

# 臺南市南區郡南里防災地圖 Emergency Evacuation Map of Junnan Village, South District, Tainan City

## 防災資訊表 Information Table

### 行政區位圖 The Map of Administrative District



### 災情通報單位 Notification Unit

- 臺南市災害應變中心 (Tainan Emergency Operation Center)  
民治專線 MinZhi Tel :06-6569119  
永華專線 YongHua Tel :06-2989119
- 臺南市南區災害應變中心 (Tainan Emergency Operation Center)  
Tel :06-2910126#222、286
- 消防局報案電話 Fire Bureau Tel :119
- 警察局報案電話 Police Department Tel :110
- 市民服務熱線 Citizen Helpline :1999

### 緊急聯絡人 Emergency Contact person

郡南里里長:王全益  
Chief of Junnan Village: WANG, QUAN-YI  
電話 Tel :2639928  
手機 Phone Number :0929200767

### 防災資訊網站 Emergency Information website

- 內政部消防署 (National Fire Agency, Ministry Of The Interior)  
<http://www.nfa.gov.tw>
- 臺南市政府消防局 (Tainan City Government Fire Bureau)  
<http://119.tainan.gov.tw/>
- 臺南市南區區公所 (South District Office Tainan City)  
<http://www.tnsouth.gov.tw>
- 臺南市政府災害應變告示網 (Tainan City Government Disaster Posting Website)  
<http://disaster.tainan.gov.tw>

### 避難原則 Refuge Principle





























- 水災：就地避難或垂直避難；低窪地區前往避難收容處所
- 地震：前往開放空間或公園避難
- 海嘯：前往內陸高處避難
- Flood：Take refuge in higher place. When in lower place, go to the Emergency Shelter.
- Earthquake：go to broad space or parks.
- Tsunami：Take refuge in higher place.

### 避難收容處所 Emergency Shelter

- 1、明興社區活動中心  
- 地址:德興路88號  
電話:06-2630855  
Mingxing Community Active Center  
Address: No. 88, Dexing Rd.  
Tel: 06-2630855

臺南市政府108年1月製作  
Made in Jan, 2019, Tainan City Government



道路(Road)	標示(Sign)	設施 (Facilities)
 省道 Provincial Highway	 疏散避難方向 Evacuation Route	 地震(室內)避難收容處所 Earthquake Shelter in Buildings
	 適用地震災害 Apply to Earthquake	 消防單位 Fire Station
	 適用水災災害 Apply to Flood	 警察單位 Police Station
 行政區域界線	 適用海嘯災害 Apply to Tsunami	 醫療院所 Hospital
 里界線 Vil. Dividing Line	 備有無障礙設施 Barrier-free-equipment	 身心障礙福利機構 Disabled welfare organization
	 廟宇 Temple	 老人福利機構 Senior Welfare Organization
	 國小 Elementary School	 物資儲備點 Supplies Reserve place
	 地標 Landmark	 通訊設備放置點 Communication Equipment Place
	 適用土石流災害 Apply to Mudslides	 取水點 Draw-off Point
		 直升機起降點 Helicopter Pad
		 車輛及人員轉運集結點 Vehicle and people Transfer Post
		 垃圾集結點 Garbage Assembly Area
		 砂包放置點位 Sand Bag Placing Location
		 指揮中心 Emergency Operation Center
		 救援器材放置點 Rescuing Equipment Place
		 地震(戶外)避難收容處所 Earthquake Shelter in Open Space

圖例