臺南市善化區溪美社區農村再生計畫

申請單位：臺南市善化區溪美社區發展協會

中華民國106年6月9日

目錄

第 1 章　農村社區基本資料----------3
1-1. 農村社區名稱----------3
1-2. 申請組織或團體----------3
1-3. 聯絡人姓名及聯絡方式----------3
1-4. 社區整合及參與方式----------3
第 2 章　實施地區現況---------- 16
2-1. 社區位置、範圍及面積---------- 16
2-2. 人文資源調查---------- 18
2-3. 自然環境資源調查----------36
2-4. 社區生活現況---------- 44
第 3 章　農村社區發展願景及課題---------- 55
3-1. 社區發展願景 ----------55
3-2. 社區發展課題---------- 59
第 4 章　整體發展構想 ----------63
4-1. 社區整體環境改善----------63
4-2. 公共設施建設----------69
4-3. 個別宅院整建 ----------75
4-4. 產業活化----------77
4-5. 文化保存與活用----------79
4-6. 生態保育----------82
4-7. 土地分區規劃及配置公共設施構想----------84
第 5 章　後續管理維護及財務計畫----------88
5-1. 管理維護----------88
5-2. 執行農村再生之組織及分工----------89

5-3. 社區財務計畫表----------90

第 6 章　預期效益----------100

附件----------102

1.社區範圍圖----------102

2.社區組織代表之立案證明文件----------103

3.社區完成完整農村再生培根計畫訓練之證明文件及結訓人員結業證明文件影本----------104

4.召開社區居民會議通知單----------106

5.社區居民會議之簽到、紀錄等相關資料----------108

6.其它（如社區整合相關資料）----------114

圖目錄

圖 1-溪美農村再生組織編制圖---------- 6

圖 2-溪美社區位置圖----------16

圖 3-溪美社區範圍圖----------17

圖 4-溪美社區人口分布變化圖----------18

圖 5-社區廟宇分布圖----------21

圖 6-溪美社區發展協會社區組織圖----------22

圖 7-溪美社區發展協會社區組織結合圖----------24

圖 8-溪美社區水文分布圖----------36

圖 9-溪美自然環境空間分布圖----------37

圖 10-颱風侵臺主要路徑圖(資料來源：中央氣象局) -------39

圖 11 -社區重要景點導覽圖----------40

圖 12-溪美社區土地利用現況圖----------44

圖 13-溪美社區土地使用分區示意圖----------46

圖 14-溪美社區土地使用地類別概況圖----------47

圖 15-社區現有公共設施示意圖----------51

圖 16-溪美社區交通圖----------53

圖 17-溪美社區文化地圖----------55

圖 18-社區發展願景----------59

圖 19-土地分區規劃----------85

圖 20-公共設施構想位置圖 1----------86

圖 21-公共設施構想位置圖 2----------87

表目錄

表 1-社區聯絡人資料一覽表----------3

表 2-參與社區農村再生計畫之社區組織或團體資料一覽表----3

表 3-社區居民、組織或團體共同討論農村再生紀要表--------10

表 4-社區推動農村再生成果一覽表----------12

表 5-人口及年齡統計表----------18

表 6-溪美社區組織成立宗旨表----------22

表 7-溪美社區重要民俗表演劇團一覽表----------26

表 8-社區民俗及常年活動一覽表----------26

表 9-平均溫度統計表----------38

表 10-平均降雨統計表----------38

表 11-社區國土利用現況統計表----------45

表 12-社區土地使用分區及用地類別編定表----------48

表 13-社區範圍資訊表----------49

表 14-溪美社區產業調查資料一覽表----------49

表 15-溪美社區各種農產面積一覽表----------50

表 16-溪美社區公共設施一覽表----------50

表 17-公共設施調查統計表----------52

表 18-SWOT 分析表----------58

表 19-溪美社區農村再生分工表----------89

表 20-社區財務計畫表----------90

第 1 章　農村社區基本資料

1-1. 農村社區名稱

臺南市善化區溪美社區

1-2. 申請組織或團體

團體名稱:臺南市善化區溪美社區發展協會

會址所在地:臺南市善化區溪美里溪尾 71 號

登記案號:臺南市人民團體立案證書府社行字第 0323 號

1-3. 聯絡人姓名及聯絡方式

表 1-社區聯絡人資料一覽表

姓名	職稱	電話(含手機)	地址	E-mail
胡村泱	理事長	06-5818697 0933594931	臺南市善化區溪美里 33-2 號	H0933594931@yahoo.com.tw
李志明	總幹事	06-5816983 0937346581	臺南市善化區溪美里 51 之 20 號	Johnny.lee@knh-global.com

1-4. 社區整合及參與方式

一、參與社區組織或團體

表 2-參與社區農村再生計畫之社區組織或團體資料一覽表

社區組織	負責人	職稱	設立宗旨	聯絡地址/電話
溪美社區發展協會	胡村泱	理事長	推動及執行社區發展相關事務	臺南市善化區溪美里 33-2 號 0933594931
溪美里辦公處	施富卿	里長	推動及執行溪美里相關事務	臺南市善化區溪美里 7 鄰 63-2 號 0928773173
隆安宮管理委員會	胡清烽	主委	宗教活動與文化傳承	臺南市善化區溪美里 51 之 1 號

社區組織	負責人	職稱	設立宗旨	聯絡地址/電話
				0932708528
溪美社區發展協會	李志明	總幹事	推動及執行社區發展相關事務，節能環保專才	臺南市善化區溪美里51之20號 0937346581
太極拳社		社長	協助社區老人健康促進	
溪美社區發展協會	王萬此	副總幹事	推動及執行社區發展相關事務	臺南市善化區溪美里556號 0937362588
文史工作室		招集人	社區資料調查與彙整	
溪美社區發展協會	謝美燕	副總幹事	推動及執行社區發展相關事務	臺南市善化區溪美里96號 0928773199
溪美里社區關懷據點		主任	照顧社區長者，服務居家，問安訪視	
溪美社區發展協會	洪芳慧	幹事	推動及執行社區發展相關事務	臺南市善化區溪美里216-58號 0937501126
臺南市善化區樂齡學習中心		主任	推動及執行社區老人教育服務	
溪美社區發展協會	洪禮雅	幹事	推動及執行社區發展相關事務	臺南市善化區溪美里167-1號 0927639562
樂齡志工隊	王天救	隊長	配合社區推動各項公共事務需要提供人力支援	臺南市善化區溪美里79-1號 0928866351
媽媽教室土風舞社	簡惠玲	社長	活絡社區，風味餐烹飪，遊客接待	臺南市善化區溪美里58-1號 0938991808
長壽俱樂部	王全進	會長	促使老人活動健康，老有所終	臺南市善化區溪美里961號 0911888075
環保志工隊	林日清	隊長	維護社區環境整潔，美化環境	臺南市善化區溪美里51-38

社區組織	負責人	職稱	設立宗旨	聯絡地址/電話
				號 0932736636
關懷志工隊	王林秀麗	隊長	照顧社區長者，服務居家，問安訪視風味餐烹飪	臺南市善化區溪美里 681 號 0928304353
國樂社	王俊麟	社長	國樂技藝傳承	臺南市善化區溪美里 96 號 0910829326
太鼓隊	陳麗卿	隊長	太鼓技藝傳承	臺南市善化區溪美里 97 之 6 號 0988948835
溪美陶藝工作室	王怡婷	負責人	陶藝技藝傳承	臺南市善化區溪美里 70 號 0932905598
守望相助隊	翁進中	隊長	配合溪美派出所定點式巡視與關懷	臺南市善化區溪美里 116-21 號 0922989201

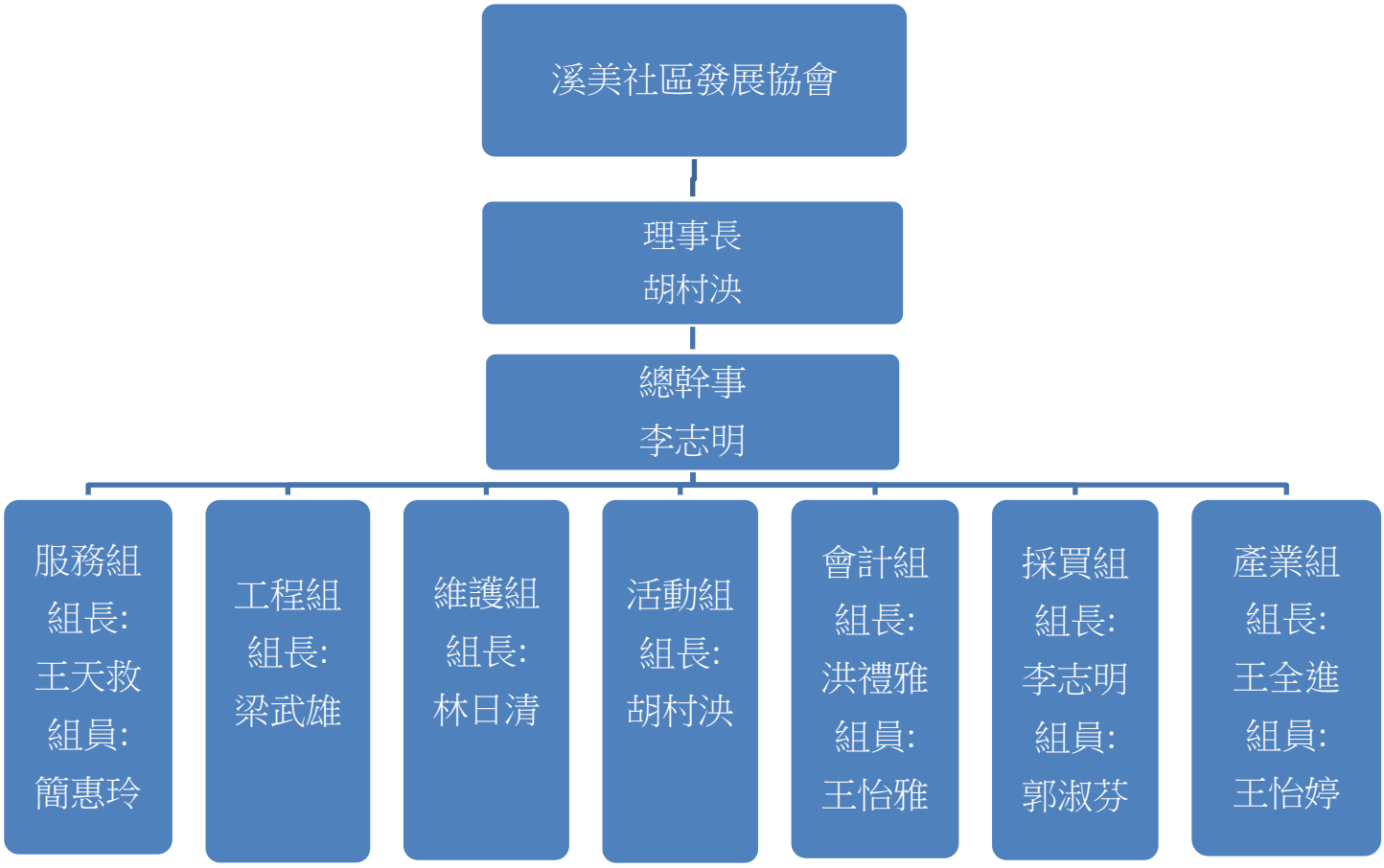

圖 1-溪美農村再生組織編制圖

二、社區整合方式

本社區每三個月均定期召開一次社區理監事會，必要時召開理監事臨時會，及組織或團體代表會議，甚至社區里民大會檢討社區農村再生推展業務事宜，並召開農村再生說明會討論並決議未來實施工作內容與優先實作順序。

本計畫內容之整合乃透過不斷與社區居民訪談、居民共同討論彙整，總計經過 29 次各式會議討論，討論議題包含整合未來發展方向、解決既有問題、如何引動更多人參與、排定優先施作順序、撰擬農村再生計畫內容等。整合過程可歸類如下：

（一）居民訪談與討論

為能了解居民的生活與未來發展需求，爰深入社區對居民進行訪談，歷經多次討論，確實聽取居民對本計畫的期許與心聲。

102.05.15農村再生計畫與農村發展研討	102.05.22農村再生計畫與農村發展研討
102.05.29農村再生計畫與農村發展研討	102.09.19農村再生計畫與農村發展研討
102.06.26農村再生計畫與農村發展研討	103.07.02農村再生計畫與農村發展研討

（二）召開座談會

整合共識的過程中，多次召開社區居民座談會，以收納居民意見。

102.05.15農村再生計畫與農村發展案例分享	102.05.22農村再生計畫社區公約討論
102.06.05農村再生計畫社區願景討論	102.07.17農村再生計畫社區產業討論
104.05.23農村再生計畫社區個別宅院討論	104.05.23農村再生計畫社區個別宅院討論

（三）凝聚社區願景共識會議

為了解居民的想法，不斷進行溝通協調，進而凝聚共識，並透過圖面勾繪願景與討論工作內容。

102.05.15農村再生計畫勾繪願景與討論	102.05.22農村再生計畫社區公約討論
	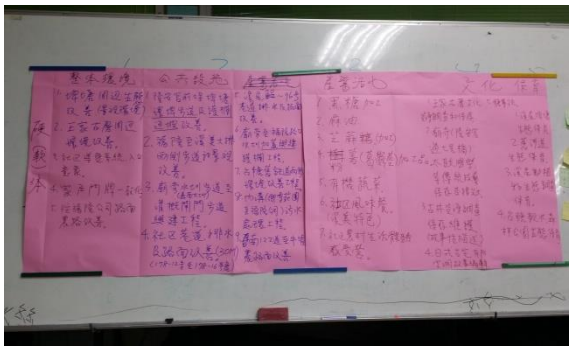
104.05.24農村再生計畫勾繪願景與討論	104.05.24農村再生計畫勾繪願景與討論
105.03.13農村再生計畫草案討論	105.03.13農村再生計畫草案表決

為能在農村再生計畫擬訂的過程中，確實讓社區居民參與其中，社區除了召集協會成員以及地方意見領袖參與討論外，亦邀請社區組織與團體（如長壽俱樂部、環保志工隊等）參與討論，以落實居民參與、居民規劃的精神。溪美社區所屬主要幹部成員與組織之間合作與配合，充分擾動並帶動居民參與。且透過培根計畫課程之討論與參與，亦對社區共識之凝聚產生莫大的幫助，居民因此討論熱絡，彼此激盪，因而提出許多寶貴意見。

此外，協會與其他社區單位團體（如廟宇組織等）建立深厚的夥伴關係。只要是社區內有活動、需要協助時，社區內之相關地方團體便會協助幫忙。

表 3-社區居民、組織或團體共同討論農村再生紀要表（由遠至近）

會議名稱	時間	參與人員	人數	討論內容摘要
農村再生輔導會議	102.04.19	水保局承辦人、培根計畫負責人、講師、社區幹部與理監事	10	討論推動農村再生計畫之執行權責方式與過程
理監事會	102.05.08	社區幹部與理監事	18	研討與通過參與農村再生案。
社區會議	102.05.09	隆安宮管理委員會及里辦公室里、鄰長、社區幹部與理監事	46	溪美社區農村再生案敬邀隆安宮管理委員會及里辦公室里、鄰長共同研討農村再生與社區發展，報名參與研習。
社區農村再生座談會	102.05.15	培根學員	66	農村再生計畫與農村發展案例分享
社區農村再生座談會	102.05.22	培根學員	66	社區宣言與對社區願景之研討
社區農村再	102.05.29	培根學員	66	社區資源調查與社區地圖

會議名稱	時間	參與人員	人數	討論內容摘要
生座談會				研討
社區農村再生座談會	102.06.05	培根學員	66	農村發展課題與對策或農村優劣勢分析研討
社區農村再生座談會	102.06.19	培根學員	66	社區組織運作研討
社區農村再生座談會	102.06.26	培根學員	66	政府資源尋找及運用分析研討
社區農村再生座談會	102.07.03	培根學員	66	文史資料紀錄、氣候、生態分析研討
社區農村再生座談會	102.07.17	培根學員	66	農村發展課題與對策分析研討
社區農村再生座談會	102.07.22	培根學員	82	農村營造經驗觀摩研習
社區農村再生座談會	103.06.04	培根學員	73	環境景觀維護與塑造，社區農村新風貌研討
社區農村再生座談會	103.06.04	培根學員	73	農村特色發展規劃研討
社區農村再生座談會	103.06.11	培根學員	73	社區計畫實務討論
社區農村再生座談會	103.06.18	培根學員	73	社區計畫實務討論
社區農村再生座談會	103.06.25	培根學員	73	社區願景分析及具體行動方案討論
社區農村再生座談會	103.07.02	培根學員	73	社區願景分析及具體行動方案討論
社區農村再生座談會	103.07.09	培根學員	73	農村再生計畫及社區公約初步討論
社區農村再生座談會	103.07.16	培根學員	73	農村再生計畫及社區公約初步討論
社區農村再生實作研討	103.07.24	培根學員	73	農村社區產業活化研討
社區農村再生實作研討	103.07.30	社區幹部與理監事	21	社區產業實作研討

會議名稱	時間	參與人員	人數	討論內容摘要
社區農村再生產業實作與檢討	103.11.30	培根學員 社區民眾	300	社區產業實作與檢討
社區農村再生產業實作與檢討	104.05.23	培根學員	73	農村再生計畫討論及修正
社區農村再生產業實作與檢討	104.05.24	培根學員	73	初擬農村再生計畫草案。
社區農村再生研討會	104.12.19	計畫研擬成員	6	農村再生計畫草案研討。
社區農村再生研討會	104.12.20	計畫研擬成員	6	農村再生計畫草案研討。
社區農村再生研討會	104.12.26	計畫研擬成員	6	農村再生計畫草案研討。
社區農村再生研討會	105.02.28	輔導團隊與計畫研擬成員	6	討論農村再生計畫草案之內容與提案單位

三、目前推動農村再生相關成果

表 4-社區推動農村再生成果一覽表（由遠至近）

人力培訓計畫			
年度	主辦單位	計畫名稱	結業人數或具體成果
102	行政院農業委員會水土保持局	農村再生培根計畫-關懷班	結業人數 66 人
102	行政院農業委員會水土保持局	農村再生培根計畫-進階班	結業人數 66 人
103	行政院農業委員會水土保持局	農村再生培根計畫-核心班	結業人數 73 人

104	行政院農業委員會 水土保持局	農村再生培根計畫- 再生班	結業人數 73 人
相關補助案件（工程與活動…）			
年度	補助單位	計畫名稱	計畫內容或 具體成效
101	臺南市政府 都發局	社區空間營造巧佈點	建構溪美農場
102	行政院農業委員會 水土保持局	農村社區窳陋空間改善僱工購料	建構三合驛站休憩公園
103	行政院農業委員會 水土保持局	農村社區窳陋空間改善僱工購料	建構溪美樂活懷隅公園
103	行政院農業委員會 水土保持局	農村再生培根計劃臺南區實作課程	社區產業與風味餐研製
103	臺南市政府 民政局	閒置空間改造暨替代役男參與社區營造	建構蔗鐵到那鐵綠生態休憩步道公園
104	行政院農業委員會 水土保持局	農村再生培根計劃臺南區實作課程	建構古厝園區週邊空間美化與引導

101 年溪美農場		
施工前	施工中	施工後

102 年三合驛站公園		
施工前	施工中	施工後
		

103 年樂活懷隅公園		
施工前	施工中	施工後

103 年社區產業與風味餐研製		
施工前	施工中	施工後

103 年蔗鐵道那鐵綠生態休憩步道公園		
施工前	施工中	施工後

104 年古厝園區周邊空間美化與引導		
施工前	施工中	施工後

第 2 章　實施地區現況

2-1. 社區位置、範圍及面積

本社區位於臺南市善化區之西北邊村落-溪美社區（如社區位置圖），同溪美里之行政劃分，西鄰臺南市麻豆區，南接胡家里、什乃里，東、北與六分里接鄰。聚落集中於臺 19 甲道與南 122 道兩側，面積約為 2.5777 平方公里（318.83 公頃）。

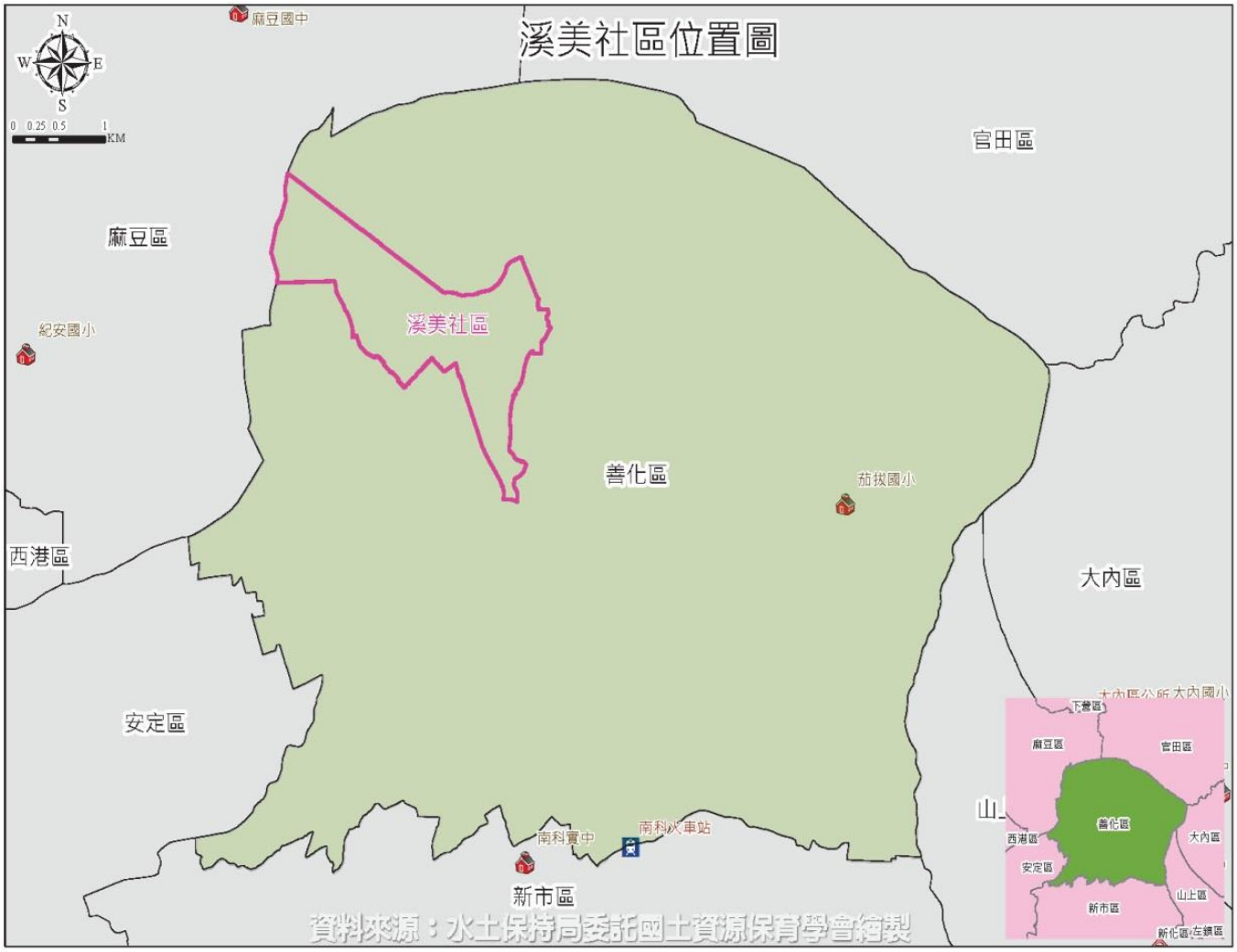

圖 2-溪美社區位置圖

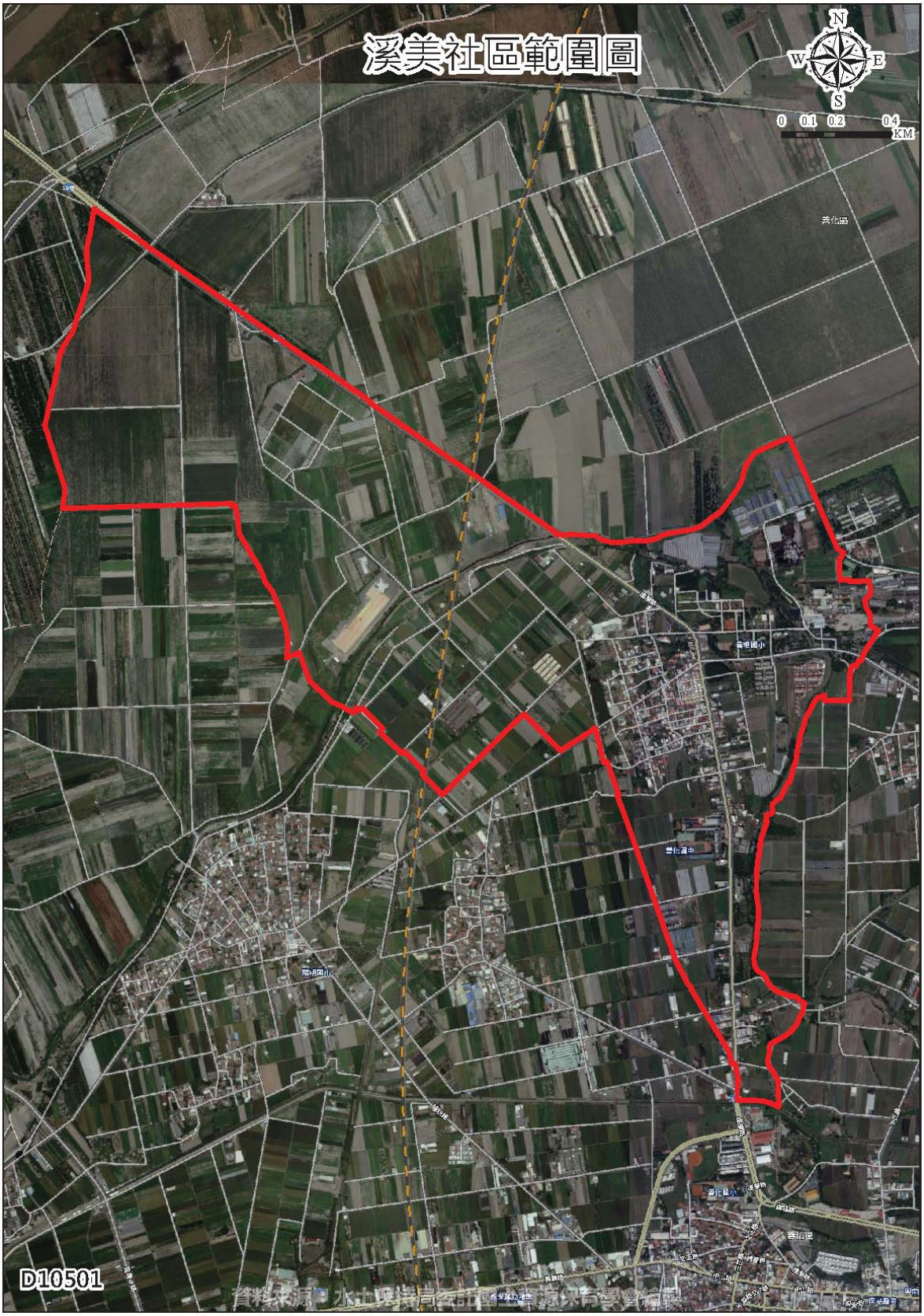

圖 3-溪美社區範圍圖

2-2. 人文資源調查

一、人口

溪美社區至 105 年 4 月人口約有 744 戶 2167 人，近年來年輕人口不斷流失至都市發展，每年均呈負成長趨勢，人口外流趨勢明顯，同時社區趨向老年化，所以本社區致力於參與農村再生，希望能留住流失的青年人口。

表 5-人口及年齡統計表(105 年 4 月底)

年齡	0~4 歲	5~9 歲	10~14 歲	15~19 歲	20~24 歲	25~29 歲	30~34 歲	35~39 歲	40~44 歲	45~49 歲	50~54 歲
男	47	28	37	53	82	90	81	75	77	83	114
女	39	39	39	75	93	69	50	75	73	71	104
合計	86	67	76	128	175	159	131	150	150	154	218
百分比	3.97%	3.09%	3.51%	5.91%	8.08%	7.34%	6.05%	6.92%	6.92%	7.11%	10.06%
年齡	55~59 歲	60~64 歲	65~69 歲	70~74 歲	75~79 歲	80~84 歲	85~89 歲	90~94 歲	95~99 歲	100 歲以上	總數
男	99	58	44	42	35	22	15	2	1	0	1085
女	83	63	54	41	52	36	14	10	1	1	1082
合計	182	121	98	83	87	58	29	12	2	1	2167
百分比	8.40%	5.58%	4.52%	3.83%	4.01%	2.68%	1.34%	0.55%	0.09%	0.05%	100.00%

資料來源:善化區戶政事務所(105.04 統計資料)

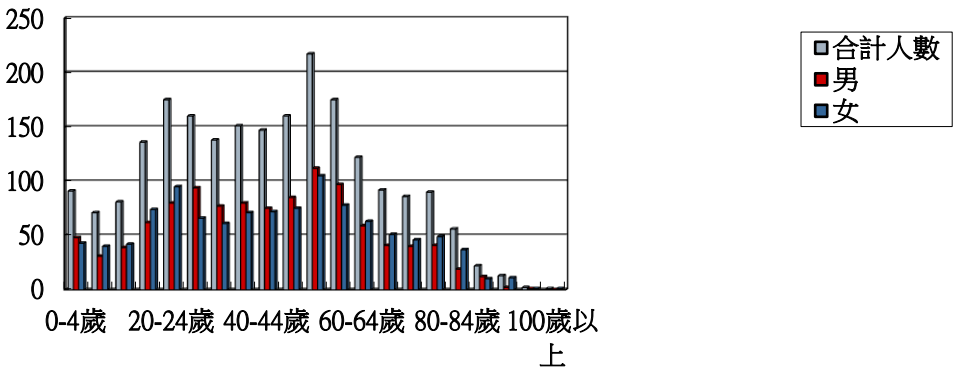

圖 4-溪美社區人口分布變化圖

二、信仰

本社區的居民主要信仰以道教為主，區內廟宇林立，成為里內特殊景觀，主要廟宇有隆安宮、生武宮、進興堂、十九公祖廟、中巷萬聖公、基督長老教會溪美教會等，其中以隆安宮規模最大，主祀玄天上帝，配祀吳李池府千歲、東嶽大帝、中壇元帥、註生娘娘、太歲星君、福德正神，祭典日期為農曆十月十五日，這些廟宇亦是居民最常利用進行休憩活動的公共場地。

1.沈光文教學處遺址紀念碑

建碑緣由:民國八十七年善化文教協會，為緬懷先賢，激勵來茲，發起興建本紀念碑※沈光文教學處，據臺南縣政府的考證，應當在善化鎮溪美里８７４號林寓門外約二三十公尺之田園中。

沈光文先生事略

沈光文字文開，號斯庵，明末浙江鄞縣人。淑世為懷，累官太僕寺少卿。時逢亂世，乘桴來臺，鄭成功延攬，獻替良多，鄭室式微，政風乖違，輾轉而抵目加溜灣社（善化）教學行醫，結社吟詠，遂成臺灣文獻始祖。

內溝(灣裡溪)

2.十九公祖廟

臺南縣文獻委員洪景星述清朝與日本甲午戰爭簽訂馬關條約，割讓臺、澎與日本。後日軍進據臺灣。陳子鏞（北仔店人），變賣家產，以一日一塊錢募集民勇，聯合官員在曾文溪難與日軍激戰。並指出當年抗日烈士被合葬在溪美墓地，有名字的後來遷葬，最後剩下十九門無名主墳。

3.中巷萬聖公

中巷為古路，是溪美居民前住溪底農事的牛車道，可過同德佛院旁順水抵善化。

據王文通氏述溪尾三合庄指糖廠後、溪尾及社內為三合庄，日據時代前往南鯤身路上尚可見溪尾三合庄的三角旗幟。中巷東邊有巷道位於糖廠叫步崎，西邊巷道則稱為虎孔（臺音）。

耆老翁天舜氏述中巷萬聖公之前身為土地公祠，後因農民在附近工作之田地，犁田時發現的骨骸，以布袋裝置於此。又據耆老述廟下也有數甕。後經乩童起乩，在此奉祀萬聖公祠。之後由於旁大榕樹，根腐蝕，於颱風倒毀，經鄉民發起再起新祠「萬聖堂」。其旁尚有一大芒果及大龍眼樹各一棵，環境雅致。北側為內溝。

據鄉民王清田氏述中巷為盟軍轟炸時躲防空地點。

4.社內角生武宮建設由來

生武宮供奉玄天上帝、保生大帝原先由爐下弟子於每年農曆三月十四日聖誕千秋日擲筊，擇定一名爐戶，負責奉拜。

三媽為慶安宮分尊三媽，由庄內弟子這二年內迎請到社內供奉，在王氏家族弟子結婚奉拜後，經擲筊，要在生武宮接受弟子奉拜。

民國七十五年，由蘇鐵先生等數名熱心信徒負責籌備建廟，于七十六年農曆三月十四日完工落成，並舉行安座儀式啟用。

5.進興堂

進興堂

位於臺 19 甲線，祀奉主神為楊府元帥。

據耆老 口述，此廟原址位於現溪底，寮東約王藤的地附近，現今溪善里 29.30 鄰住戶均居住於此，原為福德正神之土地廟，以前為水泥書寫「福德正神」後因大水遷建於此。再因大灣吳王乩童起乩，說在灣裡糖場北邊在明清年代有一營兵奉守此地。元帥為楊統領，附言要在此駐駕。於是居民在此奉祀令旗。拜拜日期為農曆 11 月 3 日。本廟於經多次大水仍安然無恙，可謂神威顯靈。

民國 90 年因臺 19 甲路線擴增，於是經主神及居民努力順利重建，現今美侖美奐，並奉刻金身。

6.溪美教會沿革

溪尾社區在民國 53 年以前尚未有教會，基督教信徒每逢星期日就長途步行、或騎腳踏車、坐牛車到善化教會參加主日禮拜，1965 年 3 月於現址開工興建，同年八月全部完工。原禮拜堂僅 18 坪，每逢年過節便不敷使用，1975 年鑒於教勢之發展，重建新的禮拜院 1976 年 12 月建堂工作全部完成，1977 年 2 月 19 日舉行新禮拜堂獻堂典禮。

7.溪美庄廟—隆安宮

三百年前溪美庄民隨鄭成功來臺，並攜玄天上帝、李府千歲二尊於溪美里一九六號南小廟供拜。迨至日據時期，開闢麻善公路，廟宇遂為之拆毀，民國二十四年移奉公會堂，其後因鄉遷入之居民漸多，遂有池府千歲及吳府千歲二尊神祇合祀。隆安宮是溪美社區之庄廟，是溪美主要的民俗信仰中心。

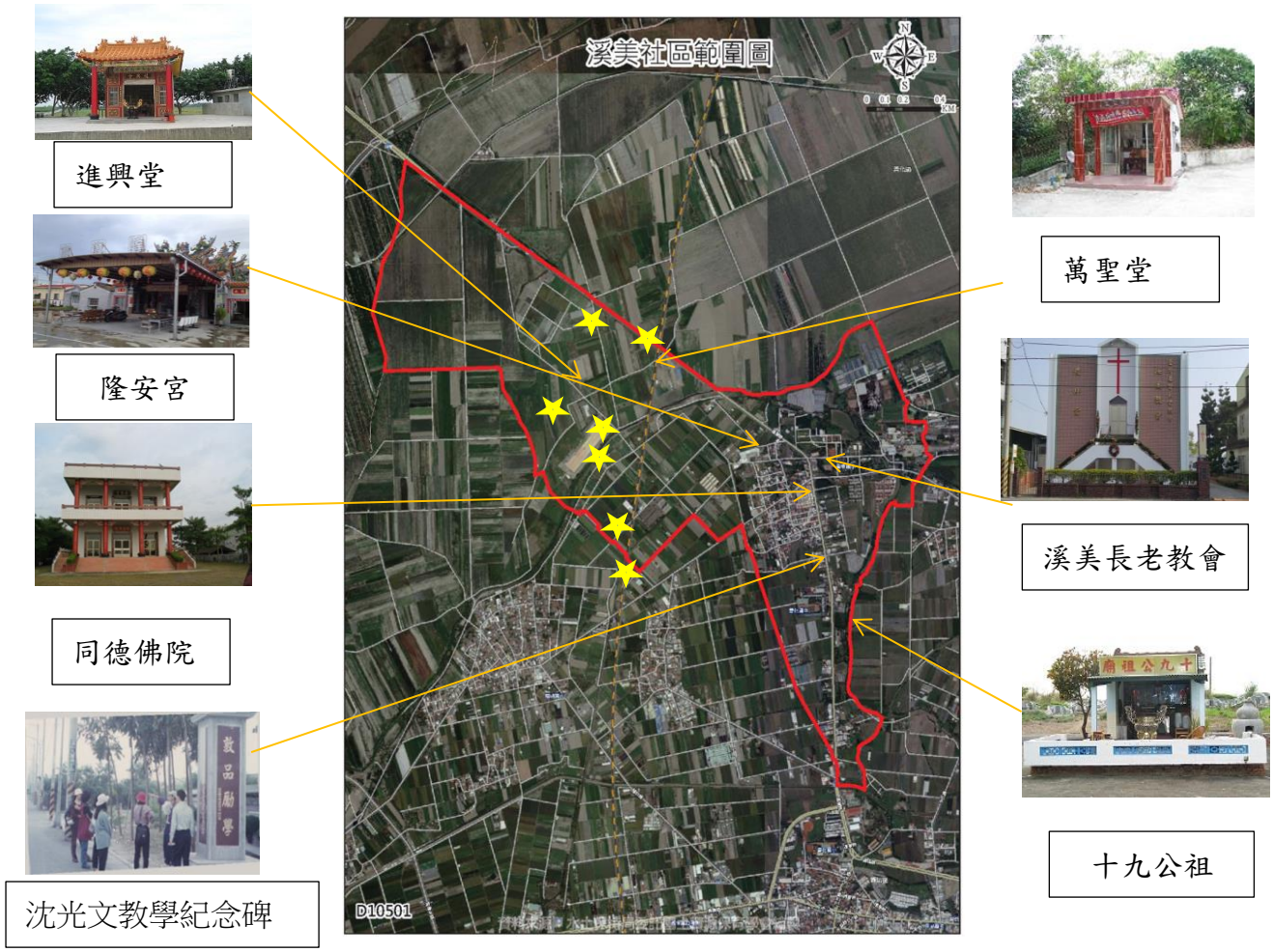

圖 5-社區廟宇分布圖

三、社區特色活動

（一）、文化特色活動：

本社區組織健全，人和而多元，設有關懷照顧據點、樂齡學習中心、圖書室、溪美農場、資源回收場及 6 個回收點。五個志工團體（關懷志工隊、守望相助巡守隊、環保志工隊、樂齡志工隊、文史工作室）、九個社團組織（長壽俱樂部、長青小提琴社、長青歌友會、太極拳社、媽媽土風舞社、長青太鼓社、國樂社、合唱團、讀書會），每年辦理社團成果發表，以激勵社團成長進步，增進對社區之認同與向心。另辦理各項短、中期研習班、樂齡學習…等，以增進居民知能。社區活動活潑而多元，居民團結互助、安和融洽。

本社區民俗文化與表演活動的根基與傳承非常深厚。社區中太鼓隊、國樂社，每逢佳節慶典，均會出場表演，並接受各界邀約表演，是社區的重要特色。

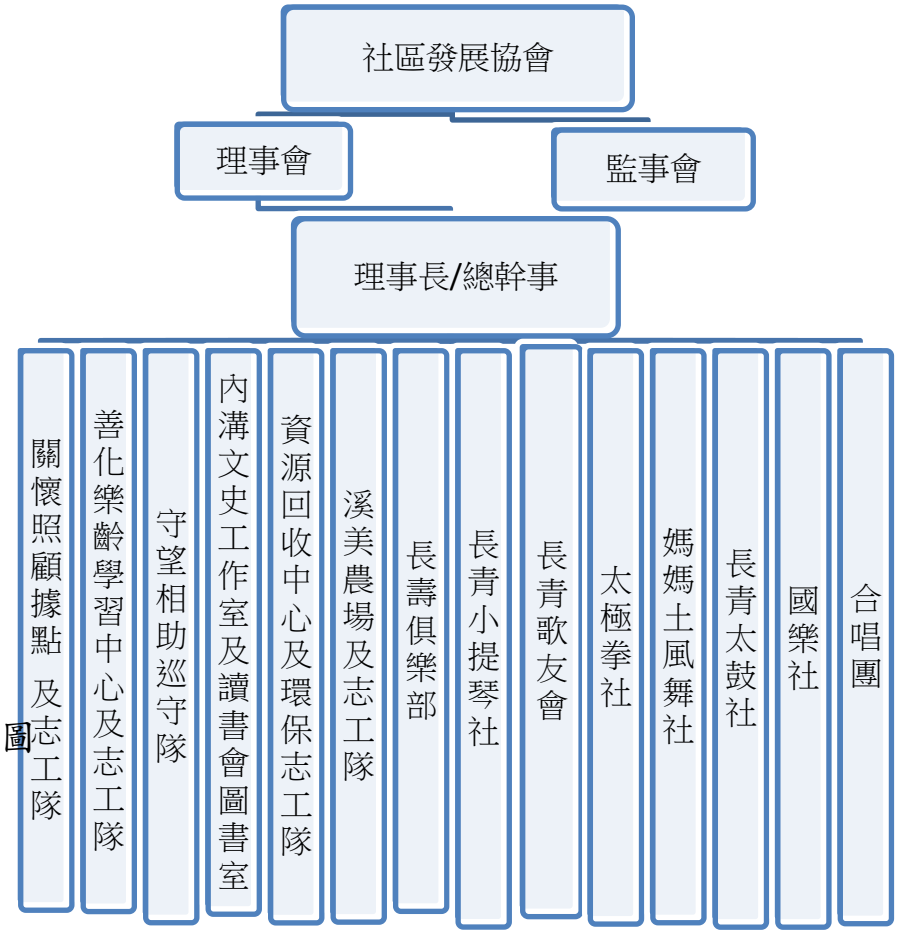

圖 6-溪美社區發展協會社區組織圖

表 6　溪美社區社區組織成立宗旨表

社區組織	負責人	職稱	設立宗旨	聯絡地址/電話
溪美社區發展協會	胡村泱	理事長	推動及執行社區發展相關事務	臺南市善化區溪美里 33-2 號 0933594931
溪美里辦公處	施富卿	里長	推動及執行溪美里相關事務	臺南市善化區溪美里 7 鄰 63-2 號 0928773173
隆安宮管理委員會	胡清烽	主委	宗教活動與文化傳承	臺南市善化區溪美里 51 之 1 號 0932708528

社區組織	負責人	職稱	設立宗旨	聯絡地址/電話
溪美社區發展協會	李志明	總幹事	推動及執行社區發展相關事務，節能環保專才	臺南市善化區溪美里 51 之 20 號 0937346581
太極拳社		社長	協助社區老人健康促進	
溪美社區發展協會	王萬此	副總幹事	推動及執行社區發展相關事務	臺南市善化區溪美里 556 號 0937362588
文史工作室		招集人	社區資料調查與彙整	
溪美社區發展協會	謝美燕	副總幹事	推動及執行社區發展相關事務	臺南市善化區溪美里 96 號 0928773199
溪美里社區關懷據點		主任	照顧社區長者，服務居家，問安訪視	
溪美社區發展協會	洪芳慧	幹事	推動及執行社區發展相關事務	臺南市善化區溪美里 216-58 號 0937501126
臺南市善化區樂齡學習中心		主任	推動及執行社區老人教育服務	
溪美社區發展協會	洪禮雅	幹事	推動及執行社區發展相關事務	臺南市善化區溪美里 167-1 號 0927639562
樂齡志工隊	王天救	隊長	配合社區推動各項公共事務需要提供人力支援	臺南市善化區溪美里 79-1 號 0928866351
媽媽教室土風舞社	簡惠玲	社長	活絡社區，風味餐烹飪，遊客接待	臺南市善化區溪美里 58-1 號 0938991808
長壽俱樂部	王全進	會長	促使老人活動健康，老有所終	臺南市善化區溪美里 961 號 0911888075
環保志工隊	林日清	隊長	維護社區環境整潔，美化環境	臺南市善化區溪美里 51-38 號 0932736636

社區組織	負責人	職稱	設立宗旨	聯絡地址/電話
關懷志工隊	王林秀麗	隊長	照顧社區長者，服務居家，問安訪視風味餐烹飪	臺南市善化區溪美里 681 號 0928304353
國樂社	王俊麟	社長	國樂技藝傳承	臺南市善化區溪美里 96 號 0910829326
太鼓隊	陳麗卿	隊長	太鼓技藝傳承	臺南市善化區溪美里 97 之 6 號 0988948835
溪美陶藝工作室	王怡婷	負責人	陶藝技藝傳承	臺南市善化區溪美里 70 號 0932905598
守望相助隊	翁進中	隊長	配合溪美派出所定點式巡視與關懷	臺南市善化區溪美里 116-21 號 0922989201

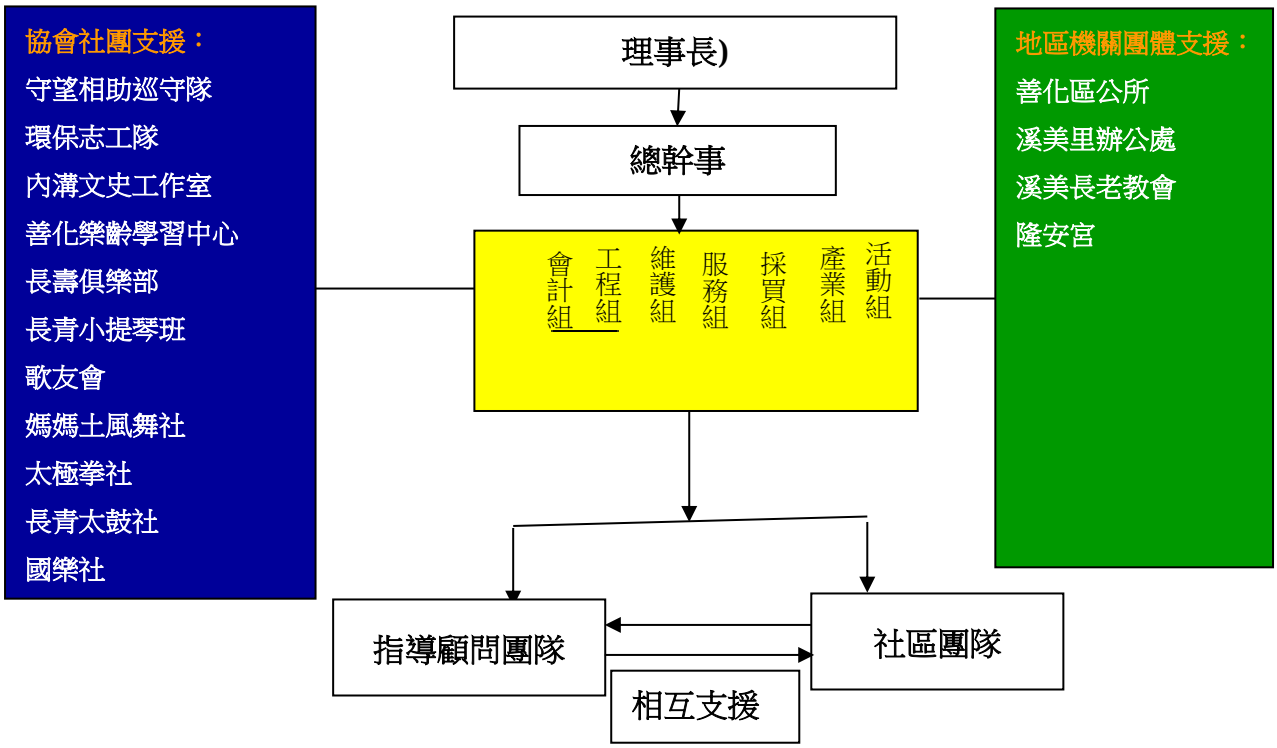

圖 7-溪美社區發展協會社區組織結合圖

2013臺南市善化區溪美里
隆安宮無祭廟宇健康闖關園遊會
暨社區社團成果發表會
102支持電力建設、節約能源

宮 安

2013臺南市善化區溪美里
隆安宮無祭廟宇健康闖關園遊會
暨社區社團成果發表會
102支持電力建設

本社區重要的民俗表演劇團，整理如表。

表 7-溪美社區重要民俗表演劇團一覽表

劇團名稱	表演藝術種類	團長/負責人
太鼓隊	擊鼓藝術	陳麗卿
國樂社	絲竹藝術	王俊麟

表 8-社區民俗及常年活動一覽表

農曆	1 月	2 月	3 月	4 月	5 月	6 月
傳統	春節 元宵節		春捲節	清明	端午	
產業	春耕、粉薯(葛鬱金)採收			西瓜、稻米、芝麻採收		
宗教	隆安宮拜天公點燈 安太歲借錢母(1.15)		玄天上帝祭典(3.03) 註生娘娘祭典(3.20) 東嶽大帝祭典(3.28)	禹帝(吳王)祭典(4.18) 李府千歲祭典(4.26)		池府千歲祭典(6.18)
社區	寫春聯送居民 關懷送暖(物資與慰問金)	會員大會(2.10) 樂齡學習中心課程結束	各社團聯誼 樂齡學習中心課程開始	各社團聯誼	每三年一次社區運動會	長青學苑課程開始
農曆	7 月	8 月	9 月	10 月	11 月	12 月
傳統	中元節	中秋	重陽	下元節		
產業				蔗糖、西瓜、稻米、芝麻採收		
宗教	普渡公祭典(7.15) 太歲星君祭典(7.19)	福德正神祭典(8.15)	中壇元帥祭典(9.9)	隆安宮公祭典(10.15)		
社區		祖父母節祖孫活動 社區社團成果展	重陽敬老活動	樂齡學習中心成果展	長青學苑課程結束 農特產品社區營造成果展	社區參訪

(二)、福利特色活動

成立關懷據點與樂齡學習中心，推行老人福利服務與健康教育，給予老人最適切的照顧教育，達到身體健康，減輕身心壓力，達到保健、養生秘訣。

104 年執行福利照顧：

1. 104 年 2 月社區邀請書法名家於活動中心一樓書寫春聯，供里民免費索取。
2. 104 年溪美教會,社區慈惠堂慈善基金會,生武宮、山大王,李秀蓮民眾捐米協助送米。 協助已久公司發放 104 年春節社會救濟慰問金 25 人次共 5 萬元。
3. 全年健康促進活動，各社團 3528 人次；關懷據點 284 人次，共 3638 人次。
4. 辦理 104 年 1 至 12 月份 80 歲以上社區長者慶生關懷慰問及致贈生日蛋糕、關懷戶父母親節慶生與祝賀蛋糕共 192 人次。
5. 針對對象 104 年關懷志工實施居家訪視共 1456 人次、電話問安共 340 人次及館室服務 2296 人次。
6. 辦理社區健康促進活動。
7. 協助各界發放救濟物資送暖活動。
8. 辦理溪美精采人生幸福百分百課程共 12 堂及社區長者共餐共 12 場次,共計 637 人次參與。
9. 個案轉介服務 3 人次。
10. 申請辦理全國 50 關懷據點輕旅行計畫,及辦理本社區輕旅行活動一次 36 人參與。
11. 辦理社區居民白河輕旅行 22 人參與。
12. 參與區公所歲末獨居老人會餐 20 人。
13. 辦理樂齡學習中心各類課程核定 354 小時。
14. 辦理長青學苑

    1040602-1041015 日太極拳 1040603-1041017 日元極舞

    1040605-1041016 日太鼓隊 1040601-1041012 日國樂

    1040627-1041003 日歌唱

(三)、產業特色活動活動

社區與社區農民連結社區資源，發展農村生活體驗營，以產業體驗 DIY 為主要內容的體驗營，並可依需求預定割稻飯及風味餐，同時發展在地獨特產業及衍生產品。

甘蔗採收

煮黑糖

粉薯(葛鬱金) 採收

蔬菜採收

胡麻採收

煮胡麻糖

農產品包裝 DIY

割稻飯

風味餐

葛鬱金粉拌黑糖

四、文化景觀

（一）、建築風格與特色：

溪美社區的建築受到荷、清及日據的影響，所以建築風格是多元的。

【溪尾王宅】：溪尾王宅是屬於臺灣最常見的閩南式傳統建築，約於民國五年所建造。格局上是「一條龍」最基本的格局，其規模是正身七間起，室仔三間起。建築特色乃正身及室仔皆為出屘起，牆面為斗子砌；金形馬背下砌一道「一」字型鳥踏；中間屏門花枳窗構圖細緻。木構架為穿斗式，瓜柱造型優美，板堵彩繪以八仙為題材，畫工細膩。外牆及屋面用閩南的紅磚及紅瓦，在陽光下特別顯出磚紅的美感。七股地區為因應氣候的特殊建築形式，聚落的民居雖然座向大約一致，但是民居的排列方式卻是迂迴錯開的，使巷道蜿蜒在民居之間的前後左右，巷道的曲折狹窄，主要目的在分散風力、阻斷飛沙，避免冬季季風長驅直入，創造如同鹿港九曲巷「十月風沙飛不入，九天霜雪凍難侵」、「曲巷冬晴」的功能。

【日式老宅】：日式老宅是日據時代所建造，雖曰「日式老宅」，實則為中日混合式建築。其建築是閩南三合院形式，屋頂為黑瓦，建材則以洗石子為主，可謂混合式建築。歷經多次地震、水災，此棟建築毫髮無傷，村人謂為村中最堅固的建築。

【隆安宮】：隆安宮為溪美之庄廟，主祀玄天上帝。其創建於清初，今廟為民國 75 年修建。

廟宇特色有：

【格局】：為單殿式，只有一殿，是各種寺廟的原型。

【空間機能】：寺廟的空間是依照信徒祭拜的過程，依序排列，以主祀神的位置為中軸，左右對稱配置，以實體的殿宇建築與虛體的廟埕相間，塑造出祭拜神明的虔誠氣氛。廟埕為舖設水泥的空地，此處可看到完整廟貌，也是廟會活動或搭建臨時戲臺的空間。

【脊飾】：屋脊的功能是壓住瓦片，因位置明顯，故成為裝飾的重點。正脊上的脊飾有雙龍護塔；脊堵內的裝飾最為華麗，有人物坐騎、花鳥四獸、麒麟等許多由交趾燒及剪黏呈現；垂脊上有線條流暢的捲草，彷彿在水中隨波搖曳，使脊線更增彎曲變化。

【彩繪】：彩繪是寺廟中不可少的裝飾藝術，除了門神彩繪外，主要分壁堵彩繪及樑柱彩繪兩種。

【門神】：在門上繪製圖像以嚇阻鬼魅的習俗，據傳在商周時代就有，演變至今成為寺廟不可或缺的彩繪藝術，並且依照主祀的神祇，繪製不同種類的門神。本廟之門神為秦叔寶和尉遲恭，乃最常見的中門門神，兩人均為武將打扮。秦叔寶白面鳳眼執澗，尉遲恭黑面環睛持鞭，兩人做撚鬚狀，其貌不怒而威。左右門神手中捧有冠、鹿、牡丹、爵，意指「加冠進祿、富貴晉爵」。

【龍柱】：龍柱又稱「蟠龍柱」，指的是未升天的龍，所以盤繞在柱子上。

(二)、產業文化景觀：

【蔗糖】：

社區內善化糖廠為全臺唯二尚運作生產蔗糖之糖廠，民國十年二月創立灣裡製糖所，次年十二月正式開工製糖，五十年七月更名為善化糖廠。

廠區景致優雅，現設有善糖文物館、展售場及休憩設施，早期善糖八景傳頌一時。

1. 潭浦春曉

侵晨霧靄裊輕紗，春浦氤氳暖意賒，夾暗綠楊花蔓繚，猶疑夢境入仙家。

于右老題：「潭浦春曉」糖廠潭浦溝為風景區，此地柳絲釣水，虹橋臥波。介壽亭前，朱欄迴繞，林菁四合。每值春晨，於曉露籠罩中，恍如西子披紗，別具風緻。須臾，曉露漸收，綠繞珠迴，滿潭明媚，景氣宜人。

潭浦春曉/陳清賢攝影陳王真玉提供

2. 塔水鳴琴

水塔筠棚疊幾重，居然人巧奪天工，憑將瀰漫蒸騰汽，化作鳴琴逸韻淙。

梁寒操題：「塔水鳴琴」

潭中屹立冷卻水塔，高若五層大樓，每當開工期間，水珠下噴，聲若鳴琴。更有撒水映日，形成七色虹彩，蔚為奇觀。

塔水鳴琴/陳清賢攝影陳王真玉提供

3.虹橋倒影

一灣綠水鏡奩同，弓樣橋橫兩岸通，倩影臨流如畫黛，倒看化作半天虹。陳定山題：「虹橋倒影」虹橋橫跨潭浦溝上，為綠凝館通介壽亭之津梁，橋下綠水一彎，於靜止無波時，橋影倒映，人行其上，彷彿置身畫圖中。

虹橋倒影/陳清賢攝影陳王真玉提供

4.平臺觀魚

悠逸游鱗俯瞰深，何須退網費沉吟，莊人自有濠梁樂，志士寧望江海心。朱玖瑩題：「平臺觀魚」平臺階段，乃我國最古老之水土保持方法，善糖既於了拔林山地墾成臺南縣水土保持示範區，復於廠內風景區墾就柳提兩岸平臺，每於製糖水暖或於潭水清漲之際，魚類出沒，跳躍潑刺，結伴游泳。人立平臺，俯視萬態，神為之移。

平臺觀魚/陳清賢攝影陳王真玉提供

5.柳蔭垂釣

綠楊拂水醮春波,簑笠臨流當櫂歌,閒裏垂綸躭鏡趣,上鉤任願不求多。李超哉題:「柳蔭垂釣」堤岸綠柳成蔭，蟬聲斷續，清風吹動，柳條輕拂，每於工餘暇日，垂釣其間，樂而忘返。

柳蔭垂釣/陳清賢攝影陳王真玉提供

6.雙潭濯月

澄潭凝碧印永輪,倒汰銀光上下分,最是月明三五夜,天心皎潔波新勻。王壯為題:「雙潭濯月」潭浦溝由於兩隄彎曲，四橋分隔，形成左右雙潭。三五之夜，明月高懸碧空，人立兩隄中央，雙潭均見明月，有時為風吹皺，便覺浮光耀金，有時水波不興，便覺靜影沉璧，令人頓懷西湖三潭印月之思！

雙潭濯月/陳清賢攝影陳王真玉提供

7.勵亭聞鐘

軒敞亭臺勢翼然,晨鐘勵學過雲天,新苗端賴滋培力,日日悠揚啟後賢。雷寶華題:「勵亭聞鐘」勵學亭，綠蔭朱環，四面清風，亭前圓池，噴水如珠，游魚可數；後閣休靜，鳥語花香。滿亭金碧輝煌，為墨客騷人及各方仕女登臨寄詠之地。數百臺糖子女，讀書附校，課鐘鐺然，陣陣清送，能令遊客作暮鼓晨鐘之感。

勵亭聞鐘/陳清賢攝影陳王真玉提供

8. 廣場晨操

戶樞不蠹流不腐，陶甓勤搬賴健身，輻射初陽朝氣勃，中原待復拯思民。

李崇實題：「廣場晨操」

廣場位於康樂臺之前，中山堂之側，前後椰林列隊，楓桃爭穠，乃康樂活動之中心。每值清晨，全體同仁，均於昇旗後作早操，身手矯捷，陣容浩大。人立霧中，更覺充滿朝氣活力，亦晨曦中之一景也。

廣場晨操/陳清賢攝影陳王真玉提供

【胡麻】：

胡麻飄香滿溪美，胡麻的採收及麻油加工是除了傳統稻穀種植外，是溪美社區的產業文化活動，家家戶戶必備的技藝，也是溪美社區常見的文化景觀。

【粉薯(葛鬱金)】：

粉薯的採收及製粉加工是除了傳統稻穀種植外，是溪美社區的產業文化活動，也是溪美社區常見的文化景觀。

(三)、特殊技藝文化景觀

陶瓷藝術為溪美社區輔導鼓勵青年返鄉創業的成果，逐漸形成溪美社區特殊技藝文化景觀。

2-3. 自然環境資源調查

一、地形

善化區民樸土沃及農耕發達，自古為臺灣農業農產表徵，故其地形都為平原，其位居嘉南平原的南邊樞紐，亦是臺南市的地理中心，全區均為平原的地形，溪美社區地勢平坦，大約在海拔 12～22 公尺，地勢由東北向西南漸傾斜

二、水文

圖 8-溪美社區水文分布圖(資料來源：行政院農業委員會水土保持局)

圖 9-溪美自然環境空間分布圖

（一）自然河川：

溪美社區水文圖中可知其主要河川為曾文溪，位於社區之西北邊為善化區與麻豆區之地界，曾文溪平時流量穩定唯汛期時亦曾有潰堤洪氾。內溝為曾文溪舊道，汛期常造成洪氾迫切需要改進。

（二）灌溉及排水系統：

嘉南大圳之水源為溪美社區之主要灌溉水源及設施，而社區農地因已曾重畫過，故農田規劃極為方正整齊，故社區之灌溉渠道亦為棋盤式分佈。惟排水系統部分設計不良，造成社區雨季宣洩不易，迫切需要改進。

三、氣候

善化區為嘉南平原的一部份，屬熱帶濕潤性氣候，氣溫與相對濕度均高，夏季多雨冬季乾旱。如下表可知近二十年均溫，最低為一月份17.7℃，最高為七月份29.2℃，平均溫差24.5℃，顯見全年溫差之差異不明顯，除了冬季受東北季風影響，終年氣候較溫和，適合農作物生產與居住。

（一）溫度（統計期間1991-2015）（資料來源：中央氣象局）

表9-平均溫度統計表　　單位：攝氏度

月份	一月	二月	三月	四月	五月	六月	七月	八月	九月	十月	十一月	十二月	平均
氣溫	17.7	18.8	21.5	24.7	27.3	28.6	29.2	29.0	28.4	26.2	23.1	18.5	24.5

資料來源：中央氣象局南區氣象中心

（二）降雨（統計期間1991-2015）（資料來源：中央氣象局）

表10-平均降雨統計表　　單位：毫米

月份	一月	二月	三月	四月	五月	六月	七月	八月	九月	十月	十一月	十二月	合計
降水量	17.4	25.6	26.6	66.4	146.9	386.9	423.8	384.0	174.6	38.5	25.5	11.7	1733

資料來源：中央氣象局南區氣象中心

（三）季風或颱風

冬季盛行由蒙古高壓所帶來的東北季風，夏季盛行西南季風。

每年颱風發生之頻率以七～九月為最多，最早曾發生於四月，最晚亦可能於十二月。所幸本區颱風路徑及登陸之頻率不高，颱風侵臺主要路徑共有九種，詳如圖 4 所示。

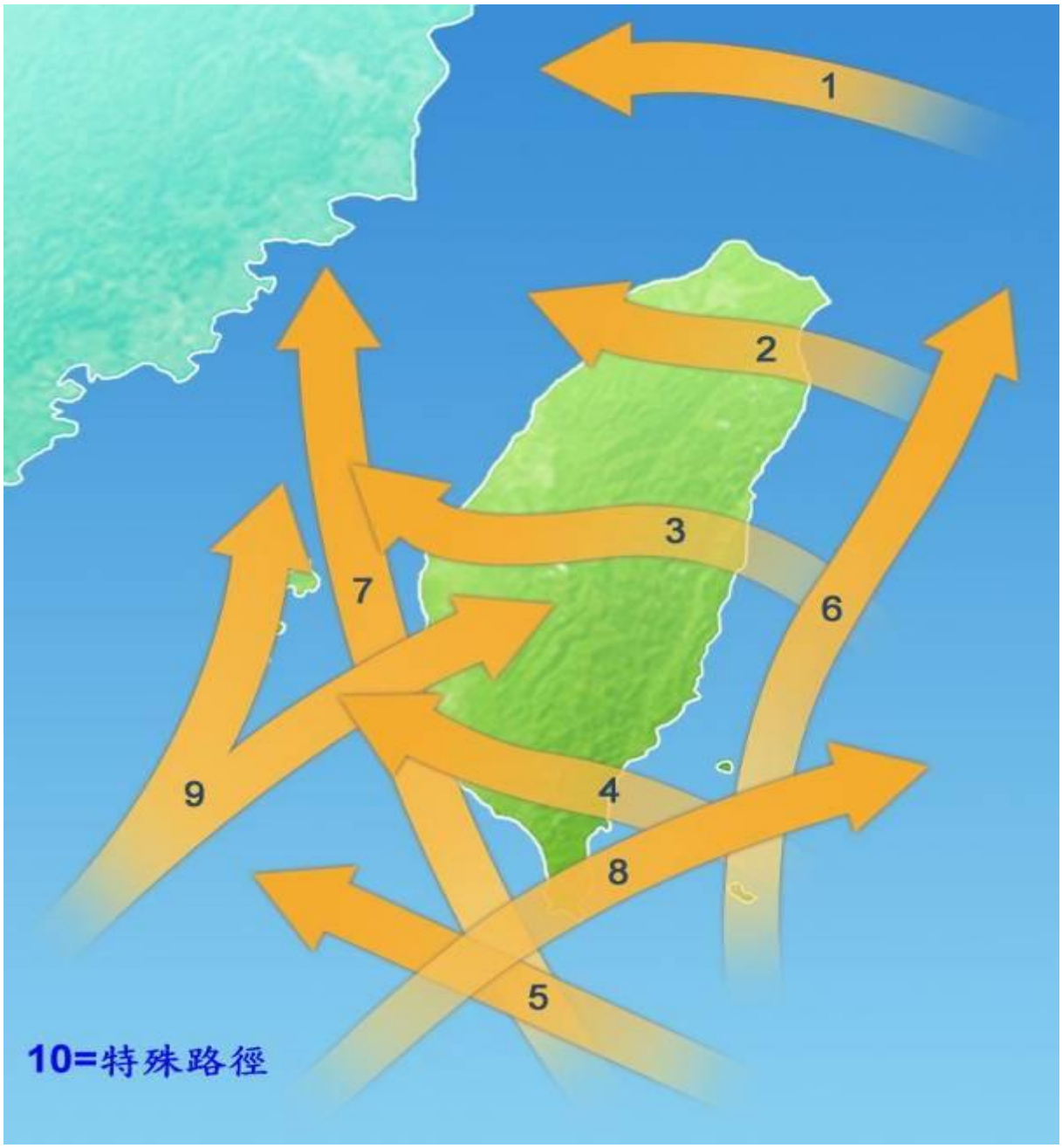

圖 10-颱風侵臺主要路徑圖(資料來源：中央氣象局)

四、景觀（觀光遊憩）

圖 11 –社區重要景點導覽圖

1.景觀

本社區區域在嘉南平原南側，主要為農業區主要作物為水稻、甘蔗、胡麻、花生、西瓜、花卉及蔬菜等，故其生態並不豐富分述如下。

2.動物生態

本社區為主要農業區，故其較常發現動物種不多，如下所示：山羊（社區內微牧場內飼養)、螢火蟲（數量不多)、竹雞、麻雀、燕子、小白鷺、黃頭鷺、白頭翁、綠繡眼、班文鳥、麻雀、八哥(加令)、大卷尾(俗稱烏秋鳥)、蝌蚪、吳郭魚(日月池大堀)、青蛙、臭青公蛇(俗稱臭青母)、錦蛇、蜥蜴、守宮、蟾蜍、老鼠、蝴蝶（主要為紋白蝶與波紋小灰蝶)、蜻蜓(主要為薄翅蜻蜓、善變蜻蜓、杜松蜻蜓、金黃蜻蜓與侏儒蜻蜓)、福壽螺等。

3.植物生態

社區內為主要農業區大都有耕種，僅部份休耕，故區內植物主為為耕地的草本植物社會。物種的組成上以草本植物為優勢。發現主要組成物種包括大花咸豐草、孟仁草、龍爪茅、牛筋草、豬母菜等常見抗旱型草本植物，樹木主要有人工栽種的芒果、龍眼、破布子、臺灣櫟樹、阿勃勒及行道樹如象牙樹、臺灣欒樹、鳳凰木、桃花心木、桂花等。在基地附近農耕地栽種的農作包括水稻、胡麻、花生、蕃薯、甘蔗、山蘇、甘藍、太陽麻（綠肥）等。。

4.遊憩

(1)沈光文教學紀念碑：沈光文教學紀念碑位於善化國中前，位於溪美社區內。

（2）善化牛墟：善化牛墟座落在善化區什乃里，是臺灣全省僅存之三大牛墟之一，從清朝至今，遠近馳名歷久不衰。在這工業化時代，四大牛墟中前三墟已，唯獨善牛墟碩果僅存。在牛墟裡，凡是跑江湖者、賣藥品者、賣藝者、三教九流、百貨雜攤、應有盡有。除了牛隻買賣交易外，牛墟亦是當時農夫之當鋪，遇有急需亦可將牛隻遷來典當，迨有錢再來贖回。因時代變遷現今的善化牛墟已無牛隻之

買賣但仍非常熱鬧，惟至今仍保持著每月日期尾數逢2、5、8當就就開市。

(3)善化糖廠展售中心：其座落親水公園旁，生產的冰品有數十種之多，有傳統冰棒、鹹冰棒、水冰及搭配鄰近區域農產品製成之冰棒，非常有特色及可口。

(4)善糖文物館：其座落善化糖廠展售中心旁，陳設善化糖廠沿革與文物。

(5)史蹟：溪美於戰後設里，將溪尾、社內、善化糖廠一帶合為一里，沿用溪尾庄之名美化稱溪美里；里內有溪尾、社內、會社等庄，另有新厝、灰寮仔埔、潭埔、公館等地名，以及曾文、芋厝寮、新社等廢庄。

社內：又稱南溪美、南勢，在溪美里之南善化國中南邊一帶，亦稱舊社，為平埔族四大社之一目加溜灣社舊地，社內是明朝遺臣沈光文教學之處，其時目加溜灣社分成三個地區；南為目加溜灣街（今善化市街)、中為新社街（社內和新社)、北為灣裡溪街（在東勢宅之西，曾文溪大水時淹沒而無跡)。

新社：在社內北邊的廢庄，遺址約在現今善化國中附近。此地北邊原有灣裡溪街古聚落，道光三年（一八二三年）曾文溪大水，灣裡溪街被沖毀，社人乃南遷此地另建新社，以別於南邊的舊社，之後並行成熱鬧的新社街，傳說到清末猶為店舖林立之地，光緒二十七年（一九〇一年）以後，鐵道和公路陸續開鑿舖設，此地始漸式微，終至沒落無跡。

溪尾：在善化糖廠的西邊，昔因位處舊灣裡溪（一說新社溪）的溪尾地帶，故名；此溪於清初由茄拔西流切入慶安宮廟後，朝北經糖廠由溪尾出海，清中葉因曾文溪大水而改道。

會社：即善化糖廠，在溪尾的東邊，係臺灣製糖株式會社於一九〇五年開設，初稱灣裡製糖所，民國五十年改稱善化糖廠；會社宿舍區分成第一村（於廠區內灣裡溪以西，一二二公路以北一帶，早期靠灣裡溪附近為單身宿舍，餘為廠內幹部宿舍)、第二村（於一二二公路以南，一七七公路以東，早期為糖場一般職員宿舍)、第三村（溪尾庄口一二二公路以南，一七七公路以西一帶，早期為糖廠臺籍員

工宿舍)，第一村大部拆除，第二村已全數拆除。第三村改建為透天厝。

曾文：在溪尾的西北邊（今福隆科技公司以南一帶)，係曾文所拓墾之地，清中葉以前是大庄頭，曾是溪尾一帶三合庄的中心地帶，曾文溪名亦由此而來；光緒二年（一八七六年）曾文溪大水，此庄被沖毀庄民四散；日據初期日軍守備司令部駐守於此附近。

灰寮仔埔：亦稱灰窯埔，在社內庄東墓埔，傳係後來浮覆的兩座小丘，早年墓穴多流行使用白灰土，因此有人在此搭寮存放白灰土零售而得名;十九公祖廟位於此地,此祠為主祀抗日英靈的有應公廟，今祠建於民國七十年，每年以農曆十一月二十三日廟成日為祭祀日。

潭埔：在灰寮仔埔的北邊，原為大片荒埔地，早年因有大潭在此而得名。

芋厝寮：在溪尾庄北、曾文庄東的廢庄，係乾隆三十年（一八七六年)泉系胡楚入墾之地,初在舊灣裡溪溪畔搭寮種芋頭為生,故名；光緒二年（一八七六年）曾文溪大水，芋厝寮及其北邊曾文庄盡為洪水吞沒，而舉庄南遷另建胡厝寮。

新厝：在一七七公路以西，第三村以南一帶，原居住溪底寮及溪埔一帶，因曾文溪常氾濫淹水，政府以糖廠地用以地換地方式，遷居於此故名新厝。

2-4. 社區生活現況

一、 土地利用

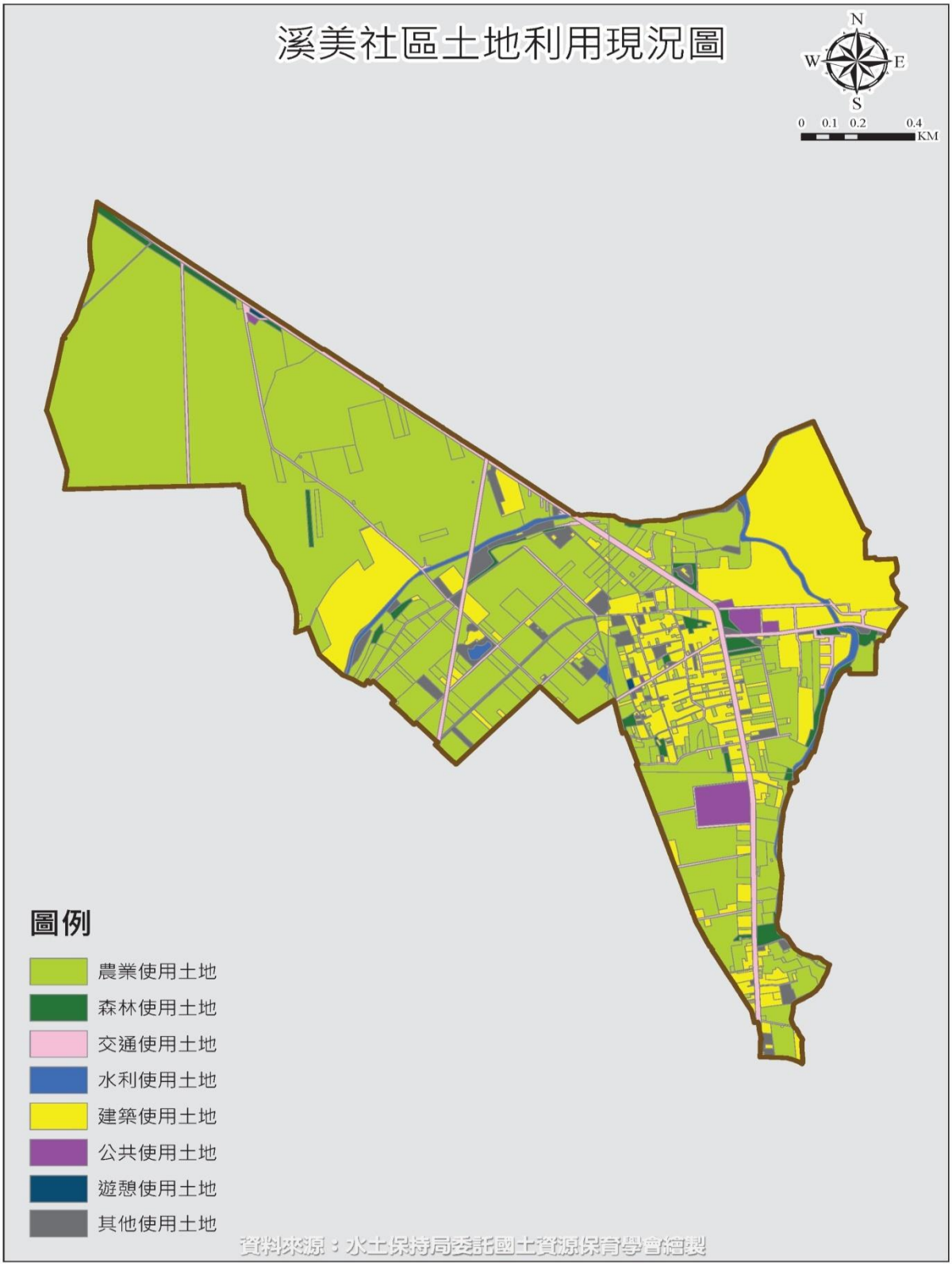

圖 12-溪美社區土地利用現況圖

表 11-社區國土利用現況統計表

第一級分類	第二級分類	面積（公頃）	占總面積比例	
			單一	小計
農業使用土地	農作	185.27	58.11%	64.03%
	水產養殖	1.20	0.38%	
	畜牧	5.62	1.76%	
	農業附帶設施	12.06	3.78%	
森林使用土地	人工林	6.67	2.09%	2.09%
交通使用土地	鐵路	1.59	0.50%	6.57%
	道路	19.35	6.07%	
水利使用土地	溝渠	5.35	1.68%	1.93%
	蓄水池	0.54	0.17%	
	水利構造物	0.00	0.00%	
	防汛道路	0.27	0.08%	
建築使用土地	商業	10.53	3.30%	20.70%
	住宅	18.83	5.90%	
	工業	34.32	10.76%	
	其他建築用地	2.33	0.73%	
公共使用土地	政府機關	0.15	0.05%	1.35%
	學校	4.00	1.26%	
	社會福利設施	0.03	0.01%	
	公用設備	0.09	0.03%	
	環保設施	0.02	0.01%	
遊憩使用土地	休閒設施	0.21	0.06%	0.06%
其他使用土地	草生地	1.33	0.42%	3.26%
	灌木荒地	0.09	0.03%	
	空置地	8.97	2.81%	
合計		318.83	100.00%	100.00%

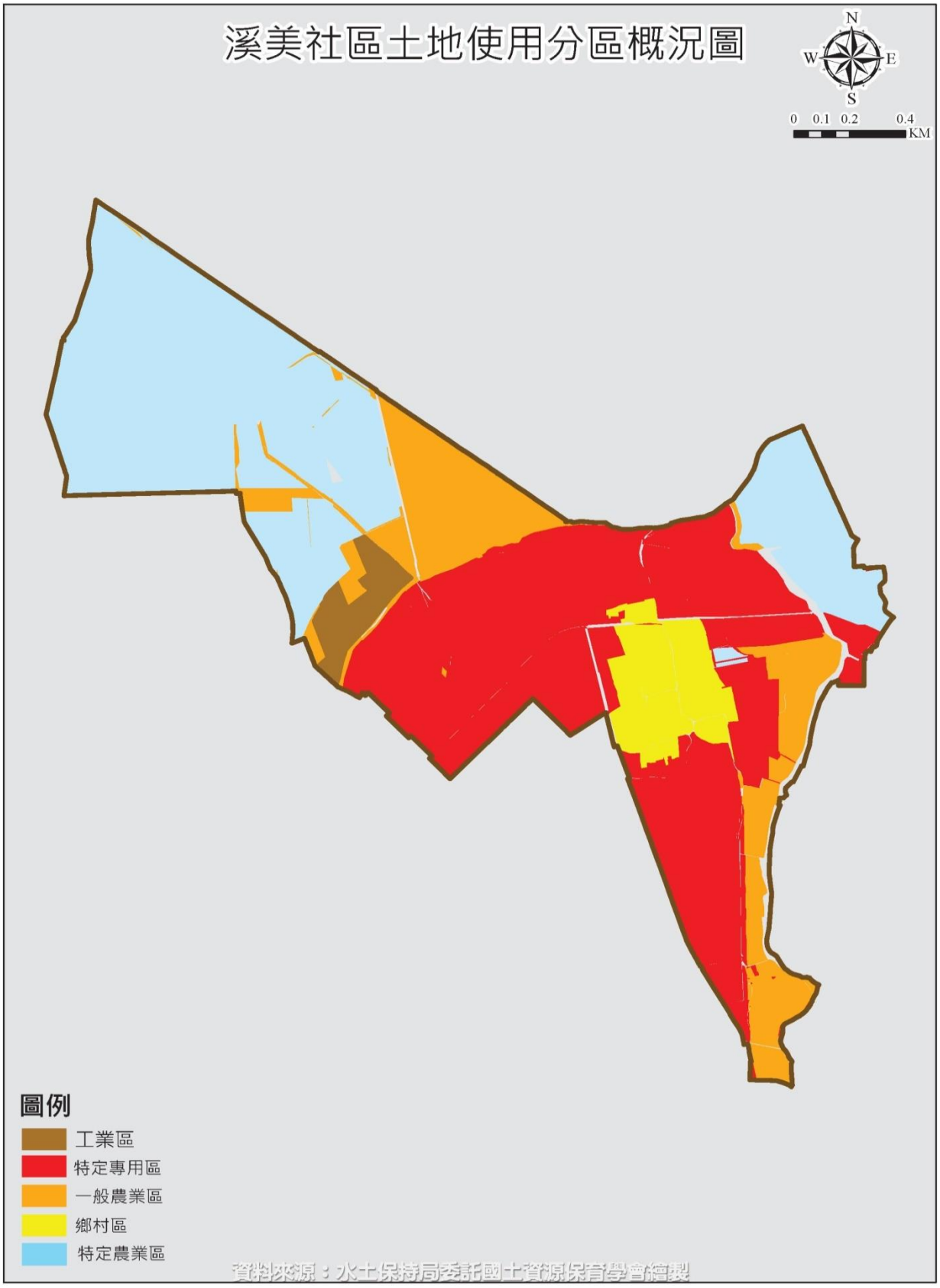

圖 13-溪美社區土地使用分區示意圖

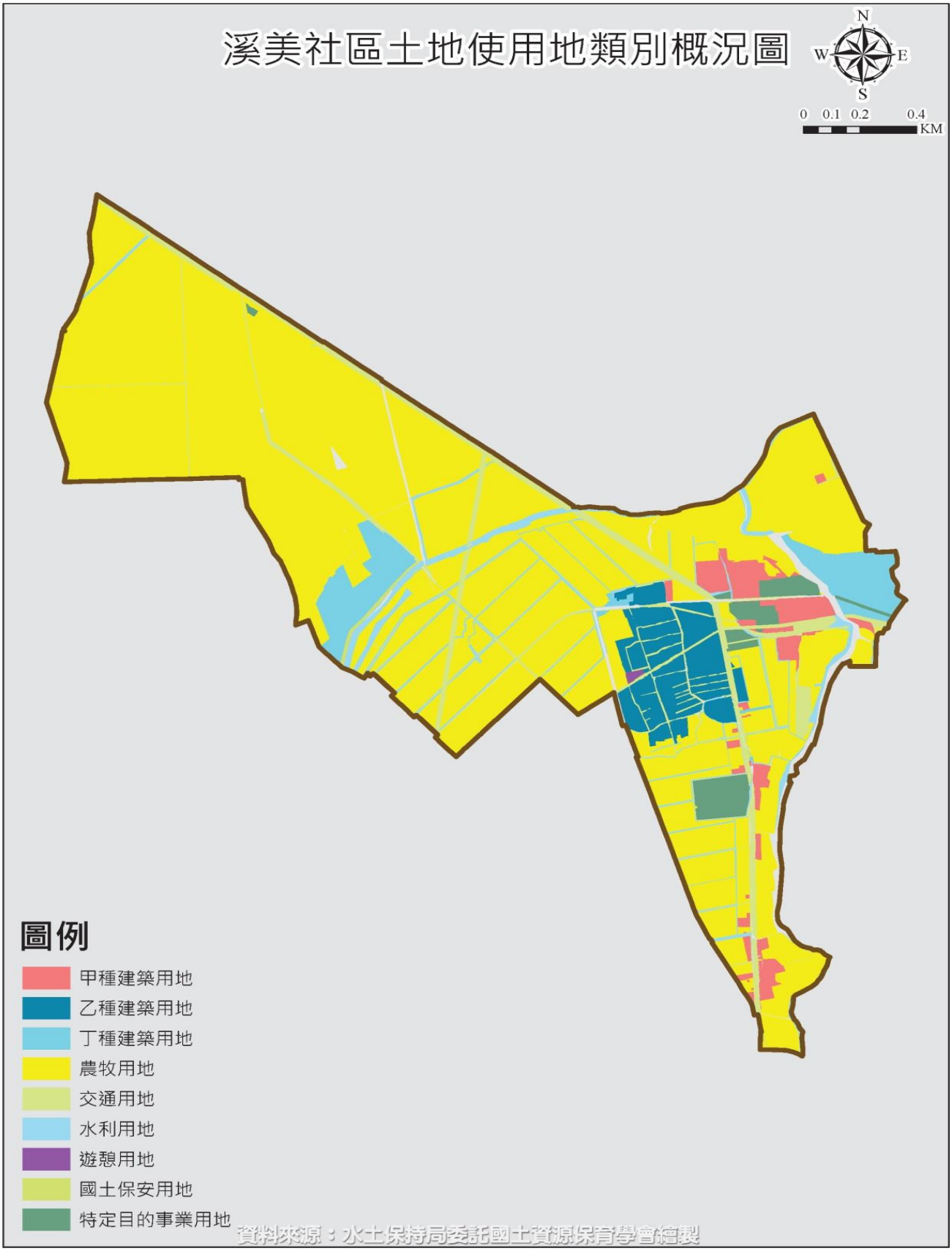

圖 14-溪美社區土地使用地類別概況圖

溪美社區內土地使用分區依使用分區類別，分為特定農業區（36.98%）、一般農業區（15.20%）、鄉村區（5.93%）、工業區（2.42%）、特定專用區（39.48%）。

表 12-社區土地使用分區及用地類別編定表

使用分區	編定用地	面積（公頃）	佔總面積比例	小計
			單一	
特定農業區	甲種建築用地	6.8	2.13%	36.98%
	丁種建築用地	1.18	0.37%	
	農牧用地	87.27	27.37%	
	交通用地	8.96	2.81%	
	水利用地	7.68	2.41%	
	特定目的事業用地	6	1.88%	
一般農業區	甲種建築用地	3.02	0.95%	15.20%
	丁種建築用地	0.02	0.01%	
	農牧用地	35.32	11.08%	
	交通用地	5.91	1.85%	
	水利用地	4.15	1.30%	
	特定目的事業用地	0.03	0.01%	
鄉村區	乙種建築用地	16.47	5.17%	5.93%
	交通用地	2.17	0.68%	
	水利用地	0.05	0.02%	
	遊憩用地	0.21	0.07%	
工業區	丁種建築用地	7.11	2.23%	2.42%
	交通用地	0.05	0.02%	
	國土保安用地	0.55	0.17%	
特定專用區	甲種建築用地	0.1	0.03%	39.48%
	丁種建築用地	5.95	1.87%	
	農牧用地	106.51	33.41%	
	交通用地	3.76	1.18%	
	水利用地	0.72	0.23%	
	特定目的事業用地	0.66	0.21%	
	河川地	8.17	2.56%	
合計		318.83	100.00%	100.00%

溪美社區農村再生計畫範圍內之土地利用現況係以內溝以北、嘉南支圳以西為主要農作區，區內以蔗糖、稻米為主要種植區，黑麻、蔬菜為副產；而住宅建物大多集中於臺 19 甲級南 122 道兩側。

目前社區土地利用現況以農業使用面積最多，以稻作面積最大；其次為建築使用土地，其中以純住宅為大宗；賸餘為森林使用土地、

遊憩使用土地（公園綠地廣場、遊樂場所等）及公共使用土地等。

表 13-社區範圍資訊表

臺南市善化區溪美社區		
1	是否為漁村社區	×
2	是否為原住民地區	×
3	是否涵蓋國家公園區	×
4	是否涵蓋都市計畫區	×
5	是否涵蓋休閒農業區	×
6	是否涵蓋農產業專區	×
7	是否為客家文化重點發展區	×
8	是否為偏遠地區	×
9	是否為離島	×
10	是否含跨村里	×
11	是否與比鄰社區重疊/空洞	×

二、產業型態

社區內之產業，目前仍以一級產業(農、牧業)為主，農產品主要以蔗糖、稻米、胡麻、落花生、蔬菜。目前，本地農業有轉向無毒農業及產品加工研發的趨勢，將積極籌辦各類產業活動，彙集小農使成為主流，加工產品包括花生、胡麻油及養生保健食材等。

表 14-溪美社區產業調查資料一覽表 105 年 3 月 30 日

產業別	事業種類	事業名稱	家數
一級	農　產	蔗糖、稻米.花生.胡麻.蕃薯.甜玉米.蔬菜…等	一般農戶
	畜牧業	養豬場及養雞場	3
二級	食品製造業	豆漿、麵包店	2
	金屬製造業	汽車零件	1
		鐵工廠	3
三級	商品買賣業	甘仔店	2
		早餐店	3
		麵店	3
	個人服務業	機車行	1
		自行車修理	1

表 15-溪美社區各種農產面積一覽表 106 年 6 月 30 日

臺南市善化區大區區段106年裡作田間調查概況表(溪美里)
(106/11/01~02/14)(資料來源：臺南市善化區公所)

作物	原料甘蔗	其他短期牧草	硬質玉米	芝麻	甘藍	原料甘蔗	其他果樹	食用玉米	苗圃	馬鈴薯	紅龍果	水稻	改良種芒果	太陽麻	文旦柚	木瓜
面積(公頃)	212.12	36.55	14.42	6.92	5.36	3.7	3.58	3.45	3.44	3.3	3.14	2.45	2.39	2.05	1.49	1.06
作物	大豆	狼尾草	香蕉	酪梨	可可椰子	紅豆	盆花	南瓜	苗圃	落花生	甘藷	洋香瓜	花椰菜	蔥頭	番石榴	蒜頭
面積(公頃)	1	1	0.82	0.77	0.77	0.75	0.69	0.65	0.62	0.45	0.45	0.4	0.4	0.4	0.39	0.35
作物	食用番茄	西瓜	不結球白	白柚	檸檬	蘆筍	竹筍	蘭花	荔枝	棗	蓮霧	柳橙	其他柑桔	楊桃	龍眼	鳳梨
面積(公頃)	0.3	0.3	0.3	0.25	0.22	0.17	0.14	0.11	0.1	0.09	0.08	0.07	0.06	0.06	0.04	0.01

臺南市善化區大區區段106年一期作田間調查概況表(溪美里)
(106/02/15~06/15)(資料來源：臺南市善化區公所)

作物	原料甘蔗	水稻	採種用蔬菜	太陽麻	大豆	其他果樹	苗圃	紅龍果	改良種芒果	文旦柚	芝麻	硬質玉米	甘藍	酪梨	木瓜	狼尾草
面積(公頃)	58.02	45.9	10	9	8.5	3.58	3.38	3.19	2.5	2.12	2.04	1.4	1.3	1.18	1.06	1
作物	南瓜	香蕉	可可椰子	盆花	白柚	洋香瓜	番石榴	落花生	檸檬	食用玉米	芋	食用番茄	荔枝	棗	蓮霧	柳橙
面積(公頃)	0.95	0.94	0.77	0.69	0.44	0.4	0.39	0.3	0.22	0.2	0.2	0.15	0.1	0.09	0.08	0.07
作物	其他柑桔	楊桃	竹筍	龍眼	鳳梨	盆花										
面積(公頃)	0.06	0.06	0.04	0.04	0.01	0.69										

三、公共設施

本社區的公共設施，除了社區活動中心之外，尚有四座近年完成的社區公園，其餘則屬社福設施與文教設施。本社區之公共設施，整理如附表。各公共設施之分佈位置與相關之照片，整理如圖 15。由圖中即可看出，公共設施均分佈於核心聚落中心溪美社區活動中心處周邊。

表 16-溪美社區公共設施一覽表 105 年 3 月 30 日

公共設施名稱	服務範圍	服務性質
溪美社區活動中心	溪美里	社教設施
森林公園	溪美里	遊憩與康樂設施
親水公園	溪美里	遊憩與康樂設施
三合驛站公園	溪美里	遊憩與康樂設施

蔗鐵到那鐵公園	溪美里	遊憩與康樂設施
懷隅公園	溪美里	遊憩與康樂設施
溪美農場	溪美里	產業與遊憩文教
王家古厝導引	溪美里	遊憩與文教設施
善糖文物館	善化區	文教設施
資源回收場	溪美里	環保設施
溪美派出所	溪美、什乃、田寮	政府機構
溪美郵局	溪美里、客戶	金融機構
善糖國小	溪美里	文教設施
善化國中	善化區	文教設施

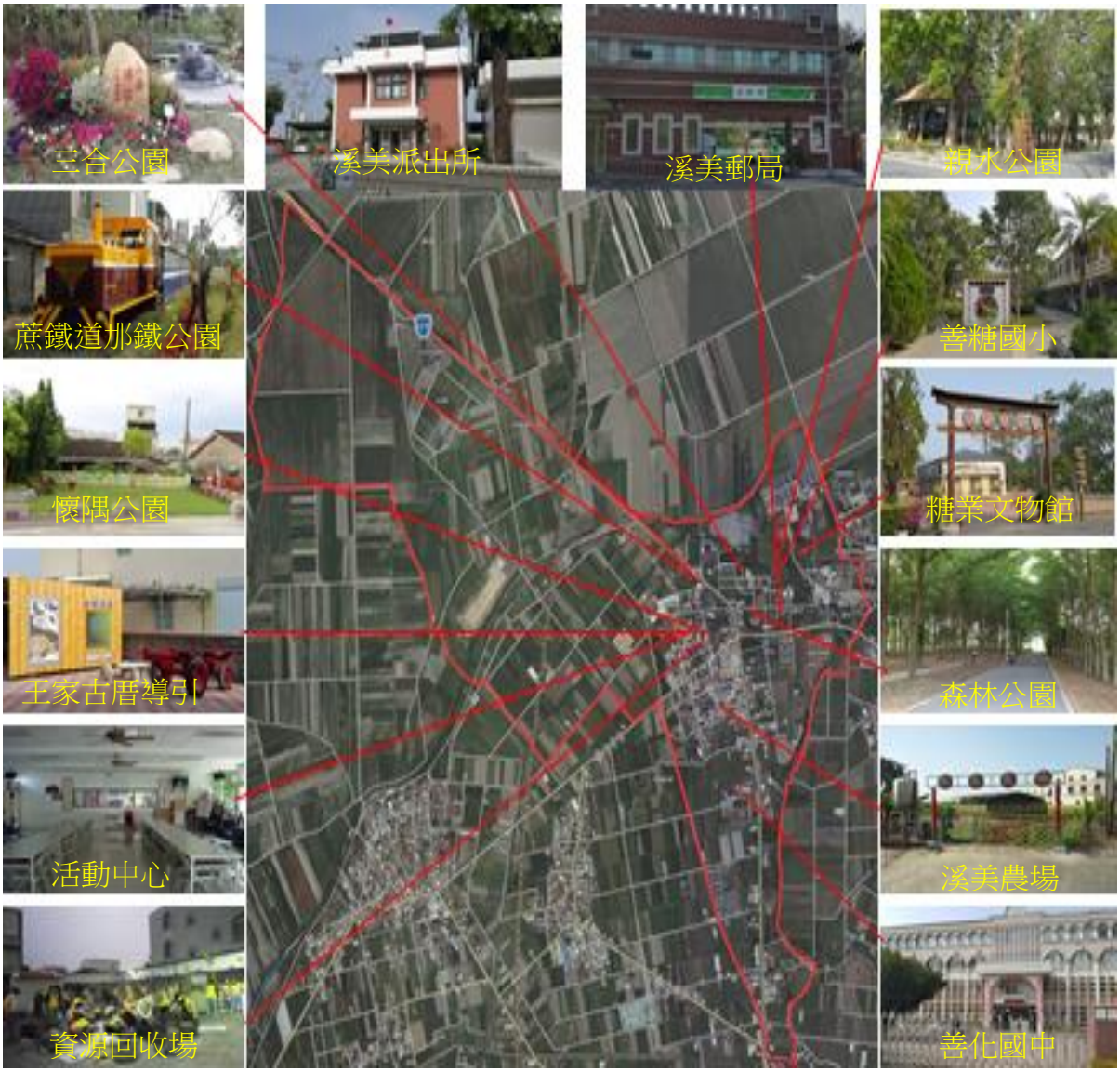

圖 15-社區現有公共設施示意圖

表 17-公共設施調查統計表

類型	項目	名稱
文化設施	社區活動中心	溪美社區活動中心
	文物館	善糖文物館
	宗教廟宇	隆安宮
		進興堂
		生武宮
		十九王公廟
		萬聖公廟
		太子宮
		溪美教會
教育設施	國中	善化國中
	國小	善糖國小
	休閒農業區	溪美農場
	公園休憩設施	森林公園
		親水公園
		三合驛站公園
		蔗鐵到那鐵公園
		懷隅公園
		王家古厝導引
		公廁
商業設施	產品展售	善糖產品展售場
保安設(警察、消防)	治安	溪美派出所
	守望相助	溪美社區守望相助隊
公用設施(自來水、電信、郵政、垃圾處理、殯儀館)	電力	電力設施
	電信	電信通訊
	資源回收	資源回收
	殯葬設施	公墓
	灌溉系統	嘉南支圳

四、交通運輸

圖 16-溪美社區交通圖

溪美社區對外之交通堪稱便利。貫穿社區的主要道路有兩條，分別是臺 19 甲南 122 道，兩線的交會處，即本社區的核心地帶。社區對外之聯繫，通常使用此兩條道路見。兩條道路鋪面為瀝青，路況良好。

而若欲與周邊其他鄉鎮聯絡，主要利用省道臺 19 線(南北向)及南 122 道(東西向)。若要去較遠的鄉鎮或其他縣市，則通過臺 19 線，在 10 分鐘內即可到達 1 號及 3 號國道，甚為方便。

在休憩資源方面，社區內也有不少值得一遊之景點，包括古厝、公園、寺廟、農場等，社區重要之景點均標示於導覽圖中。

五、住宅使用

溪美社區計畫範圍住宅大都坐北朝南或朝向道路或景觀好的方向。因傳統式農宅佔大多數，加上年代老舊，欠缺維修或適當的整建，部份形成凌亂老化的現象。由於社區內年輕人口外流，造成社區居民已有老化現象，因此宅院已成老人顧家守住老房。社區以三合院舊厝及透天厝為主，概況如下：

（一）傳統農宅

1.形式：一般興建以「一」字形三間起最多，其次為Ⅰ型或合院式，但四合院住宅建築並無發現。

2.建材：多以紅磚、木、竹等材料為主。

3.立面：多為一層建築物，因為使用木、竹等建材，所以較有古樸的視覺效果，而牆面紅磚的應用亦有傳統建築之美感，可惜部分古厝已改建與粉刷或毀損，已失去農村既有之特色。

（二）現代農宅

1.形式：二、三樓以上建築物。

2.基地：混凝土鋪面。

3.建材：以鋼筋混凝土為主

4.立面：由於混凝土構造，質感較堅硬，大多以馬賽克或面磚裝飾壁面。

傳統農宅應持續保留與維護，廢材如紅磚、木、竹可再利用。

六、災害

溪美社區位於嘉南平原的南邊因地勢坦，與附近社區相比，地勢明顯較高故少有天然災害發生，但如有舜間暴雨如颱風雨梅雨時，社區排水溝渠無法立渲洩，南 122 道兩側排水溝會有積水現象。

第 3 章　農村社區發展願景及課題

3-1. 社區發展願景

溪麗樂活真善美

為達成社區溪美樂活美願景目標，本社區就社區整體發展之所需，思考在社區綠美化、生態、休閒、文化及產業上作功能性之劃分，及相關路線之串聯及規劃，以利有秩序、有效率及合宜的生活環境，經社區多次共同研商討論後，提出社區社區發展願景圖。同時社區已積極推動的社區發展相關措施社區關懷據點、樂齡學習、各社團的活動以及計畫實施，鼓勵居民依個人興趣多參與社區各項活動，以紓解身心壓力，促進身心健康，同時可聯絡感情，讓居民生活得舒適。也透由發展機制再造提供社區未來發展方向，結合個人參與社區發展。最重要的是透由社區與居民互動成長：以「讓居民感覺到受到尊重榮譽與發展機會。」為目標。另外在社區環境方面已營造適合活動的空間：如活動場所動線的佈局、生活環境配置、社區生活環

境的改善，運動休憩公園、開心農場的設置…等等「建構舒適的生活環境。 」 。

社區現已兼具良好的發展基礎與資源，爾後將結合相關機構及農村再生計畫實施，更致力協助社區所有需協助居民，使社區居民得到「樂活美的人生。 」

圖 17-溪美社區文化地圖

黑糖製作	胡麻收成體驗
社區仲夏之夢—戲劇演出	社區戶外音樂會

1. 由在地發起的地方獨特視角---建立居民互相關懷的環境成為地方居民舒適居住環境與終身學習地方

2. 創造地方經濟發展的可能性---提供生活與樂趣結合地方文化發展，同時地方經濟經由在地居民智慧與生活經驗創新地方經濟地方文化。

1. 農村再生	2.社區輕旅遊
3.善糖文化創意產值會	4.綠生態休憩
3.朝向地方永續發展-- 警覺地方的問題 永不間斷的思考 永續的實踐(1)社區生活關懷再造(2)社區生活環境再造(3)社區生活文化再造(4)社區生活經濟再造	

表 18-SWOT 分析表

S 優勢	W 劣勢
1. 社區的居民和諧，沒有派系。 2. 交通方便。 3. 社區有各式社團可以參與。(13個) 4. 社區有樂齡中心(推動健康老人教育)。 5. 社區高凝聚力。 6. 社區有熱心的志工願意為社區服務。 7. 台糖的產業文化。 8. 社區地勢高不易淹水。 9. 教育機構健全(國中小)。 10. 社區休閒區域多。(親水公園、森林公園、入口意象、溪美農場等) 11. 社區文化資源多。(沈光文紀念碑、王家古厝、王家古井、廟宇等) 12. 社區治安佳生活品質良好。 13. 社區環保工作推動良好。	1. 社區高齡化。 2. 社區運作經費不足。 3. 里鄰聚落分散，訊息傳遞不易。(集村農舍) 4. 交通事故頻繁。(台19甲線) 5. 人才斷層。 6. 社區閒置空地多，不易整理。(雜草叢生) 7. 排水系統需改進。 8. 環境汙染。 9. 社區活動多，活動中心空間不足。 10. 監視系統不足，有死角。 11. 社區外來移入人口與居民缺乏互動。 12. 社區缺乏產業，缺乏經費來源。

O 機會	T 威脅
1. 農村再生政策的參與。 2. 公部門相關單位的補助。(文化局、環保局、都發局、社會局等) 3. 社區與地區國中小合作互動良好。 4. 台糖的關係交流發展社區獨特文化。 5. 南科活動邀請社區社團表演。 6. 衛生所的健康促進活動。	1. 閒置空間多土地使用同意取得不易。 2. 社區土地開發須依賴台糖的同意。

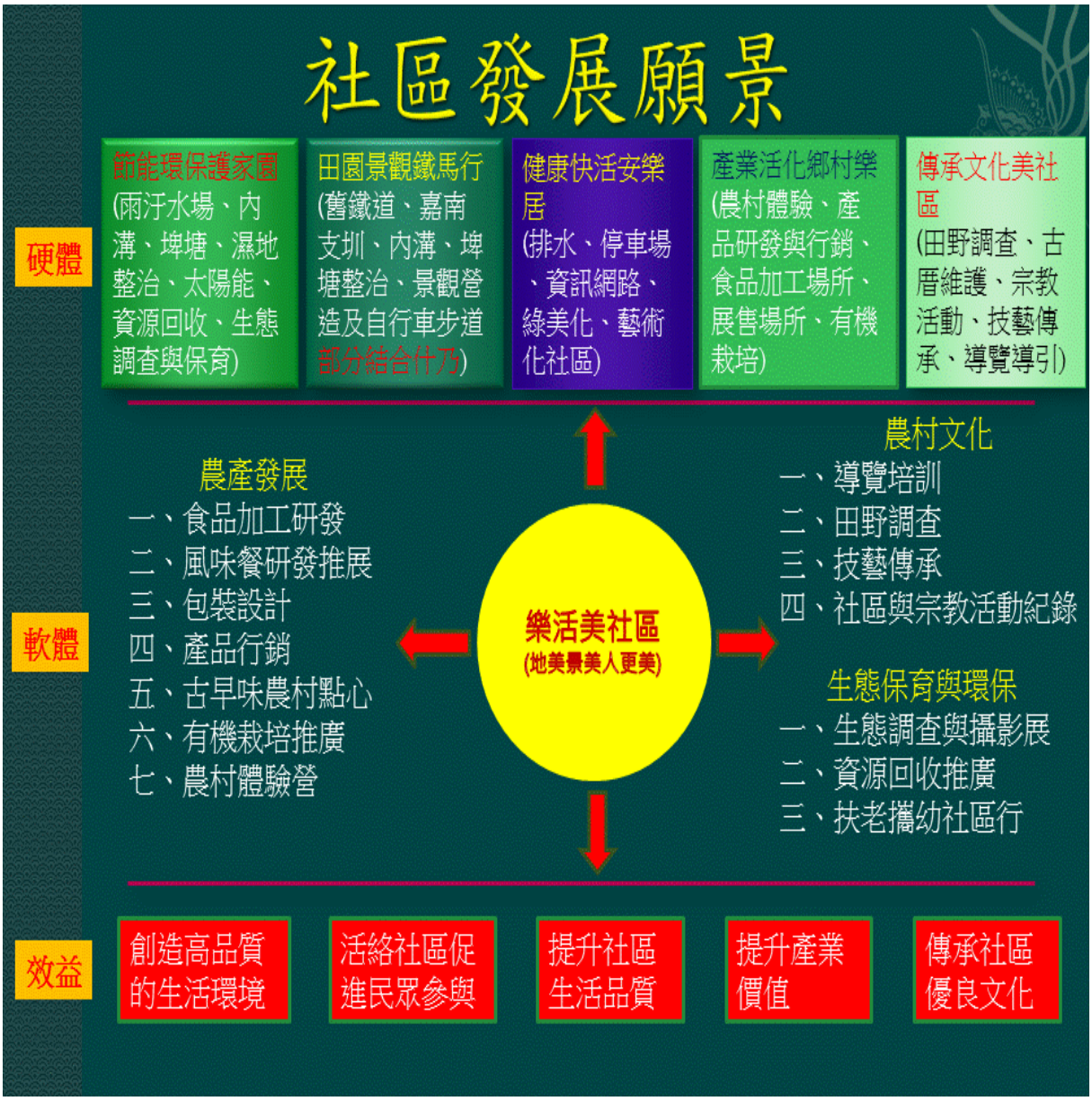

圖 18-社區發展願景

3-2. 社區發展課題

課題一：社區部分區域每逢豪雨時容易淹水，危及民眾安全。

對　策：

1. 建置內溝堤防，生態施工順暢豪雨季節排水

2. 社區巷內排水系統，做整體檢視與改善。

3. 整建隆安宮廟前改造埤塘，做為滯洪作用。

解決方法：財務計畫表 P90. 94. 96

課題二：社區除了位於隆安宮附近的居民居住較為集中外，大部分的聚落

居民居住情形分散，造成交流互動較少。

對　策：

1. 透過社區學習機制如社區社團活動，長青學苑，社區發展活動講座鼓勵社區居民參與。
2. 辦理產業發展研習與推廣行銷活動，透由農村經濟發展推動在地產業活化。
3. 推動結合社區文化如製糖文化活動，隆安宮，溪美長老教會等宗教信仰活動，社區居民日常生活活動等，來促成居民之間的交流與互動。
4. 保存社區歷史文化記憶，並透由訪查紀錄勾起民眾向心，社區成為居民互動場域。

解決方法：財務計畫表 P92.93.95.96.98.99

課題三：隆安宮廟前埤塘面積廣大景色優美生態豐富，地主願無償提供社區長久性公共使用。

對　策：

1. 埤塘面積 0.6 公頃風景優美富涵生態，可做為生態遊憩區以及生態教育地點與淨化池。
2. 施工上可做邊坡整治、步道與造景。
3. 鄰近社區發展協會以及信仰中心隆安宮，利用周邊閒置農舍成立食品加工所、展售場、社區文化會場，深耕活化永續社區經濟基礎。

解決方法：財務計畫表 P92.93.95.96.98.99

課題四：嘉南支圳雖雜亂不堪，與居民情感交融，具保存價值。

對　策：

1. 嘉南支圳原為古道，後為日人灌溉農田水利作用，現今多為棄置衍生危害居民衛生健康區域。
2. 建置休閒步道與自行車步道綠美化景觀，提供居民綠色遊憩互動環境。

3. 辦理古道與水道文化保存活動等，促進成居民之間的交流與互動。

解決方法：財務計畫表 P90

課題五：社區森林公園與糖廠參訪民眾日增停車空間及公廁等公共設施不足。

對　策：

1. 於臺 19 甲與南 122 道路社區十字路口社區森林公園，建公廁及規畫停車空間。

2. 糖廠於現址重新規劃停車空間，副停車空間規劃於單身宿舍後。

解決方法：財務計畫表 P97

課題六：社區資訊網路不足不利居民情感交流與社區安全。

對　策：

1. 提供社區資訊公布，建置社區部落格資訊網路系統，提供出外子弟了解故鄉情況。

2. 整合社區觀光遊憩系統資訊，提供外地人旅遊訊息。

3. 社區監視安全系統，社區天然災害突發狀態廣播發布以及社區危害地圖作業系統建構。

解決方法：財務計畫表 P92.93.95.97.99

課題七：農產品、風味餐、傳統點心等多樣但少量，技術的研發，產品的行銷仍須加強。

對　策：

1. 辦理產品研發及包裝與行銷之研習。

2. 辦理農村體驗營及展售活動。

3. 活動中心設置食品加工場所、展售中心 。

4. 糖廠舊學生宿舍改建地方特色產品展售點 。

解決方法：財務計畫表 P90.92.93.95.98.99

課題八：有機栽培可促進農產精緻化，可以溪美農場為推展基點，推廣及

辦理。

對　策：有機栽培研習、網室建置、促成年青人返鄉改善產業活化。

生態保育與發展。

解決方法：財務計畫表 P93.94.96.98

課題九：內溝網魚.埤塘垂釣.水圳游泳如今臭黑一片，為保有健康與美麗環境，環保與生態保育維應積極研擬措施。

對　策：

1. 對社區內溝生態、森林公園、環保林道、善糖親水公園周遭等實施生態調查.建立生態資料及宣導品製作。
2. 舉辦社區生態攝影展.實施生態環境教育以及生態環境導覽解說訓練。
3. 規劃整建內溝各段為淨化池，汙水處理廠以及環境綠美化。

解決方法：財務計畫表 P90.91.93.94.96.97.98

課題十：地球資源枯竭應節能減碳建立綠色美社區。

對　策：

1. 社區各景點導覽系統新建太陽能發電供電設施.
2. 社區資源回收站及資源回收推廣.
3. 廟前埤塘建設太陽能發電系統及魚菜共生系統.

解決方法：財務計畫表 P90.94.97.98

課題十一：溪美社區自荷西時期目加溜灣社至今歷史久遠，文物資料散落，有待調查.保存.維護。

對　策：

實施田野調查.古厝維護.資料保存.資訊共享.舊相片資料展.導覽培訓.摺頁製作.導覽圖製作、展場建置。

解決方法：財務計畫表 P91.92.93.94.95.96.97.98.99

課題十二：社區農村文化、傳統表演藝術、傳統工藝、民俗及技藝傳承、

社區文化祭典及節慶活動有斷層之虞。

對　策：

太鼓.國樂.編織.陶藝等應傳承保存，文化祭典及節慶活動等持續辦理.紀錄.保存。

解決方法：財務計畫表 P91.92.93.95.96.98.99

第 4 章　整體發展構想

4-1. 社區整體環境改善

社區整體環境改善依主必要設施透由社區社區四年財務計畫編列,依優先順序實施

一、整體發展定位

(一)、溪美社區位處臺南市中心區域，臺 19 甲中央貫穿，連接國 1.國 3.國 8 道及善化火車站交通便利。

(二)、近南科可提供工作機會與人潮，蔗糖.胡麻可發展為特色產業。

(三)、景觀優美人文條件豐富，可發展都會區的週邊休閒功能。

二、整體發展構想

（一）結合地方美食、文化、生態、景觀、產業等發展雙商業文化區。

（二）整治內溝與埤塘為生態保育、休憩綠地景觀區。

（三）建置舊鐵道、嘉南支圳、內溝為環區自行車步道串接各區。

（四）結合農業生態景觀創造節能環保有機健康樂活社區。

(五)結合藝術網路創造樂活社區。

(六)結合藝術網路創造樂活社區。

（一）結合地方美食、文化、生態、景觀、產業等發展社區及善糖雙商業文化區。

社區生活體驗割稻飯製作	自然農耕法蔬菜栽培
沈光文教學紀念碑	溪美綠生態遊憩步道
善化糖廠文物館	甘蔗採收機具

（二）整治隆安宮廟前埤塘為滯洪生態保育、休憩綠地景觀區。

	
	1.原因:位於廟前,為社區易淹水區,地主同意社區發展使用 2.目的:收納社區排水及滯洪作用 3.方法:分四年計畫(1)整治廟前埤塘為滯洪生態保育、休憩綠地景觀區。(2)埤塘邊坡整治(3) 埤塘休憩步道新建(4)埤塘濕地.淨化池新建(5)魚菜共生系統新建 4.效益:解決社區排水不良及居民休憩景點以及做為生態遊憩區生態教育及教育地點與淨化池。

（三）整治內溝為解決社區排水及生態保育、休憩綠地景觀區。

社內段設立淨水池	社內段建汙水處理廠

糖廠段重建攔水壩,淨化水質	糖廠段建立景觀休憩步道
 糖廠內段連接社區排水路線	1.原因:社區排水系統目前由南 122 道路往什乃排水與臺 19 甲道路水溝排水系統,大雨時不足以排水易造成災害 .內溝水系繁雜汙染嚴重 2.目的:連結增益社區排水系統及生態保育 3.方法:透由計畫分四年建立(1)福隆公司至糖廠水壩區建設堤岸(2)社區至大排尾端疏流(3)灣裡橋至社內段堤岸建設(4)社內段建立淨水池汙水處理廠(5)內溝景觀休憩步道建設及綠美化,重建攔水壩建立生態環境 4.效益:解決排水問題及生態汙染,增益休憩觀光路線空間

（四）建置舊鐵道、嘉南支圳、內溝為環區自行車步道串接各區,增益社區居民聯絡網絡。

社區內舊臺糖鐵道	社區東側舊臺糖鐵道
社區內溝沿線	中段嘉南支圳

 社區西側北段嘉南支圳	1.原因:社區遼闊居民聯繫不易 2.目的:連接環社區步道 3.方法:透由農村再生四年計畫將舊鐵道,嘉南支圳,內溝沿線建構連接環社區步道 4.效益:透由建設舊有路線,增益社區全區居民聯絡感情,及建立社區觀光遊覽路線

(五)結合農業生態景觀創造節能環保自然農耕法健康樂活社區。

水稻田	甘蔗田
 溪美農場	1.原因:農業生產過程噴藥化肥易汙染,影響社區食用安全及生活品質 2.目的:打造自然農耕法生態健康樂活社區 3.方法:透由四年計畫實施(1)社區生態調查及生態攝影展(2)辦理生態環境教育(3)培養訓練生態導覽解說(4)建立製作生態解說資料及宣傳品 4.效益:創造節能環保自然農耕法健康樂活美社區

(六)結合藝術網路創造樂活社區。

       	1.原因:傳承傳統技藝提升生活品質 2.目的: 結合藝術網路創造樂活社區 3.方法:透由四年計畫實施 (1)社區陶藝、串珠與編織創作展 (2)辦理太鼓、國樂 PK 與聯誼 (3) 陶藝、串珠與編織商品包裝與行銷 (4)太鼓、國樂培訓與傳承 4.效益: 傳承傳統技藝提升生活品質達到樂活社區目標

4-2. 公共設施建設

1.內溝堤防新建—(1)福隆公司旁—糖廠水壩

2.內溝堤防新建—(2)灣裡橋至社內

3.社內雨汙水處理廠新建

4.內溝休憩步道與自行車道新建

5.內溝景觀新建

6.隆安宮廟前埤塘邊坡整治

7.隆安宮廟前埤塘休憩步道新建

8.隆安宮廟前埤塘景觀新建

9.隆安宮廟前埤塘濕地.

10.隆安宮廟前埤塘淨化池新建

11.舊鐵道休憩步道與自行車道新建

12.舊鐵道景觀新建

13.嘉南支圳休憩步道與自行車道新建

14.嘉南支圳景觀新建

15.內溝水壩淨化池新建

16.排水整治(70 至 90 號)

17.排水整治(178 之 12 至 178 之 17 號)

18.水溝護欄--南 122 號道嘉南大圳支線至福隆公司路口加蓋護欄以利行車安全

19.停車空間—隆安宮

20.停車空間—親水公園

21.停車空間—森林公園

22.資訊網路 WI-FI 新建—社區無死角之基礎建設區網路

23.資訊導覽系統新建

24.意象塑造—入口意象.導覽牌.指引牌.門牌新建

25.閒置空間再利用--糖廠公誠一村閒置空間,埤塘養豬場.雜亂空間

26. 自然農耕法農場整治—溪美農場

27.王家古厝修整

28.日式古厝修整

29.太陽能節能發電—於隆安宮廟前埤塘.溪美農場.導覽點建設太陽能節能發電

30.魚菜共生系統新建—隆安宮廟前埤塘

31.環境綠美化—親水公園.森林公園.溪美農場.懷隅公園.三合驛站公園. 蔗鐵步道公園

32.社區安全系統

33.社區安全系統

34.食品加工場所修整—埤塘

35.食品加工場所—活動中心旁

36.展售中心整治—公誠一村.活動中心.埤塘

37.導覽圖

19-21.停車空間—隆安宮.親水公園.森林公園

親水公園停車空間	隆安宮停車空間

	1.原因:停車空間不足,造成交通混亂 2.目的:減少交通糾紛事故 3.方法:(1)親水公園停車空間不足,規劃單身宿舍後停車空間(2)隆安宮資源會收場不足規劃廟埕停車空間(3)森林公園規畫停車空間畫線 4.效益:降低交通糾紛事故

22.資訊網路 WI-FI 新建—社區無死角之基礎建設, 資訊導覽系統新建:

配合市政府網路申辦社區網路,建立社區資訊導覽系統

24.意象塑造—入口意象.導覽牌.指引牌.門牌新建

社區中央入口意象	社區東方糖廠入口意象設置處
社區南方嘉南大圳入口意象設置處	社區西方隆安宮入口意象設置處

社區北方糖廠加油站入口意象設置處	導覽引導及門牌
社區遊憩景觀點導覽牌	1.原因:建立社區識別系統 2.目的:強化社區印象及地方特色藝術裝置 3.方法: (1)以社區五營構想於社區五方位設立不同特色入口意象(2)於各景點設立景觀導覽牌 4.效益:增益社區藝術景觀,建立地方特色識別系統

25.閒置空間再利用--糖廠公誠一村閒置空間,埤塘養豬場.雜亂空間

糖廠公誠一村閒置空間 1	閒置養豬場
	1.原因: 閒置空間髒亂,破壞景觀 2.目的:閒置空間再利用 3.方法:(1)推廣糖廠公誠一村成為文化創意園區(2) 閒置養豬場建立社區食品加工區及展售場(3)利用糖廠公誠一村閒置空間 2 成立推廣

糖廠公誠一村閒置空間 2	展售場 4.效益:閒置空間再利用,活化社區經濟

26.有機農場整治—溪美農場

實施無農藥無化肥農耕	推廣自然農耕法教育農場
提供自然農耕法農產品	1.原因:食安問題 2.目的:無毒生態生產農業 3.方法:(1) 實施無農藥無化肥農耕 (2)建立自然農耕法生態教育室 4.效益:提供健康食材,生態環境教育設施

29.太陽能節能發電—於隆安宮廟前埤塘.溪美農場.導覽點建設太陽能節能發電

31.環境綠美化—善糖親水公園.溪美森林公園.溪美農場.懷隅公園.三合驛站公園. 蔗鐵生態遊憩步道公園

	1.原因:已設立之社區公園進行維護 2.目的:環境綠美化,建構社區生態生活環境 3.方法:透由農村再生計畫發起志工或提供社區雇工維護 4.效益:保存社區生活生態環境，及為社區創造具吸引力之休憩據點。

32. 社區安全系統

監視系統	避難處所
	1.原因: 社區地處曾文溪氾濫區及地震區

	2.目的: 建立安全社區 3.方法: (1)建立社區安全防護地圖 (2)成立安全防護網路 4.效益:提供社區居民安全

4-3. 個別宅院整建

1、硬體部份

王家古厝及日式古厝環境景觀改善工程：此二處古厝，現已荒廢並雜草叢生作整體景觀改善，保留建築特色，進行整體空間修繕，將古厝設置古厝花園，為社區創造另一具吸引力之休憩據點。

2、軟體部份

(1)將不同風貌之古厝導入不同之體驗營活動，並培訓當地文化特色解說員。

(2)運用聚落不同之產業民俗文化辦理各種具社區文化與產業特色之活動。

(3)將改善完成的古厝景觀串連農學文化步道作為體驗營兼休憩點。

王家古厝環境景觀改善工程：

	1.原因: 王家古厝現已荒廢並雜草叢生,現屋主同意提供社區營造 2.目的: 作整體景觀改善保留建築特色，進行整體空間修繕，將古厝設置古厝花園 3.方法:透由農村再生四年計畫進行環境改觀 4.效益:傳統建築保存，及為社區創造另一具吸引力之休憩據點。

日式古厝環境景觀改善工程：

	1.原因:古厝現已荒廢並雜草叢生作整體景觀改善，保留建築特色，進行整體空間修繕 2.目的:將古厝設置古厝花園，結合蔗鐵道那鐵生態遊憩區,為社區居民休閒及創造另一具吸引力之休憩據點。 3.方法: 透由農村再生四年計畫進行環境改觀 4.效益:特色建築保存，及為社區創造另一具吸引力之休憩據點。

4-4. 產業活化

1、硬體部份

（1）展售中心：整建公誠一村.活動中心.埤塘養豬場為展售中心。

（2）食品加工場所：活動中心旁.埤塘養豬場. 閒置空屋與空間修整為食品加工場所。

（3）休閒體驗區：設置休閒體驗區，改善週邊景觀，進行整體環境美化，提高地方農業產業活化之契機。

社區活動中心	埤塘養豬場
糖廠公誠一村	糖廠公誠一村

2、軟體部份

（1）產業研發：成立社區產業工作坊，進行產業升級與創意產品的開發。

（2）產業包裝設計：進行產業包裝設計，策辦研習與活動開發產品之包裝設計。

（3）產業產品行銷：進行產業行銷，策辦研習與活動拓展產品之行銷。

（4）有機與無毒產業：導入有機與無毒農業等永續農法。

（5）產銷人才培訓：訓練社區人材，建立社區產業行銷人力庫，並利用社區農村產業展銷中心之建置，使社區行銷人才推動社區產業行銷工作，以支撐社區產業之永續性。

（6）農村體驗營：結合市民農耕運動、傳統工藝產業 DIY、農村生活體驗營等活動之規劃，振興社區之農村產業。

採收甘蔗	熬製黑糖
胡麻採收	製作黑麻糖

4-5. 文化保存與活用

1.利用田野調查調查在地文化,透由在地文化保存與創新,活化社區.並辦理社區導覽資訊與導覽員培訓,導覽圖製作扶老攜幼社區行—認識社區

社區文化田野調查訪談耆老	大專生地方文史調查營
導覽人才培訓	文化導覽
 繪製文化地圖	1.原因:社區文化日久會消失 2.目的:認識在地文化與現代文化的殊異, 透由文化保存,居民生活得以憑藉依存 3.方法:(1)持續招募青年回鄉餐與發展(2)進行地方文化田野調查(3)培訓在地導覽員(4)導覽圖製作(5)舉辦扶老攜幼社區行—認識社區 4.效益:保存在地文化根基及培植青年回鄉開創服務

4.社區技藝傳承—太鼓.國樂.串珠與編織.陶瓷

成立太鼓社	成立國樂社
編織課程	工巧課程—紙風車製作

1.原因:社區技藝常因時代凋零

2.目的:保存社區傳統技藝活化社區經濟

3.方法:(1)聘請社區專才傳授傳統藝術(2)發展社區特色技藝

4.效益:傳承社區技藝,保存傳統文化

5.社區與宗教活動紀錄, 社區文化祭典及節慶活動

	1.原因:由社區慶典活動 2.目的:凝聚居民情感,保存社區文化與活用 3.方法:1. 紀錄社區宗教活動,2.辦理社區文化祭典及節慶活動 4.效益:建立樂活美社區

6.社區資料資訊化,社區資訊平臺新建

 	1.原因:建立社區網絡 2.目的:讓離鄉居民了解在地事情,資訊也取得容易,達到宣傳作用,外地人容易獲得資訊 3.方法:將社區資訊電子化鋪設網路平臺,報導社區事情及活動,建立互動平臺 4.效益:達到宣導及認同社區

4-6. 生態保育

社區目前擁有溪美森林公園、隆安宮廟前埤塘、善糖親水公園、三合驛站公園、懷隅公園、蔗鐵到那鐵綠生態遊憩步道、臺 19 甲社區北端環保林園大道以及內溝環道生態區,富含動植物生長環境,提供綠色環保吸收空氣中廢氣降低環境溫度。除了對生態調查之外同時記錄動植物生態,提出實施環境教育的措施,辦理生態導覽培訓最終結合整個社區成為生態社區博物館型態。

同時結合社區推動社區環保機制,資源回收站設立,環保志工作業,減低社區廢棄資源,各景點及埤塘設立太陽能發電供電系統,轄區善糖國小也已實施該系統,於隆安宮埤塘建設雨汙水社區公共再利用系統建設。社區已朝向低碳社區前進。

1. 生態調查—社區.內溝.埤塘生態調查

內溝踏查	社區踏查
展場	展示教育
	1.原因:針對目前生活環境的覺知,尋找解決方法

 臺 19 甲社區北端環保林園大道	2. 目的:建立適合生活的環境, 建立低碳社區 3. 方法:(1) 生態調查—社區. 內溝. 埤塘生態調查(2)辦理生態攝影展(3)辦理生態環境教育(4)辦理生態環境導覽解說訓練 (5)建構社區生態博物館 4. 效益:建立生活, 生產, 生態三生的社區

2. 資源回收推廣

垃圾分類資源回收	資源回收站
	1. 原因:垃圾未分類造成環境汙染 2. 目的:資源回收再利用 3. 方法:(1)環保站及志工永續經營(2)推廣垃圾分類環保資源回收(3)成立生態環保教育室 4. 效益:建立生態社區

4-7. 土地分區規劃及配置公共設施構想

為因應本社區整體發展規劃，配合各項公共設施之配置，以利土地合理的利用與管理，本社區有依農村再生發展區規劃原則，劃設農村再生發展區計畫之需求，請市政府以符合社區發展需求為前提，並為維持本社區農村生活、農業生產、農地生態等典型農村型態之風貌，建議劃設農村再生發展分區，以維持其各自區域之完整性。

一、農業生產區—內溝南北側

二、商業文化區—糖廠園區、王家古厝園區

三、休憩綠地—公園、農場、埤塘、步道

四、生態區—內溝、埤塘

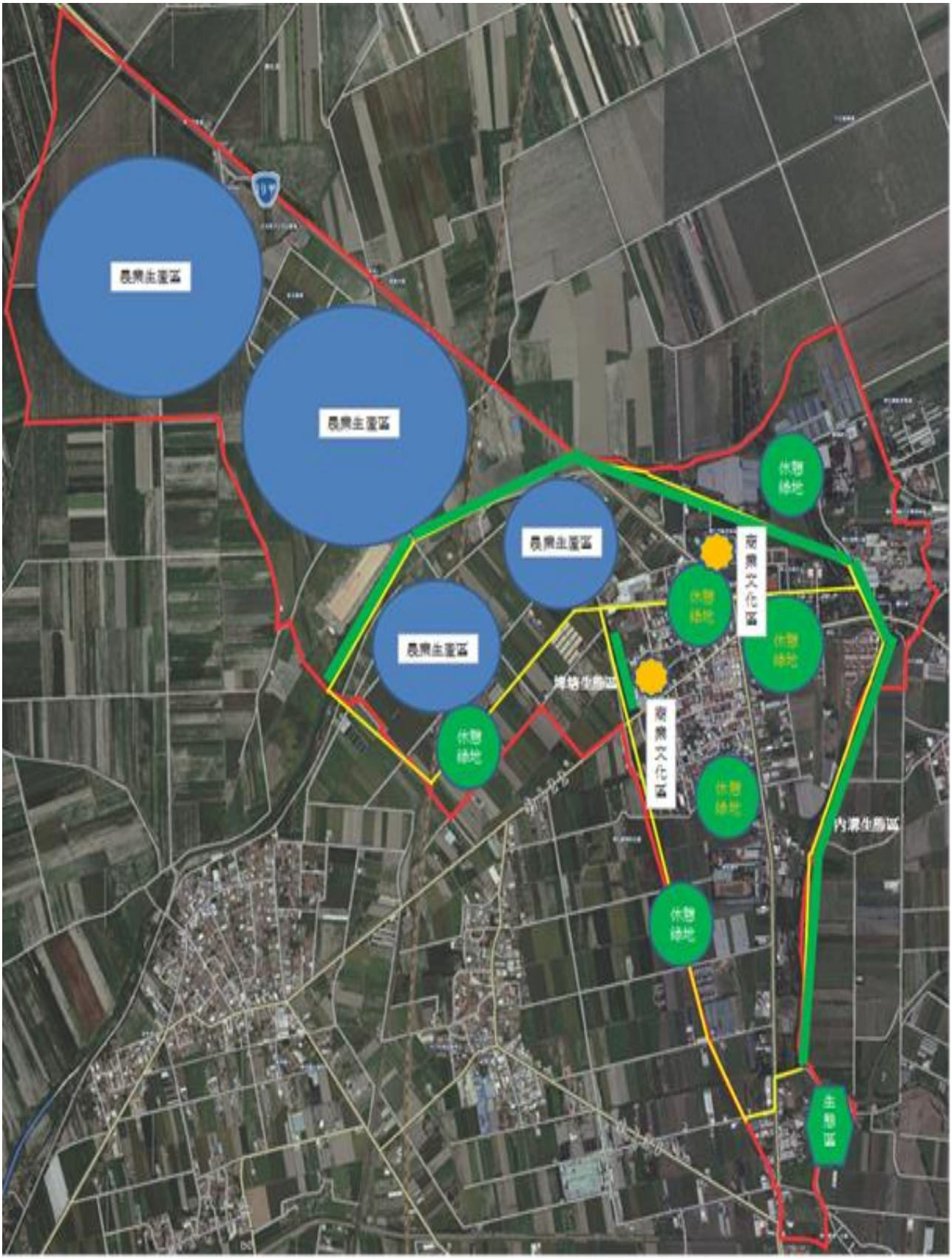
農業生產區
農業生產區
農業生產區
農業生產區
休憩綠地
休憩綠地
休憩綠地
休憩綠地
休憩綠地
休憩綠地
農業文化區
農業文化區
埤塘生態區
內灣生態區
生態區

圖 19-土地分區規劃

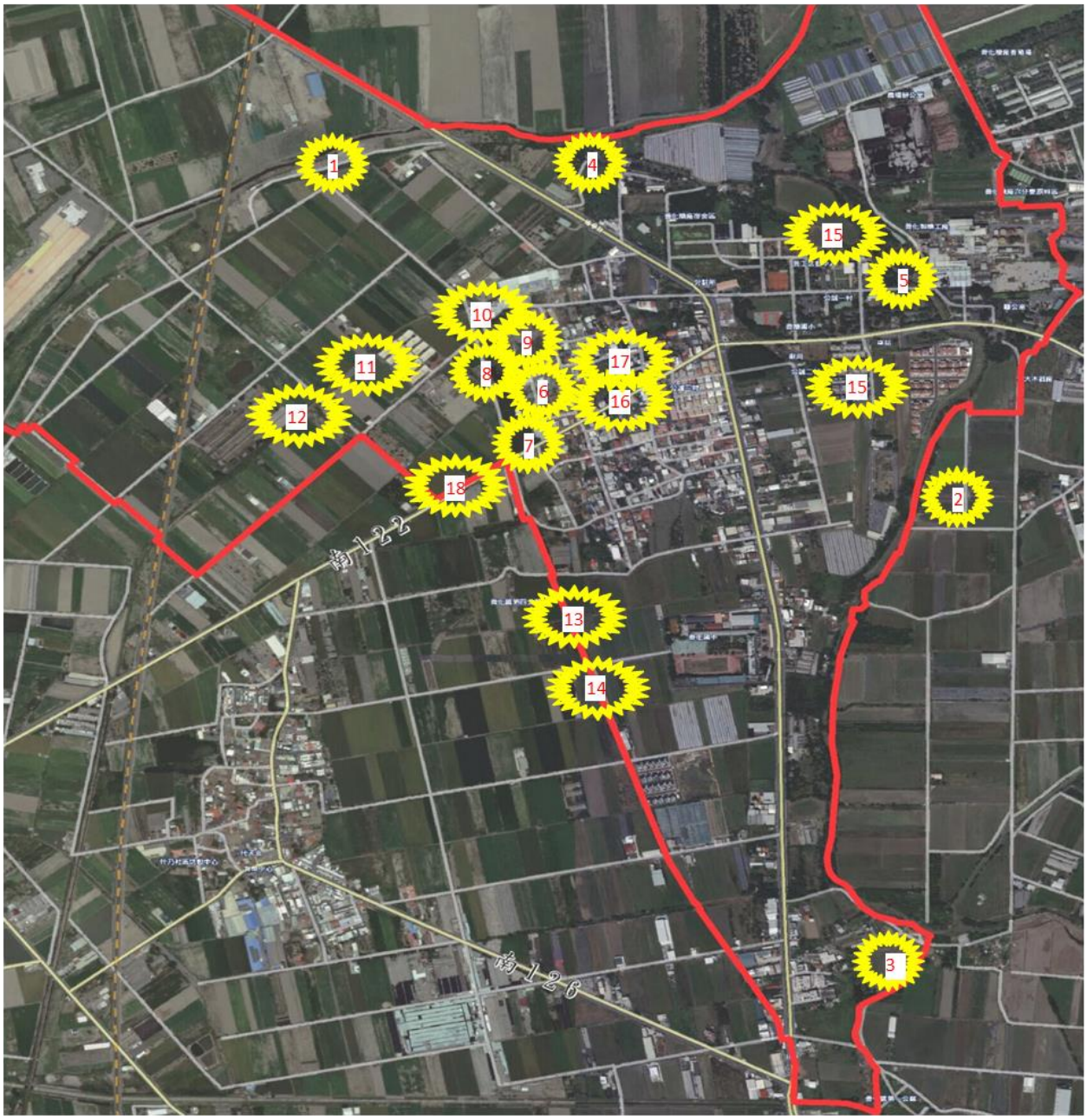

圖 20-公共設施構想位置圖 1

1. 內溝堤防(福隆公司旁—糖廠水壩)
2. 內溝堤防(灣裡橋至社內)
3. 雨汙水處理廠—社內
4. 內溝休憩步道與自行車道
5. 內溝景觀
6. 埤塘邊坡整治
7. 埤塘休憩步道
8. 埤塘景觀
9. 埤塘濕地
10. 埤塘淨化池
11. 舊鐵道休憩步道與自行車道
12. 舊鐵道景觀
13. 嘉南支圳休憩步道與自行車道
14. 嘉南支圳景觀
15. 內溝水壩淨化池
16. 排水整治(70 至 90 號)
17. 排水整治(178 之 12 至 178 之 17 號

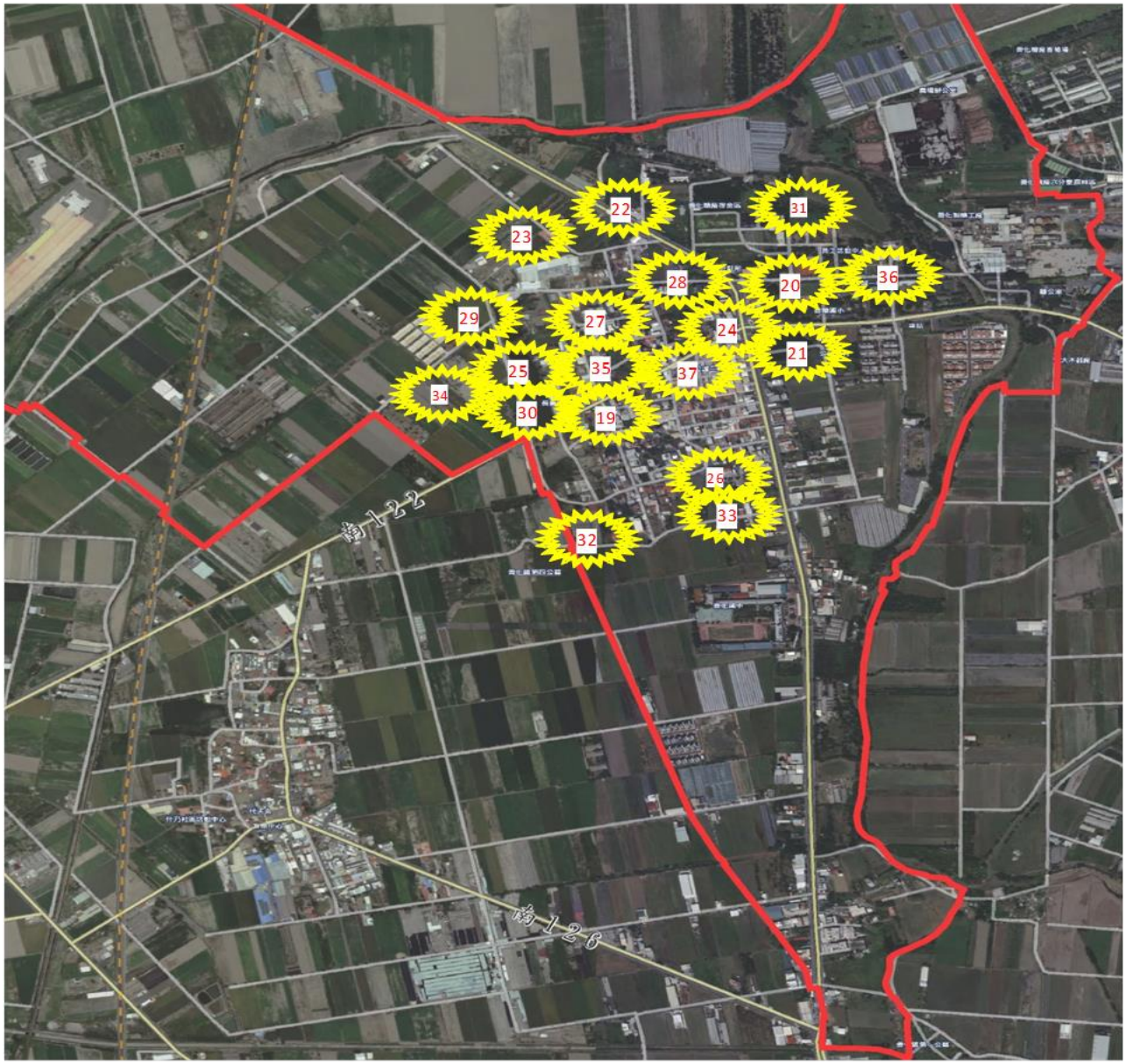

圖 21-公共設施構想位置圖 2

18. 水溝護欄--南 122 號道
19. 停車空間(隆安宮)
20. 停車空間(親水公園)
21. 停車空間(森林公園)
22. 資訊網路 WI-FI 新建—社區無死角之基礎建設
23. 資訊導覽系統
24. 意象塑造—入口意象.導覽牌.指引牌.門牌
25. 閒置空間再利用(埤塘養豬場)
26. 自然農耕法農場整治(溪美農場)
27. 王家古厝修整
28. 日式古厝修整
29. 太陽能節能發電--埤塘.溪美農場.導覽點
30. 魚菜共生系統--埤塘
31. 環境綠美化—親水公園.森林公園.溪美農場.懷隅公園.三合驛站公園.蔗鐵步道公園
32. 社區安全系統
33. 社區安全系統
34. 食品加工場所修整
35. 食品加工場所—活動中心旁
36. 展售中心整治—公誠一村.活動中心.埤塘養
37. 導覽圖

第 5 章　後續管理維護及財務計畫

5-1. 管理維護

一、訂定社區公約，建立社區居民共同維護社區各項公共設施之機制

二、邀請社區內業者或鄰近居民認養維護管理公共設施。

三、公共設施所在地主或鄰近周邊受益業者應負責該設施之管理、維護及修護。

四、配合上級單位之補助，完成後續之行動方案和實質改造，後續交由社區管理維護。

五、以社區聚落為經營主體，藉由社區營造團體支援後盾，持續培訓和探詢管理維護之人才。

六、後續開辦空間營造，讓參與者實地操作，經營所得挹注在空間改善與服務品質提升，達成自給自足之目標。

七、公共空間由社區環保志工隊，私有土地由地主或以周遭居民認養的方式協助維護管理。重溪社區環保隊、具有高度之參與感與生態觀念自發性強與附近熱心人士的幫忙將足以擔任後續維護管理之工作。

八、申辦相關方案及活化計畫，以農村再生計畫為主軸，促進社區居民發揮農村再生守門人角色。

5-2. 執行農村再生之組織及分工

表 19-溪美社區農村再生分工表

職稱（或單位）	姓名（或編制）	工作內容
會計組	洪禮雅 王怡雅	掌管協會出納、營繕、核銷之帳目登記或校對等相關管理內容
產業組	王全進 王怡婷	負責農產品之加工、高經濟農作物之試植及研發、陶瓷藝品之製造、包裝及行銷規劃等相關管理內容
採買組	李志明 郭淑芬	掌管購置本協會、舉辦相關活動及僱工購料之所需物品等相關管理內容
服務連絡組	王天救 簡惠玲	統籌協會會議召開之聯繫及活動外賓之聯絡、招待等相關管理內容
活動計畫組	王萬此	管理活化活動之規劃、執行、檢討等相關管理內容
維護管理組	林日清	負責社區管轄內之資產維護、器機具保養維護、其他經會議決定有關管理維護事項等相關管理內容
工程監督組	胡清烽	社區僱工購料施作監控及負責社區相關工程案件執行

5-3. 社區財務計畫表

表 20-社區財務計畫表

年 度	實施項目	建議執行單位	實施內容	維護管理單位	社區配合經費(千元)	社區其他投入資源	優先順序
第一年	隆安宮廟前埤塘整建	公部門	1.埤塘邊坡整治 2.埤塘休憩步道 3.埤塘景觀規劃為親水公園 4.以廢棄豬舍再利用為賞景點、咖啡小棧等，同時設置太陽能節能設備。 5.做為生態遊憩區以及生態教育及教育地點與淨化池。	溪美社區發展協會		以社區志工配合	1
	第一期內溝整建	公部門	第一期福隆公司旁至糖廠水壩內溝堤防 700 公尺整建	溪美社區發展協會		以社區志工配合	2
	嘉南支圳整建 2000 公尺	公部門	1.休憩步道 2.自行車道 3.景觀與綠美化	溪美社區發展協會		以社區志工配合	3
	社區大排排水整建	公部門	社區大排尾端排水疏流	溪美社區發展協會		以社區志工配合	4
	公誠一村閒置空間再利用	公部門	改造埤塘、公誠一村閒置空間為商業休憩文化空間	溪美社區發展協會		以社區志工配合	5
	社區資源節能環保	公部門	資源回收場修整 資源回收點整建	溪美社區發展協會		以社區志工配合	6

	環境綠美化	公部門	1.親水公園、森林公園、公誠一村等社區環境，並以文化藝術層面綠美化規劃 2.社區 "遍植菊花"，意喻"考中舉人"之意涵。 3.改善森林公園的座椅材質，排水問題。 4.景觀綠美化的項目，以原生植物，極簡的方式處理。	溪美社區發展協會		以社區志工配合	7
	王家古厝個別宅院整建	公部門	王家古厝第一期整修	溪美社區發展協會		以社區志工配合	8
	社區入口意象建置	公部門	1.社區五入口意象建置設計 2.以五營意象建置，東營(青旗)善化糖廠糖意象、南營(赤旗)社內平埔族目加溜灣社及沈光文意象、西營(白旗)曾文舊庄意象、北營(黑旗)曾文溪及進興堂楊府元帥意象、中營(黃旗)溪美意象	溪美社區發展協會		以社區志工配合	9

	社區資訊基礎建設	公部門	1.資訊網路整建 2.社區資料資訊化 3.社區資訊平臺整建	溪美社區發展協會		以社區志工配合	10
	傳統文化技藝保存與活用	溪美社區發展協會	1.第一期協助傳統技藝深化及文化傳承--太鼓.國樂.串珠與編織.陶瓷 2.鼓勵文化技藝年輕人回鄉參與社區營造	溪美社區發展協會	社區編列配合經費	社區居民之共同參與	11
	社區產業活化	溪美社區發展協會	1. 推廣社區農特產品胡麻、糖業、粉薯等 2.建立社區自有品牌，以提高商品識別能見度，將所建立品牌形象、商標登記及標章 3.結合糖業生產及在地文化，發展糖業社區生態博物館，塑造在地獨特文化經濟優勢 4.結合地方廟宇節慶謝公願與糖廠開工停工製糖系列節慶活動 5.結合糖產業發展暑夏糖冰品祭	溪美社區發展協會	社區編列配合經費	善化糖廠及社區居民之共同參與	12

	文化紀錄保存與活用	溪美社區發展協會	1. 導覽員培訓.導覽圖製作 2. 社區景點設置社區地圖，同時加強景點指示系統，設置QRcode 。 3.田野調查 4.舊相片展 5.社區與宗教活動紀錄 6.社區文化藝術祭典及節慶活動，增加文化活動及展演活動	溪美社區發展協會	社區編列配合經費	社區居民之共同參與	13
	社區人力資源調查	溪美社區發展協會	1.調查建立社區青年返鄉、參與友善環境營造人員 2.協助新農人參與社區產業	溪美社區發展協會	社區編列配合經費	社區居民之共同參與	14
	生態調查保育	溪美社區發展協會	1.生態調查 2.生態攝影展 3.針對溪美大排生態保護區汙水來源調查，提供截流淨化及親子休閒空間規畫	溪美社區發展協會	社區編列配合經費	社區居民之共同參與	15
	合　　計		15	件			
	糖廠舊鐵道景觀	公部門	1.休憩步道 2.自行車道 3.景觀與綠美化	溪美社區發展協會		以社區志工配合	1

第二年	第二期內溝整建	公部門	內溝堤防第二期灣裡橋至社內 1500 公尺	溪美社區發展協會		以社區志工配合	2
	隆安宮廟前埤塘整建	公部門	1.埤塘濕地 2.埤塘淨化池 3.埤塘濕地與淨化池景觀 4.建設步道，草坪提供休閒遊憩空間 5. 做為生態遊憩區以及生態教育及教育地點與淨化池。	溪美社區發展協會		以社區志工配合	3
	社區巷道排水整建	公部門	1.社區巷道排水整治 2.蔗鐵步道公園、三合驛站公園排水整	溪美社區發展協會		以社區志工配合	4
	太陽能節能環保	公部門	1.埤塘太陽能發電 2.埤塘魚菜共生系統	溪美社區發展協會		以社區志工配合	5
	社區公園環境綠美化	公部門	三合驛站公園.蔗鐵步道公園.王家古厝園區等並以文化藝術方向綠美化規劃	溪美社區發展協會		以社區志工配合	6
	王家古厝個別宅院整建	公部門	王家古厝第二期整修	溪美社區發展協會		以社區志工配合	7

	社區導覽意象塑造	公部門	1. 陶瓷導覽牌.指引牌 2. 利用陶藝製作告示牌，揭示社區志工的努力與凝聚力。	溪美社區發展協會		以社區志工配合	8
	資訊基礎建設	公部門	1.資訊導覽系統整建 2.社區資料資訊化 3.社區資訊平臺整建	溪美社區發展協會		以社區志工配合	9
	社區產業活化	溪美社區發展協會	1.食品加工研發 2.風味餐研發推展 3.產業.食品包裝設計 4.產業改良加工研習、創新特色研發，以及配套的包裝規劃設計與整合行銷推廣 5.社區生產產品提供社區關懷據點辦理共餐及社區輕旅遊餐食 6.埤塘養豬場、公誠一村修整為展場及胡麻加工室 7.活動中心旁修整為食品加工室	溪美社區發展協會	社區編列配合經費	社區居民之共同參與	10

	第二期文化技藝保存與活用	溪美社區發展協會	1. 第二期協助傳統技藝深化及文化傳承--太鼓.國樂.串珠與編織.陶瓷 2.舉辦陶藝DIY、太鼓國樂成果展，吸引人潮引入遊客，增加收入。	溪美社區發展協會	社區編列配合經費	社區居民之共同參與	11
	社區文化保存與設計活用	溪美社區發展協會	1.社區與宗教活動紀錄 2.社區文化祭典及節慶活動 3.扶老攜幼社區行—認識社區 4.辦理社區輕旅遊及社區節慶活動吸引人潮參與	溪美社區發展協會	社區編列配合經費	社區居民之共同參與	12
	生態保育調查	溪美社區發展協會	1.生態調查 2.生態環境教育	溪美社區發展協會、善化糖廠	社區編列配合經費	社區居民之共同參與	13
	合　計	13	件				
	內溝淨源整建	公部門	1.內溝淨化池 2.內溝汙水處理廠	溪美社區發展協會		以社區志工配合	1

第三年	公誠一村社區閒置空間再利用	公部門	社區.公誠一村雜亂閒置空間再利用	溪美社區發展協會		以社區志工配合	2
	導覽點太陽能節能環保	公部門	導覽點太陽能發電與供電	溪美社區發展協會		以社區志工配合	3
	公園遊憩區停車空間	公部門	1.隆安宮.親水公園. 森林公園等設置停車空間 2.森林公園於南122道路規劃增設出入口 3.於溪美郵局旁善化糖廠用地協商整地規劃停車空間	溪美社區發展協會		以社區志工配合	4
	溪美農場.懷隅公園環境綠美化	公部門	溪美農場.懷隅公園	溪美社區發展協會		以社區志工配合	5
	第一期日式建築個別宅院整建	公部門	日式建築第一期整修	溪美社區發展協會		以社區志工配合	6
	第一期社區門牌意象塑造	公部門	陶瓷門牌整建第一期	溪美社區發展協會		以社區志工配合	7
	社區資訊資訊基礎建設	公部門	1.社區安全系統整建 2.社區資料資訊化 3.社區資訊平臺整建	溪美社區發展協會		以社區志工配合	8

	社區傳統技藝文化保存與活用	溪美社區發展協會	第三期協助傳統技藝深化及文化傳承--太鼓.國樂.串珠與編織.陶瓷	溪美社區發展協會	社區編列配合經費	社區居民之共同參與	9
	社區產業活化及辦理體驗營	溪美社區發展協會	1.農村體驗營 2.展售中心整建--埤塘養豬場	溪美社區發展協會	社區編列配合經費	社區居民之共同參與	10
	社區信仰文化保存與活用	溪美社區發展協會	1.社區與宗教活動紀錄 2.社區文化祭典及節	溪美社區發展協會	社區編列配合經費	社區居民之共同參與	11
	生態保育教育訓練	溪美社區發展協會	生態環境導覽解說訓練	溪美社區發展協會	社區編列配合經費	社區居民之共同參與	12
	合計		12 件				
第四年	內溝景觀整建	公部門	1.內溝景觀、休憩步道、綠美化 2.內溝水壩	溪美社區發展協會		以社區志工配合	1
	太陽能節能環保	公部門	太陽能發電與供電	溪美社區發展協會		以社區志工配合	2
	日式建築周邊環境綠美化	公部門	埤塘、日式建築	溪美社區發展協會		以社區志工配合	3
	第二期日式建築個別宅院整建	公部門	日式建築第二期整修	溪美社區發展協會		以社區志工配合	4
	第二期社區門牌意象塑造	公部門	陶瓷門牌整建第二期	溪美社區發展協會		以社區志工配合	5

	社區資訊平臺基礎建設	公部門	1.社區資料資訊化 2.社區資訊平臺整建	溪美社區發展協會		以社區志工配合	6
	第四期社區文化技藝保存與活用	溪美社區發展協會	第四期協助傳統技藝深化及文化傳承--太鼓.國樂.串珠與編織.陶瓷	溪美社區發展協會	社區編列配合經費	社區居民之共同參與	7
	社區產業活化展售中心整建	溪美社區發展協會	展售中心整建—公誠一村.活動中心	溪美社區發展協會	社區編列配合經費	社區居民之共同參與	8
	文化調查保存與導覽培訓活用	溪美社區發展協會	1. 導覽員培訓.導覽圖製作 2. 針對曾文、芋厝寮、新社三處廢庄遺址處設立解說牌，加以紀念。 3.田野調查 4.舊相片展 5.社區與宗教活動紀錄 6.文史調查資料之製作數位化保存與應用。	溪美社區發展協會	社區編列配合經費	社區居民之共同參與	9
	生態保育資料建立製作	溪美社區發展協會	社區自然生態教育解說資料等宣導品製作	溪美社區發展協會	社區編列配合經費	社區居民之共同參與	10
	合計		10 件				
總　　計			50	件			

第 6 章　預期效益

一、經濟效益

（一）透過執行計畫項目中的農產假日市集、產業工坊設置及產業人才的培訓，期能增加在地子弟的就業機會、增加在地農民收，進而改善溪美社區的整體生活環境與品質、吸引年輕人年慢慢回流發展。

（二）藉由整體環境的改造搭配產業面向推動工作，能呈現出溪美美麗風味，並規劃不同行腳溪美的遊程，讓遊客深入體驗農村的生活方式。培訓居民提升服務品質並與遊客分享生活經驗，增加個人收益也帶動善化區的休閒產業發展。

（三）透過社區道路整修及環境空間藝術美化，提高溪美的外在吸引魅力，再藉由發展在地旅遊與體驗活動形成內在吸引力，內外在兼備能讓提升遊客來到溪美的意願，進而購買本地的農產品，提升經濟效益。

（四）溪美的胡麻、粉薯等產業推廣及附加產品銷售；形塑不同季節性活動，製造讓遊客重覆來到的機會，帶來相關經濟效益。建立溪美特色產品品牌，增加銷售管道附加農產品的品牌價值，提升遊客消費，擴大產品收入。

二、社會效益

（一）確立溪美社區未來發展定位並釐清未來再生的方向，提升居民生活品質為目標，進而積極參與關心公共事務。

（二）透過執行相關工作能夠提升社區組織計畫操作的執行能力，並建立社區內外部資源的連結更加完整。

（三）推動農再處理社區中居民生活相關議題，可提升社區自主性經營與管理，增加居民的在地認同感。

（四）建構精緻農業與休閒農業之雛型，成為小而美的組織體。

（五）採用顧工購料及全民參與由下而上方式，讓居民能夠參與服務工作與社區活動的推廣，落實農村再生理念，讓居民共同建設重吸。

（六）營造舒適安全美麗的公共空間，進而與產業發展完美結合，提升居民生活環境品質與服務設施，在不破壞社區原有生態關係的原則下，進行社區整體改造及永續經營。

三、環境效益

（一）推廣溪美豐富的生活產業，以及整體環境維護，讓遊客能夠透

過社區居民的導覽解說生活產業環境資源,進而使遊客產生對溪美的認同感，共同達成環境維護及生活產業的推廣。

（二）藉由推動安全的農業生產流程，維護保存本地產業環境，讓社區土壤與水源能永續不變。

附件

1. 社區範圍圖

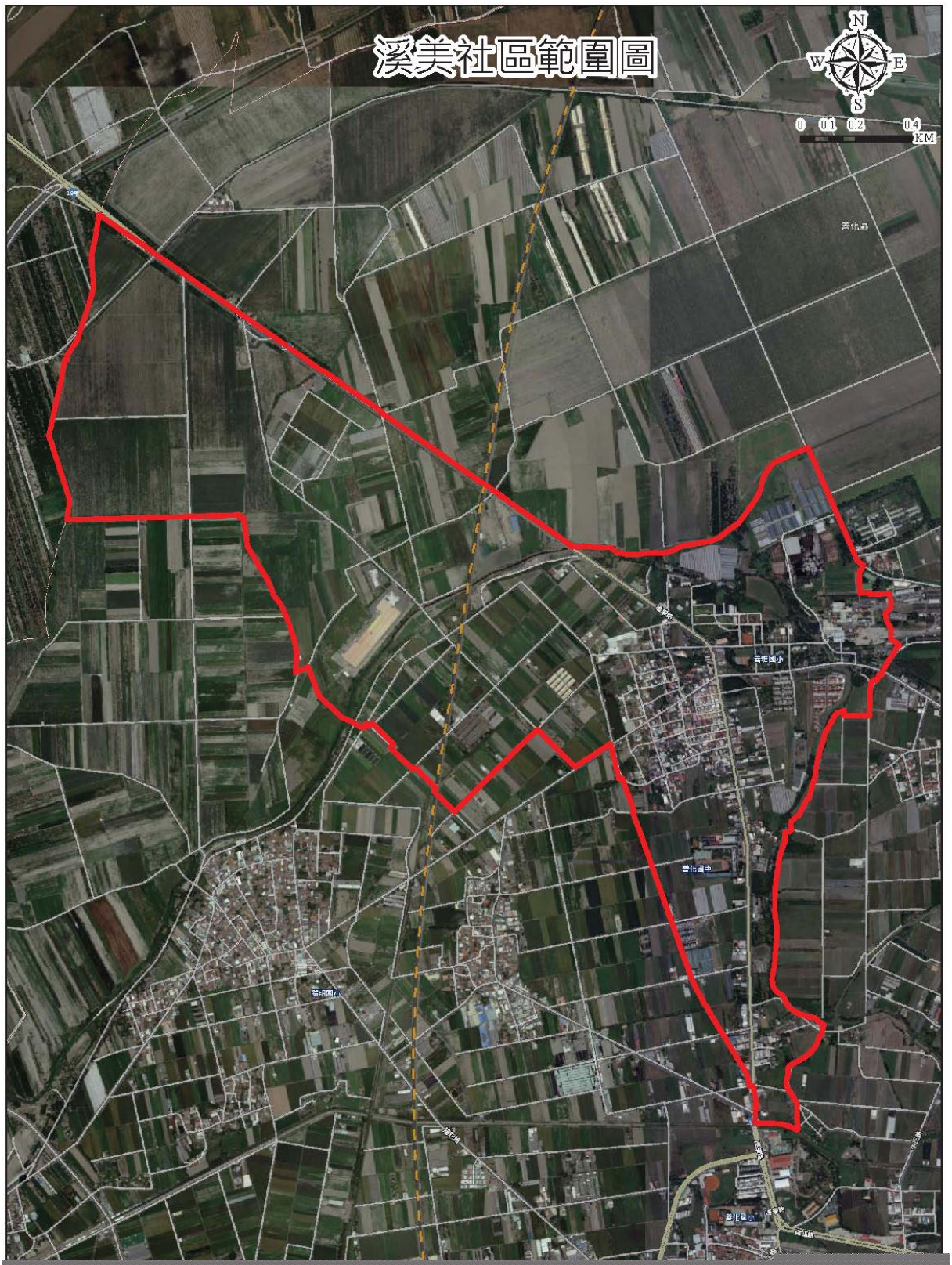

2.社區組織代表之立案證明文件

換發

臺南市人民團體立案證書

府社行字第 0323 號

台南市善化區溪美社區發展協會 業已依法組織完成
准予立案此證

計開

團體名稱：台南市善化區溪美社區發展協會

成立日期：87 年 02 月 22 日

會址所在地：台南市善化區溪美里溪尾 71 號

市長 [illegible]

中華民國 100 年 06 月 08 日

3.社區完成完整農村再生培根計畫訓練之證明文件及結訓人員

正　本

檔　　號：
保存年限：

行政院農業委員會水土保持局　函

地址：54044南投市中興新村光華路6號
承辦人：王智緯
電話：049-2347372
電子信箱：mookie@mail.swcb.gov.tw

台南市善化區溪美里33號之2

受文者：臺南市善化區溪美社區發展協會

發文日期：中華民國105年02月05日
發文字號：水保農字第1051826271號
速別：速件
密等及解密條件或保密期限：
附件：四階段結訓名冊1份

主旨：臺南市善化區溪美社區參與本局農村再生培根計畫完成四階段培訓，特此證明，請查照。

說明：

一、依據本局臺南分局105年2月3日水保南農字第1051991028號函辦理。

二、參與本局農村再生培根計畫社區資料：

(一)組織名稱：臺南市善化區溪美社區發展協會。

(二)等級/人數：A級/40人。

(三)結訓人數：44人（檢送結訓名冊1份）。

三、「農村再生培根計畫四階段結訓證書」將俟製作完成後另行函發。

正本：臺南市善化區溪美社區發展協會
副本：臺南市政府、培根規劃設計有限公司、本局農村建設組、行政院農業委員會水土保持局臺南分局(均含附件)

局長李鎮洋

4.結業證明文件影本

臺南市/善化區/溪美社區

農村再生培根計畫四階段結訓名冊

序號	姓名	年次	身分證字號	序號	姓名	年次	身分證字號
01	尤進丁	48	R12168****	31	莊進榮	50	R12168****
02	王天救	29	R10204****	32	陳勇吉	32	R10212****
03	王全進	35	R10205****	33	陳順源	56	R12022****
04	王林秀	31	R20204****	34	陳劉秋葉	32	R20210****
05	王林秀麗	38	R20209****	35	陳謝日	36	R20146****
06	王罔市	18	R20204****	36	陳麗卿	45	R22168****
07	王俊麟	42	R10213****	37	黃春秀	39	D20104****
08	王秋燕	~~69~~ 48	R22168****	38	黃謝月貴	24	V20042****
09	王張含笑	24	R20212****	39	楊惠秋	37	R20126****
10	王敏雄	30	R10204****	40	溫思傳	27	R10208****
11	王淑貞	50	R22168****	41	溫劉秋貴	28	R20208****
12	王連芳	40	R10204****	42	歐明如	45	R12168****
13	王勝躍	34	R10213****	43	蔡文華	49	J22117****
14	王黃美	27	R20204****	44	謝美燕	47	T22050****
15	王媽光	29	R10204****		以下空白		
16	王楊月娥	30	R20203****				
17	王萬此	47	R12168****				
18	李志明	51	R12168****				
19	李錦桂	49	R22164****				
20	林胡阿累	25	R20203****				
21	施富卿	48	R12168****				
22	柯辛講	38	R10236****				
23	洪張嫈	30	R20204****				
24	洪禮雅	40	R20240****				
25	胡村泱	45	R12168****				
26	胡周勉	27	R20204****				
27	胡楊幸	30	R20204****				
28	胡蘇銀花	20	R20203****				
29	孫吳貴美	35	P20237****				
30	梁武雄	50	R12163****				

社區結訓編號：1054D087 社區級距：A-需 40 人完成四階段培訓

5.開會通知單

臺南市善化區溪美社區居民會議　開會通知

發起單位：臺南市善化區溪美社區發展協會

聯絡人姓名及電話：總幹事　胡村泱

TEL：06-5818697　　0933594931

出席人員：全體社區居民

列席人員：在地組織或團體、社區範圍內土地所有權人

指導單位：行政院農業委員會水土保持局臺南分局、臺南市政府農業局、善化區公所代表

會議時間：民國 105 年 3 月 13 日（星期日）下午 2 時

會議地點：善化區溪美社區活動中心

公告附件：臺南市善化區溪美社區農村再生計畫草案

公告地點或方式：社區活動中心公佈欄、里辦公處公佈欄、隆安宮公佈欄

開會通知公告期間：民國 105 年 3 月 5 日至 3 月 12 日

會議目的：

一、討論並擬訂臺南市善化區溪美社區農村再生計畫草案內容。

二、議決臺南市善化區溪美社區農村再生計畫草案。

三、推派臺南市善化區溪美社區組織代表。

理事長 施富卿

6.召開社區居民會議通知、公告

公　告

臺南市善化區溪美社區居民會議　開會通知

發起單位：臺南市善化區溪美社區發展協會

聯絡人姓名及電話：總幹事　胡村泱

TEL：06-5818697　　0933594931

出席人員：全體社區居民

列席人員：在地組織或團體、社區範圍內土地所有權人

指導單位：行政院農業委員會水土保持局臺南分局、臺南市政府農業局、善化區公所代表

會議時間：民國 105 年 3 月 13 日（星期日）下午 2 時

會議地點：善化區溪美社區活動中心

公告附件：臺南市善化區溪美社區農村再生計畫草案

公告地點或方式：社區活動中心公佈欄、里辦公處公佈欄、隆安宮公佈欄

開會通知公告期間：民國 105 年 3 月 5 日至 3 月 12 日

會議目的：

一、討論並擬訂臺南市善化區溪美社區農村再生計畫草案內容。

二、議決臺南市善化區溪美社區農村再生計畫草案。

三、推派臺南市善化區溪美社區組織代表。

理事長 施富卿

7. 社區居民會議之簽到（1份完整資料送縣市府審查，附件中所附電話及生日請直接刪除）、紀錄等相關資料

臺南市善化區溪美社區居民會議簽到簿

壹、 開會時間：105年3月13日 （星期日14時）

貳、 開會地點：溪美里活動中心

參、 主 持 人： 記錄：胡村洪

肆、 出(列)席單位及人員：

編號	出(列)席人員簽名	戶籍地址（或單位）	聯絡電話	出生日期	培根結訓序號
01	胡村洪				25
02	李志明				1A
03	刘秋葉				34
04	陳謝日				35
05	陳順源				33
06	胡李錦桂				
07	王秋燕				8
08	陳麗卿				36
09	陳勇吉				32
10	林重行				
11	林英金鳳				
12	黃敏澄				
13	邱玉雲				

編號	出(列)席人員簽名	戶籍地址（或單位）	聯絡電話	出生日期	培根結訓序號
14	尤進旺				
15	尤天賜				
16	王萬益				
17	李三華				43
18	王天叔				02
19	王林秀				04
20	胡丽翠				20
21	王全進				03
22	王陳秀慶				
23	尤進丁		5		01
24	陳秀珠		5		
25	洪禮雅		5		24
26	黃振祥		0		
27	胡穆章		5		27
28	王楊月		5		16
29	胡蘇素花		5		28

編號	出(列)席人員簽名	戶籍地址（或單位）	聯絡電話	出生日期	培根結訓序號
30	[illegible]				
31	[illegible]				15
32	[illegible]				
33	[illegible]				
34	[illegible]				38
35	[illegible]				
36	[illegible]				
37	[illegible]				
38	[illegible]				
39	[illegible]				
40	[illegible]				
41	[illegible]				
42	[illegible]				
43	[illegible]				
44	[illegible]				44
45	[illegible]				

編號	出(列)席人員簽名	戶籍地址（或單位）	聯絡電話	出生日期	培根結訓序號
46	顏燕照				
47	柯彥講				22
48	黃聖晏				
49	胡蘭媚				
50	王令利				
51	王蘇美惠				
52	蘇文成				
53	王素月				
54	李[illegible]				
55	王淑貞				11
56	王天勇				
57	林金諾				
58	林杜翠香				
59	王張含笑				09
60	王萬此				17
61	王俊麟				07

編號	出(列)席人員簽名	戶籍地址（或單位）	聯絡電話	出生日期	培根結訓序號
62	簡惠玲				
63	陳秀明				
64	翁大為				
65	王太明				
66	潘佩燕				
67	蔣麗美				
68	柯志成				
69	胡月華				
70	王黃美				16
71	王勝躍				13
72	王林秀麗				05
73	李勇吉				
74	李俊毅				
75	李筱婷				
76	胡慶彰				
77	胡清輝				

編號	出(列)席人員簽名	戶籍地址（或單位）	聯絡電話	出生日期	培根結訓序號
78	胡世吟				
79	胡藤文				
80	陳貴祥				
81	胡慶蘭				
82	黃春秀				37
83	王連芳				12
84	王金火				
85	許[illegible]				21
86	梁武雄				
87	楊[illegible]				
88					
89					
90					
91					
92					
93					

臺南市善化區溪美社區居民會議簽到簿

壹、 開會時間：105 年 3 月 13 日 （星期日 14 時）

貳、 開會地點：溪美里活動中心

參、 主 持 人： 記錄：胡村洪

肆、 出(列)席單位及人員：

編號	單　　位	出(列)席人員簽名
01	行政院農業委員會水土保持局臺南分局	
02	臺南市政府農業局	鄧正忠
03	臺南市善化區公所	林佳蓉
04	和合地景規劃設計顧問有限公司	吳長庚、黃晉榮
05		
06		
07		
08		

臺南市善化區溪美社區居民會議紀錄

目的：1、討論並擬訂臺南市善化區溪美社區農村再生計畫草案內容。

2、議決臺南市善化區溪美社區農村再生計畫草案。

3、推派農村再生社區組織代表。

地點：善化區溪美社區活動中心

時間：民國 105 年 3 月 13 日（星期日）下午 14 時 0 分

一、共同推派臺南市善化區溪美社區發展協會理事長施富卿為大會主席

主席：施富卿　　紀錄：胡村泱

二、對議程無意見

三、確認出席人數：

應出席之完成完整培根訓練結訓人員最少人數 20 人，

實際出席完成完整培根訓練結訓人員 31 人，

應出席成年居民最少人數 80 人，

實際出席成年居民 87 人，

符合出席人數之規定。

四、貴賓致詞：簡列(如光碟內容)

臺南市政府農業局　邱正忠

善化區公所　林佳蓉

和合地景規劃設計顧問有限公司 吳長庚 黃碧桑

五、農村再生計畫草案說明：簡列(如光碟內容)

臺南市善化區溪美社區發展協會總幹事　胡村泱

採包裹式表決

1. 環境景觀面向
2. 文化保存面向
3. 公共設施面向
4. 個人宅院面向
5. 產業發展面向
6. 生態保育面向

出席人員全數舉手通過

七、提名臺南市善化區溪美社區發展協會擔任本社區組織代表之團體

八、出席人員全數舉手鼓掌通過議決由臺南市善化區溪美社區發展協會團體為本社區組織代表

九、宣讀會議結論及決議事項

本次會議非常流暢順利全部決議事項依臺南市善化區溪美農村再生計畫草案，環境景觀面向，文化保存面向，公共設施面向實施，個人宅院面向，產業發展面向，生態保育面向。

十、臨時動議：無

十一、散會：　下午 14 時 55 分

簽證：　　紀錄：

臺南市善化區溪美社區居民會議照片

社區居民簽到

社區居民簽到

臺南市政府農業局邱正忠致詞

善化區公所林佳蓉致詞

溪美社區理事長施富卿致詞

總幹事胡村決說明農村再生計畫草案

溪美社區居民進行包裹式舉手表決

8. 其它（農村再生計畫申請自主檢查表）

臺南市善化區溪美社區農村再生計畫申請自主檢查表

序號	審查內容	是否符合	備註
一	農村再生計畫 1.社區基本資料 2.實施地區現況（範圍圖比例尺不得低於五千分之一相片基本圖） 3.農村社區發展願景及課題 4.整體發展構想 （1）社區整體環境改善。 （2）公共設施建設。 （3）個別宅院整建。 （4）產業活化。 （5）文化保存與活用。 （6）生態保育。 （7）土地分區規劃及配置公共設施構想 5.後續管理維護及財務規劃。 6.預期效益	 是■否□ 是■否□ 是■否□ 是■否□ 是■否□ 是■否□ 是■否□ 是■否□ 是■否□ 是■否□ 是■否□ 是■否□	（社區規模人口達 50 戶或 200 人以上，或原住民族地區及離島地區人口集居聚落達 25 戶或 100 人以上）
二	社區組織代表之立案證明文件。	是■否□	
三	社區參加培根計畫訓練之證明文件影本	是■否□	
四	召開社區居民會議通知公告	是■否□	
五	召開社區居民會議簽到簿 1.出席成年居民簽到簿須載明姓名、電話、地址及出生年月日。 2.出席者完成完整培根計畫訓練者，應特別加註。	是■否□	
六	社區居民會議紀錄應載明下列事項： 1.應完成完整培根計畫訓練最低之人數。 2.本次會議具完整培根計畫訓練結訓之人數。 3.本次會議成年居民之人數。 4.同意農村再生計畫及推派社區組織代表之人數。 5.相關意見及決議事項。	是■否□ 是■否□ 是■否□ 是■否□ 是■否□	

社區組織代表：臺南市善化區溪美社區發展協會　代表人：胡村泱 理事長

臺南市善化區溪美社區農村再生計畫草案公告

公告地點

1.社區活動中心公佈欄(臺南市善化區溪美里 71 號)

2.里辦公處公佈欄 3.隆安宮公佈欄

(臺南市善化區溪美里 71 號)(臺南市善化區溪美里 72 號)

9.計畫與相片影像光碟

農村再生計畫初審意見回應表

計畫名稱：臺南市善化區溪美社區農村再生計畫

初審單位：臺南市政府農業局

項次	農業局初審意見	回應說明
1	貴社區之計畫書內容及格式可參閱行政院農業委員會水土保持局編製之「農村再生計畫撰擬指南」撰寫。(計畫書排版全不齊，且字體字形須統一，請重新檢視修正) 計畫書請於後面加草案貳字及計畫書請採雙面列印並訂裝完成。	1.已依評審意見修正
2	請增補表目錄、圖目錄等；另計畫書內之「圖」、「表」請增加圖編號、圖標題及表編號、表標題，並將表標題放置表上方，圖標題放置於圖下方，計畫書內所提一併修正。	依照評審委員意見辦理
3	P2 社區整合方式建議增加推動組織編制圖（組別/長/員)，並請再加以詳述(會議討論內容)。 P5-10 社區整合參與方式工作會議及培根課程應補附相關研習或工程與活動成果照片佐證，以展現社區長期執行的動能。	依照評審委員意見辦理
4	P.11 有關社區位置、範圍及面積內容敘述是否正確請再查明；另社區範圍是否為溪美里範圍或者是溪美社區面積，請敘明。	1.溪美社區以溪美里為範圍 2.該兩項面積均為水土保持局提供, 318.83 公頃面積為社區國土利用現況.318.83 公頃則為社區土地使用分區及用地類別編定面

	P.11 本區總面積為 2.5777 平方公里與P.33所敘面積為 318.83 公頃與 P.36 所敘面積為 310.64 公頃-之表 10、表 11 所統計數字不符，請查明並修正。	積.
5	P.13 人口資料，請註明資料來源並更新至最新月份。(至 105 年 4 月底)並補充人口變化柱狀圖及資料來源。 P13 宗教信仰之廟宇分佈應繪製分佈圖，並加以敘述其文化歷史、典故、來源及慶典日期。 P14 社區特色活動之社區組織應詳加敘述成立宗旨，以及如何與社區結合。	依照評審委員意見辦理
6	P.19 如何定調文化景觀之獨特之建築風格、特色建物、街道或場域、文化遺跡或風貌、產業景觀等，文字說明應詳細，並以照片呈現。(計畫書內容敘述不足)(應不可以圖表帶過) P.24 自然環境資源調查(一)地形敘述說明是否正確並繪製空間分佈圖。(社區地圖概念)	依照評審委員意見辦理
7	P.24「水文」、氣候「溫度」、「雨量」等節，應再補充更加詳細，並請註明資料來源 。 P.26 氣候(溫度、雨量)歷年來數據變化，資料請量化，並以圖表表示。	依照評審委員意見辦理

8	P.27 社區內景觀(觀光遊憩)方面如何點、線、面串聯成為一體，並要詳細敘述說明。並將敘述納入農村再生計畫中。	依照評審委員意見辦理
9	P.37「產業型態」內容應將農作產物的範圍或位置呈現於「空間分佈圖」中。 P.37-38 社區產業發展具體作為方案為何？要詳加敘述說明。	依照評審委員意見辦理
10	P.38 公共設施之「社區現有公共設施」位置示意圖應再清析點，需與圖片互相結合；交通運輸請補繪「社區內重要交通導覽圖」。	依照評審委員意見辦理
11	P42「住宅使用」建議將合院式住宅繪製成分佈圖，並略述其數量、保存及使用情形。	依照評審委員意見辦理
12	P43 本社區或鄰近社區近年來是否易淹水？有無淹水災害記錄？計畫書未詳加敘述清楚，請補充。	依照評審委員意見辦理
13	P49 社區各項硬體設施合宜適當，不要為爭取經費而做過多、過大的硬體設施反而破壞景觀，以改善社區生活環境為主，提昇居住品質為輔。	依照評審委員意見辦理
14	P51 產業活化建議更具體的鎖定什麼為社區主要、次要特色產品來規劃進行。	依照評審委員意見辦理

15	P52 文化保存與活用之各種技藝及訓練導覽研習是否需召募志工？社區年青人力是否能接續傳承。	依照評審委員意見辦理
16	P59 財務計畫表內社區提案名稱太籠統，建議以地名來命名排水及道路改善、社區綠美化等案。 P59~63 社區財務計畫表，不同年度之實施項目相同者，實施內容應依不同年度做循序進度調整，請再重新檢視實施內容並修正。 P59~63 社區財務計畫表中：1.建議執行單位為水保局或社區協會。2.實施項目應註明工程名稱。3.社區執行硬體項目時應加註〝僱工購料〞四字。4.實施內容應註：實施地點、範圍、面積。 P.49 第四章整體發展構想要以「必要性」、「公益性」、「安全性」、「生態性」為撰寫原則。 P.49 請審酌社區發展之需要及社區能量，編排每年度執行計畫，並請考量各面向(生產、文化、生態、環境改善…等)均衡發展之下。	依照評審委員意見辦理
17	建議社區可將農村行銷服務相關建置納入社區計畫。	依照評審委員意見辦理
18	目錄之附件部分第 1 點社區範圍圖之(1 份不得小於五千分之一原比例尺之相片基本圖送縣市府審查)等字樣，請	依照評審委員意見辦理

	刪除	
19	附件請補附社區範圍圖（1/5000之比例尺之相片基本圖）並將界線線條加粗，以利辨識。(請逕行向行政院農業委員會水土保持局索取資料)。	依照評審委員意見辦理
20	請將本表（農村再生計畫初審意見回應表）以及後續審查過程之意見回應表依序納入報告書附件內。 附件內相關資料需裝訂於計畫書內最後頁。	依照評審委員意見辦理
21	社區公約制定會議，請於計畫審查核定後召開，並依據農村社區辦理訂定社區公約作業方式之規定辦理，其作業方式資料請逕行自行政院農業委員會水土保持局網站下載參閱使用。	依照評審委員意見辦理
22	後續管理維護及財務計畫，建議有受益者回饋機制，確保社區永續發展。	依照評審委員意見辦理
23	農村再生計畫之設施施作地點之土地使用，請先行取得土地所有權人同意，以免爾後施工產生困擾。	依照評審委員意見辦理
24	請提供公告地點及地址等相關資料，以利本局辦理公告閱覽事宜。(公告地點至少3處以上)	依照評審委員意見辦理
25	請檢附社區居民會議照片或攝影檔，產業文化或社區活動照片及貴社區農村再生草	依照評審委員意見辦理

	案電子檔及附件等相關電子檔案光碟1片。	
26	計畫書中「臺」南市善化區的「臺」請統一更正為「臺」，計畫書內所提一併修正。	依照評審委員意見辦理
27	P.44 3-1 社區發展願景應將社區整體規劃發展方向論述，並如何達成「樂活美」之願景。 P.46 3-2 社區發展課題既然有對策說明就應有解決方法；社區發展願景及課題對策的內容應落實在4年度財務計畫中。	依照評審委員意見辦理
28	P.53、4-7 土地分區規劃及配置公共設施構想應敘述功能分區名稱及構想圖，並用文字詳加敘明農村生活、生產、生態、文化發展區議題且圖片須清析。(建議構想圖放大尺寸)	依照評審委員意見辦理
29	P.53 4-6 生態保育說明社區所擁有之生態資源及保育重點，並提出具體之保育構想或行動方案；生態保育設施包含「符合低碳社區精神」及「再生能源設施」等。	依照評審委員意見辦理
30	有關社區居民會議簽到簿資料應依個資法作適當遮蔽。(含戶籍地址、聯絡電話、出生日期)	依照評審委員意見辦理

農村再生計畫複審意見回應表

審查會議：臺南市善化區溪美社區農村再生計畫現勘暨審查小組會議

計畫名稱：臺南市善化區溪美社區農村再生計畫

審查委員	項次	農業局複審意見	回應說明
陳坤宏委員	1	對於社區農村再生計畫應修正事項(含文字修正): P.31-34"潭浦春曉”等多張老照片，須註明出處。	依委員意見已註明出處
	2	P.42 針對曾文、芋厝寮、新社三處廢庄，建議可於遺址處設立解說牌，加以紀念。	於 p99 第四年計畫文化調查保存與導覽培訓活用執行時,依委員意見辦理設立解說牌，加以紀念。
	3	P.55 圖 17 文化地圖圖中文字不清晰，宜改進。	已拉大改善
	4	P.27，49 有關產業型態之敘述，缺乏各種農產品(如蔗糖、胡麻等)之種植面積與產量之數據，宜改進。	依照委員意見已作修正
	5	隆安宮埤塘規劃為親水公園，可行性高，惟須注意安全性，以及廢棄豬舍可再利用(例如賞景點、咖啡小棧等)，同時設置太陽能節能設備。	於第一年計畫隆安宮廟前埤塘整建 p90 增列，3.埤塘景觀規劃為親水公園 4.以廢棄豬舍再利用為賞景點、咖啡小棧等，同時設置太陽能節能設備。執行細部規劃時依委員意見辦理
	6	建議設置社區地圖，同時加強景點指示系統，甚至設置 QRcode 。	1.目前三合驛站公園已設置社區地圖 2.於第一年計畫文化紀錄保存與活用計畫 p93 執行時增列 2.於社區各景點，設置社區文化地圖與導覽地圖、指示系統及設置 QRcode 。
	7	本社區風景優美，環境清幽且文風鼎盛，宜多著墨文化藝術層面之規劃，例如社區 "種菊花"，意喻"考中舉人"之意涵。	1. 於第一年計畫環境綠美化 p91 增列 1 親水公園、森林公園、公誠一村等社區環境,並以文化藝術層面綠美化規劃 2.社區 "遍植菊花"，意喻"

			考中舉人"之意涵。 2.於第二年計畫社區公園環境綠美化 p94，三合驛站公園、蔗鐵步道公園、王家古厝園區等並以文化藝術層面綠美化規劃 3.於第一年計畫文化紀錄保存與活用 p93　6.社區文化藝術祭典及節慶活動，增加文化活動及展演活動，規劃執行時依委員意見增加文化藝術設計及展演活動
	8	小葉欖仁森林公園植栽林相極佳，且已有休閒座椅，建議增加一處出口，且與對面空地一併規劃，同時提供停車空間，以及辦理活動吸引人潮。	於第三年計畫公園遊憩區停車空間 p97 1.隆安宮.親水公園. 森林公園等設置停車空間 2.森林公園於南 122 道路規劃增設出入口 3.於溪美郵局旁善化糖廠用地協商整地規劃停車空間 4.於第二年計畫社區文化保存與設計活用 p96　4.辦理社區輕旅遊及社區節慶活動吸引人潮參與
曾憲嫻委員	1	對於社區農村再生計畫應修正事項(含文字修正): 社區資源豐富，願景目標清楚。為部分圖說固資(P51 圖 I5)變形，建議微調。	依照委員意見已作修正
	2	對於本計畫後續推動之具體建議: 社區涉及許多臺糖的設施用地，建立共識、持續共創，是永續的重要方式。	依照委員意見辦理，計畫各項規劃推動時持續與臺糖協調設施用地，建立共識、持續共創、永續的發展。
	3	小葉攬仁森林公園的座椅材質，排水問題若能解決，將形成有特色的場所。	於第一年計畫 p91 環境綠美化，3.改善森林公園的座椅材質，排水問題。依照委員意見於細部計畫規劃及實際執行時辦理

	4	年輕人回鄉、在地工藝結合景觀改造，值得鼓勵。	依照委員意見 於第一年計畫 p92 傳統文化技藝保存與活用 2.鼓勵文化技藝年輕人回鄉參與社區營造
	5	本計畫執行應注意事項: 景觀綠美化的項目，注意以原生植物，極簡的方式處理為佳。	於第一年計畫 p91 環境綠美化，4.景觀綠美化的項目，以原生植物，極簡的方式處理。依照委員意見於計畫執行時辦理
	6	個別宅邸(百年未到文化資產層級，但形式作法均優美，擔心屋架損壞)建議可嘗試電請文化局文建科的歷史老屋獎勵補助。	依照委員意見辦理 另以計畫申請文化局文建科的歷史老屋獎勵補助協助整建。
蔡秀旺委員	1	對於社區農村再生計畫應修正事項(含文字修正): 尚無意見 對於本計畫後續推動之具體建議:	
	2	1.尚無意見。 本計畫執行應注意事項: I．再生計畫草案 P71，所作「意象塑造」如為建築物或雜項工作物，應請依法申請建築執照。	依照委員意見，所作「意象塑造」為建築物或雜項工作物時，依法申請建築執照。
陳世仁委員	1	對於社區農村再生計畫應修正事項(含文字修正): 1．有關公共設施施作位置，如建設經費無法一次到住，建議這 37 個位置應排列優先順序。	依照委員意見已作修正
	2	對於本計畫後續推動之具體建議: 1.後續欲推動的計劃相當多且分散社區各區域，日後維護將是一件重大的工作，請考量任何建設爭取的同時，應一併考量為維護管理的能力。	依照委員意見辦理 1.本計畫於第五章後續管理維護及財務計畫中，已訂立管理維護辦法及編制維護管理組 2.目前社區有三家企業協助認養公園維護 3.計畫推動後成立社區區域經濟發展體系維護該區景觀設施

	3	本計畫執行應注意事項: 1.應注意計劃的執行，能更多社區居民的參與。	依照委員意見辦理 1.於計畫各階段規劃及執行時召開社區座談會
陳心穎委員	1	對於社區農村再生計畫應修正事項(含文字修正): 1.P.20 不當分行請合併，例如「聖誕千秋」後面應緊接著「日擲筊…」」等。	依照委員意見已作修正
	2	2.P.20 倒數第 3 行有縮排，與其他段落不一致，請刪除前面空格。	依照委員意見已作修正
	3	3.P.31-34「一、」潭浦春曉,「二、」塔水鳴琴…「八、」廣場晨操，請將標號系統改成「1. 2. "8．」，以免階層混亂。	依照委員意見已作修正
	4	4.P.49 比「麟」弓「鄰」。	依照委員意見已作修正
	5	5.P.54 混「泥」土舟「凝」。	依照委員意見已作修正
	6	6.P.67（ 三)請改為(四） 。	依照委員意見已作修正
	7	7.P.70-74 標號請統一(1)→38 ;(2) →39 ;(3) →40 ;(4) →41 。	公共設施建設為 37 項，餘為說明圖。說明圖已重新插置該相關項目中作說明
	8	對於本計畫後續推動之具體建議: 1．本社區具有發展潛力，所提之計畫具體及具有前景，更難得為各種資源豐富，如糖鐵、糖廠、老建築、返鄉青年、藝術家、志工及環境意識，相當值得支持。	依照委員意見辦理
	9	2．所提營造點部分大有可為，建議部分項目先做調整及規劃案，做全面性考量，再逐年推動，例如「糖廠及隆安宮水環境規劃」、「糖鐵環狀動線計畫」等，因此建議在財務計畫表宜再調整、增加。	依照委員意見辦理

	10	本計畫執行應注意事項: 1. (P. 90-95)財務計畫表之建議執行單位「水保局」建議改 為「公部門」。	依照委員意見已作修正
黃宏文委員	1	對於社區農村再生計畫應修正事項(含文字修正): 1．原則上無具體應修正事項。 本計畫執行應注意事項: 1.建議善用在地優勢資源一善化糖廠，結合企業力量，開拓社區發展可能性，可針對臺糖當前核心政策研究如何配合推動"循環經濟"，並加強推動製糖系列活動，發展成為地方重要節慶。	於第一年計畫 p92 社區產業活化，結合臺糖發展核心產業文化方向增列實施內容，社區其他投入資源更改為「善化糖廠及社區居民之共同參與」 3.結合糖業生產及在地文化，發展糖業社區生態博物館，塑造在地獨特文化經濟優勢 4.結合地方廟宇節慶謝公願與糖廠開工停工製糖系列節慶活動 5.結合糖產業發展暑夏糖冰品祭
	2	2．發展社區產業之餘，建議可重視既有之服務設計改善，如共餐服務改善等。	於第二年計畫 p95 社區產業活化增列 5.社區生產產品提供社區關懷據點辦理共餐及社區輕旅遊餐食
	3	本計畫執行應注意事項: 1．除黃金人口鼓勵參與社區活動外，更應重視青年返鄉、友善環境營造，或者協助新農人參與社區產業，建議可先由社區人力資源調查做起。	依照委員意見辦理 於第一年實施項目 p93 增列第十四件「社區人力資源調查」，件數更改為 50 件 1.調查建立社區青年返鄉、參與友善環境營造人員 2.協助新農人參與社區產業
	4	2.文史調查資料之製作時數位化保存與應用。	依照委員意見辦理 1.於第四年計畫文化調查保存與導覽培訓活用 p99 增列 6.文史調查資料之製作數位化保存與應用。
	5	3.風味餐研發應注意推廣目的為在地農特產品面非餐本身。	依照委員意見辦理 於第一年計畫社區產業活化實施內容更改實施內容為 1.推廣社區農特產品胡麻、糖業、粉薯等 2.研發社區農特產品加工及風味餐

			研發推展產業、食品包裝設計
馮芳琬委員	1	對於本計畫後續推動之具體建議: 1．埤塘之規劃可建設步道，若能有草坪提供孩童活動更佳，桃園八德埤塘生態公園可做參考，桃園有許多埤塘公園均可參考。	依委員意見 1.p90 隆安宮埤塘已有步道規劃 p94 善化糖廠埤塘計畫建設步道，草坪提供休閒遊憩空間 2.計畫前往桃園八德埤塘生態公園參訪
	2	2．社區在公共設施方面缺乏，若能成功通過農村再生計畫，可參考參加地政局推廣之農村社區土地重劃。	感謝委員意見 1.缺乏之社區公共設施，視成功通過農村再生計畫，社區另提計畫參加地政局推廣之農村社區土地重劃。
楊慕君委員	1	對於社區農村再生計畫應修正事項(令文字修正): 1.P6．組織編制圖會記組，請修正會計組;社區整合方式第二段第 2 行請填寫次數。	依照委員意見辦理 1.組織編制圖之「會記組」已更正為會計組 計經過 29 次各式會議討論
	2	2.組織圖最左列關懷照顧據點與「圖一」重疊壓字，請調整。 對於本計畫後續推動之具體建議: 1.溪美社區如同其名，美麗整潔又具特色，對本計畫內容支持，且樂觀其成，過幾年重遊能看到更優美更環保低碳的社區。但停車空間建議，溪美農場農作產品以自然農耕法或食農教育為立基，不宜以無毒或有機農產品為稱，因未受檢驗及規範種植，易受挑戰及質疑。	感謝委員意見 依委員意見溪美農場農作產品已更改為，以自然農耕法及食農教育
	3	2.溪美大排生態保護區，須優先評估大排汙水來源，必要時在上游截流淨化，才能更進一步規劃親水及安全的休閒空間，更可協調糖廠是否認養管理維護永續使用。	依照委員意見 1.於第一年計畫生態調查保育 p93 實施項目增列實施內容，3.針對溪美大排生態保護區汙水來源調查，提供截流淨化及親子休閒空間規畫維護管理協調增列善化糖廠

	4	本計畫執行時應注意事項： 1．施工時請依環保相關規定執行。	依照委員意見於計畫推動時依環保相關規定執行辦理
莊金城委員	1	對於本計畫後續推動之具體建議: 1.今年農村再生改以擴大地方參與，打造全民農業競爭力，可從地方特色產業胡麻及蔗糖的發展，增加當地農民收入，同時讓年輕人願意留在自己的家鄉打拚。	依照委員意見辦理 於第一年計畫社區產業活化 p92 實施內容更改實施內容為 1.推廣社區農特產品胡麻、糖業、粉薯等 2.研發社區農特產品加工及風味餐研發推展產業、食品包裝設計 3.結合糖業生產及在地文化，發展糖業社區生態博物館，塑造在地獨特文化經濟優勢 3.結合地方廟宇節慶謝公願與糖廠開工停工製糖系列節慶活動 4.結合糖產業發展暑夏糖冰品祭 擴大地方參與，打造全民農業競爭力，可從地方特色產業胡麻及蔗糖的發展，增加當地農民收入 5.於 p93 頁讓年輕人願意留在自己的家鄉打拚。於第一年實施項目增列第十四件「社區人力資源調查」1.調查建立社區青年返鄉、參與友善環境營造人員 2.協助新農人參與社區產業
	2	本計畫執行應注意事項: 1．本計畫執行以社區核心聚落為主，同時以具有公益性土地取得容易為優先考量。	依照委員意見計畫優先順序編列執行以社區核心聚落為主，同時以容易取得具有公益性土地為優先處理考量。
楊婉慧委員	1	對於本計畫後續推動之具體建議: 1．建議社區可結合社區發展願景，加註一句社區願景 SOLOGAN 。例如「溪美社區正環保」或「溪美樂活美」"等。	依照委員意見於社區願景加註「溪美樂活美」。

	2	2.社區公誠一村可與二村、三村結合，一起跨域發展，更有發展空間。	目前已有社區集村農舍晶鄉村(二村）、鄉景莊園拓樸管理委員會成員加入社區發展協會共同討論區域空間發展
	3	3.年輕人回鄉也是一種亮點，可做為一個起點，吸引更多年輕人回來，凝聚認同感。	依照委員意見於第一年實施項目 p93 增列第十四件「社區人力資源調查」 1.調查建立社區青年返鄉、參與友善環境營造人員 2.協助新農人參與社區產業
	4	4.社區內傳統技藝很多，可以舉辦陶藝 DIY，或太鼓國樂成果展，吸引人潮引入遊客，增加收入。	依照委員意見於 p96 第二年計畫第二期文化技藝保存與活用實施內容增列 2.舉辦陶藝 DIY、太鼓國樂成果展，吸引人潮引入遊客，增加收入。
	5	5.社區志工很多，認同咸很強，值得鼓勵。建議可利用陶藝等來製作告示牌，揭示社區志工的努力與凝聚力。	依照委員意見於第二年社區導覽意象塑造，實施內容增列 2.利用陶藝製作告示牌，揭示社區志工的努力與凝聚力。
蘇鴻昌委員	1	封面正式提送(草案)二字可移除。	依照委員意見已修正
	2	P.1 建議申請組織或團體-增補登記案號及設立地址。	依照委員意見已增列
	3	P.16 圖 2 社區位置圖己長變形。	依照委員意見已修改
	4	P.19 「臺」與「臺」字統-使用為宜，請調整。	依照委員意見已修改
	5	P.26 社區特色活動建議將產業部分依季節、月份清楚列入盤點紀錄更佳。	依照委員意見已修改
	6	P.27 社區特色活動預定割稻飯及風味餐，許多社區皆有推出，如何與在地獨特的資源融入(粉薯粉、蔗糖粉、芝麻粉、米麩粉、花生粉）創新很重要，例如傳統 ·「五行」的概念(蔬菜青、粉薯白、西瓜赤，蔗糖黑、胡麻黃等等)。	依照委員意見已修改 P27 增列 同時發展在地獨特產業及衍生產品。

	7	P.49 建議農作概況表、公共設施一覽表登載年月日或起訖時間和資料來源。	依照委員意見已修改
	8	P.54 傳統農宅與現代農宅並存普遍，如何持續保留及廢材再利用應融入思考，例如:紅磚、木、竹等材料。	依照委員意見已修改 P54 增列 傳統農宅應持續保留與維護，廢材如紅磚、木、竹可再利用。
	9	P.55 建議社區發展願景:溪麗樂活真善美(曾文溪畔、亮麗、快樂、活力、純真、善化、美麗)之天地人思考，以建構更為生活舒適的農村環境，並具有地方特色的獨佔性目標為宜。	依照委員意見已修改
	10	P，58 與臺糖關係密不可分，各項規劃是否已接洽口頭同意提供社區認養使用，請再確認為宜。	本計畫與臺糖相關事項事前已知會再規劃本計畫核定後回另函文臺糖公司核備之。
	11	P.6o & p.65 課題三:埤塘發展生態教育及淨化池，未來應多加考慮其安全性設備和標語立牌設施。	依照委員意見增列 1.於第一年隆安宮廟前埤塘及第二年善化糖廠埤塘增列 5.做為生態遊憩區以及生態教育及教育地點與淨化池。 2.計畫實施時安全性設備和標語立牌設施做詳盡規劃。
	12	P.61 &P.71 停車「場」;停車「位」建議其文字置換為停車「空間」為宜。	依照委員意見已修正
	13	P.61 課題七:展售地點亦須注意整體的配套動線及環境設施之評估，以免無人潮窘境發生而形同虛設情況發生。	依照委員意見後續規劃展售地點整體的配套動線及環境設施將審慎評估
	14	P.68 溪美農場為環境優美無汙染的聖地，建議朝向環境教育目標前進，全面發展生態教育場域及供應	依委員意見 1.目前更改為(五)結合農業生態景觀創造節能環保自然農耕法健康樂

		無毒(檢驗認證)質優的農產品為目標邁進。	活社區。 2.朝向環境教育目標前進,全面發展生態教育場域 3.並將來積極申請（檢驗認證）的質優農產品為目標邁進。
	15	P.72 公誠一村(又--春)環境相當優美，如何善加利用很重要，可結合各大專院校之設計科系進駐規劃與社區發展相輔相成。	目前與長榮大學、臺糖、區公所於暑期合辦國小糖文化體驗營
	16	P.77 & P.90 產業活化的第一年度到第四年度之規劃建議軟硬兼施進行為宜，前整備訓練，後續的創意翻轉(人文地產景)面向均衡運用發展，施作構想應再詳細討論對外之整合行銷傳播的進行方式。	依照委員意見 1.產業活化 第一年度到第四年度之規劃已依建議做調整 2.p91社區入口意象建置即以五營意象建置，東營(青旗)善化糖廠糖意象、南營(赤旗)社內平埔族目加溜灣社及沈光文意象、西營(白旗)曾文舊庄意象、北營(黑旗)曾文溪及進興堂楊府元帥意象、中營(黃旗)溪美意象
	17	P.91著手思考每年產業開發如何創新，在第一年應先建立社區自有品牌，以提高商品識別能見度，將所建立品牌形象、商標登記及標章等納入年度計畫中。後續再去思考產業改良加工研習、創新特色研發，以及配套的包裝規劃設計與整合行銷推廣內容商討為宜。	依照委員意見在p92第一年計畫已修正 2.推廣建立社區自有品牌,以提高商品識別能見度,將所建立品牌形象、商標登記及標章。第二年p97修正為 4.產業改良加工研習、創新特色研發,以及配套的包裝規劃設計與整合行銷
	18	P.93日式建築、王家古厝整修或整建可納人文化局及各局處共同協助。	日式建築、王家古厝整修、整建社區另以計畫申請文化局及各局處共同協助。