

RLRP04120

新舊里鄰門牌對照表

戶政所別：臺南市府東戶政事務所

調整日期：107年01月29日

行	政	調整前	省市縣市：臺南市	鄉鎮市區：東區	村里：富裕里	鄰：001鄰
區	劃	調整後	省市縣市：臺南市	鄉鎮市區：東區	村里：富裕里	鄰：002鄰

序號	調整之街路門牌	錯誤註記	序號	調整之街路門牌	錯誤註記
1	東門路二段269巷1號		2	東門路二段269巷3號	
3	東門路二段269巷5號		4	東門路二段269巷7號	
5	東門路二段269巷9號		6	東門路二段269巷11號	
7	東門路二段269巷13號		8	東門路二段269巷15號	
9	東門路二段269巷17號		10	東門路二段269巷19號	
11	東門路二段269巷21號		12	東門路二段269巷23號	
13	東門路二段269巷25號		14	東門路二段269巷27號	
15	東門路二段269巷29號		16	東門路二段271號	
17	東門路二段273號		18	東門路二段275號	
19	東門路二段277號		20	東門路二段279號	
21	東門路二段281號		22	東門路二段285號	
23	東門路二段289號		24	東門路二段291號	





新舊里鄰門牌對照表

RLRP04120

戶政所別：臺南市府東戶政事務所

調整日期：107年01月29日

行 區	政 劃	調整前	省市縣市：臺南市	鄉鎮市區：東 區	村里：富裕里	鄰：001 鄰
		調整後	省市縣市：臺南市	鄉鎮市區：東 區	村里：富裕里	鄰：013 鄰

序 號	調 整 之 街 路 門 牌	錯 誤 註 記	序 號	調 整 之 街 路 門 牌	錯 誤 註 記
1	東門路二段239巷30號		2	東門路二段269巷2號	
3	東門路二段269巷4號		4	東門路二段269巷6號	
5	東門路二段269巷8號		6	東門路二段269巷10號	
7	東門路二段269巷12號		8	東門路二段269巷14號	
9	東門路二段269巷16號		10	東門路二段269巷18號	
11	東門路二段269巷20號		12	東門路二段269巷22號	
13	東門路二段269巷24號		14	東門路二段269巷26號	
15	東門路二段269巷28號		16	東門路二段269巷30號	
17	東門路二段269巷32號		18	東門路二段269巷34號	
19	東門路二段269巷36號		20	東門路二段269巷38號	
21	東門路二段269巷40號		22	東門路二段269巷42號	
23	東門路二段269巷44號				

臺南市府東





新舊里鄰門牌對照表

RLRP04120

戶政所別：臺南市府東戶政事務所

調整日期：107年01月29日

行 區	政 劃	調整前	省市縣市：臺南市	鄉鎮市區：東 區	村里：富裕里	鄰：004 鄰
		調整後	省市縣市：臺南市	鄉鎮市區：東 區	村里：富裕里	鄰：003 鄰

序 號	調 整 之 街 路 門 牌	錯誤 註記	序 號	調 整 之 街 路 門 牌	錯誤 註記
1	東門路二段239巷19號		2	裕農路24號	
3	裕農路26號		4	裕農路28號	
5	裕農路30號		6	裕農路32號	
7	裕農路34號		8	裕農路36號	
9	裕農路38號		10	裕農路40號之1	
11	裕農路40號之2		12	裕農路40號之3	
13	裕農路40號之4		14	裕農路40號之5	
15	裕農路40號之6		16	裕農路46號	
17	裕農路46巷5號		18	裕農路50號	
19	裕農路52號		20	裕農路54號	
21	裕農路56號		22	裕農路56號二樓	
23	裕農路56號三樓		24	裕農路56號四樓	
25	裕農路56號五樓		26	裕農路56號六樓	
27	裕農路56號七樓		28	裕農路56號地下一層	

臺南市府東戶政事務所





新 舊 里 鄰 門 牌 對 照 表

RLRP04120

戶政所別：臺南市府東戶政事務所

調整日期：107年01月29日

行 政 區 劃	調整前	省市縣市：臺南市	鄉鎮市區：東 區	村里：富裕里	鄰：004 鄰
	調整後	省市縣市：臺南市	鄉鎮市區：東 區	村里：富裕里	鄰：003 鄰

序 號	調 整 之 街 路 門 牌	錯 誤 註 記	序 號	調 整 之 街 路 門 牌	錯 誤 註 記
29	裕農路58號		30	裕農路58號二樓	
31	裕農路58號三樓		32	裕農路58號四樓	
33	裕農路58號五樓		34	裕農路58號六樓	
35	裕農路58號七樓		36	裕農路58之1號	
37	裕農路58之2號		38	裕農路58之3號	
39	裕農路58之5號		40	裕農路58之6號	
41	裕農路58之7號				

臺南市府東戶政事務所





新舊里鄰門牌對照表

RLRP04120

戶政所別：臺南市府東戶政事務所

調整日期：107年01月29日

行 區	政 劃	調整前	省市縣市：臺南市	鄉鎮市區：東 區	村里：富裕里	鄰：005 鄰
		調整後	省市縣市：臺南市	鄉鎮市區：東 區	村里：富裕里	鄰：014 鄰

序 號	調 整 之 街 路 門 牌	錯 誤 註 記	序 號	調 整 之 街 路 門 牌	錯 誤 註 記
1	裕農路104號		2	裕農路106號	
3	裕農路108號		4	裕農路110號	
5	裕農路112號		6	裕農路114號	
7	裕農路116號		8	裕農路118號	
9	裕農路120號		10	裕農路122號	
11	裕農路124號		12	裕農路126號	

臺南市府東戶政事務所





新舊里鄰門牌對照表

RLRP04120

戶政所別：臺南市府東戶政事務所

調整日期：107年01月29日

行 政 區 劃	調整前	省市縣市：臺南市	鄉鎮市區：東 區	村里：富裕里	鄰：006 鄰
	調整後	省市縣市：臺南市	鄉鎮市區：東 區	村里：富裕里	鄰：014 鄰

序 號	調 整 之 街 路 門 牌	錯誤 註記	序 號	調 整 之 街 路 門 牌	錯誤 註記
1	裕農路288巷2號		2	裕農路288巷4號	
3	裕農路288巷6號		4	裕農路288巷8號	
5	裕農路288巷10號		6	裕農路288巷12號	
7	裕農路288巷14號		8	裕農路288巷16號	
9	裕農路288巷18號		10	裕農路288巷22號	
11	裕農路288巷28號		12	裕農路288巷52號	
13	裕農路288巷54號		14	裕農路288巷56號	
15	裕農路288巷58號		16	裕農路288巷62號	
17	裕農路288巷64號		18	裕農路288巷64號之1	
19	裕農路288巷66號		20	裕農路288巷68號	

臺南市府東





RLRP04120

新舊里鄰門牌對照表

戶政所別：臺南市府東戶政事務所

調整日期：107年01月29日

行 政 區 劃	調整前	省市縣市：臺南市	鄉鎮市區：東 區	村里：富裕里	鄰：007 鄰
	調整後	省市縣市：臺南市	鄉鎮市區：東 區	村里：富裕里	鄰：006 鄰

序 號	調 整 之 街 路 門 牌	錯誤 註記	序 號	調 整 之 街 路 門 牌	錯誤 註記
1	裕農路288巷60弄1號		2	裕農路288巷60弄2號	
3	裕農路288巷60弄3號		4	裕農路288巷60弄5號	
5	裕農路288巷60弄6號		6	裕農路288巷60弄7號	
7	裕農路288巷60弄8號		8	裕農路288巷60弄9號	
9	裕農路288巷60弄10號		10	裕農路288巷60弄11號	
11	裕農路288巷60弄12號		12	裕農路288巷60弄13號	
13	裕農路288巷60弄14號		14	裕農路288巷60弄15號	
15	裕農路288巷60弄16號		16	裕農路288巷60弄17號	
17	裕農路288巷60弄18號		18	裕農路288巷60弄19號	
19	裕農路288巷60弄20號		20	裕農路288巷60弄23號	
21	裕農路288巷60弄25號		22	裕農路288巷60弄26號	
23	裕農路288巷60弄27號		24	裕農路288巷60弄29號	
25	裕農路288巷60弄31號		26	裕農路288巷60弄32號	
27	裕農路288巷60弄33號		28	裕農路288巷60弄35號	





新舊里鄰門牌對照表

RLRP04120

戶政所別：臺南市府東戶政事務所

調整日期：107年01月29日

行 區	政 劃	調整前	省市縣市：臺南市	鄉鎮市區：東 區	村里：富裕里	鄰：007 鄰
		調整後	省市縣市：臺南市	鄉鎮市區：東 區	村里：富裕里	鄰：006 鄰

序 號	調 整 之 街 路 門 牌	錯誤 註記	序 號	調 整 之 街 路 門 牌	錯誤 註記
29	裕農路288巷60弄37號				

臺南市府東戶政事務所







新舊里鄰門牌對照表

RLRP04120

戶政所別：臺南市府東戶政事務所

調整日期：107年01月29日

行 區	政 劃	調整前	省市縣市：臺南市	鄉鎮市區：東區	村里：富裕里	鄰：009鄰
		調整後	省市縣市：臺南市	鄉鎮市區：東區	村里：富裕里	鄰：006鄰

序 號	調 整 之 街 路 門 牌	錯 誤 註 記	序 號	調 整 之 街 路 門 牌	錯 誤 註 記
1	裕農路288巷70弄2號		2	裕農路288巷70弄6號	
3	裕農路288巷70弄8號之1		4	裕農路288巷70弄10號	
5	裕農路288巷70弄20號		6	裕農路288巷70弄22號	
7	裕農路288巷70弄28號		8	裕農路288巷70弄30號	
9	裕農路288巷70弄32號		10	裕農路288巷70弄34號	
11	裕農路288巷70弄36號		12	裕農路288巷70弄38號	

臺南市府東戶政事務所





新舊里鄰門牌對照表

RLRP04120

戶政所別：臺南市府東戶政事務所

調整日期：107年01月29日

行 區	政 劃	調整前	省市縣市：臺南市	鄉鎮市區：東 區	村里：富裕里	鄰：009 鄰
		調整後	省市縣市：臺南市	鄉鎮市區：東 區	村里：富裕里	鄰：008 鄰

序 號	調 整 之 街 路 門 牌	錯 誤 註 記	序 號	調 整 之 街 路 門 牌	錯 誤 註 記
1	裕農路288巷70弄40號		2	裕農路288巷70弄42號之1	
3	裕農路288巷70弄46號		4	裕農路288巷70弄48號	
5	裕農路288巷70弄50號		6	裕農路288巷70弄52號	
7	裕農路288巷70弄54號		8	裕農路288巷70弄60號	
9	裕農路288巷70弄62號		10	裕農路288巷70弄64號	
11	裕農路288巷70弄64號之1		12	裕農路288巷70弄64號之2	
13	裕農路288巷70弄64號之3				

臺南市府東戶政事務所





新舊里鄰門牌對照表

RLRP04120

戶政所別：臺南市府東戶政事務所

調整日期：107年01月29日

行	政	調整前	省市縣市：臺南市	鄉鎮市區：東區	村里：富裕里	鄰：010鄰
區	劃	調整後	省市縣市：臺南市	鄉鎮市區：東區	村里：富裕里	鄰：007鄰

序號	調整之街路門牌	錯誤註記	序號	調整之街路門牌	錯誤註記
1	東門路二段301巷37號		2	東門路二段301巷39號	
3	東門路二段301巷41號		4	東門路二段301巷41號二樓	
5	東門路二段301巷41號三樓		6	東門路二段301巷41號四樓	
7	東門路二段301巷41號五樓				

臺南市府東戶政事務所





新舊里鄰門牌對照表

RLRP04120

戶政所別：臺南市府東戶政事務所

調整日期：107年01月29日

行 區	政 劃	調整前	省市縣市：臺南市	鄉鎮市區：東 區	村里：富裕里	鄰：011 鄰
		調整後	省市縣市：臺南市	鄉鎮市區：東 區	村里：富裕里	鄰：007 鄰

序 號	調 整 之 街 路 門 牌	錯誤 註記	序 號	調 整 之 街 路 門 牌	錯誤 註記
1	裕豐街5 4巷1 6號		2	裕豐街5 4巷1 6號二樓	
3	裕豐街5 4巷1 6號二樓之1		4	裕豐街5 4巷1 6號二樓之2	
5	裕豐街5 4巷1 6號二樓之3		6	裕豐街5 4巷1 6號三樓	
7	裕豐街5 4巷1 6號三樓之1		8	裕豐街5 4巷1 6號三樓之2	
9	裕豐街5 4巷1 6號三樓之3		10	裕豐街5 4巷1 6號四樓	
11	裕豐街5 4巷1 6號四樓之1		12	裕豐街5 4巷1 6號四樓之2	
13	裕豐街5 4巷1 6號四樓之3		14	裕豐街5 4巷1 6號五樓	
15	裕豐街5 4巷1 6號五樓之1		16	裕豐街5 4巷1 6號五樓之2	
17	裕豐街5 4巷1 6號五樓之3		18	裕豐街5 4巷1 6號六樓	
19	裕豐街5 4巷1 6號六樓之1		20	裕豐街5 4巷1 6號六樓之2	
21	裕豐街5 4巷1 6號六樓之3		22	裕豐街5 4巷1 8號	
23	裕豐街5 4巷2 0號		24	裕豐街5 4巷2 2號	
25	裕豐街5 4巷2 4號		26	裕豐街5 4巷2 6號	

臺南市府東戶政事務所





RLRP04120

戶政所別：臺南市府東戶政事務所

調整日期：107年01月29日

新舊里鄰門牌對照表

行 政 區 劃	調整前	省市縣市：臺南市	鄉鎮市區：東 區	村里：富裕里	鄰：011 鄰
	調整後	省市縣市：臺南市	鄉鎮市區：東 區	村里：富裕里	鄰：012 鄰

序號	調整之街路門牌	錯誤註記	序號	調整之街路門牌	錯誤註記
1	裕豐街5 4巷1號		2	裕豐街5 4巷5號	
3	裕豐街5 4巷7號		4	裕豐街5 4巷9號	
5	裕豐街5 4巷1 1號		6	裕豐街5 4巷1 3號	
7	裕豐街5 4巷1 5號		8	裕豐街5 4巷1 7號	
9	裕豐街5 4巷2 1號		10	裕豐街5 6號	
11	裕豐街5 8號		12	裕豐街6 0號	
13	裕豐街6 2號		14	裕豐街6 4號	
15	裕豐街6 6號		16	裕豐街6 8巷1號	
17	裕豐街6 8巷5號		18	裕豐街6 8巷6號	
19	裕豐街6 8巷8號		20	裕豐街6 8巷9號	
21	裕豐街6 8巷1 1號		22	裕豐街6 8巷1 3號	
23	裕豐街6 8巷1 4號		24	裕豐街6 8巷1 5號	
25	裕豐街6 8巷1 6號		26	裕豐街6 8巷1 7號	
27	裕豐街6 8巷1 9號		28	裕豐街6 8巷2 0號	





新舊里鄰門牌對照表

RLRP04120

戶政所別：臺南市府東戶政事務所

調整日期：107年01月29日

行 區	政 劃	調整前	省市縣市：臺南市	鄉鎮市區：東 區	村里：富裕里	鄰：011 鄰
		調整後	省市縣市：臺南市	鄉鎮市區：東 區	村里：富裕里	鄰：012 鄰

序 號	調 整 之 街 路 門 牌	錯誤 註記	序 號	調 整 之 街 路 門 牌	錯誤 註記
29	裕豐街68巷22號				

臺南市府東戶政事務所





新 舊 里 鄰 門 牌 對 照 表

RLRP04120

戶政所別：臺南市府東戶政事務所

調整日期：107年01月29日

行 區	政 劃	調整前	省市縣市：臺南市	鄉鎮市區：東 區	村里：富裕里	鄰：013 鄰
		調整後	省市縣市：臺南市	鄉鎮市區：東 區	村里：富裕里	鄰：005 鄰

序 號	調 整 之 街 路 門 牌	錯 誤 註 記	序 號	調 整 之 街 路 門 牌	錯 誤 註 記
1	裕豐街6 1 巷2號		2	裕豐街6 1 巷4號	
3	裕豐街6 3號		4	裕豐街6 5號	
5	裕豐街6 7號		6	裕豐街6 9號	
7	裕豐街8 3號				

臺南市府東戶政事務所





新舊里鄰門牌對照表

RLRP04120

戶政所別：臺南市府東戶政事務所

調整日期：107年01月29日

行 區	政 劃	調整前	省市縣市：臺南市	鄉鎮市區：東區	村里：富裕里	鄰：014鄰
		調整後	省市縣市：臺南市	鄉鎮市區：東區	村里：富裕里	鄰：005鄰

序號	調整之街路門牌	錯誤註記	序號	調整之街路門牌	錯誤註記
1	裕豐街98巷1號		2	裕豐街98巷2號	
3	裕豐街98巷3號		4	裕豐街98巷4號	
5	裕豐街98巷5號		6	裕豐街98巷6號	
7	裕豐街98巷7號		8	裕豐街98巷8號	
9	裕豐街98巷9號		10	裕豐街98巷10號	
11	裕豐街98巷11號		12	裕豐街98巷12號	
13	裕豐街98巷14號		14	裕豐街100號	
15	裕豐街102號		16	裕豐街104號	
17	裕豐街106號		18	裕豐街108號	
19	裕豐街110號		20	裕豐街112巷1號	
21	裕豐街112巷2號		22	裕豐街112巷3號	
23	裕豐街112巷4號		24	裕豐街112巷5號	
25	裕豐街112巷6號		26	裕豐街112巷7號	
27	裕豐街112巷8號		28	裕豐街112巷10號	







新舊里鄰門牌對照表

RLRP04120

戶政所別：臺南市府東戶政事務所

調整日期：107年01月29日

行 政 區 劃	調整前	省市縣市：臺南市	鄉鎮市區：東 區	村里：富裕里	鄰：014 鄰
	調整後	省市縣市：臺南市	鄉鎮市區：東 區	村里：富裕里	鄰：005 鄰

序 號	調 整 之 街 路 門 牌	錯誤 註記	序 號	調 整 之 街 路 門 牌	錯誤 註記
29	裕豐街 1 1 4 號		30	裕豐街 1 1 6 號	
31	裕豐街 1 1 8 號				

臺南市府東戶政事務所





新舊里鄰門牌對照表

RLRP04120

戶政所別：臺南市府東戶政事務所

調整日期：107年01月29日

行 區	政 劃	調整前	省市縣市：臺南市	鄉鎮市區：東 區	村里：富裕里	鄰：014 鄰
		調整後	省市縣市：臺南市	鄉鎮市區：東 區	村里：富裕里	鄰：012 鄰

序 號	調 整 之 街 路 門 牌	錯誤 註記	序 號	調 整 之 街 路 門 牌	錯誤 註記
1	裕豐街86號		2	裕豐街88號	
3	裕豐街90號		4	裕豐街92號	
5	裕豐街94號		6	裕豐街96號	

臺南市府東戶政事務所





新 舊 里 鄰 門 牌 對 照 表

RLRP04120

戶政所別：臺南市府東戶政事務所

調整日期：107年01月29日

行 政 區 劃	調整前	省市縣市：臺南市	鄉鎮市區：東 區	村里：富裕里	鄰：015 鄰
	調整後	省市縣市：臺南市	鄉鎮市區：東 區	村里：富裕里	鄰：001 鄰

序 號	調 整 之 街 路 門 牌	錯誤 註記	序 號	調 整 之 街 路 門 牌	錯誤 註記
1	東門路二段301巷63號		2	東門路二段301巷65號	
3	東門路二段301巷67號		4	東門路二段301巷69號	
5	東門路二段301巷71號		6	東門路二段301巷73弄1號	
7	東門路二段301巷73弄2號		8	東門路二段301巷73弄3號	
9	東門路二段301巷73弄3之1號		10	東門路二段301巷73弄5號	
11	東門路二段301巷73弄6號		12	東門路二段301巷73弄7號	
13	東門路二段301巷73弄8號		14	東門路二段301巷73弄9號	
15	東門路二段301巷73弄10號		16	東門路二段301巷73弄11號	
17	東門路二段301巷73弄12號		18	東門路二段301巷73弄13號	
19	東門路二段301巷73弄14號		20	東門路二段301巷73弄15號	
21	東門路二段301巷75號		22	東門路二段301巷81號	
23	東門路二段301巷83號		24	東門路二段301巷85號	





新舊里鄰門牌對照表

RLRP04120

戶政所別：臺南市府東戶政事務所

調整日期：107年01月29日

行 政 區 劃	調整前	省市縣市：臺南市	鄉鎮市區：東 區	村里：富裕里	鄰：016 鄰
	調整後	省市縣市：臺南市	鄉鎮市區：東 區	村里：富裕里	鄰：014 鄰

序 號	調 整 之 街 路 門 牌	錯誤 註記	序 號	調 整 之 街 路 門 牌	錯誤 註記
1	裕豐街84巷17號		2	裕豐街84巷17號之1	
3	裕豐街84巷17號之2		4	裕豐街84巷17號之3	
5	裕豐街84巷17號之4		6	裕豐街84巷19號	
7	裕豐街84巷19號之1		8	裕豐街84巷19號之2	
9	裕豐街84巷19號之3		10	裕豐街84巷19號之4	
11	裕豐街84巷21號		12	裕豐街84巷21號之1	
13	裕豐街84巷21號之2		14	裕豐街84巷21號之3	
15	裕豐街84巷21號之4		16	裕豐街84巷23號	
17	裕豐街84巷23號之1		18	裕豐街84巷23號之2	
19	裕豐街84巷23號之3		20	裕豐街84巷23號之4	
21	裕豐街84巷25號		22	裕豐街84巷25號之1	
23	裕豐街84巷25號之2		24	裕豐街84巷25號之3	
25	裕豐街84巷25號之4		26	裕豐街84巷27號	
27	裕豐街84巷27號之1		28	裕豐街84巷27號之2	





新舊里鄰門牌對照表

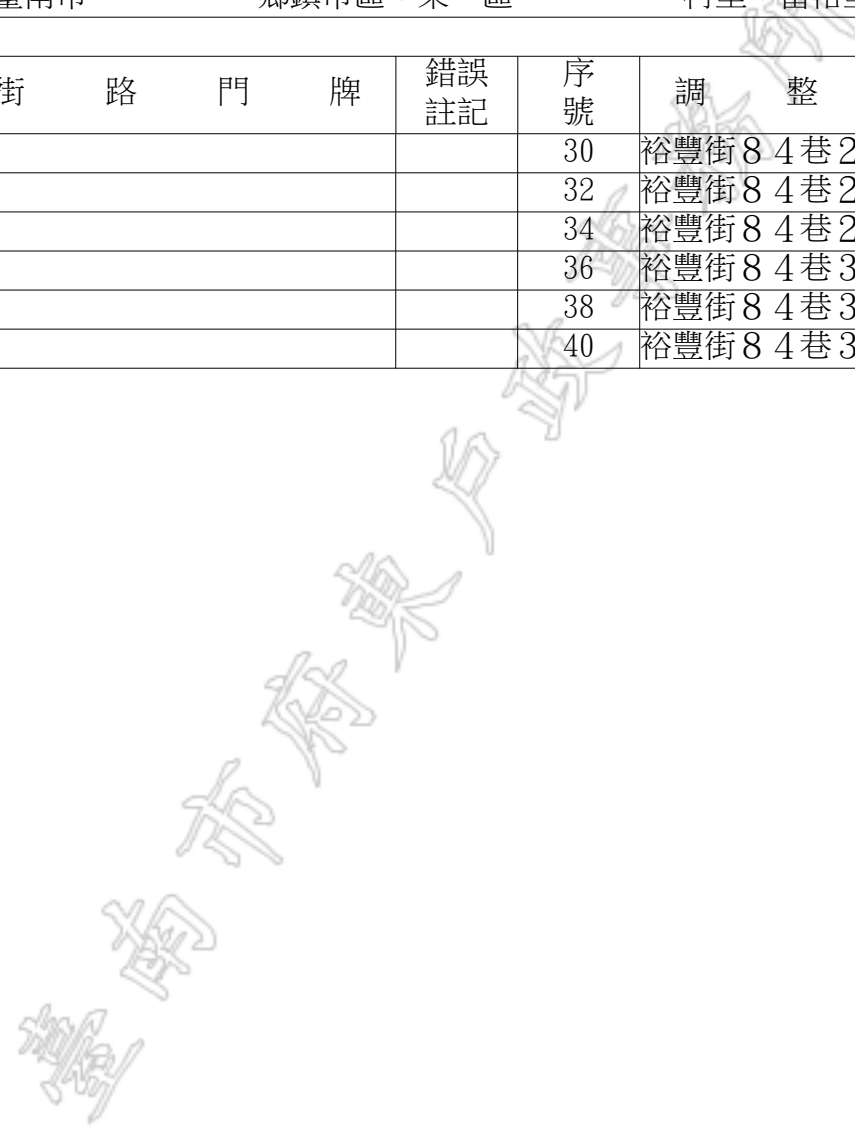
RLRP04120

戶政所別：臺南市府東戶政事務所

調整日期：107年01月29日

行	政	調整前	省市縣市：臺南市	鄉鎮市區：東區	村里：富裕里	鄰：016鄰
區	劃	調整後	省市縣市：臺南市	鄉鎮市區：東區	村里：富裕里	鄰：014鄰

序號	調整之街路門牌	錯誤註記	序號	調整之街路門牌	錯誤註記
29	裕豐街84巷27號之3		30	裕豐街84巷27號之4	
31	裕豐街84巷29號		32	裕豐街84巷29號之1	
33	裕豐街84巷29號之2		34	裕豐街84巷29號之3	
35	裕豐街84巷29號之4		36	裕豐街84巷31號	
37	裕豐街84巷31號之1		38	裕豐街84巷31號之2	
39	裕豐街84巷31號之3		40	裕豐街84巷31號之4	





新舊里鄰門牌對照表

RLRP04120

戶政所別：臺南市府東戶政事務所

調整日期：107年01月29日

行 政 區 劃	調整前	省市縣市：臺南市	鄉鎮市區：東 區	村里：富裕里	鄰：017 鄰
	調整後	省市縣市：臺南市	鄉鎮市區：東 區	村里：富裕里	鄰：011 鄰

序 號	調 整 之 街 路 門 牌	錯誤 註記	序 號	調 整 之 街 路 門 牌	錯誤 註記
1	裕豐街84巷33號		2	裕豐街84巷33號之1	
3	裕豐街84巷33號之2		4	裕豐街84巷33號之3	
5	裕豐街84巷33號之4		6	裕豐街84巷35號	
7	裕豐街84巷35號之1		8	裕豐街84巷35號之2	
9	裕豐街84巷35號之3		10	裕豐街84巷35號之4	
11	裕豐街84巷37號		12	裕豐街84巷37號之1	
13	裕豐街84巷37號之2		14	裕豐街84巷37號之3	
15	裕豐街84巷37號之4		16	裕豐街84巷39號	
17	裕豐街84巷39號之1		18	裕豐街84巷39號之2	
19	裕豐街84巷39號之3		20	裕豐街84巷39號之4	
21	裕豐街84巷41號		22	裕豐街84巷41號之1	
23	裕豐街84巷41號之2		24	裕豐街84巷41號之3	
25	裕豐街84巷41號之4		26	裕豐街84巷43號	
27	裕豐街84巷43號之1		28	裕豐街84巷43號之2	

臺南市府東戶政事務所





新舊里鄰門牌對照表

RLRP04120

戶政所別：臺南市府東戶政事務所

調整日期：107年01月29日

行 政 區 劃	調整前	省市縣市：臺南市	鄉鎮市區：東 區	村里：富裕里	鄰：017 鄰
	調整後	省市縣市：臺南市	鄉鎮市區：東 區	村里：富裕里	鄰：011 鄰

序 號	調 整 之 街 路 門 牌	錯誤 註記	序 號	調 整 之 街 路 門 牌	錯誤 註記
29	裕豐街84巷43號之3		30	裕豐街84巷43號之4	
31	裕豐街84巷45號		32	裕豐街84巷45號之1	
33	裕豐街84巷45號之2		34	裕豐街84巷45號之3	
35	裕豐街84巷45號之4		36	裕豐街84巷47號	
37	裕豐街84巷47號之1		38	裕豐街84巷47號之2	
39	裕豐街84巷47號之3		40	裕豐街84巷47號之4	
41	裕豐街84巷49號		42	裕豐街84巷49號之1	
43	裕豐街84巷49號之2		44	裕豐街84巷49號之3	
45	裕豐街84巷49號之4		46	裕豐街84巷51號	
47	裕豐街84巷51號之1		48	裕豐街84巷51號之2	
49	裕豐街84巷51號之3		50	裕豐街84巷51號之4	

臺南市府東戶政事務所





新 舊 里 鄰 門 牌 對 照 表

RLRP04120

戶政所別：臺南市府東戶政事務所

調整日期：107年01月29日

行 區	政 劃	調整前	省市縣市：臺南市	鄉鎮市區：東 區	村里：富裕里	鄰：018 鄰
		調整後	省市縣市：臺南市	鄉鎮市區：東 區	村里：富裕里	鄰：010 鄰

序 號	調 整 之 街 路 門 牌	錯 誤 註 記	序 號	調 整 之 街 路 門 牌	錯 誤 註 記
1	裕豐街84巷18號		2	裕豐街84巷20號	
3	裕豐街84巷22號		4	裕豐街84巷24號	
5	裕豐街84巷26號		6	裕豐街84巷28號	

臺南市府東戶政事務所







新 舊 里 鄰 門 牌 對 照 表

RLRP04120

戶政所別：臺南市府東戶政事務所

調整日期：107年01月29日

行 政 區 劃	調整前	省市縣市：臺南市	鄉鎮市區：東 區	村里：富裕里	鄰：018 鄰
	調整後	省市縣市：臺南市	鄉鎮市區：東 區	村里：富裕里	鄰：011 鄰

序 號	調 整 之 街 路 門 牌	錯誤 註記	序 號	調 整 之 街 路 門 牌	錯誤 註記
1	裕豐街84巷53號		2	裕豐街84巷53號之1	
3	裕豐街84巷53號之2		4	裕豐街84巷53號之3	
5	裕豐街84巷53號之4		6	裕豐街84巷55號	
7	裕豐街84巷55號之1		8	裕豐街84巷55號之2	
9	裕豐街84巷55號之3		10	裕豐街84巷55號之4	
11	裕豐街84巷57號		12	裕豐街84巷57號之1	
13	裕豐街84巷57號之2		14	裕豐街84巷57號之3	
15	裕豐街84巷57號之4		16	裕豐街84巷59號	
17	裕豐街84巷59號之1		18	裕豐街84巷59號之2	
19	裕豐街84巷59號之3		20	裕豐街84巷59號之4	
21	裕豐街84巷61號		22	裕豐街84巷61號之1	
23	裕豐街84巷61號之2		24	裕豐街84巷61號之3	
25	裕豐街84巷61號之4		26	裕豐街84巷63號	
27	裕豐街84巷63號之1		28	裕豐街84巷63號之2	

臺南市府東戶政事務所





新舊里鄰門牌對照表

RLRP04120

戶政所別：臺南市府東戶政事務所

調整日期：107年01月29日

行政區	調整前	省市縣市：臺南市	鄉鎮市區：東區	村里：富裕里	鄰：018鄰
	調整後	省市縣市：臺南市	鄉鎮市區：東區	村里：富裕里	鄰：011鄰

序號	調整之街路門牌	錯誤註記	序號	調整之街路門牌	錯誤註記
29	裕豐街84巷63號之3		30	裕豐街84巷63號之4	
31	裕豐街84巷65號				

臺南市府東戶政事務所





新舊里鄰門牌對照表

RLRP04120

戶政所別：臺南市府東戶政事務所

調整日期：107年01月29日

行 區	政 劃	調整前	省市縣市：臺南市	鄉鎮市區：東 區	村里：富裕里	鄰：019 鄰
		調整後	省市縣市：臺南市	鄉鎮市區：東 區	村里：富裕里	鄰：001 鄰

序 號	調 整 之 街 路 門 牌	錯誤 註記	序 號	調 整 之 街 路 門 牌	錯誤 註記
1	東門路二段301巷53弄2號		2	東門路二段301巷53弄2號之1	
3	東門路二段301巷53弄20號		4	東門路二段301巷53弄20號二樓	
5	東門路二段301巷53弄20號三樓		6	東門路二段301巷53弄20號四樓	
7	東門路二段301巷53弄20號五樓		8	東門路二段301巷53弄20號六樓	
9	東門路二段301巷53弄22號		10	東門路二段301巷53弄22號二樓	
11	東門路二段301巷53弄22號三樓		12	東門路二段301巷53弄22號四樓	
13	東門路二段301巷53弄22號五樓		14	東門路二段301巷53弄22號六樓	
15	東門路二段301巷53弄24號		16	東門路二段301巷53弄24號二樓	
17	東門路二段301巷53弄24號三樓		18	東門路二段301巷53弄24號四樓	
19	東門路二段301巷53弄24號五樓		20	東門路二段301巷53弄24號六樓	
21	東門路二段301巷53弄26號		22	東門路二段301巷53弄26號二樓	
23	東門路二段301巷53弄26號三樓		24	東門路二段301巷53弄26號四樓	
25	東門路二段301巷53弄26號五樓		26	東門路二段301巷53弄26號六樓	
27	東門路二段301巷53弄26號地下層		28	東門路二段301巷53弄28號	





新舊里鄰門牌對照表

RLRP04120

戶政所別：臺南市府東戶政事務所

調整日期：107年01月29日

行政區劃	調整前	省市縣市：臺南市	鄉鎮市區：東區	村里：富裕里	鄰：019鄰
	調整後	省市縣市：臺南市	鄉鎮市區：東區	村里：富裕里	鄰：001鄰

序號	調整之街路門牌	錯誤註記	序號	調整之街路門牌	錯誤註記
29	東門路二段301巷53弄30號		30	東門路二段301巷53弄32號	
31	東門路二段301巷53弄34號		32	東門路二段301巷53弄36號	

臺南市府東戶政事務所





新舊里鄰門牌對照表

RLRP04120

戶政所別：臺南市府東戶政事務所

調整日期：107年01月29日

行 區	政 劃	調整前	省市縣市：臺南市	鄉鎮市區：東 區	村里：富裕里	鄰：019 鄰
		調整後	省市縣市：臺南市	鄉鎮市區：東 區	村里：富裕里	鄰：010 鄰

序 號	調 整 之 街 路 門 牌	錯 誤 註 記	序 號	調 整 之 街 路 門 牌	錯 誤 註 記
1	東門路二段301巷53弄13號		2	東門路二段301巷53弄15號	
3	東門路二段301巷53弄17號		4	東門路二段301巷53弄19號	
5	東門路二段301巷53弄21號		6	東門路二段301巷53弄23號	
7	東門路二段301巷53弄25號		8	東門路二段301巷53弄27號	
9	東門路二段301巷53弄29號		10	東門路二段301巷53弄31號	
11	東門路二段301巷53弄33號		12	東門路二段301巷53弄35號	
13	東門路二段301巷53弄37號		14	東門路二段301巷53弄39號	
15	東門路二段301巷53弄41號		16	東門路二段301巷53弄43號	
17	東門路二段301巷53弄45號		18	東門路二段301巷53弄47號	
19	東門路二段301巷53弄49號		20	東門路二段301巷53弄51號	
21	東門路二段301巷53弄53號				

臺南市府東戶政事務所





新 舊 里 鄰 門 牌 對 照 表

RLRP04120

戶政所別：臺南市府東戶政事務所

調整日期：107年01月29日

行 政 區 劃	調整前	省市縣市：臺南市	鄉鎮市區：東 區	村里：富裕里	鄰：020 鄰
	調整後	省市縣市：臺南市	鄉鎮市區：東 區	村里：富裕里	鄰：009 鄰

序 號	調 整 之 街 路 門 牌	錯誤 註記	序 號	調 整 之 街 路 門 牌	錯誤 註記
1	東門路二段297號		2	東門路二段297號三樓	
3	東門路二段297號三樓之1		4	東門路二段297號四樓	
5	東門路二段297號四樓之1		6	東門路二段297號五樓	
7	東門路二段297號五樓之1		8	東門路二段297號六樓	
9	東門路二段297號六樓之1		10	東門路二段297號七樓	
11	東門路二段297號七樓之1		12	東門路二段297號八樓	
13	東門路二段297號八樓之1		14	東門路二段297號九樓	
15	東門路二段297號九樓之1		16	東門路二段297號十樓	
17	東門路二段297號十樓之1		18	東門路二段297號十一樓	
19	東門路二段297號十一樓之1		20	東門路二段297號十二樓	
21	東門路二段297號十二樓之1		22	東門路二段297號十三樓	
23	東門路二段297號十三樓之1		24	東門路二段297號十四樓	
25	東門路二段299號		26	東門路二段299號三樓	
27	東門路二段299號四樓		28	東門路二段299號五樓	





新舊里鄰門牌對照表

RLRP04120

戶政所別：臺南市府東戶政事務所

調整日期：107年01月29日

行 政 區 劃	調整前	省市縣市：臺南市	鄉鎮市區：東 區	村里：富裕里	鄰：020 鄰
	調整後	省市縣市：臺南市	鄉鎮市區：東 區	村里：富裕里	鄰：009 鄰

序 號	調 整 之 街 路 門 牌	錯誤 註記	序 號	調 整 之 街 路 門 牌	錯誤 註記
29	東門路二段299號六樓		30	東門路二段299號七樓	
31	東門路二段299號八樓		32	東門路二段299號九樓	
33	東門路二段299號十樓		34	東門路二段299號十一樓	
35	東門路二段299號十二樓		36	東門路二段299號十三樓	
37	東門路二段299號地下壹層		38	東門路二段299號地下壹層之1	
39	裕豐街2號		40	裕豐街2號二樓	
41	裕豐街2號三樓		42	裕豐街2號四樓	
43	裕豐街2號五樓		44	裕豐街2號六樓	
45	裕豐街2號七樓		46	裕豐街2號八樓	
47	裕豐街2號九樓		48	裕豐街2號十樓	
49	裕豐街2號十一樓		50	裕豐街2號十二樓	
51	裕豐街2號十三樓		52	裕豐街2號十四樓	
53	裕豐街2號十五樓		54	裕豐街4號	
55	裕豐街4號三樓		56	裕豐街4號四樓	





新舊里鄰門牌對照表

RLRP04120

戶政所別：臺南市府東戶政事務所

調整日期：107年01月29日

行 區	政 劃	調整前	省市縣市：臺南市	鄉鎮市區：東 區	村里：富裕里	鄰：020 鄰
		調整後	省市縣市：臺南市	鄉鎮市區：東 區	村里：富裕里	鄰：009 鄰

序 號	調 整 之 街 路 門 牌	錯誤 註記	序 號	調 整 之 街 路 門 牌	錯誤 註記
57	裕豐街4號五樓		58	裕豐街4號六樓	
59	裕豐街4號七樓		60	裕豐街4號八樓	
61	裕豐街4號九樓		62	裕豐街4號十樓	
63	裕豐街4號十一樓		64	裕豐街4號十二樓	
65	裕豐街4號十三樓		66	裕豐街4號十四樓	
67	裕豐街4號十五樓		68	裕豐街6號	
69	裕豐街6號三樓		70	裕豐街6號四樓	
71	裕豐街6號五樓		72	裕豐街6號六樓	
73	裕豐街8號		74	裕豐街8號三樓	
75	裕豐街8號四樓		76	裕豐街8號五樓	
77	裕豐街8號六樓		78	裕豐街8號七樓	
79	裕豐街8號八樓		80	裕豐街8號九樓	
81	裕豐街8號十樓		82	裕豐街8號十一樓	
83	裕豐街8號十二樓		84	裕豐街8號十三樓	







新舊里鄰門牌對照表

RLRP04120

戶政所別：臺南市府東戶政事務所

調整日期：107年01月29日

行 政 區 劃	調整前	省市縣市：臺南市	鄉鎮市區：東 區	村里：富裕里	鄰：020 鄰
	調整後	省市縣市：臺南市	鄉鎮市區：東 區	村里：富裕里	鄰：009 鄰

序 號	調 整 之 街 路 門 牌	錯誤 註記	序 號	調 整 之 街 路 門 牌	錯誤 註記
85	裕豐街8號十四樓		86	裕豐街8號十五樓	
87	裕豐街8號十六樓		88	裕豐街10號	
89	裕豐街10號三樓		90	裕豐街10號四樓	
91	裕豐街10號五樓		92	裕豐街10號六樓	
93	裕豐街10號七樓		94	裕豐街10號八樓	
95	裕豐街10號九樓		96	裕豐街10號十樓	
97	裕豐街10號十一樓		98	裕豐街10號十二樓	
99	裕豐街10號十三樓		100	裕豐街10號十四樓	
101	裕豐街10號十五樓		102	裕豐街12號	
103	裕豐街12號三樓		104	裕豐街12號四樓	
105	裕豐街12號五樓		106	裕豐街12號六樓	
107	裕豐街14號		108	裕豐街14號三樓	
109	裕豐街14號四樓		110	裕豐街14號五樓	
111	裕豐街14號六樓		112	裕豐街14號七樓	

臺南市府東戶政事務所





新 舊 里 鄰 門 牌 對 照 表

RLRP04120

戶政所別：臺南市府東戶政事務所

調整日期：107年01月29日

行 政 區 劃	調整前	省市縣市：臺南市	鄉鎮市區：東 區	村里：富裕里	鄰：020 鄰
	調整後	省市縣市：臺南市	鄉鎮市區：東 區	村里：富裕里	鄰：009 鄰

序 號	調 整 之 街 路 門 牌	錯誤 註記	序 號	調 整 之 街 路 門 牌	錯誤 註記
113	裕豐街 1 4 號八樓		114	裕豐街 1 4 號九樓	
115	裕豐街 1 4 號十樓		116	裕豐街 1 4 號十一樓	
117	裕豐街 1 4 號十二樓		118	裕豐街 1 4 號十三樓	
119	裕豐街 1 4 號十四樓		120	裕豐街 1 4 號十五樓	
121	裕豐街 1 6 號		122	裕豐街 1 6 號二樓	
123	裕豐街 1 6 號三樓		124	裕豐街 1 6 號四樓	
125	裕豐街 1 6 號五樓		126	裕豐街 1 6 號六樓	
127	裕豐街 1 6 號七樓		128	裕豐街 1 6 號八樓	
129	裕豐街 1 6 號九樓		130	裕豐街 1 6 號十樓	
131	裕豐街 1 6 號十一樓		132	裕豐街 1 6 號十二樓	
133	裕豐街 1 6 號十三樓		134	裕豐街 1 6 號十四樓	
135	裕豐街 1 6 號十五樓				

臺南市府東戶政事務所





新舊里鄰門牌對照表

RLRP04120

戶政所別：臺南市府東戶政事務所

調整日期：107年01月29日

行 政 區 劃	調整前	省市縣市：臺南市	鄉鎮市區：東 區	村里：富裕里	鄰：021 鄰
	調整後	省市縣市：臺南市	鄉鎮市區：東 區	村里：富裕里	鄰：007 鄰

序 號	調 整 之 街 路 門 牌	錯誤 註記	序 號	調 整 之 街 路 門 牌	錯誤 註記
1	裕豐街32號		2	裕豐街34號	
3	裕豐街36號		4	裕豐街38號	
5	裕豐街40巷1號		6	裕豐街40巷2號	
7	裕豐街40巷3號		8	裕豐街40巷4號	
9	裕豐街40巷5號		10	裕豐街40巷6號	
11	裕豐街40巷7號		12	裕豐街40巷8號	
13	裕豐街40巷9號		14	裕豐街40巷10號	
15	裕豐街40巷11號		16	裕豐街40巷12號	
17	裕豐街40巷13號		18	裕豐街40巷14號	
19	裕豐街40巷16號		20	裕豐街40巷18號	
21	裕豐街40巷19號		22	裕豐街40巷20號	
23	裕豐街40巷21號		24	裕豐街40巷22號	
25	裕豐街40巷23號		26	裕豐街40巷24號	
27	裕豐街40巷25號		28	裕豐街40巷25之1號	

臺南市府東戶政事務所





新舊里鄰門牌對照表

RLRP04120

戶政所別：臺南市府東戶政事務所

調整日期：107年01月29日

行 區	政 劃	調整前	省市縣市：臺南市	鄉鎮市區：東 區	村里：富裕里	鄰：021 鄰
		調整後	省市縣市：臺南市	鄉鎮市區：東 區	村里：富裕里	鄰：007 鄰

序 號	調 整 之 街 路 門 牌	錯 誤 註 記	序 號	調 整 之 街 路 門 牌	錯 誤 註 記
29	裕豐街40巷26號		30	裕豐街40巷29號	
31	裕豐街40巷31號		32	裕豐街42號	
33	裕豐街42之1號		34	裕豐街46號	
35	裕豐街48號		36	裕豐街50號	
37	裕豐街52號				

臺南市府東戶政事務所





新舊里鄰門牌對照表

RLRP04120

戶政所別：臺南市府東戶政事務所

調整日期：107年01月29日

行 區	政 劃	調整前	省市縣市：臺南市	鄉鎮市區：東區	村里：富裕里	鄰：022 鄰
		調整後	省市縣市：臺南市	鄉鎮市區：東區	村里：富裕里	鄰：004 鄰

序號	調整之街路門牌	錯誤註記	序號	調整之街路門牌	錯誤註記
1	裕農路60號		2	裕農路60號二樓	
3	裕農路60號二樓之1		4	裕農路60號二樓之2	
5	裕農路60號三樓		6	裕農路60號三樓之1	
7	裕農路60號三樓之2		8	裕農路60號四樓	
9	裕農路60號四樓之1		10	裕農路60號四樓之2	
11	裕農路60號五樓		12	裕農路60號五樓之1	
13	裕農路60號五樓之2		14	裕農路60號六樓	
15	裕農路60號六樓之1		16	裕農路60號六樓之2	
17	裕農路60號七樓		18	裕農路60號七樓之1	
19	裕農路60號七樓之2		20	裕農路60號八樓	
21	裕農路60號八樓之1		22	裕農路60號八樓之2	
23	裕農路60號九樓		24	裕農路60號九樓之1	
25	裕農路60號九樓之2		26	裕農路60號十樓	
27	裕農路60號十樓之1		28	裕農路60號十樓之2	





新舊里鄰門牌對照表

RLRP04120

戶政所別：臺南市府東戶政事務所

調整日期：107年01月29日

行 政 區 劃	調整前	省市縣市：臺南市	鄉鎮市區：東 區	村里：富裕里	鄰：022 鄰
	調整後	省市縣市：臺南市	鄉鎮市區：東 區	村里：富裕里	鄰：004 鄰

序 號	調 整 之 街 路 門 牌	錯誤 註記	序 號	調 整 之 街 路 門 牌	錯誤 註記
29	裕農路60號十一樓		30	裕農路60號十一樓之1	
31	裕農路60號十一樓之2		32	裕農路60號十二樓	
33	裕農路60號十二樓之1		34	裕農路60號十二樓之2	
35	裕農路62號		36	裕農路64號	
37	裕農路64號三樓		38	裕農路66號	
39	裕農路66號四樓		40	裕農路66號四樓之1	
41	裕農路66號五樓		42	裕農路66號五樓之1	
43	裕農路66號六樓		44	裕農路66號六樓之1	
45	裕農路66號七樓		46	裕農路66號七樓之1	
47	裕農路66號八樓		48	裕農路66號八樓之1	
49	裕農路66號九樓		50	裕農路66號九樓之1	
51	裕農路66號十樓		52	裕農路66號十樓之1	
53	裕農路66號十一樓		54	裕農路66號十一樓之1	
55	裕農路66號十二樓		56	裕農路68號	





新舊里鄰門牌對照表

RLRP04120

戶政所別：臺南市府東戶政事務所

調整日期：107年01月29日

行 政 區 劃	調整前	省市縣市：臺南市	鄉鎮市區：東 區	村里：富裕里	鄰：022 鄰
	調整後	省市縣市：臺南市	鄉鎮市區：東 區	村里：富裕里	鄰：004 鄰

序 號	調 整 之 街 路 門 牌	錯誤 註記	序 號	調 整 之 街 路 門 牌	錯誤 註記
57	裕農路70號		58	裕農路70號四樓	
59	裕農路70號四樓之1		60	裕農路70號五樓	
61	裕農路70號五樓之1		62	裕農路70號六樓	
63	裕農路70號六樓之1		64	裕農路70號七樓	
65	裕農路70號七樓之1		66	裕農路70號八樓	
67	裕農路70號八樓之1		68	裕農路70號九樓	
69	裕農路70號九樓之1		70	裕農路70號十樓	
71	裕農路70號十樓之1		72	裕農路70號十一樓	
73	裕農路70號十一樓之1		74	裕農路70號十二樓	
75	裕農路72號		76	裕農路74號	
77	裕農路74號三樓		78	裕農路76號	

臺南市府東戶政事務所





新舊里鄰門牌對照表

RLRP04120

戶政所別：臺南市府東戶政事務所

調整日期：107年01月29日

行 區	政 劃	調整前	省市縣市：臺南市	鄉鎮市區：東 區	村里：裕農里	鄰：002 鄰
		調整後	省市縣市：臺南市	鄉鎮市區：東 區	村里：裕農里	鄰：001 鄰

序 號	調 整 之 街 路 門 牌	錯誤 註記	序 號	調 整 之 街 路 門 牌	錯誤 註記
1	裕農路121巷1弄1號		2	裕農路121巷1弄2號	
3	裕農路121巷1弄6號		4	裕農路121巷1弄7號	
5	裕農路121巷1弄8號		6	裕農路121巷1弄9號	
7	裕農路121巷1弄10號		8	裕農路121巷1弄13號	
9	裕農路121巷1弄14號		10	裕農路121巷1弄15號	
11	裕農路121巷1弄16號		12	裕農路121巷1弄17號	
13	裕農路121巷2弄1號		14	裕農路121巷2弄3號	
15	裕農路121巷2弄5號		16	裕農路121巷2弄7號	
17	裕農路121巷2弄10號		18	裕農路121巷2弄11號	
19	裕農路121巷2弄12號		20	裕農路121巷2弄13號	
21	裕農路121巷2弄15號		22	裕農路121巷2弄16號	
23	裕農路121巷2弄18號		24	裕農路121巷2弄20號	
25	裕農路121巷2弄22號		26	裕農路121巷2弄24號	

臺南市府東戶政事務所







新 舊 里 鄰 門 牌 對 照 表

RLRP04120

戶政所別：臺南市府東戶政事務所

調整日期：107年01月29日

行 政 區 劃	調整前	省市縣市：臺南市	鄉鎮市區：東 區	村里：裕農里	鄰：002 鄰
	調整後	省市縣市：臺南市	鄉鎮市區：東 區	村里：裕農里	鄰：018 鄰

序 號	調 整 之 街 路 門 牌	錯 誤 註 記	序 號	調 整 之 街 路 門 牌	錯 誤 註 記
1	裕豐街122號		2	裕豐街124號	
3	裕豐街126號		4	裕豐街128號	
5	裕豐街132號		6	裕豐街134號	
7	裕豐街136號		8	裕豐街138號	
9	裕豐街140號				

臺南市府東戶政事務所





RLRP04120

戶政所別：臺南市府東戶政事務所

調整日期：107年01月29日

新舊里鄰門牌對照表

行 政 區 劃	調整前	省市縣市：臺南市	鄉鎮市區：東 區	村里：裕農里	鄰：003 鄰
	調整後	省市縣市：臺南市	鄉鎮市區：東 區	村里：裕農里	鄰：004 鄰

序 號	調 整 之 街 路 門 牌	錯誤 註記	序 號	調 整 之 街 路 門 牌	錯誤 註記
1	裕農路291巷2號		2	裕農路291巷3號	
3	裕農路291巷4號		4	裕農路291巷10號	
5	裕農路291巷11號		6	裕農路291巷12號	
7	裕農路291巷13號		8	裕農路291巷15號	
9	裕農路291巷16號		10	裕農路291巷17號	
11	裕農路291巷18號		12	裕農路291巷19號	
13	裕農路291巷20號		14	裕農路291巷21號	
15	裕農路291巷22號		16	裕農路291巷23號	
17	裕農路291巷25號		18	裕農路291巷26號	
19	裕農路291巷29號		20	裕農路291巷30號	
21	裕農路291巷31號		22	裕農路291巷32號	
23	裕農路291巷34號				

臺南市府東戶政事務所





新舊里鄰門牌對照表

RLRP04120

戶政所別：臺南市府東戶政事務所

調整日期：107年01月29日

行 政 區 劃	調整前	省市縣市：臺南市	鄉鎮市區：東 區	村里：裕農里	鄰：005 鄰
	調整後	省市縣市：臺南市	鄉鎮市區：東 區	村里：裕農里	鄰：004 鄰

序 號	調 整 之 街 路 門 牌	錯誤 註記	序 號	調 整 之 街 路 門 牌	錯誤 註記
1	裕農路291巷65弄1號		2	裕農路291巷65弄3號	
3	裕農路291巷65弄5號		4	裕農路291巷65弄7號	
5	裕農路291巷65弄9號		6	裕農路291巷65弄11號	
7	裕農路291巷65弄13號		8	裕農路291巷65弄15號	
9	裕農路291巷65弄17號		10	裕農路291巷66號	
11	裕農路291巷67號		12	裕農路291巷68號	
13	裕農路291巷69弄2號		14	裕農路291巷69弄2號之1	
15	裕農路291巷69弄2號之2		16	裕農路291巷69弄2號之3	
17	裕農路291巷69弄2號之4		18	裕農路291巷69弄2號之5	
19	裕農路291巷69弄2號之6		20	裕農路291巷69弄2號之7	

臺南市府東





新 舊 里 鄰 門 牌 對 照 表

RLRP04120

戶政所別：臺南市府東戶政事務所

調整日期：107年01月29日

行 政 區 劃	調整前	省市縣市：臺南市	鄉鎮市區：東 區	村里：裕農里	鄰：008 鄰
	調整後	省市縣市：臺南市	鄉鎮市區：東 區	村里：裕農里	鄰：012 鄰

序 號	調 整 之 街 路 門 牌	錯 誤 註 記	序 號	調 整 之 街 路 門 牌	錯 誤 註 記
1	裕農路389巷3弄24號		2	裕農路389巷3弄24號之1	
3	裕農路389巷3弄24號之2		4	裕農路389巷3弄24號之3	
5	裕農路389巷3弄24號之4		6	裕農路389巷3弄26號	
7	裕農路389巷3弄26號之1		8	裕農路389巷3弄26號之2	
9	裕農路389巷3弄26號之3		10	裕農路389巷3弄26號之4	
11	裕農路389巷3弄28號		12	裕農路389巷3弄28號之1	
13	裕農路389巷3弄28號之2		14	裕農路389巷3弄28號之3	
15	裕農路389巷3弄28號之4				

臺南市府東戶政事務所





新舊里鄰門牌對照表

RLRP04120

戶政所別：臺南市府東戶政事務所

調整日期：107年01月29日

行政區劃	調整前	省市縣市：臺南市	鄉鎮市區：東區	村里：裕農里	鄰：009 鄰
	調整後	省市縣市：臺南市	鄉鎮市區：東區	村里：裕農里	鄰：002 鄰

序號	調整之街路門牌	錯誤註記	序號	調整之街路門牌	錯誤註記
1	裕農路497號		2	裕農路499號	
3	裕農路501號				

臺南市府東戶政事務所





RLRP04120

戶政所別：臺南市府東戶政事務所

調整日期：107年01月29日

新舊里鄰門牌對照表

行 政 區 劃	調整前	省市縣市：臺南市	鄉鎮市區：東 區	村里：裕農里	鄰：009 鄰
	調整後	省市縣市：臺南市	鄉鎮市區：東 區	村里：裕農里	鄰：011 鄰

序號	調整之街路門牌	錯誤註記	序號	調整之街路門牌	錯誤註記
1	裕農路389巷2號		2	裕農路391號	
3	裕農路393號		4	裕農路425號	
5	裕農路427號		6	裕農路429號	
7	裕農路431號		8	裕農路433號	
9	裕農路435號		10	裕農路437號	
11	裕農路439號		12	裕農路457號	
13	裕農路461號		14	裕農路463號	
15	裕農路465號		16	裕農路467號	
17	裕農路469號		18	裕農路469號二樓	
19	裕農路469號三樓		20	裕農路469號四樓	
21	裕農路469號五樓		22	裕農路469號五樓之1	
23	裕農路469號六樓		24	裕農路469號六樓之1	
25	裕農路469號七樓		26	裕農路469號七樓之1	
27	裕農路469號八樓		28	裕農路469號八樓之1	

臺南市府東戶政事務所





新舊里鄰門牌對照表

RLRP04120

戶政所別：臺南市府東戶政事務所

調整日期：107年01月29日

行	政	調整前	省市縣市：臺南市	鄉鎮市區：東區	村里：裕農里	鄰：009鄰
區	劃	調整後	省市縣市：臺南市	鄉鎮市區：東區	村里：裕農里	鄰：011鄰

序號	調整之街路門牌	錯誤註記	序號	調整之街路門牌	錯誤註記
29	裕農路469號九樓		30	裕農路469號九樓之1	
31	裕農路469號十樓		32	裕農路469號十樓之1	
33	裕農路469號十一樓		34	裕農路469號十一樓之1	
35	裕農路469號十二樓		36	裕農路469號十二樓之1	
37	裕農路469號十三樓		38	裕農路469號十三樓之1	

臺南市府東戶政事務所





新舊里鄰門牌對照表

RLRP04120

戶政所別：臺南市府東戶政事務所

調整日期：107年01月29日

行 政 區 劃	調整前	省市縣市：臺南市	鄉鎮市區：東 區	村里：裕農里	鄰：014 鄰
	調整後	省市縣市：臺南市	鄉鎮市區：東 區	村里：裕農里	鄰：013 鄰

序 號	調 整 之 街 路 門 牌	錯誤 註記	序 號	調 整 之 街 路 門 牌	錯誤 註記
1	東寧路342號		2	東寧路342號二樓	
3	東寧路342號三樓		4	東寧路342號三樓之1	
5	東寧路342號三樓之2		6	東寧路342號三樓之3	
7	東寧路342號三樓之4		8	東寧路342號三樓之5	
9	東寧路342號四樓		10	東寧路342號四樓之1	
11	東寧路342號四樓之2		12	東寧路342號四樓之3	
13	東寧路342號四樓之4		14	東寧路342號四樓之5	
15	東寧路342號四樓之6		16	東寧路342號五樓	
17	東寧路342號五樓之1		18	東寧路342號五樓之2	
19	東寧路342號五樓之3		20	東寧路342號五樓之4	
21	東寧路342號五樓之5		22	東寧路342號五樓之6	
23	東寧路342號六樓		24	東寧路342號六樓之1	
25	東寧路342號七樓		26	東寧路350號	
27	東寧路352號		28	東寧路354號	

臺南市府東戶政事務所







新 舊 里 鄰 門 牌 對 照 表

RLRP04120

戶政所別：臺南市府東戶政事務所

調整日期：107年01月29日

行 政 區 劃	調整前	省市縣市：臺南市	鄉鎮市區：東 區	村里：裕農里	鄰：014 鄰
	調整後	省市縣市：臺南市	鄉鎮市區：東 區	村里：裕農里	鄰：013 鄰

序 號	調 整 之 街 路 門 牌	錯 誤 註 記	序 號	調 整 之 街 路 門 牌	錯 誤 註 記
29	東寧路382號		30	東寧路384號	
31	東寧路386號		32	東寧路388號	
33	裕豐街244號		34	裕豐街246號	
35	裕豐街248號		36	裕豐街250號	
37	裕豐街254號		38	裕豐街256號	
39	裕豐街258號		40	裕豐街260號	
41	裕豐街262號		42	裕豐街264號	
43	裕豐街266號		44	裕豐街268號	
45	裕豐街268之1號				

臺南市府東戶政事務所





新舊里鄰門牌對照表

RLRP04120

戶政所別：臺南市府東戶政事務所

調整日期：107年01月29日

行	政	調整前	省市縣市：臺南市	鄉鎮市區：東區	村里：裕農里	鄰：016鄰
區	劃	調整後	省市縣市：臺南市	鄉鎮市區：東區	村里：裕農里	鄰：015鄰

序號	調整之街路門牌	錯誤註記	序號	調整之街路門牌	錯誤註記
1	裕豐街214巷18號		2	裕豐街214巷18號之1	
3	裕豐街214巷18號之2		4	裕豐街214巷18號之3	
5	裕豐街214巷18號之4		6	裕豐街214巷20號	
7	裕豐街214巷20號之1		8	裕豐街214巷20號之2	
9	裕豐街214巷20號之3		10	裕豐街214巷20號之4	
11	裕豐街214巷22號		12	裕豐街214巷22號之1	
13	裕豐街214巷22號之2		14	裕豐街214巷22號之3	
15	裕豐街214巷22號之4				

臺南市府東戶政事務所





新舊里鄰門牌對照表

RLRP04120

戶政所別：臺南市府東戶政事務所

調整日期：107年01月29日

行 區	政 劃	調整前	省市縣市：臺南市	鄉鎮市區：東 區	村里：裕農里	鄰：016 鄰
		調整後	省市縣市：臺南市	鄉鎮市區：東 區	村里：裕農里	鄰：017 鄰

序 號	調 整 之 街 路 門 牌	錯誤 註記	序 號	調 整 之 街 路 門 牌	錯誤 註記
1	裕豐街214巷24號		2	裕豐街214巷24號之1	
3	裕豐街214巷24號之2		4	裕豐街214巷24號之3	
5	裕豐街214巷24號之4		6	裕豐街214巷26號	
7	裕豐街214巷26號之1		8	裕豐街214巷26號之2	
9	裕豐街214巷26號之3		10	裕豐街214巷26號之4	
11	裕豐街214巷28號		12	裕豐街214巷28號之1	
13	裕豐街214巷28號之2		14	裕豐街214巷28號之3	
15	裕豐街214巷28號之4		16	裕豐街214巷30號	
17	裕豐街214巷30號之1		18	裕豐街214巷30號之2	
19	裕豐街214巷30號之3		20	裕豐街214巷30號之4	
21	裕豐街214巷32號		22	裕豐街214巷32號之1	
23	裕豐街214巷32號之2		24	裕豐街214巷32號之3	
25	裕豐街214巷32號之4				

臺南市府東戶政事務所





新 舊 里 鄰 門 牌 對 照 表

RLRP04120

戶政所別：臺南市府東戶政事務所

調整日期：107年01月29日

行 政 區 劃	調整前	省市縣市：臺南市	鄉鎮市區：東 區	村里：裕農里	鄰：018 鄰
	調整後	省市縣市：臺南市	鄉鎮市區：東 區	村里：裕農里	鄰：017 鄰

序 號	調 整 之 街 路 門 牌	錯誤 註記	序 號	調 整 之 街 路 門 牌	錯誤 註記
1	裕豐街214巷50號		2	裕豐街214巷50號之1	
3	裕豐街214巷50號之2		4	裕豐街214巷50號之3	
5	裕豐街214巷50號之4		6	裕豐街214巷52號	
7	裕豐街214巷52號之1		8	裕豐街214巷52號之2	
9	裕豐街214巷52號之3		10	裕豐街214巷52號之4	
11	裕豐街214巷54號		12	裕豐街214巷54號之1	
13	裕豐街214巷54號之2		14	裕豐街214巷54號之3	
15	裕豐街214巷54號之4		16	裕豐街214巷56號	
17	裕豐街214巷56號之1		18	裕豐街214巷56號之2	
19	裕豐街214巷56號之3		20	裕豐街214巷56號之4	
21	裕豐街214巷58號		22	裕豐街214巷58號之1	
23	裕豐街214巷58號之2		24	裕豐街214巷58號之3	
25	裕豐街214巷58號之4		26	裕豐街214巷60號	
27	裕豐街214巷60號之1		28	裕豐街214巷60號之2	

臺南市府東戶政事務所





新 舊 里 鄰 門 牌 對 照 表

RLRP04120

戶政所別：臺南市府東戶政事務所

調整日期：107年01月29日

行 政 區 劃	調整前	省市縣市：臺南市	鄉鎮市區：東 區	村里：裕農里	鄰：018 鄰
	調整後	省市縣市：臺南市	鄉鎮市區：東 區	村里：裕農里	鄰：017 鄰

序 號	調 整 之 街 路 門 牌	錯 誤 註 記	序 號	調 整 之 街 路 門 牌	錯 誤 註 記
29	裕豐街214巷60號之3		30	裕豐街214巷60號之4	
31	裕豐街214巷62號		32	裕豐街214巷62號之1	
33	裕豐街214巷62號之2		34	裕豐街214巷62號之3	
35	裕豐街214巷62號之4		36	裕豐街214巷64號	
37	裕豐街214巷64號之1		38	裕豐街214巷64號之2	
39	裕豐街214巷64號之3		40	裕豐街214巷64號之4	
41	裕豐街214巷70號		42	裕豐街214巷72號	
43	裕豐街214巷74號				

臺南市府東戶政事務所





新舊里鄰門牌對照表

RLRP04120

戶政所別：臺南市府東戶政事務所

調整日期：107年01月29日

行 政 區 劃	調整前	省市縣市：臺南市	鄉鎮市區：東 區	村里：裕農里	鄰：020 鄰
	調整後	省市縣市：臺南市	鄉鎮市區：東 區	村里：裕農里	鄰：019 鄰

序 號	調 整 之 街 路 門 牌	錯誤 註記	序 號	調 整 之 街 路 門 牌	錯誤 註記
1	裕豐街222巷1號		2	裕豐街222巷2號	
3	裕豐街222巷3號		4	裕豐街222巷4號	
5	裕豐街222巷5號		6	裕豐街222巷6號	
7	裕豐街222巷7號		8	裕豐街222巷9號	
9	裕豐街222巷10號		10	裕豐街222巷11號	
11	裕豐街222巷11號二樓		12	裕豐街222巷11號三樓	
13	裕豐街222巷11號四樓		14	裕豐街222巷11號五樓	
15	裕豐街222巷12號		16	裕豐街222巷13號	
17	裕豐街222巷13號二樓		18	裕豐街222巷13號三樓	
19	裕豐街222巷13號四樓		20	裕豐街222巷13號五樓	
21	裕豐街222巷14號		22	裕豐街222巷16號	
23	裕豐街222巷18號		24	裕豐街222巷19號	
25	裕豐街222巷20號		26	裕豐街222巷21號	
27	裕豐街222巷29號		28	裕豐街222巷30號	

臺南市府東戶政事務所





新舊里鄰門牌對照表

RLRP04120

戶政所別：臺南市府東戶政事務所

調整日期：107年01月29日

行 政 區 劃	調整前	省市縣市：臺南市	鄉鎮市區：東 區	村里：裕農里	鄰：020 鄰
	調整後	省市縣市：臺南市	鄉鎮市區：東 區	村里：裕農里	鄰：019 鄰

序 號	調 整 之 街 路 門 牌	錯誤 註記	序 號	調 整 之 街 路 門 牌	錯誤 註記
29	裕豐街222巷31號		30	裕豐街222巷32號	
31	裕豐街222巷33號		32	裕豐街222巷34號	
33	裕豐街222巷35號		34	裕豐街222巷36號	
35	裕豐街222巷37號		36	裕豐街222巷38號	
37	裕豐街222巷40號		38	裕豐街222巷42號	
39	裕豐街222巷43弄1號		40	裕豐街222巷43弄2號	
41	裕豐街222巷43弄3號		42	裕豐街222巷43弄5號	
43	裕豐街222巷43弄6號		44	裕豐街222巷43弄7號	
45	裕豐街222巷43弄9號		46	裕豐街222巷43弄10號	
47	裕豐街222巷43弄11號		48	裕豐街222巷43弄12號	
49	裕豐街222巷43弄14號		50	裕豐街222巷43弄16號	
51	裕豐街222巷43弄18號		52	裕豐街222巷43弄20號	

臺南市府東戶政事務所





新舊里鄰門牌對照表

RLRP04120

戶政所別：臺南市府東戶政事務所

調整日期：107年01月29日

行 政 區 劃	調整前	省市縣市：臺南市	鄉鎮市區：東 區	村里：裕農里	鄰：021 鄰
	調整後	省市縣市：臺南市	鄉鎮市區：東 區	村里：裕農里	鄰：018 鄰

序 號	調 整 之 街 路 門 牌	錯誤 註記	序 號	調 整 之 街 路 門 牌	錯誤 註記
1	裕豐街170號		2	裕豐街170號之1	
3	裕豐街172號		4	裕豐街172號四樓	
5	裕豐街172號五樓		6	裕豐街174號	
7	裕豐街174號四樓		8	裕豐街174號五樓	
9	裕豐街176號		10	裕豐街176號四樓	
11	裕豐街176號五樓		12	裕豐街176號之1	
13	裕豐街176號之1二樓		14	裕豐街176號之1三樓	
15	裕豐街176號之1四樓		16	裕豐街176號之1五樓	
17	裕豐街176號之2		18	裕豐街176號之2二樓	
19	裕豐街176號之2三樓		20	裕豐街176號之2四樓	
21	裕豐街176號之2五樓		22	裕豐街176號之3	
23	裕豐街176號之3二樓		24	裕豐街176號之3三樓	
25	裕豐街176號之3四樓		26	裕豐街176號之3五樓	
27	裕豐街178號		28	裕豐街180號	

臺南市府東戶政事務所







新 舊 里 鄰 門 牌 對 照 表

RLRP04120

戶政所別：臺南市府東戶政事務所

調整日期：107年01月29日

行 政 區 劃	調整前	省市縣市：臺南市	鄉鎮市區：東 區	村里：裕農里	鄰：021 鄰
	調整後	省市縣市：臺南市	鄉鎮市區：東 區	村里：裕農里	鄰：018 鄰

序 號	調 整 之 街 路 門 牌	錯 誤 註 記	序 號	調 整 之 街 路 門 牌	錯 誤 註 記
29	裕豐街180號四樓		30	裕豐街180號五樓	
31	裕豐街180號之1		32	裕豐街180號之1二樓	
33	裕豐街180號之1三樓		34	裕豐街180號之1四樓	
35	裕豐街180號之1五樓		36	裕豐街182號	
37	裕豐街182號四樓		38	裕豐街182號五樓	
39	裕豐街182號之1		40	裕豐街182號之1二樓	
41	裕豐街182號之1三樓		42	裕豐街182號之1四樓	
43	裕豐街182號之1五樓		44	裕豐街184號	

臺南市府東戶政事務所





新舊里鄰門牌對照表

RLRP04120

戶政所別：臺南市府東戶政事務所

調整日期：107年01月29日

行 政 區 劃	調整前	省市縣市：臺南市	鄉鎮市區：東 區	村里：裕農里	鄰：022 鄰
	調整後	省市縣市：臺南市	鄉鎮市區：東 區	村里：裕農里	鄰：018 鄰

序 號	調 整 之 街 路 門 牌	錯誤 註記	序 號	調 整 之 街 路 門 牌	錯誤 註記
1	裕豐街142巷1號		2	裕豐街142巷1號之1	
3	裕豐街142巷1號之2		4	裕豐街142巷1號之3	
5	裕豐街142巷1號之4		6	裕豐街142巷2號	
7	裕豐街142巷2之1號		8	裕豐街142巷3號	
9	裕豐街142巷3號之1		10	裕豐街142巷3號之2	
11	裕豐街142巷3號之3		12	裕豐街142巷3號之4	
13	裕豐街142巷5號		14	裕豐街142巷5號之1	
15	裕豐街142巷5號之2		16	裕豐街142巷5號之3	
17	裕豐街142巷5號之4		18	裕豐街142巷6號	
19	裕豐街142巷7號		20	裕豐街142巷7號之1	
21	裕豐街142巷7號之2		22	裕豐街142巷7號之3	
23	裕豐街142巷7號之4		24	裕豐街142巷8號	
25	裕豐街142巷9號		26	裕豐街142巷9號之1	
27	裕豐街142巷9號之2		28	裕豐街142巷9號之3	

臺南市府東戶政事務所





RLRP04120

戶政所別：臺南市府東戶政事務所

調整日期：107年01月29日

新舊里鄰門牌對照表

行 政 區 劃	調整前	省市縣市：臺南市	鄉鎮市區：東 區	村里：裕農里	鄰：022 鄰
	調整後	省市縣市：臺南市	鄉鎮市區：東 區	村里：裕農里	鄰：018 鄰

序 號	調 整 之 街 路 門 牌	錯誤 註記	序 號	調 整 之 街 路 門 牌	錯誤 註記
29	裕豐街142巷9號之4		30	裕豐街142巷11號	
31	裕豐街142巷11號之1		32	裕豐街142巷11號之2	
33	裕豐街142巷11號之3		34	裕豐街142巷11號之4	
35	裕豐街146號		36	裕豐街146號之1	
37	裕豐街146號之2		38	裕豐街146號之3	
39	裕豐街148號		40	裕豐街150號	
41	裕豐街152號		42	裕豐街152號之1	
43	裕豐街152號之2		44	裕豐街152號之3	
45	裕豐街154號		46	裕豐街154號之1	
47	裕豐街154號之2		48	裕豐街154號之3	
49	裕豐街156號		50	裕豐街158號	
51	裕豐街158號之1		52	裕豐街158號之2	
53	裕豐街158號之3		54	裕豐街158號之4	
55	裕豐街160號		56	裕豐街160號之1	





新舊里鄰門牌對照表

RLRP04120

戶政所別：臺南市府東戶政事務所

調整日期：107年01月29日

行 政 區 劃	調整前	省市縣市：臺南市	鄉鎮市區：東 區	村里：裕農里	鄰：022 鄰
	調整後	省市縣市：臺南市	鄉鎮市區：東 區	村里：裕農里	鄰：018 鄰

序 號	調 整 之 街 路 門 牌	錯誤 註記	序 號	調 整 之 街 路 門 牌	錯誤 註記
57	裕豐街160號之2		58	裕豐街160號之3	
59	裕豐街160號之4		60	裕豐街162號	
61	裕豐街162號之1		62	裕豐街162號之2	
63	裕豐街162號之3		64	裕豐街162號之4	
65	裕豐街164號		66	裕豐街164號之1	
67	裕豐街164號之2		68	裕豐街164號之3	
69	裕豐街164號之4		70	裕豐街166號	
71	裕豐街166號之1		72	裕豐街166號之2	
73	裕豐街166號之3		74	裕豐街168號	

臺南市府東戶政事務所





RLRP04120

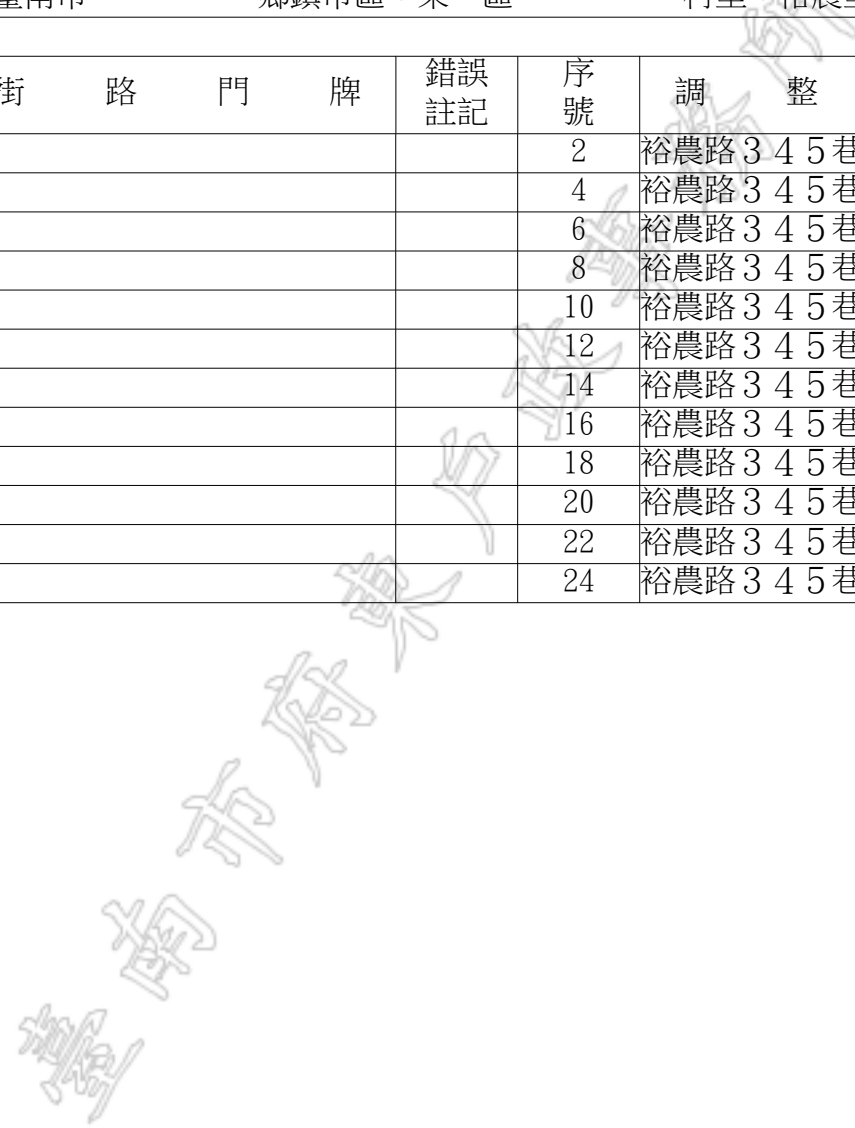
戶政所別：臺南市府東戶政事務所

調整日期：107年01月29日

新舊里鄰門牌對照表

行 政 區 劃	調整前	省市縣市：臺南市	鄉鎮市區：東 區	村里：裕農里	鄰：023 鄰
	調整後	省市縣市：臺南市	鄉鎮市區：東 區	村里：裕農里	鄰：016 鄰

序 號	調 整 之 街 路 門 牌	錯誤 註記	序 號	調 整 之 街 路 門 牌	錯誤 註記
1	裕農路345巷32號		2	裕農路345巷34號	
3	裕農路345巷36號		4	裕農路345巷38號	
5	裕農路345巷40號		6	裕農路345巷42號	
7	裕農路345巷44號		8	裕農路345巷46號	
9	裕農路345巷47號		10	裕農路345巷48號	
11	裕農路345巷49號		12	裕農路345巷50號	
13	裕農路345巷51號		14	裕農路345巷52號	
15	裕農路345巷53號		16	裕農路345巷54號	
17	裕農路345巷55號		18	裕農路345巷56號	
19	裕農路345巷57號		20	裕農路345巷58號	
21	裕農路345巷60號		22	裕農路345巷62號	
23	裕農路345巷64號		24	裕農路345巷66號	





RLRP04120

戶政所別：臺南市府東戶政事務所

調整日期：107年01月29日

新舊里鄰門牌對照表

行 政 區 劃	調整前	省市縣市：臺南市	鄉鎮市區：東 區	村里：裕農里	鄰：024 鄰
	調整後	省市縣市：臺南市	鄉鎮市區：東 區	村里：裕農里	鄰：009 鄰

序 號	調 整 之 街 路 門 牌	錯誤 註記	序 號	調 整 之 街 路 門 牌	錯誤 註記
1	裕農路381號		2	裕農路381號二樓	
3	裕農路381號三樓		4	裕農路381號四樓	
5	裕農路381號五樓		6	裕農路383號	
7	裕農路383號二樓		8	裕農路383號三樓	
9	裕農路383號四樓		10	裕農路383號五樓	
11	裕農路385號		12	裕農路385號二樓	
13	裕農路385號三樓		14	裕農路385號四樓	
15	裕農路385號五樓		16	裕農路387號	
17	裕農路387號二樓		18	裕農路387號三樓	
19	裕農路387號四樓		20	裕農路387號五樓	
21	裕農路389巷1弄1號		22	裕農路389巷1弄1號二樓	
23	裕農路389巷1弄1號三樓		24	裕農路389巷1弄1號四樓	
25	裕農路389巷1弄1號五樓		26	裕農路389巷1弄2號	
27	裕農路389巷1弄2號二樓		28	裕農路389巷1弄2號三樓	





RLRP04120

戶政所別：臺南市府東戶政事務所

調整日期：107年01月29日

新舊里鄰門牌對照表

行 政 區 劃	調整前	省市縣市：臺南市	鄉鎮市區：東 區	村里：裕農里	鄰：024 鄰
	調整後	省市縣市：臺南市	鄉鎮市區：東 區	村里：裕農里	鄰：009 鄰

序 號	調 整 之 街 路 門 牌	錯誤 註記	序 號	調 整 之 街 路 門 牌	錯誤 註記
29	裕農路389巷1弄2號四樓		30	裕農路389巷1弄2號五樓	
31	裕農路389巷1弄3號		32	裕農路389巷1弄3號二樓	
33	裕農路389巷1弄3號三樓		34	裕農路389巷1弄3號四樓	
35	裕農路389巷1弄3號五樓		36	裕農路389巷1弄4號	
37	裕農路389巷1弄4號二樓		38	裕農路389巷1弄4號三樓	
39	裕農路389巷1弄4號四樓		40	裕農路389巷1弄4號五樓	
41	裕農路389巷1弄5號		42	裕農路389巷1弄5號二樓	
43	裕農路389巷1弄5號三樓		44	裕農路389巷1弄5號四樓	
45	裕農路389巷1弄5號五樓		46	裕農路389巷1弄6號	
47	裕農路389巷1弄6號二樓		48	裕農路389巷1弄6號三樓	
49	裕農路389巷1弄6號四樓		50	裕農路389巷1弄6號五樓	
51	裕農路389巷1弄7號		52	裕農路389巷1弄7號二樓	
53	裕農路389巷1弄7號三樓		54	裕農路389巷1弄7號四樓	
55	裕農路389巷1弄7號五樓		56	裕農路389巷1弄8號	





新舊里鄰門牌對照表

RLRP04120

戶政所別：臺南市府東戶政事務所

調整日期：107年01月29日

行政區	調整前	省市縣市：臺南市	鄉鎮市區：東區	村里：裕農里	鄰：024鄰
	調整後	省市縣市：臺南市	鄉鎮市區：東區	村里：裕農里	鄰：009鄰

序號	調整之街路門牌	錯誤註記	序號	調整之街路門牌	錯誤註記
57	裕農路389巷1弄8號二樓		58	裕農路389巷1弄8號三樓	
59	裕農路389巷1弄8號四樓		60	裕農路389巷1弄8號五樓	
61	裕農路389巷1弄10號		62	裕農路389巷1弄10號二樓	
63	裕農路389巷1弄10號三樓		64	裕農路389巷1弄10號四樓	
65	裕農路389巷1弄10號五樓		66	裕農路389巷1弄12號	
67	裕農路389巷1弄12號二樓		68	裕農路389巷1弄12號三樓	
69	裕農路389巷1弄12號四樓		70	裕農路389巷1弄12號五樓	

臺南市府東戶政事務所







RLRP04120


戶政所別：臺南市府東戶政事務所

調整日期：107年01月29日

新舊里鄰門牌對照表

行 政 區 劃	調整前	省市縣市：臺南市	鄉鎮市區：東 區	村里：裕農里	鄰：025 鄰
	調整後	省市縣市：臺南市	鄉鎮市區：東 區	村里：裕農里	鄰：008 鄰

序號	調 整 之 街 路 門 牌	錯誤註記	序號	調 整 之 街 路 門 牌	錯誤註記
1	裕農路389巷3弄1號		2	裕農路389巷3弄1號二樓	
3	裕農路389巷3弄1號三樓		4	裕農路389巷3弄1號四樓	
5	裕農路389巷3弄1號五樓		6	裕農路389巷3弄3號	
7	裕農路389巷3弄3號二樓		8	裕農路389巷3弄3號三樓	
9	裕農路389巷3弄3號四樓		10	裕農路389巷3弄3號五樓	
11	裕農路389巷3弄5號		12	裕農路389巷3弄5號二樓	
13	裕農路389巷3弄5號三樓		14	裕農路389巷3弄5號四樓	
15	裕農路389巷3弄5號五樓		16	裕農路389巷3弄7號	
17	裕農路389巷3弄7號二樓		18	裕農路389巷3弄7號三樓	
19	裕農路389巷3弄7號四樓		20	裕農路389巷3弄7號五樓	
21	裕農路389巷3弄9號		22	裕農路389巷3弄9號二樓	
23	裕農路389巷3弄9號三樓		24	裕農路389巷3弄9號四樓	
25	裕農路389巷3弄9號五樓		26	裕農路389巷3弄11號	
27	裕農路389巷3弄11號二樓		28	裕農路389巷3弄11號三樓	





新 舊 里 鄰 門 牌 對 照 表

RLRP04120

戶政所別：臺南市府東戶政事務所

調整日期：107年01月29日

行 政 區 劃	調整前	省市縣市：臺南市	鄉鎮市區：東 區	村里：裕農里	鄰：025 鄰
	調整後	省市縣市：臺南市	鄉鎮市區：東 區	村里：裕農里	鄰：008 鄰

序 號	調 整 之 街 路 門 牌	錯誤 註記	序 號	調 整 之 街 路 門 牌	錯誤 註記
29	裕農路389巷3弄11號四樓		30	裕農路389巷3弄11號五樓	
31	裕農路389巷3弄13號		32	裕農路389巷3弄13號二樓	
33	裕農路389巷3弄13號三樓		34	裕農路389巷3弄13號四樓	
35	裕農路389巷3弄13號五樓		36	裕農路389巷3弄15號	
37	裕農路389巷3弄15號二樓		38	裕農路389巷3弄15號三樓	
39	裕農路389巷3弄15號四樓		40	裕農路389巷3弄15號五樓	
41	裕農路389巷3弄17號		42	裕農路389巷3弄17號二樓	
43	裕農路389巷3弄17號三樓		44	裕農路389巷3弄17號四樓	
45	裕農路389巷3弄17號五樓		46	裕農路389巷3弄19號	
47	裕農路389巷3弄19號二樓		48	裕農路389巷3弄19號三樓	
49	裕農路389巷3弄19號四樓		50	裕農路389巷3弄19號五樓	
51	裕農路389巷3弄25號				





新舊里鄰門牌對照表

RLRP04120

戶政所別：臺南市府東戶政事務所

調整日期：107年01月29日

行 政 區 劃	調整前	省市縣市：臺南市	鄉鎮市區：東 區	村里：裕農里	鄰：026 鄰
	調整後	省市縣市：臺南市	鄉鎮市區：東 區	村里：裕農里	鄰：005 鄰

序 號	調 整 之 街 路 門 牌	錯誤 註記	序 號	調 整 之 街 路 門 牌	錯誤 註記
1	東寧路428巷3號		2	東寧路428巷5號	
3	東寧路428巷7號		4	東寧路428巷9號	
5	東寧路428巷11號		6	東寧路428巷13號	
7	東寧路428巷15號		8	東寧路428巷17號	
9	東寧路430號		10	東寧路434號	
11	東寧路436號		12	東寧路440號	
13	東寧路442號		14	東寧路444號	
15	東寧路446號		16	東寧路456號	
17	東寧路458號		18	東寧路460號	
19	東寧路462號		20	東寧路464號	
21	東寧路466號		22	東寧路468號	
23	東寧路470號		24	東寧路510巷20號	
25	東寧路510巷22號		26	東寧路510巷24號	
27	東寧路510巷26弄1號		28	東寧路510巷26弄2號	





新舊里鄰門牌對照表

RLRP04120

戶政所別：臺南市府東戶政事務所

調整日期：107年01月29日

行 政 區 劃	調整前	省市縣市：臺南市	鄉鎮市區：東 區	村里：裕農里	鄰：026 鄰
	調整後	省市縣市：臺南市	鄉鎮市區：東 區	村里：裕農里	鄰：005 鄰

序 號	調 整 之 街 路 門 牌	錯誤 註記	序 號	調 整 之 街 路 門 牌	錯誤 註記
29	東寧路510巷26弄3號		30	東寧路510巷26弄4號	
31	東寧路510巷26弄5號		32	東寧路510巷26弄6號	
33	東寧路510巷26弄7號		34	東寧路510巷26弄8號	
35	東寧路510巷26弄9號		36	東寧路510巷28號	
37	東寧路510巷30號		38	東寧路510巷32號	
39	東寧路510巷34號		40	東寧路510巷36號	
41	東寧路510巷55號		42	東寧路510巷59號	
43	東寧路510巷61號		44	東寧路510巷63號	
45	東寧路510巷65號		46	東寧路510巷67號	
47	東寧路510巷69號		48	東寧路510巷71號	
49	東寧路510巷73號		50	東寧路510巷75號	
51	東寧路510巷77號		52	東寧路510巷79號	
53	東寧路510巷81號		54	東寧路510巷83號	
55	東寧路510巷85號		56	東寧路510巷87號	

臺南市府東戶政事務所





新舊里鄰門牌對照表

RLRP04120

戶政所別：臺南市府東戶政事務所

調整日期：107年01月29日

行 區	政 劃	調整前	省市縣市：臺南市	鄉鎮市區：東 區	村里：裕農里	鄰：026 鄰
		調整後	省市縣市：臺南市	鄉鎮市區：東 區	村里：裕農里	鄰：005 鄰

序 號	調 整 之 街 路 門 牌	錯 誤 註 記	序 號	調 整 之 街 路 門 牌	錯 誤 註 記
57	東寧路510巷89號		58	東寧路510巷91號	
59	東寧路510巷93號		60	東寧路510巷95號	
61	東寧路510巷97號		62	東寧路510巷99號	
63	東寧路510巷101號				

臺南市府東戶政事務所





新舊里鄰門牌對照表

RLRP04120

戶政所別：臺南市府東戶政事務所

調整日期：107年01月29日

行 政 區 劃	調整前	省市縣市：臺南市	鄉鎮市區：東 區	村里：裕農里	鄰：027 鄰
	調整後	省市縣市：臺南市	鄉鎮市區：東 區	村里：裕農里	鄰：016 鄰

序 號	調 整 之 街 路 門 牌	錯誤 註記	序 號	調 整 之 街 路 門 牌	錯誤 註記
1	東寧路408號		2	東寧路410號	
3	東寧路412號		4	東寧路414號	
5	東寧路416號		6	東寧路418號	
7	東寧路420號		8	東寧路422號	
9	東寧路424號		10	東寧路426號	
11	東寧路426之2號		12	東寧路426之3號	
13	東寧路428巷2弄1號		14	東寧路428巷2弄3號	
15	東寧路428巷2弄5號		16	東寧路428巷2弄6號	
17	東寧路428巷2弄7號		18	東寧路428巷2弄8號	
19	東寧路428巷2弄10號		20	東寧路428巷2弄12號	
21	東寧路428巷2弄14號		22	東寧路428巷2弄16號	
23	東寧路428巷4號		24	東寧路428巷6號	
25	東寧路428巷8號		26	東寧路428巷10號	
27	東寧路428巷12號		28	東寧路428巷14號	





新舊里鄰門牌對照表

RLRP04120

戶政所別：臺南市府東戶政事務所

調整日期：107年01月29日

行 區	政 劃	調整前	省市縣市：臺南市	鄉鎮市區：東 區	村里：裕農里	鄰：027 鄰
		調整後	省市縣市：臺南市	鄉鎮市區：東 區	村里：裕農里	鄰：016 鄰

序 號	調 整 之 街 路 門 牌	錯誤 註記	序 號	調 整 之 街 路 門 牌	錯誤 註記
29	東寧路428巷16號		30	東寧路428巷18號	
31	東寧路428巷20號		32	東寧路428巷22號	
33	東寧路428巷24號		34	東寧路428巷26號	

臺南市府東戶政事務所





RLRP04120

戶政所別：臺南市府東戶政事務所

調整日期：107年01月29日

新舊里鄰門牌對照表

行 政 區 劃	調整前	省市縣市：臺南市	鄉鎮市區：東 區	村里：裕農里	鄰：028 鄰
	調整後	省市縣市：臺南市	鄉鎮市區：東 區	村里：裕農里	鄰：003 鄰

序 號	調 整 之 街 路 門 牌	錯誤 註記	序 號	調 整 之 街 路 門 牌	錯誤 註記
1	東寧路546號		2	東寧路546號二樓之1	
3	東寧路546號三樓		4	東寧路546號三樓之1	
5	東寧路546號三樓之2		6	東寧路546號三樓之3	
7	東寧路546號四樓		8	東寧路546號四樓之1	
9	東寧路546號四樓之2		10	東寧路546號四樓之3	
11	東寧路546號五樓		12	東寧路546號五樓之1	
13	東寧路546號五樓之2		14	東寧路546號五樓之3	
15	東寧路546號六樓		16	東寧路546號六樓之1	
17	東寧路546號六樓之2		18	東寧路546號六樓之3	
19	東寧路546號七樓		20	東寧路546號七樓之1	
21	東寧路546號七樓之2		22	東寧路546號七樓之3	
23	東寧路546號八樓		24	東寧路546號八樓之1	
25	東寧路546號八樓之2		26	東寧路546號八樓之3	
27	東寧路546號九樓		28	東寧路546號九樓之1	







RLRP04120

戶政所別：臺南市府東戶政事務所

調整日期：107年01月29日

新舊里鄰門牌對照表

行 政 區 劃	調整前	省市縣市：臺南市	鄉鎮市區：東 區	村里：裕農里	鄰：028 鄰
	調整後	省市縣市：臺南市	鄉鎮市區：東 區	村里：裕農里	鄰：003 鄰

序號	調 整 之 街 路 門 牌	錯誤註記	序號	調 整 之 街 路 門 牌	錯誤註記
29	東寧路546號九樓之2		30	東寧路546號九樓之3	
31	東寧路546號十樓		32	東寧路546號十樓之1	
33	東寧路546號十樓之2		34	東寧路546號十樓之3	
35	東寧路546號十一樓		36	東寧路546號十一樓之1	
37	東寧路546號十一樓之2		38	東寧路546號十二樓	
39	東寧路546號十二樓之1		40	東寧路546號十二樓之2	
41	東寧路546號十二樓之3		42	東寧路546號十三樓	
43	東寧路546號十三樓之1		44	東寧路546號十三樓之2	
45	東寧路546號十三樓之3		46	東寧路546號十四樓	
47	東寧路546號十四樓之1		48	東寧路548號	
49	東寧路550號		50	東寧路552號	
51	東寧路554號		52	東寧路556號	
53	東寧路556號二樓之1		54	東寧路556號三樓	
55	東寧路556號三樓之1		56	東寧路556號三樓之2	





新舊里鄰門牌對照表

RLRP04120

戶政所別：臺南市府東戶政事務所

調整日期：107年01月29日

行 政 區 劃	調整前	省市縣市：臺南市	鄉鎮市區：東 區	村里：裕農里	鄰：028 鄰
	調整後	省市縣市：臺南市	鄉鎮市區：東 區	村里：裕農里	鄰：003 鄰

序 號	調 整 之 街 路 門 牌	錯誤 註記	序 號	調 整 之 街 路 門 牌	錯誤 註記
57	東寧路556號三樓之3		58	東寧路556號四樓	
59	東寧路556號四樓之1		60	東寧路556號五樓	
61	東寧路556號五樓之1		62	東寧路556號五樓之2	
63	東寧路556號六樓		64	東寧路556號六樓之1	
65	東寧路556號六樓之2		66	東寧路556號六樓之3	
67	東寧路556號七樓		68	東寧路556號七樓之1	
69	東寧路556號七樓之2		70	東寧路556號七樓之3	
71	東寧路556號八樓		72	東寧路556號八樓之1	
73	東寧路556號八樓之2		74	東寧路556號九樓	
75	東寧路556號九樓之1		76	東寧路556號九樓之2	
77	東寧路556號九樓之3		78	東寧路556號十樓	
79	東寧路556號十樓之1		80	東寧路556號十樓之2	
81	東寧路556號十樓之3		82	東寧路556號十一樓	
83	東寧路556號十一樓之1		84	東寧路556號十一樓之2	





新舊里鄰門牌對照表

RLRP04120

戶政所別：臺南市府東戶政事務所

調整日期：107年01月29日

行	政	調整前	省市縣市：臺南市	鄉鎮市區：東區	村里：裕農里	鄰：028鄰
區	劃	調整後	省市縣市：臺南市	鄉鎮市區：東區	村里：裕農里	鄰：003鄰

序號	調整之街路門牌	錯誤註記	序號	調整之街路門牌	錯誤註記
85	東寧路556號十一樓之3		86	東寧路556號十二樓	
87	東寧路556號十二樓之1		88	東寧路556號十二樓之2	
89	東寧路556號十二樓之3		90	東寧路556號十三樓	
91	東寧路556號十三樓之1		92	東寧路556號十三樓之2	
93	東寧路556號十三樓之3		94	東寧路556號十四樓	
95	東寧路556號十四樓之1				

臺南市府東戶政事務所





新舊里鄰門牌對照表

RLRP04120

戶政所別：臺南市府東戶政事務所

調整日期：107年01月29日

行 政 區 劃	調整前	省市縣市：臺南市	鄉鎮市區：東 區	村里：裕農里	鄰：029 鄰
	調整後	省市縣市：臺南市	鄉鎮市區：東 區	村里：裕農里	鄰：002 鄰

序號	調 整 之 街 路 門 牌	錯誤註記	序號	調 整 之 街 路 門 牌	錯誤註記
1	東寧路558號		2	東寧路560號	
3	東寧路560號三樓		4	東寧路560號三樓之1	
5	東寧路560號三樓之2		6	東寧路560號三樓之3	
7	東寧路560號四樓		8	東寧路560號四樓之1	
9	東寧路560號四樓之2		10	東寧路560號四樓之3	
11	東寧路560號五樓		12	東寧路560號五樓之1	
13	東寧路560號五樓之2		14	東寧路560號五樓之3	
15	東寧路560號六樓		16	東寧路560號六樓之1	
17	東寧路560號六樓之2		18	東寧路560號七樓	
19	東寧路560號七樓之1		20	東寧路560號七樓之2	
21	東寧路560號八樓		22	東寧路560號八樓之1	
23	東寧路560號八樓之2		24	東寧路560號八樓之3	
25	東寧路560號九樓		26	東寧路560號九樓之1	
27	東寧路560號九樓之2		28	東寧路560號九樓之3	





RLRP04120

戶政所別：臺南市府東戶政事務所

調整日期：107年01月29日

新舊里鄰門牌對照表

行 政 區 劃	調整前	省市縣市：臺南市	鄉鎮市區：東 區	村里：裕農里	鄰：029 鄰
	調整後	省市縣市：臺南市	鄉鎮市區：東 區	村里：裕農里	鄰：002 鄰

序 號	調 整 之 街 路 門 牌	錯誤 註記	序 號	調 整 之 街 路 門 牌	錯誤 註記
29	東寧路560號十樓		30	東寧路560號十樓之1	
31	東寧路560號十樓之2		32	東寧路560號十樓之3	
33	東寧路560號十一樓		34	東寧路560號十一樓之1	
35	東寧路560號十一樓之2		36	東寧路560號十一樓之3	
37	東寧路560號十二樓		38	東寧路560號十二樓之1	
39	東寧路560號十二樓之2		40	東寧路560號十二樓之3	
41	東寧路560號十三樓		42	東寧路560號十三樓之1	
43	東寧路560號十三樓之2		44	東寧路560號十三樓之3	
45	東寧路560號十四樓		46	東寧路560號十四樓之1	
47	東寧路560號之1		48	東寧路560號之2	
49	東寧路560號之3		50	東寧路560號地下一層	
51	東寧路562號		52	東寧路562號二樓	
53	東寧路562號二樓之1		54	東寧路562號三樓	
55	東寧路562號三樓之1		56	東寧路562號四樓	





新舊里鄰門牌對照表

RLRP04120

戶政所別：臺南市府東戶政事務所

調整日期：107年01月29日

行 政 區 劃	調整前	省市縣市：臺南市	鄉鎮市區：東 區	村里：裕農里	鄰：029 鄰
	調整後	省市縣市：臺南市	鄉鎮市區：東 區	村里：裕農里	鄰：002 鄰

序 號	調 整 之 街 路 門 牌	錯誤 註記	序 號	調 整 之 街 路 門 牌	錯誤 註記
57	東寧路562號四樓之1		58	東寧路562號四樓之2	
59	東寧路562號五樓		60	東寧路562號五樓之1	
61	東寧路562號五樓之2		62	東寧路562號六樓	
63	東寧路562號六樓之1		64	東寧路562號七樓	
65	東寧路562號七樓之1		66	東寧路562號八樓	
67	東寧路562號八樓之1		68	東寧路562號九樓	
69	東寧路562號九樓之1		70	東寧路562號十樓	
71	東寧路562號十樓之1		72	東寧路562號十一樓	
73	東寧路562號十一樓之1		74	東寧路562號十二樓	
75	東寧路562號十二樓之1		76	東寧路562號十三樓	
77	東寧路564號		78	東寧路576號	

臺南市府東戶政事務所





新舊里鄰門牌對照表

RLRP04120

戶政所別：臺南市府東戶政事務所

調整日期：107年01月29日

行 政 區 劃	調整前	省市縣市：臺南市	鄉鎮市區：東 區	村里：大智里	鄰：002 鄰
	調整後	省市縣市：臺南市	鄉鎮市區：東 區	村里：大智里	鄰：003 鄰

序 號	調 整 之 街 路 門 牌	錯誤 註記	序 號	調 整 之 街 路 門 牌	錯誤 註記
1	生產路538號		2	生產路542號	
3	生產路544號		4	生產路546號	
5	生產路548號		6	生產路550巷1號	
7	生產路550巷2號		8	生產路550巷3號	
9	生產路550巷4號		10	生產路550巷5號	
11	生產路550巷6號		12	生產路550巷7號	
13	生產路550巷8號		14	生產路550巷9號	
15	生產路550巷10號		16	生產路550巷11號	
17	生產路550巷12號		18	生產路550巷13號	
19	生產路550巷14號		20	生產路550巷15號	
21	生產路550巷16號		22	生產路550巷17號	
23	生產路552號		24	生產路554號	
25	生產路556號		26	生產路558號	
27	生產路560號				





新舊里鄰門牌對照表

RLRP04120

戶政所別：臺南市府東戶政事務所

調整日期：107年01月29日

行 區	政 劃	調整前	省市縣市：臺南市	鄉鎮市區：東 區	村里：大智里	鄰：005 鄰
		調整後	省市縣市：臺南市	鄉鎮市區：東 區	村里：大智里	鄰：006 鄰

序 號	調 整 之 街 路 門 牌	錯誤 註記	序 號	調 整 之 街 路 門 牌	錯誤 註記
1	長東街43號		2	長東街43號二樓	
3	長東街43號三樓		4	長東街43號四樓	
5	長東街43號五樓		6	長東街45號	
7	長東街53號		8	長東街55號	
9	長東街57號		10	長東街59號	
11	長東街61號		12	長東街63號	
13	長東街65號		14	長東街67號	
15	長東街71號		16	長東街71號二樓	
17	長東街71號三樓		18	長東街71號四樓	
19	長東街71號五樓		20	長東街71號六樓	
21	長東街71號七樓		22	長東街73號	
23	長東街75號		24	長東街77號	

臺南市府東戶政事務所







新舊里鄰門牌對照表

RLRP04120

戶政所別：臺南市府東戶政事務所

調整日期：107年01月29日

行	政	調整前	省市縣市：臺南市	鄉鎮市區：東區	村里：大智里	鄰：007鄰
區	劃	調整後	省市縣市：臺南市	鄉鎮市區：東區	村里：大智里	鄰：008鄰

序號	調整之街路門牌	錯誤註記	序號	調整之街路門牌	錯誤註記
1	長東街103巷2號二樓之1		2	長東街103巷2號二樓之2	
3	長東街103巷2號二樓之3		4	長東街103巷2號二樓之5	
5	長東街103巷2號二樓之7		6	長東街103巷2號二樓之8	
7	長東街103巷2號二樓之9		8	長東街103巷2號二樓之10	
9	長東街103巷2號二樓之15		10	長東街103巷2號二樓之16	
11	長東街103巷2號三樓之3		12	長東街103巷2號三樓之4	
13	長東街103巷2號三樓之5		14	長東街103巷2號三樓之7	
15	長東街103巷2號三樓之8		16	長東街103巷2號三樓之9	
17	長東街103巷2號三樓之11		18	長東街103巷2號三樓之13	
19	長東街103巷2號三樓之14		20	長東街103巷2號三樓之15	
21	長東街103巷2號三樓之16		22	長東街103巷2號四樓之1	
23	長東街103巷2號四樓之2		24	長東街103巷2號四樓之4	
25	長東街103巷2號四樓之5		26	長東街103巷2號四樓之7	
27	長東街103巷2號四樓之9		28	長東街103巷2號四樓之12	





新舊里鄰門牌對照表

RLRP04120

戶政所別：臺南市府東戶政事務所

調整日期：107年01月29日

行 政 區 劃	調整前	省市縣市：臺南市	鄉鎮市區：東 區	村里：大智里	鄰：007 鄰
	調整後	省市縣市：臺南市	鄉鎮市區：東 區	村里：大智里	鄰：008 鄰

序 號	調 整 之 街 路 門 牌	錯誤 註記	序 號	調 整 之 街 路 門 牌	錯誤 註記
29	長東街103巷2號四樓之15		30	長東街103巷2號之1	
31	長東街103巷2號之2		32	長東街103巷2號之3	
33	長東街103巷2號之4		34	長東街103巷2號之5	
35	長東街103巷2號之6		36	長東街103巷2號之7	
37	長東街103巷2號之7二樓		38	長東街103巷2號之8	
39	長東街103巷2號之9		40	長東街103巷2號之10	
41	長東街103巷2號之11		42	長東街103巷2號之12	
43	長東街103巷2號之13		44	長東街103巷2號之14	
45	長東街103巷2號之15		46	長東街103巷2號之16	
47	長東街103巷2號之17				

臺南市府東戶政事務所





新舊里鄰門牌對照表

RLRP04120

戶政所別：臺南市府東戶政事務所

調整日期：107年01月29日

行 區	政 劃	調整前	省市縣市：臺南市	鄉鎮市區：東 區	村里：大智里	鄰：009 鄰
		調整後	省市縣市：臺南市	鄉鎮市區：東 區	村里：大智里	鄰：008 鄰

序 號	調 整 之 街 路 門 牌	錯誤 註記	序 號	調 整 之 街 路 門 牌	錯誤 註記
1	德東街151巷1號		2	德東街151巷3號	
3	德東街151巷3號三樓		4	德東街151巷3號四樓	
5	德東街151巷3號五樓		6	德東街151巷5號	
7	德東街151巷5號三樓		8	德東街151巷5號四樓	
9	德東街151巷5號五樓		10	德東街151巷7號	
11	德東街151巷9號		12	德東街151巷11號	
13	德東街151巷15號		14	長東街103巷33弄1號	
15	長東街103巷33弄2號		16	長東街103巷33弄3號	
17	長東街103巷33弄4號		18	長東街103巷33弄5號	
19	長東街103巷33弄6號		20	長東街103巷33弄7號	
21	長東街103巷33弄8號		22	長東街103巷33弄9號	
23	長東街103巷33弄10號		24	長東街103巷33弄11號	
25	長東街103巷33弄12號		26	長東街103巷33弄13號	
27	長東街103巷33弄14號		28	長東街103巷33弄15號	





新舊里鄰門牌對照表

RLRP04120

戶政所別：臺南市府東戶政事務所

調整日期：107年01月29日

行 區	政 劃	調整前	省市縣市：臺南市	鄉鎮市區：東 區	村里：大智里	鄰：009 鄰
		調整後	省市縣市：臺南市	鄉鎮市區：東 區	村里：大智里	鄰：008 鄰

序 號	調 整 之 街 路 門 牌	錯 誤 註 記	序 號	調 整 之 街 路 門 牌	錯 誤 註 記
29	長東街103巷33弄16號		30	長東街103巷33弄17號	
31	長東街103巷33弄18號		32	長東街103巷33弄19號	
33	長東街103巷33弄20號		34	長東街103巷33弄21號	
35	長東街103巷33弄22號		36	長東街103巷33弄23號	
37	長東街103巷33弄24號		38	長東街103巷33弄25號	
39	長東街103巷33弄26號		40	長東街103巷33弄27號	
41	長東街103巷33弄28號		42	長東街103巷33弄29號	
43	長東街103巷33弄30號		44	長東街103巷33弄31號	
45	長東街103巷33弄32號				

臺南市府東戶政事務所





新 舊 里 鄰 門 牌 對 照 表

RLRP04120

戶政所別：臺南市府東戶政事務所

調整日期：107年01月29日

行 區	政 劃	調整前	省市縣市：臺南市	鄉鎮市區：東 區	村里：大智里	鄰：020 鄰
		調整後	省市縣市：臺南市	鄉鎮市區：東 區	村里：大智里	鄰：018 鄰

序 號	調 整 之 街 路 門 牌	錯誤 註記	序 號	調 整 之 街 路 門 牌	錯誤 註記
1	崇善十五街11號		2	崇善十五街13號	
3	崇善十五街15號		4	崇善十五街17號	
5	崇善十五街17號之1		6	崇善十五街17號之2	
7	崇善十五街19號		8	崇善十五街21號	
9	崇善十五街23號		10	崇善十五街25號	
11	崇善十五街27號		12	崇善十五街29號	
13	崇善十五街31號		14	崇善十五街33巷1號	
15	崇善十五街33巷3號		16	崇善十五街33巷5號	
17	崇善十五街33巷7號		18	崇善十五街33巷9號	
19	崇善十五街35號		20	崇善十五街35號之1	
21	崇善十五街37號		22	崇善十五街39號	
23	崇善十五街41號		24	崇善十五街43號	
25	崇善十五街45號				

臺南市府東戶政事務所





新舊里鄰門牌對照表

RLRP04120

戶政所別：臺南市府東戶政事務所

調整日期：107年01月29日

行 政 區 劃	調整前	省市縣市：臺南市	鄉鎮市區：東 區	村里：大智里	鄰：024 鄰
	調整後	省市縣市：臺南市	鄉鎮市區：東 區	村里：大智里	鄰：025 鄰

序 號	調 整 之 街 路 門 牌	錯誤 註記	序 號	調 整 之 街 路 門 牌	錯誤 註記
1	文東街30巷1號		2	文東街30巷2號	
3	文東街30巷3號		4	文東街30巷4號	
5	文東街30巷5號		6	文東街30巷6號	
7	文東街30巷7號		8	文東街30巷8號	
9	文東街30巷9號		10	文東街30巷10號	
11	文東街30巷11號		12	文東街30巷12號	
13	文東街30巷13號		14	文東街30巷14號	
15	文東街30巷15號		16	文東街30巷16號	
17	文東街30巷17號		18	文東街30巷18號	
19	文東街30巷19號		20	文東街30巷20號	
21	文東街30巷21號		22	文東街30巷22號	
23	文東街30巷23號		24	文東街30巷24號	
25	文東街30巷25號		26	文東街30巷27號	
27	文東街30巷29號		28	文東街30巷31號	

臺南市府東戶政事務所





新舊里鄰門牌對照表

RLRP04120

戶政所別：臺南市府東戶政事務所

調整日期：107年01月29日

行 區	政 劃	調整前	省市縣市：臺南市	鄉鎮市區：東 區	村里：大智里	鄰：024 鄰
		調整後	省市縣市：臺南市	鄉鎮市區：東 區	村里：大智里	鄰：025 鄰

序 號	調 整 之 街 路 門 牌	錯誤 註記	序 號	調 整 之 街 路 門 牌	錯誤 註記
29	文東街30巷33號		30	文東街30巷35號	
31	文東街30巷37號		32	文東街30巷39號	
33	文東街88號		34	文東街90號	
35	文東街92號		36	文東街94號	
37	文東街96號		38	文東街98號	
39	文東街100號		40	文東街102號	
41	文東街104號		42	文東街106號	
43	文東街108號		44	文東街110號	
45	文東街112號		46	文東街114號	
47	文東街116號				

臺南市府東戶政事務所





新舊里鄰門牌對照表

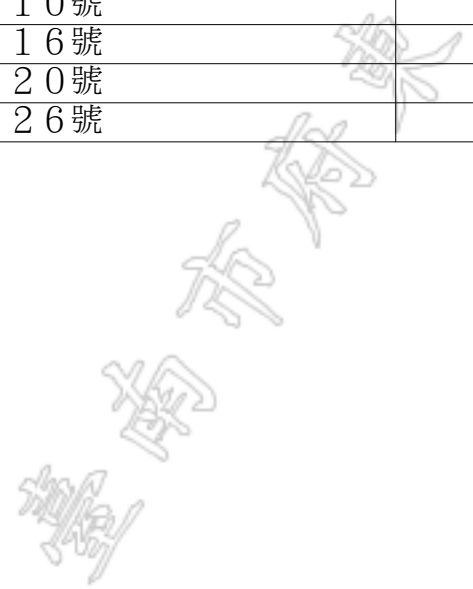
RLRP04120

戶政所別：臺南市府東戶政事務所

調整日期：107年01月29日

行 政 區 劃	調整前	省市縣市：臺南市	鄉鎮市區：東 區	村里：大智里	鄰：028 鄰
	調整後	省市縣市：臺南市	鄉鎮市區：東 區	村里：大智里	鄰：009 鄰

序 號	調 整 之 街 路 門 牌	錯誤 註記	序 號	調 整 之 街 路 門 牌	錯誤 註記
1	德東街235巷118弄60號		2	德東街235巷118弄62號	
3	德東街235巷118弄66號		4	德東街235巷118弄68號	
5	德東街235巷118弄70號		6	德東街235巷118弄72號	
7	德東街235巷118弄76號		8	德東街235巷118弄78號	
9	德東街235巷118弄80號		10	德東街235巷118弄82號	
11	德東街235巷118弄86號		12	德東街235巷118弄88號	
13	德東街235巷118弄90號		14	德東街235巷118弄92號	
15	德東街235巷118弄96號		16	德東街235巷118弄98號	
17	德東街235巷118弄100號		18	德東街235巷118弄102號	
19	德東街235巷118弄106號		20	德東街235巷118弄108號	
21	德東街235巷118弄110號		22	德東街235巷118弄112號	
23	德東街235巷118弄116號		24	德東街235巷118弄118號	
25	德東街235巷118弄120號		26	德東街235巷118弄122號	
27	德東街235巷118弄126號		28	德東街235巷118弄128號	







新舊里鄰門牌對照表

RLRP04120

戶政所別：臺南市府東戶政事務所

調整日期：107年01月29日

行 政 區 劃	調整前	省市縣市：臺南市	鄉鎮市區：東 區	村里：大智里	鄰：028 鄰
	調整後	省市縣市：臺南市	鄉鎮市區：東 區	村里：大智里	鄰：009 鄰

序 號	調 整 之 街 路 門 牌	錯誤 註記	序 號	調 整 之 街 路 門 牌	錯誤 註記
29	德東街235巷118弄130號		30	德東街235巷118弄132號二樓	
31	德東街235巷118弄132號三樓		32	德東街235巷118弄132號四樓	
33	德東街235巷118弄132號五樓		34	德東街235巷118弄136號二樓	
35	德東街235巷118弄136號三樓		36	德東街235巷118弄136號四樓	
37	德東街235巷118弄136號五樓		38	德東街235巷118弄138號二樓	
39	德東街235巷118弄138號三樓		40	德東街235巷118弄138號四樓	
41	德東街235巷118弄138號五樓		42	德東街235巷118弄140號二樓	
43	德東街235巷118弄140號三樓		44	德東街235巷118弄140號四樓	
45	德東街235巷118弄140號五樓				

臺南市府東戶政事務所





新 舊 里 鄰 門 牌 對 照 表

RLRP04120

戶政所別：臺南市府東戶政事務所

調整日期：107年01月29日

行 政 區 劃	調整前	省市縣市：臺南市	鄉鎮市區：東 區	村里：大智里	鄰：028 鄰
	調整後	省市縣市：臺南市	鄉鎮市區：東 區	村里：大智里	鄰：029 鄰

序 號	調 整 之 街 路 門 牌	錯 誤 註 記	序 號	調 整 之 街 路 門 牌	錯 誤 註 記
1	德東街224號		2	德東街226號	
3	德東街228號		4	德東街230號	
5	德東街232號		6	德東街234號	
7	德東街236號		8	德東街237號	
9	德東街238號		10	德東街239號	
11	德東街240號		12	德東街241號	
13	德東街242號		14	德東街243號	
15	德東街245號		16	德東街246號	
17	德東街246之1號		18	德東街247號	
19	德東街248號		20	德東街249號	
21	德東街250號		22	德東街251號	
23	德東街253號		24	德東街254號	
25	德東街255號		26	德東街256號	
27	德東街257號		28	德東街258號	





新 舊 里 鄰 門 牌 對 照 表

RLRP04120

戶政所別：臺南市府東戶政事務所

調整日期：107年01月29日

行 區	政 劃	調整前	省市縣市：臺南市	鄉鎮市區：東 區	村里：大智里	鄰：028 鄰
		調整後	省市縣市：臺南市	鄉鎮市區：東 區	村里：大智里	鄰：029 鄰

序 號	調 整 之 街 路 門 牌	錯 誤 註 記	序 號	調 整 之 街 路 門 牌	錯 誤 註 記
29	德東街259號		30	德東街260號	
31	德東街261號		32	德東街262號	
33	德東街263號		34	德東街265號	
35	德東街267號		36	德東街269號	
37	德東街271號		38	德東街272號	
39	德東街273號		40	德東街274號	
41	德東街275號		42	德東街276號	
43	德東街277號		44	德東街278號	
45	德東街279號		46	德東街280號	
47	德東街281號		48	德東街282號	
49	德東街283號		50	德東街285號	
51	德東街287號				

臺南市府東戶政事務所





新舊里鄰門牌對照表

RLRP04120

戶政所別：臺南市府東戶政事務所

調整日期：107年01月29日

行 政 區 劃	調整前	省市縣市：臺南市	鄉鎮市區：東 區	村里：大智里	鄰：034 鄰
	調整後	省市縣市：臺南市	鄉鎮市區：東 區	村里：大智里	鄰：021 鄰

序 號	調 整 之 街 路 門 牌	錯誤 註記	序 號	調 整 之 街 路 門 牌	錯誤 註記
1	崇善十五街33巷2號		2	崇善十五街33巷4號	
3	崇善十五街33巷6號		4	崇善十五街33巷8號	
5	崇善十五街33巷10號		6	崇善十五街33巷12號	
7	崇善十五街33巷14號		8	崇善十五街33巷16號	
9	崇善十五街33巷18號		10	崇善十五街33巷20號	
11	崇善十五街33巷22號		12	崇善十五街33巷24號	
13	崇善十五街33巷26號		14	崇善十五街33巷28號	
15	崇善十五街33巷30號		16	崇善十五街33巷32號	
17	崇善十五街33巷34號		18	崇善十五街33巷36號	
19	崇善十五街33巷38號		20	崇善十五街33巷40號	
21	崇善十五街33巷42號		22	崇善十五街33巷42號之1	
23	崇善十五街33巷46號		24	崇善十五街33巷48號	
25	崇善十五街33巷50號		26	崇善十五街33巷52號	
27	崇善十五街33巷54號		28	崇善十五街33巷62號	

臺南市府東戶政事務所





新 舊 里 鄰 門 牌 對 照 表

RLRP04120

戶政所別：臺南市府東戶政事務所

調整日期：107年01月29日

行 政 區 劃	調整前	省市縣市：臺南市	鄉鎮市區：東 區	村里：大智里	鄰：034 鄰
	調整後	省市縣市：臺南市	鄉鎮市區：東 區	村里：大智里	鄰：021 鄰

序 號	調 整 之 街 路 門 牌	錯 誤 註 記	序 號	調 整 之 街 路 門 牌	錯 誤 註 記
29	崇善十五街33巷64號		30	崇善十五街33巷66號	
31	崇善十五街33巷68號		32	崇善十五街33巷70號	
33	崇善十五街33巷72號		34	崇善十五街33巷74號	
35	崇善十五街33巷76號		36	崇善十五街33巷78號	
37	崇善十五街33巷80號		38	崇善十五街33巷82號	

臺南市府東戶政事務所





新舊里鄰門牌對照表


RLRP04120

戶政所別：臺南市府東戶政事務所

調整日期：107年01月29日

行 區	政 劃	調整前	省市縣市：臺南市	鄉鎮市區：東 區	村里：大智里	鄰：035 鄰
		調整後	省市縣市：臺南市	鄉鎮市區：東 區	村里：大智里	鄰：024 鄰

序 號	調 整 之 街 路 門 牌	錯誤 註記	序 號	調 整 之 街 路 門 牌	錯誤 註記
1	崇善十五街7巷66弄1號		2	崇善十五街7巷66弄2號	
3	崇善十五街7巷66弄3號		4	崇善十五街7巷66弄5號	
5	崇善十五街7巷66弄6號		6	崇善十五街7巷66弄7號	
7	崇善十五街7巷66弄8號		8	崇善十五街7巷66弄9號	
9	崇善十五街7巷66弄10號		10	崇善十五街7巷66弄11號	
11	崇善十五街7巷66弄12號		12	崇善十五街7巷66弄13號	
13	崇善十五街7巷66弄15號		14	崇善十五街7巷66弄16號	
15	崇善十五街7巷66弄17號		16	崇善十五街7巷66弄18號	
17	崇善十五街7巷66弄19號		18	崇善十五街7巷66弄20號	
19	崇善十五街7巷66弄21號		20	崇善十五街7巷66弄22號	
21	崇善十五街7巷66弄23號		22	崇善十五街7巷66弄25號	
23	崇善十五街7巷66弄26號		24	崇善十五街7巷66弄27號	
25	崇善十五街7巷66弄28號		26	崇善十五街7巷66弄29號	
27	崇善十五街7巷66弄31號		28	崇善十五街33巷57號	





新舊里鄰門牌對照表

RLRP04120

戶政所別：臺南市府東戶政事務所

調整日期：107年01月29日

行 區	政 劃	調整前	省市縣市：臺南市	鄉鎮市區：東 區	村里：大智里	鄰：035 鄰
		調整後	省市縣市：臺南市	鄉鎮市區：東 區	村里：大智里	鄰：024 鄰

序 號	調 整 之 街 路 門 牌	錯 誤 註 記	序 號	調 整 之 街 路 門 牌	錯 誤 註 記
29	崇善十五街33巷59號		30	崇善十五街33巷61號	
31	崇善十五街33巷63號		32	崇善十五街33巷65號	
33	崇善十五街33巷67號				

臺南市府東戶政事務所





新 舊 里 鄰 門 牌 對 照 表

RLRP04120

戶政所別：臺南市府東戶政事務所

調整日期：107年01月29日

行 政 區 劃	調整前	省市縣市：臺南市	鄉鎮市區：東 區	村里：大智里	鄰：036 鄰
	調整後	省市縣市：臺南市	鄉鎮市區：東 區	村里：大智里	鄰：024 鄰

序 號	調 整 之 街 路 門 牌	錯 誤 註 記	序 號	調 整 之 街 路 門 牌	錯 誤 註 記
1	崇善十六街16號		2	崇善十六街18號	
3	崇善十六街20號		4	崇善十六街22號	
5	崇善十六街26號		6	崇善十六街28號	
7	崇善十六街30號		8	崇善十六街32號	
9	崇善十六街36號		10	崇善十六街38號	
11	崇善十六街40號		12	崇善十六街42號	
13	崇善十六街46號		14	崇善十六街50號	
15	崇善十六街51號二樓之1		16	崇善十六街51號二樓之2	
17	崇善十六街51號二樓之3		18	崇善十六街51號二樓之5	
19	崇善十六街51號三樓之1		20	崇善十六街51號三樓之2	
21	崇善十六街51號三樓之3		22	崇善十六街51號三樓之5	
23	崇善十六街51號四樓之1		24	崇善十六街51號四樓之2	
25	崇善十六街51號四樓之3		26	崇善十六街51號四樓之5	
27	崇善十六街51號五樓之1		28	崇善十六街51號五樓之2	

臺南市府東戶政事務所







新 舊 里 鄰 門 牌 對 照 表

RLRP04120

戶政所別：臺南市府東戶政事務所

調整日期：107年01月29日

行 政 區 劃	調整前	省市縣市：臺南市	鄉鎮市區：東 區	村里：大智里	鄰：036 鄰
	調整後	省市縣市：臺南市	鄉鎮市區：東 區	村里：大智里	鄰：024 鄰

序 號	調 整 之 街 路 門 牌	錯 誤 註 記	序 號	調 整 之 街 路 門 牌	錯 誤 註 記
29	崇善十六街5 1號五樓之3		30	崇善十六街5 1號五樓之5	
31	崇善十六街5 2號		32	崇善十六街5 6號	
33	崇善十六街5 8號		34	崇善十六街6 0號	
35	崇善十六街6 1號		36	崇善十六街6 2號	
37	崇善十六街6 3號		38	崇善十六街6 5號	
39	崇善十六街6 6號		40	崇善十六街6 7號	
41	崇善十六街6 9號		42	崇善十六街7 1號	
43	崇善十六街7 3號		44	崇善十六街7 5號	
45	崇善十六街7 7號		46	崇善十六街7 9號	
47	崇善十六街8 1號				

臺南市府東戶政事務所





新 舊 里 鄰 門 牌 對 照 表

RLRP04120

戶政所別：臺南市府東戶政事務所

調整日期：107年01月29日

行 政 區 劃	調整前	省市縣市：臺南市	鄉鎮市區：東 區	村里：大智里	鄰：037 鄰
	調整後	省市縣市：臺南市	鄉鎮市區：東 區	村里：大智里	鄰：007 鄰

序 號	調 整 之 街 路 門 牌	錯 誤 註 記	序 號	調 整 之 街 路 門 牌	錯 誤 註 記
1	崇善十五街3號		2	崇善十五街5號	
3	崇善十五街5之1號		4	崇善十五街5之2號	
5	崇善十五街5之3號		6	崇善十五街5之5號	
7	崇善十五街5之6號		8	崇善十五街5之7號	
9	崇善十五街5之8號		10	崇善十五街5之9號	
11	崇善十五街5之10號		12	崇善十五街5之11號	
13	崇善十五街5之12號		14	崇善十五街5之13號	
15	崇善十五街5之15號		16	崇善十五街5之16號	
17	崇善十五街5之17號		18	崇善十五街5之18號	
19	崇善十五街5之19號		20	崇善十五街5之20號	
21	崇善十五街5之21號		22	崇善十五街5之22號	
23	崇善十五街5之23號		24	崇善十五街5之25號	
25	崇善十五街5之26號		26	崇善十五街5之27號	
27	崇善十五街5之28號		28	崇善十五街5之29號	





新舊里鄰門牌對照表

RLRP04120

戶政所別：臺南市府東戶政事務所

調整日期：107年01月29日

行政區劃	調整前	省市縣市：臺南市	鄉鎮市區：東區	村里：大智里	鄰：037鄰
	調整後	省市縣市：臺南市	鄉鎮市區：東區	村里：大智里	鄰：007鄰

序號	調整之街路門牌	錯誤註記	序號	調整之街路門牌	錯誤註記
29	崇善十五街5之30號		30	崇善十五街5之31號	
31	崇善十五街5之32號				

臺南市府東戶政事務所





新舊里鄰門牌對照表

RLRP04120

戶政所別：臺南市府東戶政事務所

調整日期：107年01月29日

行 政 區 劃	調整前	省市縣市：臺南市	鄉鎮市區：東 區	村里：大智里	鄰：037 鄰
	調整後	省市縣市：臺南市	鄉鎮市區：東 區	村里：大智里	鄰：034 鄰

序 號	調 整 之 街 路 門 牌	錯誤 註記	序 號	調 整 之 街 路 門 牌	錯誤 註記
1	崇善十五街7巷1號		2	崇善十五街7巷3號	
3	崇善十五街7巷5號		4	崇善十五街7巷6號	
5	崇善十五街7巷7號		6	崇善十五街7巷9號	
7	崇善十五街7巷11號		8	崇善十五街7巷13號	
9	崇善十五街7巷15號		10	崇善十五街7巷17號	
11	崇善十五街7巷19號		12	崇善十五街7巷21號	
13	崇善十五街7巷23號		14	崇善十五街7巷25號	
15	崇善十五街7巷27號		16	崇善十五街7巷29號	
17	崇善十五街7巷31號		18	崇善十五街7巷33號	
19	崇善十五街7巷35號		20	崇善十五街7巷37號	
21	崇善十五街7巷38號		22	崇善十五街7巷39號	
23	崇善十五街7巷40號		24	崇善十五街7巷41號	
25	崇善十五街7巷42號		26	崇善十五街7巷43號	
27	崇善十五街7巷45號		28	崇善十五街7巷46號	





新舊里鄰門牌對照表

RLRP04120

戶政所別：臺南市府東戶政事務所

調整日期：107年01月29日

行 區	政 劃	調整前	省市縣市：臺南市	鄉鎮市區：東 區	村里：大智里	鄰：037 鄰
		調整後	省市縣市：臺南市	鄉鎮市區：東 區	村里：大智里	鄰：034 鄰

序 號	調 整 之 街 路 門 牌	錯 誤 註 記	序 號	調 整 之 街 路 門 牌	錯 誤 註 記
29	崇善十五街7巷47號		30	崇善十五街7巷49號	
31	崇善十五街7巷50號		32	崇善十五街7巷51號	
33	崇善十五街7巷52號		34	崇善十五街7巷53號	
35	崇善十五街7巷55號		36	崇善十五街7巷56號	
37	崇善十五街7巷57號		38	崇善十五街7巷58號	
39	崇善十五街7巷59號		40	崇善十五街7巷60號	
41	崇善十五街7巷61號		42	崇善十五街7巷62號	
43	崇善十五街7巷68號		44	崇善十五街7巷70號	
45	崇善十五街7巷72號		46	崇善十五街7巷76號	
47	崇善十五街7巷78號		48	崇善十五街7巷80號	
49	崇善十五街7巷82號		50	崇善十五街7巷86號	
51	崇善十五街7巷88號		52	崇善十五街7巷90號	
53	崇善十五街7巷92號		54	崇善十五街7巷96號	

臺南市府東戶政事務所





新舊里鄰門牌對照表

RLRP04120

戶政所別：臺南市府東戶政事務所

調整日期：107年01月29日

行	政	調整前	省市縣市：臺南市	鄉鎮市區：東區	村里：大智里	鄰：038鄰
區	劃	調整後	省市縣市：臺南市	鄉鎮市區：東區	村里：大智里	鄰：007鄰

序號	調整之街路門牌	錯誤註記	序號	調整之街路門牌	錯誤註記
1	崇善路856號		2	崇善路856之1號	
3	崇善路858號		4	崇善路860號	
5	崇善路862號		6	崇善路866號	
7	崇善路868號		8	崇善路870號	
9	崇善路872號		10	崇善路876號	
11	崇善路878號		12	崇善路880號	
13	崇善路882號		14	崇善路886號	
15	崇善路888號		16	崇善路890號	
17	崇善路892號		18	崇善路896號	
19	崇善路898號		20	崇善路900號	
21	崇善路902號		22	崇善路906號	
23	崇善路908號		24	崇善路910號	
25	崇善路912號		26	崇善路916號	
27	崇善路918號		28	崇善路920號	

臺南市府東戶政事務所





新舊里鄰門牌對照表

RLRP04120

戶政所別：臺南市府東戶政事務所

調整日期：107年01月29日

行 區	政 劃	調整前	省市縣市：臺南市	鄉鎮市區：東 區	村里：大智里	鄰：038 鄰
		調整後	省市縣市：臺南市	鄉鎮市區：東 區	村里：大智里	鄰：007 鄰

序 號	調 整 之 街 路 門 牌	錯 誤 註 記	序 號	調 整 之 街 路 門 牌	錯 誤 註 記
29	崇善路922號		30	崇善路926號	
31	崇善路928號		32	崇善路930號	
33	崇善路932號		34	崇善路1000號	

臺南市府東戶政事務所





新 舊 里 鄰 門 牌 對 照 表

RLRP04120

戶政所別：臺南市府東戶政事務所

調整日期：107年01月29日

行 區	政 劃	調整前	省市縣市：臺南市	鄉鎮市區：東 區	村里：大智里	鄰：039 鄰
		調整後	省市縣市：臺南市	鄉鎮市區：東 區	村里：大智里	鄰：009 鄰

序 號	調 整 之 街 路 門 牌	錯誤 註記	序 號	調 整 之 街 路 門 牌	錯誤 註記
1	德東街235巷118弄1號		2	德東街235巷118弄2號	
3	德東街235巷118弄3號		4	德東街235巷118弄5號	
5	德東街235巷118弄6號		6	德東街235巷118弄7號	
7	德東街235巷118弄8號		8	德東街235巷118弄9號	
9	德東街235巷118弄10號		10	德東街235巷118弄11號	
11	德東街235巷118弄12號		12	德東街235巷118弄13號	
13	德東街235巷118弄15號		14	德東街235巷118弄16號	
15	德東街235巷118弄17號		16	德東街235巷118弄18號	
17	德東街235巷118弄19號		18	德東街235巷118弄20號	
19	德東街235巷118弄21號		20	德東街235巷118弄22號	
21	德東街235巷118弄23號		22	德東街235巷118弄25號	
23	德東街235巷118弄26號		24	德東街235巷118弄27號	
25	德東街235巷118弄28號		26	德東街235巷118弄29號	
27	德東街235巷118弄30號		28	德東街235巷118弄31號	







新 舊 里 鄰 門 牌 對 照 表

RLRP04120

戶政所別：臺南市府東戶政事務所

調整日期：107年01月29日

行 政 區 劃	調整前	省市縣市：臺南市	鄉鎮市區：東 區	村里：大智里	鄰：039 鄰
	調整後	省市縣市：臺南市	鄉鎮市區：東 區	村里：大智里	鄰：009 鄰

序 號	調 整 之 街 路 門 牌	錯 誤 註 記	序 號	調 整 之 街 路 門 牌	錯 誤 註 記
29	德東街235巷118弄32號		30	德東街235巷118弄33號	
31	德東街235巷118弄35號		32	德東街235巷118弄36號	
33	德東街235巷118弄37號		34	德東街235巷118弄38號	
35	德東街235巷118弄39號		36	德東街235巷118弄40號	
37	德東街235巷118弄41號		38	德東街235巷118弄42號	
39	德東街235巷118弄46號		40	德東街235巷118弄48號	
41	德東街235巷118弄50號		42	德東街235巷118弄52號	
43	德東街235巷118弄56號		44	德東街235巷118弄58號	
45	德東街343號				

臺南市府東戶政事務所





新 舊 里 鄰 門 牌 對 照 表

RLRP04120

戶政所別：臺南市府東戶政事務所

調整日期：107年01月29日

行 政 區 劃	調整前	省市縣市：臺南市	鄉鎮市區：東 區	村里：大智里	鄰：040 鄰
	調整後	省市縣市：臺南市	鄉鎮市區：東 區	村里：大智里	鄰：002 鄰

序 號	調 整 之 街 路 門 牌	錯 誤 註 記	序 號	調 整 之 街 路 門 牌	錯 誤 註 記
1	信東街2號		2	信東街6號	
3	信東街9號		4	信東街11號	
5	文東街2巷1號		6	文東街2巷2號	
7	文東街2巷3號		8	文東街2巷4號	
9	文東街2巷5號		10	文東街2巷6號	
11	文東街2巷7號		12	文東街2巷8號	
13	文東街2巷9號		14	文東街2巷10號	
15	文東街2巷11號		16	文東街2巷12號	
17	文東街2巷13號		18	文東街2巷14號	
19	文東街2巷15號		20	文東街2巷16號	
21	文東街2巷17號		22	文東街2巷18號	
23	文東街2巷19號		24	文東街2巷20號	
25	文東街2巷21號		26	文東街2巷22號	
27	明東街25號		28	明東街27號	





新舊里鄰門牌對照表

RLRP04120

戶政所別：臺南市府東戶政事務所

調整日期：107年01月29日

行 政 區 劃	調整前	省市縣市：臺南市	鄉鎮市區：東 區	村里：大智里	鄰：040 鄰
	調整後	省市縣市：臺南市	鄉鎮市區：東 區	村里：大智里	鄰：002 鄰

序 號	調 整 之 街 路 門 牌	錯誤 註記	序 號	調 整 之 街 路 門 牌	錯誤 註記
29	明東街29號		30	明東街31號	
31	明東街33號		32	明東街35號	
33	明東街37號		34	明東街39號	
35	明東街41號		36	明東街43號	
37	明東街45號		38	明東街47號	
39	明東街49號		40	明東街51號	
41	明東街53號		42	明東街55號	
43	永東街58號		44	永東街72號	
45	永東街76號		46	永東街78號	
47	永東街80號		48	永東街82號	
49	永東街86號		50	永東街88號	
51	永東街90號		52	永東街92號	
53	永東街96號		54	永東街98號	
55	永東街100號		56	永東街122巷12號	





新舊里鄰門牌對照表

RLRP04120

戶政所別：臺南市府東戶政事務所

調整日期：107年01月29日

行 政 區 劃	調整前	省市縣市：臺南市	鄉鎮市區：東 區	村里：大智里	鄰：040 鄰
	調整後	省市縣市：臺南市	鄉鎮市區：東 區	村里：大智里	鄰：002 鄰

序 號	調 整 之 街 路 門 牌	錯誤 註記	序 號	調 整 之 街 路 門 牌	錯誤 註記
57	永東街122巷16號		58	永東街122巷18號	
59	永東街122巷20號				

臺南市府東戶政事務所





新舊里鄰門牌對照表

RLRP04120

戶政所別：臺南市府東戶政事務所

調整日期：107年01月29日

行 政 區 劃	調整前	省市縣市：臺南市	鄉鎮市區：東 區	村里：崇學里	鄰：002 鄰
	調整後	省市縣市：臺南市	鄉鎮市區：東 區	村里：崇學里	鄰：007 鄰

序 號	調 整 之 街 路 門 牌	錯誤 註記	序 號	調 整 之 街 路 門 牌	錯誤 註記
1	崇善路182巷5號		2	崇善路182巷7號	
3	崇善路182巷9號		4	崇善路182巷11號	
5	崇善路182巷13號		6	崇善路182巷15號	
7	崇善路182巷17號		8	崇善路182巷19號	
9	崇善路182巷21號		10	崇善路182巷23號	
11	崇善路182巷25號		12	崇善路182巷27號	
13	崇善路182巷29號		14	崇善路182巷31號	
15	崇善路182巷33號		16	崇善路182巷35號	
17	崇善路182巷37號		18	崇德四街7巷24號	
19	崇德四街7巷26號		20	崇德四街7巷28號	
21	崇德四街7巷30號				

臺南市府東戶政事務所





新舊里鄰門牌對照表

RLRP04120

戶政所別：臺南市府東戶政事務所

調整日期：107年01月29日

行 政 區 劃	調整前	省市縣市：臺南市	鄉鎮市區：東 區	村里：崇學里	鄰：003 鄰
	調整後	省市縣市：臺南市	鄉鎮市區：東 區	村里：崇學里	鄰：002 鄰

序 號	調 整 之 街 路 門 牌	錯誤 註記	序 號	調 整 之 街 路 門 牌	錯誤 註記
1	崇德四街7巷2號		2	崇德四街7巷4號	
3	崇德四街7巷6號		4	崇德四街7巷8號	
5	崇德四街7巷10號		6	崇德四街7巷12號	
7	崇德四街7巷14號		8	崇德四街9號三樓之1	
9	崇德四街9號三樓之2		10	崇德四街9號三樓之3	
11	崇德四街9號三樓之4		12	崇德四街9號三樓之5	
13	崇德四街9號三樓之6		14	崇德四街9號三樓之7	
15	崇德四街9號三樓之8		16	崇德四街9號三樓之9	
17	崇德四街9號三樓之10		18	崇德四街9號三樓之11	
19	崇德四街9號三樓之12		20	崇德四街9號四樓之1	
21	崇德四街9號四樓之2		22	崇德四街9號四樓之3	
23	崇德四街9號四樓之4		24	崇德四街9號四樓之5	
25	崇德四街9號四樓之6		26	崇德四街9號四樓之7	
27	崇德四街9號四樓之8		28	崇德四街9號四樓之9	

臺南市府東戶政事務所





新舊里鄰門牌對照表

RLRP04120

戶政所別：臺南市府東戶政事務所

調整日期：107年01月29日

行	政	調整前	省市縣市：臺南市	鄉鎮市區：東區	村里：崇學里	鄰：003鄰
區	劃	調整後	省市縣市：臺南市	鄉鎮市區：東區	村里：崇學里	鄰：002鄰

序號	調整之街路門牌	錯誤註記	序號	調整之街路門牌	錯誤註記
29	崇德四街9號四樓之10		30	崇德四街9號四樓之11	
31	崇德四街9號四樓之12		32	崇德四街9號五樓之1	
33	崇德四街9號五樓之2		34	崇德四街9號五樓之3	
35	崇德四街9號五樓之4		36	崇德四街9號五樓之5	
37	崇德四街9號五樓之6		38	崇德四街9號五樓之7	
39	崇德四街9號五樓之8		40	崇德四街9號五樓之9	
41	崇德四街9號五樓之10		42	崇德四街9號五樓之11	
43	崇德四街9號五樓之12				

臺南市府東戶政事務所





新舊里鄰門牌對照表

RLRP04120

戶政所別：臺南市府東戶政事務所

調整日期：107年01月29日

行	政	調整前	省市縣市：臺南市	鄉鎮市區：東區	村里：崇學里	鄰：010鄰
區	劃	調整後	省市縣市：臺南市	鄉鎮市區：東區	村里：崇學里	鄰：008鄰

序號	調整之街路門牌	錯誤註記	序號	調整之街路門牌	錯誤註記
1	中華東路三段244號		2	中華東路三段246號	
3	中華東路三段248號		4	中華東路三段250號	
5	中華東路三段258號		6	中華東路三段260號	
7	中華東路三段268號		8	中華東路三段268號之1	
9	中華東路三段268號之2		10	中華東路三段268號之3	
11	中華東路三段280號		12	中華東路三段282號	
13	中華東路三段284號		14	中華東路三段286號	
15	中華東路三段290號		16	中華東路三段292號	
17	中華東路三段294號		18	中華東路三段298號	
19	中華東路三段300號		20	中華東路三段306號	
21	中華東路三段308號		22	中華東路三段308號之1	
23	中華東路三段308號之2		24	中華東路三段308號之3	
25	中華東路三段310號		26	中華東路三段312號	
27	中華東路三段318號		28	中華東路三段318號二樓	







新舊里鄰門牌對照表

RLRP04120

戶政所別：臺南市府東戶政事務所

調整日期：107年01月29日

行 政 區 劃	調整前	省市縣市：臺南市	鄉鎮市區：東 區	村里：崇學里	鄰：010 鄰
	調整後	省市縣市：臺南市	鄉鎮市區：東 區	村里：崇學里	鄰：008 鄰

序 號	調 整 之 街 路 門 牌	錯誤 註記	序 號	調 整 之 街 路 門 牌	錯誤 註記
29	中華東路三段330號		30	崇德路364號	
31	崇德路366號		32	崇德路368號	
33	崇德路370號		34	崇德路372號	
35	崇德路374號		36	崇德路376號	
37	崇明十二街8號		38	崇明十二街12號	
39	崇明十二街14號		40	崇明十二街16號	
41	崇明十二街18號		42	崇明十二街22號	
43	崇明十二街24號		44	崇明十二街26號	
45	崇明十二街34號		46	崇明十二街36號	
47	崇明十二街40號		48	崇明十二街42號	
49	崇明十二街42號之1		50	崇明十二街46號	
51	崇明十二街48號		52	崇明十二街50號	
53	崇明十二街52號		54	崇明十二街54號	
55	崇明十二街56號		56	崇明十二街58號	





新 舊 里 鄰 門 牌 對 照 表

RLRP04120

戶政所別：臺南市府東戶政事務所

調整日期：107年01月29日

行 政 區 劃	調整前	省市縣市：臺南市	鄉鎮市區：東 區	村里：崇學里	鄰：010 鄰
	調整後	省市縣市：臺南市	鄉鎮市區：東 區	村里：崇學里	鄰：008 鄰

序 號	調 整 之 街 路 門 牌	錯 誤 註 記	序 號	調 整 之 街 路 門 牌	錯 誤 註 記
57	崇明十二街60號		58	崇明十二街62號	
59	崇明十二街64號		60	崇明十二街66號	
61	崇明十二街78號		62	崇明路385號	
63	崇明路385號二樓				

臺南市府東戶政事務所





新舊里鄰門牌對照表

RLRP04120

戶政所別：臺南市府東戶政事務所

調整日期：107年01月29日

行 區	政 劃	調整前	省市縣市：臺南市	鄉鎮市區：東 區	村里：崇學里	鄰：012 鄰
		調整後	省市縣市：臺南市	鄉鎮市區：東 區	村里：崇學里	鄰：009 鄰

序 號	調 整 之 街 路 門 牌	錯誤 註記	序 號	調 整 之 街 路 門 牌	錯誤 註記
1	崇明十街70巷2號		2	崇明十街70巷4號	
3	崇明十街70巷6號		4	崇明十街70巷10號	
5	崇明十街70巷11號		6	崇明十街70巷12號	
7	崇明十街70巷13號		8	崇明十街70巷15號	
9	崇明十街70巷16號		10	崇明十街70巷17號	
11	崇明十街70巷18號		12	崇明十街70巷19號	
13	崇明十街70巷20號		14	崇明十街70巷21號	
15	崇明十街70巷23號		16	崇明十街70巷24號	
17	崇明十街70巷25號		18	崇明十街70巷26號	
19	崇明十街70巷26號二樓		20	崇明十街70巷26號三樓	
21	崇明十街70巷26號四樓		22	崇明十街70巷26號五樓	
23	崇明十街70巷26號六樓		24	崇明十街70巷27號	
25	崇明十街70巷28號		26	崇明十街70巷28號二樓	
27	崇明十街70巷28號三樓		28	崇明十街70巷28號四樓	





新舊里鄰門牌對照表

RLRP04120

戶政所別：臺南市府東戶政事務所

調整日期：107年01月29日

行	政	調整前	省市縣市：臺南市	鄉鎮市區：東區	村里：崇學里	鄰：012鄰
區	劃	調整後	省市縣市：臺南市	鄉鎮市區：東區	村里：崇學里	鄰：009鄰

序號	調整之街路門牌	錯誤註記	序號	調整之街路門牌	錯誤註記
29	崇明十街70巷28號五樓		30	崇明十街70巷28號六樓	
31	崇明十街70巷29號		32	崇明十街70巷31號	
33	崇明十街70巷32號		34	崇明十街70巷33號	
35	崇明十街70巷34號		36	崇明十一街1號	
37	崇明十一街3號		38	崇明十一街5號	
39	崇明十一街7號		40	崇明路303號	
41	崇明路329號		42	崇明路331號	
43	崇明路333號		44	崇明路335號	
45	崇明路337號		46	崇明路339號	
47	崇明路341號		48	崇明路343號	
49	崇明路345號		50	崇明路347號	
51	崇明路349號		52	崇明路351號	
53	崇明路353號		54	崇明路355號	
55	崇明路357號				





新 舊 里 鄰 門 牌 對 照 表

RLRP04120

戶政所別：臺南市府東戶政事務所

調整日期：107年01月29日

行 區	政 劃	調整前	省市縣市：臺南市	鄉鎮市區：東 區	村里：崇學里	鄰：014 鄰
		調整後	省市縣市：臺南市	鄉鎮市區：東 區	村里：崇學里	鄰：010 鄰

序 號	調 整 之 街 路 門 牌	錯 誤 註 記	序 號	調 整 之 街 路 門 牌	錯 誤 註 記
1	榮譽街290巷1號		2	榮譽街290巷2號	
3	榮譽街290巷3號		4	榮譽街290巷4號	
5	榮譽街290巷5號		6	榮譽街290巷6號	
7	榮譽街290巷7號		8	榮譽街290巷8號	
9	榮譽街290巷10號		10	榮譽街290巷12號	
11	榮譽街290巷14號		12	榮譽街290巷16號	
13	榮譽街292號		14	榮譽街292號地下層	

臺南市府東戶政事務所





新舊里鄰門牌對照表

RLRP04120

戶政所別：臺南市府東戶政事務所

調整日期：107年01月29日

行 政 區 劃	調整前	省市縣市：臺南市	鄉鎮市區：東 區	村里：崇學里	鄰：017 鄰
	調整後	省市縣市：臺南市	鄉鎮市區：東 區	村里：崇學里	鄰：001 鄰

序 號	調 整 之 街 路 門 牌	錯誤 註記	序 號	調 整 之 街 路 門 牌	錯誤 註記
1	崇德路333巷23弄26號		2	崇德路333巷23弄26號之1	
3	崇德路333巷23弄26號之2		4	崇德路333巷23弄26號之3	
5	崇德路333巷23弄26號之4		6	崇德路333巷23弄28號	
7	崇德路333巷23弄28號之1		8	崇德路333巷23弄28號之2	
9	崇德路333巷23弄28號之3		10	崇德路333巷23弄28號之4	
11	崇德路333巷23弄30號		12	崇德路333巷23弄30號之1	
13	崇德路333巷23弄30號之2		14	崇德路333巷23弄30號之3	
15	崇德路333巷23弄30號之4		16	崇德路333巷23弄32號	
17	崇德路333巷23弄32號之1		18	崇德路333巷23弄32號之2	
19	崇德路333巷23弄32號之3		20	崇德路333巷23弄32號之4	
21	崇德路333巷23弄34號		22	崇德路333巷23弄34號之1	
23	崇德路333巷23弄34號之2		24	崇德路333巷23弄34號之3	
25	崇德路333巷23弄34號之4		26	崇德路333巷23弄36號	
27	崇德路333巷23弄36號之1		28	崇德路333巷23弄36號之2	





新 舊 里 鄰 門 牌 對 照 表

RLRP04120

戶政所別：臺南市府東戶政事務所

調整日期：107年01月29日

行 區	政 劃	調整前	省市縣市：臺南市	鄉鎮市區：東 區	村里：崇學里	鄰：017 鄰
		調整後	省市縣市：臺南市	鄉鎮市區：東 區	村里：崇學里	鄰：001 鄰

序 號	調 整 之 街 路 門 牌	錯 誤 註 記	序 號	調 整 之 街 路 門 牌	錯 誤 註 記
29	崇德路333巷23弄36號之3		30	崇德路333巷23弄36號之4	
31	崇德路333巷23弄38號		32	崇德路333巷23弄40號	
33	崇德路333巷23弄42號		34	崇德路333巷23弄42號之1	
35	崇德路333巷23弄46號		36	崇德路333巷23弄48號	

臺南市府東戶政事務所





新舊里鄰門牌對照表

RLRP04120

戶政所別：臺南市府東戶政事務所

調整日期：107年01月29日

行 區	政 劃	調整前	省市縣市：臺南市	鄉鎮市區：東 區	村里：崇學里	鄰：018 鄰
		調整後	省市縣市：臺南市	鄉鎮市區：東 區	村里：崇學里	鄰：012 鄰

序 號	調 整 之 街 路 門 牌	錯 誤 註 記	序 號	調 整 之 街 路 門 牌	錯 誤 註 記
1	崇學路46號		2	崇學路50號	
3	崇學路50之1號		4	崇學路54號	
5	崇學路58號		6	崇學路58號之1	
7	崇學路58號之2		8	崇學路58號之3	
9	崇學路58號之4		10	崇學路60號	
11	崇學路62號		12	崇學路64號	
13	崇學路66號		14	崇學路68號	
15	崇學路70號		16	崇學路72號	
17	崇學路76號		18	崇學路78號	
19	崇學路80號		20	崇學路82號	
21	崇學路84號		22	崇學路88號	
23	崇學路90號		24	崇學路92號	
25	崇學路94號		26	崇德路271號	
27	崇德路273號		28	崇德路275號	







新舊里鄰門牌對照表

RLRP04120

戶政所別：臺南市府東戶政事務所

調整日期：107年01月29日

行 政 區 劃	調整前	省市縣市：臺南市	鄉鎮市區：東 區	村里：崇學里	鄰：018 鄰
	調整後	省市縣市：臺南市	鄉鎮市區：東 區	村里：崇學里	鄰：012 鄰

序 號	調 整 之 街 路 門 牌	錯誤 註記	序 號	調 整 之 街 路 門 牌	錯誤 註記
29	崇德路277號		30	崇德路283號	
31	崇德路285號		32	崇德路287號	
33	崇德路289號		34	崇德路291號	
35	崇德路293號		36	崇德路295號	
37	崇德路297號		38	崇德路299號	
39	崇德路301號		40	崇德路303號	
41	崇德路305號		42	崇德路307號	
43	崇德路309號		44	崇德路311號	
45	崇德路313號		46	崇德路315號	
47	崇德路317號		48	崇德路319號	
49	崇德路321號		50	崇德路323號	
51	崇德路325號		52	崇德路327號	
53	崇德路331號				

臺南市府東戶政事務所





RLRP04120

戶政所別：臺南市府東戶政事務所

調整日期：107年01月29日

新舊里鄰門牌對照表

行 政 區 劃	調整前	省市縣市：臺南市	鄉鎮市區：東 區	村里：崇學里	鄰：019 鄰
	調整後	省市縣市：臺南市	鄉鎮市區：東 區	村里：崇學里	鄰：003 鄰

序 號	調 整 之 街 路 門 牌	錯誤 註記	序 號	調 整 之 街 路 門 牌	錯誤 註記
1	中華東路三段196號		2	中華東路三段198號	
3	中華東路三段200號		4	中華東路三段202號	
5	中華東路三段204號		6	中華東路三段206號	
7	中華東路三段208號		8	中華東路三段212號	
9	中華東路三段214號		10	中華東路三段216號	
11	中華東路三段218號		12	中華東路三段220號	
13	中華東路三段222號		14	中華東路三段224號	
15	中華東路三段228號		16	中華東路三段234號	
17	中華東路三段236號		18	中華東路三段238號	
19	中華東路三段242號		20	崇德四街4號	
21	崇德四街6號		22	崇德四街7巷1號	
23	崇德四街7巷3號		24	崇德四街7巷5號	
25	崇德四街7巷7號		26	崇德四街7巷9號	
27	崇德四街7巷11號		28	崇德四街7巷13號	





新舊里鄰門牌對照表

RLRP04120

戶政所別：臺南市府東戶政事務所

調整日期：107年01月29日

行	政	調整前	省市縣市：臺南市	鄉鎮市區：東區	村里：崇學里	鄰：019鄰
區	劃	調整後	省市縣市：臺南市	鄉鎮市區：東區	村里：崇學里	鄰：003鄰

序號	調整之街路門牌	錯誤註記	序號	調整之街路門牌	錯誤註記
29	崇德四街7巷15號		30	崇德四街7巷17號	
31	崇德四街7巷19號		32	崇德四街7巷21號	
33	崇德四街7巷23號		34	崇德四街7巷25號	
35	崇德四街7巷27號		36	崇德四街7巷29號	
37	崇德四街7巷31號		38	崇德四街7巷33號	
39	崇德四街7巷35號		40	崇德四街7巷37號	
41	崇德四街7巷39號		42	崇德四街7巷45號	
43	崇德四街7巷47號		44	崇德四街7巷49號	
45	崇德四街7巷51號		46	崇德四街7巷53號	
47	崇德四街7巷55號		48	崇德四街7巷57號	
49	崇德四街8號		50	崇德四街12號	
51	崇德四街20號		52	崇德四街22號	
53	崇德四街24號		54	崇德四街26號	
55	崇德四街28號		56	崇德四街30號	





新 舊 里 鄰 門 牌 對 照 表

RLRP04120

戶政所別：臺南市府東戶政事務所

調整日期：107年01月29日

行 政 區 劃	調整前	省市縣市：臺南市	鄉鎮市區：東 區	村里：崇學里	鄰：019 鄰
	調整後	省市縣市：臺南市	鄉鎮市區：東 區	村里：崇學里	鄰：003 鄰

序 號	調 整 之 街 路 門 牌	錯 誤 註 記	序 號	調 整 之 街 路 門 牌	錯 誤 註 記
57	崇德四街32號		58	崇德四街34號	
59	崇德四街36號		60	崇德四街38號	
61	崇德四街40號		62	崇德四街42號	
63	崇德四街44號		64	崇德四街46號	
65	崇德四街48號		66	崇德四街50號	
67	崇德四街52號		68	崇德四街54號	
69	崇德四街56號		70	崇德四街58號	
71	崇德四街60號				

臺南市府東戶政事務所





新 舊 里 鄰 門 牌 對 照 表

RLRP04120

戶政所別：臺南市府東戶政事務所

調整日期：107年01月29日

行 政 區 劃	調整前	省市縣市：臺南市	鄉鎮市區：東 區	村里：崇學里	鄰：020 鄰
	調整後	省市縣市：臺南市	鄉鎮市區：東 區	村里：崇學里	鄰：012 鄰

序 號	調 整 之 街 路 門 牌	錯 誤 註 記	序 號	調 整 之 街 路 門 牌	錯 誤 註 記
1	崇德路308號		2	崇德路310號	
3	崇德路312號		4	崇德路314號	
5	崇德路316號		6	崇德路318號	
7	崇德路320號		8	崇德路322號	
9	崇德路324號		10	崇德路326號	
11	崇德路328號		12	崇德路330號	
13	崇德路332號		14	崇德路334號	
15	崇德路335號		16	崇德路336號	
17	崇德路337號		18	崇德路338號	
19	崇德路339號		20	崇德路340號	
21	崇德路341號		22	崇德路342號	
23	崇德路343號		24	崇德路344號	
25	崇德路345號		26	崇德路346號	
27	崇德路347號		28	崇德路348號	





新舊里鄰門牌對照表

RLRP04120

戶政所別：臺南市府東戶政事務所

調整日期：107年01月29日

行 政 區 劃	調整前	省市縣市：臺南市	鄉鎮市區：東 區	村里：崇學里	鄰：020 鄰
	調整後	省市縣市：臺南市	鄉鎮市區：東 區	村里：崇學里	鄰：012 鄰

序 號	調 整 之 街 路 門 牌	錯誤 註記	序 號	調 整 之 街 路 門 牌	錯誤 註記
29	崇德路349號		30	崇德路350號	
31	崇德路351號		32	崇德路352號	
33	崇德路353號		34	崇德路354號	
35	崇德路355號		36	崇德路356號	
37	崇德路357號		38	崇德路358號	
39	崇德路359號		40	崇德路361號	
41	崇德路367號		42	崇德路369號	
43	崇德路371號		44	崇德路373號	
45	崇德路375號		46	崇德路381號	
47	崇明十一街52巷1號		48	崇明十一街52巷3號	
49	崇明十一街52巷5號		50	崇明十一街52巷7號	
51	崇明十一街52巷9號		52	崇明十一街52巷11號	
53	崇明十一街52巷13號		54	崇明十一街52巷15號	
55	崇明十一街52巷17號		56	崇明十一街52巷19號	





新舊里鄰門牌對照表

RLRP04120

戶政所別：臺南市府東戶政事務所

調整日期：107年01月29日

行政區劃	調整前	省市縣市：臺南市	鄉鎮市區：東區	村里：崇學里	鄰：020鄰
	調整後	省市縣市：臺南市	鄉鎮市區：東區	村里：崇學里	鄰：012鄰

序號	調整之街路門牌	錯誤註記	序號	調整之街路門牌	錯誤註記
57	崇明十一街54號		58	崇明十一街56號	
59	崇明十一街58號				

臺南市府東戶政事務所





新舊里鄰門牌對照表

RLRP04120

戶政所別：臺南市府東戶政事務所

調整日期：107年01月29日

行 區	政 劃	調整前	省市縣市：臺南市	鄉鎮市區：東 區	村里：崇學里	鄰：021 鄰
		調整後	省市縣市：臺南市	鄉鎮市區：東 區	村里：崇學里	鄰：015 鄰

序 號	調 整 之 街 路 門 牌	錯誤 註記	序 號	調 整 之 街 路 門 牌	錯誤 註記
1	崇學路18號		2	崇學路18號三樓	
3	崇學路18號三樓之1		4	崇學路18號三樓之2	
5	崇學路18號四樓		6	崇學路18號四樓之1	
7	崇學路18號四樓之2		8	崇學路18號五樓	
9	崇學路18號五樓之1		10	崇學路18號五樓之2	
11	崇學路18號六樓		12	崇學路18號六樓之1	
13	崇學路18號六樓之2		14	崇學路18號七樓	
15	崇學路18號七樓之1		16	崇學路18號七樓之2	
17	崇學路18號八樓		18	崇學路18號八樓之1	
19	崇學路18號八樓之2		20	崇學路18號九樓	
21	崇學路18號九樓之1		22	崇學路18號九樓之2	
23	崇學路18號十樓		24	崇學路18號十樓之1	
25	崇學路18號十樓之2		26	崇學路18號十一樓	
27	崇學路18號十一樓之1		28	崇學路18號十一樓之2	







新舊里鄰門牌對照表

RLRP04120

戶政所別：臺南市府東戶政事務所

調整日期：107年01月29日

行 區	政 劃	調整前	省市縣市：臺南市	鄉鎮市區：東 區	村里：崇學里	鄰：021 鄰
		調整後	省市縣市：臺南市	鄉鎮市區：東 區	村里：崇學里	鄰：015 鄰

序 號	調 整 之 街 路 門 牌	錯誤 註記	序 號	調 整 之 街 路 門 牌	錯誤 註記
29	崇學路18號十二樓		30	崇學路18號十二樓之1	
31	崇學路18號十二樓之2		32	崇學路18號十三樓	
33	崇學路18號十三樓之1		34	崇學路18號十三樓之2	
35	崇學路18號十四樓		36	崇學路18號十四樓之1	
37	崇學路18號十四樓之2		38	崇學路18號十五樓	
39	崇學路18號十五樓之1		40	崇學路18號十五樓之2	
41	崇學路18號十六樓		42	崇學路18號十六樓之1	
43	崇學路18號十六樓之2		44	崇學路18號十七樓	
45	崇學路18號十七樓之1		46	崇學路18號十七樓之2	
47	崇學路18號十八樓		48	崇學路18號十八樓之1	
49	崇學路18號十八樓之2		50	崇學路18號十九樓	
51	崇學路18號十九樓之1		52	崇學路18號十九樓之2	
53	崇學路18號二十樓		54	崇學路18號二十樓之1	
55	崇學路18號二十樓之2		56	崇學路18號地下一樓	





新舊里鄰門牌對照表

RLRP04120

戶政所別：臺南市府東戶政事務所

調整日期：107年01月29日

行政區劃	調整前	省市縣市：臺南市	鄉鎮市區：東區	村里：崇學里	鄰：021鄰
	調整後	省市縣市：臺南市	鄉鎮市區：東區	村里：崇學里	鄰：015鄰

序號	調整之街路門牌	錯誤註記	序號	調整之街路門牌	錯誤註記
57	崇學路18號地下二樓				

臺南市府東戶政事務所





新舊里鄰門牌對照表

RLRP04120

戶政所別：臺南市府東戶政事務所

調整日期：107年01月29日

行 政 區 劃	調整前	省市縣市：臺南市	鄉鎮市區：東 區	村里：崇學里	鄰：022 鄰
	調整後	省市縣市：臺南市	鄉鎮市區：東 區	村里：崇學里	鄰：010 鄰

序號	調 整 之 街 路 門 牌	錯誤註記	序號	調 整 之 街 路 門 牌	錯誤註記
1	崇學路16巷2號		2	崇學路16巷10號	
3	崇學路16巷12號		4	崇學路16巷14號	
5	崇學路16巷16號		6	崇學路16巷18號	
7	崇學路16巷20號		8	崇學路16巷22號	
9	崇學路16巷24號		10	崇學路16巷26號	
11	崇明九街75號		12	崇明九街77號	
13	崇明九街79號		14	崇明九街81號	
15	崇明九街83號		16	崇明九街85號	
17	崇明九街87號		18	崇明九街89號	
19	崇明九街91號		20	崇明九街93號	
21	崇明九街95號		22	崇明九街97號	
23	崇明九街99號		24	崇明九街101號	
25	崇明路253號		26	崇明路255號	
27	崇明路257號		28	崇明路259號	





新舊里鄰門牌對照表

RLRP04120

戶政所別：臺南市府東戶政事務所

調整日期：107年01月29日

行 政 區 劃	調整前	省市縣市：臺南市	鄉鎮市區：東 區	村里：崇學里	鄰：022 鄰
	調整後	省市縣市：臺南市	鄉鎮市區：東 區	村里：崇學里	鄰：010 鄰

序 號	調 整 之 街 路 門 牌	錯誤 註記	序 號	調 整 之 街 路 門 牌	錯誤 註記
29	崇明路261號		30	崇明路263號	
31	崇明路265號		32	崇明路267號	
33	榮譽街251號		34	榮譽街253號	
35	榮譽街255號		36	榮譽街262號	
37	榮譽街264號		38	榮譽街266號	
39	榮譽街268號		40	榮譽街270號	
41	榮譽街272號		42	榮譽街274號	
43	榮譽街276號		44	榮譽街278號	
45	榮譽街280號		46	榮譽街282號	
47	榮譽街284號		48	榮譽街286號	
49	榮譽街288號				

臺南市府東戶政事務所





新舊里鄰門牌對照表

RLRP04120

戶政所別：臺南市府東戶政事務所

調整日期：107年01月29日

行 區	政 劃	調整前	省市縣市：臺南市	鄉鎮市區：東區	村里：泉南里	鄰：001鄰
		調整後	省市縣市：臺南市	鄉鎮市區：東區	村里：泉南里	鄰：003鄰

序 號	調 整 之 街 路 門 牌	錯誤 註記	序 號	調 整 之 街 路 門 牌	錯誤 註記
1	府東街142號		2	東門路一段180號	
3	東門路一段182號		4	東門路一段184號	
5	東門路一段186號		6	東門路一段188號	
7	東門路一段194號		8	東門路一段196巷1號	
9	東門路一段196巷3號		10	東門路一段196巷5號	
11	東門路一段196巷7號		12	東門路一段198號	
13	東門路一段200號		14	東門路一段202號	
15	東門路一段204號		16	東門路一段206號	
17	東門路一段210號		18	東門路一段212巷2號	
19	東門路一段212巷4號		20	東門路一段212巷6號	
21	東門路一段212巷10號				

臺南市府東戶政事務所





RLRP04120

戶政所別：臺南市府東戶政事務所

調整日期：107年01月29日

新舊里鄰門牌對照表

行 政 區 劃	調整前	省市縣市：臺南市	鄉鎮市區：東 區	村里：泉南里	鄰：002 鄰
	調整後	省市縣市：臺南市	鄉鎮市區：東 區	村里：泉南里	鄰：022 鄰

序號	調 整 之 街 路 門 牌	錯誤註記	序號	調 整 之 街 路 門 牌	錯誤註記
1	府東街217號		2	府東街217號二樓	
3	府東街217號三樓		4	府東街217號四樓	
5	府東街219號		6	府東街219號二樓	
7	府東街219號三樓		8	府東街219號四樓	
9	府東街221號		10	府東街221號二樓	
11	府東街221號三樓		12	府東街221號四樓	
13	府東街223號		14	府東街223號二樓	
15	府東街223號三樓		16	府東街223號四樓	
17	府東街225號		18	府東街225號二樓	
19	府東街225號三樓		20	府東街225號四樓	
21	府東街225號五樓		22	府東街225號六樓	
23	府東街227號		24	府東街227號二樓	
25	府東街227號三樓		26	府東街227號四樓	
27	府東街227號五樓		28	府東街227號六樓	





新 舊 里 鄰 門 牌 對 照 表

RLRP04120

戶政所別：臺南市府東戶政事務所

調整日期：107年01月29日

行 政 區 劃	調整前	省市縣市：臺南市	鄉鎮市區：東 區	村里：泉南里	鄰：002 鄰
	調整後	省市縣市：臺南市	鄉鎮市區：東 區	村里：泉南里	鄰：022 鄰

序 號	調 整 之 街 路 門 牌	錯誤 註記	序 號	調 整 之 街 路 門 牌	錯誤 註記
29	府東街229號		30	府東街231號	
31	府東街233號		32	府東街235號	
33	府東街236號		34	府東街236號二樓	
35	府東街236號三樓		36	府東街236號四樓	
37	府東街237號		38	府東街238號	
39	府東街238號二樓		40	府東街240號	
41	府東街240號二樓		42	府東街242號	
43	府東街244號		44	府東街246號	
45	府東街248號		46	府東街250號	
47	府東街252號		48	府東街254號	
49	府東街256號		50	府東街258號	
51	東門路一段52巷3弄2號		52	東門路一段52巷3弄2號二樓	
53	東門路一段52巷3弄2號三樓		54	東門路一段52巷3弄2號四樓	
55	東門路一段52巷3弄4號		56	東門路一段52巷3弄4號二樓	





新舊里鄰門牌對照表

RLRP04120

戶政所別：臺南市府東戶政事務所

調整日期：107年01月29日

行 區	政 劃	調整前	省市縣市：臺南市	鄉鎮市區：東 區	村里：泉南里	鄰：002 鄰
		調整後	省市縣市：臺南市	鄉鎮市區：東 區	村里：泉南里	鄰：022 鄰

序 號	調 整 之 街 路 門 牌	錯誤 註記	序 號	調 整 之 街 路 門 牌	錯誤 註記
57	東門路一段5 2巷3弄4號三樓		58	東門路一段5 2巷3弄4號四樓	
59	東門路一段5 2巷3弄6號		60	東門路一段5 2巷3弄6號二樓	
61	東門路一段5 2巷3弄6號三樓		62	東門路一段5 2巷3弄6號四樓	
63	東門路一段5 2巷3弄8號		64	東門路一段5 2巷3弄8號二樓	
65	東門路一段5 2巷3弄8號三樓		66	東門路一段5 2巷3弄8號四樓	
67	東門路一段5 2巷3弄1 0號		68	東門路一段5 2巷3弄1 0號二樓	
69	東門路一段5 2巷3弄1 0號三樓		70	東門路一段5 2巷3弄1 0號四樓	
71	東門路一段5 2巷3弄1 2號		72	東門路一段5 2巷3弄1 2號二樓	
73	東門路一段5 2巷3弄1 2號三樓		74	東門路一段5 2巷3弄1 2號四樓	
75	東門路一段5 2巷3弄1 4號		76	東門路一段5 2巷3弄1 4號二樓	
77	東門路一段5 2巷3弄1 4號三樓		78	東門路一段5 2巷3弄1 4號四樓	







新 舊 里 鄰 門 牌 對 照 表

RLRP04120

戶政所別：臺南市府東戶政事務所

調整日期：107年01月29日

行 政 區 劃	調整前	省市縣市：臺南市	鄉鎮市區：東 區	村里：泉南里	鄰：004 鄰
	調整後	省市縣市：臺南市	鄉鎮市區：東 區	村里：泉南里	鄰：003 鄰

序 號	調 整 之 街 路 門 牌	錯誤 註記	序 號	調 整 之 街 路 門 牌	錯誤 註記
1	府東街175號		2	府東街176號	
3	府東街177號		4	府東街178號	
5	府東街179號		6	府東街180號	
7	府東街181號		8	府東街182號	
9	府東街184號		10	府東街186號	
11	府東街188號		12	東門路一段156巷1號	
13	東門路一段156巷3號		14	東門路一段156巷3號之1	
15	東門路一段156巷5號		16	東門路一段156巷7號	
17	東門路一段156巷9號		18	東門路一段156巷11號	
19	東門路一段156巷13號		20	東門路一段156巷15號	
21	東門路一段156巷17號		22	東門路一段156巷23號	
23	東門路一段160號		24	東門路一段162號	
25	東門路一段164號		26	東門路一段166號	
27	東門路一段168號		28	東門路一段170號	

臺南市府東戶政事務所





新舊里鄰門牌對照表

RLRP04120

戶政所別：臺南市府東戶政事務所

調整日期：107年01月29日

行 區	政 劃	調整前	省市縣市：臺南市	鄉鎮市區：東 區	村里：泉南里	鄰：004 鄰
		調整後	省市縣市：臺南市	鄉鎮市區：東 區	村里：泉南里	鄰：003 鄰

序 號	調 整 之 街 路 門 牌	錯 誤 註 記	序 號	調 整 之 街 路 門 牌	錯 誤 註 記
29	東門路一段172巷2號		30	東門路一段172巷3號	
31	東門路一段172巷5號		32	東門路一段172巷7號	
33	東門路一段172巷9號		34	東門路一段172巷11號	
35	東門路一段172巷13號		36	東門路一段172巷15號	
37	東門路一段172巷17號		38	東門路一段172巷19號	
39	東門路一段174號		40	東門路一段176號	
41	東門路一段178號				

臺南市府東戶政事務所





RLRP04120

戶政所別：臺南市府東戶政事務所

調整日期：107年01月29日

新舊里鄰門牌對照表

行 政 區 劃	調整前	省市縣市：臺南市	鄉鎮市區：東 區	村里：泉南里	鄰：007 鄰
	調整後	省市縣市：臺南市	鄉鎮市區：東 區	村里：泉南里	鄰：010 鄰

序 號	調 整 之 街 路 門 牌	錯誤 註記	序 號	調 整 之 街 路 門 牌	錯誤 註記
1	光華街195巷2號		2	光華街195巷40號	
3	光華街197號		4	光華街197號三樓	
5	光華街199號		6	光華街199號三樓	
7	光華街199號之1		8	光華街199號之1地下層	
9	光華街199號之2		10	光華街199號之3	
11	光華街199號之4		12	光華街199號之5	
13	光華街199號之5三樓		14	光華街199號之6	
15	光華街199號之6三樓		16	光華街199號之7	
17	光華街199號之7三樓		18	光華街199號之7四樓	
19	光華街199號之7五樓		20	光華街199號之8	
21	光華街199號之8三樓		22	光華街199號之8四樓	
23	光華街199號之8五樓		24	光華街199號之9	
25	光華街199號之9三樓		26	光華街199號之9五樓	
27	光華街199號之10		28	光華街199號之10三樓	





RLRP04120

戶政所別：臺南市府東戶政事務所

調整日期：107年01月29日

新舊里鄰門牌對照表

行	政	調整前	省市縣市：臺南市	鄉鎮市區：東區	村里：泉南里	鄰：007鄰
區	劃	調整後	省市縣市：臺南市	鄉鎮市區：東區	村里：泉南里	鄰：010鄰

序號	調整之街路門牌	錯誤註記	序號	調整之街路門牌	錯誤註記
29	光華街199號之10五樓		30	光華街199號之11	
31	光華街199號之11三樓		32	光華街199號之11地下層	
33	光華街199號之12		34	光華街199號之12三樓	
35	光華街199號之13		36	光華街199號之13三樓	
37	光華街199號之14		38	光華街199號之14三樓	
39	光華街199號之15二樓		40	光華街199號之15四樓	
41	光華街199號之16		42	光華街199號之16三樓	
43	光華街199號之17		44	光華街199號之17三樓	
45	光華街199號之18		46	光華街199號之18三樓	
47	光華街199號地下層		48	慶東街38號	
49	慶東街38號二樓		50	慶東街38號三樓	
51	慶東街38號四樓		52	慶東街38號五樓	
53	慶東街40號		54	慶東街42號	
55	慶東街44號		56	慶東街46號	





新 舊 里 鄰 門 牌 對 照 表

RLRP04120

戶政所別：臺南市府東戶政事務所

調整日期：107年01月29日

行 政 區 劃	調整前	省市縣市：臺南市	鄉鎮市區：東 區	村里：泉南里	鄰：007 鄰
	調整後	省市縣市：臺南市	鄉鎮市區：東 區	村里：泉南里	鄰：010 鄰

序 號	調 整 之 街 路 門 牌	錯 誤 註 記	序 號	調 整 之 街 路 門 牌	錯 誤 註 記
57	慶東街48號		58	慶東街50號	
59	慶東街52號		60	慶東街54號	
61	慶東街56號		62	慶東街58號	
63	樹林街一段26號		64	樹林街一段28號	
65	樹林街一段30號		66	樹林街一段32號	
67	樹林街一段38號		68	樹林街一段40號	
69	樹林街一段42號		70	樹林街一段42之1號	
71	樹林街一段46號		72	樹林街一段48號	

臺南市府東戶政事務所





RLRP04120

戶政所別：臺南市府東戶政事務所

調整日期：107年01月29日

新舊里鄰門牌對照表

行 政 區 劃	調整前	省市縣市：臺南市	鄉鎮市區：東 區	村里：泉南里	鄰：012 鄰
	調整後	省市縣市：臺南市	鄉鎮市區：東 區	村里：泉南里	鄰：008 鄰

序號	調 整 之 街 路 門 牌	錯誤註記	序號	調 整 之 街 路 門 牌	錯誤註記
1	光華街205號		2	光華街207號	
3	光華街211號		4	光華街213號	
5	光華街215號		6	光華街217號	
7	光華街219號		8	光華街219號之1	
9	光華街219號之2		10	光華街219號之3	
11	光華街219號之4		12	光華街219號之5	
13	光華街221號		14	光華街227號	
15	光華街227號二樓		16	光華街227號三樓	
17	光華街227號三樓之1		18	光華街227號三樓之2	
19	光華街227號三樓之3		20	光華街227號三樓之4	
21	光華街227號三樓之5		22	光華街227號三樓之6	
23	光華街227號四樓		24	光華街227號四樓之1	
25	光華街227號四樓之2		26	光華街227號四樓之3	
27	光華街227號四樓之4		28	光華街227號四樓之5	

臺南市府東戶政事務所





新 舊 里 鄰 門 牌 對 照 表

RLRP04120

戶政所別：臺南市府東戶政事務所

調整日期：107年01月29日

行 政 區 劃	調整前	省市縣市：臺南市	鄉鎮市區：東 區	村里：泉南里	鄰：012 鄰
	調整後	省市縣市：臺南市	鄉鎮市區：東 區	村里：泉南里	鄰：008 鄰

序 號	調 整 之 街 路 門 牌	錯 誤 註 記	序 號	調 整 之 街 路 門 牌	錯 誤 註 記
29	光華街 2 2 7 號四樓之 6		30	光華街 2 2 7 號五樓	
31	光華街 2 2 7 號五樓之 1		32	光華街 2 2 7 號五樓之 2	
33	光華街 2 2 7 號五樓之 3		34	光華街 2 2 7 號五樓之 4	
35	光華街 2 2 7 號五樓之 5		36	光華街 2 2 7 號五樓之 6	
37	光華街 2 2 7 號六樓		38	光華街 2 2 7 號六樓之 1	
39	光華街 2 2 7 號六樓之 2		40	光華街 2 2 7 號六樓之 3	
41	光華街 2 2 7 號六樓之 4		42	光華街 2 2 7 號六樓之 5	
43	光華街 2 2 7 號六樓之 6		44	光華街 2 2 7 號七樓	
45	光華街 2 2 7 號七樓之 1		46	光華街 2 2 7 號七樓之 2	
47	光華街 2 2 7 號七樓之 3		48	光華街 2 2 7 號之 1	
49	光華街 2 2 7 號之 2		50	光華街 2 2 7 號之 3	





新舊里鄰門牌對照表

RLRP04120

戶政所別：臺南市府東戶政事務所

調整日期：107年01月29日

行 政 區 劃	調整前	省市縣市：臺南市	鄉鎮市區：東 區	村里：泉南里	鄰：015 鄰
	調整後	省市縣市：臺南市	鄉鎮市區：東 區	村里：泉南里	鄰：017 鄰

序 號	調 整 之 街 路 門 牌	錯誤 註記	序 號	調 整 之 街 路 門 牌	錯誤 註記
1	光華街105號		2	光華街107號	
3	光華街111號		4	光華街113號	
5	光華街115號		6	光華街117號	
7	光華街119巷7號		8	光華街119巷9號	
9	光華街119巷9號二樓		10	光華街119巷9號三樓	
11	光華街119巷9號四樓		12	光華街119巷9號五樓	
13	光華街119巷11號		14	光華街119巷11號二樓	
15	光華街119巷11號三樓		16	光華街119巷11號四樓	
17	光華街119巷11號五樓		18	光華街119巷13號	
19	光華街119巷13號二樓		20	光華街119巷13號三樓	
21	光華街119巷13號四樓		22	光華街119巷13號五樓	
23	光華街119巷15號		24	光華街119巷15號二樓	
25	光華街119巷15號三樓		26	光華街119巷15號四樓	
27	光華街119巷15號五樓		28	光華街119巷17號	







新舊里鄰門牌對照表

RLRP04120

戶政所別：臺南市府東戶政事務所

調整日期：107年01月29日

行 區	政 劃	調整前	省市縣市：臺南市	鄉鎮市區：東 區	村里：泉南里	鄰：015 鄰
		調整後	省市縣市：臺南市	鄉鎮市區：東 區	村里：泉南里	鄰：017 鄰

序 號	調 整 之 街 路 門 牌	錯誤 註記	序 號	調 整 之 街 路 門 牌	錯誤 註記
29	光華街119巷19號		30	光華街119巷21號	
31	光華街119巷23號		32	府連東路17號	
33	府連東路19號		34	府連東路21號	
35	府連東路25號		36	府連東路27號	
37	府連東路29號		38	府連東路31號	
39	府連東路33號		40	府連東路35號	
41	府連東路37號		42	府連東路39號	
43	府連東路41號		44	長榮路一段203號	
45	長榮路一段203號二樓		46	長榮路一段203號三樓	
47	長榮路一段203號四樓		48	長榮路一段203號五樓	
49	長榮路一段203號五樓之1		50	長榮路一段203號六樓	
51	長榮路一段203號七樓		52	長榮路一段203號之1	

臺南市府東戶政事務所





新 舊 里 鄰 門 牌 對 照 表

RLRP04120

戶政所別：臺南市府東戶政事務所

調整日期：107年01月29日

行 政 區 劃	調整前	省市縣市：臺南市	鄉鎮市區：東 區	村里：泉南里	鄰：015 鄰
	調整後	省市縣市：臺南市	鄉鎮市區：東 區	村里：泉南里	鄰：020 鄰

序 號	調 整 之 街 路 門 牌	錯 誤 註 記	序 號	調 整 之 街 路 門 牌	錯 誤 註 記
1	府連東路2 2巷3號		2	府連東路2 2巷5號	
3	府連東路2 2巷7號				

臺南市府東戶政事務所





新舊里鄰門牌對照表

RLRP04120

戶政所別：臺南市府東戶政事務所

調整日期：107年01月29日

行	政	調整前	省市縣市：臺南市	鄉鎮市區：東區	村里：泉南里	鄰：016鄰
區	劃	調整後	省市縣市：臺南市	鄉鎮市區：東區	村里：泉南里	鄰：011鄰

序號	調整之街路門牌	錯誤註記	序號	調整之街路門牌	錯誤註記
1	府連路337巷2弄1號		2	府連路337巷2弄3號	
3	府連路337巷2弄5號		4	府連路337巷2弄7號	
5	府連路337巷2弄9號		6	府連路337巷4號	
7	府連路337巷6號		8	府連路337巷8號	
9	府連路337巷10號		10	府連路337巷12弄1號	
11	府連路337巷12弄2號		12	府連路337巷12弄2之1號	
13	府連路337巷12弄3號		14	府連路337巷12弄5號	
15	府連路337巷12弄6號		16	府連路337巷12弄7號	
17	府連路337巷12弄8號		18	府連路337巷12弄9號	
19	府連路337巷12弄10號		20	府連路337巷12弄11號	
21	府連路337巷12弄12號		22	府連路337巷12弄13號	
23	府連路337巷12弄14號		24	府連路337巷12弄16號	
25	府連路337巷14號		26	府連路337巷16號	
27	府連路337巷18號		28	府連路337巷20號	





新 舊 里 鄰 門 牌 對 照 表

RLRP04120

戶政所別：臺南市府東戶政事務所

調整日期：107年01月29日

行 政 區 劃	調整前	省市縣市：臺南市	鄉鎮市區：東 區	村里：泉南里	鄰：016 鄰
	調整後	省市縣市：臺南市	鄉鎮市區：東 區	村里：泉南里	鄰：011 鄰

序 號	調 整 之 街 路 門 牌	錯 誤 註 記	序 號	調 整 之 街 路 門 牌	錯 誤 註 記
29	府連路337巷22號		30	府連路339號	
31	府連路339號二樓		32	府連路339號三樓	
33	府連路339號四樓		34	府連路339號五樓	
35	府連路345號		36	府連路349號	
37	府連路351號		38	府連路353號	
39	府連路355號		40	府連路357號	
41	府連路359號		42	府連路361號	
43	府連路365號		44	府連路369號	
45	府連路373號		46	府連路375號	
47	府連路377號		48	府連路379號	
49	府連路381號		50	府連路383號	
51	樹林街一段5巷2號		52	樹林街一段5巷4號	
53	樹林街一段5巷6號		54	樹林街一段5巷8號	
55	樹林街一段5巷10號		56	樹林街一段5巷12號	





新舊里鄰門牌對照表

RLRP04120

戶政所別：臺南市府東戶政事務所

調整日期：107年01月29日

行 政 區 劃	調整前	省市縣市：臺南市	鄉鎮市區：東 區	村里：泉南里	鄰：016 鄰
	調整後	省市縣市：臺南市	鄉鎮市區：東 區	村里：泉南里	鄰：011 鄰

序 號	調 整 之 街 路 門 牌	錯誤 註記	序 號	調 整 之 街 路 門 牌	錯誤 註記
57	樹林街一段5巷14號		58	樹林街一段5巷16號	
59	樹林街一段7號		60	樹林街一段9號	
61	樹林街一段11號		62	樹林街一段13號	
63	樹林街一段15號		64	樹林街一段17號	
65	樹林街一段19號		66	樹林街一段21號	
67	樹林街一段23號		68	樹林街一段25號	

臺南市府東戶政事務所





新舊里鄰門牌對照表

RLRP04120

戶政所別：臺南市府東戶政事務所

調整日期：107年01月29日

行 政 區 劃	調整前	省市縣市：臺南市	鄉鎮市區：東 區	村里：泉南里	鄰：025 鄰
	調整後	省市縣市：臺南市	鄉鎮市區：東 區	村里：泉南里	鄰：011 鄰

序 號	調 整 之 街 路 門 牌	錯誤 註記	序 號	調 整 之 街 路 門 牌	錯誤 註記
1	光華街229巷27弄33號		2	光華街229巷27弄35號	
3	光華街229巷27弄37號		4	光華街229巷27弄39號	
5	光華街229巷27弄41號		6	光華街229巷27弄43號	
7	光華街229巷27弄45號				

臺南市府東戶政事務所





新舊里鄰門牌對照表

RLRP04120

戶政所別：臺南市府東戶政事務所

調整日期：107年01月29日

行 政 區 劃	調整前	省市縣市：臺南市	鄉鎮市區：東 區	村里：泉南里	鄰：028 鄰
	調整後	省市縣市：臺南市	鄉鎮市區：東 區	村里：泉南里	鄰：016 鄰

序 號	調 整 之 街 路 門 牌	錯誤 註記	序 號	調 整 之 街 路 門 牌	錯誤 註記
1	府連東路2 2巷1 9號		2	府連東路2 2巷2 1號	
3	府連東路2 2巷2 3號		4	府連東路2 2巷2 5號	
5	府連東路2 2巷2 7號		6	府連東路2 2巷2 9號	
7	府連東路2 2巷3 1號		8	府連東路2 2巷3 3號	
9	府連東路2 2巷3 5號		10	府連東路2 2巷3 7號	
11	府連東路2 2巷3 9號		12	府連東路2 2巷4 1號	
13	府連東路2 2巷4 3號		14	府連東路2 2巷4 5號	
15	府連東路2 2巷4 7號		16	府連東路2 2巷5 1號	
17	長榮路一段8 3號三樓		18	長榮路一段8 3號四樓	
19	長榮路一段8 3號五樓		20	長榮路一段8 3號六樓	
21	長榮路一段8 3號七樓		22	長榮路一段8 3號八樓	
23	長榮路一段8 3號九樓		24	長榮路一段8 3號十樓	
25	長榮路一段8 3號十一樓		26	長榮路一段8 3號十二樓	
27	長榮路一段8 3號十三樓		28	長榮路一段8 3號十四樓	

臺南市府東戶政事務所





新 舊 里 鄰 門 牌 對 照 表

RLRP04120

戶政所別：臺南市府東戶政事務所

調整日期：107年01月29日

行 政 區 劃	調整前	省市縣市：臺南市	鄉鎮市區：東 區	村里：泉南里	鄰：028 鄰
	調整後	省市縣市：臺南市	鄉鎮市區：東 區	村里：泉南里	鄰：016 鄰

序 號	調 整 之 街 路 門 牌	錯誤 註記	序 號	調 整 之 街 路 門 牌	錯誤 註記
29	長榮路一段83號十五樓		30	長榮路一段85號	
31	長榮路一段85號三樓		32	長榮路一段85號四樓	
33	長榮路一段85號五樓		34	長榮路一段85號六樓	
35	長榮路一段85號七樓		36	長榮路一段85號八樓	
37	長榮路一段85號九樓		38	長榮路一段85號十樓	
39	長榮路一段85號十一樓		40	長榮路一段85號十二樓	
41	長榮路一段85號十五樓		42	長榮路一段85號地下一層	
43	長榮路一段87號二樓		44	長榮路一段87號三樓	
45	長榮路一段87號四樓		46	長榮路一段87號五樓	
47	長榮路一段87號六樓		48	長榮路一段87號七樓	
49	長榮路一段87號八樓		50	長榮路一段87號九樓	
51	長榮路一段87號十樓		52	長榮路一段87號十一樓	
53	長榮路一段87號十二樓		54	長榮路一段87號十三樓	
55	長榮路一段87號十四樓		56	長榮路一段87號十五樓	

臺南市府東戶政事務所







RLRP04120

戶政所別：臺南市府東戶政事務所

調整日期：107年01月29日

新舊里鄰門牌對照表

行 政 區 劃	調整前	省市縣市：臺南市	鄉鎮市區：東 區	村里：泉南里	鄰：028 鄰
	調整後	省市縣市：臺南市	鄉鎮市區：東 區	村里：泉南里	鄰：016 鄰

序 號	調 整 之 街 路 門 牌	錯誤 註記	序 號	調 整 之 街 路 門 牌	錯誤 註記
57	長榮路一段89號三樓		58	長榮路一段89號四樓	
59	長榮路一段89號五樓		60	長榮路一段89號六樓	
61	長榮路一段89號七樓		62	長榮路一段89號八樓	
63	長榮路一段89號九樓		64	長榮路一段89號十樓	
65	長榮路一段89號十一樓		66	長榮路一段89號十二樓	
67	長榮路一段89號十三樓		68	長榮路一段89號十四樓	
69	長榮路一段89號十五樓		70	長榮路一段89號地下一層	
71	長榮路一段91號三樓		72	長榮路一段91號四樓	
73	長榮路一段91號五樓		74	長榮路一段91號六樓	
75	長榮路一段91號七樓		76	長榮路一段91號八樓	
77	長榮路一段91號九樓		78	長榮路一段91號十樓	
79	長榮路一段91號十一樓		80	長榮路一段91號十二樓	
81	長榮路一段91號十三樓		82	長榮路一段93號三樓	
83	長榮路一段93號四樓		84	長榮路一段93號五樓	





新舊里鄰門牌對照表

RLRP04120

戶政所別：臺南市府東戶政事務所

調整日期：107年01月29日

行 區	政 劃	調整前	省市縣市：臺南市	鄉鎮市區：東 區	村里：泉南里	鄰：028 鄰
		調整後	省市縣市：臺南市	鄉鎮市區：東 區	村里：泉南里	鄰：016 鄰

序 號	調 整 之 街 路 門 牌	錯 誤 註 記	序 號	調 整 之 街 路 門 牌	錯 誤 註 記
85	長榮路一段9 3號六樓		86	長榮路一段9 3號七樓	
87	長榮路一段9 3號八樓		88	長榮路一段9 3號九樓	
89	長榮路一段9 3號十樓		90	長榮路一段9 3號十一樓	
91	長榮路一段9 3號十二樓		92	長榮路一段9 3號十三樓	
93	長榮路一段9 3號十四樓		94	長榮路一段9 3號十五樓	
95	長榮路一段9 5號		96	長榮路一段9 5號三樓	
97	長榮路一段9 5號四樓		98	長榮路一段9 5號五樓	
99	長榮路一段9 5號六樓		100	長榮路一段9 5號七樓	
101	長榮路一段9 5號八樓		102	長榮路一段9 5號九樓	
103	長榮路一段9 5號十樓		104	長榮路一段9 5號十一樓	
105	長榮路一段9 5號十二樓		106	長榮路一段9 5號十三樓	
107	長榮路一段9 5號十四樓		108	長榮路一段9 5號十五樓	
109	長榮路一段9 5號地下一層		110	長榮路一段9 7號	
111	長榮路一段9 7號三樓		112	長榮路一段9 7號四樓	





新 舊 里 鄰 門 牌 對 照 表

RLRP04120

戶政所別：臺南市府東戶政事務所

調整日期：107年01月29日

行 政 區 劃	調整前	省市縣市：臺南市	鄉鎮市區：東 區	村里：泉南里	鄰：028 鄰
	調整後	省市縣市：臺南市	鄉鎮市區：東 區	村里：泉南里	鄰：016 鄰

序 號	調 整 之 街 路 門 牌	錯誤 註記	序 號	調 整 之 街 路 門 牌	錯誤 註記
113	長榮路一段97號五樓		114	長榮路一段97號六樓	
115	長榮路一段97號七樓		116	長榮路一段97號八樓	
117	長榮路一段97號九樓		118	長榮路一段97號十樓	
119	長榮路一段97號十一樓		120	長榮路一段97號十二樓	
121	長榮路一段99號三樓		122	長榮路一段99號四樓	
123	長榮路一段99號五樓		124	長榮路一段99號六樓	
125	長榮路一段99號七樓		126	長榮路一段99號八樓	
127	長榮路一段99號九樓		128	長榮路一段99號十樓	
129	長榮路一段99號十一樓		130	長榮路一段99號十二樓	
131	長榮路一段99號十三樓		132	長榮路一段99號十四樓	
133	長榮路一段99號十五樓		134	長榮路一段99號地下一層	
135	長榮路一段101號地下一層		136	長榮路一段115號	
137	長榮路一段117號		138	長榮路一段119號	
139	長榮路一段121號		140	長榮路一段123號	





新 舊 里 鄰 門 牌 對 照 表

RLRP04120

戶政所別：臺南市府東戶政事務所

調整日期：107年01月29日

行 政 區 劃	調整前	省市縣市：臺南市	鄉鎮市區：東 區	村里：泉南里	鄰：028 鄰
	調整後	省市縣市：臺南市	鄉鎮市區：東 區	村里：泉南里	鄰：016 鄰

序 號	調 整 之 街 路 門 牌	錯誤 註記	序 號	調 整 之 街 路 門 牌	錯誤 註記
141	長榮路一段125號		142	長榮路一段127號	
143	長榮路一段135巷5號		144	長榮路一段135巷7號	
145	長榮路一段135巷9號		146	長榮路一段135巷11號	
147	長榮路一段135巷13號		148	長榮路一段135巷15號	
149	長榮路一段135巷17號		150	長榮路一段135巷19號	
151	長榮路一段135巷21號		152	長榮路一段135巷23號	
153	長榮路一段135巷25號				

臺南市府東戶政事務所





RLRP04120

戶政所別：臺南市府東戶政事務所

調整日期：107年01月29日

新舊里鄰門牌對照表

行 政 區 劃	調整前	省市縣市：臺南市	鄉鎮市區：東 區	村里：泉南里	鄰：029 鄰
	調整後	省市縣市：臺南市	鄉鎮市區：東 區	村里：泉南里	鄰：019 鄰

序 號	調 整 之 街 路 門 牌	錯誤 註記	序 號	調 整 之 街 路 門 牌	錯誤 註記
1	府連路344巷25弄1號		2	府連路344巷25弄3號	
3	府連路344巷25弄5號		4	府連路344巷25弄7號	
5	府連路344巷25弄9號		6	府連路344巷25弄11號	
7	府連路344巷25弄13號		8	府連路344巷25弄15號	
9	府連路344巷25弄17號		10	府連路344巷25弄19號	
11	府連路344巷25弄21號		12	府連路344巷25弄23號	
13	府連路344巷25弄25號		14	府連路344巷25弄31號	
15	府連路344巷25弄35號		16	府連路344巷25弄37號	
17	府連路344巷25弄39號		18	府連路344巷25弄41號	
19	府連路344巷25弄43號		20	府連路344巷27號	
21	府連路344巷29號		22	府連路344巷31弄1號	
23	府連路344巷31弄3號		24	府連路344巷31弄5號	
25	府連路344巷31弄7號		26	府連路344巷31弄9號	
27	府連路344巷31弄11號		28	府連路344巷31弄13號	





RLRP04120

戶政所別：臺南市府東戶政事務所

調整日期：107年01月29日

新舊里鄰門牌對照表

行 政 區 劃	調整前	省市縣市：臺南市	鄉鎮市區：東 區	村里：泉南里	鄰：029 鄰
	調整後	省市縣市：臺南市	鄉鎮市區：東 區	村里：泉南里	鄰：019 鄰

序 號	調 整 之 街 路 門 牌	錯誤 註記	序 號	調 整 之 街 路 門 牌	錯誤 註記
29	府連路344巷31弄15號		30	府連路344巷31弄17號	
31	府連路344巷31弄19號		32	府連路344巷31弄21號	
33	府連路344巷33號		34	府連路344巷35弄1號	
35	府連路344巷35弄3號		36	府連路344巷35弄5號	
37	府連路344巷35弄7號		38	府連路344巷35弄9號	
39	府連路344巷35弄11號		40	府連路344巷35弄13號	
41	府連路344巷35弄15號		42	府連路344巷35弄17號	
43	府連路344巷37號		44	府連路344巷53號二樓之1	
45	府連路344巷53號二樓之2		46	府連路344巷53號二樓之3	
47	府連路344巷53號二樓之5		48	府連路344巷53號三樓之1	
49	府連路344巷53號三樓之2		50	府連路344巷53號三樓之3	
51	府連路344巷53號三樓之5		52	府連路344巷53號四樓之1	
53	府連路344巷53號四樓之2		54	府連路344巷53號四樓之3	
55	府連路344巷53號四樓之5		56	府連路344巷53號五樓之1	





新舊里鄰門牌對照表

RLRP04120

戶政所別：臺南市府東戶政事務所

調整日期：107年01月29日

行 區	政 劃	調整前	省市縣市：臺南市	鄉鎮市區：東 區	村里：泉南里	鄰：029 鄰
		調整後	省市縣市：臺南市	鄉鎮市區：東 區	村里：泉南里	鄰：019 鄰

序 號	調 整 之 街 路 門 牌	錯誤 註記	序 號	調 整 之 街 路 門 牌	錯誤 註記
57	府連路344巷53號五樓之2		58	府連路344巷53號五樓之3	
59	府連路344巷53號五樓之5				

臺南市府東戶政事務所





新舊里鄰門牌對照表

RLRP04120

戶政所別：臺南市府東戶政事務所

調整日期：107年01月29日

行 區	政 劃	調整前	省市縣市：臺南市	鄉鎮市區：東 區	村里：泉南里	鄰：030 鄰
		調整後	省市縣市：臺南市	鄉鎮市區：東 區	村里：泉南里	鄰：011 鄰

序 號	調 整 之 街 路 門 牌	錯誤 註記	序 號	調 整 之 街 路 門 牌	錯誤 註記
1	光華街229巷27弄40號				

臺南市府東戶政事務所







RLRP04120

戶政所別：臺南市府東戶政事務所

調整日期：107年01月29日

新舊里鄰門牌對照表

行 政 區 劃	調整前	省市縣市：臺南市	鄉鎮市區：東 區	村里：泉南里	鄰：030 鄰
	調整後	省市縣市：臺南市	鄉鎮市區：東 區	村里：泉南里	鄰：014 鄰

序 號	調 整 之 街 路 門 牌	錯誤 註記	序 號	調 整 之 街 路 門 牌	錯誤 註記
1	光華街229巷27弄2號		2	光華街229巷27弄4號	
3	光華街229巷27弄6號		4	光華街229巷27弄8號	
5	光華街229巷27弄10號		6	光華街229巷27弄12號	
7	光華街229巷27弄14號		8	光華街229巷27弄16號	
9	光華街229巷27弄18號		10	光華街229巷27弄20號	
11	光華街229巷27弄22號		12	光華街229巷27弄24號	
13	光華街229巷27弄26號		14	光華街229巷27弄28號	
15	光華街229巷27弄32號		16	光華街229巷27弄34號	
17	光華街229巷29號		18	光華街229巷31號	
19	光華街229巷33號		20	光華街229巷35號	
21	府連路263號		22	府連路265號	
23	府連路267號		24	府連路269號	
25	府連路273號		26	府連路275號	
27	府連路277號		28	府連路279號	

臺南市府東戶政事務所





新舊里鄰門牌對照表

RLRP04120

戶政所別：臺南市府東戶政事務所

調整日期：107年01月29日

行 區	政 劃	調整前	省市縣市：臺南市	鄉鎮市區：東 區	村里：泉南里	鄰：030 鄰
		調整後	省市縣市：臺南市	鄉鎮市區：東 區	村里：泉南里	鄰：014 鄰

序 號	調 整 之 街 路 門 牌	錯 誤 註 記	序 號	調 整 之 街 路 門 牌	錯 誤 註 記
29	府連路281號		30	府連路283號	
31	府連路285號		32	府連路289號	
33	府連路289號三樓		34	府連路289號四樓	
35	府連路289號五樓		36	府連路289號六樓	
37	府連路289號七樓		38	府連路297號	
39	府連路299號		40	府連路301號	
41	府連路303號		42	府連路305號	
43	府連路307號		44	府連路309號	

臺南市府東戶政事務所





新舊里鄰門牌對照表

RLRP04120

戶政所別：臺南市府東戶政事務所

調整日期：107年01月29日

行	政	調整前	省市縣市：臺南市	鄉鎮市區：東區	村里：泉南里	鄰：031鄰
區	劃	調整後	省市縣市：臺南市	鄉鎮市區：東區	村里：泉南里	鄰：021鄰

序號	調整之街路門牌	錯誤註記	序號	調整之街路門牌	錯誤註記
1	府連路344巷1弄2號		2	府連路344巷1弄4號	
3	府連路344巷1弄6號		4	府連路344巷1弄8號	
5	府連路344巷1弄10號		6	府連路344巷1弄12號	
7	府連路344巷1弄14號		8	府連路344巷1弄16號	
9	府連路344巷1弄18號		10	府連路344巷1弄20號	
11	府連路344巷1弄22號		12	府連路344巷1弄24號	
13	府連路344巷1弄26號		14	府連路344巷1弄28號	
15	府連路344巷1弄30號		16	府連路344巷1弄32號	
17	府連路344巷1弄34號		18	府連路344巷1弄36號	
19	府連路344巷1弄38號		20	府連路344巷1弄40號	
21	府連路344巷1弄42號		22	府連路344巷1弄44號	
23	府連路344巷1弄46號		24	府連路344巷1弄50號	
25	府連路344巷1弄52號		26	府連路344巷1弄54號	
27	府連路344巷1弄56號		28	府連路344巷1弄58號	

臺南市府東戶政事務所





新舊里鄰門牌對照表

RLRP04120

戶政所別：臺南市府東戶政事務所

調整日期：107年01月29日

行	政	調整前	省市縣市：臺南市	鄉鎮市區：東區	村里：泉南里	鄰：031鄰
區	劃	調整後	省市縣市：臺南市	鄉鎮市區：東區	村里：泉南里	鄰：021鄰

序號	調整之街路門牌	錯誤註記	序號	調整之街路門牌	錯誤註記
29	府連路344巷1弄60號		30	府連路344巷1弄62號	
31	府連路344巷1弄64號		32	府連路344巷1弄66號	
33	府連路344巷1弄68號		34	府連路344巷1弄70號	
35	府連路344巷1弄72號				

臺南市府東戶政事務所





新舊里鄰門牌對照表

RLRP04120

戶政所別：臺南市府東戶政事務所

調整日期：107年01月29日

行	政	調整前	省市縣市：臺南市	鄉鎮市區：東區	村里：泉南里	鄰：032鄰
區	劃	調整後	省市縣市：臺南市	鄉鎮市區：東區	村里：泉南里	鄰：015鄰

序號	調整之街路門牌	錯誤註記	序號	調整之街路門牌	錯誤註記
1	府連路314號		2	府連路316號	
3	府連路318號		4	府連路320號	
5	府連路322號		6	府連路324號	
7	府連路326巷2號		8	府連路326巷4弄2號	
9	府連路326巷4弄2之1號		10	府連路326巷4弄6號	
11	府連路326巷4弄8號		12	府連路326巷6號	
13	府連路326巷8號		14	府連路326巷10號	
15	府連路326巷12號		16	府連路326巷14號	
17	府連路326巷16號		18	府連路326巷18號	
19	府連路326巷20號		20	府連路326巷22號	
21	府連路326巷24號		22	府連路326巷26號	
23	府連路326巷28號		24	府連路326巷30號	
25	府連路326巷32號		26	府連路326巷34號	
27	府連路326巷36號		28	府連路326巷38號	

臺南市府東戶政事務所





新舊里鄰門牌對照表

RLRP04120

戶政所別：臺南市府東戶政事務所

調整日期：107年01月29日

行	政	調整前	省市縣市：臺南市	鄉鎮市區：東區	村里：泉南里	鄰：032鄰
區	劃	調整後	省市縣市：臺南市	鄉鎮市區：東區	村里：泉南里	鄰：015鄰

序號	調整之街路門牌	錯誤註記	序號	調整之街路門牌	錯誤註記
29	府連路326巷40號		30	林森路一段153巷48號	
31	林森路一段153巷56號		32	林森路一段165號	
33	林森路一段165之1號		34	林森路一段167號	
35	林森路一段169號				

臺南市府東戶政事務所





新舊里鄰門牌對照表

RLRP04120

戶政所別：臺南市府東戶政事務所

調整日期：107年01月29日

行 區	政 劃	調整前	省市縣市：臺南市	鄉鎮市區：東 區	村里：泉南里	鄰：033 鄰
		調整後	省市縣市：臺南市	鄉鎮市區：東 區	村里：泉南里	鄰：015 鄰

序 號	調 整 之 街 路 門 牌	錯 誤 註 記	序 號	調 整 之 街 路 門 牌	錯 誤 註 記
1	府連路326巷1弄1號		2	府連路326巷1弄3號	
3	府連路326巷1弄5號		4	府連路326巷1弄7號	
5	府連路326巷1弄9號		6	府連路326巷1弄11號	
7	府連路326巷1弄13號		8	府連路326巷1弄15號	
9	府連路326巷3號		10	府連路326巷5號	
11	府連路326巷7號		12	府連路326巷9號	
13	府連路326巷11號		14	府連路326巷13號	
15	府連路326巷15號		16	府連路326巷17號	
17	府連路326巷19號		18	府連路326巷21號	
19	府連路326巷23號		20	府連路326巷25號	
21	府連路326巷27號		22	府連路326巷29號	
23	府連路326巷31號		24	府連路326巷33號	
25	府連路326巷35號		26	府連路326巷37號	
27	府連路328號		28	府連路330號	





新舊里鄰門牌對照表

RLRP04120

戶政所別：臺南市府東戶政事務所

調整日期：107年01月29日

行 區	政 劃	調整前	省市縣市：臺南市	鄉鎮市區：東 區	村里：泉南里	鄰：033 鄰
		調整後	省市縣市：臺南市	鄉鎮市區：東 區	村里：泉南里	鄰：015 鄰

序 號	調 整 之 街 路 門 牌	錯誤 註記	序 號	調 整 之 街 路 門 牌	錯誤 註記
29	府連路332號		30	府連路334號	
31	府連路336號		32	府連路338號	
33	府連路340號		34	府連路342號	

臺南市府東戶政事務所







RLRP04120

戶政所別：臺南市府東戶政事務所

調整日期：107年01月29日

新舊里鄰門牌對照表

行 政 區 劃	調整前	省市縣市：臺南市	鄉鎮市區：東 區	村里：泉南里	鄰：034 鄰
	調整後	省市縣市：臺南市	鄉鎮市區：東 區	村里：泉南里	鄰：012 鄰

序 號	調 整 之 街 路 門 牌	錯誤 註記	序 號	調 整 之 街 路 門 牌	錯誤 註記
1	林森路一段143號		2	林森路一段145號	
3	林森路一段147號		4	林森路一段149號	
5	林森路一段149號二樓		6	林森路一段149號二樓之1	
7	林森路一段149號二樓之2		8	林森路一段149號二樓之3	
9	林森路一段149號二樓之4		10	林森路一段149號二樓之5	
11	林森路一段149號二樓之6		12	林森路一段149號三樓	
13	林森路一段149號三樓之1		14	林森路一段149號三樓之2	
15	林森路一段149號三樓之3		16	林森路一段149號三樓之4	
17	林森路一段149號三樓之5		18	林森路一段149號三樓之6	
19	林森路一段149號四樓		20	林森路一段149號四樓之1	
21	林森路一段149號四樓之2		22	林森路一段149號四樓之3	
23	林森路一段149號四樓之4		24	林森路一段149號四樓之5	
25	林森路一段149號四樓之6		26	林森路一段149號四樓之7	
27	林森路一段149號四樓之8		28	林森路一段149號四樓之9	





RLRP04120

戶政所別：臺南市府東戶政事務所

調整日期：107年01月29日

新舊里鄰門牌對照表

行 政 區 劃	調整前	省市縣市：臺南市	鄉鎮市區：東 區	村里：泉南里	鄰：034 鄰
	調整後	省市縣市：臺南市	鄉鎮市區：東 區	村里：泉南里	鄰：012 鄰

序 號	調 整 之 街 路 門 牌	錯誤 註記	序 號	調 整 之 街 路 門 牌	錯誤 註記
29	林森路一段149號四樓之10		30	林森路一段149號五樓	
31	林森路一段149號五樓之1		32	林森路一段149號五樓之2	
33	林森路一段149號五樓之3		34	林森路一段149號五樓之4	
35	林森路一段149號五樓之5		36	林森路一段149號五樓之6	
37	林森路一段149號五樓之7		38	林森路一段149號五樓之8	
39	林森路一段149號五樓之9		40	林森路一段149號五樓之10	
41	林森路一段149號五樓之11		42	林森路一段149號五樓之12	
43	林森路一段149號六樓		44	林森路一段149號六樓之1	
45	林森路一段149號六樓之2		46	林森路一段149號六樓之3	
47	林森路一段149號六樓之4		48	林森路一段149號六樓之5	
49	林森路一段149號六樓之6		50	林森路一段149號六樓之7	
51	林森路一段149號六樓之8		52	林森路一段149號六樓之9	
53	林森路一段149號六樓之10		54	林森路一段149號六樓之11	
55	林森路一段149號七樓		56	林森路一段149號七樓之1	





新 舊 里 鄰 門 牌 對 照 表


RLRP04120

戶政所別：臺南市府東戶政事務所

調整日期：107年01月29日

行 政 區 劃	調整前	省市縣市：臺南市	鄉鎮市區：東 區	村里：泉南里	鄰：034 鄰
	調整後	省市縣市：臺南市	鄉鎮市區：東 區	村里：泉南里	鄰：012 鄰

序 號	調 整 之 街 路 門 牌	錯誤 註記	序 號	調 整 之 街 路 門 牌	錯誤 註記
57	林森路一段149號七樓之2		58	林森路一段149號七樓之3	
59	林森路一段149號七樓之4		60	林森路一段149號七樓之5	
61	林森路一段149號七樓之6		62	林森路一段149號七樓之7	
63	林森路一段149號七樓之8		64	林森路一段149號七樓之9	
65	林森路一段149號七樓之10		66	林森路一段149號七樓之11	
67	林森路一段149號八樓		68	林森路一段149號八樓之1	
69	林森路一段149號八樓之2		70	林森路一段149號八樓之3	
71	林森路一段149號八樓之4		72	林森路一段149號八樓之5	
73	林森路一段149號八樓之6		74	林森路一段149號八樓之7	
75	林森路一段149號八樓之8		76	林森路一段149號八樓之9	
77	林森路一段149號九樓		78	林森路一段149號九樓之1	
79	林森路一段149號九樓之2		80	林森路一段149號九樓之3	
81	林森路一段149號九樓之4		82	林森路一段149號九樓之5	
83	林森路一段149號九樓之6		84	林森路一段149號九樓之7	





RLRP04120

戶政所別：臺南市府東戶政事務所

調整日期：107年01月29日

新舊里鄰門牌對照表

行 政 區 劃	調整前	省市縣市：臺南市	鄉鎮市區：東 區	村里：泉南里	鄰：034 鄰
	調整後	省市縣市：臺南市	鄉鎮市區：東 區	村里：泉南里	鄰：012 鄰

序號	調 整 之 街 路 門 牌	錯誤註記	序號	調 整 之 街 路 門 牌	錯誤註記
85	林森路一段149號九樓之8		86	林森路一段149號九樓之9	
87	林森路一段149號九樓之10		88	林森路一段149號九樓之11	
89	林森路一段149號十樓		90	林森路一段149號十樓之1	
91	林森路一段149號十樓之2		92	林森路一段149號十樓之3	
93	林森路一段149號十樓之4		94	林森路一段149號十樓之5	
95	林森路一段149號十樓之6		96	林森路一段149號十樓之7	
97	林森路一段149號十樓之8		98	林森路一段149號十樓之9	
99	林森路一段149號十樓之10		100	林森路一段149號十樓之11	
101	林森路一段149號十一樓		102	林森路一段149號十一樓之1	
103	林森路一段149號十一樓之2		104	林森路一段149號十一樓之3	
105	林森路一段149號十一樓之4		106	林森路一段149號十一樓之5	
107	林森路一段149號十一樓之6		108	林森路一段149號十一樓之7	
109	林森路一段149號十一樓之8		110	林森路一段149號十一樓之9	
111	林森路一段149號十一樓之10		112	林森路一段149號十一樓之11	





RLRP04120

戶政所別：臺南市府東戶政事務所

調整日期：107年01月29日

新舊里鄰門牌對照表

行 政 區 劃	調整前	省市縣市：臺南市	鄉鎮市區：東 區	村里：泉南里	鄰：034 鄰
	調整後	省市縣市：臺南市	鄉鎮市區：東 區	村里：泉南里	鄰：012 鄰

序 號	調 整 之 街 路 門 牌	錯誤 註記	序 號	調 整 之 街 路 門 牌	錯誤 註記
113	林森路一段149號十一樓之12		114	林森路一段149號十二樓	
115	林森路一段149號十二樓之1		116	林森路一段149號十二樓之2	
117	林森路一段149號十二樓之3		118	林森路一段149號十二樓之4	
119	林森路一段149號十二樓之5		120	林森路一段149號十二樓之6	
121	林森路一段149號十二樓之7		122	林森路一段149號十二樓之8	
123	林森路一段149號十二樓之9		124	林森路一段149號十二樓之10	
125	林森路一段149號十二樓之11		126	林森路一段149號十三樓	
127	林森路一段149號十三樓之1		128	林森路一段149號十三樓之2	
129	林森路一段149號十三樓之3		130	林森路一段149號十三樓之4	
131	林森路一段149號十三樓之5		132	林森路一段149號十三樓之6	
133	林森路一段149號十三樓之7		134	林森路一段149號十三樓之8	
135	林森路一段149號十三樓之9		136	林森路一段149號十三樓之10	
137	林森路一段149號十三樓之11		138	林森路一段149號十三樓之12	
139	林森路一段149號十四樓		140	林森路一段149號十四樓之1	





RLRP04120

戶政所別：臺南市府東戶政事務所

調整日期：107年01月29日

新舊里鄰門牌對照表

行 政 區 劃	調整前	省市縣市：臺南市	鄉鎮市區：東 區	村里：泉南里	鄰：034 鄰
	調整後	省市縣市：臺南市	鄉鎮市區：東 區	村里：泉南里	鄰：012 鄰

序 號	調 整 之 街 路 門 牌	錯誤 註記	序 號	調 整 之 街 路 門 牌	錯誤 註記
141	林森路一段149號十四樓之2		142	林森路一段149號十四樓之3	
143	林森路一段149號十四樓之4		144	林森路一段149號十四樓之5	
145	林森路一段149號十四樓之6		146	林森路一段149號十四樓之7	
147	林森路一段149號十四樓之8		148	林森路一段149號十四樓之9	
149	林森路一段149號十四樓之10		150	林森路一段149號十四樓之11	
151	林森路一段149號十五樓		152	林森路一段149號十五樓之1	
153	林森路一段149號十五樓之2		154	林森路一段149號十五樓之3	
155	林森路一段149號十五樓之4		156	林森路一段149號十五樓之5	
157	林森路一段149號十五樓之6		158	林森路一段149號十五樓之7	
159	林森路一段149號十五樓之8		160	林森路一段149號十五樓之9	
161	林森路一段149號十五樓之10		162	林森路一段149號十五樓之11	
163	林森路一段149號十五樓之12		164	林森路一段149號十六樓	
165	林森路一段149號十六樓之1		166	林森路一段149號十六樓之2	
167	林森路一段149號十六樓之3		168	林森路一段149號十六樓之4	





RLRP04120

戶政所別：臺南市府東戶政事務所

調整日期：107年01月29日

新舊里鄰門牌對照表

行 政 區 劃	調整前	省市縣市：臺南市	鄉鎮市區：東 區	村里：泉南里	鄰：034 鄰
	調整後	省市縣市：臺南市	鄉鎮市區：東 區	村里：泉南里	鄰：012 鄰

序 號	調 整 之 街 路 門 牌	錯誤 註記	序 號	調 整 之 街 路 門 牌	錯誤 註記
169	林森路一段149號十六樓之5		170	林森路一段149號十六樓之6	
171	林森路一段149號十六樓之7		172	林森路一段149號十六樓之8	
173	林森路一段149號十六樓之9		174	林森路一段149號十六樓之10	
175	林森路一段149號十六樓之11		176	林森路一段149號十七樓	
177	林森路一段149號十七樓之1		178	林森路一段149號十七樓之2	
179	林森路一段149號十七樓之3		180	林森路一段149號十七樓之4	
181	林森路一段149號十七樓之5		182	林森路一段149號十七樓之6	
183	林森路一段149號十七樓之7		184	林森路一段149號十七樓之9	
185	林森路一段149號十七樓之10		186	林森路一段149號十七樓之11	
187	林森路一段149號十八樓		188	林森路一段149號十八樓之1	
189	林森路一段149號十八樓之2		190	林森路一段149號十八樓之3	
191	林森路一段149號十八樓之4		192	林森路一段149號十八樓之5	
193	林森路一段149號十八樓之6		194	林森路一段149號十八樓之7	
195	林森路一段149號十八樓之8		196	林森路一段149號十八樓之9	





RLRP04120

戶政所別：臺南市府東戶政事務所

調整日期：107年01月29日

新舊里鄰門牌對照表

行 政 區 劃	調整前	省市縣市：臺南市	鄉鎮市區：東 區	村里：泉南里	鄰：034 鄰
	調整後	省市縣市：臺南市	鄉鎮市區：東 區	村里：泉南里	鄰：012 鄰

序 號	調 整 之 街 路 門 牌	錯誤 註記	序 號	調 整 之 街 路 門 牌	錯誤 註記
197	林森路一段149號十九樓		198	林森路一段149號十九樓之1	
199	林森路一段149號十九樓之2		200	林森路一段149號十九樓之3	
201	林森路一段149號十九樓之4		202	林森路一段149號十九樓之5	
203	林森路一段149號十九樓之6		204	林森路一段149號十九樓之7	
205	林森路一段149號十九樓之8		206	林森路一段149號十九樓之9	
207	林森路一段149號十九樓之10		208	林森路一段149號二十樓	
209	林森路一段149號二十樓之1		210	林森路一段149號二十樓之2	
211	林森路一段149號二十樓之3		212	林森路一段149號二十樓之4	
213	林森路一段149號二十樓之5		214	林森路一段149號二十樓之6	
215	林森路一段149號二十樓之7		216	林森路一段149號二十樓之8	
217	林森路一段149號二十樓之9		218	林森路一段149號二十樓之10	
219	林森路一段149號二十樓之11		220	林森路一段149號二十一樓	
221	林森路一段149號二十一樓之1		222	林森路一段149號二十一樓之2	
223	林森路一段149號二十一樓之3		224	林森路一段149號二十一樓之4	







RLRP04120

戶政所別：臺南市府東戶政事務所

調整日期：107年01月29日

新舊里鄰門牌對照表

行 政 區 劃	調整前	省市縣市：臺南市	鄉鎮市區：東 區	村里：泉南里	鄰：034 鄰
	調整後	省市縣市：臺南市	鄉鎮市區：東 區	村里：泉南里	鄰：012 鄰

序 號	調 整 之 街 路 門 牌	錯誤 註記	序 號	調 整 之 街 路 門 牌	錯誤 註記
225	林森路一段149號二十一樓之5		226	林森路一段149號二十一樓之6	
227	林森路一段149號二十一樓之7		228	林森路一段149號二十一樓之8	
229	林森路一段149號二十二樓		230	林森路一段149號二十二樓之1	
231	林森路一段149號二十二樓之2		232	林森路一段149號二十二樓之3	
233	林森路一段149號二十二樓之4		234	林森路一段149號二十二樓之5	
235	林森路一段149號二十二樓之6		236	林森路一段149號二十二樓之7	
237	林森路一段149號二十二樓之8		238	林森路一段149號二十二樓之9	
239	林森路一段149號地下參樓		240	林森路一段149號地下壹樓	
241	林森路一段149號地下貳樓		242	林森路一段151號二樓	
243	林森路一段151號二樓之1		244	林森路一段151號三樓	
245	林森路一段151號三樓之1		246	林森路一段151號四樓	
247	林森路一段151號四樓之1		248	林森路一段151號五樓	
249	林森路一段151號五樓之1		250	林森路一段151號六樓	
251	林森路一段151號六樓之1		252	林森路一段151號七樓	





RLRP04120

戶政所別：臺南市府東戶政事務所

調整日期：107年01月29日

新舊里鄰門牌對照表

行 政 區 劃	調整前	省市縣市：臺南市	鄉鎮市區：東 區	村里：泉南里	鄰：034 鄰
	調整後	省市縣市：臺南市	鄉鎮市區：東 區	村里：泉南里	鄰：012 鄰

序 號	調 整 之 街 路 門 牌	錯誤 註記	序 號	調 整 之 街 路 門 牌	錯誤 註記
253	林森路一段151號八樓		254	林森路一段151號八樓之1	
255	林森路一段151號九樓		256	林森路一段151號十樓	
257	林森路一段151號十樓之1		258	林森路一段151號十一樓	
259	林森路一段151號十一樓之1		260	林森路一段151號十二樓	
261	林森路一段151號十二樓之1		262	林森路一段151號十三樓	
263	林森路一段151號十三樓之1		264	林森路一段151號十四樓	
265	林森路一段151號十四樓之1		266	林森路一段151號十五樓	
267	林森路一段151號十五樓之1		268	林森路一段151號十六樓	
269	林森路一段151號十六樓之1		270	林森路一段151號十七樓	
271	林森路一段151號十七樓之1		272	林森路一段151號十八樓	
273	林森路一段151號十八樓之1		274	林森路一段151號十九樓	
275	林森路一段151號十九樓之1		276	林森路一段151號二十樓	
277	林森路一段151號二十樓之1		278	林森路一段151號二十一樓	
279	林森路一段151號二十一樓之1		280	林森路一段151號二十二樓	





新舊里鄰門牌對照表

RLRP04120

戶政所別：臺南市府東戶政事務所

調整日期：107年01月29日

行政區劃	調整前	省市縣市：臺南市	鄉鎮市區：東區	村里：泉南里	鄰：034鄰
	調整後	省市縣市：臺南市	鄉鎮市區：東區	村里：泉南里	鄰：012鄰

序號	調整之街路門牌	錯誤註記	序號	調整之街路門牌	錯誤註記
281	林森路一段151號二十二樓之1				

臺南市府東戶政事務所





新舊里鄰門牌對照表

RLRP04120

戶政所別：臺南市府東戶政事務所

調整日期：107年01月29日

行 區	政 劃	調整前	省市縣市：臺南市	鄉鎮市區：東 區	村里：泉南里	鄰：035 鄰
		調整後	省市縣市：臺南市	鄉鎮市區：東 區	村里：泉南里	鄰：026 鄰

序 號	調 整 之 街 路 門 牌	錯誤 註記	序 號	調 整 之 街 路 門 牌	錯誤 註記
1	林森路一段153巷27弄2號		2	林森路一段153巷27弄4號	
3	林森路一段153巷27弄6號		4	林森路一段153巷27弄8號	
5	林森路一段153巷27弄10號		6	林森路一段153巷27弄12號	
7	林森路一段153巷27弄14號		8	林森路一段153巷27弄16號	
9	林森路一段153巷27弄18號		10	林森路一段153巷27弄20號	
11	林森路一段153巷27弄22號		12	林森路一段153巷27弄24號	
13	林森路一段153巷27弄26號		14	林森路一段153巷27弄28號	
15	林森路一段153巷27弄32號		16	林森路一段153巷27弄34號	
17	林森路一段153巷29號		18	林森路一段153巷31號	
19	林森路一段153巷33號		20	林森路一段153巷35號	
21	林森路一段153巷37號		22	林森路一段153巷39號	
23	林森路一段153巷41號		24	林森路一段153巷43號	
25	林森路一段153巷45號		26	林森路一段153巷53號	





新舊里鄰門牌對照表

RLRP04120

戶政所別：臺南市府東戶政事務所

調整日期：107年01月29日

行 區	政 劃	調整前	省市縣市：臺南市	鄉鎮市區：東 區	村里：泉南里	鄰：036 鄰
		調整後	省市縣市：臺南市	鄉鎮市區：東 區	村里：泉南里	鄰：007 鄰

序 號	調 整 之 街 路 門 牌	錯誤 註記	序 號	調 整 之 街 路 門 牌	錯誤 註記
1	林森路一段153巷1弄2號		2	林森路一段153巷1弄4號	
3	林森路一段153巷1弄6號		4	林森路一段153巷1弄8號	
5	林森路一段153巷1弄10號		6	林森路一段153巷1弄12號	
7	林森路一段153巷1弄14號		8	林森路一段153巷1弄16號	
9	林森路一段153巷1弄18號		10	林森路一段153巷1弄20號	
11	林森路一段153巷1弄22號		12	林森路一段153巷3弄1號	
13	林森路一段153巷3弄2號		14	林森路一段153巷3弄3號	
15	林森路一段153巷3弄4號		16	林森路一段153巷3弄5號	
17	林森路一段153巷3弄6號		18	林森路一段153巷3弄7號	
19	林森路一段153巷3弄8號		20	林森路一段153巷3弄9號	
21	林森路一段153巷3弄10號		22	林森路一段153巷3弄11號	
23	林森路一段153巷3弄12號		24	林森路一段153巷3弄13號	
25	林森路一段153巷3弄14號		26	林森路一段153巷3弄15號	
27	林森路一段153巷3弄16號		28	林森路一段153巷3弄17號	





新舊里鄰門牌對照表

RLRP04120

戶政所別：臺南市府東戶政事務所

調整日期：107年01月29日

行 政 區 劃	調整前	省市縣市：臺南市	鄉鎮市區：東 區	村里：泉南里	鄰：036 鄰
	調整後	省市縣市：臺南市	鄉鎮市區：東 區	村里：泉南里	鄰：007 鄰

序 號	調 整 之 街 路 門 牌	錯誤 註記	序 號	調 整 之 街 路 門 牌	錯誤 註記
29	林森路一段153巷3弄18號		30	林森路一段153巷3弄19號	
31	林森路一段153巷3弄20號		32	林森路一段153巷3弄21號	
33	林森路一段153巷3弄22號		34	林森路一段153巷3弄23號	
35	林森路一段153巷3弄25號		36	林森路一段153巷5弄1號	
37	林森路一段153巷5弄2號		38	林森路一段153巷5弄3號	
39	林森路一段153巷5弄4號		40	林森路一段153巷5弄5號	
41	林森路一段153巷5弄6號		42	林森路一段153巷5弄7號	
43	林森路一段153巷5弄8號		44	林森路一段153巷5弄9號	
45	林森路一段153巷5弄11號		46	林森路一段153巷5弄13號	
47	林森路一段153巷5弄15號		48	林森路一段153巷5弄17號	
49	林森路一段153巷5弄19號		50	林森路一段153巷5弄21號	
51	林森路一段153巷7號		52	林森路一段153巷9號	
53	林森路一段153巷11號		54	林森路一段153巷13號	





RLRP04120

戶政所別：臺南市府東戶政事務所

調整日期：107年01月29日

新舊里鄰門牌對照表

行 政 區 劃	調整前	省市縣市：臺南市	鄉鎮市區：東 區	村里：泉南里	鄰：037 鄰
	調整後	省市縣市：臺南市	鄉鎮市區：東 區	村里：泉南里	鄰：004 鄰

序 號	調 整 之 街 路 門 牌	錯誤 註記	序 號	調 整 之 街 路 門 牌	錯誤 註記
1	林森路一段153巷17號		2	林森路一段153巷17號二樓	
3	林森路一段153巷17號三樓		4	林森路一段153巷17號四樓	
5	林森路一段153巷17號五樓		6	林森路一段153巷17號六樓	
7	林森路一段153巷17號七樓		8	林森路一段153巷17號八樓	
9	林森路一段153巷17號九樓		10	林森路一段153巷17號十樓	
11	林森路一段153巷17號十一樓		12	林森路一段153巷17號十二樓	
13	林森路一段153巷17號十三樓		14	林森路一段153巷17號十四樓	
15	林森路一段153巷17號十五樓		16	林森路一段153巷19號	
17	林森路一段153巷19號二樓		18	林森路一段153巷19號三樓	
19	林森路一段153巷19號四樓		20	林森路一段153巷19號五樓	
21	林森路一段153巷19號六樓		22	林森路一段153巷19號七樓	
23	林森路一段153巷19號八樓		24	林森路一段153巷19號九樓	
25	林森路一段153巷19號十樓		26	林森路一段153巷19號十一樓	
27	林森路一段153巷19號十二樓		28	林森路一段153巷19號十三樓	





新舊里鄰門牌對照表

RLRP04120

戶政所別：臺南市府東戶政事務所

調整日期：107年01月29日

行 政 區 劃	調整前	省市縣市：臺南市	鄉鎮市區：東 區	村里：泉南里	鄰：037 鄰
	調整後	省市縣市：臺南市	鄉鎮市區：東 區	村里：泉南里	鄰：004 鄰

序 號	調 整 之 街 路 門 牌	錯誤 註記	序 號	調 整 之 街 路 門 牌	錯誤 註記
29	林森路一段153巷19號十四樓		30	林森路一段153巷19號十五樓	
31	林森路一段153巷19號地下壹層		32	林森路一段153巷19號地下壹層之1	
33	林森路一段153巷19號地下貳層		34	林森路一段153巷27弄1號	
35	林森路一段153巷27弄1號二樓		36	林森路一段153巷27弄1號三樓	
37	林森路一段153巷27弄1號四樓		38	林森路一段153巷27弄1號五樓	
39	林森路一段153巷27弄1號六樓		40	林森路一段153巷27弄1號七樓	
41	林森路一段153巷27弄1號八樓		42	林森路一段153巷27弄1號九樓	
43	林森路一段153巷27弄1號十樓		44	林森路一段153巷27弄1號十一樓	
45	林森路一段153巷27弄1號十二樓		46	林森路一段153巷27弄1號十三樓	
47	林森路一段153巷27弄1號十四樓		48	林森路一段153巷27弄1號十五樓	

臺南市府東







新舊里鄰門牌對照表

RLRP04120

戶政所別：臺南市府東戶政事務所

調整日期：107年01月29日

行 區	政 劃	調整前	省市縣市：臺南市	鄉鎮市區：東 區	村里：泉南里	鄰：038 鄰
		調整後	省市縣市：臺南市	鄉鎮市區：東 區	村里：泉南里	鄰：004 鄰

序 號	調 整 之 街 路 門 牌	錯誤 註記	序 號	調 整 之 街 路 門 牌	錯誤 註記
1	林森路一段153巷27弄3號		2	林森路一段153巷27弄3號二樓	
3	林森路一段153巷27弄3號三樓		4	林森路一段153巷27弄3號四樓	
5	林森路一段153巷27弄3號五樓		6	林森路一段153巷27弄3號六樓	
7	林森路一段153巷27弄3號七樓		8	林森路一段153巷27弄3號八樓	
9	林森路一段153巷27弄3號九樓		10	林森路一段153巷27弄3號十樓	
11	林森路一段153巷27弄3號十一樓		12	林森路一段153巷27弄3號十二樓	
13	林森路一段153巷27弄3號十三樓		14	林森路一段153巷27弄3號十四樓	
15	林森路一段153巷27弄3號十五樓		16	林森路一段153巷27弄5號	
17	林森路一段153巷27弄5號二樓		18	林森路一段153巷27弄5號三樓	
19	林森路一段153巷27弄5號四樓		20	林森路一段153巷27弄5號五樓	
21	林森路一段153巷27弄5號六樓		22	林森路一段153巷27弄5號七樓	
23	林森路一段153巷27弄5號八樓		24	林森路一段153巷27弄5號九樓	
25	林森路一段153巷27弄5號十樓		26	林森路一段153巷27弄5號十一樓	
27	林森路一段153巷27弄5號十二樓		28	林森路一段153巷27弄5號十三樓	





新舊里鄰門牌對照表

RLRP04120

戶政所別：臺南市府東戶政事務所

調整日期：107年01月29日

行 區	政 劃	調整前	省市縣市：臺南市	鄉鎮市區：東 區	村里：泉南里	鄰：038 鄰
		調整後	省市縣市：臺南市	鄉鎮市區：東 區	村里：泉南里	鄰：004 鄰

序 號	調 整 之 街 路 門 牌	錯誤 註記	序 號	調 整 之 街 路 門 牌	錯誤 註記
29	林森路一段153巷27弄5號十四樓		30	林森路一段153巷27弄5號十五樓	
31	林森路一段153巷27弄7號		32	林森路一段153巷27弄7號三樓	
33	林森路一段153巷27弄7號四樓		34	林森路一段153巷27弄7號五樓	
35	林森路一段153巷27弄7號六樓		36	林森路一段153巷27弄7號七樓	
37	林森路一段153巷27弄7號八樓		38	林森路一段153巷27弄7號九樓	
39	林森路一段153巷27弄7號十樓		40	林森路一段153巷27弄7號十一樓	
41	林森路一段153巷27弄7號十二樓		42	林森路一段153巷27弄7號十三樓	
43	林森路一段153巷27弄7號十四樓		44	林森路一段153巷27弄9號	
45	林森路一段153巷27弄9號三樓		46	林森路一段153巷27弄9號四樓	
47	林森路一段153巷27弄9號五樓		48	林森路一段153巷27弄9號六樓	
49	林森路一段153巷27弄9號七樓		50	林森路一段153巷27弄9號八樓	
51	林森路一段153巷27弄9號九樓		52	林森路一段153巷27弄9號十樓	
53	林森路一段153巷27弄9號十一樓		54	林森路一段153巷27弄9號十二樓	
55	林森路一段153巷27弄9號十三樓		56	林森路一段153巷27弄9號十四樓	





新舊里鄰門牌對照表

RLRP04120

戶政所別：臺南市府東戶政事務所

調整日期：107年01月29日

行 政 區 劃	調整前	省市縣市：臺南市	鄉鎮市區：東 區	村里：泉南里	鄰：038 鄰
	調整後	省市縣市：臺南市	鄉鎮市區：東 區	村里：泉南里	鄰：004 鄰

序 號	調 整 之 街 路 門 牌	錯誤 註記	序 號	調 整 之 街 路 門 牌	錯誤 註記
57	林森路一段153巷27弄11號		58	林森路一段153巷27弄11號三樓	
59	林森路一段153巷27弄11號四樓		60	林森路一段153巷27弄11號五樓	
61	林森路一段153巷27弄11號六樓		62	林森路一段153巷27弄11號七樓	
63	林森路一段153巷27弄11號八樓		64	林森路一段153巷27弄11號九樓	
65	林森路一段153巷27弄11號十樓		66	林森路一段153巷27弄11號十一樓	
67	林森路一段153巷27弄11號十二樓		68	林森路一段153巷27弄11號十三樓	
69	林森路一段153巷27弄11號十四樓		70	林森路一段153巷27弄13號	
71	林森路一段153巷27弄13號三樓		72	林森路一段153巷27弄13號四樓	
73	林森路一段153巷27弄13號五樓		74	林森路一段153巷27弄13號六樓	
75	林森路一段153巷27弄13號七樓		76	林森路一段153巷27弄13號八樓	
77	林森路一段153巷27弄13號九樓		78	林森路一段153巷27弄13號十樓	
79	林森路一段153巷27弄13號十一樓		80	林森路一段153巷27弄13號十二樓	
81	林森路一段153巷27弄13號十三樓		82	林森路一段153巷27弄13號十四樓	





RLRP04120

戶政所別：臺南市府東戶政事務所

調整日期：107年01月29日

新舊里鄰門牌對照表

行 區	政 劃	調整前	省市縣市：臺南市	鄉鎮市區：東 區	村里：泉南里	鄰：039 鄰
		調整後	省市縣市：臺南市	鄉鎮市區：東 區	村里：泉南里	鄰：002 鄰

序 號	調 整 之 街 路 門 牌	錯誤 註記	序 號	調 整 之 街 路 門 牌	錯誤 註記
1	林森路一段153巷15弄15號		2	林森路一段153巷15弄15號二樓	
3	林森路一段153巷15弄15號三樓		4	林森路一段153巷15弄15號四樓	
5	林森路一段153巷15弄15號五樓		6	林森路一段153巷15弄15號六樓	
7	林森路一段153巷15弄15號七樓		8	林森路一段153巷15弄15號八樓	
9	林森路一段153巷15弄15號九樓		10	林森路一段153巷15弄15號十樓	
11	林森路一段153巷15弄15號十一樓		12	林森路一段153巷15弄15號十二樓	
13	林森路一段153巷15弄15號十三樓		14	林森路一段153巷15弄15號十四樓	
15	林森路一段153巷15弄15號十五樓		16	林森路一段153巷15弄17號	
17	林森路一段153巷15弄17號二樓		18	林森路一段153巷15弄17號三樓	
19	林森路一段153巷15弄17號四樓		20	林森路一段153巷15弄17號五樓	
21	林森路一段153巷15弄17號六樓		22	林森路一段153巷15弄17號七樓	
23	林森路一段153巷15弄17號八樓		24	林森路一段153巷15弄17號九樓	
25	林森路一段153巷15弄17號十樓		26	林森路一段153巷15弄17號十一樓	
27	林森路一段153巷15弄17號十二樓		28	林森路一段153巷15弄17號十三樓	





新舊里鄰門牌對照表

RLRP04120

戶政所別：臺南市府東戶政事務所

調整日期：107年01月29日

行 區	政 劃	調整前	省市縣市：臺南市	鄉鎮市區：東 區	村里：泉南里	鄰：039 鄰
		調整後	省市縣市：臺南市	鄉鎮市區：東 區	村里：泉南里	鄰：002 鄰

序 號	調 整 之 街 路 門 牌	錯誤 註記	序 號	調 整 之 街 路 門 牌	錯誤 註記
29	林森路一段153巷15弄17號十四樓		30	林森路一段153巷15弄17號十五樓	

臺南市府東戶政事務所





RLRP04120

戶政所別：臺南市府東戶政事務所

調整日期：107年01月29日

新舊里鄰門牌對照表

行 政 區 劃	調整前	省市縣市：臺南市	鄉鎮市區：東 區	村里：泉南里	鄰：040 鄰
	調整後	省市縣市：臺南市	鄉鎮市區：東 區	村里：泉南里	鄰：002 鄰

序 號	調 整 之 街 路 門 牌	錯誤 註記	序 號	調 整 之 街 路 門 牌	錯誤 註記
1	林森路一段153巷15弄1號		2	林森路一段153巷15弄3號	
3	林森路一段153巷15弄5號		4	林森路一段153巷15弄7號	
5	林森路一段153巷15弄9號		6	林森路一段153巷15弄11號	
7	林森路一段153巷15弄11號二樓		8	林森路一段153巷15弄11號三樓	
9	林森路一段153巷15弄11號四樓		10	林森路一段153巷15弄11號五樓	
11	林森路一段153巷15弄11號六樓		12	林森路一段153巷15弄11號七樓	
13	林森路一段153巷15弄11號八樓		14	林森路一段153巷15弄11號九樓	
15	林森路一段153巷15弄11號十樓		16	林森路一段153巷15弄11號十一樓	
17	林森路一段153巷15弄11號十二樓		18	林森路一段153巷15弄11號十三樓	
19	林森路一段153巷15弄11號十四樓		20	林森路一段153巷15弄11號十五樓	
21	林森路一段153巷15弄13號		22	林森路一段153巷15弄13號二樓	
23	林森路一段153巷15弄13號三樓		24	林森路一段153巷15弄13號四樓	
25	林森路一段153巷15弄13號五樓		26	林森路一段153巷15弄13號六樓	
27	林森路一段153巷15弄13號七樓		28	林森路一段153巷15弄13號八樓	





RLRP04120

戶政所別：臺南市府東戶政事務所

調整日期：107年01月29日

新舊里鄰門牌對照表

行 政 區 劃	調整前	省市縣市：臺南市	鄉鎮市區：東 區	村里：泉南里	鄰：040 鄰
	調整後	省市縣市：臺南市	鄉鎮市區：東 區	村里：泉南里	鄰：002 鄰

序 號	調 整 之 街 路 門 牌	錯誤 註記	序 號	調 整 之 街 路 門 牌	錯誤 註記
29	林森路一段153巷15弄13號九樓		30	林森路一段153巷15弄13號十樓	
31	林森路一段153巷15弄13號十一樓		32	林森路一段153巷15弄13號十二樓	
33	林森路一段153巷15弄13號十三樓		34	林森路一段153巷15弄13號十四樓	
35	林森路一段153巷15弄13號十五樓		36	林森路一段153巷15弄19號	
37	林森路一段153巷15弄19號二樓		38	林森路一段153巷15弄19號三樓	
39	林森路一段153巷15弄19號四樓		40	林森路一段153巷15弄19號五樓	
41	林森路一段153巷15弄19號六樓		42	林森路一段153巷15弄19號七樓	
43	林森路一段153巷15弄19號八樓		44	林森路一段153巷15弄19號九樓	
45	林森路一段153巷15弄19號十樓		46	林森路一段153巷15弄19號十一樓	
47	林森路一段153巷15弄19號十二樓		48	林森路一段153巷15弄19號十三樓	
49	林森路一段153巷15弄19號十四樓		50	林森路一段153巷15弄19號十五樓	
51	林森路一段153巷15弄21號		52	林森路一段153巷15弄21號二樓	
53	林森路一段153巷15弄21號三樓		54	林森路一段153巷15弄21號四樓	
55	林森路一段153巷15弄21號五樓		56	林森路一段153巷15弄21號六樓	





新舊里鄰門牌對照表

RLRP04120

戶政所別：臺南市府東戶政事務所

調整日期：107年01月29日

行 區	政 劃	調整前	省市縣市：臺南市	鄉鎮市區：東 區	村里：泉南里	鄰：040 鄰
		調整後	省市縣市：臺南市	鄉鎮市區：東 區	村里：泉南里	鄰：002 鄰

序 號	調 整 之 街 路 門 牌	錯 誤 註 記	序 號	調 整 之 街 路 門 牌	錯 誤 註 記
57	林森路一段153巷15弄21號七樓		58	林森路一段153巷15弄21號八樓	
59	林森路一段153巷15弄21號九樓		60	林森路一段153巷15弄21號十樓	
61	林森路一段153巷15弄21號十一樓		62	林森路一段153巷15弄21號十二樓	
63	林森路一段153巷15弄21號十三樓		64	林森路一段153巷15弄21號十四樓	
65	林森路一段153巷15弄21號十五樓				

臺南市府東戶政事務所







新舊里鄰門牌對照表

RLRP04120

戶政所別：臺南市府東戶政事務所

調整日期：107年01月29日

行 區	政 劃	調整前	省市縣市：臺南市	鄉鎮市區：東 區	村里：泉南里	鄰：041 鄰
		調整後	省市縣市：臺南市	鄉鎮市區：東 區	村里：泉南里	鄰：001 鄰

序 號	調 整 之 街 路 門 牌	錯誤 註記	序 號	調 整 之 街 路 門 牌	錯誤 註記
1	慶東街31號		2	慶東街31號二樓	
3	慶東街31號二樓之1		4	慶東街31號三樓	
5	慶東街31號三樓之1		6	慶東街31號三樓之2	
7	慶東街31號四樓		8	慶東街31號四樓之1	
9	慶東街31號四樓之2		10	慶東街31號五樓	
11	慶東街31號五樓之1		12	慶東街31號五樓之2	
13	慶東街31號六樓		14	慶東街31號六樓之1	
15	慶東街31號六樓之2		16	慶東街31號七樓	
17	慶東街31號七樓之1		18	慶東街31號七樓之2	
19	慶東街31號八樓		20	慶東街31號八樓之1	
21	慶東街31號八樓之2		22	慶東街31號九樓	
23	慶東街31號九樓之1		24	慶東街31號九樓之2	
25	慶東街31號十樓		26	慶東街31號十樓之1	
27	慶東街31號十樓之2		28	慶東街31號十一樓	





新 舊 里 鄰 門 牌 對 照 表

RLRP04120

戶政所別：臺南市府東戶政事務所

調整日期：107年01月29日

行 政 區 劃	調整前	省市縣市：臺南市	鄉鎮市區：東 區	村里：泉南里	鄰：041 鄰
	調整後	省市縣市：臺南市	鄉鎮市區：東 區	村里：泉南里	鄰：001 鄰

序 號	調 整 之 街 路 門 牌	錯 誤 註 記	序 號	調 整 之 街 路 門 牌	錯 誤 註 記
29	慶東街31號十一樓之1		30	慶東街31號十一樓之2	
31	慶東街31號地下層		32	慶東街33號三樓	
33	慶東街33號三樓之1		34	慶東街33號四樓	
35	慶東街33號四樓之1		36	慶東街33號五樓	
37	慶東街33號五樓之1		38	慶東街33號六樓	
39	慶東街33號六樓之1		40	慶東街33號七樓	
41	慶東街33號七樓之1		42	慶東街33號八樓	
43	慶東街33號八樓之1		44	慶東街33號九樓	
45	慶東街33號九樓之1		46	慶東街33號十樓	
47	慶東街33號十樓之1		48	慶東街33號十一樓	
49	慶東街33號十一樓之1		50	慶東街35號三樓	
51	慶東街35號三樓之1		52	慶東街35號四樓	
53	慶東街35號四樓之1		54	慶東街35號五樓	
55	慶東街35號五樓之1		56	慶東街35號六樓	

臺南市府東戶政事務所





新舊里鄰門牌對照表

RLRP04120

戶政所別：臺南市府東戶政事務所

調整日期：107年01月29日

行	政	調整前	省市縣市：臺南市	鄉鎮市區：東區	村里：泉南里	鄰：041鄰
區	劃	調整後	省市縣市：臺南市	鄉鎮市區：東區	村里：泉南里	鄰：001鄰

序號	調整之街路門牌	錯誤註記	序號	調整之街路門牌	錯誤註記
57	慶東街35號六樓之1		58	慶東街35號七樓	
59	慶東街35號七樓之1		60	慶東街35號八樓	
61	慶東街35號八樓之1		62	慶東街35號九樓	
63	慶東街35號九樓之1		64	慶東街35號十樓	
65	慶東街35號十樓之1		66	慶東街35號十一樓	
67	慶東街35號十一樓之1		68	慶東街37號	
69	慶東街39號		70	慶東街41號	
71	慶東街43號		72	慶東街45號	

臺南市府東戶政事務所





新 舊 里 鄰 門 牌 對 照 表

RLRP04120

戶政所別：臺南市府東戶政事務所

調整日期：107年01月29日

行 政 區 劃	調整前	省市縣市：臺南市	鄉鎮市區：東 區	村里：仁和里	鄰：004 鄰
	調整後	省市縣市：臺南市	鄉鎮市區：東 區	村里：仁和里	鄰：003 鄰

序 號	調 整 之 街 路 門 牌	錯 誤 註 記	序 號	調 整 之 街 路 門 牌	錯 誤 註 記
1	仁和路109巷40號		2	仁和路109巷42號	
3	仁和路109巷42之1號		4	仁和路109巷46號	
5	仁和路109巷47號		6	仁和路109巷48號	
7	仁和路109巷49號		8	仁和路109巷50號	
9	仁和路109巷51號		10	仁和路109巷52號	
11	仁和路109巷53號		12	仁和路109巷54號	
13	仁和路109巷55號		14	仁和路109巷56號	
15	仁和路109巷57號		16	仁和路109巷58號	
17	仁和路109巷59號		18	仁和路109巷60號	
19	仁和路109巷61號		20	仁和路109巷62號	
21	仁和路109巷63號		22	仁和路109巷64號	
23	仁和路109巷65號		24	仁和路109巷66號	
25	仁和路109巷67號		26	仁和路109巷68號	
27	仁和路109巷69號		28	仁和路109巷70號	





新 舊 里 鄰 門 牌 對 照 表

RLRP04120

戶政所別：臺南市府東戶政事務所

調整日期：107年01月29日

行 政 區 劃	調整前	省市縣市：臺南市	鄉鎮市區：東 區	村里：仁和里	鄰：004 鄰
	調整後	省市縣市：臺南市	鄉鎮市區：東 區	村里：仁和里	鄰：003 鄰

序 號	調 整 之 街 路 門 牌	錯 誤 註 記	序 號	調 整 之 街 路 門 牌	錯 誤 註 記
29	仁和路109巷71號		30	仁和路109巷72號	
31	仁和路109巷73號		32	仁和路109巷74號	
33	仁和路109巷75號		34	仁和路109巷76號	
35	仁和路109巷77號		36	仁和路109巷78號	
37	仁和路109巷79號		38	仁和路109巷80號	
39	仁和路109巷81號		40	仁和路109巷82號	
41	仁和路109巷83號		42	仁和路109巷85號	
43	仁和路109巷87號				

臺南市府東戶政事務所





新舊里鄰門牌對照表

RLRP04120

戶政所別：臺南市府東戶政事務所

調整日期：107年01月29日

行 政 區 劃	調整前	省市縣市：臺南市	鄉鎮市區：東 區	村里：仁和里	鄰：006 鄰
	調整後	省市縣市：臺南市	鄉鎮市區：東 區	村里：仁和里	鄰：005 鄰

序 號	調 整 之 街 路 門 牌	錯誤 註記	序 號	調 整 之 街 路 門 牌	錯誤 註記
1	仁和路111巷42號		2	仁和路111巷42之1號	
3	仁和路111巷45號		4	仁和路111巷46號	
5	仁和路111巷47號		6	仁和路111巷48號	
7	仁和路111巷49號		8	仁和路111巷50號	
9	仁和路111巷51號		10	仁和路111巷52號	
11	仁和路111巷53號		12	仁和路111巷54號	
13	仁和路111巷55號		14	仁和路111巷56號	
15	仁和路111巷57號		16	仁和路111巷58號	
17	仁和路111巷59號		18	仁和路111巷60號	
19	仁和路111巷61號		20	仁和路111巷62號	
21	仁和路111巷63號		22	仁和路111巷64號	
23	仁和路111巷65號		24	仁和路111巷66號	
25	仁和路111巷67號		26	仁和路111巷68號	
27	仁和路111巷69號		28	仁和路111巷70號	





新 舊 里 鄰 門 牌 對 照 表

RLRP04120

戶政所別：臺南市府東戶政事務所

調整日期：107年01月29日

行 政 區 劃	調整前	省市縣市：臺南市	鄉鎮市區：東 區	村里：仁和里	鄰：006 鄰
	調整後	省市縣市：臺南市	鄉鎮市區：東 區	村里：仁和里	鄰：005 鄰

序 號	調 整 之 街 路 門 牌	錯 誤 註 記	序 號	調 整 之 街 路 門 牌	錯 誤 註 記
29	仁和路111巷71號		30	仁和路111巷72號	
31	仁和路111巷73號		32	仁和路111巷74號	
33	仁和路111巷75號		34	仁和路111巷76號	
35	仁和路111巷77號		36	仁和路111巷79號	
37	仁和路111巷81號		38	仁和路111巷83號	
39	仁和路111巷85號		40	仁和路111巷87號	

臺南市府東戶政事務所





新舊里鄰門牌對照表

RLRP04120

戶政所別：臺南市府東戶政事務所

調整日期：107年01月29日

行 政 區 劃	調整前	省市縣市：臺南市	鄉鎮市區：東 區	村里：仁和里	鄰：008 鄰
	調整後	省市縣市：臺南市	鄉鎮市區：東 區	村里：仁和里	鄰：002 鄰

序 號	調 整 之 街 路 門 牌	錯誤 註記	序 號	調 整 之 街 路 門 牌	錯誤 註記
1	仁和路109巷86號		2	仁和路109巷88號	
3	仁和路109巷90號		4	仁和路109巷91號	
5	仁和路109巷92號		6	仁和路109巷93號	
7	仁和路109巷94號		8	仁和路109巷95號	
9	仁和路109巷96號		10	仁和路109巷97號	
11	仁和路109巷98號		12	仁和路109巷99號	
13	仁和路109巷100號		14	仁和路109巷101號	
15	仁和路109巷102號		16	仁和路109巷103號	
17	仁和路109巷104號		18	仁和路109巷105號	
19	仁和路109巷106號		20	仁和路109巷107號	
21	仁和路109巷108號		22	仁和路109巷109號	
23	仁和路109巷110號		24	仁和路109巷111號	
25	仁和路109巷112號		26	仁和路109巷113號	
27	仁和路109巷114號		28	仁和路109巷116號	







新舊里鄰門牌對照表

RLRP04120

戶政所別：臺南市府東戶政事務所

調整日期：107年01月29日

行 政 區 劃	調整前	省市縣市：臺南市	鄉鎮市區：東 區	村里：仁和里	鄰：008 鄰
	調整後	省市縣市：臺南市	鄉鎮市區：東 區	村里：仁和里	鄰：002 鄰

序 號	調 整 之 街 路 門 牌	錯誤 註記	序 號	調 整 之 街 路 門 牌	錯誤 註記
29	仁和路109巷118號		30	仁和路109巷120號	
31	仁和路109巷122號		32	仁和路109巷124號	
33	仁和路109巷126號		34	仁和路109巷128號	
35	仁和路109巷130號		36	仁和路109巷132號	
37	仁和路109巷134號		38	仁和路109巷135弄5號	
39	仁和路109巷135弄7號		40	仁和路109巷135弄9號	
41	仁和路109巷135弄11號		42	仁和路109巷136號	
43	仁和路109巷138號		44	仁和路109巷140號	

臺南市府東戶政事務所





新舊里鄰門牌對照表

RLRP04120

戶政所別：臺南市府東戶政事務所

調整日期：107年01月29日

行 區	政 劃	調整前	省市縣市：臺南市	鄉鎮市區：東 區	村里：仁和里	鄰：009 鄰
		調整後	省市縣市：臺南市	鄉鎮市區：東 區	村里：仁和里	鄰：008 鄰

序 號	調 整 之 街 路 門 牌	錯誤 註記	序 號	調 整 之 街 路 門 牌	錯誤 註記
1	仁和路111巷86號		2	仁和路111巷89號	
3	仁和路111巷90號		4	仁和路111巷92號	
5	仁和路111巷94號		6	仁和路111巷95號	
7	仁和路111巷96號		8	仁和路111巷97號	
9	仁和路111巷99號		10	仁和路111巷100號	
11	仁和路111巷101號		12	仁和路111巷101號之1	
13	仁和路111巷101號之2		14	仁和路111巷102號	
15	仁和路111巷103號		16	仁和路111巷104號	
17	仁和路111巷105號		18	仁和路111巷106號	
19	仁和路111巷107號		20	仁和路111巷108號	
21	仁和路111巷109號		22	仁和路111巷110號	
23	仁和路111巷111號		24	仁和路111巷112號	
25	仁和路111巷113號		26	仁和路111巷114號	
27	仁和路111巷115號		28	仁和路111巷116號	

臺南市府東戶政事務所





RLRP04120

戶政所別：臺南市府東戶政事務所

調整日期：107年01月29日

新舊里鄰門牌對照表

行 政 區 劃	調整前	省市縣市：臺南市	鄉鎮市區：東 區	村里：仁和里	鄰：009 鄰
	調整後	省市縣市：臺南市	鄉鎮市區：東 區	村里：仁和里	鄰：008 鄰

序 號	調 整 之 街 路 門 牌	錯誤 註記	序 號	調 整 之 街 路 門 牌	錯誤 註記
29	仁和路111巷117號		30	仁和路111巷118號	
31	仁和路111巷119號		32	仁和路111巷120號	
33	仁和路111巷121號		34	仁和路111巷122號	
35	仁和路111巷123號		36	仁和路111巷124號	
37	仁和路111巷125號		38	仁和路111巷126號	
39	仁和路111巷127號		40	仁和路111巷128號	
41	仁和路111巷129號		42	仁和路111巷130號	
43	仁和路111巷131號		44	仁和路111巷132號	
45	仁和路111巷133號		46	仁和路111巷134號	
47	仁和路111巷135號		48	仁和路111巷136號	
49	仁和路111巷138號				





新舊里鄰門牌對照表

RLRP04120

戶政所別：臺南市府東戶政事務所

調整日期：107年01月29日

行 區	政 劃	調整前	省市縣市：臺南市	鄉鎮市區：東區	村里：仁和里	鄰：014鄰
		調整後	省市縣市：臺南市	鄉鎮市區：東區	村里：仁和里	鄰：011鄰

序號	調整之街路門牌	錯誤註記	序號	調整之街路門牌	錯誤註記
1	仁和路139巷51弄2號		2	仁和路139巷51弄2號之1	
3	仁和路139巷51弄2號之2		4	仁和路139巷51弄2號之3	
5	仁和路139巷51弄2號之5		6	仁和路139巷51弄2號之6	
7	仁和路139巷53號		8	仁和路139巷55號	
9	仁和路139巷57號		10	仁和路139巷59號	
11	仁和路139巷61號		12	仁和路139巷63號	
13	仁和路139巷65號		14	仁和路139巷67號	
15	仁和路139巷71弄1號		16	仁和路139巷71弄3號	
17	仁和路139巷71弄6號		18	仁和路139巷73號	
19	仁和路139巷75號		20	仁和路139巷77號	
21	自由路一段201號				





新 舊 里 鄰 門 牌 對 照 表

RLRP04120

戶政所別：臺南市府東戶政事務所

調整日期：107年01月29日

行 區	政 劃	調整前	省市縣市：臺南市	鄉鎮市區：東 區	村里：仁和里	鄰：014 鄰
		調整後	省市縣市：臺南市	鄉鎮市區：東 區	村里：仁和里	鄰：015 鄰

序 號	調 整 之 街 路 門 牌	錯誤 註記	序 號	調 整 之 街 路 門 牌	錯誤 註記
1	德昌路196巷1號		2	德昌路196巷3號	
3	德昌路200號		4	德昌路210號	
5	德昌路212號		6	德昌路216號	
7	東門路三段338巷115號		8	東門路三段338巷116號	
9	東門路三段338巷117號		10	東門路三段338巷118號	
11	東門路三段338巷119號		12	東門路三段338巷120號	
13	東門路三段338巷121號		14	東門路三段338巷122號	
15	東門路三段338巷123號		16	東門路三段338巷123之1號	
17	東門路三段338巷125號		18	東門路三段338巷126號	
19	東門路三段338巷127號		20	東門路三段338巷128號	
21	自由路一段226號		22	自由路一段228號	
23	自由路一段238巷2號		24	自由路一段238巷6號	
25	自由路一段238巷8號		26	自由路一段238巷10號	
27	自由路一段238巷12號		28	自由路一段238巷16號	





新舊里鄰門牌對照表

RLRP04120

戶政所別：臺南市府東戶政事務所

調整日期：107年01月29日

行 區	政 劃	調整前	省市縣市：臺南市	鄉鎮市區：東 區	村里：仁和里	鄰：014 鄰
		調整後	省市縣市：臺南市	鄉鎮市區：東 區	村里：仁和里	鄰：015 鄰

序 號	調 整 之 街 路 門 牌	錯誤 註記	序 號	調 整 之 街 路 門 牌	錯誤 註記
29	自由路一段238巷18號				

臺南市府東戶政事務所





新舊里鄰門牌對照表

RLRP04120

戶政所別：臺南市府東戶政事務所

調整日期：107年01月29日

行 政 區 劃	調整前	省市縣市：臺南市	鄉鎮市區：東 區	村里：仁和里	鄰：016 鄰
	調整後	省市縣市：臺南市	鄉鎮市區：東 區	村里：仁和里	鄰：012 鄰

序 號	調 整 之 街 路 門 牌	錯誤 註記	序 號	調 整 之 街 路 門 牌	錯誤 註記
1	仁和路139巷51弄12號		2	仁和路139巷51弄12號之1	
3	仁和路139巷51弄12號之2		4	仁和路139巷51弄12號之3	
5	仁和路139巷51弄12號之5		6	仁和路139巷51弄12號之6	
7	仁和路139巷51弄12號之7		8	仁和路139巷51弄12號之8	
9	仁和路139巷51弄12號之9		10	仁和路139巷51弄12號之10	
11	仁和路139巷51弄12號之11		12	仁和路139巷51弄12號之12	
13	仁和路139巷51弄12號之13		14	仁和路139巷51弄12號之14	
15	仁和路139巷51弄12號之15		16	仁和路139巷51弄12號之16	
17	仁和路139巷51弄12號之17		18	仁和路139巷51弄14號	
19	仁和路139巷51弄14號之1		20	仁和路139巷51弄14號之2	
21	仁和路139巷51弄14號之3		22	仁和路139巷51弄14號之5	
23	仁和路139巷51弄14號之6		24	仁和路139巷51弄14號之7	
25	仁和路139巷51弄14號之8		26	仁和路139巷51弄14號之9	
27	仁和路139巷51弄14號之10		28	仁和路139巷51弄14號之11	





新 舊 里 鄰 門 牌 對 照 表

RLRP04120

戶政所別：臺南市府東戶政事務所

調整日期：107年01月29日

行 區	政 劃	調整前	省市縣市：臺南市	鄉鎮市區：東 區	村里：仁和里	鄰：016 鄰
		調整後	省市縣市：臺南市	鄉鎮市區：東 區	村里：仁和里	鄰：012 鄰

序 號	調 整 之 街 路 門 牌	錯 誤 註 記	序 號	調 整 之 街 路 門 牌	錯 誤 註 記
29	仁和路139巷51弄14號之12		30	仁和路139巷51弄14號之13	
31	仁和路139巷51弄14號之15		32	仁和路139巷51弄14號之16	
33	仁和路139巷51弄14號之17		34	仁和路139巷51弄14號之18	
35	仁和路139巷51弄14號之19		36	仁和路139巷51弄14號之20	

臺南市府東戶政事務所







新舊里鄰門牌對照表

RLRP04120

戶政所別：臺南市府東戶政事務所

調整日期：107年01月29日

行 區	政 劃	調整前	省市縣市：臺南市	鄉鎮市區：東 區	村里：仁和里	鄰：024 鄰
		調整後	省市縣市：臺南市	鄉鎮市區：東 區	村里：仁和里	鄰：016 鄰

序 號	調 整 之 街 路 門 牌	錯 誤 註 記	序 號	調 整 之 街 路 門 牌	錯 誤 註 記
1	仁東街32號		2	仁東街34號	
3	仁東街36號		4	仁東街38號	
5	仁東街40號		6	仁東街42號	
7	仁東街46號		8	仁東街48號	
9	仁東街50號		10	利東街2號	
11	利東街6號		12	利東街10號	
13	利東街12號		14	利東街14號	
15	利東街16號		16	利東街18號	
17	利東街20號		18	利東街22號	
19	利東街24號		20	利東街26號	
21	利東街28號		22	利東街30號	
23	利東街30號二樓之1		24	利東街30號三樓	
25	利東街30號三樓之1		26	利東街30號三樓之2	
27	利東街30號三樓之3		28	利東街30號四樓	





新舊里鄰門牌對照表

RLRP04120

戶政所別：臺南市府東戶政事務所

調整日期：107年01月29日

行 政 區 劃	調整前	省市縣市：臺南市	鄉鎮市區：東 區	村里：仁和里	鄰：024 鄰
	調整後	省市縣市：臺南市	鄉鎮市區：東 區	村里：仁和里	鄰：016 鄰

序 號	調 整 之 街 路 門 牌	錯誤 註記	序 號	調 整 之 街 路 門 牌	錯誤 註記
29	利東街30號四樓之1		30	利東街30號四樓之2	
31	利東街30號五樓		32	利東街30號五樓之1	
33	利東街30號五樓之2		34	利東街30號六樓	
35	利東街30號六樓之1		36	利東街30號六樓之2	
37	利東街30號七樓		38	利東街30號七樓之1	
39	利東街30號七樓之2		40	利東街30號七樓之3	
41	利東街32號		42	利東街32號二樓	
43	利東街32號二樓之1		44	利東街32號三樓	
45	利東街32號三樓之1		46	利東街32號三樓之2	
47	利東街32號四樓		48	利東街32號四樓之1	
49	利東街32號四樓之2		50	利東街32號五樓	
51	利東街32號五樓之1		52	利東街32號五樓之2	
53	利東街32號六樓		54	利東街32號六樓之1	
55	利東街32號六樓之2		56	利東街32號七樓	





新 舊 里 鄰 門 牌 對 照 表

RLRP04120

戶政所別：臺南市府東戶政事務所

調整日期：107年01月29日

行 區	政 劃	調整前	省市縣市：臺南市	鄉鎮市區：東 區	村里：仁和里	鄰：024 鄰
		調整後	省市縣市：臺南市	鄉鎮市區：東 區	村里：仁和里	鄰：016 鄰

序 號	調 整 之 街 路 門 牌	錯 誤 註 記	序 號	調 整 之 街 路 門 牌	錯 誤 註 記
57	利東街32號七樓之1		58	利東街32號七樓之2	
59	利東街32號七樓之3		60	利東街36號	
61	利東街38號		62	利東街40號	
63	利東街42號				

臺南市府東戶政事務所





新舊里鄰門牌對照表

RLRP04120

戶政所別：臺南市府東戶政事務所

調整日期：107年01月29日

行 政 區 劃	調整前	省市縣市：臺南市	鄉鎮市區：東 區	村里：仁和里	鄰：025 鄰
	調整後	省市縣市：臺南市	鄉鎮市區：東 區	村里：仁和里	鄰：014 鄰

序 號	調 整 之 街 路 門 牌	錯誤 註記	序 號	調 整 之 街 路 門 牌	錯誤 註記
1	利東街 1 號		2	利東街 1 號四樓	
3	利東街 1 號四樓之 1		4	利東街 1 號五樓	
5	利東街 1 號五樓之 1		6	利東街 1 號六樓	
7	利東街 1 號六樓之 1		8	利東街 1 號七樓	
9	利東街 1 號七樓之 1		10	利東街 1 號八樓	
11	利東街 1 號八樓之 1		12	利東街 1 號九樓	
13	利東街 1 號九樓之 1		14	利東街 3 號	
15	利東街 5 號		16	利東街 5 號四樓	
17	利東街 5 號四樓之 1		18	利東街 5 號五樓	
19	利東街 5 號五樓之 1		20	利東街 5 號六樓	
21	利東街 5 號六樓之 1		22	利東街 5 號七樓	
23	利東街 5 號七樓之 1		24	利東街 5 號八樓	
25	利東街 5 號八樓之 1		26	利東街 5 號九樓	
27	利東街 5 號九樓之 1		28	利東街 7 號	





新舊里鄰門牌對照表

RLRP04120

戶政所別：臺南市府東戶政事務所

調整日期：107年01月29日

行 政 區 劃	調整前	省市縣市：臺南市	鄉鎮市區：東 區	村里：仁和里	鄰：025 鄰
	調整後	省市縣市：臺南市	鄉鎮市區：東 區	村里：仁和里	鄰：014 鄰

序 號	調 整 之 街 路 門 牌	錯誤 註記	序 號	調 整 之 街 路 門 牌	錯誤 註記
29	利東街9號		30	利東街11號	
31	利東街13號		32	利東街15號	
33	利東街17號		34	利東街19號	
35	利東街21號		36	利東街23號	
37	利東街25號		38	利東街27號	
39	利東街29號		40	利東街29號三樓	
41	利東街29號三樓之1		42	利東街29號四樓	
43	利東街29號四樓之1		44	利東街29號五樓	
45	利東街29號五樓之1		46	利東街29號六樓	
47	利東街29號六樓之1		48	利東街29號七樓	
49	利東街29號七樓之1		50	利東街29號九樓	
51	利東街29號九樓之1		52	利東街31號	
53	利東街31號三樓		54	利東街31號三樓之1	
55	利東街31號三樓之2		56	利東街31號四樓	





新舊里鄰門牌對照表

RLRP04120

戶政所別：臺南市府東戶政事務所

調整日期：107年01月29日

行 政 區 劃	調整前	省市縣市：臺南市	鄉鎮市區：東 區	村里：仁和里	鄰：025 鄰
	調整後	省市縣市：臺南市	鄉鎮市區：東 區	村里：仁和里	鄰：014 鄰

序 號	調 整 之 街 路 門 牌	錯誤 註記	序 號	調 整 之 街 路 門 牌	錯誤 註記
57	利東街3 1號四樓之1		58	利東街3 1號四樓之2	
59	利東街3 1號五樓		60	利東街3 1號五樓之1	
61	利東街3 1號五樓之2		62	利東街3 1號六樓	
63	利東街3 1號六樓之1		64	利東街3 1號六樓之2	
65	利東街3 1號七樓		66	利東街3 1號七樓之1	
67	利東街3 1號七樓之2		68	利東街3 1號八樓	
69	利東街3 1號八樓之1		70	利東街3 1號八樓之2	
71	利東街3 1號九樓		72	利東街3 1號九樓之1	
73	利東街3 3號		74	利東街3 3號二樓	
75	利東街3 3號二樓之1		76	利東街3 3號二樓之2	
77	利東街3 3號三樓		78	利東街3 3號三樓之1	
79	利東街3 3號三樓之2		80	利東街3 3號四樓	
81	利東街3 3號四樓之1		82	利東街3 3號四樓之2	
83	利東街3 3號五樓		84	利東街3 3號五樓之1	

臺南市府東戶政事務所





新舊里鄰門牌對照表

RLRP04120

戶政所別：臺南市府東戶政事務所

調整日期：107年01月29日

行 政 區 劃	調整前	省市縣市：臺南市	鄉鎮市區：東 區	村里：仁和里	鄰：025 鄰
	調整後	省市縣市：臺南市	鄉鎮市區：東 區	村里：仁和里	鄰：014 鄰

序 號	調 整 之 街 路 門 牌	錯誤 註記	序 號	調 整 之 街 路 門 牌	錯誤 註記
85	利東街33號五樓之2		86	利東街33號六樓	
87	利東街33號六樓之1		88	利東街33號六樓之2	
89	利東街33號七樓		90	利東街33號七樓之1	
91	利東街33號七樓之2		92	利東街33號八樓	
93	利東街33號八樓之1		94	利東街33號八樓之2	
95	利東街33號九樓		96	利東街33號九樓之1	
97	利東街33號九樓之2		98	利東街35號	
99	利東街35號二樓		100	利東街35號三樓	
101	利東街35號三樓之1		102	利東街35號四樓	
103	利東街35號四樓之1		104	利東街35號四樓之2	
105	利東街35號五樓		106	利東街35號五樓之1	
107	利東街35號五樓之2		108	利東街35號六樓	
109	利東街35號六樓之1		110	利東街35號六樓之2	
111	利東街35號七樓		112	利東街35號七樓之1	

臺南市府東戶政事務所





新舊里鄰門牌對照表

RLRP04120

戶政所別：臺南市府東戶政事務所

調整日期：107年01月29日

行 區	政 劃	調整前	省市縣市：臺南市	鄉鎮市區：東 區	村里：仁和里	鄰：025 鄰
		調整後	省市縣市：臺南市	鄉鎮市區：東 區	村里：仁和里	鄰：014 鄰

序 號	調 整 之 街 路 門 牌	錯 誤 註 記	序 號	調 整 之 街 路 門 牌	錯 誤 註 記
113	利東街35號七樓之2		114	利東街35號八樓	
115	利東街35號八樓之1		116	利東街35號八樓之2	
117	利東街35號九樓		118	利東街35號九樓之1	
119	利東街35號九樓之2				

臺南市府東戶政事務所







新舊里鄰門牌對照表

RLRP04120

戶政所別：臺南市府東戶政事務所

調整日期：107年01月29日

行 政 區 劃	調整前	省市縣市：臺南市	鄉鎮市區：東 區	村里：仁和里	鄰：026 鄰
	調整後	省市縣市：臺南市	鄉鎮市區：東 區	村里：仁和里	鄰：009 鄰

序 號	調 整 之 街 路 門 牌	錯誤 註記	序 號	調 整 之 街 路 門 牌	錯誤 註記
1	仁和路139巷37號		2	仁和路139巷39號	
3	仁和路139巷41號		4	仁和路139巷43號	
5	仁和路139巷45號		6	仁和路139巷45號四樓	
7	仁和路139巷45號四樓之1		8	仁和路139巷45號四樓之2	
9	仁和路139巷45號五樓		10	仁和路139巷45號五樓之1	
11	仁和路139巷45號五樓之2		12	仁和路139巷45號六樓	
13	仁和路139巷45號六樓之1		14	仁和路139巷45號六樓之2	
15	仁和路139巷45號七樓		16	仁和路139巷45號七樓之1	
17	仁和路139巷45號七樓之2		18	仁和路139巷45號八樓	
19	仁和路139巷45號八樓之1		20	仁和路139巷45號八樓之2	
21	仁和路139巷45號九樓		22	仁和路139巷45號九樓之1	
23	仁和路139巷45號九樓之2		24	仁和路139巷47號	
25	利東街51號		26	利東街51號二樓	
27	利東街51號二樓之1		28	利東街51號二樓之2	





新舊里鄰門牌對照表

RLRP04120

戶政所別：臺南市府東戶政事務所

調整日期：107年01月29日

行 政 區 劃	調整前	省市縣市：臺南市	鄉鎮市區：東 區	村里：仁和里	鄰：026 鄰
	調整後	省市縣市：臺南市	鄉鎮市區：東 區	村里：仁和里	鄰：009 鄰

序 號	調 整 之 街 路 門 牌	錯誤 註記	序 號	調 整 之 街 路 門 牌	錯誤 註記
29	利東街5 1號三樓		30	利東街5 1號三樓之1	
31	利東街5 1號三樓之2		32	利東街5 1號四樓	
33	利東街5 1號四樓之1		34	利東街5 1號四樓之2	
35	利東街5 1號五樓		36	利東街5 1號五樓之1	
37	利東街5 1號五樓之2		38	利東街5 1號六樓	
39	利東街5 1號六樓之1		40	利東街5 1號六樓之2	
41	利東街5 1號七樓		42	利東街5 1號七樓之1	
43	利東街5 1號七樓之2		44	利東街5 1號八樓	
45	利東街5 1號八樓之1		46	利東街5 1號八樓之2	
47	利東街5 1號九樓		48	利東街5 1號九樓之1	
49	利東街5 1號九樓之2		50	利東街5 3號	
51	利東街5 3號二樓		52	利東街5 3號二樓之1	
53	利東街5 3號二樓之2		54	利東街5 3號三樓	
55	利東街5 3號三樓之1		56	利東街5 3號三樓之2	





新舊里鄰門牌對照表

RLRP04120

戶政所別：臺南市府東戶政事務所

調整日期：107年01月29日

行 政 區 劃	調整前	省市縣市：臺南市	鄉鎮市區：東 區	村里：仁和里	鄰：026 鄰
	調整後	省市縣市：臺南市	鄉鎮市區：東 區	村里：仁和里	鄰：009 鄰

序 號	調 整 之 街 路 門 牌	錯誤 註記	序 號	調 整 之 街 路 門 牌	錯誤 註記
57	利東街53號四樓		58	利東街53號四樓之1	
59	利東街53號四樓之2		60	利東街53號五樓	
61	利東街53號五樓之1		62	利東街53號五樓之2	
63	利東街53號六樓		64	利東街53號六樓之1	
65	利東街53號六樓之2		66	利東街53號七樓	
67	利東街53號七樓之1		68	利東街53號七樓之2	
69	利東街53號八樓		70	利東街53號八樓之1	
71	利東街53號八樓之2		72	利東街53號九樓	
73	利東街53號九樓之1		74	利東街53號九樓之2	
75	利東街55號		76	利東街55號二樓	
77	利東街55號二樓之1		78	利東街55號二樓之2	
79	利東街55號三樓		80	利東街55號三樓之1	
81	利東街55號三樓之2		82	利東街55號四樓	
83	利東街55號四樓之1		84	利東街55號四樓之2	





新舊里鄰門牌對照表

RLRP04120

戶政所別：臺南市府東戶政事務所

調整日期：107年01月29日

行 政 區 劃	調整前	省市縣市：臺南市	鄉鎮市區：東 區	村里：仁和里	鄰：026 鄰
	調整後	省市縣市：臺南市	鄉鎮市區：東 區	村里：仁和里	鄰：009 鄰

序 號	調 整 之 街 路 門 牌	錯誤 註記	序 號	調 整 之 街 路 門 牌	錯誤 註記
85	利東街5 5號五樓		86	利東街5 5號五樓之1	
87	利東街5 5號五樓之2		88	利東街5 5號六樓	
89	利東街5 5號六樓之1		90	利東街5 5號六樓之2	
91	利東街5 5號七樓		92	利東街5 5號七樓之1	
93	利東街5 5號七樓之2		94	利東街5 5號八樓	
95	利東街5 5號八樓之1		96	利東街5 5號八樓之2	
97	利東街5 5號九樓		98	利東街5 5號九樓之1	
99	利東街5 7號		100	利東街5 7號三樓	
101	利東街5 7號三樓之1		102	利東街5 7號四樓	
103	利東街5 7號四樓之1		104	利東街5 7號五樓	
105	利東街5 7號五樓之1		106	利東街5 7號六樓	
107	利東街5 7號六樓之1		108	利東街5 7號七樓	
109	利東街5 7號七樓之1		110	利東街5 7號九樓	
111	利東街5 7號九樓之1		112	利東街5 9號	

臺南市府東戶政事務所





新舊里鄰門牌對照表

RLRP04120

戶政所別：臺南市府東戶政事務所

調整日期：107年01月29日

行 政 區 劃	調整前	省市縣市：臺南市	鄉鎮市區：東 區	村里：仁和里	鄰：026 鄰
	調整後	省市縣市：臺南市	鄉鎮市區：東 區	村里：仁和里	鄰：009 鄰

序 號	調 整 之 街 路 門 牌	錯誤 註記	序 號	調 整 之 街 路 門 牌	錯誤 註記
113	利東街6 1號		114	利東街6 3號	
115	利東街6 5號		116	利東街6 7號	
117	利東街6 9號		118	利東街7 1號	
119	利東街7 3號		120	利東街7 5號	
121	利東街7 5號四樓		122	利東街7 5號四樓之1	
123	利東街7 5號四樓之2		124	利東街7 5號五樓	
125	利東街7 5號五樓之1		126	利東街7 5號五樓之2	
127	利東街7 5號六樓		128	利東街7 5號六樓之1	
129	利東街7 5號六樓之2		130	利東街7 5號七樓	
131	利東街7 5號七樓之1		132	利東街7 5號七樓之2	
133	利東街7 5號八樓		134	利東街7 5號八樓之1	
135	利東街7 5號八樓之2		136	利東街7 5號九樓	
137	利東街7 5號九樓之1		138	利東街7 5號九樓之2	
139	利東街7 7號		140	利東街7 9號	





新舊里鄰門牌對照表

RLRP04120

戶政所別：臺南市府東戶政事務所

調整日期：107年01月29日

行 政 區 劃	調整前	省市縣市：臺南市	鄉鎮市區：東 區	村里：仁和里	鄰：027 鄰
	調整後	省市縣市：臺南市	鄉鎮市區：東 區	村里：仁和里	鄰：006 鄰

序 號	調 整 之 街 路 門 牌	錯誤 註記	序 號	調 整 之 街 路 門 牌	錯誤 註記
1	仁和路139巷51弄19號之4		2	仁和路139巷51弄19號之5	
3	仁和路139巷51弄19號之6		4	仁和路139巷51弄19號之7	
5	仁和路139巷51弄19號之8		6	仁和路139巷51弄19號之9	
7	仁和路139巷51弄19號之10		8	仁和路139巷51弄19號之11	
9	仁和路139巷51弄19號之12		10	仁和路139巷51弄19號之13	
11	仁東街52號		12	仁東街54號	
13	仁東街56號		14	仁東街58號	
15	仁東街60號		16	仁東街62號	
17	仁東街64號		18	仁東街66號	
19	仁東街68號		20	仁東街70號	
21	仁東街70號三樓		22	仁東街70號四樓	
23	仁東街70號四樓之1		24	仁東街70號四樓之2	
25	仁東街70號五樓		26	仁東街70號五樓之1	
27	仁東街70號五樓之2		28	仁東街70號六樓	





新舊里鄰門牌對照表

RLRP04120

戶政所別：臺南市府東戶政事務所

調整日期：107年01月29日

行 政 區 劃	調整前	省市縣市：臺南市	鄉鎮市區：東 區	村里：仁和里	鄰：027 鄰
	調整後	省市縣市：臺南市	鄉鎮市區：東 區	村里：仁和里	鄰：006 鄰

序 號	調 整 之 街 路 門 牌	錯誤 註記	序 號	調 整 之 街 路 門 牌	錯誤 註記
29	仁東街70號六樓之1		30	仁東街70號六樓之2	
31	仁東街70號七樓		32	仁東街70號七樓之1	
33	仁東街70號七樓之2		34	仁東街70號八樓	
35	仁東街70號八樓之1		36	仁東街70號八樓之2	
37	仁東街70號九樓		38	仁東街70號九樓之1	
39	仁東街70號九樓之2		40	仁東街72號	
41	利東街37號		42	利東街37號二樓	
43	利東街37號三樓		44	利東街37號三樓之1	
45	利東街37號三樓之2		46	利東街37號四樓	
47	利東街37號四樓之1		48	利東街37號四樓之2	
49	利東街37號五樓		50	利東街37號五樓之1	
51	利東街37號五樓之2		52	利東街37號六樓	
53	利東街37號六樓之1		54	利東街37號六樓之2	
55	利東街37號七樓		56	利東街37號七樓之1	





新舊里鄰門牌對照表

RLRP04120

戶政所別：臺南市府東戶政事務所

調整日期：107年01月29日

行 政 區 劃	調整前	省市縣市：臺南市	鄉鎮市區：東 區	村里：仁和里	鄰：027 鄰
	調整後	省市縣市：臺南市	鄉鎮市區：東 區	村里：仁和里	鄰：006 鄰

序 號	調 整 之 街 路 門 牌	錯誤 註記	序 號	調 整 之 街 路 門 牌	錯誤 註記
57	利東街37號七樓之2		58	利東街37號八樓	
59	利東街37號八樓之1		60	利東街37號八樓之2	
61	利東街37號九樓		62	利東街37號九樓之1	
63	利東街39號		64	利東街39號二樓	
65	利東街39號二樓之1		66	利東街39號二樓之2	
67	利東街39號二樓之3		68	利東街39號三樓	
69	利東街39號三樓之1		70	利東街39號三樓之2	
71	利東街39號三樓之3		72	利東街39號四樓	
73	利東街39號四樓之1		74	利東街39號四樓之2	
75	利東街39號四樓之3		76	利東街39號五樓	
77	利東街39號五樓之1		78	利東街39號五樓之2	
79	利東街39號五樓之3		80	利東街39號六樓	
81	利東街39號六樓之1		82	利東街39號六樓之2	
83	利東街39號六樓之3		84	利東街39號七樓	







新舊里鄰門牌對照表

RLRP04120

戶政所別：臺南市府東戶政事務所

調整日期：107年01月29日

行 政 區 劃	調整前	省市縣市：臺南市	鄉鎮市區：東 區	村里：仁和里	鄰：027 鄰
	調整後	省市縣市：臺南市	鄉鎮市區：東 區	村里：仁和里	鄰：006 鄰

序 號	調 整 之 街 路 門 牌	錯誤 註記	序 號	調 整 之 街 路 門 牌	錯誤 註記
85	利東街39號七樓之1		86	利東街39號七樓之2	
87	利東街39號七樓之3		88	利東街39號八樓	
89	利東街39號八樓之1		90	利東街39號八樓之2	
91	利東街39號八樓之3		92	利東街39號九樓	
93	利東街39號九樓之1		94	利東街39號九樓之2	
95	利東街39號九樓之3		96	利東街41號	
97	利東街41號二樓		98	利東街41號二樓之1	
99	利東街41號二樓之2		100	利東街41號二樓之3	
101	利東街41號三樓		102	利東街41號三樓之1	
103	利東街41號三樓之2		104	利東街41號三樓之3	
105	利東街41號四樓		106	利東街41號四樓之1	
107	利東街41號四樓之2		108	利東街41號四樓之3	
109	利東街41號五樓		110	利東街41號五樓之1	
111	利東街41號五樓之2		112	利東街41號五樓之3	





新舊里鄰門牌對照表

RLRP04120

戶政所別：臺南市府東戶政事務所

調整日期：107年01月29日

行 政 區 劃	調整前	省市縣市：臺南市	鄉鎮市區：東 區	村里：仁和里	鄰：027 鄰
	調整後	省市縣市：臺南市	鄉鎮市區：東 區	村里：仁和里	鄰：006 鄰

序 號	調 整 之 街 路 門 牌	錯誤 註記	序 號	調 整 之 街 路 門 牌	錯誤 註記
113	利東街 4 1 號六樓		114	利東街 4 1 號六樓之 1	
115	利東街 4 1 號六樓之 2		116	利東街 4 1 號六樓之 3	
117	利東街 4 1 號七樓		118	利東街 4 1 號七樓之 1	
119	利東街 4 1 號七樓之 2		120	利東街 4 1 號七樓之 3	
121	利東街 4 1 號八樓		122	利東街 4 1 號八樓之 1	
123	利東街 4 1 號八樓之 2		124	利東街 4 1 號八樓之 3	
125	利東街 4 1 號九樓		126	利東街 4 1 號九樓之 1	
127	利東街 4 1 號九樓之 2		128	利東街 4 1 號九樓之 3	
129	利東街 4 3 號		130	利東街 4 3 號二樓	
131	利東街 4 3 號三樓				

臺南市府東戶政事務所





新舊里鄰門牌對照表

RLRP04120

戶政所別：臺南市府東戶政事務所

調整日期：107年01月29日

行 政 區 劃	調整前	省市縣市：臺南市	鄉鎮市區：東 區	村里：仁和里	鄰：028 鄰
	調整後	省市縣市：臺南市	鄉鎮市區：東 區	村里：仁和里	鄰：004 鄰

序號	調整之街路門牌	錯誤註記	序號	調整之街路門牌	錯誤註記
1	仁和路139巷49號		2	仁和路139巷51弄1號	
3	仁和路139巷51弄3號		4	仁和路139巷51弄5號	
5	仁和路139巷51弄7號		6	仁和路139巷51弄9號	
7	仁和路139巷51弄11號		8	仁和路139巷51弄13號	
9	仁和路139巷51弄15號		10	仁和路139巷51弄17號	
11	仁和路139巷51弄19號		12	仁和路139巷51弄19號之1	
13	仁和路139巷51弄19號之2		14	仁和路139巷51弄19號之3	
15	利東街45號		16	利東街45號二樓	
17	利東街45號二樓之1		18	利東街45號二樓之2	
19	利東街45號三樓		20	利東街45號三樓之1	
21	利東街45號三樓之2		22	利東街45號四樓	
23	利東街45號四樓之1		24	利東街45號四樓之2	
25	利東街45號五樓		26	利東街45號五樓之1	
27	利東街45號五樓之2		28	利東街45號六樓	





新舊里鄰門牌對照表

RLRP04120

戶政所別：臺南市府東戶政事務所

調整日期：107年01月29日

行 政 區 劃	調整前	省市縣市：臺南市	鄉鎮市區：東 區	村里：仁和里	鄰：028 鄰
	調整後	省市縣市：臺南市	鄉鎮市區：東 區	村里：仁和里	鄰：004 鄰

序 號	調 整 之 街 路 門 牌	錯誤 註記	序 號	調 整 之 街 路 門 牌	錯誤 註記
29	利東街45號六樓之1		30	利東街45號六樓之2	
31	利東街45號七樓		32	利東街45號七樓之1	
33	利東街45號七樓之2		34	利東街45號八樓	
35	利東街45號八樓之1		36	利東街45號八樓之2	
37	利東街45號九樓		38	利東街45號九樓之1	
39	利東街45號九樓之2		40	利東街47號	
41	利東街47號二樓		42	利東街47號二樓之1	
43	利東街47號二樓之2		44	利東街47號二樓之3	
45	利東街47號三樓		46	利東街47號三樓之1	
47	利東街47號三樓之2		48	利東街47號三樓之3	
49	利東街47號四樓		50	利東街47號四樓之1	
51	利東街47號四樓之2		52	利東街47號四樓之3	
53	利東街47號五樓		54	利東街47號五樓之1	
55	利東街47號五樓之2		56	利東街47號五樓之3	





新舊里鄰門牌對照表

RLRP04120

戶政所別：臺南市府東戶政事務所

調整日期：107年01月29日

行 政 區 劃	調整前	省市縣市：臺南市	鄉鎮市區：東 區	村里：仁和里	鄰：028 鄰
	調整後	省市縣市：臺南市	鄉鎮市區：東 區	村里：仁和里	鄰：004 鄰

序 號	調 整 之 街 路 門 牌	錯誤 註記	序 號	調 整 之 街 路 門 牌	錯誤 註記
57	利東街47號六樓		58	利東街47號六樓之1	
59	利東街47號六樓之2		60	利東街47號六樓之3	
61	利東街47號七樓		62	利東街47號七樓之1	
63	利東街47號七樓之2		64	利東街47號七樓之3	
65	利東街47號八樓		66	利東街47號八樓之1	
67	利東街47號八樓之2		68	利東街47號八樓之3	
69	利東街47號九樓		70	利東街47號九樓之1	
71	利東街47號九樓之2		72	利東街47號九樓之3	
73	利東街49號		74	利東街49號二樓	
75	利東街49號三樓		76	利東街49號三樓之1	
77	利東街49號三樓之2		78	利東街49號三樓之3	
79	利東街49號四樓		80	利東街49號四樓之1	
81	利東街49號四樓之2		82	利東街49號四樓之3	
83	利東街49號五樓		84	利東街49號五樓之1	





新 舊 里 鄰 門 牌 對 照 表

RLRP04120

戶政所別：臺南市府東戶政事務所

調整日期：107年01月29日

行 政 區 劃	調整前	省市縣市：臺南市	鄉鎮市區：東 區	村里：仁和里	鄰：028 鄰
	調整後	省市縣市：臺南市	鄉鎮市區：東 區	村里：仁和里	鄰：004 鄰

序 號	調 整 之 街 路 門 牌	錯 誤 註 記	序 號	調 整 之 街 路 門 牌	錯 誤 註 記
85	利東街49號五樓之2		86	利東街49號五樓之3	
87	利東街49號六樓		88	利東街49號六樓之1	
89	利東街49號六樓之2		90	利東街49號六樓之3	
91	利東街49號七樓		92	利東街49號七樓之1	
93	利東街49號七樓之2		94	利東街49號七樓之3	
95	利東街49號八樓		96	利東街49號八樓之1	
97	利東街49號八樓之2		98	利東街49號八樓之3	
99	利東街49號九樓		100	利東街49號九樓之1	
101	利東街49號九樓之2		102	利東街49號九樓之3	

臺南市府東戶政事務所





新 舊 里 鄰 門 牌 對 照 表

RLRP04120

戶政所別：臺南市府東戶政事務所

調整日期：107年01月29日

行 政 區 劃	調整前	省市縣市：臺南市	鄉鎮市區：東 區	村里：後甲里	鄰：003 鄰
	調整後	省市縣市：臺南市	鄉鎮市區：東 區	村里：後甲里	鄰：004 鄰

序 號	調 整 之 街 路 門 牌	錯誤 註記	序 號	調 整 之 街 路 門 牌	錯誤 註記
1	裕農路6 2 1巷2號		2	裕農路6 2 1巷2號之1	
3	裕農路6 2 1巷2之2號		4	裕農路6 2 1巷2之3號	
5	裕農路6 2 1巷6號		6	裕農路6 2 1巷6號之1	
7	裕農路6 2 1巷8號		8	裕農路6 2 1巷10號	
9	裕農路6 2 1巷12號		10	裕農路6 2 1巷14號	
11	裕農路6 2 3號		12	裕農路6 2 5號	
13	裕農路6 2 7號		14	裕農路6 2 9號	
15	裕農路6 3 1號		16	裕農路6 3 3號	
17	裕農路6 3 5號		18	裕農路6 3 7號	
19	裕農路6 4 1號		20	裕農路6 4 3號	
21	裕農路6 4 5號		22	裕農路6 4 7號	
23	裕農路6 4 9號		24	裕農路6 5 1號	
25	裕農路6 5 3號		26	裕農路6 5 5號	
27	裕農路6 5 7號		28	裕農路6 5 7之1號	





RLRP04120

戶政所別：臺南市府東戶政事務所

調整日期：107年01月29日

新舊里鄰門牌對照表

行 政 區 劃	調整前	省市縣市：臺南市	鄉鎮市區：東 區	村里：後甲里	鄰：006 鄰
	調整後	省市縣市：臺南市	鄉鎮市區：東 區	村里：後甲里	鄰：007 鄰

序 號	調 整 之 街 路 門 牌	錯誤 註記	序 號	調 整 之 街 路 門 牌	錯誤 註記
1	建東街43巷31號		2	建東街43巷33號	
3	建東街43巷35號		4	建東街43巷37號	
5	建東街43巷39號		6	建東街43巷41號	
7	建東街43巷43號		8	建東街43巷45號	
9	裕農路621巷54號		10	裕農路621巷54號之1	
11	裕農路621巷54號之2		12	裕農路621巷54號之3	
13	裕農路621巷54號之4		14	裕農路621巷54號之5	
15	裕農路621巷54號之6		16	裕農路621巷54號之7	
17	裕農路621巷54號之8		18	裕農路621巷54號之9	
19	裕農路621巷54號之10		20	裕農路621巷54號之11	
21	裕農路621巷60號		22	裕農路621巷62號	
23	裕農路621巷62號之5		24	裕農路621巷62號之6	
25	裕農路621巷62號之7		26	裕農路621巷62號之8	
27	裕農路621巷62號之9		28	裕農路621巷62號之10	







新舊里鄰門牌對照表

RLRP04120

戶政所別：臺南市府東戶政事務所

調整日期：107年01月29日

行 區	政 劃	調整前	省市縣市：臺南市	鄉鎮市區：東 區	村里：後甲里	鄰：006 鄰
		調整後	省市縣市：臺南市	鄉鎮市區：東 區	村里：後甲里	鄰：007 鄰

序 號	調 整 之 街 路 門 牌	錯 誤 註 記	序 號	調 整 之 街 路 門 牌	錯 誤 註 記
29	裕農路621巷62號之11		30	裕農路621巷62號之12	
31	裕農路621巷62號之12三樓之1		32	裕農路621巷62號之12三樓之2	
33	裕農路621巷62號之12四樓之1		34	裕農路621巷62號之12四樓之2	

臺南市府東戶政事務所





新舊里鄰門牌對照表

RLRP04120

戶政所別：臺南市府東戶政事務所

調整日期：107年01月29日

行 政 區 劃	調整前	省市縣市：臺南市	鄉鎮市區：東 區	村里：後甲里	鄰：008 鄰
	調整後	省市縣市：臺南市	鄉鎮市區：東 區	村里：後甲里	鄰：010 鄰

序 號	調 整 之 街 路 門 牌	錯誤 註記	序 號	調 整 之 街 路 門 牌	錯誤 註記
1	裕農路621巷72弄1號		2	裕農路621巷72弄3號	
3	裕農路621巷72弄3號之1		4	裕農路621巷72弄5號	
5	裕農路621巷72弄7號		6	裕農路621巷72弄9號	
7	裕農路621巷72弄11號		8	裕農路621巷72弄13號	
9	裕農路621巷72弄15號		10	裕農路621巷72弄17號	
11	裕農路621巷72弄19號		12	裕農路621巷72弄21號	
13	裕農路621巷72弄23號		14	裕農路621巷72弄25號	
15	裕農路621巷72弄27號		16	裕農路621巷72弄29號	
17	裕農路621巷72弄31號		18	裕農路621巷72弄33號	
19	裕農路621巷72弄35號		20	裕農路621巷72弄37號	
21	裕農路621巷72弄39號		22	裕農路621巷72弄41號	
23	裕農路621巷72弄43號		24	裕農路621巷72弄45號	
25	裕農路621巷72弄47號		26	裕農路621巷72弄49號	
27	裕農路621巷72弄51號				





新舊里鄰門牌對照表

RLRP04120

戶政所別：臺南市府東戶政事務所

調整日期：107年01月29日

行 區	政 劃	調整前	省市縣市：臺南市	鄉鎮市區：東 區	村里：後甲里	鄰：009 鄰
		調整後	省市縣市：臺南市	鄉鎮市區：東 區	村里：後甲里	鄰：010 鄰

序 號	調 整 之 街 路 門 牌	錯 誤 註 記	序 號	調 整 之 街 路 門 牌	錯 誤 註 記
1	裕農路621巷72弄53號		2	裕農路621巷72弄55號	
3	裕農路621巷72弄57號		4	裕農路621巷72弄59號	
5	裕農路621巷72弄61號		6	裕農路621巷72弄63號	
7	裕農路621巷72弄65號		8	裕農路621巷72弄67號	
9	裕農路621巷72弄69號		10	裕農路621巷72弄71號	
11	裕農路621巷72弄73號		12	裕農路621巷72弄75號	
13	裕農路621巷72弄77號		14	裕農路621巷72弄79號	
15	裕農路621巷72弄81號		16	裕農路621巷72弄83號	
17	裕農路621巷72弄85號		18	裕農路621巷72弄87號	
19	裕農路621巷72弄89號		20	裕農路621巷72弄91號	
21	裕農路621巷72弄93號		22	裕農路621巷72弄95號	
23	裕農路621巷72弄97號				

臺南市府東戶政事務所





新 舊 里 鄰 門 牌 對 照 表

RLRP04120

戶政所別：臺南市府東戶政事務所

調整日期：107年01月29日

行 區	政 劃	調整前	省市縣市：臺南市	鄉鎮市區：東 區	村里：後甲里	鄰：011 鄰
		調整後	省市縣市：臺南市	鄉鎮市區：東 區	村里：後甲里	鄰：010 鄰

序 號	調 整 之 街 路 門 牌	錯誤 註記	序 號	調 整 之 街 路 門 牌	錯誤 註記
1	建東街79巷1號		2	建東街79巷3號	
3	建東街79巷5號		4	建東街79巷7號	
5	建東街79巷9號				

臺南市府東戶政事務所





新舊里鄰門牌對照表

RLRP04120

戶政所別：臺南市府東戶政事務所

調整日期：107年01月29日

行 政 區 劃	調整前	省市縣市：臺南市	鄉鎮市區：東 區	村里：後甲里	鄰：014 鄰
	調整後	省市縣市：臺南市	鄉鎮市區：東 區	村里：後甲里	鄰：013 鄰

序 號	調 整 之 街 路 門 牌	錯誤 註記	序 號	調 整 之 街 路 門 牌	錯誤 註記
1	裕農路621巷35號		2	裕農路621巷35號之1	
3	裕農路621巷35號之2		4	裕農路621巷35號之3	
5	裕農路621巷35號之4		6	裕農路621巷35號之5	
7	裕農路621巷35號之6		8	裕農路621巷41弄1號	
9	裕農路621巷41弄3號		10	裕農路621巷41弄5號	
11	裕農路621巷41弄7號		12	裕農路621巷41弄7號之1	
13	裕農路621巷41弄7號之2		14	裕農路621巷41弄7號之3	
15	裕農路621巷41弄7號之4		16	裕農路621巷43號	
17	裕農路621巷43號之1		18	裕農路621巷43號之2	
19	裕農路621巷43號之3		20	裕農路621巷43號之4	
21	裕農路621巷43號之5		22	裕農路621巷45弄1號	
23	裕農路621巷45弄2號		24	裕農路621巷45弄3號	
25	裕農路621巷45弄4號		26	裕農路621巷45弄5號	
27	裕農路621巷45弄6號		28	裕農路621巷45弄7號	





新 舊 里 鄰 門 牌 對 照 表

RLRP04120

戶政所別：臺南市府東戶政事務所

調整日期：107年01月29日

行 政 區 劃	調整前	省市縣市：臺南市	鄉鎮市區：東 區	村里：後甲里	鄰：014 鄰
	調整後	省市縣市：臺南市	鄉鎮市區：東 區	村里：後甲里	鄰：013 鄰

序 號	調 整 之 街 路 門 牌	錯 誤 註 記	序 號	調 整 之 街 路 門 牌	錯 誤 註 記
29	裕農路621巷45弄8號		30	裕農路621巷45弄9號	
31	裕農路621巷45弄10號		32	裕農路621巷45弄11號	
33	裕農路621巷45弄12號		34	裕農路621巷47號	
35	裕農路621巷47號之1		36	裕農路621巷47號之2	
37	裕農路621巷47號之3		38	裕農路621巷47號之4	
39	裕農路621巷47號之5				

臺南市府東戶政事務所





新舊里鄰門牌對照表

RLRP04120

戶政所別：臺南市府東戶政事務所

調整日期：107年01月29日

行 區	政 劃	調整前	省市縣市：臺南市	鄉鎮市區：東 區	村里：後甲里	鄰：021 鄰
		調整後	省市縣市：臺南市	鄉鎮市區：東 區	村里：後甲里	鄰：012 鄰

序 號	調 整 之 街 路 門 牌	錯 誤 註 記	序 號	調 整 之 街 路 門 牌	錯 誤 註 記
1	建東街35巷1號		2	建東街35巷2號	
3	建東街35巷3號		4	建東街35巷4號	
5	建東街35巷5號		6	建東街35巷6號	
7	建東街35巷7號		8	建東街35巷8號	
9	建東街35巷9號		10	建東街35巷10號	
11	建東街35巷11號		12	建東街35巷12號	
13	建東街35巷13號		14	建東街37巷1號	
15	建東街37巷3號		16	建東街37巷5號	
17	建東街37巷7號		18	建東街37巷9號	
19	建東街37巷11號		20	建東街37巷12號	
21	建東街37巷13號		22	建東街37巷15號	
23	建東街37巷17號		24	建東街37巷18號	
25	建東街37巷19號		26	建東街37巷20號	
27	建東街37巷21號		28	建東街37巷23號	





新舊里鄰門牌對照表

RLRP04120

戶政所別：臺南市府東戶政事務所

調整日期：107年01月29日

行 區	政 劃	調整前	省市縣市：臺南市	鄉鎮市區：東區	村里：後甲里	鄰：021鄰
		調整後	省市縣市：臺南市	鄉鎮市區：東區	村里：後甲里	鄰：012鄰

序 號	調 整 之 街 路 門 牌	錯 誤 註 記	序 號	調 整 之 街 路 門 牌	錯 誤 註 記
29	建東街37巷25號		30	裕農路661巷42弄1號	
31	裕農路661巷42弄3號		32	裕農路661巷42弄5號	
33	裕農路661巷42弄7號		34	裕農路661巷42弄9號	
35	裕農路661巷42弄11號		36	裕農路661巷42弄13號	
37	裕農路661巷44號		38	裕農路661巷46號	
39	裕農路661巷48號		40	裕農路661巷60號	

臺南市府東戶政事務所







新舊里鄰門牌對照表

RLRP04120

戶政所別：臺南市府東戶政事務所

調整日期：107年01月29日

行 區	政 劃	調整前	省市縣市：臺南市	鄉鎮市區：東 區	村里：後甲里	鄰：022 鄰
		調整後	省市縣市：臺南市	鄉鎮市區：東 區	村里：後甲里	鄰：021 鄰

序 號	調 整 之 街 路 門 牌	錯誤 註記	序 號	調 整 之 街 路 門 牌	錯誤 註記
1	中華東路一段207巷2號		2	中華東路一段207巷4號	
3	中華東路一段207巷6號		4	中華東路一段207巷8號	
5	中華東路一段207巷10號		6	中華東路一段207巷12號	
7	中華東路一段207巷14號		8	中華東路一段207巷16號	
9	中華東路一段207巷18號		10	中華東路一段207巷20號	
11	中華東路一段207巷22號		12	中華東路一段207巷24號	
13	中華東路一段207巷26號		14	中華東路一段207巷28號	
15	中華東路一段207巷30號		16	中華東路一段207巷32號	
17	中華東路一段209號		18	中華東路一段217巷1號	
19	中華東路一段217巷2號		20	中華東路一段217巷3號	
21	中華東路一段217巷4號		22	中華東路一段217巷5號	
23	中華東路一段217巷6號		24	中華東路一段217巷7號	
25	中華東路一段217巷8號		26	中華東路一段217巷9號	
27	中華東路一段217巷10號		28	中華東路一段217巷11號	





新舊里鄰門牌對照表

RLRP04120

戶政所別：臺南市府東戶政事務所

調整日期：107年01月29日

行 區	政 劃	調整前	省市縣市：臺南市	鄉鎮市區：東 區	村里：後甲里	鄰：022 鄰
		調整後	省市縣市：臺南市	鄉鎮市區：東 區	村里：後甲里	鄰：021 鄰

序 號	調 整 之 街 路 門 牌	錯 誤 註 記	序 號	調 整 之 街 路 門 牌	錯 誤 註 記
29	中華東路一段217巷12號		30	中華東路一段217巷13號	
31	中華東路一段217巷14號		32	中華東路一段217巷15號	
33	中華東路一段217巷16號		34	中華東路一段217巷17號	
35	中華東路一段217巷19號		36	中華東路一段217巷21號	
37	中華東路一段217巷43號		38	中華東路一段219號	
39	中華東路一段223號				

臺南市府東戶政事務所





新舊里鄰門牌對照表

RLRP04120

戶政所別：臺南市府東戶政事務所

調整日期：107年01月29日

行 政 區 劃	調整前	省市縣市：臺南市	鄉鎮市區：東 區	村里：後甲里	鄰：023 鄰
	調整後	省市縣市：臺南市	鄉鎮市區：東 區	村里：後甲里	鄰：021 鄰

序 號	調 整 之 街 路 門 牌	錯誤 註記	序 號	調 整 之 街 路 門 牌	錯誤 註記
1	中華東路一段217巷18號		2	中華東路一段217巷18號三樓	
3	中華東路一段217巷18號四樓		4	中華東路一段217巷18號五樓	
5	中華東路一段217巷20號		6	中華東路一段217巷20號二樓	
7	中華東路一段217巷20號三樓		8	中華東路一段217巷20號四樓	
9	中華東路一段217巷20號五樓		10	中華東路一段217巷22號	
11	中華東路一段217巷22號二樓		12	中華東路一段217巷22號三樓	
13	中華東路一段217巷22號四樓		14	中華東路一段217巷22號五樓	
15	中華東路一段217巷24號		16	中華東路一段217巷24號三樓	
17	中華東路一段217巷24號四樓		18	中華東路一段217巷24號五樓	
19	中華東路一段217巷26號		20	中華東路一段217巷26號三樓	
21	中華東路一段217巷26號四樓		22	中華東路一段217巷26號五樓	
23	中華東路一段217巷28號		24	中華東路一段217巷28號二樓	
25	中華東路一段217巷28號三樓		26	中華東路一段217巷28號四樓	
27	中華東路一段217巷28號五樓		28	中華東路一段217巷30號	





新 舊 里 鄰 門 牌 對 照 表

RLRP04120

戶政所別：臺南市府東戶政事務所

調整日期：107年01月29日

行 區	政 劃	調整前	省市縣市：臺南市	鄉鎮市區：東 區	村里：後甲里	鄰：023 鄰
		調整後	省市縣市：臺南市	鄉鎮市區：東 區	村里：後甲里	鄰：021 鄰

序 號	調 整 之 街 路 門 牌	錯誤 註記	序 號	調 整 之 街 路 門 牌	錯誤 註記
29	中華東路一段217巷30號二樓		30	中華東路一段217巷30號三樓	
31	中華東路一段217巷30號四樓		32	中華東路一段217巷30號五樓	
33	中華東路一段217巷32號		34	中華東路一段217巷32號三樓	
35	中華東路一段217巷32號四樓		36	中華東路一段217巷32號五樓	

臺南市府東戶政事務所





新舊里鄰門牌對照表

RLRP04120

戶政所別：臺南市府東戶政事務所

調整日期：107年01月29日

行 政 區 劃	調整前	省市縣市：臺南市	鄉鎮市區：東 區	村里：後甲里	鄰：024 鄰
	調整後	省市縣市：臺南市	鄉鎮市區：東 區	村里：後甲里	鄰：009 鄰

序 號	調 整 之 街 路 門 牌	錯誤 註記	序 號	調 整 之 街 路 門 牌	錯誤 註記
1	中華東路一段207巷36號		2	中華東路一段207巷38號	
3	中華東路一段207巷40號		4	中華東路一段207巷42號	
5	中華東路一段207巷44號		6	中華東路一段207巷46號	
7	中華東路一段207巷48號		8	中華東路一段217巷51號	
9	裕農路621巷41弄11號		10	裕農路621巷41弄13號	
11	裕農路621巷41弄15號		12	裕農路621巷41弄16號	
13	裕農路621巷41弄17號		14	裕農路621巷41弄18號	
15	裕農路621巷41弄19號		16	裕農路621巷41弄20號	
17	裕農路621巷41弄21號		18	裕農路621巷41弄23號	
19	裕農路621巷41弄25號		20	裕農路621巷45弄13號	
21	裕農路621巷45弄15號		22	裕農路621巷45弄16號	
23	裕農路621巷45弄17號		24	裕農路621巷45弄18號	
25	裕農路621巷45弄18號二樓		26	裕農路621巷45弄18號二樓之1	
27	裕農路621巷45弄18號二樓之2		28	裕農路621巷45弄18號二樓之3	





RLRP04120

戶政所別：臺南市府東戶政事務所

調整日期：107年01月29日

新舊里鄰門牌對照表

行 政 區	調整前	省市縣市：臺南市	鄉鎮市區：東 區	村里：後甲里	鄰：024 鄰
	調整後	省市縣市：臺南市	鄉鎮市區：東 區	村里：後甲里	鄰：009 鄰

序 號	調 整 之 街 路 門 牌	錯誤 註記	序 號	調 整 之 街 路 門 牌	錯誤 註記
29	裕農路621巷45弄18號二樓之4		30	裕農路621巷45弄18號二樓之5	
31	裕農路621巷45弄18號二樓之6		32	裕農路621巷45弄18號三樓	
33	裕農路621巷45弄18號三樓之1		34	裕農路621巷45弄18號三樓之2	
35	裕農路621巷45弄18號三樓之3		36	裕農路621巷45弄18號三樓之4	
37	裕農路621巷45弄18號三樓之5		38	裕農路621巷45弄18號三樓之6	
39	裕農路621巷45弄18號四樓		40	裕農路621巷45弄18號四樓之1	
41	裕農路621巷45弄18號四樓之2		42	裕農路621巷45弄18號四樓之3	
43	裕農路621巷45弄18號四樓之5		44	裕農路621巷45弄18號四樓之6	
45	裕農路621巷45弄18號四樓之7		46	裕農路621巷45弄18號五樓	
47	裕農路621巷45弄18號五樓之1		48	裕農路621巷45弄18號五樓之2	
49	裕農路621巷45弄18號五樓之3		50	裕農路621巷45弄18號五樓之4	
51	裕農路621巷45弄18號五樓之5		52	裕農路621巷45弄18號五樓之6	
53	裕農路621巷45弄18號六樓		54	裕農路621巷45弄18號六樓之1	
55	裕農路621巷45弄18號六樓之2		56	裕農路621巷45弄18號六樓之3	





新 舊 里 鄰 門 牌 對 照 表

RLRP04120

戶政所別：臺南市府東戶政事務所

調整日期：107年01月29日

行 政 區 劃	調整前	省市縣市：臺南市	鄉鎮市區：東 區	村里：後甲里	鄰：024 鄰
	調整後	省市縣市：臺南市	鄉鎮市區：東 區	村里：後甲里	鄰：009 鄰

序 號	調 整 之 街 路 門 牌	錯誤 註記	序 號	調 整 之 街 路 門 牌	錯誤 註記
57	裕農路621巷45弄18號六樓之4		58	裕農路621巷45弄18號六樓之5	
59	裕農路621巷45弄18號七樓		60	裕農路621巷45弄18號七樓之1	
61	裕農路621巷45弄18號七樓之2		62	裕農路621巷45弄18號七樓之3	
63	裕農路621巷45弄18號七樓之4		64	裕農路621巷45弄18號七樓之5	
65	裕農路621巷45弄19號		66	裕農路621巷45弄20號	
67	裕農路621巷45弄21號		68	裕農路621巷45弄22號	
69	裕農路621巷45弄23號		70	裕農路621巷45弄24號	
71	裕農路621巷45弄25號		72	裕農路621巷45弄26號	
73	裕農路621巷45弄28號				

臺南市府東戶政事務所





新舊里鄰門牌對照表


RLRP04120

戶政所別：臺南市府東戶政事務所

調整日期：107年01月29日

行	政	調整前	省市縣市：臺南市	鄉鎮市區：東區	村里：後甲里	鄰：025鄰
區	劃	調整後	省市縣市：臺南市	鄉鎮市區：東區	村里：後甲里	鄰：015鄰

序號	調整之街路門牌	錯誤註記	序號	調整之街路門牌	錯誤註記
1	中華東路一段145之1號		2	中華東路一段151號	
3	中華東路一段153號		4	中華東路一段157號	
5	中華東路一段161號		6	中華東路一段163號	
7	中華東路一段165號		8	中華東路一段167號	
9	中華東路一段179號		10	中華東路一段181號	
11	中華東路一段183號		12	中華東路一段185號	
13	中華東路一段187號		14	中華東路一段189號	
15	中華東路一段193號		16	中華東路一段195號	
17	中華東路一段197號		18	中華東路一段199號	
19	中華東路一段201號		20	中華東路一段203號	
21	中華東路一段205號		22	中華東路一段207巷1號	
23	中華東路一段207巷3號		24	中華東路一段207巷5號	
25	中華東路一段207巷7號		26	中華東路一段207巷9號	
27	中華東路一段207巷11號		28	中華東路一段207巷13號	







新舊里鄰門牌對照表

RLRP04120

戶政所別：臺南市府東戶政事務所

調整日期：107年01月29日

行	政	調整前	省市縣市：臺南市	鄉鎮市區：東區	村里：後甲里	鄰：025鄰
區	劃	調整後	省市縣市：臺南市	鄉鎮市區：東區	村里：後甲里	鄰：015鄰

序號	調整之街路門牌	錯誤註記	序號	調整之街路門牌	錯誤註記
29	中華東路一段207巷15號		30	中華東路一段207巷17號	
31	中華東路一段207巷19號		32	中華東路一段207巷21號	
33	中華東路一段207巷23號		34	中華東路一段207巷25號	
35	中華東路一段207巷27號		36	中華東路一段207巷29號	
37	中華東路一段207巷31號				

臺南市府東戶政事務所





新舊里鄰門牌對照表


RLRP04120

戶政所別：臺南市府東戶政事務所

調整日期：107年01月29日

行 區	政 劃	調整前	省市縣市：臺南市	鄉鎮市區：東 區	村里：後甲里	鄰：026 鄰
		調整後	省市縣市：臺南市	鄉鎮市區：東 區	村里：後甲里	鄰：016 鄰

序 號	調 整 之 街 路 門 牌	錯誤 註記	序 號	調 整 之 街 路 門 牌	錯誤 註記
1	中華東路一段241號		2	中華東路一段243號	
3	中華東路一段245號		4	中華東路一段247號	
5	中華東路一段251號		6	中華東路一段255號	
7	中華東路一段259號		8	中華東路一段263號	
9	中華東路一段263之1號		10	中華東路一段265號	
11	中華東路一段269號		12	裕農路571巷2弄1號	
13	裕農路571巷2弄3號		14	裕農路571巷2弄4號	
15	裕農路571巷2弄5號		16	裕農路571巷2弄6號	
17	裕農路571巷2弄7號		18	裕農路571巷2弄7號之1	
19	裕農路571巷2弄7號之2		20	裕農路571巷2弄7號之3	
21	裕農路571巷2弄7號之4		22	裕農路571巷2弄8號	
23	裕農路571巷2弄9號		24	裕農路571巷2弄9號之1	
25	裕農路571巷2弄9號之2		26	裕農路571巷2弄9號之3	
27	裕農路571巷2弄9號之4		28	裕農路571巷2弄9號之5	





RLRP04120

戶政所別：臺南市府東戶政事務所

調整日期：107年01月29日

新舊里鄰門牌對照表

行 區	政 劃	調整前	省市縣市：臺南市	鄉鎮市區：東 區	村里：後甲里	鄰：026 鄰
		調整後	省市縣市：臺南市	鄉鎮市區：東 區	村里：後甲里	鄰：016 鄰

序 號	調 整 之 街 路 門 牌	錯 誤 註 記	序 號	調 整 之 街 路 門 牌	錯 誤 註 記
29	裕農路571巷2弄10號		30	裕農路571巷2弄11號	
31	裕農路571巷2弄12號		32	裕農路571巷2弄13號	
33	裕農路571巷2弄14號		34	裕農路571巷2弄15號	
35	裕農路571巷2弄16號		36	裕農路571巷2弄17號	
37	裕農路571巷2弄18號		38	裕農路571巷2弄19號	
39	裕農路571巷2弄20號		40	裕農路571巷2弄21號	
41	裕農路571巷2弄22號		42	裕農路571巷2弄23號	
43	裕農路571巷2弄24號		44	裕農路571巷2弄25號	
45	裕農路571巷2弄26號		46	裕農路571巷2弄27號	
47	裕農路571巷2弄28號		48	裕農路571巷2弄29號	
49	裕農路571巷2弄30號		50	裕農路571巷2弄32號	
51	裕農路571巷2弄34號				

臺南市府東戶政事務所





新 舊 里 鄰 門 牌 對 照 表

RLRP04120

戶政所別：臺南市府東戶政事務所

調整日期：107年01月29日

行 政 區 劃	調整前	省市縣市：臺南市	鄉鎮市區：東 區	村里：後甲里	鄰：027 鄰
	調整後	省市縣市：臺南市	鄉鎮市區：東 區	村里：後甲里	鄰：019 鄰

序 號	調 整 之 街 路 門 牌	錯 誤 註 記	序 號	調 整 之 街 路 門 牌	錯 誤 註 記
1	建東街16號		2	建東街18號	
3	建東街20號		4	建東街24號	
5	建東街26號		6	建東街28號	
7	建東街30巷1號		8	建東街30巷2號	
9	建東街30巷3號		10	建東街30巷4號	
11	建東街30巷5號		12	建東街30巷6號	
13	建東街30巷7號		14	建東街30巷8號	
15	建東街30巷9號		16	建東街30巷10號	
17	建東街30巷11號		18	建東街30巷12號	
19	建東街30巷13號		20	建東街30巷14號	
21	建東街32號		22	建東街34號	
23	建東街36號		24	裕農路771巷32號	
25	裕農路771巷34號		26	裕農路771巷36號	
27	裕農路771巷38號		28	裕農路771巷40號	





新舊里鄰門牌對照表

RLRP04120

戶政所別：臺南市府東戶政事務所

調整日期：107年01月29日

行 區	政 劃	調整前	省市縣市：臺南市	鄉鎮市區：東 區	村里：後甲里	鄰：027 鄰
		調整後	省市縣市：臺南市	鄉鎮市區：東 區	村里：後甲里	鄰：019 鄰

序 號	調 整 之 街 路 門 牌	錯 誤 註 記	序 號	調 整 之 街 路 門 牌	錯 誤 註 記
29	裕農路771巷42號		30	裕農路771巷44號	
31	裕農路771巷46號		32	裕農路771巷48號	
33	裕農路771巷50號				

臺南市府東戶政事務所





新舊里鄰門牌對照表

RLRP04120

戶政所別：臺南市府東戶政事務所

調整日期：107年01月29日

行 政 區 劃	調整前	省市縣市：臺南市	鄉鎮市區：東 區	村里：後甲里	鄰：028 鄰
	調整後	省市縣市：臺南市	鄉鎮市區：東 區	村里：後甲里	鄰：014 鄰

序號	調 整 之 街 路 門 牌	錯誤註記	序號	調 整 之 街 路 門 牌	錯誤註記
1	裕永一街1號		2	裕永一街16號	
3	裕永一街18號		4	裕永一街20號	
5	裕永一街22號		6	裕永一街51號	
7	裕永一街53號		8	裕永一街55號	
9	裕永一街57號		10	裕永一街59號	
11	裕永一街61號		12	裕永一街63號	
13	裕永一街65號		14	裕永一街66號	
15	裕永一街67號		16	裕永一街69號	
17	裕永一街71號		18	裕永一街72號	
19	裕永一街73號		20	裕永一街75號	
21	裕永一街76號		22	裕永一街77號	
23	裕永一街79號		24	裕永一街81號	
25	裕永一街83號		26	裕永一街85號	
27	裕永一街87號		28	裕永一街88號	





新舊里鄰門牌對照表

RLRP04120

戶政所別：臺南市府東戶政事務所

調整日期：107年01月29日

行 政 區 劃	調整前	省市縣市：臺南市	鄉鎮市區：東 區	村里：後甲里	鄰：028 鄰
	調整後	省市縣市：臺南市	鄉鎮市區：東 區	村里：後甲里	鄰：014 鄰

序 號	調 整 之 街 路 門 牌	錯誤 註記	序 號	調 整 之 街 路 門 牌	錯誤 註記
29	裕永一街89號		30	裕永一街91號	
31	裕永一街92號		32	裕永一街93號	
33	裕永一街95號		34	裕永一街96號	
35	裕永一街97號		36	裕永一街98號	
37	裕永一街99號		38	裕永一街100號	
39	裕永一街101號		40	裕永一街102號	
41	裕永一街103號		42	裕永一街105號	
43	裕永一街106號		44	裕永一街107號	
45	裕永一街108號		46	裕永一街109號	
47	裕永一街110號		48	裕永一街111號	
49	裕永一街112號		50	裕永一街116號	
51	裕永一街118號		52	裕永一街120號	
53	裕永一街122號		54	裕永一街126號	
55	裕永一街128號		56	裕永一街130號	

臺南市府東戶政事務所





新舊里鄰門牌對照表

RLRP04120

戶政所別：臺南市府東戶政事務所

調整日期：107年01月29日

行 政 區 劃	調整前	省市縣市：臺南市	鄉鎮市區：東 區	村里：後甲里	鄰：028 鄰
	調整後	省市縣市：臺南市	鄉鎮市區：東 區	村里：後甲里	鄰：014 鄰

序 號	調 整 之 街 路 門 牌	錯誤 註記	序 號	調 整 之 街 路 門 牌	錯誤 註記
57	裕永一街132號		58	裕永一街136號	
59	裕永一街138號		60	裕永一街140號	
61	裕永一街171號		62	裕永一街173號	
63	裕永一街175號		64	裕永一街177號	
65	裕永一街179號		66	裕永一街181號	
67	裕永一街183號		68	裕永一街185號	
69	裕永一街186號		70	裕永一街187號	
71	裕永一街189號		72	裕永一街191號	
73	裕永一街193號		74	裕永一街195號	
75	裕永一街197號		76	裕永一街198號	
77	裕永一街200號		78	裕永一街206號	
79	裕永一街208號		80	裕永一街218號	
81	裕永一街220號		82	裕永一街222號	
83	裕永一街226號		84	裕永一街228號	

臺南市府東戶政事務所







新舊里鄰門牌對照表

RLRP04120

戶政所別：臺南市府東戶政事務所

調整日期：107年01月29日

行 政 區 劃	調整前	省市縣市：臺南市	鄉鎮市區：東 區	村里：後甲里	鄰：028 鄰
	調整後	省市縣市：臺南市	鄉鎮市區：東 區	村里：後甲里	鄰：014 鄰

序 號	調 整 之 街 路 門 牌	錯誤 註記	序 號	調 整 之 街 路 門 牌	錯誤 註記
85	裕永一街230號		86	裕永一街232號	
87	裕永一街236號		88	裕永一街237之1號	
89	裕永一街238號		90	裕永一街239之1號	
91	裕永一街256號		92	裕永一街258號	
93	裕永一街260號		94	裕永一街262號	
95	裕永一街266號		96	裕永一街268號	
97	裕永一街270號		98	裕永一街272號	
99	裕永路8號		100	裕永路18號	
101	裕永路20號		102	裕永路22號	
103	裕永路26號		104	裕永路28號	
105	裕永路55號		106	裕永路59號	
107	裕農路867號		108	裕農路867之1號	
109	裕農路867之2號		110	裕農路867之3號	
111	裕農路867之5號		112	裕農路867之6號	





新舊里鄰門牌對照表

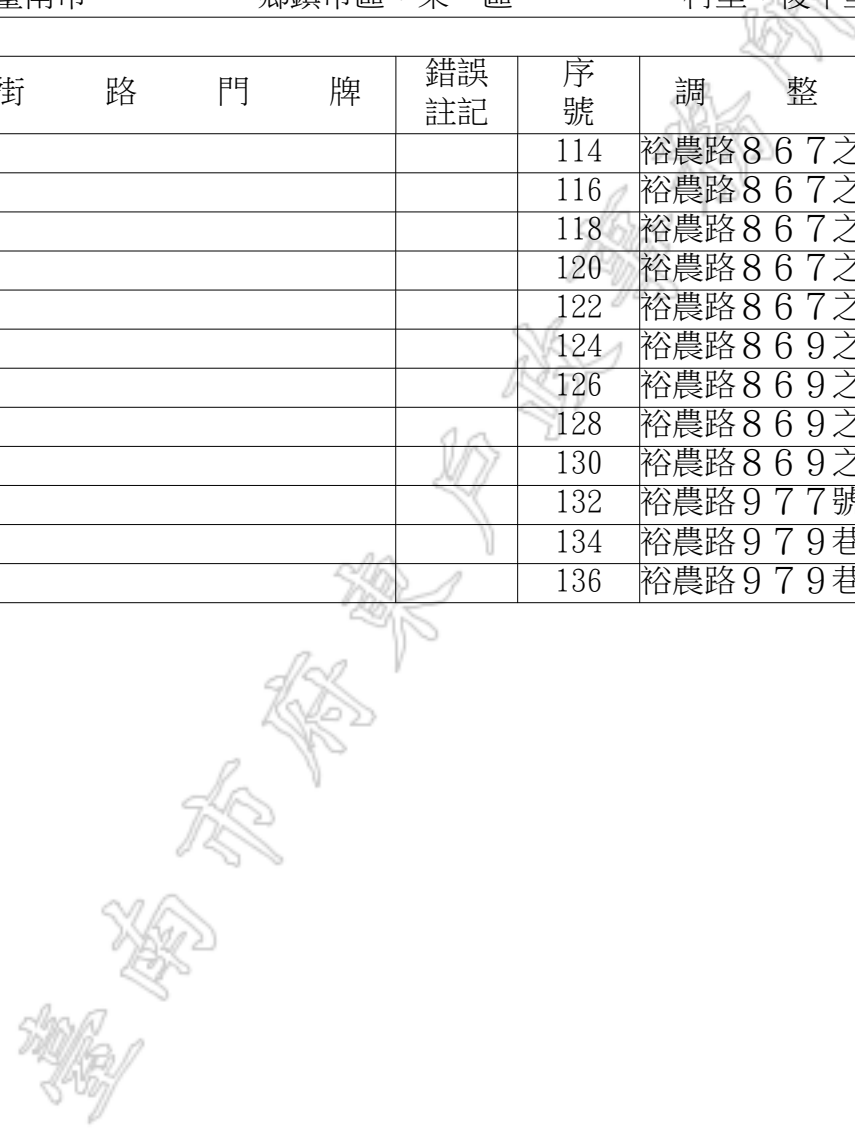
RLRP04120

戶政所別：臺南市府東戶政事務所

調整日期：107年01月29日

行 政 區 劃	調整前	省市縣市：臺南市	鄉鎮市區：東 區	村里：後甲里	鄰：028 鄰
	調整後	省市縣市：臺南市	鄉鎮市區：東 區	村里：後甲里	鄰：014 鄰

序 號	調 整 之 街 路 門 牌	錯誤 註記	序 號	調 整 之 街 路 門 牌	錯誤 註記
113	裕農路867之7號		114	裕農路867之8號	
115	裕農路867之9號		116	裕農路867之10號	
117	裕農路867之11號		118	裕農路867之12號	
119	裕農路867之13號		120	裕農路867之15號	
121	裕農路867之16號		122	裕農路867之17號	
123	裕農路869號		124	裕農路869之1號	
125	裕農路869之2號		126	裕農路869之3號	
127	裕農路869之5號		128	裕農路869之6號	
129	裕農路869之7號		130	裕農路869之8號	
131	裕農路869之9號		132	裕農路977號	
133	裕農路979巷1號		134	裕農路979巷3號	
135	裕農路979巷5號		136	裕農路979巷7號	





RLRP04120

戶政所別：臺南市府東戶政事務所

調整日期：107年01月29日

新舊里鄰門牌對照表

行 政 區 劃	調整前	省市縣市：臺南市	鄉鎮市區：東 區	村里：後甲里	鄰：029 鄰
	調整後	省市縣市：臺南市	鄉鎮市區：東 區	村里：後甲里	鄰：002 鄰

序 號	調 整 之 街 路 門 牌	錯誤 註記	序 號	調 整 之 街 路 門 牌	錯誤 註記
1	建東街1號		2	建東街3號	
3	建東街5號		4	建東街7號	
5	裕農路661巷2號		6	裕農路661巷2號二樓	
7	裕農路661巷2號二樓之1		8	裕農路661巷2號三樓	
9	裕農路661巷2號三樓之1		10	裕農路661巷2號四樓	
11	裕農路661巷2號四樓之1		12	裕農路661巷2號五樓	
13	裕農路661巷2號五樓之1		14	裕農路661巷2號地下層	
15	裕農路661巷4號		16	裕農路661巷6號	
17	裕農路661巷8號		18	裕農路661巷8號二樓	
19	裕農路661巷8號二樓之1		20	裕農路661巷8號二樓之2	
21	裕農路661巷8號二樓之3		22	裕農路661巷8號三樓	
23	裕農路661巷8號三樓之1		24	裕農路661巷8號三樓之2	
25	裕農路661巷8號四樓		26	裕農路661巷8號四樓之1	
27	裕農路661巷8號四樓之2		28	裕農路661巷8號四樓之3	





RLRP04120

戶政所別：臺南市府東戶政事務所

調整日期：107年01月29日

新舊里鄰門牌對照表

行 政 區 劃	調整前	省市縣市：臺南市	鄉鎮市區：東 區	村里：後甲里	鄰：029 鄰
	調整後	省市縣市：臺南市	鄉鎮市區：東 區	村里：後甲里	鄰：002 鄰

序 號	調 整 之 街 路 門 牌	錯誤 註記	序 號	調 整 之 街 路 門 牌	錯誤 註記
29	裕農路661巷8號五樓		30	裕農路661巷8號五樓之1	
31	裕農路661巷8號五樓之2		32	裕農路661巷8號五樓之3	
33	裕農路661巷8號之1		34	裕農路661巷8號之2	
35	裕農路661巷8號之2三樓		36	裕農路661巷8號之2三樓之1	
37	裕農路661巷8號之2三樓之2		38	裕農路661巷8號之2三樓之3	
39	裕農路661巷8號之2四樓		40	裕農路661巷8號之2四樓之1	
41	裕農路661巷8號之2四樓之2		42	裕農路661巷8號之2四樓之3	
43	裕農路661巷8號之2五樓		44	裕農路663號	
45	裕農路665號		46	裕農路669號	
47	裕農路669號之1		48	裕農路671號	
49	裕農路673號		50	裕農路677號	
51	裕農路683號		52	裕農路685號	
53	裕農路687號		54	裕農路689號	
55	裕農路691號		56	裕農路693號	





新 舊 里 鄰 門 牌 對 照 表

RLRP04120

戶政所別：臺南市府東戶政事務所

調整日期：107年01月29日

行 政 區 劃	調整前	省市縣市：臺南市	鄉鎮市區：東 區	村里：後甲里	鄰：029 鄰
	調整後	省市縣市：臺南市	鄉鎮市區：東 區	村里：後甲里	鄰：002 鄰

序 號	調 整 之 街 路 門 牌	錯 誤 註 記	序 號	調 整 之 街 路 門 牌	錯 誤 註 記
57	裕農路695號		58	裕農路695號之1	
59	裕農路697號		60	裕農路699號	
61	裕農路701號		62	裕農路703號	
63	裕農路707號				

臺南市府東戶政事務所





新舊里鄰門牌對照表

RLRP04120

戶政所別：臺南市府東戶政事務所

調整日期：107年01月29日

行 區	政 劃	調整前	省市縣市：臺南市	鄉鎮市區：東 區	村里：後甲里	鄰：030 鄰
		調整後	省市縣市：臺南市	鄉鎮市區：東 區	村里：後甲里	鄰：017 鄰

序 號	調 整 之 街 路 門 牌	錯誤 註記	序 號	調 整 之 街 路 門 牌	錯誤 註記
1	建東街5 4巷3 1號		2	建東街5 4巷3 1號二樓	
3	建東街5 4巷3 1號二樓之1		4	建東街5 4巷3 1號二樓之2	
5	建東街5 4巷3 1號二樓之3		6	建東街5 4巷3 1號三樓	
7	建東街5 4巷3 1號三樓之1		8	建東街5 4巷3 1號三樓之2	
9	建東街5 4巷3 1號三樓之3		10	建東街5 4巷3 1號四樓	
11	建東街5 4巷3 1號四樓之1		12	建東街5 4巷3 1號四樓之2	
13	建東街5 4巷3 1號四樓之3		14	建東街5 4巷3 1號五樓	
15	建東街5 4巷3 1號五樓之1		16	建東街5 4巷3 1號五樓之2	
17	建東街5 4巷3 1號五樓之3		18	建東街5 4巷3 1號六樓	
19	建東街5 4巷3 1號六樓之1		20	建東街5 4巷3 1號六樓之2	
21	建東街5 4巷3 1號六樓之3		22	建東街5 4巷3 1號七樓	
23	建東街5 4巷3 1號七樓之1		24	建東街5 4巷3 3號	
25	建東街5 4巷3 5號		26	建東街5 4巷3 7號	
27	建東街5 4巷3 9號		28	建東街5 4巷4 1號	





新 舊 里 鄰 門 牌 對 照 表

RLRP04120

戶政所別：臺南市府東戶政事務所

調整日期：107年01月29日

行 區	政 劃	調整前	省市縣市：臺南市	鄉鎮市區：東 區	村里：後甲里	鄰：030 鄰
		調整後	省市縣市：臺南市	鄉鎮市區：東 區	村里：後甲里	鄰：017 鄰

序 號	調 整 之 街 路 門 牌	錯 誤 註 記	序 號	調 整 之 街 路 門 牌	錯 誤 註 記
29	建東街5 4巷4 3號		30	建東街5 4巷4 5號	
31	建東街5 4巷4 7號		32	建東街5 4巷4 9號	
33	建東街5 4巷5 1號		34	建東街5 4巷5 3號	
35	建東街5 4巷5 5號		36	建東街8 2巷1 0號	
37	建東街8 2巷1 2號		38	建東街8 2巷1 4號	
39	建東街8 2巷1 6號		40	建東街8 2巷1 8號	
41	建東街8 2巷2 0號		42	建東街8 2巷2 2號	
43	建東街8 2巷2 4號		44	建東街8 2巷2 6號	
45	建東街8 2巷2 8號		46	建東街8 2巷3 0號	
47	建東街8 2巷3 2號		48	建東街8 2巷3 4號	
49	建東街8 2巷3 6號				

臺南市府東戶政事務所





新舊里鄰門牌對照表

RLRP04120

戶政所別：臺南市府東戶政事務所

調整日期：107年01月29日

行 區	政 劃	調整前	省市縣市：臺南市	鄉鎮市區：東 區	村里：後甲里	鄰：031 鄰
		調整後	省市縣市：臺南市	鄉鎮市區：東 區	村里：後甲里	鄰：018 鄰

序 號	調 整 之 街 路 門 牌	錯 誤 註 記	序 號	調 整 之 街 路 門 牌	錯 誤 註 記
1	建東街42巷39號		2	建東街42巷41號	
3	建東街42巷43號		4	建東街42巷45號	
5	建東街52巷15號		6	建東街52巷16號	
7	建東街54巷44號		8	建東街54巷46號	
9	建東街54巷48號		10	建東街54巷50號	
11	建東街54巷52號		12	建東街54巷54號	
13	建東街54巷56號		14	建東街54巷58號	
15	建東街54巷60號		16	建東街54巷62號	

臺南市府東戶政事務所







新舊里鄰門牌對照表

RLRP04120

戶政所別：臺南市府東戶政事務所

調整日期：107年01月29日

行 區	政 劃	調整前	省市縣市：臺南市	鄉鎮市區：東 區	村里：後甲里	鄰：032 鄰
		調整後	省市縣市：臺南市	鄉鎮市區：東 區	村里：後甲里	鄰：008 鄰

序 號	調 整 之 街 路 門 牌	錯誤 註記	序 號	調 整 之 街 路 門 牌	錯誤 註記
1	精忠三村1 4 4號		2	精忠三村6 3 6號	

臺南市府東戶政事務所





新舊里鄰門牌對照表

RLRP04120

戶政所別：臺南市府東戶政事務所

調整日期：107年01月29日

行政區劃	調整前	省市縣市：臺南市	鄉鎮市區：東區	村里：後甲里	鄰：033鄰
	調整後	省市縣市：臺南市	鄉鎮市區：東區	村里：後甲里	鄰：006鄰

序號	調整之街路門牌	錯誤註記	序號	調整之街路門牌	錯誤註記
1	小東路590號		2	小東路600號	
3	小東路612巷1號		4	小東路612巷2號	

臺南市府東戶政事務所





新舊里鄰門牌對照表

RLRP04120

戶政所別：臺南市府東戶政事務所

調整日期：107年01月29日

行 區	政 劃	調整前	省市縣市：臺南市	鄉鎮市區：東 區	村里：後甲里	鄰：034 鄰
		調整後	省市縣市：臺南市	鄉鎮市區：東 區	村里：後甲里	鄰：003 鄰

序 號	調 整 之 街 路 門 牌	錯誤 註記	序 號	調 整 之 街 路 門 牌	錯誤 註記
1	中華東路一段143號		2	中華東路一段143號二樓	
3	中華東路一段143號三樓		4	中華東路一段143號四樓	
5	中華東路一段143號五樓		6	中華東路一段143號六樓	
7	中華東路一段143號七樓		8	中華東路一段143號地下層	
9	中華東路一段145號		10	小東路476號	
11	平實路101號		12	裕農路621巷94號	
13	裕農路621巷104號		14	裕農路621巷108號	
15	裕農路621巷137號之1		16	裕農路621巷137號之2	
17	裕農路621巷137號之3		18	裕農路621巷137號之4	
19	裕農路621巷145號之1				

臺南市府東戶政事務所





RLRP04120

戶政所別：臺南市府東戶政事務所

調整日期：107年01月29日

新舊里鄰門牌對照表

行 政 區 劃	調整前	省市縣市：臺南市	鄉鎮市區：東 區	村里：東光里	鄰：002 鄰
	調整後	省市縣市：臺南市	鄉鎮市區：東 區	村里：東光里	鄰：005 鄰

序號	調整之街路門牌	錯誤註記	序號	調整之街路門牌	錯誤註記
1	東光路一段29號		2	東光路一段31號	
3	東光路一段33號		4	東光路一段35號	
5	東光路一段37號		6	東光路一段39號	
7	東光路一段39之1號		8	東寧路435巷17號	
9	東寧路435巷18號		10	東寧路435巷19號	
11	東寧路435巷21號		12	東寧路435巷24號	
13	東寧路435巷26號		14	東寧路435巷26號之1	
15	東寧路435巷28號		16	東寧路435巷30號	
17	東興路20巷48號		18	東興路20巷48號二樓	
19	東興路20巷48號三樓		20	東興路20巷48號四樓	
21	東興路20巷48號五樓		22	東興路20巷101號	
23	東興路20巷103號		24	東興路20巷105號	
25	東興路20巷107號		26	東興路20巷109號	
27	東興路20巷111號		28	東興路20巷111號之1	

臺南市府東戶政事務所





新舊里鄰門牌對照表

RLRP04120

戶政所別：臺南市府東戶政事務所

調整日期：107年01月29日

行	政	調整前	省市縣市：臺南市	鄉鎮市區：東區	村里：東光里	鄰：002鄰
區	劃	調整後	省市縣市：臺南市	鄉鎮市區：東區	村里：東光里	鄰：005鄰

序號	調整之街路門牌	錯誤註記	序號	調整之街路門牌	錯誤註記
29	東興路20巷113號		30	東興路20巷117號	
31	東興路20巷119號		32	東興路20巷141號	
33	東興路20巷143號		34	東興路20巷145號	
35	東興路20巷147號				

臺南市府東戶政事務所





新舊里鄰門牌對照表

RLRP04120

戶政所別：臺南市府東戶政事務所

調整日期：107年01月29日

行 政 區 劃	調整前	省市縣市：臺南市	鄉鎮市區：東 區	村里：東光里	鄰：003 鄰
	調整後	省市縣市：臺南市	鄉鎮市區：東 區	村里：東光里	鄰：004 鄰

序號	調 整 之 街 路 門 牌	錯誤註記	序號	調 整 之 街 路 門 牌	錯誤註記
1	東興路40巷1號		2	東興路40巷2號	
3	東興路40巷2號之1		4	東興路40巷2號之2	
5	東興路40巷2號之3		6	東興路40巷2號之4	
7	東興路40巷2之6號		8	東興路40巷3號	
9	東興路40巷4號五樓		10	東興路40巷4號之1	
11	東興路40巷4號之2		12	東興路40巷4號之3	
13	東興路40巷5號		14	東興路40巷6號	
15	東興路40巷6號之1		16	東興路40巷6號之2	
17	東興路40巷6號之3		18	東興路40巷6號之4	
19	東興路40巷7號		20	東興路40巷8號	
21	東興路40巷8號之1		22	東興路40巷8號之2	
23	東興路40巷8號之3		24	東興路40巷8號之4	
25	東興路40巷9號		26	東興路40巷10號	
27	東興路40巷10號之1		28	東興路40巷10號之2	





新舊里鄰門牌對照表


RLRP04120

戶政所別：臺南市府東戶政事務所

調整日期：107年01月29日

行 區	政 劃	調整前	省市縣市：臺南市	鄉鎮市區：東區	村里：東光里	鄰：003鄰
		調整後	省市縣市：臺南市	鄉鎮市區：東區	村里：東光里	鄰：004鄰

序號	調整之街路門牌	錯誤註記	序號	調整之街路門牌	錯誤註記
29	東興路40巷10號之3		30	東興路40巷10號之4	
31	東興路40巷11號		32	東興路40巷12號	
33	東興路40巷12號之1		34	東興路40巷12號之2	
35	東興路40巷12號之3		36	東興路40巷12號之4	
37	東興路40巷13號		38	東興路40巷14號	
39	東興路40巷14號之1		40	東興路40巷14號之2	
41	東興路40巷14號之3		42	東興路40巷14號之5	
43	東興路40巷16號		44	東興路40巷16號之1	
45	東興路40巷16號之2		46	東興路40巷16號之3	
47	東興路40巷16號之4		48	東興路42號	
49	東興路44號		50	東興路46號	
51	東興路48號		52	東興路50號	
53	東興路52號				





新 舊 里 鄰 門 牌 對 照 表

RLRP04120

戶政所別：臺南市府東戶政事務所

調整日期：107年01月29日

行 政 區 劃	調整前	省市縣市：臺南市	鄉鎮市區：東 區	村里：東光里	鄰：007 鄰
	調整後	省市縣市：臺南市	鄉鎮市區：東 區	村里：東光里	鄰：011 鄰

序 號	調 整 之 街 路 門 牌	錯 誤 註 記	序 號	調 整 之 街 路 門 牌	錯 誤 註 記
1	東平路145號		2	東平路147號	
3	東平路149號		4	東平路151號	
5	東平路153號		6	東平路155號	
7	東平路157號		8	東平路159號	
9	東平路161號		10	東平路163號	
11	東興路229號		12	東興路231號	
13	東興路233號		14	東興路235巷2號	
15	東興路239號		16	東興路241號	
17	東興路243號		18	東興路245號	
19	東興路247號		20	東興路249號	
21	東興路255號				

臺南市府東







新 舊 里 鄰 門 牌 對 照 表

RLRP04120

戶政所別：臺南市府東戶政事務所

調整日期：107年01月29日

行 政 區 劃	調整前	省市縣市：臺南市	鄉鎮市區：東 區	村里：東光里	鄰：007 鄰
	調整後	省市縣市：臺南市	鄉鎮市區：東 區	村里：東光里	鄰：019 鄰

序 號	調 整 之 街 路 門 牌	錯誤 註記	序 號	調 整 之 街 路 門 牌	錯誤 註記
1	怡東路110號		2	怡東路118號	
3	怡東路120號		4	怡東路122號	
5	怡東路126號		6	怡東路140號	
7	怡東路142號		8	東興路169巷16號	
9	東興路169巷16號二樓		10	東興路169巷16號三樓	
11	東興路169巷16號四樓		12	東興路169巷16號五樓	
13	東興路169巷16號六樓		14	東興路169巷16號七樓	
15	東興路169巷18號		16	東興路169巷18號二樓	
17	東興路169巷18號三樓		18	東興路169巷18號四樓	
19	東興路169巷18號五樓		20	東興路169巷18號六樓	
21	東興路169巷18號七樓		22	東興路169巷20號	
23	東興路169巷20號三樓		24	東興路169巷20號四樓	
25	東興路169巷20號五樓		26	東興路169巷20號六樓	
27	東興路169巷20號七樓		28	東興路169巷22號	





新舊里鄰門牌對照表

RLRP04120

戶政所別：臺南市府東戶政事務所

調整日期：107年01月29日

行 區	政 劃	調整前	省市縣市：臺南市	鄉鎮市區：東 區	村里：東光里	鄰：010 鄰
		調整後	省市縣市：臺南市	鄉鎮市區：東 區	村里：東光里	鄰：008 鄰

序 號	調 整 之 街 路 門 牌	錯誤 註記	序 號	調 整 之 街 路 門 牌	錯誤 註記
1	東興路199巷10號		2	東興路199巷10號二樓	
3	東興路199巷10號三樓		4	東興路199巷10號四樓	
5	東興路199巷10號五樓		6	東興路199巷10號六樓	
7	東興路199巷10號七樓		8	東興路199巷10號八樓	
9	東興路199巷10號九樓		10	東興路199巷10號十樓	
11	東興路199巷10號十一樓		12	東興路199巷10號十二樓	
13	東興路199巷12號		14	東興路199巷12號二樓	
15	東興路199巷12號三樓		16	東興路199巷12號四樓	
17	東興路199巷12號五樓		18	東興路199巷12號六樓	
19	東興路199巷12號七樓		20	東興路199巷12號八樓	
21	東興路199巷12號九樓		22	東興路199巷12號十樓	
23	東興路199巷12號十一樓		24	東興路199巷12號十二樓	

臺南市府東戶政事務所





新 舊 里 鄰 門 牌 對 照 表

RLRP04120

戶政所別：臺南市府東戶政事務所

調整日期：107年01月29日

行 政 區 劃	調整前	省市縣市：臺南市	鄉鎮市區：東 區	村里：東光里	鄰：012 鄰
	調整後	省市縣市：臺南市	鄉鎮市區：東 區	村里：東光里	鄰：026 鄰

序 號	調 整 之 街 路 門 牌	錯 誤 註 記	序 號	調 整 之 街 路 門 牌	錯 誤 註 記
1	怡東路177號		2	怡東路177號二樓	
3	怡東路177號三樓		4	怡東路177號四樓	
5	怡東路177號五樓		6	怡東路177號六樓	
7	怡東路177號七樓		8	怡東路179號	
9	怡東路179號二樓		10	怡東路179號三樓	
11	怡東路179號四樓		12	怡東路179號五樓	
13	怡東路179號六樓		14	怡東路179號七樓	

臺南市府東戶政事務所





新 舊 里 鄰 門 牌 對 照 表

RLRP04120

戶政所別：臺南市府東戶政事務所

調整日期：107年01月29日

行 政 區 劃	調整前	省市縣市：臺南市	鄉鎮市區：東 區	村里：東光里	鄰：013 鄰
	調整後	省市縣市：臺南市	鄉鎮市區：東 區	村里：東光里	鄰：014 鄰

序 號	調 整 之 街 路 門 牌	錯 誤 註 記	序 號	調 整 之 街 路 門 牌	錯 誤 註 記
1	東平路37號		2	東平路39號	
3	東平路41號		4	東平路43號	
5	東平路45號		6	東平路47號	
7	東平路49號		8	東平路51號	
9	東平路53號		10	東平路55號	
11	東平路57號		12	東平路59號	
13	東平路61號		14	東平路63號	
15	東平路65號		16	東平路67號	
17	東平路69號		18	東平路71號	
19	東平路73號		20	東平路75號	
21	東平路77號				

臺南市府東





新舊里鄰門牌對照表

RLRP04120

戶政所別：臺南市府東戶政事務所

調整日期：107年01月29日

行 政 區 劃	調整前	省市縣市：臺南市	鄉鎮市區：東 區	村里：東光里	鄰：017 鄰
	調整後	省市縣市：臺南市	鄉鎮市區：東 區	村里：東光里	鄰：007 鄰

序 號	調 整 之 街 路 門 牌	錯誤 註記	序 號	調 整 之 街 路 門 牌	錯誤 註記
1	東興路195號		2	東興路195號三樓之1	
3	東興路195號三樓之2		4	東興路195號三樓之3	
5	東興路195號三樓之4		6	東興路195號三樓之5	
7	東興路195號三樓之6		8	東興路195號三樓之7	
9	東興路195號三樓之8		10	東興路195號三樓之9	
11	東興路195號三樓之10		12	東興路195號四樓之1	
13	東興路195號四樓之2		14	東興路195號四樓之3	
15	東興路195號四樓之4		16	東興路195號四樓之5	
17	東興路195號四樓之6		18	東興路195號四樓之7	
19	東興路195號四樓之8		20	東興路195號四樓之9	
21	東興路195號四樓之10		22	東興路195號五樓之1	
23	東興路195號五樓之2		24	東興路195號五樓之3	
25	東興路195號五樓之4		26	東興路195號五樓之5	
27	東興路195號五樓之6		28	東興路195號五樓之7	





新舊里鄰門牌對照表

RLRP04120

戶政所別：臺南市府東戶政事務所

調整日期：107年01月29日

行 政 區 劃	調整前	省市縣市：臺南市	鄉鎮市區：東 區	村里：東光里	鄰：017 鄰
	調整後	省市縣市：臺南市	鄉鎮市區：東 區	村里：東光里	鄰：007 鄰

序 號	調 整 之 街 路 門 牌	錯誤 註記	序 號	調 整 之 街 路 門 牌	錯誤 註記
29	東興路195號五樓之8		30	東興路195號五樓之9	
31	東興路195號六樓之1		32	東興路195號六樓之2	
33	東興路195號六樓之3		34	東興路195號六樓之4	
35	東興路195號六樓之5		36	東興路195號六樓之6	
37	東興路195號六樓之7		38	東興路195號六樓之8	
39	東興路195號六樓之9		40	東興路195號六樓之10	
41	東興路195號七樓之1		42	東興路195號七樓之2	
43	東興路195號七樓之3		44	東興路195號七樓之4	
45	東興路195號七樓之5		46	東興路195號七樓之6	
47	東興路195號七樓之7		48	東興路195號七樓之8	
49	東興路195號七樓之9				

臺南市府東





新 舊 里 鄰 門 牌 對 照 表

RLRP04120

戶政所別：臺南市府東戶政事務所

調整日期：107年01月29日

行 政 區 劃	調整前	省市縣市：臺南市	鄉鎮市區：東 區	村里：東光里	鄰：021 鄰
	調整後	省市縣市：臺南市	鄉鎮市區：東 區	村里：東光里	鄰：020 鄰

序 號	調 整 之 街 路 門 牌	錯 誤 註 記	序 號	調 整 之 街 路 門 牌	錯 誤 註 記
1	怡東路127號		2	怡東路129號	
3	怡東路131號		4	怡東路133號	
5	怡東路135號		6	怡東路137號	
7	怡東路139號		8	怡東路141號	

臺南市府東戶政事務所





新舊里鄰門牌對照表

RLRP04120

戶政所別：臺南市府東戶政事務所

調整日期：107年01月29日

行 政 區 劃	調整前	省市縣市：臺南市	鄉鎮市區：東 區	村里：東光里	鄰：021 鄰
	調整後	省市縣市：臺南市	鄉鎮市區：東 區	村里：東光里	鄰：022 鄰

序號	調 整 之 街 路 門 牌	錯誤註記	序號	調 整 之 街 路 門 牌	錯誤註記
1	東安路134巷2號		2	東安路134巷2之1號	
3	東安路134巷6號		4	東安路134巷8號	
5	東安路134巷10號		6	東安路134巷12號	
7	東安路134巷14號		8	東安路134巷16號	
9	東安路134巷18號		10	東安路134巷20號	
11	東安路134巷22號		12	東安路134巷24號	
13	東安路134巷26號		14	東安路134巷28號	
15	東安路134巷30號		16	東安路134巷32號	
17	東安路134巷34號		18	東安路134巷36號	
19	東安路134巷38號		20	東安路134巷40號	
21	東安路134巷42號		22	東安路134巷42號之1	
23	東安路134巷46號		24	東安路134巷48號	
25	東安路134巷50號		26	東安路134巷52號	
27	東安路134巷54號		28	東安路134巷56號	







新 舊 里 鄰 門 牌 對 照 表

RLRP04120

戶政所別：臺南市府東戶政事務所

調整日期：107年01月29日

行 政 區 劃	調整前	省市縣市：臺南市	鄉鎮市區：東 區	村里：東光里	鄰：022 鄰
	調整後	省市縣市：臺南市	鄉鎮市區：東 區	村里：東光里	鄰：020 鄰

序 號	調 整 之 街 路 門 牌	錯 誤 註 記	序 號	調 整 之 街 路 門 牌	錯 誤 註 記
1	怡東路143號		2	怡東路145號	
3	怡東路147號		4	怡東路149號	
5	怡東路151號		6	怡東路153號	
7	怡東路155號		8	怡東路157號	
9	怡東路159號		10	怡東路161號	
11	怡東路163號		12	怡東路165號	





新 舊 里 鄰 門 牌 對 照 表

RLRP04120

戶政所別：臺南市府東戶政事務所

調整日期：107年01月29日

行 政 區 劃	調整前	省市縣市：臺南市	鄉鎮市區：東 區	村里：東光里	鄰：022 鄰
	調整後	省市縣市：臺南市	鄉鎮市區：東 區	村里：東光里	鄰：023 鄰

序 號	調 整 之 街 路 門 牌	錯 誤 註 記	序 號	調 整 之 街 路 門 牌	錯 誤 註 記
1	東安路136號		2	東安路138號	
3	東安路140號		4	東安路142號	
5	東安路146號		6	東安路146之1號	
7	東安路148號		8	東安路150號	
9	東安路152號		10	東安路154號	

臺南市府東戶政事務所





新舊里鄰門牌對照表

RLRP04120

戶政所別：臺南市府東戶政事務所

調整日期：107年01月29日

行 區	政 劃	調整前	省市縣市：臺南市	鄉鎮市區：東 區	村里：東光里	鄰：025 鄰
		調整後	省市縣市：臺南市	鄉鎮市區：東 區	村里：東光里	鄰：024 鄰

序 號	調 整 之 街 路 門 牌	錯誤 註記	序 號	調 整 之 街 路 門 牌	錯誤 註記
1	東安路176巷1弄1號		2	東安路176巷1弄2號	
3	東安路176巷1弄3號		4	東安路176巷1弄4號	
5	東安路176巷1弄5號		6	東安路176巷1弄6號	
7	東安路176巷1弄7號		8	東安路176巷1弄8號	
9	東安路176巷1弄9號		10	東安路176巷1弄10號	
11	東安路176巷1弄11號		12	東安路176巷1弄12號	
13	東安路176巷1弄13號		14	東安路176巷1弄14號	
15	東安路176巷1弄15號		16	東安路176巷1弄16號	
17	東安路176巷1弄17號		18	東安路176巷1弄18號	
19	東安路176巷1弄19號		20	東安路176巷1弄20號	
21	東安路176巷1弄21號		22	東安路176巷1弄22號	
23	東安路176巷1弄23號		24	東安路176巷1弄24號	
25	東安路176巷1弄25號		26	東安路176巷1弄26號	
27	東安路176巷1弄27號		28	東安路176巷1弄28號	





新舊里鄰門牌對照表

RLRP04120

戶政所別：臺南市府東戶政事務所

調整日期：107年01月29日

行政區劃	調整前	省市縣市：臺南市	鄉鎮市區：東區	村里：東光里	鄰：025鄰
	調整後	省市縣市：臺南市	鄉鎮市區：東區	村里：東光里	鄰：024鄰

序號	調整之街路門牌	錯誤註記	序號	調整之街路門牌	錯誤註記
29	東安路176巷1弄29號		30	東安路176巷1弄30號	
31	東安路176巷1弄31號		32	東安路176巷1弄32號	

臺南市府東戶政事務所





新舊里鄰門牌對照表

RLRP04120

戶政所別：臺南市府東戶政事務所

調整日期：107年01月29日

行 區	政 劃	調整前	省市縣市：臺南市	鄉鎮市區：東 區	村里：東光里	鄰：028 鄰
		調整後	省市縣市：臺南市	鄉鎮市區：東 區	村里：東光里	鄰：027 鄰

序 號	調 整 之 街 路 門 牌	錯誤 註記	序 號	調 整 之 街 路 門 牌	錯誤 註記
1	凱旋路324號		2	凱旋路326號	
3	凱旋路328號		4	凱旋路330號	
5	凱旋路332號		6	東平路271號	
7	東平路273號		8	東平路275號	
9	東平路277號				

臺南市府東戶政事務所





新 舊 里 鄰 門 牌 對 照 表

RLRP04120

戶政所別：臺南市府東戶政事務所

調整日期：107年01月29日

行 區	政 劃	調整前	省市縣市：臺南市	鄉鎮市區：東 區	村里：東光里	鄰：029 鄰
		調整後	省市縣市：臺南市	鄉鎮市區：東 區	村里：東光里	鄰：027 鄰

序 號	調 整 之 街 路 門 牌	錯誤 註記	序 號	調 整 之 街 路 門 牌	錯誤 註記
1	凱旋路334號		2	凱旋路336號	
3	凱旋路338號		4	凱旋路340號	

臺南市府東戶政事務所





新舊里鄰門牌對照表

RLRP04120

戶政所別：臺南市府東戶政事務所

調整日期：107年01月29日

行 區	政 劃	調整前	省市縣市：臺南市	鄉鎮市區：東 區	村里：東光里	鄰：029 鄰
		調整後	省市縣市：臺南市	鄉鎮市區：東 區	村里：東光里	鄰：028 鄰

序 號	調 整 之 街 路 門 牌	錯誤 註記	序 號	調 整 之 街 路 門 牌	錯誤 註記
1	東寧路201巷123號		2	東寧路201巷125號	
3	東寧路201巷127號		4	東寧路201巷129號	
5	東寧路201巷131號		6	東寧路201巷133號	
7	東寧路201巷135號		8	東寧路201巷137號	
9	東寧路201巷139號		10	東寧路201巷141號	
11	東寧路201巷143號		12	東寧路201巷145號	
13	東寧路201巷147號		14	東寧路201巷149號	
15	東寧路201巷151號		16	東寧路201巷153號	
17	東寧路201巷155號		18	東寧路201巷157號	
19	東寧路201巷159號		20	東寧路201巷159號之1	
21	東寧路201巷161號		22	東寧路201巷163號	
23	東寧路201巷165號		24	東寧路201巷167號	
25	東寧路201巷169號		26	東寧路201巷171號	
27	東寧路201巷173號		28	東寧路201巷175號	





新舊里鄰門牌對照表

RLRP04120

戶政所別：臺南市府東戶政事務所

調整日期：107年01月29日

行 區	政 劃	調整前	省市縣市：臺南市	鄉鎮市區：東 區	村里：東光里	鄰：029 鄰
		調整後	省市縣市：臺南市	鄉鎮市區：東 區	村里：東光里	鄰：028 鄰

序 號	調 整 之 街 路 門 牌	錯誤 註記	序 號	調 整 之 街 路 門 牌	錯誤 註記
29	東寧路201巷177號		30	東寧路201巷179號	
31	東寧路201巷181號		32	東寧路201巷183號	
33	東寧路201巷185號		34	東寧路201巷187號	

臺南市府東戶政事務所







新舊里鄰門牌對照表

RLRP04120

戶政所別：臺南市府東戶政事務所

調整日期：107年01月29日

行 政 區 劃	調整前	省市縣市：臺南市	鄉鎮市區：東 區	村里：東光里	鄰：030 鄰
	調整後	省市縣市：臺南市	鄉鎮市區：東 區	村里：東光里	鄰：017 鄰

序 號	調 整 之 街 路 門 牌	錯誤 註記	序 號	調 整 之 街 路 門 牌	錯誤 註記
1	中華東路一段182號		2	中華東路一段184號	
3	中華東路一段186號		4	中華東路一段188號	
5	中華東路一段190號		6	中華東路一段192號	
7	中華東路一段194號		8	中華東路一段196號	
9	中華東路一段198號		10	中華東路一段200號	
11	中華東路一段202號		12	中華東路一段214號	
13	中華東路一段216號		14	中華東路一段218號	
15	東平路1號		16	東平路1號地下層	
17	東平路3號		18	東平路5號	
19	東平路7號		20	東平路9巷1號	
21	東平路9巷1號四樓		22	東平路9巷1號四樓之1	
23	東平路9巷1號四樓之2		24	東平路9巷1號四樓之3	
25	東平路9巷1號四樓之4		26	東平路9巷1號五樓	
27	東平路9巷1號五樓之1		28	東平路9巷1號五樓之2	





新舊里鄰門牌對照表

RLRP04120

戶政所別：臺南市府東戶政事務所

調整日期：107年01月29日

行 政 區 劃	調整前	省市縣市：臺南市	鄉鎮市區：東 區	村里：東光里	鄰：030 鄰
	調整後	省市縣市：臺南市	鄉鎮市區：東 區	村里：東光里	鄰：017 鄰

序 號	調 整 之 街 路 門 牌	錯誤 註記	序 號	調 整 之 街 路 門 牌	錯誤 註記
29	東平路9巷1號五樓之3		30	東平路9巷1號五樓之4	
31	東平路9巷1號六樓		32	東平路9巷1號六樓之1	
33	東平路9巷1號六樓之2		34	東平路9巷1號六樓之3	
35	東平路9巷1號六樓之4		36	東平路9巷1號七樓	
37	東平路9巷1號七樓之1		38	東平路9巷1號七樓之2	
39	東平路9巷1號七樓之3		40	東平路9巷1號七樓之4	
41	東平路9巷3號		42	東平路9巷5號	
43	東平路9巷7號		44	東平路9巷7號四樓	
45	東平路9巷7號四樓之1		46	東平路9巷7號四樓之2	
47	東平路9巷7號四樓之3		48	東平路9巷7號四樓之4	
49	東平路9巷7號四樓之5		50	東平路9巷7號四樓之6	
51	東平路9巷7號四樓之7		52	東平路9巷7號五樓	
53	東平路9巷7號五樓之1		54	東平路9巷7號五樓之2	
55	東平路9巷7號五樓之3		56	東平路9巷7號五樓之4	





新 舊 里 鄰 門 牌 對 照 表

RLRP04120

戶政所別：臺南市府東戶政事務所

調整日期：107年01月29日

行 政 區 劃	調整前	省市縣市：臺南市	鄉鎮市區：東 區	村里：東光里	鄰：030 鄰
	調整後	省市縣市：臺南市	鄉鎮市區：東 區	村里：東光里	鄰：017 鄰

序 號	調 整 之 街 路 門 牌	錯誤 註記	序 號	調 整 之 街 路 門 牌	錯誤 註記
57	東平路9巷7號五樓之5		58	東平路9巷7號五樓之6	
59	東平路9巷7號五樓之7		60	東平路9巷7號六樓	
61	東平路9巷7號六樓之1		62	東平路9巷7號六樓之2	
63	東平路9巷7號六樓之3		64	東平路9巷7號六樓之4	
65	東平路9巷7號六樓之5		66	東平路9巷7號六樓之6	
67	東平路9巷7號六樓之7		68	東平路9巷7號七樓	
69	東平路9巷7號七樓之1		70	東平路9巷7號七樓之2	
71	東平路9巷7號七樓之3		72	東平路9巷7號七樓之4	
73	東平路9巷7號七樓之5		74	東平路9巷7號七樓之6	
75	東平路9巷7號七樓之7		76	東平路9巷9號	
77	東平路9巷11號		78	東平路9巷13號	
79	東平路9巷15號		80	東平路9巷17號	
81	東平路9巷19號		82	東平路9巷21號	
83	東平路9巷23號		84	東平路9巷25號	

臺南市府東戶政事務所





新舊里鄰門牌對照表

RLRP04120

戶政所別：臺南市府東戶政事務所

調整日期：107年01月29日

行 政 區 劃	調整前	省市縣市：臺南市	鄉鎮市區：東 區	村里：東光里	鄰：030 鄰
	調整後	省市縣市：臺南市	鄉鎮市區：東 區	村里：東光里	鄰：017 鄰

序號	調整之街路門牌	錯誤註記	序號	調整之街路門牌	錯誤註記
85	東平路9巷27號		86	東平路9巷29號	
87	東平路9巷31號		88	東平路9巷33號	
89	東平路9巷35號		90	東平路9巷37號	

臺南市府東戶政事務所





新舊里鄰門牌對照表

RLRP04120

戶政所別：臺南市府東戶政事務所

調整日期：107年01月29日

行 區	政 劃	調整前	省市縣市：臺南市	鄉鎮市區：東 區	村里：東光里	鄰：031 鄰
		調整後	省市縣市：臺南市	鄉鎮市區：東 區	村里：東光里	鄰：013 鄰

序 號	調 整 之 街 路 門 牌	錯誤 註記	序 號	調 整 之 街 路 門 牌	錯誤 註記
1	東平路11號三樓之1		2	東平路11號三樓之2	
3	東平路11號四樓		4	東平路11號四樓之1	
5	東平路11號四樓之2		6	東平路11號四樓之3	
7	東平路11號五樓		8	東平路11號五樓之1	
9	東平路11號五樓之2		10	東平路11號五樓之3	
11	東平路11號六樓		12	東平路11號六樓之1	
13	東平路11號六樓之2		14	東平路11號六樓之3	
15	東平路11號七樓		16	東平路11號七樓之1	
17	東平路11號七樓之2		18	東平路11號七樓之3	
19	東平路11號八樓		20	東平路11號八樓之1	
21	東平路11號八樓之2		22	東平路11號八樓之3	
23	東平路11號九樓		24	東平路11號九樓之1	
25	東平路11號九樓之2		26	東平路11號九樓之3	
27	東平路11號十樓		28	東平路11號十樓之1	





RLRP04120

戶政所別：臺南市府東戶政事務所

調整日期：107年01月29日

新舊里鄰門牌對照表

行 政 區 劃	調整前	省市縣市：臺南市	鄉鎮市區：東 區	村里：東光里	鄰：031 鄰
	調整後	省市縣市：臺南市	鄉鎮市區：東 區	村里：東光里	鄰：013 鄰

序 號	調 整 之 街 路 門 牌	錯誤 註記	序 號	調 整 之 街 路 門 牌	錯誤 註記
29	東平路 1 1 號十樓之 2		30	東平路 1 1 號十樓之 3	
31	東平路 1 1 號十一樓		32	東平路 1 1 號十一樓之 1	
33	東平路 1 1 號十一樓之 2		34	東平路 1 1 號十一樓之 3	
35	東平路 1 1 號十二樓		36	東平路 1 1 號十二樓之 1	
37	東平路 1 1 號十二樓之 2		38	東平路 1 1 號十二樓之 3	
39	東平路 1 1 號十三樓		40	東平路 1 1 號十三樓之 1	
41	東平路 1 1 號十三樓之 2		42	東平路 1 1 號十三樓之 3	
43	東平路 1 1 號十四樓		44	東平路 1 1 號十四樓之 1	
45	東平路 1 1 號十四樓之 2		46	東平路 1 1 號十四樓之 3	
47	東平路 1 1 號十五樓		48	東平路 1 1 號十五樓之 1	
49	東平路 1 1 號十五樓之 2		50	東平路 1 1 號地下壹層	
51	東平路 2 3 號四樓		52	東平路 2 3 號五樓	
53	東平路 2 3 號五樓之 1		54	東平路 2 3 號六樓	
55	東平路 2 3 號六樓之 1		56	東平路 2 3 號七樓	





RLRP04120

戶政所別：臺南市府東戶政事務所

調整日期：107年01月29日

新舊里鄰門牌對照表

行 政 區 劃	調整前	省市縣市：臺南市	鄉鎮市區：東 區	村里：東光里	鄰：031 鄰
	調整後	省市縣市：臺南市	鄉鎮市區：東 區	村里：東光里	鄰：013 鄰

序 號	調 整 之 街 路 門 牌	錯誤 註記	序 號	調 整 之 街 路 門 牌	錯誤 註記
57	東平路23號七樓之1		58	東平路23號八樓	
59	東平路23號八樓之1		60	東平路23號九樓	
61	東平路23號九樓之1		62	東平路23號十樓	
63	東平路23號十樓之1		64	東平路23號十一樓	
65	東平路23號十一樓之1		66	東平路23號十二樓	
67	東平路23號十二樓之1		68	東平路23號十三樓	
69	東平路23號十三樓之1		70	東平路23號十四樓	
71	東平路23號十四樓之1		72	東平路23號十五樓	
73	東平路23號十五樓之1		74	莊敬路82號四樓	
75	莊敬路82號四樓之1		76	莊敬路82號四樓之2	
77	莊敬路82號四樓之3		78	莊敬路82號五樓	
79	莊敬路82號五樓之1		80	莊敬路82號五樓之2	
81	莊敬路82號五樓之3		82	莊敬路82號六樓	
83	莊敬路82號六樓之1		84	莊敬路82號六樓之2	





新舊里鄰門牌對照表

RLRP04120

戶政所別：臺南市府東戶政事務所

調整日期：107年01月29日

行 政 區 劃	調整前	省市縣市：臺南市	鄉鎮市區：東 區	村里：東光里	鄰：031 鄰
	調整後	省市縣市：臺南市	鄉鎮市區：東 區	村里：東光里	鄰：013 鄰

序 號	調 整 之 街 路 門 牌	錯誤 註記	序 號	調 整 之 街 路 門 牌	錯誤 註記
85	莊敬路82號六樓之3		86	莊敬路82號七樓	
87	莊敬路82號七樓之1		88	莊敬路82號七樓之2	
89	莊敬路82號七樓之3		90	莊敬路82號八樓	
91	莊敬路82號八樓之1		92	莊敬路82號八樓之2	
93	莊敬路82號八樓之3		94	莊敬路82號九樓	
95	莊敬路82號九樓之1		96	莊敬路82號九樓之2	
97	莊敬路82號九樓之3		98	莊敬路82號十樓	
99	莊敬路82號十樓之1		100	莊敬路82號十樓之2	
101	莊敬路82號十樓之3		102	莊敬路82號十一樓	
103	莊敬路82號十一樓之1		104	莊敬路82號十一樓之2	
105	莊敬路82號十一樓之3		106	莊敬路82號十二樓	
107	莊敬路82號十二樓之1		108	莊敬路82號十二樓之2	
109	莊敬路82號十二樓之3		110	莊敬路82號十三樓	
111	莊敬路82號十三樓之1		112	莊敬路82號十三樓之2	

臺南市府東戶政事務所







新舊里鄰門牌對照表

RLRP04120

戶政所別：臺南市府東戶政事務所

調整日期：107年01月29日

行	政	調整前	省市縣市：臺南市	鄉鎮市區：東區	村里：東光里	鄰：031鄰
區	劃	調整後	省市縣市：臺南市	鄉鎮市區：東區	村里：東光里	鄰：013鄰

序號	調整之街路門牌	錯誤註記	序號	調整之街路門牌	錯誤註記
113	莊敬路82號十三樓之3		114	莊敬路82號十四樓	
115	莊敬路82號十四樓之1		116	莊敬路82號十四樓之2	
117	莊敬路82號十四樓之3		118	莊敬路82號十五樓	
119	莊敬路82號十五樓之1		120	莊敬路82號十五樓之2	

臺南市府東戶政事務所





新 舊 里 鄰 門 牌 對 照 表

RLRP04120

戶政所別：臺南市府東戶政事務所

調整日期：107年01月29日

行 政 區 劃	調整前	省市縣市：臺南市	鄉鎮市區：東 區	村里：東光里	鄰：031 鄰
	調整後	省市縣市：臺南市	鄉鎮市區：東 區	村里：東光里	鄰：016 鄰

序 號	調 整 之 街 路 門 牌	錯 誤 註 記	序 號	調 整 之 街 路 門 牌	錯 誤 註 記
1	東平路11號		2	東平路11號三樓	
3	東平路13號		4	東平路15號	
5	東平路17號		6	東平路19號	
7	東平路21號		8	東平路23號	
9	東平路25號		10	東平路27號	
11	東平路29號		12	東平路31號	
13	東平路33號		14	東平路35號	
15	東平路35號之1		16	東平路35號之2	
17	莊敬路82號		18	莊敬路82之1號	
19	莊敬路86號		20	莊敬路88號	
21	莊敬路90號				

臺南市府東戶政事務所





新舊里鄰門牌對照表

RLRP04120

戶政所別：臺南市府東戶政事務所

調整日期：107年01月29日

行	政	調整前	省市縣市：臺南市	鄉鎮市區：東區	村里：東光里	鄰：032鄰
區	劃	調整後	省市縣市：臺南市	鄉鎮市區：東區	村里：東光里	鄰：002鄰

序號	調整之街路門牌	錯誤註記	序號	調整之街路門牌	錯誤註記
1	東平路99巷2號		2	東平路99巷2之1號	
3	東平路99巷6號		4	東平路99巷8號	
5	東平路99巷10號		6	東平路99巷12號	
7	東平路99巷14號		8	東平路99巷16號	
9	東平路101號		10	東平路101號之1	
11	東平路103號		12	東平路105號	
13	東平路107號		14	東平路109號	
15	東平路109之1號		16	東平路109之2號	
17	東平路111號		18	東平路111號二樓	
19	東平路111號二樓之1		20	東平路111號二樓之2	
21	東平路111號二樓之3		22	東平路111號二樓之4	
23	東平路111號二樓之5		24	東平路111號二樓之6	
25	東平路111號二樓之7		26	東平路111號二樓之8	
27	東平路111號二樓之9		28	東平路111號三樓	





新舊里鄰門牌對照表

RLRP04120

戶政所別：臺南市府東戶政事務所

調整日期：107年01月29日

行 政 區 劃	調整前	省市縣市：臺南市	鄉鎮市區：東 區	村里：東光里	鄰：032 鄰
	調整後	省市縣市：臺南市	鄉鎮市區：東 區	村里：東光里	鄰：002 鄰

序 號	調 整 之 街 路 門 牌	錯誤 註記	序 號	調 整 之 街 路 門 牌	錯誤 註記
29	東平路111號三樓之1		30	東平路111號三樓之2	
31	東平路111號三樓之3		32	東平路111號三樓之4	
33	東平路111號三樓之5		34	東平路111號三樓之6	
35	東平路111號三樓之7		36	東平路111號三樓之8	
37	東平路111號三樓之9		38	東平路111號三樓之10	
39	東平路111號三樓之11		40	東平路111號四樓	
41	東平路111號四樓之1		42	東平路111號四樓之2	
43	東平路111號四樓之3		44	東平路111號四樓之4	
45	東平路111號四樓之5		46	東平路111號四樓之6	
47	東平路111號四樓之7		48	東平路111號四樓之8	
49	東平路111號四樓之9		50	東平路111號四樓之10	
51	東平路111號四樓之11		52	東平路111號四樓之12	
53	東平路111號五樓		54	東平路111號五樓之1	
55	東平路111號五樓之2		56	東平路111號五樓之3	





新舊里鄰門牌對照表

RLRP04120

戶政所別：臺南市府東戶政事務所

調整日期：107年01月29日

行 政 區 劃	調整前	省市縣市：臺南市	鄉鎮市區：東 區	村里：東光里	鄰：032 鄰
	調整後	省市縣市：臺南市	鄉鎮市區：東 區	村里：東光里	鄰：002 鄰

序 號	調 整 之 街 路 門 牌	錯誤 註記	序 號	調 整 之 街 路 門 牌	錯誤 註記
57	東平路111號五樓之4		58	東平路111號五樓之5	
59	東平路111號五樓之6		60	東平路111號五樓之7	
61	東平路111號五樓之8		62	東平路111號五樓之9	
63	東平路111號五樓之10		64	東平路111號五樓之11	
65	東平路111號六樓		66	東平路111號六樓之1	
67	東平路111號六樓之2		68	東平路111號六樓之3	
69	東平路111號六樓之4		70	東平路111號六樓之5	
71	東平路111號六樓之6		72	東平路111號六樓之7	
73	東平路111號六樓之8		74	東平路111號六樓之9	
75	東平路111號六樓之10		76	東平路111號七樓	
77	東平路111號七樓之1		78	東平路111號七樓之2	
79	東平路111號七樓之3		80	東平路111號七樓之4	
81	東平路111號七樓之5		82	東平路111號七樓之6	
83	東平路111號七樓之7		84	東平路111號七樓之8	





新舊里鄰門牌對照表

RLRP04120

戶政所別：臺南市府東戶政事務所

調整日期：107年01月29日

行 政 區 劃	調整前	省市縣市：臺南市	鄉鎮市區：東 區	村里：東光里	鄰：032 鄰
	調整後	省市縣市：臺南市	鄉鎮市區：東 區	村里：東光里	鄰：002 鄰

序 號	調 整 之 街 路 門 牌	錯誤 註記	序 號	調 整 之 街 路 門 牌	錯誤 註記
85	東平路111號地下層		86	東平路113號	
87	東平路113號之1		88	東平路113號之2	
89	東平路113號之3		90	東平路113號之4	
91	東平路113號之5		92	東平路115號	
93	東平路117號		94	東平路119號	
95	東平路119號之1		96	東平路121號	
97	東平路123號		98	東平路125號	
99	東平路129號		100	東平路131號	
101	東平路139號		102	東興路250號	
103	東興路256號		104	東興路258號	
105	東興路260號		106	東興路262號	
107	東興路264號				

臺南市府東戶政事務所





RLRP04120

戶政所別：臺南市府東戶政事務所

調整日期：107年01月29日

新舊里鄰門牌對照表

行 政 區 劃	調整前	省市縣市：臺南市	鄉鎮市區：東 區	村里：東光里	鄰：033 鄰
	調整後	省市縣市：臺南市	鄉鎮市區：東 區	村里：東光里	鄰：021 鄰

序 號	調 整 之 街 路 門 牌	錯誤 註記	序 號	調 整 之 街 路 門 牌	錯誤 註記
1	東光路一段123號		2	東平路99巷16號之5	
3	東平路99巷16號之5二樓		4	東平路99巷16號之5二樓之1	
5	東平路99巷16號之5二樓之2		6	東平路99巷16號之5二樓之3	
7	東平路99巷16號之5二樓之4		8	東平路99巷16號之5三樓	
9	東平路99巷16號之5三樓之1		10	東平路99巷16號之5三樓之2	
11	東平路99巷16號之5三樓之3		12	東平路99巷16號之5三樓之4	
13	東平路99巷16號之5三樓之5		14	東平路99巷16號之5四樓	
15	東平路99巷16號之5四樓之1		16	東平路99巷16號之5四樓之2	
17	東平路99巷16號之5四樓之3		18	東平路99巷16號之5四樓之4	
19	東平路99巷16號之5四樓之5		20	東平路99巷16號之5四樓之6	
21	東平路99巷16號之5四樓之7		22	東平路99巷16號之5五樓	
23	東平路99巷16號之5五樓之1		24	東平路99巷16號之5五樓之2	
25	東平路99巷16號之5五樓之3		26	東平路99巷16號之5五樓之4	
27	東平路99巷16號之5五樓之5		28	東平路99巷16號之5六樓	





新舊里鄰門牌對照表

RLRP04120

戶政所別：臺南市府東戶政事務所

調整日期：107年01月29日

行 政 區 劃	調整前	省市縣市：臺南市	鄉鎮市區：東 區	村里：東光里	鄰：033 鄰
	調整後	省市縣市：臺南市	鄉鎮市區：東 區	村里：東光里	鄰：021 鄰

序 號	調 整 之 街 路 門 牌	錯誤 註記	序 號	調 整 之 街 路 門 牌	錯誤 註記
29	東平路99巷16號之5六樓之1		30	東平路99巷16號之5六樓之2	
31	東平路99巷16號之5六樓之3		32	東平路99巷16號之5六樓之4	
33	東平路99巷16號之5六樓之5		34	東平路99巷16號之6	
35	東平路99巷16號之7		36	東平路99巷16號之8	
37	東平路99巷16號之9		38	東平路99巷16號之10	
39	東平路99巷16號之11		40	東平路99巷16號之12	
41	東平路99巷16號之12二樓		42	東平路99巷16號之12三樓	
43	東平路99巷16號之12四樓		44	東平路99巷16號之12五樓	
45	東平路99巷16號之12六樓		46	東平路99巷18號	
47	東平路99巷20號		48	東平路99巷22號	
49	東平路99巷24號		50	東平路99巷26號	
51	東平路99巷28號		52	東平路99巷30號	
53	東平路99巷32號		54	東興路226號	
55	東興路226號之1		56	東興路226號之2	







新 舊 里 鄰 門 牌 對 照 表

RLRP04120

戶政所別：臺南市府東戶政事務所

調整日期：107年01月29日

行 政 區 劃	調整前	省市縣市：臺南市	鄉鎮市區：東 區	村里：東光里	鄰：033 鄰
	調整後	省市縣市：臺南市	鄉鎮市區：東 區	村里：東光里	鄰：021 鄰

序 號	調 整 之 街 路 門 牌	錯 誤 註 記	序 號	調 整 之 街 路 門 牌	錯 誤 註 記
57	東興路228號		58	東興路228號之1	
59	東興路228號之2		60	東興路230號	
61	東興路230號之1		62	東興路230號之2	
63	東興路230號之3		64	東興路230號之4	
65	東興路232號		66	東興路232號之1	
67	東興路232號之2		68	東興路232號之3	
69	東興路232號之4		70	東興路234號	
71	東興路236號		72	東興路236號二樓之1	
73	東興路236號二樓之2		74	東興路236號三樓之1	
75	東興路236號三樓之2		76	東興路236號四樓	

臺南市府東





新舊里鄰門牌對照表

RLRP04120

戶政所別：臺南市府東戶政事務所

調整日期：107年01月29日

行 政 區 劃	調整前	省市縣市：臺南市	鄉鎮市區：東 區	村里：東光里	鄰：034 鄰
	調整後	省市縣市：臺南市	鄉鎮市區：東 區	村里：東光里	鄰：025 鄰

序 號	調 整 之 街 路 門 牌	錯誤 註記	序 號	調 整 之 街 路 門 牌	錯誤 註記
1	東光路一段100號		2	莊敬路21巷2號	
3	莊敬路21巷6號		4	莊敬路21巷8號	
5	莊敬路21巷8號二樓		6	莊敬路21巷8號二樓之6	
7	莊敬路21巷8號二樓之7		8	莊敬路21巷8號二樓之8	
9	莊敬路21巷8號二樓之9		10	莊敬路21巷8號二樓之10	
11	莊敬路21巷8號三樓		12	莊敬路21巷8號三樓之1	
13	莊敬路21巷8號三樓之2		14	莊敬路21巷8號三樓之3	
15	莊敬路21巷8號三樓之5		16	莊敬路21巷8號三樓之6	
17	莊敬路21巷8號三樓之7		18	莊敬路21巷8號三樓之8	
19	莊敬路21巷8號三樓之9		20	莊敬路21巷8號三樓之10	
21	莊敬路21巷8號三樓之11		22	莊敬路21巷8號三樓之12	
23	莊敬路21巷8號四樓		24	莊敬路21巷8號四樓之1	
25	莊敬路21巷8號四樓之2		26	莊敬路21巷8號四樓之3	
27	莊敬路21巷8號四樓之5		28	莊敬路21巷8號四樓之6	





新 舊 里 鄰 門 牌 對 照 表

RLRP04120

戶政所別：臺南市府東戶政事務所

調整日期：107年01月29日

行 政 區 劃	調整前	省市縣市：臺南市	鄉鎮市區：東 區	村里：東光里	鄰：034 鄰
	調整後	省市縣市：臺南市	鄉鎮市區：東 區	村里：東光里	鄰：025 鄰

序 號	調 整 之 街 路 門 牌	錯 誤 註 記	序 號	調 整 之 街 路 門 牌	錯 誤 註 記
29	莊敬路2 1巷8號四樓之7		30	莊敬路2 1巷8號四樓之8	
31	莊敬路2 1巷8號四樓之9		32	莊敬路2 1巷8號四樓之1 0	
33	莊敬路2 1巷8號四樓之1 1		34	莊敬路2 1巷8號四樓之1 2	
35	莊敬路2 1巷8號五樓		36	莊敬路2 1巷8號五樓之1	
37	莊敬路2 1巷8號五樓之2		38	莊敬路2 1巷8號五樓之3	
39	莊敬路2 1巷8號五樓之5		40	莊敬路2 1巷8號五樓之6	
41	莊敬路2 1巷8號五樓之7		42	莊敬路2 1巷8號五樓之8	
43	莊敬路2 1巷8號五樓之9		44	莊敬路2 1巷8號五樓之1 0	
45	莊敬路2 1巷8號五樓之1 1		46	莊敬路2 1巷8號五樓之1 2	
47	莊敬路2 1巷8號六樓		48	莊敬路2 1巷8號六樓之1	
49	莊敬路2 1巷8號六樓之2		50	莊敬路2 1巷8號六樓之3	
51	莊敬路2 1巷8號六樓之5		52	莊敬路2 1巷8號六樓之6	
53	莊敬路2 1巷8號六樓之7		54	莊敬路2 1巷8號六樓之8	
55	莊敬路2 1巷8號六樓之9		56	莊敬路2 1巷8號六樓之1 0	





新舊里鄰門牌對照表

RLRP04120

戶政所別：臺南市府東戶政事務所

調整日期：107年01月29日

行 政 區 劃	調整前	省市縣市：臺南市	鄉鎮市區：東 區	村里：東光里	鄰：034 鄰
	調整後	省市縣市：臺南市	鄉鎮市區：東 區	村里：東光里	鄰：025 鄰

序 號	調 整 之 街 路 門 牌	錯誤 註記	序 號	調 整 之 街 路 門 牌	錯誤 註記
57	莊敬路2 1巷8號六樓之1 1		58	莊敬路2 1巷8號六樓之1 2	
59	莊敬路2 1巷8號七樓		60	莊敬路2 1巷8號七樓之1	
61	莊敬路2 1巷8號七樓之2		62	莊敬路2 1巷8號七樓之3	
63	莊敬路2 1巷8號七樓之5		64	莊敬路2 1巷8號七樓之6	
65	莊敬路2 1巷8號七樓之7		66	莊敬路2 1巷8號七樓之8	
67	莊敬路2 1巷8號七樓之9		68	莊敬路2 1巷8號七樓之1 0	
69	莊敬路2 1巷8號七樓之1 1		70	莊敬路2 1巷8號七樓之1 2	
71	莊敬路2 1巷8號八樓之1		72	莊敬路2 1巷8號八樓之2	
73	莊敬路2 1巷8號八樓之3		74	莊敬路2 1巷8號八樓之5	
75	莊敬路2 1巷8號八樓之1 1		76	莊敬路2 1巷8號八樓之1 2	
77	莊敬路2 1巷8號九樓之2		78	莊敬路2 1巷8號九樓之3	
79	莊敬路2 1巷1 0號		80	莊敬路2 1巷1 2號	
81	莊敬路2 1巷1 4號		82	莊敬路2 1巷1 6號	
83	莊敬路2 1巷1 8號		84	莊敬路2 1巷2 0號	





新 舊 里 鄰 門 牌 對 照 表

RLRP04120

戶政所別：臺南市府東戶政事務所

調整日期：107年01月29日

行 政 區 劃	調整前	省市縣市：臺南市	鄉鎮市區：東 區	村里：東光里	鄰：034 鄰
	調整後	省市縣市：臺南市	鄉鎮市區：東 區	村里：東光里	鄰：025 鄰

序 號	調 整 之 街 路 門 牌	錯 誤 註 記	序 號	調 整 之 街 路 門 牌	錯 誤 註 記
85	莊敬路21巷22號		86	莊敬路23號	
87	莊敬路25號		88	莊敬路27號	
89	莊敬路29號		90	莊敬路31號	
91	莊敬路33號		92	莊敬路35號	
93	莊敬路37號				

臺南市府東戶政事務所





RLRP04120

戶政所別：臺南市府東戶政事務所

調整日期：107年01月29日

新舊里鄰門牌對照表

行 政 區 劃	調整前	省市縣市：臺南市	鄉鎮市區：東 區	村里：東光里	鄰：035 鄰
	調整後	省市縣市：臺南市	鄉鎮市區：東 區	村里：東光里	鄰：029 鄰

序號	調整之街路門牌	錯誤註記	序號	調整之街路門牌	錯誤註記
1	凱旋路30號		2	凱旋路32號	
3	凱旋路34號		4	凱旋路36號	
5	凱旋路38號		6	凱旋路42號	
7	凱旋路42號二樓		8	凱旋路42號二樓之1	
9	凱旋路42號二樓之2		10	凱旋路42號二樓之3	
11	凱旋路42號三樓		12	凱旋路42號三樓之1	
13	凱旋路42號三樓之2		14	凱旋路42號四樓	
15	凱旋路42號四樓之1		16	凱旋路42號四樓之2	
17	凱旋路42號五樓		18	凱旋路42號五樓之1	
19	凱旋路42號五樓之2		20	凱旋路42號六樓	
21	凱旋路42號六樓之1		22	凱旋路42號六樓之2	
23	凱旋路42號六樓之3		24	凱旋路42號七樓	
25	凱旋路42號七樓之1		26	凱旋路42號七樓之2	
27	凱旋路42號七樓之3		28	凱旋路42號八樓	





新舊里鄰門牌對照表

RLRP04120

戶政所別：臺南市府東戶政事務所

調整日期：107年01月29日

行 政 區 劃	調整前	省市縣市：臺南市	鄉鎮市區：東 區	村里：東光里	鄰：035 鄰
	調整後	省市縣市：臺南市	鄉鎮市區：東 區	村里：東光里	鄰：029 鄰

序 號	調 整 之 街 路 門 牌	錯誤 註記	序 號	調 整 之 街 路 門 牌	錯誤 註記
29	凱旋路42號八樓之1		30	凱旋路42號八樓之2	
31	凱旋路42號九樓		32	凱旋路42號九樓之1	
33	凱旋路42號九樓之2		34	凱旋路42號九樓之3	
35	凱旋路42號十樓		36	凱旋路42號十樓之1	
37	凱旋路42號十樓之2		38	凱旋路42號十樓之3	
39	凱旋路42號地下一層		40	凱旋路46號	
41	凱旋路48號		42	凱旋路48號地下一層	
43	莊敬路1號		44	莊敬路1號三樓	
45	莊敬路1號三樓之1		46	莊敬路1號三樓之2	
47	莊敬路1號三樓之3		48	莊敬路1號四樓	
49	莊敬路1號四樓之1		50	莊敬路1號四樓之2	
51	莊敬路1號四樓之3		52	莊敬路1號五樓	
53	莊敬路1號五樓之1		54	莊敬路1號五樓之2	
55	莊敬路1號五樓之3		56	莊敬路1號六樓	





新舊里鄰門牌對照表

RLRP04120

戶政所別：臺南市府東戶政事務所

調整日期：107年01月29日

行 政 區 劃	調整前	省市縣市：臺南市	鄉鎮市區：東 區	村里：東光里	鄰：035 鄰
	調整後	省市縣市：臺南市	鄉鎮市區：東 區	村里：東光里	鄰：029 鄰

序 號	調 整 之 街 路 門 牌	錯誤 註記	序 號	調 整 之 街 路 門 牌	錯誤 註記
57	莊敬路1號六樓之1		58	莊敬路1號六樓之2	
59	莊敬路1號七樓		60	莊敬路1號七樓之1	
61	莊敬路1號七樓之2		62	莊敬路1號七樓之3	
63	莊敬路1號八樓		64	莊敬路1號八樓之1	
65	莊敬路1號八樓之2		66	莊敬路1號八樓之3	
67	莊敬路1號九樓		68	莊敬路1號九樓之1	
69	莊敬路1號九樓之2		70	莊敬路1號九樓之3	
71	莊敬路3號		72	莊敬路5號	
73	莊敬路7號		74	莊敬路9號	
75	莊敬路9號三樓		76	莊敬路9號三樓之1	
77	莊敬路9號三樓之2		78	莊敬路9號三樓之3	
79	莊敬路9號四樓		80	莊敬路9號四樓之1	
81	莊敬路9號五樓		82	莊敬路9號五樓之1	
83	莊敬路9號五樓之2		84	莊敬路9號六樓	







新 舊 里 鄰 門 牌 對 照 表

RLRP04120

戶政所別：臺南市府東戶政事務所

調整日期：107年01月29日

行 政 區 劃	調整前	省市縣市：臺南市	鄉鎮市區：東 區	村里：東光里	鄰：035 鄰
	調整後	省市縣市：臺南市	鄉鎮市區：東 區	村里：東光里	鄰：029 鄰

序 號	調 整 之 街 路 門 牌	錯 誤 註 記	序 號	調 整 之 街 路 門 牌	錯 誤 註 記
85	莊敬路9號六樓之1		86	莊敬路9號六樓之2	
87	莊敬路9號七樓		88	莊敬路9號七樓之1	
89	莊敬路9號七樓之2		90	莊敬路9號八樓	
91	莊敬路9號八樓之1		92	莊敬路9號八樓之2	
93	莊敬路9號九樓		94	莊敬路9號九樓之1	
95	莊敬路11號		96	莊敬路13號	
97	莊敬路15號		98	莊敬路17號	
99	莊敬路19號				

臺南市府東戶政事務所





RLRP04120

戶政所別：臺南市府東戶政事務所

調整日期：107年01月29日

新舊里鄰門牌對照表

行 政 區 劃	調整前	省市縣市：臺南市	鄉鎮市區：東 區	村里：新東里	鄰：001 鄰
	調整後	省市縣市：臺南市	鄉鎮市區：東 區	村里：新東里	鄰：011 鄰

序 號	調 整 之 街 路 門 牌	錯誤 註記	序 號	調 整 之 街 路 門 牌	錯誤 註記
1	東門路二段167巷2號		2	東門路二段167巷4號	
3	東門路二段167巷6弄1號		4	東門路二段167巷6弄2號	
5	東門路二段167巷6弄2之1號		6	東門路二段167巷6弄3號	
7	東門路二段167巷6弄5號		8	東門路二段167巷6弄6號	
9	東門路二段167巷6弄7號		10	東門路二段167巷8號	
11	東門路二段167巷16弄1號		12	東門路二段167巷16弄2號	
13	東門路二段167巷16弄3號		14	東門路二段167巷16弄5號	
15	東門路二段167巷16弄6號		16	東門路二段167巷16弄7號	
17	東門路二段167巷16弄8號		18	東門路二段167巷16弄9號	
19	東門路二段167巷16弄10號		20	東門路二段167巷16弄11號	
21	東門路二段167巷16弄12號		22	東門路二段167巷16弄13號	
23	東門路二段167巷16弄15號		24	東門路二段167巷16弄17號	
25	東門路二段167巷16弄18號		26	東門路二段167巷16弄19號	
27	東門路二段167巷16弄20號		28	東門路二段167巷16弄21號	





新舊里鄰門牌對照表

RLRP04120

戶政所別：臺南市府東戶政事務所

調整日期：107年01月29日

行政區劃	調整前	省市縣市：臺南市	鄉鎮市區：東區	村里：新東里	鄰：001鄰
	調整後	省市縣市：臺南市	鄉鎮市區：東區	村里：新東里	鄰：011鄰

序號	調整之街路門牌	錯誤註記	序號	調整之街路門牌	錯誤註記
29	東門路二段167巷16弄22號		30	東門路二段167巷16弄26號	
31	東門路二段167巷16弄28號				

臺南市府東戶政事務所





RLRP04120

戶政所別：臺南市府東戶政事務所

調整日期：107年01月29日

新舊里鄰門牌對照表

行 政 區 劃	調整前	省市縣市：臺南市	鄉鎮市區：東 區	村里：新東里	鄰：003 鄰
	調整後	省市縣市：臺南市	鄉鎮市區：東 區	村里：新東里	鄰：009 鄰

序 號	調 整 之 街 路 門 牌	錯誤 註記	序 號	調 整 之 街 路 門 牌	錯誤 註記
1	裕農路43巷29弄1號		2	裕農路43巷29弄1號二樓	
3	裕農路43巷29弄1號三樓		4	裕農路43巷29弄1號三樓之1	
5	裕農路43巷29弄1號三樓之2		6	裕農路43巷29弄1號四樓	
7	裕農路43巷29弄1號四樓之1		8	裕農路43巷29弄1號四樓之2	
9	裕農路43巷29弄1號五樓		10	裕農路43巷29弄1號五樓之1	
11	裕農路43巷29弄1號五樓之2		12	裕農路43巷29弄1號六樓	
13	裕農路43巷29弄1號六樓之1		14	裕農路43巷29弄1號六樓之2	
15	裕農路43巷29弄1號七樓		16	裕農路43巷29弄3號	
17	裕農路43巷29弄3號二樓		18	裕農路43巷29弄3號三樓	
19	裕農路43巷29弄3號三樓之1		20	裕農路43巷29弄3號三樓之2	
21	裕農路43巷29弄3號四樓		22	裕農路43巷29弄3號四樓之1	
23	裕農路43巷29弄3號四樓之2		24	裕農路43巷29弄3號五樓	
25	裕農路43巷29弄3號五樓之1		26	裕農路43巷29弄3號五樓之2	
27	裕農路43巷29弄3號六樓		28	裕農路43巷29弄3號六樓之1	





新舊里鄰門牌對照表

RLRP04120

戶政所別：臺南市府東戶政事務所

調整日期：107年01月29日

行 區	政 劃	調整前	省市縣市：臺南市	鄉鎮市區：東 區	村里：新東里	鄰：003 鄰
		調整後	省市縣市：臺南市	鄉鎮市區：東 區	村里：新東里	鄰：009 鄰

序 號	調 整 之 街 路 門 牌	錯誤 註記	序 號	調 整 之 街 路 門 牌	錯誤 註記
29	裕農路43巷29弄5號		30	裕農路43巷29弄5號二樓	
31	裕農路43巷29弄5號二樓之1		32	裕農路43巷29弄7號	
33	裕農路43巷29弄9號		34	裕農路43巷29弄9號二樓	
35	裕農路43巷29弄9號二樓之1		36	裕農路43巷29弄9號二樓之2	
37	裕農路43巷29弄9號三樓		38	裕農路43巷29弄9號三樓之1	
39	裕農路43巷29弄9號三樓之2		40	裕農路43巷29弄9號四樓	
41	裕農路43巷29弄9號四樓之1		42	裕農路43巷29弄9號四樓之2	
43	裕農路43巷29弄9號五樓		44	裕農路43巷29弄9號五樓之1	
45	裕農路43巷29弄9號五樓之2		46	裕農路43巷29弄9號六樓	
47	裕農路43巷29弄9號六樓之1		48	裕農路43巷29弄11號	
49	裕農路43巷29弄13號		50	裕農路43巷29弄15號	
51	裕農路43巷29弄15號二樓		52	裕農路43巷29弄15號二樓之1	
53	裕農路43巷29弄15號二樓之2		54	裕農路43巷29弄15號三樓	
55	裕農路43巷29弄15號三樓之1		56	裕農路43巷29弄15號三樓之2	





RLRP04120

戶政所別：臺南市府東戶政事務所

調整日期：107年01月29日

新舊里鄰門牌對照表

行 政 區 劃	調整前	省市縣市：臺南市	鄉鎮市區：東 區	村里：新東里	鄰：003 鄰
	調整後	省市縣市：臺南市	鄉鎮市區：東 區	村里：新東里	鄰：009 鄰

序 號	調 整 之 街 路 門 牌	錯誤 註記	序 號	調 整 之 街 路 門 牌	錯誤 註記
57	裕農路43巷29弄15號四樓		58	裕農路43巷29弄15號四樓之1	
59	裕農路43巷29弄15號四樓之2		60	裕農路43巷29弄15號五樓	
61	裕農路43巷29弄15號五樓之1		62	裕農路43巷29弄15號五樓之2	
63	裕農路43巷29弄15號六樓		64	裕農路43巷29弄15號六樓之1	
65	裕農路43巷29弄17號		66	裕農路43巷29弄19號	
67	裕農路43巷29弄21號		68	裕農路43巷29弄21號二樓	
69	裕農路43巷29弄21號三樓		70	裕農路43巷29弄21號三樓之1	
71	裕農路43巷29弄21號三樓之2		72	裕農路43巷29弄21號四樓	
73	裕農路43巷29弄21號四樓之1		74	裕農路43巷29弄21號四樓之2	
75	裕農路43巷29弄21號五樓		76	裕農路43巷29弄21號五樓之1	
77	裕農路43巷29弄21號五樓之2		78	裕農路43巷29弄23號	
79	裕農路43巷29弄23號二樓		80	裕農路43巷29弄23號二樓之1	
81	裕農路43巷29弄25號		82	裕農路43巷29弄25號地下層	





新舊里鄰門牌對照表

RLRP04120

戶政所別：臺南市府東戶政事務所

調整日期：107年01月29日

行 政 區 劃	調整前	省市縣市：臺南市	鄉鎮市區：東 區	村里：新東里	鄰：004 鄰
	調整後	省市縣市：臺南市	鄉鎮市區：東 區	村里：新東里	鄰：002 鄰

序 號	調 整 之 街 路 門 牌	錯誤 註記	序 號	調 整 之 街 路 門 牌	錯誤 註記
1	林森路二段8號		2	林森路二段10號	
3	林森路二段12號		4	林森路二段14號	
5	林森路二段16號		6	林森路二段18號	
7	林森路二段24號		8	林森路二段26號	
9	林森路二段28號		10	林森路二段30號	
11	林森路二段32號		12	林森路二段34號	
13	林森路二段34之6號		14	林森路二段38號	
15	林森路二段46號		16	林森路二段48號	
17	林森路二段50號		18	林森路二段78號	
19	林森路二段80號		20	林森路二段82號	
21	林森路二段84號		22	林森路二段86號	
23	衛國街98號		24	衛國街100號	
25	衛國街102號		26	衛國街104號	
27	衛國街106巷2號		28	衛國街106巷4號	





新舊里鄰門牌對照表

RLRP04120

戶政所別：臺南市府東戶政事務所

調整日期：107年01月29日

行 政 區 劃	調整前	省市縣市：臺南市	鄉鎮市區：東 區	村里：新東里	鄰：004 鄰
	調整後	省市縣市：臺南市	鄉鎮市區：東 區	村里：新東里	鄰：002 鄰

序 號	調 整 之 街 路 門 牌	錯誤 註記	序 號	調 整 之 街 路 門 牌	錯誤 註記
29	衛國街106巷6號		30	衛國街106巷8號	
31	衛國街106巷10號		32	衛國街106巷12號	
33	衛國街106巷14號		34	衛國街106巷16號	
35	衛國街106巷20號		36	衛國街106巷24號	
37	衛國街106巷26號		38	衛國街106巷28號	
39	衛國街106巷30號		40	衛國街106巷32號	
41	衛國街106巷34號		42	衛國街106巷36號	
43	衛國街106巷38號		44	衛國街106巷40號	
45	衛國街106巷42號		46	衛國街106巷42號之1	

臺南市府東戶政事務所







新 舊 里 鄰 門 牌 對 照 表

RLRP04120

戶政所別：臺南市府東戶政事務所

調整日期：107年01月29日

行 區	政 劃	調整前	省市縣市：臺南市	鄉鎮市區：東 區	村里：新東里	鄰：004 鄰
		調整後	省市縣市：臺南市	鄉鎮市區：東 區	村里：新東里	鄰：006 鄰

序 號	調 整 之 街 路 門 牌	錯 誤 註 記	序 號	調 整 之 街 路 門 牌	錯 誤 註 記
1	衛國街106巷1號		2	衛國街106巷3號	
3	衛國街106巷7號		4	衛國街106巷9號	
5	衛國街106巷11號		6	衛國街106巷13號	
7	衛國街106巷19號		8	衛國街106巷21號	
9	衛國街106巷23號		10	衛國街106巷25號	
11	衛國街106巷27號		12	衛國街106巷33號	
13	衛國街106巷35號		14	衛國街106巷37號	
15	衛國街106巷39號		16	衛國街106巷41號	
17	衛國街106巷43號				

臺南市府東戶政事務所





新 舊 里 鄰 門 牌 對 照 表

RLRP04120

戶政所別：臺南市府東戶政事務所

調整日期：107年01月29日

行 區	政 劃	調整前	省市縣市：臺南市	鄉鎮市區：東 區	村里：新東里	鄰：005 鄰
		調整後	省市縣市：臺南市	鄉鎮市區：東 區	村里：新東里	鄰：006 鄰

序 號	調 整 之 街 路 門 牌	錯 誤 註 記	序 號	調 整 之 街 路 門 牌	錯 誤 註 記
1	衛國街106巷5弄1號		2	衛國街106巷5弄3號	
3	衛國街106巷5弄5號		4	衛國街106巷5弄7號	
5	衛國街106巷5弄9號		6	衛國街106巷5弄11號	
7	衛國街106巷5弄13號		8	衛國街106巷5弄15號	
9	衛國街106巷5弄17號		10	衛國街106巷5弄19號	
11	衛國街106巷5弄21號		12	衛國街106巷5弄23號	
13	衛國街106巷5弄25號		14	衛國街106巷5弄25號之1	
15	衛國街106巷5弄27號		16	衛國街106巷5弄29號	
17	衛國街106巷5弄31號		18	衛國街106巷5弄33號	
19	衛國街106巷5弄35號		20	衛國街106巷5弄43號	
21	衛國街106巷5弄45號		22	衛國街106巷5弄47號	
23	衛國街106巷5弄53號		24	衛國街106巷5弄55號	
25	衛國街106巷5弄57號		26	衛國街106巷5弄59號	
27	衛國街106巷5弄61號		28	衛國街106巷5弄63號	

臺南市府東戶政事務所





新舊里鄰門牌對照表

RLRP04120

戶政所別：臺南市府東戶政事務所

調整日期：107年01月29日

行 區	政 劃	調整前	省市縣市：臺南市	鄉鎮市區：東 區	村里：新東里	鄰：008 鄰
		調整後	省市縣市：臺南市	鄉鎮市區：東 區	村里：新東里	鄰：007 鄰

序 號	調 整 之 街 路 門 牌	錯誤 註記	序 號	調 整 之 街 路 門 牌	錯誤 註記
1	衛國街106巷17弄2號		2	衛國街106巷17弄4號	
3	衛國街106巷17弄6號		4	衛國街106巷17弄8號	
5	衛國街106巷17弄10號		6	衛國街106巷17弄12號	
7	衛國街106巷17弄12之1號		8	衛國街106巷17弄16號	
9	衛國街106巷17弄18號		10	衛國街106巷17弄20號	
11	衛國街106巷17弄22號		12	衛國街106巷17弄24號	
13	衛國街106巷17弄26號		14	衛國街106巷17弄28號	
15	衛國街106巷17弄30號		16	衛國街106巷17弄32號	
17	衛國街106巷17弄34號		18	衛國街106巷17弄34號之1	
19	衛國街106巷17弄36號		20	衛國街106巷17弄36號之1	
21	衛國街106巷17弄38號		22	衛國街106巷17弄38號之1	
23	衛國街106巷17弄40號		24	衛國街106巷17弄42號	
25	衛國街106巷17弄42之1號		26	衛國街106巷17弄46號	
27	衛國街106巷17弄48號		28	衛國街106巷17弄50號	





新舊里鄰門牌對照表

RLRP04120

戶政所別：臺南市府東戶政事務所

調整日期：107年01月29日

行 區	政 劃	調整前	省市縣市：臺南市	鄉鎮市區：東 區	村里：新東里	鄰：008 鄰
		調整後	省市縣市：臺南市	鄉鎮市區：東 區	村里：新東里	鄰：007 鄰

序 號	調 整 之 街 路 門 牌	錯 誤 註 記	序 號	調 整 之 街 路 門 牌	錯 誤 註 記
29	衛國街106巷17弄52號		30	衛國街106巷17弄54號	
31	衛國街106巷17弄56號		32	衛國街106巷17弄58號	
33	衛國街106巷17弄60號		34	衛國街106巷17弄62號	
35	衛國街106巷17弄64號		36	衛國街106巷17弄66號	

臺南市府東戶政事務所





新舊里鄰門牌對照表

RLRP04120

戶政所別：臺南市府東戶政事務所

調整日期：107年01月29日

行	政	調整前	省市縣市：臺南市	鄉鎮市區：東區	村里：新東里	鄰：011鄰
區	劃	調整後	省市縣市：臺南市	鄉鎮市區：東區	村里：新東里	鄰：010鄰

序號	調整之街路門牌	錯誤註記	序號	調整之街路門牌	錯誤註記
1	裕農路19巷32弄1號		2	裕農路19巷32弄2號	
3	裕農路19巷32弄3號		4	裕農路19巷32弄4號	
5	裕農路19巷32弄5號		6	裕農路19巷32弄6號	
7	裕農路19巷32弄7號		8	裕農路19巷32弄8號	
9	裕農路19巷32弄9號		10	裕農路19巷32弄10號	
11	裕農路19巷32弄11號		12	裕農路19巷32弄12號	
13	裕農路19巷32弄13號		14	裕農路19巷32弄14號	
15	裕農路19巷32弄15號		16	裕農路19巷32弄16號	
17	裕農路19巷32弄17號		18	裕農路19巷32弄18號	

臺南市府東戶政事務所





RLRP04120

戶政所別：臺南市府東戶政事務所

調整日期：107年01月29日

新舊里鄰門牌對照表

行 政 區 劃	調整前	省市縣市：臺南市	鄉鎮市區：東 區	村里：新東里	鄰：012 鄰
	調整後	省市縣市：臺南市	鄉鎮市區：東 區	村里：新東里	鄰：011 鄰

序 號	調 整 之 街 路 門 牌	錯誤 註記	序 號	調 整 之 街 路 門 牌	錯誤 註記
1	裕農路19巷1號		2	裕農路19巷2號	
3	裕農路19巷3號		4	裕農路19巷4號	
5	裕農路19巷6號		6	裕農路19巷7號	
7	裕農路19巷8號		8	裕農路19巷9號	
9	裕農路19巷10號		10	裕農路19巷11號	
11	裕農路19巷12號		12	裕農路19巷13號	
13	裕農路19巷14號		14	裕農路19巷15號	
15	裕農路19巷16號		16	裕農路19巷17弄1號	
17	裕農路19巷17弄2號		18	裕農路19巷17弄3號	
19	裕農路19巷17弄4號		20	裕農路19巷17弄5號	
21	裕農路19巷17弄6號		22	裕農路19巷17弄7號	
23	裕農路19巷17弄8號		24	裕農路19巷18號	
25	裕農路19巷19號		26	裕農路19巷20號	
27	裕農路19巷21號		28	裕農路19巷22號	





新舊里鄰門牌對照表

RLRP04120

戶政所別：臺南市府東戶政事務所

調整日期：107年01月29日

行政區劃	調整前	省市縣市：臺南市	鄉鎮市區：東區	村里：新東里	鄰：012鄰
	調整後	省市縣市：臺南市	鄉鎮市區：東區	村里：新東里	鄰：011鄰

序號	調整之街路門牌	錯誤註記	序號	調整之街路門牌	錯誤註記
29	裕農路19巷24號		30	裕農路19巷26號	
31	裕農路19巷28號				

臺南市府東戶政事務所





新舊里鄰門牌對照表

RLRP04120

戶政所別：臺南市府東戶政事務所

調整日期：107年01月29日

行 區	政 劃	調整前	省市縣市：臺南市	鄉鎮市區：東 區	村里：新東里	鄰：014 鄰
		調整後	省市縣市：臺南市	鄉鎮市區：東 區	村里：新東里	鄰：008 鄰

序 號	調 整 之 街 路 門 牌	錯誤 註記	序 號	調 整 之 街 路 門 牌	錯誤 註記
1	裕豐街117號		2	裕豐街119號	
3	裕豐街121號		4	裕豐街123號	
5	裕豐街125號		6	裕豐街127號	
7	裕豐街129號		8	裕豐街131號	

臺南市府東戶政事務所







新舊里鄰門牌對照表

RLRP04120

戶政所別：臺南市府東戶政事務所

調整日期：107年01月29日

行 區	政 劃	調整前	省市縣市：臺南市	鄉鎮市區：東 區	村里：新東里	鄰：015 鄰
		調整後	省市縣市：臺南市	鄉鎮市區：東 區	村里：新東里	鄰：008 鄰

序 號	調 整 之 街 路 門 牌	錯誤 註記	序 號	調 整 之 街 路 門 牌	錯誤 註記
1	裕豐街135號		2	裕豐街135號之1	
3	裕豐街137號		4	裕豐街141號	
5	裕豐街143號		6	裕豐街145號	

臺南市府東戶政事務所





新舊里鄰門牌對照表

RLRP04120

戶政所別：臺南市府東戶政事務所

調整日期：107年01月29日

行 政 區 劃	調整前	省市縣市：臺南市	鄉鎮市區：東 區	村里：新東里	鄰：015 鄰
	調整後	省市縣市：臺南市	鄉鎮市區：東 區	村里：新東里	鄰：014 鄰

序號	調整之街路門牌	錯誤註記	序號	調整之街路門牌	錯誤註記
1	裕豐街133巷1號		2	裕豐街133巷2號	
3	裕豐街133巷3號		4	裕豐街133巷4號	
5	裕豐街133巷5號		6	裕豐街133巷6號	
7	裕豐街133巷7號		8	裕豐街133巷8號	
9	裕豐街133巷9號		10	裕豐街133巷10號	
11	裕豐街133巷11號		12	裕豐街133巷12號	
13	裕豐街133巷13號		14	裕豐街133巷14號	
15	裕豐街133巷15號		16	裕豐街133巷16號	
17	裕豐街133巷17號		18	裕豐街133巷18號	
19	裕豐街133巷19號		20	裕豐街133巷20號	
21	裕豐街133巷21號		22	裕豐街133巷22號	
23	裕豐街133巷23號		24	裕豐街133巷24號	
25	裕豐街133巷25號		26	裕豐街133巷25之1號	
27	裕豐街133巷25之2號		28	裕豐街133巷25之3號	

臺南市府東戶政事務所





新舊里鄰門牌對照表

RLRP04120

戶政所別：臺南市府東戶政事務所

調整日期：107年01月29日

行政區	調整前	省市縣市：臺南市	鄉鎮市區：東區	村里：新東里	鄰：015鄰
	調整後	省市縣市：臺南市	鄉鎮市區：東區	村里：新東里	鄰：014鄰

序號	調整之街路門牌	錯誤註記	序號	調整之街路門牌	錯誤註記
29	裕豐街133巷26號		30	裕豐街133巷27號	
31	裕豐街133巷28號		32	裕豐街133巷29號	
33	裕豐街133巷30號		34	裕豐街133巷31號	
35	裕豐街133巷32號		36	裕豐街133巷33號	
37	裕豐街133巷34號		38	裕豐街133巷35號	
39	裕豐街133巷36號		40	裕豐街133巷37號	
41	裕豐街133巷38號		42	裕豐街133巷40號	
43	裕豐街133巷42號		44	裕豐街133巷44號	
45	裕豐街133巷46號		46	裕豐街133巷48號	

臺南市府東戶政事務所





新舊里鄰門牌對照表

RLRP04120

戶政所別：臺南市府東戶政事務所

調整日期：107年01月29日

行 政 區 劃	調整前	省市縣市：臺南市	鄉鎮市區：東 區	村里：新東里	鄰：016 鄰
	調整後	省市縣市：臺南市	鄉鎮市區：東 區	村里：新東里	鄰：015 鄰

序 號	調 整 之 街 路 門 牌	錯誤 註記	序 號	調 整 之 街 路 門 牌	錯誤 註記
1	裕豐街147巷1號		2	裕豐街147巷2號	
3	裕豐街147巷3號		4	裕豐街147巷4號	
5	裕豐街147巷5號		6	裕豐街147巷6號	
7	裕豐街147巷7號		8	裕豐街147巷8號	
9	裕豐街147巷9號		10	裕豐街147巷10號	
11	裕豐街147巷11號		12	裕豐街147巷12號	
13	裕豐街147巷14號		14	裕豐街147巷15號	
15	裕豐街147巷17號		16	裕豐街147巷19號	
17	裕豐街147巷20號		18	裕豐街147巷21號	
19	裕豐街147巷22號		20	裕豐街147巷23號	
21	裕豐街147巷24號		22	裕豐街147巷25號	
23	裕豐街147巷26號		24	裕豐街147巷27號	
25	裕豐街147巷28號		26	裕豐街147巷29號	
27	裕豐街147巷30號		28	裕豐街147巷31號	

臺南市府東戶政事務所





新舊里鄰門牌對照表

RLRP04120

戶政所別：臺南市府東戶政事務所

調整日期：107年01月29日

行 政 區 劃	調整前	省市縣市：臺南市	鄉鎮市區：東 區	村里：新東里	鄰：016 鄰
	調整後	省市縣市：臺南市	鄉鎮市區：東 區	村里：新東里	鄰：015 鄰

序 號	調 整 之 街 路 門 牌	錯誤 註記	序 號	調 整 之 街 路 門 牌	錯誤 註記
29	裕豐街147巷32號		30	裕豐街147巷33號	
31	裕豐街147巷35號		32	裕豐街147巷37號	
33	裕豐街147巷39號		34	裕豐街147巷41號	
35	裕豐街147巷43號		36	裕豐街147巷44號	
37	裕豐街147巷45號		38	裕豐街147巷46號	
39	裕豐街147巷47號		40	裕豐街147巷48號	
41	裕豐街147巷49號		42	裕豐街147巷50號	
43	裕豐街147巷51號		44	裕豐街147巷52號	
45	裕豐街147巷53號		46	裕豐街147巷54號	
47	裕豐街147巷55號		48	裕豐街147巷56號	
49	裕豐街147巷58號				

臺南市府東戶政事務所





新舊里鄰門牌對照表

RLRP04120

戶政所別：臺南市府東戶政事務所

調整日期：107年01月29日

行 政 區 劃	調整前	省市縣市：臺南市	鄉鎮市區：東 區	村里：新東里	鄰：017 鄰
	調整後	省市縣市：臺南市	鄉鎮市區：東 區	村里：新東里	鄰：012 鄰

序號	調整之街路門牌	錯誤註記	序號	調整之街路門牌	錯誤註記
1	裕豐街155號		2	裕豐街157號	
3	裕豐街159號		4	裕豐街161巷1號	
5	裕豐街161巷2號		6	裕豐街161巷3號	
7	裕豐街161巷4號		8	裕豐街161巷5號	
9	裕豐街161巷6號		10	裕豐街161巷7號	
11	裕豐街161巷8號		12	裕豐街161巷9號	
13	裕豐街161巷10號		14	裕豐街161巷11號	
15	裕豐街161巷12號		16	裕豐街161巷13號	
17	裕豐街161巷14號		18	裕豐街161巷15號	
19	裕豐街161巷16號		20	裕豐街161巷18號	
21	裕豐街161巷19號		22	裕豐街161巷20號	
23	裕豐街161巷20號二樓		24	裕豐街161巷20號三樓	
25	裕豐街161巷20號四樓		26	裕豐街161巷20號五樓	
27	裕豐街161巷21號		28	裕豐街163巷2號	

臺南市府東戶政事務所





RLRP04120

戶政所別：臺南市府東戶政事務所

調整日期：107年01月29日

### 新舊里鄰門牌對照表

行 政 區 劃	調整前	省市縣市：臺南市	鄉鎮市區：東 區	村里：新東里	鄰：017 鄰
	調整後	省市縣市：臺南市	鄉鎮市區：東 區	村里：新東里	鄰：012 鄰

序 號	調 整 之 街 路 門 牌	錯誤 註記	序 號	調 整 之 街 路 門 牌	錯誤 註記
29	裕豐街163巷4號		30	裕豐街163巷6號	
31	裕豐街163巷8號		32	裕豐街163巷10號	
33	裕豐街163巷12號		34	裕豐街163巷14號	
35	裕豐街163巷16號		36	裕豐街163巷18號	
37	裕豐街163巷20號		38	裕豐街163巷22號	
39	裕豐街163巷24號		40	裕豐街163巷26號	
41	裕豐街163巷28號		42	裕豐街163巷30號	
43	裕豐街163巷32號		44	裕豐街163巷34號	
45	裕豐街163巷36號		46	裕豐街163巷42號	
47	裕豐街163巷42之1號		48	裕豐街163巷46號	
49	裕豐街163巷48號		50	裕豐街163巷50號	
51	裕豐街163巷52號		52	裕豐街163巷54號	
53	裕豐街165號		54	裕豐街167號	
55	裕豐街169號		56	裕豐街175號	

臺南市府東戶政事務所





新舊里鄰門牌對照表

RLRP04120

戶政所別：臺南市府東戶政事務所

調整日期：107年01月29日

行 區	政 劃	調整前	省市縣市：臺南市	鄉鎮市區：東 區	村里：新東里	鄰：017 鄰
		調整後	省市縣市：臺南市	鄉鎮市區：東 區	村里：新東里	鄰：012 鄰

序 號	調 整 之 街 路 門 牌	錯誤 註記	序 號	調 整 之 街 路 門 牌	錯誤 註記
57	裕豐街181號		58	裕豐街183號	

臺南市府東戶政事務所







新舊里鄰門牌對照表

RLRP04120

戶政所別：臺南市府東戶政事務所

調整日期：107年01月29日

行 政 區	調 整 前	省市縣市：臺南市	鄉鎮市區：東 區	村里：新東里	鄰：018 鄰
	調 整 後	省市縣市：臺南市	鄉鎮市區：東 區	村里：新東里	鄰：012 鄰

序 號	調 整 之 街 路 門 牌	錯誤 註記	序 號	調 整 之 街 路 門 牌	錯誤 註記
1	裕豐街185巷1號		2	裕豐街185巷3號	
3	裕豐街185巷5號		4	裕豐街185巷7弄1號	
5	裕豐街185巷7弄2號		6	裕豐街185巷7弄3號	
7	裕豐街185巷7弄4號		8	裕豐街185巷7弄5號	
9	裕豐街185巷7弄6號		10	裕豐街185巷7弄7號	
11	裕豐街185巷7弄8號		12	裕豐街185巷7弄9號	
13	裕豐街185巷7弄10號		14	裕豐街185巷7弄11號	
15	裕豐街185巷7弄12號		16	裕豐街185巷7弄13號	
17	裕豐街185巷7弄14號		18	裕豐街185巷9號	
19	裕豐街185巷11號		20	裕豐街185巷13號	
21	裕豐街185巷15號		22	裕豐街185巷17弄1號	
23	裕豐街185巷17弄2號		24	裕豐街185巷17弄3號	
25	裕豐街185巷17弄4號		26	裕豐街185巷17弄5號	
27	裕豐街185巷17弄6號		28	裕豐街185巷17弄7號	





新舊里鄰門牌對照表

RLRP04120

戶政所別：臺南市府東戶政事務所

調整日期：107年01月29日

行 區	政 劃	調整前	省市縣市：臺南市	鄉鎮市區：東 區	村里：新東里	鄰：018 鄰
		調整後	省市縣市：臺南市	鄉鎮市區：東 區	村里：新東里	鄰：012 鄰

序 號	調 整 之 街 路 門 牌	錯 誤 註 記	序 號	調 整 之 街 路 門 牌	錯 誤 註 記
29	裕豐街185巷17弄8號		30	裕豐街185巷17弄9號	
31	裕豐街185巷17弄10號		32	裕豐街185巷17弄11號	
33	裕豐街185巷17弄12號		34	裕豐街185巷17弄13號	
35	裕豐街185巷17弄14號				

臺南市府東戶政事務所





新 舊 里 鄰 門 牌 對 照 表

RLRP04120

戶政所別：臺南市府東戶政事務所

調整日期：107年01月29日

行 政 區 劃	調整前	省市縣市：臺南市	鄉鎮市區：東 區	村里：新東里	鄰：019 鄰
	調整後	省市縣市：臺南市	鄉鎮市區：東 區	村里：新東里	鄰：012 鄰

序 號	調 整 之 街 路 門 牌	錯 誤 註 記	序 號	調 整 之 街 路 門 牌	錯 誤 註 記
1	裕豐街185巷19號		2	裕豐街185巷21號	
3	裕豐街185巷23號		4	裕豐街185巷25號	
5	裕豐街185巷27號		6	裕豐街185巷29號	
7	裕豐街185巷31號		8	裕豐街185巷33號	
9	裕豐街185巷35號		10	裕豐街185巷37號	
11	裕豐街185巷39號		12	裕豐街185巷41號	
13	裕豐街185巷43號		14	裕豐街185巷45號	
15	裕豐街185巷47號		16	裕豐街185巷49號	
17	裕豐街185巷51號		18	裕豐街185巷53號	
19	裕豐街185巷55號		20	裕豐街185巷57號	
21	裕豐街185巷59號		22	裕豐街185巷61號	
23	裕豐街185巷63號		24	裕豐街185巷65號	
25	裕豐街185巷67號				

臺南市府東戶政事務所





RLRP04120

戶政所別：臺南市府東戶政事務所

調整日期：107年01月29日

新舊里鄰門牌對照表

行政區	調整前	省市縣市：臺南市	鄉鎮市區：東區	村里：新東里	鄰：020鄰
	調整後	省市縣市：臺南市	鄉鎮市區：東區	村里：新東里	鄰：015鄰

序號	調整之街路門牌	錯誤註記	序號	調整之街路門牌	錯誤註記
1	裕豐街163巷23號		2	裕豐街163巷3號	
3	裕豐街163巷5號		4	裕豐街163巷7號	
5	裕豐街163巷7號二樓之1		6	裕豐街163巷7號二樓之2	
7	裕豐街163巷7號二樓之3		8	裕豐街163巷7號二樓之4	
9	裕豐街163巷7號二樓之5		10	裕豐街163巷7號二樓之6	
11	裕豐街163巷7號二樓之7		12	裕豐街163巷7號二樓之8	
13	裕豐街163巷7號三樓之1		14	裕豐街163巷7號三樓之2	
15	裕豐街163巷7號三樓之3		16	裕豐街163巷7號三樓之4	
17	裕豐街163巷7號三樓之5		18	裕豐街163巷7號三樓之6	
19	裕豐街163巷7號三樓之7		20	裕豐街163巷7號四樓之1	
21	裕豐街163巷7號四樓之2		22	裕豐街163巷7號四樓之3	
23	裕豐街163巷7號四樓之4		24	裕豐街163巷7號四樓之5	
25	裕豐街163巷7號四樓之6		26	裕豐街163巷7號四樓之7	
27	裕豐街163巷7號五樓之1		28	裕豐街163巷7號五樓之2	





新舊里鄰門牌對照表

RLRP04120

戶政所別：臺南市府東戶政事務所

調整日期：107年01月29日

行 區	政 劃	調整前	省市縣市：臺南市	鄉鎮市區：東 區	村里：新東里	鄰：020 鄰
		調整後	省市縣市：臺南市	鄉鎮市區：東 區	村里：新東里	鄰：015 鄰

序 號	調 整 之 街 路 門 牌	錯 誤 註 記	序 號	調 整 之 街 路 門 牌	錯 誤 註 記
29	裕豐街163巷7號五樓之3		30	裕豐街163巷7號五樓之4	
31	裕豐街163巷7號五樓之5		32	裕豐街163巷7號五樓之6	
33	裕豐街163巷7號五樓之7		34	裕豐街163巷9號	
35	裕豐街163巷11號		36	裕豐街163巷13號	
37	裕豐街163巷15號				

臺南市府東戶政事務所





新舊里鄰門牌對照表


RLRP04120

戶政所別：臺南市府東戶政事務所

調整日期：107年01月29日

行 政 區 劃	調整前	省市縣市：臺南市	鄉鎮市區：東 區	村里：新東里	鄰：021 鄰
	調整後	省市縣市：臺南市	鄉鎮市區：東 區	村里：新東里	鄰：015 鄰

序 號	調 整 之 街 路 門 牌	錯誤 註記	序 號	調 整 之 街 路 門 牌	錯誤 註記
1	裕豐街163巷17號		2	裕豐街163巷19號	
3	裕豐街163巷21號		4	裕豐街163巷23號	
5	裕豐街163巷25號		6	裕豐街163巷27號	
7	裕豐街163巷29號		8	裕豐街163巷31號	
9	裕豐街163巷33號		10	裕豐街163巷35號	
11	裕豐街163巷37號		12	裕豐街163巷39號	
13	裕豐街163巷41號		14	裕豐街163巷43號	
15	裕豐街163巷45號		16	裕豐街163巷47號	
17	裕豐街163巷49號		18	裕豐街163巷51號	
19	裕豐街163巷53號		20	裕豐街163巷55號	
21	裕豐街163巷57號		22	裕豐街163巷59號	
23	裕豐街163巷61號		24	裕豐街163巷63號	
25	裕豐街163巷65號		26	裕豐街163巷67號	





新舊里鄰門牌對照表

RLRP04120

戶政所別：臺南市府東戶政事務所

調整日期：107年01月29日

行 政 區 劃	調整前	省市縣市：臺南市	鄉鎮市區：東 區	村里：新東里	鄰：022 鄰
	調整後	省市縣市：臺南市	鄉鎮市區：東 區	村里：新東里	鄰：005 鄰

序 號	調 整 之 街 路 門 牌	錯誤 註記	序 號	調 整 之 街 路 門 牌	錯誤 註記
1	裕農路43巷1號		2	裕農路43巷1號二樓	
3	裕農路43巷1號三樓		4	裕農路43巷1號四樓	
5	裕農路43巷1號五樓		6	裕農路43巷1號地下層	
7	裕農路43巷2號		8	裕農路43巷3號	
9	裕農路43巷3號四樓		10	裕農路43巷3號五樓	
11	裕農路43巷4號		12	裕農路43巷5號	
13	裕農路43巷7號		14	裕農路43巷8號	
15	裕農路43巷9號		16	裕農路43巷10號	
17	裕農路43巷11號		18	裕農路43巷12號	
19	裕農路43巷13號		20	裕農路43巷14號	
21	裕農路43巷15號		22	裕農路43巷16號	
23	裕農路43巷17號		24	裕農路43巷18號	
25	裕農路43巷19號		26	裕農路43巷20號	
27	裕農路43巷21號		28	裕農路43巷22號	

臺南市府東戶政事務所





新舊里鄰門牌對照表

RLRP04120

戶政所別：臺南市府東戶政事務所

調整日期：107年01月29日

行 政 區 劃	調整前	省市縣市：臺南市	鄉鎮市區：東 區	村里：新東里	鄰：022 鄰
	調整後	省市縣市：臺南市	鄉鎮市區：東 區	村里：新東里	鄰：005 鄰

序 號	調 整 之 街 路 門 牌	錯誤 註記	序 號	調 整 之 街 路 門 牌	錯誤 註記
29	裕農路43巷24號		30	裕農路43巷25號	
31	裕農路43巷26號		32	裕農路43巷27號	
33	裕農路43巷28號		34	裕農路43巷30號	
35	裕農路43巷31號		36	裕農路43巷32號	
37	裕農路43巷34號		38	裕農路43巷36號	
39	裕農路43巷38號		40	裕農路43巷39號	
41	裕農路43巷39號三樓		42	裕農路43巷39號四樓	
43	裕農路43巷39號五樓		44	裕農路43巷39號六樓	
45	裕農路43巷39號七樓		46	裕農路43巷39號八樓	
47	裕農路43巷40號		48	裕農路43巷42號	
49	裕農路43巷44號		50	裕農路43巷46號	
51	裕農路43巷48號		52	裕農路43巷50號	
53	裕農路43巷52號		54	裕農路43巷54號	
55	裕農路43巷56號				







新舊里鄰門牌對照表

RLRP04120

戶政所別：臺南市府東戶政事務所

調整日期：107年01月29日

行 區	政 劃	調整前	省市縣市：臺南市	鄉鎮市區：東 區	村里：新東里	鄰：023 鄰
		調整後	省市縣市：臺南市	鄉鎮市區：東 區	村里：新東里	鄰：008 鄰

序 號	調 整 之 街 路 門 牌	錯誤 註記	序 號	調 整 之 街 路 門 牌	錯誤 註記
1	裕豐街91號		2	裕豐街93號	
3	裕豐街95號		4	裕豐街99巷2號	
5	裕豐街99巷2之1號		6	裕豐街99巷5號	
7	裕豐街99巷6號		8	裕豐街99巷7號	
9	裕豐街99巷8號		10	裕豐街99巷9號	
11	裕豐街99巷10號		12	裕豐街99巷11號	
13	裕豐街99巷12號		14	裕豐街99巷13號	
15	裕豐街99巷14號		16	裕豐街99巷15號	
17	裕豐街99巷16號		18	裕豐街99巷17號	
19	裕豐街99巷18號		20	裕豐街99巷19號	
21	裕豐街99巷20號		22	裕豐街99巷21號	
23	裕豐街99巷22號		24	裕豐街99巷24號	
25	裕豐街99巷26號		26	裕豐街101號	
27	裕豐街101號三樓之1		28	裕豐街101號三樓之2	





新舊里鄰門牌對照表

RLRP04120

戶政所別：臺南市府東戶政事務所

調整日期：107年01月29日

行 政 區 劃	調整前	省市縣市：臺南市	鄉鎮市區：東 區	村里：新東里	鄰：023 鄰
	調整後	省市縣市：臺南市	鄉鎮市區：東 區	村里：新東里	鄰：008 鄰

序 號	調 整 之 街 路 門 牌	錯誤 註記	序 號	調 整 之 街 路 門 牌	錯誤 註記
29	裕豐街101號三樓之3		30	裕豐街101號三樓之4	
31	裕豐街101號三樓之5		32	裕豐街101號三樓之7	
33	裕豐街101號三樓之8		34	裕豐街101號三樓之9	
35	裕豐街101號三樓之10		36	裕豐街101號三樓之11	
37	裕豐街101號三樓之12		38	裕豐街101號四樓之1	
39	裕豐街101號四樓之2		40	裕豐街101號四樓之3	
41	裕豐街101號四樓之4		42	裕豐街101號四樓之5	
43	裕豐街101號四樓之7		44	裕豐街101號四樓之8	
45	裕豐街101號四樓之9		46	裕豐街101號四樓之10	
47	裕豐街101號四樓之11		48	裕豐街101號四樓之12	
49	裕豐街101號五樓之1		50	裕豐街101號五樓之2	
51	裕豐街101號五樓之3		52	裕豐街101號五樓之4	
53	裕豐街101號五樓之5		54	裕豐街101號五樓之6	
55	裕豐街101號五樓之7		56	裕豐街101號五樓之8	

臺南市府東戶政事務所





新 舊 里 鄰 門 牌 對 照 表

RLRP04120

戶政所別：臺南市府東戶政事務所

調整日期：107年01月29日

行 區	政 劃	調整前	省市縣市：臺南市	鄉鎮市區：東 區	村里：新東里	鄰：023 鄰
		調整後	省市縣市：臺南市	鄉鎮市區：東 區	村里：新東里	鄰：008 鄰

序 號	調 整 之 街 路 門 牌	錯誤 註記	序 號	調 整 之 街 路 門 牌	錯誤 註記
57	裕豐街101號五樓之9		58	裕豐街101號五樓之10	
59	裕豐街101號五樓之11		60	裕豐街101號五樓之12	
61	裕豐街103號		62	裕豐街105號	
63	裕豐街107號		64	裕豐街109號	
65	裕豐街111號		66	裕豐街113號	

臺南市府東戶政事務所





新舊里鄰門牌對照表

RLRP04120

戶政所別：臺南市府東戶政事務所

調整日期：107年01月29日

行 政 區 劃	調整前	省市縣市：臺南市	鄉鎮市區：東 區	村里：新東里	鄰：024 鄰
	調整後	省市縣市：臺南市	鄉鎮市區：東 區	村里：新東里	鄰：003 鄰

序 號	調 整 之 街 路 門 牌	錯誤 註記	序 號	調 整 之 街 路 門 牌	錯誤 註記
1	裕農路13號		2	裕農路15號	
3	裕農路17號		4	裕農路21號	
5	裕農路23號		6	裕農路25號	
7	裕農路27號		8	裕農路27號之1	
9	裕農路27號之1三樓		10	裕農路27號之1三樓之1	
11	裕農路27號之1三樓之2		12	裕農路27號之1四樓	
13	裕農路27號之1四樓之1		14	裕農路27號之1四樓之2	
15	裕農路27號之1五樓		16	裕農路27號之1五樓之1	
17	裕農路27號之1五樓之2		18	裕農路27號之1六樓	
19	裕農路27號之1六樓之1		20	裕農路27號之1六樓之2	
21	裕農路27號之1七樓		22	裕農路27號之1七樓之1	
23	裕農路27號之1七樓之2		24	裕農路27號之1八樓	
25	裕農路27號之1八樓之1		26	裕農路27號之1八樓之2	
27	裕農路27號之1九樓		28	裕農路27號之1九樓之1	





RLRP04120

戶政所別：臺南市府東戶政事務所

調整日期：107年01月29日

新舊里鄰門牌對照表

行 政 區 劃	調整前	省市縣市：臺南市	鄉鎮市區：東 區	村里：新東里	鄰：024 鄰
	調整後	省市縣市：臺南市	鄉鎮市區：東 區	村里：新東里	鄰：003 鄰

序 號	調 整 之 街 路 門 牌	錯誤 註記	序 號	調 整 之 街 路 門 牌	錯誤 註記
29	裕農路27號之1九樓之2		30	裕農路27號之1十樓	
31	裕農路27號之1十樓之1		32	裕農路27號之1十樓之2	
33	裕農路27號之1十一樓		34	裕農路27號之1十一樓之1	
35	裕農路27號之1十一樓之2		36	裕農路27號之1十二樓	
37	裕農路27號之1十二樓之1		38	裕農路27號之1地下一層	
39	裕農路27號之2		40	裕農路27號之3	
41	裕農路27號之4		42	裕農路27號之4二樓	
43	裕農路27號之4二樓之1		44	裕農路27號之4三樓	
45	裕農路27號之4三樓之1		46	裕農路27號之4四樓	
47	裕農路27號之4四樓之1		48	裕農路27號之4五樓	
49	裕農路27號之4五樓之1		50	裕農路27號之4六樓	
51	裕農路27號之4六樓之1		52	裕農路27號之4七樓	
53	裕農路27號之4七樓之1		54	裕農路27號之4八樓	
55	裕農路27號之4八樓之1		56	裕農路27號之4九樓	

臺南市府東戶政事務所





新舊里鄰門牌對照表

RLRP04120

戶政所別：臺南市府東戶政事務所

調整日期：107年01月29日

行 區	政 劃	調整前	省市縣市：臺南市	鄉鎮市區：東區	村里：新東里	鄰：024鄰
		調整後	省市縣市：臺南市	鄉鎮市區：東區	村里：新東里	鄰：003鄰

序號	調整之街路門牌	錯誤註記	序號	調整之街路門牌	錯誤註記
57	裕農路27號之4九樓之1		58	裕農路27號之4十樓	
59	裕農路27號之4十樓之1		60	裕農路27號之4十一樓	
61	裕農路27號之4十一樓之1		62	裕農路27號之4十二樓	
63	裕農路27號之5		64	裕農路27號之6	
65	裕農路27號之6三樓		66	裕農路27號之6三樓之1	
67	裕農路27號之6四樓		68	裕農路27號之6四樓之1	
69	裕農路27號之6五樓		70	裕農路27號之6五樓之1	
71	裕農路27號之6六樓		72	裕農路27號之6六樓之1	
73	裕農路27號之6七樓		74	裕農路27號之6七樓之1	
75	裕農路27號之6八樓		76	裕農路27號之6八樓之1	
77	裕農路27號之6九樓		78	裕農路27號之6九樓之1	
79	裕農路27號之6十樓		80	裕農路27號之6十樓之1	
81	裕農路27號之6十一樓		82	裕農路27號之6十一樓之1	
83	裕農路27號之6十二樓				





RLRP04120

戶政所別：臺南市府東戶政事務所

調整日期：107年01月29日

新舊里鄰門牌對照表

行 政 區 劃	調整前	省市縣市：臺南市	鄉鎮市區：東 區	村里：新東里	鄰：025 鄰
	調整後	省市縣市：臺南市	鄉鎮市區：東 區	村里：新東里	鄰：004 鄰

序號	調整之街路門牌	錯誤註記	序號	調整之街路門牌	錯誤註記
1	裕農路27號之7		2	裕農路27號之7二樓	
3	裕農路27號之7二樓之1		4	裕農路27號之7三樓	
5	裕農路27號之7三樓之1		6	裕農路27號之7三樓之2	
7	裕農路27號之7三樓之3		8	裕農路27號之7四樓	
9	裕農路27號之7四樓之1		10	裕農路27號之7四樓之2	
11	裕農路27號之7五樓		12	裕農路27號之7五樓之1	
13	裕農路27號之7五樓之2		14	裕農路27號之7六樓	
15	裕農路27號之7六樓之1		16	裕農路27號之7七樓	
17	裕農路27號之7七樓之1		18	裕農路27號之7七樓之2	
19	裕農路27號之7八樓		20	裕農路27號之7八樓之1	
21	裕農路27號之7八樓之2		22	裕農路27號之7九樓	
23	裕農路27號之7九樓之1		24	裕農路27號之7十樓	
25	裕農路27號之7十樓之1		26	裕農路27號之7十一樓	
27	裕農路27號之7十一樓之1		28	裕農路27號之7十二樓	





RLRP04120

新舊里鄰門牌對照表

戶政所別：臺南市府東戶政事務所

調整日期：107年01月29日

行 政 區 劃	調整前	省市縣市：臺南市	鄉鎮市區：東 區	村里：新東里	鄰：025 鄰
	調整後	省市縣市：臺南市	鄉鎮市區：東 區	村里：新東里	鄰：004 鄰

序 號	調 整 之 街 路 門 牌	錯誤 註記	序 號	調 整 之 街 路 門 牌	錯誤 註記
29	裕農路27號之七十二樓之1		30	裕農路27號之七十三樓	
31	裕農路27號之8		32	裕農路27號之8三樓	
33	裕農路27號之8三樓之1		34	裕農路27號之8四樓	
35	裕農路27號之8四樓之1		36	裕農路27號之8五樓	
37	裕農路27號之8五樓之1		38	裕農路27號之8六樓	
39	裕農路27號之8六樓之1		40	裕農路27號之8七樓	
41	裕農路27號之8七樓之1		42	裕農路27號之8八樓	
43	裕農路27號之8八樓之1		44	裕農路27號之8九樓	
45	裕農路27號之8九樓之1		46	裕農路27號之8十樓	
47	裕農路27號之8十樓之1		48	裕農路27號之8十一樓	
49	裕農路27號之8十一樓之1		50	裕農路27號之8十二樓	
51	裕農路27號之8十二樓之1		52	裕農路27號之9	
53	裕農路27號之9三樓		54	裕農路27號之9三樓之1	
55	裕農路27號之9四樓		56	裕農路27號之9四樓之1	







RLRP04120

戶政所別：臺南市府東戶政事務所

調整日期：107年01月29日

新舊里鄰門牌對照表

行 政 區 劃	調整前	省市縣市：臺南市	鄉鎮市區：東 區	村里：新東里	鄰：025 鄰
	調整後	省市縣市：臺南市	鄉鎮市區：東 區	村里：新東里	鄰：004 鄰

序 號	調 整 之 街 路 門 牌	錯誤 註記	序 號	調 整 之 街 路 門 牌	錯誤 註記
57	裕農路27號之9五樓		58	裕農路27號之9五樓之1	
59	裕農路27號之9六樓		60	裕農路27號之9六樓之1	
61	裕農路27號之9七樓		62	裕農路27號之9七樓之1	
63	裕農路27號之9八樓		64	裕農路27號之9八樓之1	
65	裕農路27號之9九樓		66	裕農路27號之9九樓之1	
67	裕農路27號之9十樓		68	裕農路27號之9十樓之1	
69	裕農路27號之9十一樓		70	裕農路27號之9十一樓之1	
71	裕農路27號之9十二樓		72	裕農路27號之9十二樓之1	
73	裕農路27號之10		74	裕農路27號之10二樓	
75	裕農路27號之11		76	裕農路27號之11三樓	
77	裕農路27號之11三樓之1		78	裕農路27號之11四樓	
79	裕農路27號之11四樓之1		80	裕農路27號之11五樓	
81	裕農路27號之11五樓之1		82	裕農路27號之11六樓	
83	裕農路27號之11六樓之1		84	裕農路27號之11七樓	





新舊里鄰門牌對照表

RLRP04120

戶政所別：臺南市府東戶政事務所

調整日期：107年01月29日

行 政 區 劃	調整前	省市縣市：臺南市	鄉鎮市區：東 區	村里：新東里	鄰：025 鄰
	調整後	省市縣市：臺南市	鄉鎮市區：東 區	村里：新東里	鄰：004 鄰

序 號	調 整 之 街 路 門 牌	錯誤 註記	序 號	調 整 之 街 路 門 牌	錯誤 註記
85	裕農路27號之11七樓之1		86	裕農路27號之11八樓	
87	裕農路27號之11八樓之1		88	裕農路27號之11九樓	
89	裕農路27號之11九樓之1		90	裕農路27號之11十樓	
91	裕農路27號之11十樓之1		92	裕農路27號之11十一樓	
93	裕農路27號之11十一樓之1		94	裕農路27號之11十二樓	
95	裕農路27號之11十二樓之1		96	裕農路27號之11十三樓	
97	裕農路27號之12		98	裕農路27號之13	
99	裕農路27號之14				

臺南市府東戶政事務所





新 舊 里 鄰 門 牌 對 照 表

RLRP04120

戶政所別：臺南市府東戶政事務所

調整日期：107年01月29日

行 政 區 劃	調整前	省市縣市：臺南市	鄉鎮市區：東 區	村里：中西里	鄰：002 鄰
	調整後	省市縣市：臺南市	鄉鎮市區：東 區	村里：中西里	鄰：001 鄰

序 號	調 整 之 街 路 門 牌	錯誤 註記	序 號	調 整 之 街 路 門 牌	錯誤 註記
1	東門路一段269號		2	東門路一段271號	
3	東門路一段273號		4	東門路一段275號	
5	東門路一段277號		6	東門路一段279號	
7	東門路一段281巷1號		8	東門路一段281巷2號	
9	東門路一段281巷2號之1		10	東門路一段281巷3號	
11	東門路一段281巷4號		12	東門路一段281巷5號	
13	東門路一段281巷6號		14	東門路一段281巷7號	
15	東門路一段281巷8號		16	東門路一段281巷10號	
17	東門路一段281巷11號		18	東門路一段281巷12號	
19	東門路一段281巷13號		20	東門路一段281巷14號	
21	東門路一段281巷14號二樓		22	東門路一段281巷14號三樓	
23	東門路一段281巷14號四樓		24	東門路一段281巷16號	
25	東門路一段281巷18號		26	東門路一段281巷20號	





新舊里鄰門牌對照表

RLRP04120

戶政所別：臺南市府東戶政事務所

調整日期：107年01月29日

行 區	政 劃	調整前	省市縣市：臺南市	鄉鎮市區：東 區	村里：中西里	鄰：003 鄰
		調整後	省市縣市：臺南市	鄉鎮市區：東 區	村里：中西里	鄰：001 鄰

序 號	調 整 之 街 路 門 牌	錯 誤 註 記	序 號	調 整 之 街 路 門 牌	錯 誤 註 記
1	勝利路2號		2	勝利路2號四樓	
3	勝利路2號六樓		4	勝利路2號七樓	
5	勝利路4號		6	勝利路6號	
7	勝利路6號四樓		8	勝利路6號五樓	
9	勝利路6號六樓		10	勝利路6號七樓	
11	勝利路8號		12	勝利路8號之1	
13	勝利路8號之1二樓		14	勝利路8號之1三樓	
15	勝利路8號之1四樓		16	勝利路8號之1五樓	
17	勝利路8號之1六樓		18	勝利路8號之1七樓	
19	勝利路8號之2		20	勝利路8號之2底層	
21	勝利路8號之3		22	勝利路8號之3二樓	
23	勝利路8號之3三樓		24	勝利路8號之3四樓	
25	勝利路8號之3五樓		26	勝利路8號之3六樓	
27	勝利路8號之3七樓		28	勝利路8號之4	





RLRP04120

戶政所別：臺南市府東戶政事務所

調整日期：107年01月29日

新舊里鄰門牌對照表

行 政 區 劃	調整前	省市縣市：臺南市	鄉鎮市區：東 區	村里：中西里	鄰：003 鄰
	調整後	省市縣市：臺南市	鄉鎮市區：東 區	村里：中西里	鄰：001 鄰

序 號	調 整 之 街 路 門 牌	錯誤 註記	序 號	調 整 之 街 路 門 牌	錯誤 註記
29	勝利路8號之4二樓		30	勝利路8號之4三樓	
31	勝利路8號之4四樓		32	勝利路8號之4五樓	
33	勝利路8號之4六樓		34	勝利路8號之4七樓	
35	勝利路8號之5		36	勝利路8號之5二樓	
37	勝利路8號之5二樓之1		38	勝利路8號之5三樓	
39	勝利路8號之5三樓之1		40	勝利路8號之5四樓	
41	勝利路8號之5四樓之1		42	勝利路8號之5五樓	
43	勝利路8號之5六樓		44	勝利路8號之5七樓	
45	勝利路8號之6		46	勝利路8號之6二樓	
47	勝利路8號之6三樓		48	勝利路8號之6四樓	
49	勝利路8號之6五樓		50	勝利路8號之6五樓之1	
51	勝利路8號之6五樓之2		52	勝利路8號之6七樓	
53	勝利路10號		54	東門路一段243號	
55	東門路一段245號		56	東門路一段247號	





新舊里鄰門牌對照表

RLRP04120

戶政所別：臺南市府東戶政事務所

調整日期：107年01月29日

行 政 區 劃	調整前	省市縣市：臺南市	鄉鎮市區：東 區	村里：中西里	鄰：003 鄰
	調整後	省市縣市：臺南市	鄉鎮市區：東 區	村里：中西里	鄰：001 鄰

序 號	調 整 之 街 路 門 牌	錯誤 註記	序 號	調 整 之 街 路 門 牌	錯誤 註記
57	東門路一段249號		58	東門路一段251號	
59	東門路一段253號		60	東門路一段255號	
61	東門路一段257號		62	東門路一段259號	
63	東門路一段261號		64	東門路一段263號	
65	東門路一段265號		66	東門路一段267巷1號	
67	東門路一段267巷2號		68	東門路一段267巷3號	
69	東門路一段267巷5號		70	東門路一段267巷5號二樓	
71	東門路一段267巷5號三樓		72	東門路一段267巷5號四樓	
73	東門路一段267巷5號五樓		74	東門路一段267巷6號	
75	東門路一段267巷6號之1		76	東門路一段267巷6號之1二樓	
77	東門路一段267巷6號之1三樓		78	東門路一段267巷6號之1四樓	
79	東門路一段267巷6號之1五樓		80	東門路一段267巷7號	
81	東門路一段267巷8號		82	東門路一段267巷9號	
83	東門路一段267巷10號		84	東門路一段267巷12號	





新舊里鄰門牌對照表

RLRP04120

戶政所別：臺南市府東戶政事務所

調整日期：107年01月29日

行 政 區 劃	調整前	省市縣市：臺南市	鄉鎮市區：東 區	村里：中西里	鄰：004 鄰
	調整後	省市縣市：臺南市	鄉鎮市區：東 區	村里：中西里	鄰：003 鄰

序 號	調 整 之 街 路 門 牌	錯誤 註記	序 號	調 整 之 街 路 門 牌	錯誤 註記
1	勝利路12巷1號之1		2	勝利路12巷1號之2	
3	勝利路12巷1號之3		4	勝利路12巷1號之4	
5	勝利路12巷1號之6		6	勝利路12巷1號之7	
7	勝利路12巷1號之8		8	勝利路12巷1號之9	
9	勝利路12巷1號之10		10	勝利路12巷1號之11	
11	勝利路12巷1號之12		12	勝利路12巷1號之13	
13	勝利路12巷1號之17		14	勝利路12巷1號之18	
15	勝利路12巷3號		16	勝利路12巷7號	
17	勝利路12巷9號		18	勝利路12巷25號	
19	勝利路12巷27號		20	勝利路12巷29號	
21	勝利路12巷31號		22	勝利路12巷33號	
23	勝利路12巷35號		24	勝利路12巷37號	
25	勝利路12巷39號		26	勝利路12巷41號	
27	勝利路12巷43號		28	勝利路12巷45號	





新舊里鄰門牌對照表

RLRP04120

戶政所別：臺南市府東戶政事務所

調整日期：107年01月29日

行 區	政 劃	調整前	省市縣市：臺南市	鄉鎮市區：東 區	村里：中西里	鄰：005 鄰
		調整後	省市縣市：臺南市	鄉鎮市區：東 區	村里：中西里	鄰：002 鄰

序 號	調 整 之 街 路 門 牌	錯誤 註記	序 號	調 整 之 街 路 門 牌	錯誤 註記
1	勝利路12巷8號		2	勝利路12巷12號	
3	勝利路12巷14號		4	勝利路12巷16號	
5	勝利路12巷18號		6	勝利路12巷20號	
7	勝利路12巷24號		8	勝利路12巷24號三樓	
9	勝利路12巷24號四樓		10	勝利路12巷26號	
11	勝利路12巷26號三樓		12	勝利路12巷26號四樓	
13	勝利路12巷28號		14	勝利路12巷28號三樓	
15	勝利路12巷28號四樓		16	勝利路12巷30號	
17	勝利路12巷30號三樓		18	勝利路12巷30號四樓	
19	勝利路12巷32號		20	勝利路12巷32號三樓	
21	勝利路12巷32號四樓		22	勝利路12巷36號	
23	勝利路12巷38號				

臺南市府東戶政事務所







新舊里鄰門牌對照表

RLRP04120

戶政所別：臺南市府東戶政事務所

調整日期：107年01月29日

行	政	調整前	省市縣市：臺南市	鄉鎮市區：東區	村里：中西里	鄰：005鄰
區	劃	調整後	省市縣市：臺南市	鄉鎮市區：東區	村里：中西里	鄰：003鄰

序號	調整之街路門牌	錯誤註記	序號	調整之街路門牌	錯誤註記
1	勝利路12巷40號		2	勝利路12巷42號	
3	勝利路12巷44號		4	勝利路12巷46號	
5	勝利路12巷48號		6	勝利路12巷50號	
7	勝利路12巷52號		8	勝利路12巷54號	
9	勝利路12巷56號		10	勝利路12巷56號之1	
11	勝利路12巷58號		12	勝利路12巷60號	
13	勝利路12巷62號		14	勝利路12巷64號	
15	長榮路二段29號		16	長榮路二段35號	
17	長榮路二段35之1號				

臺南市府東戶政事務所





新舊里鄰門牌對照表

RLRP04120

戶政所別：臺南市府東戶政事務所

調整日期：107年01月29日

行	政	調整前	省市縣市：臺南市	鄉鎮市區：東區	村里：中西里	鄰：006鄰
區	劃	調整後	省市縣市：臺南市	鄉鎮市區：東區	村里：中西里	鄰：003鄰

序號	調整之街路門牌	錯誤註記	序號	調整之街路門牌	錯誤註記
1	勝利路12巷47號		2	勝利路12巷49號	
3	勝利路12巷51號		4	勝利路12巷53號	
5	勝利路12巷55號		6	勝利路12巷57號	
7	勝利路12巷59號		8	勝利路12巷61號	
9	勝利路12巷63號		10	勝利路12巷65號	
11	勝利路12巷67號		12	勝利路12巷69號	
13	勝利路12巷77號		14	勝利路12巷83號	
15	勝利路12巷87號		16	勝利路12巷89號	
17	勝利路12巷91號		18	勝利路12巷107號	
19	勝利路12巷109號		20	勝利路12巷111號	
21	勝利路12巷113號		22	勝利路52巷86號	
23	勝利路52巷88號		24	勝利路52巷90號	
25	勝利路52巷92號		26	勝利路52巷94號	
27	勝利路52巷96號		28	勝利路52巷98號	

臺南市府東戶政事務所





新舊里鄰門牌對照表

RLRP04120

戶政所別：臺南市府東戶政事務所

調整日期：107年01月29日

行 區	政 劃	調整前	省市縣市：臺南市	鄉鎮市區：東 區	村里：中西里	鄰：006 鄰
		調整後	省市縣市：臺南市	鄉鎮市區：東 區	村里：中西里	鄰：003 鄰

序 號	調 整 之 街 路 門 牌	錯誤 註記	序 號	調 整 之 街 路 門 牌	錯誤 註記
29	勝利路52巷100號				

臺南市府東戶政事務所





新舊里鄰門牌對照表

RLRP04120

戶政所別：臺南市府東戶政事務所

調整日期：107年01月29日

行 政 區 劃	調整前	省市縣市：臺南市	鄉鎮市區：東 區	村里：中西里	鄰：007 鄰
	調整後	省市縣市：臺南市	鄉鎮市區：東 區	村里：中西里	鄰：002 鄰

序號	調 整 之 街 路 門 牌	錯誤註記	序號	調 整 之 街 路 門 牌	錯誤註記
1	懷恩街2號		2	懷恩街2號之1	
3	懷恩街2號之2		4	懷恩街2號之3	
5	懷恩街2號之4		6	懷恩街2號之10	
7	懷恩街4號		8	懷恩街4號之1	
9	懷恩街4號之2		10	懷恩街4號之3	
11	懷恩街4號之4		12	懷恩街6號	
13	懷恩街8號		14	懷恩街10號	
15	懷恩街12號		16	懷恩街12號之1	
17	懷恩街14號		18	懷恩街16號	
19	懷恩街18號		20	懷恩街20號	
21	懷恩街22號		22	懷恩街24號	
23	懷恩街26號		24	懷恩街28號	
25	懷恩街30號		26	懷恩街32號	
27	懷恩街34號		28	懷恩街36號	





新 舊 里 鄰 門 牌 對 照 表

RLRP04120

戶政所別：臺南市府東戶政事務所

調整日期：107年01月29日

行 政 區 劃	調整前	省市縣市：臺南市	鄉鎮市區：東 區	村里：中西里	鄰：007 鄰
	調整後	省市縣市：臺南市	鄉鎮市區：東 區	村里：中西里	鄰：002 鄰

序 號	調 整 之 街 路 門 牌	錯 誤 註 記	序 號	調 整 之 街 路 門 牌	錯 誤 註 記
29	懷恩街38號		30	懷恩街40號	
31	懷恩街42號		32	懷恩街42號之1	
33	懷恩街44號		34	懷恩街46號	
35	懷恩街46號之1		36	懷恩街46號之2	
37	懷恩街46號之3		38	懷恩街46號底層	
39	懷恩街48號		40	懷恩街48號之1	
41	懷恩街48號之2		42	懷恩街48號之3	
43	懷恩街48號底層		44	懷恩街56號	
45	懷恩街58號		46	懷恩街60號	
47	懷恩街62號		48	懷恩街66號	

臺南市府東戶政事務所





新舊里鄰門牌對照表

RLRP04120

戶政所別：臺南市府東戶政事務所

調整日期：107年01月29日

行 政 區 劃	調整前	省市縣市：臺南市	鄉鎮市區：東 區	村里：中西里	鄰：008 鄰
	調整後	省市縣市：臺南市	鄉鎮市區：東 區	村里：中西里	鄰：004 鄰

序 號	調 整 之 街 路 門 牌	錯誤 註記	序 號	調 整 之 街 路 門 牌	錯誤 註記
1	勝利路14號		2	勝利路16號	
3	勝利路18號		4	勝利路20號	
5	勝利路20號之1		6	勝利路20號之2	
7	勝利路20號之3		8	勝利路20號之4	
9	勝利路20號之5		10	勝利路20號之6	
11	勝利路20號之7		12	勝利路20號之8	
13	勝利路20號之9		14	勝利路20號之9二樓	
15	勝利路20號之9三樓		16	勝利路20號之9四樓	
17	勝利路20號之9五樓		18	勝利路20號之10	
19	勝利路20號之10二樓		20	勝利路20號之10三樓	
21	勝利路20號之10四樓		22	勝利路20號之10五樓	
23	勝利路20號之11		24	勝利路20號之11二樓	
25	勝利路20號之11三樓		26	勝利路20號之11四樓	
27	勝利路20號之11五樓		28	勝利路20號之12	





新 舊 里 鄰 門 牌 對 照 表

RLRP04120

戶政所別：臺南市府東戶政事務所

調整日期：107年01月29日

行 政 區 劃	調整前	省市縣市：臺南市	鄉鎮市區：東 區	村里：中西里	鄰：008 鄰
	調整後	省市縣市：臺南市	鄉鎮市區：東 區	村里：中西里	鄰：004 鄰

序 號	調 整 之 街 路 門 牌	錯 誤 註 記	序 號	調 整 之 街 路 門 牌	錯 誤 註 記
29	勝利路20號之12二樓		30	勝利路20號之12三樓	
31	勝利路20號之12四樓		32	勝利路20號之12五樓	
33	勝利路22號		34	勝利路22號之1	
35	勝利路24號		36	勝利路24號之1	
37	勝利路26號		38	勝利路26號之1	
39	勝利路26號之2		40	勝利路26號之3	
41	勝利路26號之4		42	勝利路26號之5	
43	勝利路28號		44	勝利路28號二樓	
45	勝利路28號二樓之1		46	勝利路28號三樓	
47	勝利路28號三樓之1		48	勝利路28號四樓	
49	勝利路28號四樓之1		50	勝利路28號五樓	
51	勝利路30號		52	勝利路32號	
53	勝利路34號		54	勝利路36號	
55	勝利路38號		56	勝利路38號三樓	





RLRP04120

戶政所別：臺南市府東戶政事務所

調整日期：107年01月29日

新舊里鄰門牌對照表

行 政 區 劃	調整前	省市縣市：臺南市	鄉鎮市區：東 區	村里：中西里	鄰：008 鄰
	調整後	省市縣市：臺南市	鄉鎮市區：東 區	村里：中西里	鄰：004 鄰

序 號	調 整 之 街 路 門 牌	錯誤 註記	序 號	調 整 之 街 路 門 牌	錯誤 註記
57	勝利路38號四樓		58	勝利路38號五樓	
59	勝利路38號之1		60	勝利路38號之1二樓之1	
61	勝利路38號之1二樓之2		62	勝利路38號之1三樓	
63	勝利路38號之1四樓之1		64	勝利路38號之1四樓之2	
65	勝利路38號之1五樓之1		66	勝利路38號之1五樓之2	
67	勝利路38號之2		68	勝利路38號之2二樓	
69	勝利路38號之2三樓		70	勝利路38號之2四樓	
71	勝利路38號之2五樓		72	勝利路38號之3	
73	勝利路38號之4		74	勝利路40號	
75	勝利路40號之1		76	勝利路42號	
77	勝利路42號之1		78	勝利路46號	
79	勝利路48號		80	勝利路48之1號	
81	勝利路50號		82	勝利路50號三樓	
83	勝利路50號三樓之1		84	勝利路50號三樓之2	







新舊里鄰門牌對照表

RLRP04120

戶政所別：臺南市府東戶政事務所

調整日期：107年01月29日

行 政 區 劃	調整前	省市縣市：臺南市	鄉鎮市區：東 區	村里：中西里	鄰：008 鄰
	調整後	省市縣市：臺南市	鄉鎮市區：東 區	村里：中西里	鄰：004 鄰

序 號	調 整 之 街 路 門 牌	錯誤 註記	序 號	調 整 之 街 路 門 牌	錯誤 註記
85	勝利路50號三樓之3		86	勝利路50號三樓之4	
87	勝利路50號三樓之5		88	勝利路50號三樓之6	
89	勝利路50號三樓之7		90	勝利路50號三樓之8	
91	勝利路50號三樓之9		92	勝利路50號三樓之10	
93	勝利路50號三樓之11		94	勝利路50號三樓之12	
95	勝利路50號三樓之13		96	勝利路50號三樓之14	
97	勝利路50號三樓之15		98	勝利路50號三樓之16	
99	勝利路50號三樓之17		100	勝利路50號四樓	
101	勝利路50號四樓之1		102	勝利路50號四樓之2	
103	勝利路50號四樓之3		104	勝利路50號四樓之4	
105	勝利路50號四樓之5		106	勝利路50號四樓之6	
107	勝利路50號四樓之7		108	勝利路50號四樓之8	
109	勝利路50號四樓之9		110	勝利路50號四樓之10	
111	勝利路50號四樓之11		112	勝利路50號四樓之12	





RLRP04120

戶政所別：臺南市府東戶政事務所

調整日期：107年01月29日

新舊里鄰門牌對照表

行 政 區 劃	調整前	省市縣市：臺南市	鄉鎮市區：東 區	村里：中西里	鄰：008 鄰
	調整後	省市縣市：臺南市	鄉鎮市區：東 區	村里：中西里	鄰：004 鄰

序 號	調 整 之 街 路 門 牌	錯誤 註記	序 號	調 整 之 街 路 門 牌	錯誤 註記
113	勝利路50號四樓之13		114	勝利路50號四樓之14	
115	勝利路50號四樓之15		116	勝利路50號四樓之16	
117	勝利路50號四樓之17		118	勝利路50號五樓	
119	勝利路50號五樓之1		120	勝利路50號五樓之2	
121	勝利路50號五樓之3		122	勝利路50號五樓之4	
123	勝利路50號五樓之5		124	勝利路50號五樓之6	
125	勝利路50號五樓之7		126	勝利路50號五樓之8	
127	勝利路50號五樓之9		128	勝利路50號五樓之10	
129	勝利路50號五樓之11		130	勝利路50號五樓之12	
131	勝利路50號五樓之13		132	勝利路50號五樓之14	
133	勝利路50號五樓之15		134	勝利路50號五樓之16	
135	勝利路50號五樓之17		136	勝利路50號六樓	
137	勝利路50號六樓之1		138	勝利路50號六樓之2	
139	勝利路50號六樓之3		140	勝利路50號六樓之4	





新舊里鄰門牌對照表

RLRP04120

戶政所別：臺南市府東戶政事務所

調整日期：107年01月29日

行 政 區 劃	調整前	省市縣市：臺南市	鄉鎮市區：東 區	村里：中西里	鄰：008 鄰
	調整後	省市縣市：臺南市	鄉鎮市區：東 區	村里：中西里	鄰：004 鄰

序 號	調 整 之 街 路 門 牌	錯誤 註記	序 號	調 整 之 街 路 門 牌	錯誤 註記
141	勝利路50號六樓之5		142	勝利路50號六樓之6	
143	勝利路50號六樓之7		144	勝利路50號六樓之8	
145	勝利路50號六樓之9		146	勝利路50號六樓之10	
147	勝利路50號六樓之11		148	勝利路50號六樓之12	
149	勝利路50號六樓之13		150	勝利路50號六樓之14	
151	勝利路50號六樓之15		152	勝利路50號六樓之16	
153	勝利路50號六樓之17		154	勝利路50號七樓	
155	勝利路50號七樓之1		156	勝利路50號七樓之2	
157	勝利路50號七樓之3		158	勝利路50號七樓之4	
159	勝利路50號七樓之5		160	勝利路50號七樓之6	
161	勝利路50號七樓之7		162	勝利路50號七樓之8	
163	勝利路50號七樓之9		164	勝利路50號七樓之10	
165	勝利路50號七樓之11		166	勝利路50號七樓之12	
167	勝利路50號七樓之13		168	勝利路50號七樓之14	





RLRP04120

戶政所別：臺南市府東戶政事務所

調整日期：107年01月29日

### 新舊里鄰門牌對照表

行 政 區 劃	調整前	省市縣市：臺南市	鄉鎮市區：東 區	村里：中西里	鄰：008 鄰
	調整後	省市縣市：臺南市	鄉鎮市區：東 區	村里：中西里	鄰：004 鄰

序 號	調 整 之 街 路 門 牌	錯誤 註記	序 號	調 整 之 街 路 門 牌	錯誤 註記
169	勝利路50號七樓之15		170	勝利路50號七樓之16	
171	勝利路50號七樓之17		172	勝利路50號八樓	
173	勝利路50號八樓之1		174	勝利路50號八樓之2	
175	勝利路50號八樓之3		176	勝利路50號八樓之4	
177	勝利路50號八樓之5		178	勝利路50號八樓之6	
179	勝利路50號八樓之7		180	勝利路50號八樓之8	
181	勝利路50號八樓之9		182	勝利路50號八樓之10	
183	勝利路50號八樓之11		184	勝利路50號八樓之12	
185	勝利路50號八樓之13		186	勝利路50號八樓之14	
187	勝利路50號八樓之15		188	勝利路50號八樓之16	
189	勝利路50號八樓之17		190	勝利路50號之1	
191	勝利路50號之2		192	勝利路50號之3	
193	勝利路50號之4		194	勝利路50號之5	
195	勝利路50號地下二層		196	勝利路50號地下二層之1	





新舊里鄰門牌對照表

RLRP04120

戶政所別：臺南市府東戶政事務所

調整日期：107年01月29日

行	政	調整前	省市縣市：臺南市	鄉鎮市區：東區	村里：中西里	鄰：009鄰
區	劃	調整後	省市縣市：臺南市	鄉鎮市區：東區	村里：中西里	鄰：006鄰

序號	調整之街路門牌	錯誤註記	序號	調整之街路門牌	錯誤註記
1	勝利路52巷1號之1		2	勝利路52巷1號之2	
3	勝利路52巷1號之3		4	勝利路52巷1號之4	
5	勝利路52巷1號之5		6	勝利路52巷3號	
7	勝利路52巷3號之1		8	勝利路52巷3號之2	
9	勝利路52巷3號之3		10	勝利路54號	
11	勝利路54號之1		12	勝利路54號之2	
13	勝利路56號		14	勝利路56號之1	
15	勝利路58號		16	勝利路58號之1	
17	勝利路60號		18	勝利路62號	
19	勝利路64號		20	勝利路66號	
21	勝利路68號		22	勝利路70號	
23	勝利路74號		24	勝利路74號三樓	
25	勝利路74號四樓		26	勝利路74號五樓	
27	勝利路76號		28	勝利路78號	





新舊里鄰門牌對照表

RLRP04120

戶政所別：臺南市府東戶政事務所

調整日期：107年01月29日

行政區劃	調整前	省市縣市：臺南市	鄉鎮市區：東區	村里：中西里	鄰：009鄰
	調整後	省市縣市：臺南市	鄉鎮市區：東區	村里：中西里	鄰：006鄰

序號	調整之街路門牌	錯誤註記	序號	調整之街路門牌	錯誤註記
29	勝利路80號				

臺南市府東戶政事務所





新舊里鄰門牌對照表

RLRP04120

戶政所別：臺南市府東戶政事務所

調整日期：107年01月29日

行 政 區 劃	調整前	省市縣市：臺南市	鄉鎮市區：東 區	村里：中西里	鄰：010 鄰
	調整後	省市縣市：臺南市	鄉鎮市區：東 區	村里：中西里	鄰：005 鄰

序 號	調 整 之 街 路 門 牌	錯誤 註記	序 號	調 整 之 街 路 門 牌	錯誤 註記
1	勝利路20之13號		2	勝利路20之15號	
3	勝利路20之16號		4	勝利路20之17號	
5	勝利路20之18號		6	勝利路20之19號	
7	勝利路20之20號		8	勝利路20之21號	
9	勝利路20之22號		10	勝利路20之23號	
11	勝利路20之25號		12	勝利路20之26號	
13	勝利路20之27號		14	勝利路20之28號	
15	勝利路20之29號		16	勝利路20之30號	
17	勝利路20之31號		18	勝利路20之32號	
19	勝利路20之33號		20	勝利路20之35號	
21	勝利路20之36號		22	勝利路52巷2號	
23	勝利路52巷2號之1		24	勝利路52巷2之2號	
25	勝利路52巷6號		26	勝利路52巷8號	
27	勝利路52巷10號		28	勝利路52巷12號	





RLRP04120

戶政所別：臺南市府東戶政事務所

調整日期：107年01月29日

新舊里鄰門牌對照表

行 政 區 劃	調整前	省市縣市：臺南市	鄉鎮市區：東 區	村里：中西里	鄰：010 鄰
	調整後	省市縣市：臺南市	鄉鎮市區：東 區	村里：中西里	鄰：005 鄰

序 號	調 整 之 街 路 門 牌	錯誤 註記	序 號	調 整 之 街 路 門 牌	錯誤 註記
29	勝利路52巷14號		30	勝利路52巷16號	
31	勝利路52巷18號		32	勝利路52巷20號	
33	勝利路52巷22號		34	勝利路52巷24號	
35	勝利路52巷26號		36	勝利路52巷36號	
37	勝利路52巷36號二樓		38	勝利路52巷36號三樓	
39	勝利路52巷36號四樓		40	勝利路52巷36號五樓	
41	勝利路52巷38號		42	勝利路52巷38號二樓	
43	勝利路52巷38號三樓		44	勝利路52巷38號四樓	
45	勝利路52巷38號五樓		46	勝利路52巷40號	
47	勝利路52巷40號二樓		48	勝利路52巷40號三樓	
49	勝利路52巷40號四樓		50	勝利路52巷40號五樓	
51	勝利路52巷42號		52	勝利路52巷42號二樓	
53	勝利路52巷42號三樓		54	勝利路52巷42號四樓	
55	勝利路52巷42號五樓		56	勝利路52巷44號	







新舊里鄰門牌對照表

RLRP04120

戶政所別：臺南市府東戶政事務所

調整日期：107年01月29日

行	政	調整前	省市縣市：臺南市	鄉鎮市區：東區	村里：中西里	鄰：010鄰
區	劃	調整後	省市縣市：臺南市	鄉鎮市區：東區	村里：中西里	鄰：005鄰

序號	調整之街路門牌	錯誤註記	序號	調整之街路門牌	錯誤註記
57	勝利路52巷44號二樓		58	勝利路52巷44號三樓	
59	勝利路52巷44號四樓		60	勝利路52巷44號五樓	
61	勝利路52巷46號		62	勝利路52巷46號二樓	
63	勝利路52巷46號三樓		64	勝利路52巷46號四樓	
65	勝利路52巷46號五樓		66	勝利路52巷60號	
67	勝利路52巷80號		68	勝利路52巷82號	

臺南市府東戶政事務所





新舊里鄰門牌對照表

RLRP04120

戶政所別：臺南市府東戶政事務所

調整日期：107年01月29日

行 政 區 劃	調整前	省市縣市：臺南市	鄉鎮市區：東 區	村里：中西里	鄰：011 鄰
	調整後	省市縣市：臺南市	鄉鎮市區：東 區	村里：中西里	鄰：006 鄰

序 號	調 整 之 街 路 門 牌	錯誤 註記	序 號	調 整 之 街 路 門 牌	錯誤 註記
1	勝利路52巷11號		2	勝利路52巷11號之1	
3	勝利路52巷11號之2		4	勝利路52巷11號之3	
5	勝利路52巷13號		6	勝利路52巷13號之1	
7	勝利路52巷13號之2		8	勝利路52巷13號之3	
9	勝利路52巷15號		10	勝利路52巷15號之1	
11	勝利路52巷15號之2		12	勝利路52巷15號之3	
13	勝利路52巷17號		14	勝利路52巷17號之1	
15	勝利路52巷17號之2		16	勝利路52巷17號之3	
17	勝利路52巷19號		18	勝利路52巷19號之1	
19	勝利路52巷19號之2		20	勝利路52巷19號之3	
21	東寧路2號		22	東寧路6號	
23	東寧路6號之1		24	東寧路10號	
25	東寧路10號之1		26	東寧路10號之1三樓	
27	東寧路10號之1四樓		28	東寧路10號之2	





新舊里鄰門牌對照表

RLRP04120

戶政所別：臺南市府東戶政事務所

調整日期：107年01月29日

行 政 區 劃	調整前	省市縣市：臺南市	鄉鎮市區：東 區	村里：中西里	鄰：011 鄰
	調整後	省市縣市：臺南市	鄉鎮市區：東 區	村里：中西里	鄰：006 鄰

序 號	調 整 之 街 路 門 牌	錯誤 註記	序 號	調 整 之 街 路 門 牌	錯誤 註記
29	東寧路10號之2三樓		30	東寧路10號之2四樓	
31	東寧路10號之3		32	東寧路12號	
33	東寧路12號之1		34	東寧路12號之1三樓	
35	東寧路12號之1四樓		36	東寧路12號之2	
37	東寧路12號之2三樓		38	東寧路12號之2四樓	
39	東寧路12號之3		40	東寧路14號	
41	東寧路14號之1		42	東寧路14號之1三樓	
43	東寧路14號之1四樓		44	東寧路14號之2	
45	東寧路14號之2三樓		46	東寧路14號之2四樓	
47	東寧路14號之3		48	東寧路16號	
49	東寧路16號之1		50	東寧路16號之1三樓	
51	東寧路16號之1四樓		52	東寧路16號之2	
53	東寧路16號之2三樓		54	東寧路16號之2四樓	
55	東寧路16號之3				





新舊里鄰門牌對照表

RLRP04120

戶政所別：臺南市府東戶政事務所

調整日期：107年01月29日

行 政 區 劃	調整前	省市縣市：臺南市	鄉鎮市區：東 區	村里：中西里	鄰：012 鄰
	調整後	省市縣市：臺南市	鄉鎮市區：東 區	村里：中西里	鄰：007 鄰

序號	調 整 之 街 路 門 牌	錯誤註記	序號	調 整 之 街 路 門 牌	錯誤註記
1	東寧路18號		2	東寧路18號之1	
3	東寧路18號之1三樓		4	東寧路18號之1四樓	
5	東寧路18號之2		6	東寧路18號之2三樓	
7	東寧路18號之2四樓		8	東寧路18號之3	
9	東寧路20號		10	東寧路20號之1	
11	東寧路20號之2		12	東寧路20號之3	
13	東寧路22號		14	東寧路22號之1	
15	東寧路22號之2		16	東寧路22號之3	
17	東寧路24號		18	東寧路24號之1	
19	東寧路24號之1三樓		20	東寧路24號之1四樓	
21	東寧路24號之2		22	東寧路24號之2三樓	
23	東寧路24號之2四樓		24	東寧路24號之3	
25	東寧路26號		26	東寧路26號之1	
27	東寧路26號之1三樓		28	東寧路26號之1四樓	





新舊里鄰門牌對照表

RLRP04120

戶政所別：臺南市府東戶政事務所

調整日期：107年01月29日

行政區劃	調整前	省市縣市：臺南市	鄉鎮市區：東區	村里：中西里	鄰：012鄰
	調整後	省市縣市：臺南市	鄉鎮市區：東區	村里：中西里	鄰：007鄰

序號	調整之街路門牌	錯誤註記	序號	調整之街路門牌	錯誤註記
29	東寧路26號之2		30	東寧路26號之2三樓	
31	東寧路26號之2四樓		32	東寧路26號之3	

臺南市府東戶政事務所





新 舊 里 鄰 門 牌 對 照 表

RLRP04120

戶政所別：臺南市府東戶政事務所

調整日期：107年01月29日

行 政 區 劃	調整前	省市縣市：臺南市	鄉鎮市區：東 區	村里：中西里	鄰：013 鄰
	調整後	省市縣市：臺南市	鄉鎮市區：東 區	村里：中西里	鄰：007 鄰

序 號	調 整 之 街 路 門 牌	錯 誤 註 記	序 號	調 整 之 街 路 門 牌	錯 誤 註 記
1	東寧路28號		2	東寧路28號之1	
3	東寧路28號之1三樓		4	東寧路28號之1四樓	
5	東寧路28號之2		6	東寧路28號之2三樓	
7	東寧路28號之2四樓		8	東寧路28號之3	
9	東寧路30號		10	東寧路30號之1	
11	東寧路30號之1三樓		12	東寧路30號之1四樓	
13	東寧路30號之2		14	東寧路30號之2三樓	
15	東寧路30號之2四樓		16	東寧路30號之3	
17	東寧路32號		18	東寧路32號之1	
19	東寧路32號之2		20	東寧路32號之3	
21	東寧路34號		22	東寧路34號之1	
23	東寧路34號之2		24	東寧路34號之3	
25	東寧路36號		26	東寧路36號之1	
27	東寧路36號之2		28	東寧路36號之3	





新舊里鄰門牌對照表

RLRP04120

戶政所別：臺南市府東戶政事務所

調整日期：107年01月29日

行 政 區 劃	調整前	省市縣市：臺南市	鄉鎮市區：東 區	村里：中西里	鄰：013 鄰
	調整後	省市縣市：臺南市	鄉鎮市區：東 區	村里：中西里	鄰：007 鄰

序 號	調 整 之 街 路 門 牌	錯誤 註記	序 號	調 整 之 街 路 門 牌	錯誤 註記
29	東寧路38號		30	東寧路38號之1	
31	東寧路38號之2		32	東寧路38號之3	
33	東寧路40號		34	東寧路40號之1	
35	東寧路40號之2		36	東寧路40號之3	
37	東寧路42號		38	東寧路42號之1	
39	東寧路42號之1三樓		40	東寧路42號之1四樓	
41	東寧路42號之2		42	東寧路42號之2三樓	
43	東寧路42號之2四樓		44	東寧路42號之3	

臺南市府東戶政事務所





新舊里鄰門牌對照表

RLRP04120

戶政所別：臺南市府東戶政事務所

調整日期：107年01月29日

行 政 區 劃	調整前	省市縣市：臺南市	鄉鎮市區：東 區	村里：中西里	鄰：014 鄰
	調整後	省市縣市：臺南市	鄉鎮市區：東 區	村里：中西里	鄰：008 鄰

序 號	調 整 之 街 路 門 牌	錯誤 註記	序 號	調 整 之 街 路 門 牌	錯誤 註記
1	東寧路46號		2	東寧路46號三樓	
3	東寧路46號三樓之1		4	東寧路46號三樓之2	
5	東寧路46號四樓		6	東寧路46號四樓之1	
7	東寧路46號四樓之2		8	東寧路46號五樓	
9	東寧路46號五樓之1		10	東寧路46號五樓之2	
11	東寧路46號六樓		12	東寧路46號六樓之1	
13	東寧路46號六樓之2		14	東寧路46號七樓	
15	東寧路46號七樓之1		16	東寧路46號七樓之2	
17	東寧路46號八樓		18	東寧路46號八樓之1	
19	東寧路46號八樓之2		20	東寧路46號九樓	
21	東寧路46號九樓之1		22	東寧路46號九樓之2	
23	東寧路46號十樓		24	東寧路46號十樓之1	
25	東寧路46號十樓之2		26	東寧路46號十一樓	
27	東寧路46號十一樓之1		28	東寧路46號十一樓之2	







新舊里鄰門牌對照表

RLRP04120

戶政所別：臺南市府東戶政事務所

調整日期：107年01月29日

行 政 區	調整前	省市縣市：臺南市	鄉鎮市區：東 區	村里：中西里	鄰：014 鄰
	調整後	省市縣市：臺南市	鄉鎮市區：東 區	村里：中西里	鄰：008 鄰

序 號	調 整 之 街 路 門 牌	錯誤 註記	序 號	調 整 之 街 路 門 牌	錯誤 註記
29	東寧路46號十二樓		30	東寧路46號十二樓之1	
31	東寧路46號十二樓之2		32	東寧路46號十三樓	
33	東寧路46號十三樓之1		34	東寧路46號十三樓之2	
35	東寧路46號十四樓		36	東寧路46號十四樓之1	
37	東寧路46號十四樓之2		38	東寧路46號十五樓	
39	東寧路46號十五樓之1		40	東寧路46號十五樓之2	
41	東寧路48號		42	東寧路50號	
43	東寧路52號		44	東寧路54號	
45	東寧路56號		46	東寧路58號	
47	東寧路58號三樓		48	東寧路58號三樓之1	
49	東寧路58號三樓之2		50	東寧路58號四樓	
51	東寧路58號四樓之1		52	東寧路58號四樓之2	
53	東寧路58號五樓		54	東寧路58號五樓之1	
55	東寧路58號五樓之2		56	東寧路58號六樓	





新舊里鄰門牌對照表

RLRP04120

戶政所別：臺南市府東戶政事務所

調整日期：107年01月29日

行 政 區 劃	調整前	省市縣市：臺南市	鄉鎮市區：東 區	村里：中西里	鄰：014 鄰
	調整後	省市縣市：臺南市	鄉鎮市區：東 區	村里：中西里	鄰：008 鄰

序 號	調 整 之 街 路 門 牌	錯誤 註記	序 號	調 整 之 街 路 門 牌	錯誤 註記
57	東寧路58號六樓之1		58	東寧路58號六樓之2	
59	東寧路58號七樓		60	東寧路58號七樓之1	
61	東寧路58號七樓之2		62	東寧路58號八樓	
63	東寧路58號八樓之1		64	東寧路58號八樓之2	
65	東寧路58號九樓		66	東寧路58號九樓之1	
67	東寧路58號九樓之2		68	東寧路58號十樓	
69	東寧路58號十樓之1		70	東寧路58號十樓之2	
71	東寧路58號十一樓		72	東寧路58號十一樓之1	
73	東寧路58號十一樓之2		74	東寧路58號十二樓	
75	東寧路58號十二樓之1		76	東寧路58號十二樓之2	
77	東寧路58號十三樓		78	東寧路58號十三樓之1	
79	東寧路58號十三樓之2		80	東寧路58號十四樓	
81	東寧路58號十四樓之1		82	東寧路58號十四樓之2	
83	東寧路58號十五樓		84	東寧路58號十五樓之1	





新舊里鄰門牌對照表

RLRP04120

戶政所別：臺南市府東戶政事務所

調整日期：107年01月29日

行 政 區 劃	調整前	省市縣市：臺南市	鄉鎮市區：東 區	村里：中西里	鄰：014 鄰
	調整後	省市縣市：臺南市	鄉鎮市區：東 區	村里：中西里	鄰：008 鄰

序 號	調 整 之 街 路 門 牌	錯誤 註記	序 號	調 整 之 街 路 門 牌	錯誤 註記
85	東寧路58號十五樓之2		86	東寧路60號	
87	東寧路62號		88	東寧路64號	
89	東寧路66號		90	東寧路68號	
91	東寧路70號		92	東寧路70號二樓之2	
93	東寧路70號三樓		94	東寧路70號三樓之1	
95	東寧路70號三樓之2		96	東寧路70號四樓	
97	東寧路70號四樓之1		98	東寧路70號四樓之2	
99	東寧路70號五樓		100	東寧路70號五樓之1	
101	東寧路70號五樓之2		102	東寧路70號六樓	
103	東寧路70號六樓之1		104	東寧路70號六樓之2	
105	東寧路70號七樓		106	東寧路70號七樓之1	
107	東寧路70號七樓之2		108	東寧路70號八樓	
109	東寧路70號八樓之1		110	東寧路70號八樓之2	
111	東寧路70號九樓		112	東寧路70號九樓之1	

臺南市府東戶政事務所





新舊里鄰門牌對照表

RLRP04120

戶政所別：臺南市府東戶政事務所

調整日期：107年01月29日

行 區	政 劃	調整前	省市縣市：臺南市	鄉鎮市區：東區	村里：中西里	鄰：014鄰
		調整後	省市縣市：臺南市	鄉鎮市區：東區	村里：中西里	鄰：008鄰

序 號	調 整 之 街 路 門 牌	錯誤 註記	序 號	調 整 之 街 路 門 牌	錯誤 註記
113	東寧路70號九樓之2		114	東寧路70號十樓	
115	東寧路70號十樓之1		116	東寧路70號十樓之2	
117	東寧路70號十一樓		118	東寧路70號十一樓之1	
119	東寧路70號十一樓之2		120	東寧路70號十二樓	
121	東寧路70號十二樓之1		122	東寧路70號十二樓之2	
123	東寧路70號十三樓		124	東寧路70號十三樓之1	
125	東寧路70號十三樓之2		126	東寧路70號十四樓	
127	東寧路70號十四樓之1		128	東寧路70號十四樓之2	
129	東寧路70號十五樓		130	東寧路70號十五樓之1	
131	東寧路70號十五樓之2		132	東寧路72號	
133	東寧路74號		134	東寧路76號	

臺南市府東





新舊里鄰門牌對照表

RLRP04120

戶政所別：臺南市府東戶政事務所

調整日期：107年01月29日

行 政 區 劃	調整前	省市縣市：臺南市	鄉鎮市區：東 區	村里：中西里	鄰：015 鄰
	調整後	省市縣市：臺南市	鄉鎮市區：東 區	村里：中西里	鄰：009 鄰

序 號	調 整 之 街 路 門 牌	錯誤 註記	序 號	調 整 之 街 路 門 牌	錯誤 註記
1	勝利路52巷110號		2	勝利路52巷110號三樓	
3	勝利路52巷112號		4	勝利路52巷112號三樓	
5	長榮路二段37號		6	長榮路二段37號二樓	
7	長榮路二段37號三樓		8	長榮路二段37號四樓	
9	長榮路二段37號五樓		10	長榮路二段37號六樓	
11	長榮路二段37號七樓		12	長榮路二段39號	
13	長榮路二段39號二樓		14	長榮路二段39號三樓	
15	長榮路二段39號四樓		16	長榮路二段39號五樓	
17	長榮路二段41號		18	長榮路二段43號	
19	長榮路二段47號		20	長榮路二段53號	
21	長榮路二段55號		22	長榮路二段57號	
23	長榮路二段59號		24	長榮路二段61號	
25	長榮路二段61號之1		26	長榮路二段61號之2	
27	長榮路二段61號之3		28	長榮路二段61號之4	





新舊里鄰門牌對照表

RLRP04120

戶政所別：臺南市府東戶政事務所

調整日期：107年01月29日

行 政 區 劃	調整前	省市縣市：臺南市	鄉鎮市區：東 區	村里：中西里	鄰：015 鄰
	調整後	省市縣市：臺南市	鄉鎮市區：東 區	村里：中西里	鄰：009 鄰

序 號	調 整 之 街 路 門 牌	錯誤 註記	序 號	調 整 之 街 路 門 牌	錯誤 註記
29	長榮路二段63號		30	長榮路二段63號之1	
31	長榮路二段63號之2		32	長榮路二段63號之3	
33	長榮路二段63號之4		34	長榮路二段65號	
35	長榮路二段67號		36	長榮路二段67號之1	
37	長榮路二段67號之2		38	長榮路二段67號之3	
39	長榮路二段67號之4		40	長榮路二段69號	
41	長榮路二段71巷1號		42	長榮路二段71巷1號之1	
43	長榮路二段71巷1號之2		44	長榮路二段71巷1號之3	
45	長榮路二段71巷1號之4		46	長榮路二段71巷3號	
47	長榮路二段71巷3號之1		48	長榮路二段71巷3號之2	
49	長榮路二段71巷3號之3		50	長榮路二段71巷3號之4	
51	長榮路二段71巷5號		52	長榮路二段71巷5號之1	
53	長榮路二段71巷5號之2		54	長榮路二段71巷5號之3	
55	長榮路二段71巷5號之4		56	長榮路二段71巷6號	





RLRP04120

戶政所別：臺南市府東戶政事務所

調整日期：107年01月29日

新舊里鄰門牌對照表

行 政 區 劃	調整前	省市縣市：臺南市	鄉鎮市區：東 區	村里：中西里	鄰：015 鄰
	調整後	省市縣市：臺南市	鄉鎮市區：東 區	村里：中西里	鄰：009 鄰

序號	調整之街路門牌	錯誤註記	序號	調整之街路門牌	錯誤註記
57	長榮路二段71巷6號之1		58	長榮路二段71巷6號之2	
59	長榮路二段71巷6號之3		60	長榮路二段71巷6號之4	
61	長榮路二段71巷7號		62	長榮路二段71巷8號	
63	長榮路二段71巷8號之1		64	長榮路二段71巷8號之2	
65	長榮路二段71巷8號之3		66	長榮路二段71巷8號之4	
67	長榮路二段71巷9號		68	長榮路二段71巷10號	
69	長榮路二段71巷10號二樓		70	長榮路二段71巷11號	
71	長榮路二段71巷12號		72	長榮路二段71巷12號三樓	
73	長榮路二段71巷12號三樓之1		74	長榮路二段71巷12號四樓	
75	長榮路二段71巷12號四樓之1		76	長榮路二段71巷12號五樓	
77	長榮路二段71巷12號五樓之1		78	長榮路二段71巷12號底層	
79	長榮路二段71巷14號		80	長榮路二段71巷16號	
81	長榮路二段71巷18號		82	長榮路二段71巷20號	
83	長榮路二段71巷22號		84	長榮路二段71巷24號	





新舊里鄰門牌對照表

RLRP04120

戶政所別：臺南市府東戶政事務所

調整日期：107年01月29日

行 政 區 劃	調整前	省市縣市：臺南市	鄉鎮市區：東 區	村里：中西里	鄰：015 鄰
	調整後	省市縣市：臺南市	鄉鎮市區：東 區	村里：中西里	鄰：009 鄰

序 號	調 整 之 街 路 門 牌	錯誤 註記	序 號	調 整 之 街 路 門 牌	錯誤 註記
85	長榮路二段71巷26號				

臺南市府東戶政事務所







新舊里鄰門牌對照表

RLRP04120

戶政所別：臺南市府東戶政事務所

調整日期：107年01月29日

行 政 區 劃	調整前	省市縣市：臺南市	鄉鎮市區：東 區	村里：中西里	鄰：016 鄰
	調整後	省市縣市：臺南市	鄉鎮市區：東 區	村里：中西里	鄰：010 鄰

序號	調 整 之 街 路 門 牌	錯誤註記	序號	調 整 之 街 路 門 牌	錯誤註記
1	長榮路二段170巷2號		2	長榮路二段170巷4弄1號	
3	長榮路二段170巷4弄2號		4	長榮路二段170巷4弄2之1號	
5	長榮路二段170巷4弄3號		6	長榮路二段170巷4弄5號	
7	長榮路二段170巷4弄6號		8	長榮路二段170巷4弄7號	
9	長榮路二段170巷4弄7號之1		10	長榮路二段170巷4弄7號之2	
11	長榮路二段170巷4弄7號之3		12	長榮路二段170巷4弄7號之4	
13	長榮路二段170巷4弄8號		14	長榮路二段170巷4弄10號	
15	長榮路二段170巷4弄12號		16	長榮路二段170巷4弄14號	
17	長榮路二段170巷4弄16號		18	長榮路二段170巷4弄18號	
19	長榮路二段170巷4弄20號		20	長榮路二段170巷4弄22號	
21	長榮路二段170巷4弄24號		22	長榮路二段170巷6號	
23	長榮路二段170巷8號		24	長榮路二段170巷10號	
25	長榮路二段170巷12號		26	長榮路二段170巷14號	
27	長榮路二段170巷16弄1號		28	長榮路二段170巷16弄2號	





新 舊 里 鄰 門 牌 對 照 表

RLRP04120

戶政所別：臺南市府東戶政事務所

調整日期：107年01月29日

行 政 區 劃	調整前	省市縣市：臺南市	鄉鎮市區：東 區	村里：中西里	鄰：016 鄰
	調整後	省市縣市：臺南市	鄉鎮市區：東 區	村里：中西里	鄰：010 鄰

序 號	調 整 之 街 路 門 牌	錯 誤 註 記	序 號	調 整 之 街 路 門 牌	錯 誤 註 記
29	長榮路二段170巷16弄3號		30	長榮路二段170巷16弄4號	
31	長榮路二段170巷16弄6號		32	長榮路二段170巷18號	
33	長榮路二段170巷20號		34	長榮路二段170巷22號	
35	長榮路二段170巷24號				

臺南市府東戶政事務所





新舊里鄰門牌對照表

RLRP04120

戶政所別：臺南市府東戶政事務所

調整日期：107年01月29日

行 政 區 劃	調整前	省市縣市：臺南市	鄉鎮市區：東 區	村里：中西里	鄰：017 鄰
	調整後	省市縣市：臺南市	鄉鎮市區：東 區	村里：中西里	鄰：010 鄰

序 號	調 整 之 街 路 門 牌	錯誤 註記	序 號	調 整 之 街 路 門 牌	錯誤 註記
1	林森路二段79號		2	林森路二段79號之1	
3	林森路二段79號之2		4	林森路二段79號之2二樓	
5	林森路二段79號之2三樓		6	林森路二段79號之2四樓之1	
7	林森路二段79號之2四樓之2		8	林森路二段79號之3	
9	林森路二段79號之3二樓		10	林森路二段79號之3三樓	
11	林森路二段79號之3四樓之1		12	林森路二段79號之3四樓之2	
13	林森路二段79號之4		14	林森路二段79號之4二樓	
15	林森路二段79號之4三樓		16	林森路二段79號之4四樓	
17	林森路二段79號之5		18	林森路二段79號之5二樓	
19	林森路二段79號之5三樓		20	林森路二段79號之5四樓	
21	林森路二段79號之6		22	林森路二段79號之6二樓	
23	林森路二段79號之6三樓		24	林森路二段79號之6四樓	
25	長榮路二段170巷9號		26	長榮路二段170巷11號	
27	長榮路二段170巷13號		28	長榮路二段170巷15號	





新 舊 里 鄰 門 牌 對 照 表

RLRP04120

戶政所別：臺南市府東戶政事務所

調整日期：107年01月29日

行 政 區 劃	調整前	省市縣市：臺南市	鄉鎮市區：東 區	村里：中西里	鄰：017 鄰
	調整後	省市縣市：臺南市	鄉鎮市區：東 區	村里：中西里	鄰：010 鄰

序 號	調 整 之 街 路 門 牌	錯 誤 註 記	序 號	調 整 之 街 路 門 牌	錯 誤 註 記
29	長榮路二段170巷17號		30	長榮路二段170巷19號	
31	長榮路二段170巷21號		32	長榮路二段170巷23號	
33	長榮路二段170巷25號		34	長榮路二段170巷27號	
35	長榮路二段170巷29號		36	長榮路二段170巷31號	
37	長榮路二段170巷33號				

臺南市府東戶政事務所





新舊里鄰門牌對照表

RLRP04120

戶政所別：臺南市府東戶政事務所

調整日期：107年01月29日

行 區	政 劃	調整前	省市縣市：臺南市	鄉鎮市區：東 區	村里：中西里	鄰：018 鄰
		調整後	省市縣市：臺南市	鄉鎮市區：東 區	村里：中西里	鄰：011 鄰

序 號	調 整 之 街 路 門 牌	錯 誤 註 記	序 號	調 整 之 街 路 門 牌	錯 誤 註 記
1	長榮路二段32巷99號		2	長榮路二段32巷101號	
3	長榮路二段32巷103號		4	長榮路二段32巷105號	
5	長榮路二段32巷113號		6	長榮路二段32巷115號	
7	長榮路二段32巷117號		8	長榮路二段32巷119號	
9	長榮路二段32巷121號		10	長榮路二段32巷123號	
11	長榮路二段32巷125號		12	長榮路二段32巷125號之1	
13	長榮路二段32巷127號		14	長榮路二段32巷129號	
15	長榮路二段32巷131號		16	長榮路二段32巷133號	
17	長榮路二段32巷135號		18	長榮路二段32巷137號	
19	長榮路二段32巷141號		20	長榮路二段32巷143號	
21	長榮路二段32巷145號		22	長榮路二段32巷147號	
23	長榮路二段32巷149號		24	長榮路二段32巷151號	
25	長榮路二段32巷153號		26	長榮路二段32巷155號	
27	長榮路二段32巷157號		28	長榮路二段32巷159號	

臺南市府東戶政事務所





新舊里鄰門牌對照表

RLRP04120

戶政所別：臺南市府東戶政事務所

調整日期：107年01月29日

行政區劃	調整前	省市縣市：臺南市	鄉鎮市區：東區	村里：中西里	鄰：018鄰
	調整後	省市縣市：臺南市	鄉鎮市區：東區	村里：中西里	鄰：011鄰

序號	調整之街路門牌	錯誤註記	序號	調整之街路門牌	錯誤註記
29	長榮路二段32巷161號		30	長榮路二段32巷163號	

臺南市府東戶政事務所





RLRP04120

戶政所別：臺南市府東戶政事務所

調整日期：107年01月29日

新舊里鄰門牌對照表

行 政 區 劃	調整前	省市縣市：臺南市	鄉鎮市區：東 區	村里：中西里	鄰：019 鄰
	調整後	省市縣市：臺南市	鄉鎮市區：東 區	村里：中西里	鄰：011 鄰

序號	調 整 之 街 路 門 牌	錯誤註記	序號	調 整 之 街 路 門 牌	錯誤註記
1	長榮路二段3 2巷6 5號		2	長榮路二段3 2巷6 7號	
3	長榮路二段3 2巷6 9號		4	長榮路二段3 2巷7 1號	
5	長榮路二段3 2巷7 1號二樓		6	長榮路二段3 2巷7 1號三樓	
7	長榮路二段3 2巷7 1號三樓之1		8	長榮路二段3 2巷7 1號四樓	
9	長榮路二段3 2巷7 1號四樓之1		10	長榮路二段3 2巷7 1號五樓	
11	長榮路二段3 2巷7 1號五樓之1		12	長榮路二段3 2巷7 1號之1	
13	長榮路二段3 2巷7 1號之2		14	長榮路二段3 2巷7 3號	
15	長榮路二段3 2巷7 5號		16	長榮路二段3 2巷7 7號	
17	長榮路二段3 2巷7 9號		18	長榮路二段3 2巷8 1號	
19	長榮路二段3 2巷8 3號		20	長榮路二段3 2巷8 7號	
21	長榮路二段3 2巷8 9號		22	長榮路二段3 2巷9 1號	
23	長榮路二段3 2巷9 3號		24	長榮路二段3 2巷9 5號	
25	長榮路二段3 2巷9 7號		26	長榮路二段8 6巷1 8號	
27	長榮路二段8 6巷2 0號		28	長榮路二段8 6巷2 2號	





新舊里鄰門牌對照表

RLRP04120

戶政所別：臺南市府東戶政事務所

調整日期：107年01月29日

行 區	政 劃	調整前	省市縣市：臺南市	鄉鎮市區：東 區	村里：中西里	鄰：019 鄰
		調整後	省市縣市：臺南市	鄉鎮市區：東 區	村里：中西里	鄰：011 鄰

序 號	調 整 之 街 路 門 牌	錯誤 註記	序 號	調 整 之 街 路 門 牌	錯誤 註記
29	長榮路二段86巷26號				

臺南市府東戶政事務所







新舊里鄰門牌對照表

RLRP04120

戶政所別：臺南市府東戶政事務所

調整日期：107年01月29日

行 政 區 劃	調整前	省市縣市：臺南市	鄉鎮市區：東 區	村里：中西里	鄰：020 鄰
	調整後	省市縣市：臺南市	鄉鎮市區：東 區	村里：中西里	鄰：011 鄰

序 號	調 整 之 街 路 門 牌	錯誤 註記	序 號	調 整 之 街 路 門 牌	錯誤 註記
1	長榮路二段32巷35號		2	長榮路二段32巷37號	
3	長榮路二段32巷39號		4	長榮路二段32巷41號	
5	長榮路二段32巷43號		6	長榮路二段86巷6號	
7	長榮路二段86巷8號		8	長榮路二段86巷19號二樓	
9	長榮路二段86巷19號三樓		10	長榮路二段86巷19號四樓	
11	長榮路二段86巷19號五樓		12	長榮路二段86巷21號三樓	
13	長榮路二段86巷23號二樓		14	長榮路二段86巷23號三樓	
15	長榮路二段86巷23號四樓		16	長榮路二段86巷23號五樓	
17	長榮路二段86巷25號二樓		18	長榮路二段86巷25號三樓	
19	長榮路二段86巷25號四樓		20	長榮路二段86巷25號五樓	
21	長榮路二段86巷27號二樓		22	長榮路二段86巷29號二樓	
23	長榮路二段86巷29號三樓		24	長榮路二段86巷29號四樓	
25	長榮路二段86巷29號五樓		26	長榮路二段86巷31號二樓	
27	長榮路二段86巷31號三樓		28	長榮路二段86巷31號四樓	

臺南市府東戶政事務所





新舊里鄰門牌對照表

RLRP04120

戶政所別：臺南市府東戶政事務所

調整日期：107年01月29日

行 區	政 劃	調整前	省市縣市：臺南市	鄉鎮市區：東 區	村里：中西里	鄰：020 鄰
		調整後	省市縣市：臺南市	鄉鎮市區：東 區	村里：中西里	鄰：011 鄰

序 號	調 整 之 街 路 門 牌	錯誤 註記	序 號	調 整 之 街 路 門 牌	錯誤 註記
29	長榮路二段86巷31號五樓				

臺南市府東戶政事務所





新 舊 里 鄰 門 牌 對 照 表

RLRP04120

戶政所別：臺南市府東戶政事務所

調整日期：107年01月29日

行 政 區 劃	調整前	省市縣市：臺南市	鄉鎮市區：東 區	村里：中西里	鄰：021 鄰
	調整後	省市縣市：臺南市	鄉鎮市區：東 區	村里：中西里	鄰：012 鄰

序 號	調 整 之 街 路 門 牌	錯 誤 註 記	序 號	調 整 之 街 路 門 牌	錯 誤 註 記
1	長榮路二段36號		2	長榮路二段66號	
3	長榮路二段68號		4	長榮路二段70號	
5	長榮路二段80號		6	長榮路二段86巷1號	
7	長榮路二段86巷3號		8	長榮路二段86巷5號	
9	長榮路二段86巷7號		10	長榮路二段86巷9號	
11	長榮路二段86巷11號		12	長榮路二段86巷13號	
13	長榮路二段86巷15號		14	長榮路二段86巷17號	
15	長榮路二段88號		16	長榮路二段90號	
17	長榮路二段92號				

臺南市府東戶政事務所





新舊里鄰門牌對照表

RLRP04120

戶政所別：臺南市府東戶政事務所

調整日期：107年01月29日

行 政 區 劃	調整前	省市縣市：臺南市	鄉鎮市區：東 區	村里：中西里	鄰：022 鄰
	調整後	省市縣市：臺南市	鄉鎮市區：東 區	村里：中西里	鄰：010 鄰

序 號	調 整 之 街 路 門 牌	錯誤 註記	序 號	調 整 之 街 路 門 牌	錯誤 註記
1	長榮路二段148號		2	長榮路二段150號	
3	長榮路二段152號		4	長榮路二段154號	
5	長榮路二段156號		6	長榮路二段158號	
7	長榮路二段160號		8	長榮路二段162號	
9	長榮路二段164號		10	長榮路二段166號	
11	長榮路二段168號		12	長榮路二段172號	
13	長榮路二段172之1號		14	長榮路二段172之2號	
15	長榮路二段172之3號		16	長榮路二段172之5號	
17	長榮路二段172之6號		18	長榮路二段176號	
19	長榮路二段178號		20	長榮路二段180號	
21	長榮路二段248號				

臺南市府東戶政事務所





RLRP04120

戶政所別：臺南市府東戶政事務所

調整日期：107年01月29日

新舊里鄰門牌對照表

行	政	調整前	省市縣市：臺南市	鄉鎮市區：東區	村里：中西里	鄰：022鄰
區	劃	調整後	省市縣市：臺南市	鄉鎮市區：東區	村里：中西里	鄰：012鄰

序號	調整之街路門牌	錯誤註記	序號	調整之街路門牌	錯誤註記
1	長榮路二段96號		2	長榮路二段98號	
3	長榮路二段100號		4	長榮路二段102號	
5	長榮路二段104號		6	長榮路二段106號	
7	長榮路二段106號二樓		8	長榮路二段106號三樓	
9	長榮路二段106號四樓		10	長榮路二段106號四樓之1	
11	長榮路二段106號四樓之2		12	長榮路二段106號四樓之3	
13	長榮路二段106號四樓之4		14	長榮路二段106號四樓之5	
15	長榮路二段106號四樓之6		16	長榮路二段106號四樓之7	
17	長榮路二段106號四樓之8		18	長榮路二段106號五樓	
19	長榮路二段106號五樓之1		20	長榮路二段106號五樓之2	
21	長榮路二段106號五樓之3		22	長榮路二段106號五樓之4	
23	長榮路二段106號五樓之5		24	長榮路二段106號五樓之6	
25	長榮路二段106號五樓之7		26	長榮路二段106號五樓之8	
27	長榮路二段106號五樓之9		28	長榮路二段106號六樓	





RLRP04120


戶政所別：臺南市府東戶政事務所

調整日期：107年01月29日

新舊里鄰門牌對照表

行 政 區 劃	調整前	省市縣市：臺南市	鄉鎮市區：東 區	村里：中西里	鄰：022 鄰
	調整後	省市縣市：臺南市	鄉鎮市區：東 區	村里：中西里	鄰：012 鄰

序 號	調 整 之 街 路 門 牌	錯誤 註記	序 號	調 整 之 街 路 門 牌	錯誤 註記
29	長榮路二段106號六樓之1		30	長榮路二段106號六樓之2	
31	長榮路二段106號六樓之3		32	長榮路二段106號六樓之4	
33	長榮路二段106號六樓之5		34	長榮路二段106號六樓之6	
35	長榮路二段106號六樓之7		36	長榮路二段106號六樓之8	
37	長榮路二段106號七樓		38	長榮路二段106號七樓之1	
39	長榮路二段106號七樓之2		40	長榮路二段106號七樓之3	
41	長榮路二段106號七樓之4		42	長榮路二段106號七樓之5	
43	長榮路二段106號七樓之6		44	長榮路二段106號七樓之7	
45	長榮路二段106號七樓之8		46	長榮路二段106號七樓之9	
47	長榮路二段106號八樓		48	長榮路二段106號八樓之1	
49	長榮路二段106號八樓之2		50	長榮路二段106號八樓之3	
51	長榮路二段106號八樓之4		52	長榮路二段106號八樓之5	
53	長榮路二段106號八樓之6		54	長榮路二段106號八樓之7	
55	長榮路二段106號八樓之8		56	長榮路二段106號九樓	





新舊里鄰門牌對照表

RLRP04120

戶政所別：臺南市府東戶政事務所

調整日期：107年01月29日

行 政 區 劃	調整前	省市縣市：臺南市	鄉鎮市區：東 區	村里：中西里	鄰：022 鄰
	調整後	省市縣市：臺南市	鄉鎮市區：東 區	村里：中西里	鄰：012 鄰

序 號	調 整 之 街 路 門 牌	錯誤 註記	序 號	調 整 之 街 路 門 牌	錯誤 註記
57	長榮路二段106號九樓之1		58	長榮路二段106號九樓之2	
59	長榮路二段106號九樓之3		60	長榮路二段106號九樓之4	
61	長榮路二段106號九樓之5		62	長榮路二段106號九樓之6	
63	長榮路二段106號九樓之7		64	長榮路二段106號九樓之8	
65	長榮路二段106號九樓之9		66	長榮路二段108號	
67	長榮路二段116號		68	長榮路二段118號	
69	長榮路二段120號		70	長榮路二段122號	
71	長榮路二段124號		72	長榮路二段126號	
73	長榮路二段128號		74	長榮路二段130號	
75	長榮路二段132號		76	長榮路二段134號	
77	長榮路二段136號		78	長榮路二段142號	
79	長榮路二段142號之1		80	長榮路二段142號之2	
81	長榮路二段142號之3		82	長榮路二段142號之4	
83	長榮路二段144號		84	長榮路二段146號	





新舊里鄰門牌對照表

RLRP04120

戶政所別：臺南市府東戶政事務所

調整日期：107年01月29日

行 政 區 劃	調整前	省市縣市：臺南市	鄉鎮市區：東 區	村里：中西里	鄰：023 鄰
	調整後	省市縣市：臺南市	鄉鎮市區：東 區	村里：中西里	鄰：013 鄰

序 號	調 整 之 街 路 門 牌	錯誤 註記	序 號	調 整 之 街 路 門 牌	錯誤 註記
1	長榮路二段272號		2	長榮路二段274號	
3	長榮路二段276號		4	長榮路二段278號	
5	長榮路二段280號		6	長榮路二段282號	
7	長榮路二段284號		8	長榮路二段286號	
9	長榮路二段288號		10	長榮路二段290號	
11	長榮路二段300號		12	長榮路二段302號	
13	長榮路二段302號二樓之1		14	長榮路二段302號二樓之2	
15	長榮路二段302號二樓之3		16	長榮路二段302號三樓之1	
17	長榮路二段302號三樓之2		18	長榮路二段302號三樓之3	
19	長榮路二段302號四樓之1		20	長榮路二段302號四樓之2	
21	長榮路二段302號四樓之3		22	長榮路二段302號五樓之1	
23	長榮路二段302號五樓之2		24	長榮路二段302號五樓之3	
25	長榮路二段302號六樓之1		26	長榮路二段302號六樓之2	
27	長榮路二段302號六樓之3		28	長榮路二段302號七樓之1	







RLRP04120

戶政所別：臺南市府東戶政事務所

調整日期：107年01月29日

新舊里鄰門牌對照表

行 政 區 劃	調整前	省市縣市：臺南市	鄉鎮市區：東 區	村里：中西里	鄰：023 鄰
	調整後	省市縣市：臺南市	鄉鎮市區：東 區	村里：中西里	鄰：013 鄰

序 號	調 整 之 街 路 門 牌	錯誤 註記	序 號	調 整 之 街 路 門 牌	錯誤 註記
29	長榮路二段302號七樓之2		30	長榮路二段302號八樓之1	
31	長榮路二段302號八樓之2		32	長榮路二段302號八樓之3	
33	長榮路二段302號九樓之1		34	長榮路二段302號九樓之2	
35	長榮路二段302號九樓之3		36	長榮路二段302號十樓之1	
37	長榮路二段302號十樓之2		38	長榮路二段302號十樓之3	
39	長榮路二段302號之1		40	長榮路二段302號地下一層	
41	長榮路二段304號		42	長榮路二段304號二樓之1	
43	長榮路二段304號二樓之2		44	長榮路二段304號三樓之1	
45	長榮路二段304號三樓之2		46	長榮路二段304號四樓之1	
47	長榮路二段304號四樓之2		48	長榮路二段304號五樓之1	
49	長榮路二段304號五樓之2		50	長榮路二段304號六樓之1	
51	長榮路二段304號六樓之2		52	長榮路二段304號七樓之1	
53	長榮路二段304號七樓之2		54	長榮路二段304號八樓之1	
55	長榮路二段304號八樓之2		56	長榮路二段304號九樓之1	





新舊里鄰門牌對照表

RLRP04120

戶政所別：臺南市府東戶政事務所

調整日期：107年01月29日

行 區	政 劃	調整前	省市縣市：臺南市	鄉鎮市區：東 區	村里：中西里	鄰：023 鄰
		調整後	省市縣市：臺南市	鄉鎮市區：東 區	村里：中西里	鄰：013 鄰

序 號	調 整 之 街 路 門 牌	錯 誤 註 記	序 號	調 整 之 街 路 門 牌	錯 誤 註 記
57	長榮路二段304號九樓之2		58	長榮路二段304號十樓之1	
59	長榮路二段304號之2		60	長榮路二段306號	
61	長榮路二段308號		62	長榮路二段310號	
63	長榮路二段312號		64	長榮路二段314號	
65	長榮路二段316號		66	長榮路二段318號	

臺南市府東戶政事務所





新舊里鄰門牌對照表

RLRP04120

戶政所別：臺南市府東戶政事務所

調整日期：107年01月29日

行 政 區 劃	調整前	省市縣市：臺南市	鄉鎮市區：東 區	村里：中西里	鄰：024 鄰
	調整後	省市縣市：臺南市	鄉鎮市區：東 區	村里：中西里	鄰：013 鄰

序 號	調 整 之 街 路 門 牌	錯誤 註記	序 號	調 整 之 街 路 門 牌	錯誤 註記
1	東寧路120巷6號		2	東寧路120巷8號	
3	東寧路120巷10號		4	東寧路120巷10號之1	
5	東寧路120巷10號之2		6	東寧路120巷12號	
7	東寧路120巷14號		8	東寧路120巷16號	
9	東寧路120巷18號		10	東寧路120巷20號	
11	東寧路120巷22號		12	東寧路120巷24號	
13	東寧路120巷26號		14	東寧路120巷28號	
15	東寧路120巷30號		16	東寧路120巷32號	
17	東寧路120巷34號		18	長榮路二段250號	
19	長榮路二段250號之1		20	長榮路二段250號之2	
21	長榮路二段250號之3		22	長榮路二段252號	
23	長榮路二段252號之1		24	長榮路二段252號之2	
25	長榮路二段252號之3		26	長榮路二段254號	
27	長榮路二段254號之1		28	長榮路二段254號之2	





新舊里鄰門牌對照表

RLRP04120

戶政所別：臺南市府東戶政事務所

調整日期：107年01月29日

行政區劃	調整前	省市縣市：臺南市	鄉鎮市區：東區	村里：中西里	鄰：024鄰
	調整後	省市縣市：臺南市	鄉鎮市區：東區	村里：中西里	鄰：013鄰

序號	調整之街路門牌	錯誤註記	序號	調整之街路門牌	錯誤註記
29	長榮路二段254號之3		30	長榮路二段256號	
31	長榮路二段258號		32	長榮路二段258號三樓	

臺南市府東戶政事務所





RLRP04120

戶政所別：臺南市府東戶政事務所

調整日期：107年01月29日

新舊里鄰門牌對照表

行 政 區 劃	調整前	省市縣市：臺南市	鄉鎮市區：東 區	村里：中西里	鄰：025 鄰
	調整後	省市縣市：臺南市	鄉鎮市區：東 區	村里：中西里	鄰：014 鄰

序 號	調 整 之 街 路 門 牌	錯誤 註記	序 號	調 整 之 街 路 門 牌	錯誤 註記
1	東寧路120巷3號		2	東寧路120巷5號	
3	東寧路120巷7號		4	東寧路120巷9號	
5	東寧路120巷11號		6	東寧路120巷15號	
7	東寧路120巷17號		8	東寧路120巷17號之1	
9	東寧路120巷17號之2		10	東寧路120巷19號	
11	東寧路120巷21號		12	東寧路120巷23號	
13	東寧路122號		14	東寧路122號之1	
15	東寧路122號之2		16	東寧路124號	
17	東寧路124號之1		18	東寧路126號	
19	東寧路128號		20	東寧路130號	
21	東寧路130號之1		22	東寧路132號	
23	東寧路132號之1		24	東寧路132號之2二樓	
25	東寧路132號之2二樓之1		26	東寧路132號之2三樓	
27	東寧路132號之2四樓		28	東寧路132號之2五樓	





新舊里鄰門牌對照表

RLRP04120

戶政所別：臺南市府東戶政事務所

調整日期：107年01月29日

行 區	政 劃	調整前	省市縣市：臺南市	鄉鎮市區：東 區	村里：中西里	鄰：025 鄰
		調整後	省市縣市：臺南市	鄉鎮市區：東 區	村里：中西里	鄰：014 鄰

序 號	調 整 之 街 路 門 牌	錯誤 註記	序 號	調 整 之 街 路 門 牌	錯誤 註記
29	東寧路132號之2六樓		30	東寧路132號之2六樓之1	

臺南市府東戶政事務所





新舊里鄰門牌對照表

RLRP04120

戶政所別：臺南市府東戶政事務所

調整日期：107年01月29日

行 政 區 劃	調整前	省市縣市：臺南市	鄉鎮市區：東 區	村里：中西里	鄰：026 鄰
	調整後	省市縣市：臺南市	鄉鎮市區：東 區	村里：中西里	鄰：014 鄰

序 號	調 整 之 街 路 門 牌	錯誤 註記	序 號	調 整 之 街 路 門 牌	錯誤 註記
1	東寧路120巷29號		2	東寧路120巷31號	
3	東寧路120巷33號		4	東寧路120巷35號	
5	東寧路120巷35號之1		6	東寧路120巷37號	
7	東寧路120巷37號二樓		8	東寧路120巷37號三樓	
9	東寧路120巷37號四樓		10	東寧路120巷37號五樓	
11	東寧路120巷41號		12	東寧路120巷43號	
13	東寧路120巷45號		14	東寧路120巷45號二樓	
15	東寧路120巷45號二樓之1		16	東寧路120巷45號二樓之2	
17	東寧路120巷45號三樓		18	東寧路120巷45號三樓之1	
19	東寧路120巷45號三樓之2		20	東寧路120巷45號三樓之3	
21	東寧路120巷45號四樓		22	東寧路120巷45號五樓	
23	東寧路120巷45號五樓之1		24	東寧路120巷45號五樓之2	
25	東寧路120巷45號六樓		26	東寧路120巷45號六樓之1	
27	東寧路120巷45號六樓之2		28	東寧路120巷49號	





新舊里鄰門牌對照表

RLRP04120

戶政所別：臺南市府東戶政事務所

調整日期：107年01月29日

行 政 區 劃	調整前	省市縣市：臺南市	鄉鎮市區：東 區	村里：中西里	鄰：026 鄰
	調整後	省市縣市：臺南市	鄉鎮市區：東 區	村里：中西里	鄰：014 鄰

序 號	調 整 之 街 路 門 牌	錯誤 註記	序 號	調 整 之 街 路 門 牌	錯誤 註記
29	東寧路120巷51號		30	東寧路120巷51號之1	
31	東寧路120巷51號之2		32	東寧路120巷53號	
33	東寧路120巷59號		34	東寧路120巷59號之1	
35	東寧路120巷61號		36	東寧路120巷61號之1	
37	東寧路120巷63號		38	東寧路120巷63號之1	
39	東寧路120巷65號		40	東寧路120巷65號之1	
41	東寧路120巷67號		42	東寧路120巷67號之1	
43	東寧路120巷69號		44	東寧路120巷69號之1	
45	東寧路120巷71號		46	東寧路132之8號	

臺南市府東戶政事務所







新舊里鄰門牌對照表

RLRP04120

戶政所別：臺南市府東戶政事務所

調整日期：107年01月29日

行 政 區 劃	調整前	省市縣市：臺南市	鄉鎮市區：東 區	村里：中西里	鄰：027 鄰
	調整後	省市縣市：臺南市	鄉鎮市區：東 區	村里：中西里	鄰：014 鄰

序 號	調 整 之 街 路 門 牌	錯誤 註記	序 號	調 整 之 街 路 門 牌	錯誤 註記
1	東寧路120巷73號		2	東寧路120巷75號	
3	東寧路120巷75號之1		4	東寧路120巷77號	
5	東寧路120巷77號之1		6	東寧路120巷79號	
7	東寧路120巷81號		8	東寧路120巷81號之1	
9	東寧路120巷81號之2		10	東寧路120巷81號之3	
11	東寧路120巷83號		12	東寧路120巷83號之1	
13	東寧路120巷83號之2		14	東寧路120巷83號之3	
15	東寧路120巷85號		16	東寧路120巷85號之1	
17	東寧路120巷85號之2		18	東寧路120巷85號之3	
19	東寧路120巷87號		20	東寧路120巷89號	
21	東寧路120巷91號		22	東寧路120巷97號	
23	東寧路120巷99號				





新舊里鄰門牌對照表

RLRP04120

戶政所別：臺南市府東戶政事務所

調整日期：107年01月29日

行 政 區 劃	調整前	省市縣市：臺南市	鄉鎮市區：東 區	村里：中西里	鄰：028 鄰
	調整後	省市縣市：臺南市	鄉鎮市區：東 區	村里：中西里	鄰：015 鄰

序 號	調 整 之 街 路 門 牌	錯誤 註記	序 號	調 整 之 街 路 門 牌	錯誤 註記
1	東寧路136號		2	東寧路136號三樓	
3	東寧路136號三樓之1		4	東寧路136號三樓之2	
5	東寧路136號三樓之3		6	東寧路136號四樓	
7	東寧路136號四樓之1		8	東寧路136號四樓之2	
9	東寧路136號四樓之3		10	東寧路136號五樓	
11	東寧路136號五樓之1		12	東寧路136號五樓之2	
13	東寧路136號五樓之3		14	東寧路136號六樓	
15	東寧路136號六樓之1		16	東寧路136號六樓之2	
17	東寧路136號六樓之3		18	東寧路136號七樓	
19	東寧路136號七樓之1		20	東寧路136號七樓之2	
21	東寧路136號七樓之3		22	東寧路136號八樓	
23	東寧路136號八樓之1		24	東寧路136號八樓之2	
25	東寧路136號八樓之3		26	東寧路136號九樓	
27	東寧路136號九樓之1		28	東寧路136號九樓之2	

臺南市府東戶政事務所





RLRP04120

戶政所別：臺南市府東戶政事務所

調整日期：107年01月29日

新舊里鄰門牌對照表

行 政 區 劃	調整前	省市縣市：臺南市	鄉鎮市區：東 區	村里：中西里	鄰：028 鄰
	調整後	省市縣市：臺南市	鄉鎮市區：東 區	村里：中西里	鄰：015 鄰

序 號	調 整 之 街 路 門 牌	錯誤 註記	序 號	調 整 之 街 路 門 牌	錯誤 註記
29	東寧路136號九樓之3		30	東寧路136號十樓	
31	東寧路136號十樓之1		32	東寧路136號十樓之2	
33	東寧路136號十樓之3		34	東寧路136號十一樓	
35	東寧路136號十一樓之1		36	東寧路136號十一樓之2	
37	東寧路136號十一樓之3		38	東寧路136號十二樓	
39	東寧路136號十二樓之1		40	東寧路136號十二樓之2	
41	東寧路136號十二樓之3		42	東寧路138號	
43	東寧路140號		44	東寧路142號	
45	東寧路144號		46	東寧路146號	
47	東寧路148號		48	東寧路150號	
49	東寧路150號三樓		50	東寧路150號三樓之1	
51	東寧路150號三樓之2		52	東寧路150號三樓之3	
53	東寧路150號四樓		54	東寧路150號四樓之1	
55	東寧路150號四樓之2		56	東寧路150號四樓之3	





新舊里鄰門牌對照表

RLRP04120

戶政所別：臺南市府東戶政事務所

調整日期：107年01月29日

行 政 區 劃	調整前	省市縣市：臺南市	鄉鎮市區：東 區	村里：中西里	鄰：028 鄰
	調整後	省市縣市：臺南市	鄉鎮市區：東 區	村里：中西里	鄰：015 鄰

序 號	調 整 之 街 路 門 牌	錯誤 註記	序 號	調 整 之 街 路 門 牌	錯誤 註記
57	東寧路150號五樓		58	東寧路150號五樓之1	
59	東寧路150號五樓之2		60	東寧路150號五樓之3	
61	東寧路150號六樓		62	東寧路150號六樓之1	
63	東寧路150號六樓之2		64	東寧路150號六樓之3	
65	東寧路150號七樓		66	東寧路150號七樓之1	
67	東寧路150號七樓之2		68	東寧路150號七樓之3	
69	東寧路150號八樓		70	東寧路150號八樓之1	
71	東寧路150號八樓之2		72	東寧路150號八樓之3	
73	東寧路150號九樓		74	東寧路150號九樓之1	
75	東寧路150號九樓之2		76	東寧路150號九樓之3	
77	東寧路150號十樓		78	東寧路150號十樓之1	
79	東寧路150號十樓之2		80	東寧路150號十樓之3	
81	東寧路150號十一樓		82	東寧路150號十一樓之1	
83	東寧路150號十一樓之2		84	東寧路150號十一樓之3	





新舊里鄰門牌對照表

RLRP04120

戶政所別：臺南市府東戶政事務所

調整日期：107年01月29日

行 政 區 劃	調整前	省市縣市：臺南市	鄉鎮市區：東 區	村里：中西里	鄰：028 鄰
	調整後	省市縣市：臺南市	鄉鎮市區：東 區	村里：中西里	鄰：015 鄰

序 號	調 整 之 街 路 門 牌	錯誤 註記	序 號	調 整 之 街 路 門 牌	錯誤 註記
85	東寧路150號十二樓		86	東寧路150號十二樓之1	
87	東寧路150號十二樓之2		88	東寧路150號十二樓之3	
89	東寧路152號		90	東寧路154號	
91	東寧路154號之1		92	東寧路154號之2	
93	東寧路154號之3		94	東寧路154號之4	
95	東寧路154號之5		96	東寧路154號之6	
97	東寧路154號之6三樓		98	東寧路154號之6四樓	
99	東寧路154號之6五樓		100	東寧路154號之6六樓	
101	東寧路154號之6七樓		102	東寧路154號之6八樓	
103	東寧路154號之6九樓		104	東寧路154號之6十樓	
105	東寧路154號之6十一樓		106	東寧路154號之6十二樓	
107	東寧路154號之7		108	東寧路154號之7三樓	
109	東寧路154號之7四樓		110	東寧路154號之7五樓	
111	東寧路154號之7六樓		112	東寧路154號之7七樓	





新舊里鄰門牌對照表

RLRP04120

戶政所別：臺南市府東戶政事務所

調整日期：107年01月29日

行 區	政 劃	調整前	省市縣市：臺南市	鄉鎮市區：東區	村里：中西里	鄰：028鄰
		調整後	省市縣市：臺南市	鄉鎮市區：東區	村里：中西里	鄰：015鄰

序 號	調 整 之 街 路 門 牌	錯 誤 註 記	序 號	調 整 之 街 路 門 牌	錯 誤 註 記
113	東寧路154號之7八樓		114	東寧路154號之7九樓	
115	東寧路154號之7十樓		116	東寧路154號之7十一樓	
117	東寧路154號之7十二樓		118	東寧路154號之8	
119	東寧路156號		120	東寧路158號	
121	東寧路160號		122	東寧路162號	
123	東寧路164號		124	東寧路166號	
125	東寧路168號				

臺南市府東戶政事務所





新舊里鄰門牌對照表

RLRP04120

戶政所別：臺南市府東戶政事務所

調整日期：107年01月29日

行 政 區 劃	調整前	省市縣市：臺南市	鄉鎮市區：東 區	村里：中西里	鄰：029 鄰
	調整後	省市縣市：臺南市	鄉鎮市區：東 區	村里：中西里	鄰：016 鄰

序 號	調 整 之 街 路 門 牌	錯誤 註記	序 號	調 整 之 街 路 門 牌	錯誤 註記
1	東寧路134巷2號		2	東寧路134巷4號	
3	東寧路134巷4號之1		4	東寧路134巷4號之2	
5	東寧路134巷4號之3		6	東寧路134巷4號之4	
7	東寧路134巷4號之4三樓		8	東寧路134巷4號之4三樓之1	
9	東寧路134巷4號之4三樓之2		10	東寧路134巷4號之4三樓之3	
11	東寧路134巷4號之4三樓之4		12	東寧路134巷4號之4四樓	
13	東寧路134巷4號之4四樓之1		14	東寧路134巷4號之4四樓之2	
15	東寧路134巷4號之4四樓之3		16	東寧路134巷4號之4四樓之4	
17	東寧路134巷4號之4五樓		18	東寧路134巷4號之4五樓之1	
19	東寧路134巷4號之4五樓之2		20	東寧路134巷4號之4五樓之3	
21	東寧路134巷4號之4五樓之4		22	東寧路134巷6號	
23	東寧路134巷8號		24	東寧路134巷10號	
25	東寧路134巷12號		26	東寧路134巷14號	
27	東寧路134巷16號		28	東寧路134巷18號	





新 舊 里 鄰 門 牌 對 照 表

RLRP04120

戶政所別：臺南市府東戶政事務所

調整日期：107年01月29日

行 政 區 劃	調整前	省市縣市：臺南市	鄉鎮市區：東 區	村里：中西里	鄰：029 鄰
	調整後	省市縣市：臺南市	鄉鎮市區：東 區	村里：中西里	鄰：016 鄰

序 號	調 整 之 街 路 門 牌	錯誤 註記	序 號	調 整 之 街 路 門 牌	錯誤 註記
29	東寧路134巷27號		30	東寧路134巷29號	
31	東寧路134巷31號		32	東寧路134巷31號之1	
33	東寧路134巷33號		34	東寧路134巷35號	
35	東寧路134巷35號之1		36	東寧路134巷37號	
37	東寧路134巷37號之1		38	東寧路134巷37號之2	
39	東寧路134巷39號		40	東寧路134巷41號	
41	東寧路134巷43號		42	東寧路134巷45號	
43	東寧路134巷47號		44	東寧路134巷49號	
45	東寧路134巷51號		46	東寧路134巷53號	
47	東寧路134巷55號		48	東寧路134巷57號	
49	東寧路134巷59號		50	東寧路134巷61號	
51	東寧路134巷61號之1		52	東寧路134巷61號之2	
53	東寧路134巷61號之3		54	東寧路134巷65號	

臺南市府東戶政事務所







新舊里鄰門牌對照表

RLRP04120

戶政所別：臺南市府東戶政事務所

調整日期：107年01月29日

行	政	調整前	省市縣市：臺南市	鄉鎮市區：東區	村里：中西里	鄰：030鄰
區	劃	調整後	省市縣市：臺南市	鄉鎮市區：東區	村里：中西里	鄰：017鄰

序號	調整之街路門牌	錯誤註記	序號	調整之街路門牌	錯誤註記
1	東寧路170巷1號		2	東寧路170巷2號	
3	東寧路170巷3號		4	東寧路170巷4號	
5	東寧路170巷5號		6	東寧路170巷6號	
7	東寧路170巷7號		8	東寧路170巷8號	
9	東寧路170巷9號		10	東寧路170巷10號	
11	東寧路170巷11號		12	東寧路170巷12號	
13	東寧路170巷13號		14	東寧路170巷13號之1	
15	東寧路170巷13號之2		16	東寧路170巷13號之3	
17	東寧路170巷15號		18	東寧路170巷15號之1	
19	東寧路170巷15號之2		20	東寧路170巷15號之3	
21	東寧路170巷16號		22	東寧路170巷17號	
23	東寧路170巷17號之1		24	東寧路170巷17號之2	
25	東寧路170巷17號之3		26	東寧路170巷18號	
27	東寧路170巷20號		28	東寧路170巷22號	





新舊里鄰門牌對照表

RLRP04120

戶政所別：臺南市府東戶政事務所

調整日期：107年01月29日

行 政 區 劃	調整前	省市縣市：臺南市	鄉鎮市區：東 區	村里：中西里	鄰：030 鄰
	調整後	省市縣市：臺南市	鄉鎮市區：東 區	村里：中西里	鄰：017 鄰

序 號	調 整 之 街 路 門 牌	錯誤 註記	序 號	調 整 之 街 路 門 牌	錯誤 註記
29	東寧路170巷24號		30	東寧路170巷26號	
31	東寧路170巷28號		32	東寧路170巷30號	
33	東寧路170巷32號		34	東寧路170巷34號	
35	東寧路170巷36號		36	東寧路170巷38號	
37	東寧路172號		38	東寧路174號	
39	東寧路176號		40	東寧路178號	
41	東寧路180號		42	東寧路180號之1	
43	東寧路186號		44	東寧路186號二樓	
45	東寧路186號三樓		46	東寧路186號三樓之1	
47	東寧路186號三樓之2		48	東寧路186號四樓	
49	東寧路186號四樓之1		50	東寧路186號四樓之2	
51	東寧路186號四樓之3		52	東寧路186號四樓之5	
53	東寧路186號四樓之6		54	東寧路186號五樓	
55	東寧路186號五樓之1		56	東寧路186號五樓之2	





新舊里鄰門牌對照表

RLRP04120

戶政所別：臺南市府東戶政事務所

調整日期：107年01月29日

行 政 區 劃	調整前	省市縣市：臺南市	鄉鎮市區：東 區	村里：中西里	鄰：030 鄰
	調整後	省市縣市：臺南市	鄉鎮市區：東 區	村里：中西里	鄰：017 鄰

序 號	調 整 之 街 路 門 牌	錯誤 註記	序 號	調 整 之 街 路 門 牌	錯誤 註記
57	東寧路186號五樓之3		58	東寧路186號五樓之5	
59	東寧路186號五樓之6		60	東寧路186號六樓	
61	東寧路186號六樓之1		62	東寧路186號六樓之2	
63	東寧路186號六樓之3		64	東寧路186號六樓之5	
65	東寧路186號六樓之6		66	東寧路186號七樓	
67	東寧路186號七樓之1		68	東寧路186號七樓之2	
69	東寧路186號七樓之3		70	東寧路186號七樓之5	
71	東寧路186號七樓之6		72	東寧路186號八樓	
73	東寧路186號八樓之1		74	東寧路186號八樓之2	
75	東寧路186號八樓之3		76	東寧路186號八樓之5	
77	東寧路186號八樓之6		78	東寧路186號九樓	
79	東寧路186號九樓之1		80	東寧路186號九樓之2	
81	東寧路186號九樓之3		82	東寧路186號九樓之5	
83	東寧路186號九樓之6		84	東寧路186號十樓	

臺南市府東戶政事務所





新舊里鄰門牌對照表

RLRP04120

戶政所別：臺南市府東戶政事務所

調整日期：107年01月29日

行 政 區 劃	調整前	省市縣市：臺南市	鄉鎮市區：東 區	村里：中西里	鄰：030 鄰
	調整後	省市縣市：臺南市	鄉鎮市區：東 區	村里：中西里	鄰：017 鄰

序 號	調 整 之 街 路 門 牌	錯誤 註記	序 號	調 整 之 街 路 門 牌	錯誤 註記
85	東寧路186號十樓之1		86	東寧路186號十樓之2	
87	東寧路186號十樓之3		88	東寧路186號十樓之5	
89	東寧路186號十樓之6		90	東寧路186號十一樓	
91	東寧路186號十一樓之1		92	東寧路186號十一樓之2	
93	東寧路186號十一樓之3		94	東寧路186號十一樓之5	
95	東寧路186號十一樓之6		96	東寧路186號十二樓	
97	東寧路186號十二樓之1		98	東寧路186號十二樓之2	
99	東寧路186號十二樓之3		100	東寧路186號十二樓之5	
101	東寧路186號十二樓之6		102	東寧路186號十三樓	
103	東寧路186號十三樓之1		104	東寧路186號十三樓之2	
105	東寧路186號十三樓之3		106	東寧路186號十三樓之5	
107	東寧路186號十三樓之6		108	東寧路186號十四樓	
109	東寧路186號十四樓之1		110	東寧路186號十四樓之2	
111	東寧路186號十四樓之3		112	東寧路186號十四樓之5	





新舊里鄰門牌對照表

RLRP04120

戶政所別：臺南市府東戶政事務所

調整日期：107年01月29日

行	政	調整前	省市縣市：臺南市	鄉鎮市區：東區	村里：中西里	鄰：030鄰
區	劃	調整後	省市縣市：臺南市	鄉鎮市區：東區	村里：中西里	鄰：017鄰

序號	調整之街路門牌	錯誤註記	序號	調整之街路門牌	錯誤註記
113	東寧路186號十四樓之6		114	東寧路186號地下一層	
115	東寧路188號				

臺南市府東戶政事務所





新舊里鄰門牌對照表

RLRP04120

戶政所別：臺南市府東戶政事務所

調整日期：107年01月29日

行 政 區 劃	調整前	省市縣市：臺南市	鄉鎮市區：東 區	村里：中西里	鄰：031 鄰
	調整後	省市縣市：臺南市	鄉鎮市區：東 區	村里：中西里	鄰：018 鄰

序 號	調 整 之 街 路 門 牌	錯誤 註記	序 號	調 整 之 街 路 門 牌	錯誤 註記
1	林森路二段121號		2	林森路二段121號之1	
3	林森路二段121號之2		4	林森路二段121號之3	
5	林森路二段121號之4		6	林森路二段121號之5	
7	林森路二段121號之6		8	林森路二段121號之7	
9	林森路二段121號之8		10	林森路二段121號之9	
11	林森路二段121號之10		12	林森路二段121號之11	
13	林森路二段127號		14	林森路二段127號之1	
15	林森路二段127號之2		16	林森路二段127號之3	
17	林森路二段127號之4		18	林森路二段127號之5	
19	林森路二段127號之6		20	林森路二段127號之7	
21	林森路二段127號之8		22	林森路二段127號之9	
23	林森路二段127號之10		24	林森路二段127號之11	





新舊里鄰門牌對照表

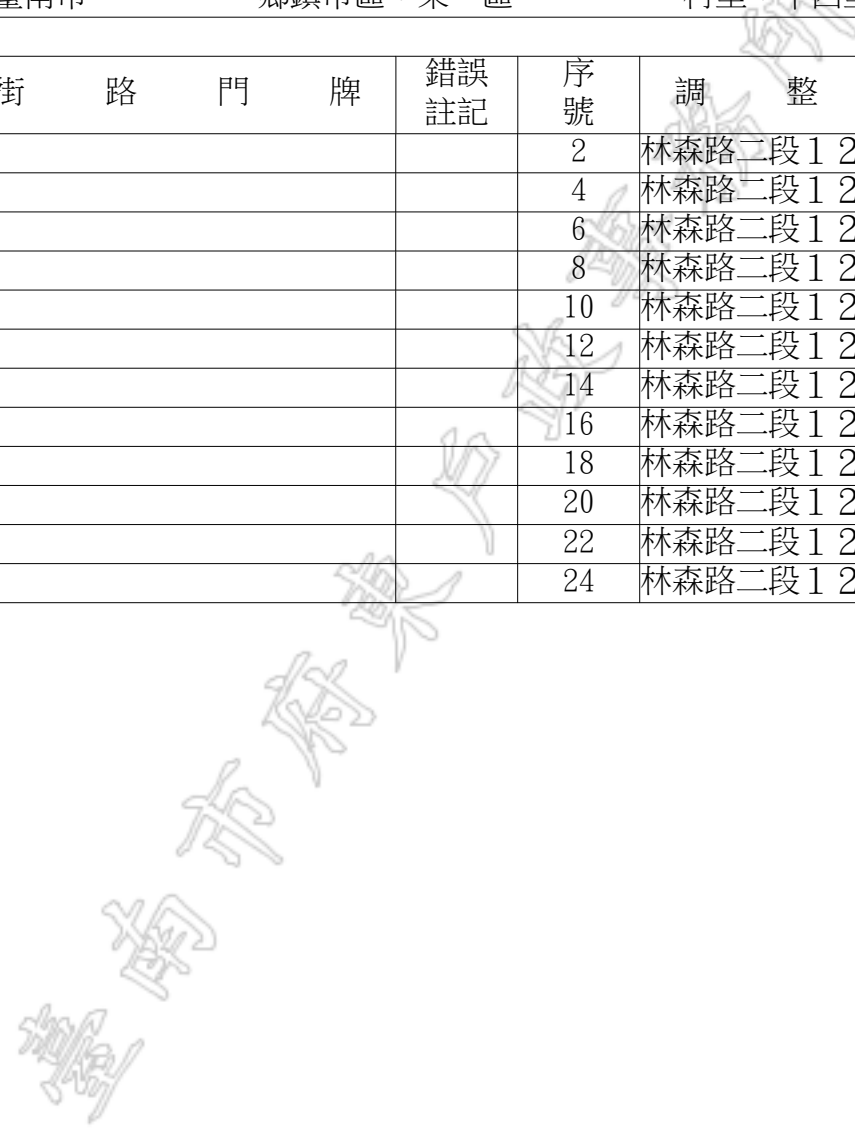
RLRP04120

戶政所別：臺南市府東戶政事務所

調整日期：107年01月29日

行 政 區 劃	調整前	省市縣市：臺南市	鄉鎮市區：東 區	村里：中西里	鄰：032 鄰
	調整後	省市縣市：臺南市	鄉鎮市區：東 區	村里：中西里	鄰：018 鄰

序 號	調 整 之 街 路 門 牌	錯誤 註記	序 號	調 整 之 街 路 門 牌	錯誤 註記
1	林森路二段123號		2	林森路二段123號之1	
3	林森路二段123號之2		4	林森路二段123號之3	
5	林森路二段123號之4		6	林森路二段123號之5	
7	林森路二段123號之6		8	林森路二段123號之7	
9	林森路二段123號之8		10	林森路二段123號之9	
11	林森路二段123號之10		12	林森路二段123號之11	
13	林森路二段125號		14	林森路二段125號之1	
15	林森路二段125號之2		16	林森路二段125號之3	
17	林森路二段125號之4		18	林森路二段125號之5	
19	林森路二段125號之6		20	林森路二段125號之7	
21	林森路二段125號之8		22	林森路二段125號之9	
23	林森路二段125號之10		24	林森路二段125號之11	





新舊里鄰門牌對照表

RLRP04120

戶政所別：臺南市府東戶政事務所

調整日期：107年01月29日

行 政 區 劃	調整前	省市縣市：臺南市	鄉鎮市區：東 區	村里：中西里	鄰：033 鄰
	調整後	省市縣市：臺南市	鄉鎮市區：東 區	村里：中西里	鄰：018 鄰

序 號	調 整 之 街 路 門 牌	錯誤 註記	序 號	調 整 之 街 路 門 牌	錯誤 註記
1	林森路二段115號		2	林森路二段115號之1	
3	林森路二段115號之2		4	林森路二段115號之3	
5	林森路二段115號之4		6	林森路二段115號之5	
7	林森路二段115號之6		8	林森路二段115號之7	
9	林森路二段115號之8		10	林森路二段115號之9	
11	林森路二段115號之10		12	林森路二段115號之11	
13	林森路二段117號		14	林森路二段117號之1	
15	林森路二段117號之2		16	林森路二段117號之3	
17	林森路二段117號之4		18	林森路二段117號之5	
19	林森路二段117號之6		20	林森路二段117號之7	
21	林森路二段117號之8		22	林森路二段117號之9	
23	林森路二段117號之10		24	林森路二段117號之11	
25	林森路二段119號		26	林森路二段119號之1	
27	林森路二段119號之2		28	林森路二段119號之3	







新 舊 里 鄰 門 牌 對 照 表

RLRP04120

戶政所別：臺南市府東戶政事務所

調整日期：107年01月29日

行 區	政 劃	調整前	省市縣市：臺南市	鄉鎮市區：東 區	村里：中西里	鄰：033 鄰
		調整後	省市縣市：臺南市	鄉鎮市區：東 區	村里：中西里	鄰：018 鄰

序 號	調 整 之 街 路 門 牌	錯誤 註記	序 號	調 整 之 街 路 門 牌	錯誤 註記
29	林森路二段119號之4		30	林森路二段119號之5	
31	林森路二段119號之6		32	林森路二段119號之7	
33	林森路二段119號之8		34	林森路二段119號之9	
35	林森路二段119號之10		36	林森路二段119號之11	

臺南市府東戶政事務所





新 舊 里 鄰 門 牌 對 照 表

RLRP04120

戶政所別：臺南市府東戶政事務所

調整日期：107年01月29日

行 政 區 劃	調整前	省市縣市：臺南市	鄉鎮市區：東 區	村里：中西里	鄰：034 鄰
	調整後	省市縣市：臺南市	鄉鎮市區：東 區	村里：中西里	鄰：019 鄰

序 號	調 整 之 街 路 門 牌	錯誤 註記	序 號	調 整 之 街 路 門 牌	錯誤 註記
1	林森路二段107號		2	林森路二段107號之1	
3	林森路二段107號之2		4	林森路二段107號之3	
5	林森路二段107號之4		6	林森路二段107號之5	
7	林森路二段107號之6		8	林森路二段107號之7	
9	林森路二段107號之8		10	林森路二段107號之9	
11	林森路二段107號之10		12	林森路二段107號之11	
13	林森路二段111號		14	林森路二段111號之1	
15	林森路二段111號之2		16	林森路二段111號之3	
17	林森路二段111號之4		18	林森路二段111號之5	
19	林森路二段111號之6		20	林森路二段111號之7	
21	林森路二段111號之8		22	林森路二段111號之9	
23	林森路二段111號之10		24	林森路二段111號之11	
25	林森路二段113號		26	林森路二段113號之1	
27	林森路二段113號之2		28	林森路二段113號之3	





新舊里鄰門牌對照表

RLRP04120

戶政所別：臺南市府東戶政事務所

調整日期：107年01月29日

行 區	政 劃	調整前	省市縣市：臺南市	鄉鎮市區：東 區	村里：中西里	鄰：034 鄰
		調整後	省市縣市：臺南市	鄉鎮市區：東 區	村里：中西里	鄰：019 鄰

序 號	調 整 之 街 路 門 牌	錯 誤 註 記	序 號	調 整 之 街 路 門 牌	錯 誤 註 記
29	林森路二段113號之4		30	林森路二段113號之5	
31	林森路二段113號之6		32	林森路二段113號之7	
33	林森路二段113號之8		34	林森路二段113號之9	
35	林森路二段113號之10		36	林森路二段113號之11	

臺南市府東戶政事務所





新舊里鄰門牌對照表

RLRP04120

戶政所別：臺南市府東戶政事務所

調整日期：107年01月29日

行 政 區 劃	調整前	省市縣市：臺南市	鄉鎮市區：東 區	村里：中西里	鄰：035 鄰
	調整後	省市縣市：臺南市	鄉鎮市區：東 區	村里：中西里	鄰：019 鄰

序 號	調 整 之 街 路 門 牌	錯誤 註記	序 號	調 整 之 街 路 門 牌	錯誤 註記
1	林森路二段103號		2	林森路二段103號之1	
3	林森路二段103號之2		4	林森路二段103號之3	
5	林森路二段103號之4		6	林森路二段103號之5	
7	林森路二段103號之6		8	林森路二段103號之7	
9	林森路二段103號之8		10	林森路二段103號之9	
11	林森路二段103號之10		12	林森路二段103號之11	
13	林森路二段105號		14	林森路二段105號之1	
15	林森路二段105號之2		16	林森路二段105號之3	
17	林森路二段105號之4		18	林森路二段105號之5	
19	林森路二段105號之6		20	林森路二段105號之7	
21	林森路二段105號之8		22	林森路二段105號之9	
23	林森路二段105號之10		24	林森路二段105號之11	
25	林森路二段109號		26	林森路二段109號之1	
27	林森路二段109號之2		28	林森路二段109號之3	





新舊里鄰門牌對照表

RLRP04120

戶政所別：臺南市府東戶政事務所

調整日期：107年01月29日

行 區	政 劃	調整前	省市縣市：臺南市	鄉鎮市區：東 區	村里：中西里	鄰：035 鄰
		調整後	省市縣市：臺南市	鄉鎮市區：東 區	村里：中西里	鄰：019 鄰

序 號	調 整 之 街 路 門 牌	錯 誤 註 記	序 號	調 整 之 街 路 門 牌	錯 誤 註 記
29	林森路二段109號之4		30	林森路二段109號之5	
31	林森路二段109號之6		32	林森路二段109號之7	
33	林森路二段109號之8		34	林森路二段109號之9	
35	林森路二段109號之10		36	林森路二段109號之11	

臺南市府東戶政事務所





RLRP04120

戶政所別：臺南市府東戶政事務所

調整日期：107年01月29日

新舊里鄰門牌對照表

行 政 區 劃	調整前	省市縣市：臺南市	鄉鎮市區：東 區	村里：中西里	鄰：036 鄰
	調整後	省市縣市：臺南市	鄉鎮市區：東 區	村里：中西里	鄰：019 鄰

序 號	調 整 之 街 路 門 牌	錯誤 註記	序 號	調 整 之 街 路 門 牌	錯誤 註記
1	林森路二段83號		2	林森路二段83號二樓	
3	林森路二段83號三樓		4	林森路二段85號	
5	林森路二段87號		6	林森路二段89號	
7	林森路二段89號之1		8	林森路二段89號之2	
9	林森路二段89號之3		10	林森路二段89號之4	
11	林森路二段93號		12	林森路二段95號	
13	林森路二段97號		14	林森路二段99號	
15	林森路二段101巷1號		16	林森路二段101巷3號	
17	林森路二段101巷5號		18	林森路二段101巷7號	
19	林森路二段101巷9號		20	林森路二段101巷11號	
21	林森路二段101巷13號		22	林森路二段101巷15號	
23	林森路二段101巷17號		24	林森路二段101巷19號	
25	林森路二段101巷21號		26	林森路二段101巷23號	
27	林森路二段101巷25號		28	林森路二段101巷27號	





新舊里鄰門牌對照表

RLRP04120

戶政所別：臺南市府東戶政事務所

調整日期：107年01月29日

行 政 區 劃	調整前	省市縣市：臺南市	鄉鎮市區：東 區	村里：中西里	鄰：036 鄰
	調整後	省市縣市：臺南市	鄉鎮市區：東 區	村里：中西里	鄰：019 鄰

序 號	調 整 之 街 路 門 牌	錯誤 註記	序 號	調 整 之 街 路 門 牌	錯誤 註記
29	林森路二段101巷29號二樓		30	林森路二段101巷29號三樓	
31	林森路二段101巷29號四樓		32	林森路二段101巷31號	

臺南市府東戶政事務所





RLRP04120

戶政所別：臺南市府東戶政事務所

調整日期：107年01月29日

新舊里鄰門牌對照表

行 政 區 劃	調整前	省市縣市：臺南市	鄉鎮市區：東 區	村里：中西里	鄰：037 鄰
	調整後	省市縣市：臺南市	鄉鎮市區：東 區	村里：中西里	鄰：016 鄰

序 號	調 整 之 街 路 門 牌	錯誤 註記	序 號	調 整 之 街 路 門 牌	錯誤 註記
1	林森路二段9 1巷1號		2	林森路二段9 1巷1號之1	
3	林森路二段9 1巷1號之2		4	林森路二段9 1巷1號之3	
5	林森路二段9 1巷1號之4		6	林森路二段9 1巷2號	
7	林森路二段9 1巷3號		8	林森路二段9 1巷4號	
9	林森路二段9 1巷5號		10	林森路二段9 1巷6號	
11	林森路二段9 1巷7號		12	林森路二段9 1巷8號	
13	林森路二段9 1巷10號		14	林森路二段9 1巷12號	
15	林森路二段9 1巷13號		16	林森路二段9 1巷14號	
17	林森路二段9 1巷15號		18	林森路二段9 1巷16號	
19	林森路二段9 1巷17號		20	林森路二段9 1巷18號	
21	林森路二段9 1巷19號		22	林森路二段9 1巷20號	
23	林森路二段9 1巷20號之1		24	林森路二段9 1巷20號之2	
25	林森路二段9 1巷20號之3		26	林森路二段9 1巷21號	
27	林森路二段9 1巷22號		28	林森路二段9 1巷23號	







新 舊 里 鄰 門 牌 對 照 表

RLRP04120

戶政所別：臺南市府東戶政事務所

調整日期：107年01月29日

行 政 區 劃	調整前	省市縣市：臺南市	鄉鎮市區：東 區	村里：中西里	鄰：037 鄰
	調整後	省市縣市：臺南市	鄉鎮市區：東 區	村里：中西里	鄰：016 鄰

序 號	調 整 之 街 路 門 牌	錯 誤 註 記	序 號	調 整 之 街 路 門 牌	錯 誤 註 記
29	林森路二段9 1巷2 4號		30	林森路二段9 1巷2 5號	
31	林森路二段9 1巷2 6號		32	林森路二段9 1巷2 7號	
33	林森路二段9 1巷2 8號		34	林森路二段9 1巷2 9號	
35	林森路二段9 1巷3 0號		36	林森路二段9 1巷3 1號	
37	林森路二段9 1巷3 2號		38	林森路二段9 1巷3 3號	
39	林森路二段9 1巷3 5號		40	林森路二段9 1巷3 6號	
41	林森路二段9 1巷3 7號		42	林森路二段9 1巷3 9號	
43	林森路二段9 1巷4 1號		44	林森路二段9 1巷4 3號	

臺南市府東戶政事務所





RLRP04120

戶政所別：臺南市府東戶政事務所

調整日期：107年01月29日

新舊里鄰門牌對照表

行 政 區 劃	調整前	省市縣市：臺南市	鄉鎮市區：東 區	村里：中西里	鄰：038 鄰
	調整後	省市縣市：臺南市	鄉鎮市區：東 區	村里：中西里	鄰：009 鄰

序 號	調 整 之 街 路 門 牌	錯誤 註記	序 號	調 整 之 街 路 門 牌	錯誤 註記
1	長榮路二段73號		2	長榮路二段73號三樓	
3	長榮路二段73號四樓		4	長榮路二段73號五樓	
5	長榮路二段73號六樓		6	長榮路二段73號七樓	
7	長榮路二段75號		8	長榮路二段75號三樓	
9	長榮路二段75號四樓		10	長榮路二段75號五樓	
11	長榮路二段75號六樓		12	長榮路二段75號七樓	
13	長榮路二段85號		14	長榮路二段87號	
15	長榮路二段87之1號		16	長榮路二段93號	
17	長榮路二段95號		18	長榮路二段97號	
19	長榮路二段99號		20	長榮路二段101號	
21	長榮路二段135號		22	長榮路二段137號	
23	長榮路二段157號		24	長榮路二段157號二樓	
25	長榮路二段157號三樓		26	長榮路二段157號四樓	
27	長榮路二段157號五樓		28	長榮路二段157號六樓	





新舊里鄰門牌對照表

RLRP04120

戶政所別：臺南市府東戶政事務所

調整日期：107年01月29日

行 政 區 劃	調整前	省市縣市：臺南市	鄉鎮市區：東 區	村里：中西里	鄰：038 鄰
	調整後	省市縣市：臺南市	鄉鎮市區：東 區	村里：中西里	鄰：009 鄰

序 號	調 整 之 街 路 門 牌	錯誤 註記	序 號	調 整 之 街 路 門 牌	錯誤 註記
29	長榮路二段157號七樓		30	長榮路二段159號	
31	長榮路二段161號		32	長榮路二段163號	
33	長榮路二段163號二樓		34	長榮路二段163號三樓	
35	長榮路二段163號三樓之1		36	長榮路二段163號三樓之2	
37	長榮路二段163號三樓之3		38	長榮路二段163號四樓	
39	長榮路二段163號四樓之1		40	長榮路二段163號四樓之2	
41	長榮路二段163號四樓之3		42	長榮路二段163號五樓	
43	長榮路二段163號五樓之1		44	長榮路二段163號五樓之2	
45	長榮路二段163號五樓之3		46	長榮路二段163號六樓	
47	長榮路二段163號六樓之1		48	長榮路二段163號七樓	
49	長榮路二段169號		50	長榮路二段171號	
51	長榮路二段171號三樓				





新舊里鄰門牌對照表

RLRP04120

戶政所別：臺南市府東戶政事務所

調整日期：107年01月29日

行 政 區 劃	調整前	省市縣市：臺南市	鄉鎮市區：東 區	村里：東安里	鄰：001 鄰
	調整後	省市縣市：臺南市	鄉鎮市區：東 區	村里：東安里	鄰：002 鄰

序 號	調 整 之 街 路 門 牌	錯誤 註記	序 號	調 整 之 街 路 門 牌	錯誤 註記
1	東門路二段77號		2	東門路二段79號	
3	東門路二段81號		4	東門路二段83號	
5	東門路二段89號		6	東門路二段89號二樓	
7	東門路二段89號三樓		8	東門路二段89號四樓	
9	東門路二段89號五樓		10	東門路二段89號六樓	
11	東門路二段89號七樓之1		12	東門路二段89號七樓之2	
13	東門路二段89號七樓之3		14	東門路二段89號七樓之4	
15	東門路二段89號八樓		16	東門路二段89號九樓	
17	東門路二段89號十樓		18	東門路二段89號十一樓	
19	東門路二段89號地下層		20	東門路二段91號	
21	東門路二段93號		22	東門路二段95號	
23	東門路二段99號		24	東門路二段101號	
25	東門路二段103號		26	東門路二段105號	
27	東門路二段107號		28	東門路二段109號	





新舊里鄰門牌對照表

RLRP04120

戶政所別：臺南市府東戶政事務所

調整日期：107年01月29日

行 區	政 劃	調整前	省市縣市：臺南市	鄉鎮市區：東 區	村里：東安里	鄰：001 鄰
		調整後	省市縣市：臺南市	鄉鎮市區：東 區	村里：東安里	鄰：002 鄰

序 號	調 整 之 街 路 門 牌	錯 誤 註 記	序 號	調 整 之 街 路 門 牌	錯 誤 註 記
29	東門路二段111號		30	東門路二段113號	
31	東門路二段115號		32	東門路二段117號	
33	東門路二段119號		34	東門路二段121號	

臺南市府東戶政事務所





新舊里鄰門牌對照表

RLRP04120

戶政所別：臺南市府東戶政事務所

調整日期：107年01月29日

行 政 區 劃	調整前	省市縣市：臺南市	鄉鎮市區：東 區	村里：東安里	鄰：006 鄰
	調整後	省市縣市：臺南市	鄉鎮市區：東 區	村里：東安里	鄰：004 鄰

序 號	調 整 之 街 路 門 牌	錯誤 註記	序 號	調 整 之 街 路 門 牌	錯誤 註記
1	長榮路二段2 4巷1號		2	長榮路二段2 4巷3號	
3	長榮路二段2 4巷5號		4	長榮路二段2 4巷7號	
5	長榮路二段2 4巷9號		6	長榮路二段2 4巷1 1號	
7	長榮路二段2 4巷1 3弄2號		8	長榮路二段2 4巷1 3弄3號	
9	長榮路二段2 4巷1 3弄5號		10	長榮路二段2 4巷1 3弄6號	
11	長榮路二段2 4巷1 3弄7號		12	長榮路二段2 4巷1 3弄1 2號	
13	長榮路二段2 4巷1 3弄1 4號		14	長榮路二段2 4巷1 3弄1 6號	
15	長榮路二段2 4巷1 3弄1 8號		16	長榮路二段2 4巷1 5號	
17	長榮路二段2 4巷1 7號		18	長榮路二段2 4巷1 9號	
19	長榮路二段2 4巷2 1號		20	長榮路二段2 4巷2 3號	
21	長榮路二段2 4巷2 5號		22	長榮路二段2 4巷2 7號	
23	長榮路二段2 4巷2 9號		24	長榮路二段2 4巷3 1號	
25	長榮路二段2 4巷3 3號		26	長榮路二段2 4巷3 5號	
27	長榮路二段2 4巷3 7號		28	長榮路二段2 4巷3 9號	





新舊里鄰門牌對照表

RLRP04120

戶政所別：臺南市府東戶政事務所

調整日期：107年01月29日

行 政 區 劃	調整前	省市縣市：臺南市	鄉鎮市區：東 區	村里：東安里	鄰：006 鄰
	調整後	省市縣市：臺南市	鄉鎮市區：東 區	村里：東安里	鄰：004 鄰

序 號	調 整 之 街 路 門 牌	錯誤 註記	序 號	調 整 之 街 路 門 牌	錯誤 註記
29	長榮路二段2 4巷4 1號		30	長榮路二段2 4巷4 7號	
31	長榮路二段2 4巷4 7號之1		32	長榮路二段2 4巷4 7號之2	
33	長榮路二段2 4巷4 7號之3		34	長榮路二段2 4巷4 7號之4	
35	長榮路二段2 4巷4 9號		36	長榮路二段2 4巷4 9號之1	
37	長榮路二段2 4巷4 9號之2		38	長榮路二段2 4巷4 9號之3	
39	長榮路二段2 4巷4 9號之4		40	長榮路二段2 4巷5 1號	
41	長榮路二段2 4巷5 1號之1		42	長榮路二段2 4巷5 1號之2	
43	長榮路二段2 4巷5 1號之3		44	長榮路二段2 4巷5 1號之4	
45	長榮路二段2 4巷5 3號		46	長榮路二段2 4巷5 3號之1	
47	長榮路二段2 4巷5 3號之2		48	長榮路二段2 4巷5 3號之3	
49	長榮路二段2 4巷5 3號之4				

臺南市府東





新舊里鄰門牌對照表

RLRP04120

戶政所別：臺南市府東戶政事務所

調整日期：107年01月29日

行政區劃	調整前	省市縣市：臺南市	鄉鎮市區：東區	村里：東安里	鄰：006鄰
	調整後	省市縣市：臺南市	鄉鎮市區：東區	村里：東安里	鄰：005鄰

序號	調整之街路門牌	錯誤註記	序號	調整之街路門牌	錯誤註記
1	長榮路二段24巷59號		2	長榮路二段24巷61號	

臺南市府東戶政事務所







新舊里鄰門牌對照表

RLRP04120

戶政所別：臺南市府東戶政事務所

調整日期：107年01月29日

行 政 區 劃	調整前	省市縣市：臺南市	鄉鎮市區：東 區	村里：東安里	鄰：007 鄰
	調整後	省市縣市：臺南市	鄉鎮市區：東 區	村里：東安里	鄰：005 鄰

序 號	調 整 之 街 路 門 牌	錯誤 註記	序 號	調 整 之 街 路 門 牌	錯誤 註記
1	長榮路二段24巷63號		2	長榮路二段24巷150號	
3	長榮路二段24巷152號		4	長榮路二段24巷154號	
5	長榮路二段24巷156號		6	長榮路二段24巷158號	
7	長榮路二段24巷160號		8	長榮路二段24巷162號	
9	長榮路二段24巷186號		10	長榮路二段32巷46弄28號	
11	長榮路二段32巷46弄30號		12	長榮路二段32巷46弄32號	
13	長榮路二段32巷46弄34號		14	長榮路二段32巷46弄40號	
15	長榮路二段32巷46弄42號		16	長榮路二段32巷46弄46號	
17	長榮路二段32巷46弄48號		18	長榮路二段32巷46弄50號	
19	長榮路二段32巷46弄52號		20	長榮路二段32巷46弄187號	
21	長榮路二段32巷46弄193號		22	長榮路二段32巷46弄195號	
23	長榮路二段32巷46弄197號		24	長榮路二段32巷46弄199號	





RLRP04120

戶政所別：臺南市府東戶政事務所

調整日期：107年01月29日

新舊里鄰門牌對照表

行 政 區 劃	調整前	省市縣市：臺南市	鄉鎮市區：東 區	村里：東安里	鄰：009 鄰
	調整後	省市縣市：臺南市	鄉鎮市區：東 區	村里：東安里	鄰：010 鄰

序 號	調 整 之 街 路 門 牌	錯誤 註記	序 號	調 整 之 街 路 門 牌	錯誤 註記
1	長榮路二段3 2巷4 6弄5號		2	長榮路二段3 2巷4 6弄7號	
3	長榮路二段3 2巷4 6弄9號		4	長榮路二段3 2巷4 6弄1 1號	
5	長榮路二段3 2巷4 6弄1 7號		6	長榮路二段3 2巷4 6弄2 1號	
7	長榮路二段3 2巷4 6弄2 3號		8	長榮路二段3 2巷4 6弄2 5號	
9	長榮路二段3 2巷4 6弄2 7號		10	長榮路二段3 2巷4 6弄2 9號	
11	長榮路二段3 2巷4 6弄3 1號		12	長榮路二段3 2巷4 6弄3 3號	
13	長榮路二段3 2巷4 6弄3 5號		14	長榮路二段3 2巷4 6弄3 7號	
15	長榮路二段3 2巷4 6弄3 9號		16	長榮路二段3 2巷4 6弄4 1號	
17	長榮路二段3 2巷4 6弄4 3號		18	長榮路二段3 2巷4 6弄4 5號	
19	長榮路二段3 2巷4 6弄4 7號		20	長榮路二段3 2巷4 6弄4 9號	
21	長榮路二段3 2巷4 6弄5 1號		22	長榮路二段3 2巷4 6弄5 3號	
23	長榮路二段3 2巷4 6弄5 5號		24	長榮路二段3 2巷4 6弄5 7號	
25	長榮路二段3 2巷4 6弄5 9號		26	長榮路二段3 2巷4 6弄6 1號	
27	長榮路二段3 2巷4 6弄6 3號		28	長榮路二段3 2巷4 6弄6 7號	





新舊里鄰門牌對照表

RLRP04120

戶政所別：臺南市府東戶政事務所

調整日期：107年01月29日

行 區	政 劃	調整前	省市縣市：臺南市	鄉鎮市區：東 區	村里：東安里	鄰：009 鄰
		調整後	省市縣市：臺南市	鄉鎮市區：東 區	村里：東安里	鄰：010 鄰

序 號	調 整 之 街 路 門 牌	錯誤 註記	序 號	調 整 之 街 路 門 牌	錯誤 註記
29	長榮路二段3 2巷4 6弄6 9號		30	長榮路二段3 2巷4 6弄7 1號	
31	長榮路二段3 2巷4 6弄7 3號		32	長榮路二段3 2巷4 6弄7 5號	
33	長榮路二段3 2巷4 6弄7 7號		34	長榮路二段3 2巷4 6弄7 9號	

臺南市府東戶政事務所





新舊里鄰門牌對照表

RLRP04120

戶政所別：臺南市府東戶政事務所

調整日期：107年01月29日

行 政 區 劃	調整前	省市縣市：臺南市	鄉鎮市區：東 區	村里：東安里	鄰：011 鄰
	調整後	省市縣市：臺南市	鄉鎮市區：東 區	村里：東安里	鄰：010 鄰

序 號	調 整 之 街 路 門 牌	錯誤 註記	序 號	調 整 之 街 路 門 牌	錯誤 註記
1	長榮路二段32巷46弄141號		2	長榮路二段32巷46弄143號	
3	長榮路二段32巷46弄145號		4	長榮路二段32巷46弄149號	
5	長榮路二段32巷46弄151號		6	長榮路二段32巷46弄153號	
7	長榮路二段32巷46弄155號		8	長榮路二段32巷46弄157號	
9	長榮路二段32巷46弄159號		10	長榮路二段32巷46弄161號	
11	長榮路二段32巷46弄163號		12	長榮路二段32巷46弄165號	
13	長榮路二段32巷46弄167號		14	長榮路二段32巷46弄169號	
15	長榮路二段32巷46弄171號		16	長榮路二段32巷46弄173號	
17	長榮路二段32巷46弄175號		18	長榮路二段32巷46弄177號	
19	長榮路二段32巷46弄179號		20	長榮路二段32巷46弄181號	
21	長榮路二段32巷46弄183號		22	長榮路二段32巷46弄185號	

臺南市府東戶政事務所





新 舊 里 鄰 門 牌 對 照 表

RLRP04120

戶政所別：臺南市府東戶政事務所

調整日期：107年01月29日

行 政 區 劃	調整前	省市縣市：臺南市	鄉鎮市區：東 區	村里：東安里	鄰：012 鄰
	調整後	省市縣市：臺南市	鄉鎮市區：東 區	村里：東安里	鄰：008 鄰

序 號	調 整 之 街 路 門 牌	錯誤 註記	序 號	調 整 之 街 路 門 牌	錯誤 註記
1	長榮路二段32巷90號		2	長榮路二段32巷90號二樓	
3	長榮路二段32巷90號三樓		4	長榮路二段32巷90號四樓	
5	長榮路二段32巷90號五樓		6	長榮路二段32巷90號之1	
7	長榮路二段32巷90號之1二樓		8	長榮路二段32巷90號之1三樓	
9	長榮路二段32巷90號之1四樓		10	長榮路二段32巷90號之1五樓	
11	長榮路二段32巷92號		12	長榮路二段32巷94號	
13	長榮路二段32巷96號		14	長榮路二段32巷98號	
15	長榮路二段32巷100號		16	長榮路二段32巷104號	
17	長榮路二段32巷106號		18	長榮路二段32巷108號	
19	長榮路二段32巷110號		20	長榮路二段32巷112號	
21	長榮路二段32巷114號		22	長榮路二段32巷116號	
23	長榮路二段32巷118號		24	長榮路二段32巷120號	
25	長榮路二段32巷122號		26	長榮路二段32巷124號	
27	長榮路二段32巷126號		28	長榮路二段32巷128號	





新舊里鄰門牌對照表

RLRP04120

戶政所別：臺南市府東戶政事務所

調整日期：107年01月29日

行 區	政 劃	調整前	省市縣市：臺南市	鄉鎮市區：東 區	村里：東安里	鄰：012 鄰
		調整後	省市縣市：臺南市	鄉鎮市區：東 區	村里：東安里	鄰：008 鄰

序 號	調 整 之 街 路 門 牌	錯誤 註記	序 號	調 整 之 街 路 門 牌	錯誤 註記
29	長榮路二段32巷128號二樓		30	長榮路二段32巷128號三樓	
31	長榮路二段32巷130號		32	長榮路二段32巷130號二樓	
33	長榮路二段32巷130號三樓		34	長榮路二段32巷132號	
35	長榮路二段32巷134號		36	長榮路二段32巷136號	
37	長榮路二段32巷138號		38	長榮路二段32巷140號	
39	長榮路二段32巷142號		40	長榮路二段32巷142號二樓	
41	長榮路二段32巷142號二樓之1		42	長榮路二段32巷142號二樓之2	
43	長榮路二段32巷142號二樓之3		44	長榮路二段32巷142號二樓之4	
45	長榮路二段32巷142號二樓之5		46	長榮路二段32巷142號二樓之6	
47	長榮路二段32巷142號二樓之7		48	長榮路二段32巷142號二樓之8	
49	長榮路二段32巷142號二樓之9		50	長榮路二段32巷142號二樓之10	
51	長榮路二段32巷142號二樓之11		52	長榮路二段32巷142號二樓之12	
53	長榮路二段32巷142號二樓之13		54	長榮路二段32巷142號二樓之14	
55	長榮路二段32巷142號二樓之15		56	長榮路二段32巷142號三樓	





新舊里鄰門牌對照表

RLRP04120

戶政所別：臺南市府東戶政事務所

調整日期：107年01月29日

行 政 區 劃	調整前	省市縣市：臺南市	鄉鎮市區：東 區	村里：東安里	鄰：012 鄰
	調整後	省市縣市：臺南市	鄉鎮市區：東 區	村里：東安里	鄰：008 鄰

序 號	調 整 之 街 路 門 牌	錯誤 註記	序 號	調 整 之 街 路 門 牌	錯誤 註記
57	長榮路二段3 2巷1 4 2號三樓之1		58	長榮路二段3 2巷1 4 2號三樓之2	
59	長榮路二段3 2巷1 4 2號三樓之3		60	長榮路二段3 2巷1 4 2號三樓之4	
61	長榮路二段3 2巷1 4 2號三樓之5		62	長榮路二段3 2巷1 4 2號三樓之6	
63	長榮路二段3 2巷1 4 2號三樓之7		64	長榮路二段3 2巷1 4 2號三樓之8	
65	長榮路二段3 2巷1 4 2號三樓之9		66	長榮路二段3 2巷1 4 2號三樓之1 0	
67	長榮路二段3 2巷1 4 2號三樓之1 1		68	長榮路二段3 2巷1 4 2號三樓之1 2	
69	長榮路二段3 2巷1 4 2號三樓之1 3		70	長榮路二段3 2巷1 4 2號三樓之1 4	
71	長榮路二段3 2巷1 4 2號三樓之1 5		72	長榮路二段3 2巷1 4 2號四樓	
73	長榮路二段3 2巷1 4 2號四樓之1		74	長榮路二段3 2巷1 4 2號四樓之2	
75	長榮路二段3 2巷1 4 2號四樓之3		76	長榮路二段3 2巷1 4 2號四樓之4	
77	長榮路二段3 2巷1 4 2號四樓之5		78	長榮路二段3 2巷1 4 2號四樓之6	
79	長榮路二段3 2巷1 4 2號四樓之7		80	長榮路二段3 2巷1 4 2號四樓之8	
81	長榮路二段3 2巷1 4 2號四樓之9		82	長榮路二段3 2巷1 4 2號四樓之1 0	
83	長榮路二段3 2巷1 4 2號四樓之1 1		84	長榮路二段3 2巷1 4 2號四樓之1 2	





RLRP04120

戶政所別：臺南市府東戶政事務所

調整日期：107年01月29日

新舊里鄰門牌對照表

行 區	政 劃	調整前	省市縣市：臺南市	鄉鎮市區：東 區	村里：東安里	鄰：012 鄰
		調整後	省市縣市：臺南市	鄉鎮市區：東 區	村里：東安里	鄰：008 鄰

序 號	調 整 之 街 路 門 牌	錯誤 註記	序 號	調 整 之 街 路 門 牌	錯誤 註記
85	長榮路二段3 2巷1 4 2號四樓之1 3		86	長榮路二段3 2巷1 4 2號四樓之1 4	
87	長榮路二段3 2巷1 4 2號四樓之1 5		88	長榮路二段3 2巷1 4 2號五樓	
89	長榮路二段3 2巷1 4 2號五樓之1		90	長榮路二段3 2巷1 4 2號五樓之2	
91	長榮路二段3 2巷1 4 2號五樓之3		92	長榮路二段3 2巷1 4 2號五樓之4	
93	長榮路二段3 2巷1 4 2號五樓之5		94	長榮路二段3 2巷1 4 2號五樓之6	
95	長榮路二段3 2巷1 4 2號五樓之7		96	長榮路二段3 2巷1 4 2號五樓之8	
97	長榮路二段3 2巷1 4 2號五樓之9		98	長榮路二段3 2巷1 4 2號五樓之1 0	
99	長榮路二段3 2巷1 4 2號五樓之1 1		100	長榮路二段3 2巷1 4 2號五樓之1 2	
101	長榮路二段3 2巷1 4 2號五樓之1 3		102	長榮路二段3 2巷1 4 2號五樓之1 4	
103	長榮路二段3 2巷1 4 2號五樓之1 5		104	長榮路二段3 2巷1 4 2號之1	
105	長榮路二段3 2巷1 4 2號之2		106	長榮路二段3 2巷1 4 2號之3	
107	長榮路二段3 2巷1 4 2號之4		108	長榮路二段3 2巷1 4 2號之5	
109	長榮路二段3 2巷1 4 2號之6		110	長榮路二段3 2巷1 4 2號之7	
111	長榮路二段3 2巷1 4 2號之8		112	長榮路二段3 2巷1 4 2號之9	







RLRP04120

戶政所別：臺南市府東戶政事務所

調整日期：107年01月29日

新舊里鄰門牌對照表

行 政 區 劃	調整前	省市縣市：臺南市	鄉鎮市區：東 區	村里：東安里	鄰：012 鄰
	調整後	省市縣市：臺南市	鄉鎮市區：東 區	村里：東安里	鄰：008 鄰

序 號	調 整 之 街 路 門 牌	錯誤 註記	序 號	調 整 之 街 路 門 牌	錯誤 註記
113	長榮路二段3 2巷1 4 2號之1 0		114	長榮路二段3 2巷1 4 2號之1 1	
115	長榮路二段3 2巷1 4 2號之1 2		116	長榮路二段3 2巷1 4 4號	
117	長榮路二段3 2巷1 4 4號二樓		118	長榮路二段3 2巷1 4 4號二樓之1	
119	長榮路二段3 2巷1 4 4號二樓之2		120	長榮路二段3 2巷1 4 4號二樓之3	
121	長榮路二段3 2巷1 4 4號二樓之4		122	長榮路二段3 2巷1 4 4號二樓之5	
123	長榮路二段3 2巷1 4 4號二樓之7		124	長榮路二段3 2巷1 4 4號二樓之8	
125	長榮路二段3 2巷1 4 4號二樓之9		126	長榮路二段3 2巷1 4 4號三樓	
127	長榮路二段3 2巷1 4 4號三樓之1		128	長榮路二段3 2巷1 4 4號三樓之2	
129	長榮路二段3 2巷1 4 4號三樓之3		130	長榮路二段3 2巷1 4 4號三樓之4	
131	長榮路二段3 2巷1 4 4號三樓之5		132	長榮路二段3 2巷1 4 4號三樓之6	
133	長榮路二段3 2巷1 4 4號三樓之7		134	長榮路二段3 2巷1 4 4號三樓之8	
135	長榮路二段3 2巷1 4 4號三樓之9		136	長榮路二段3 2巷1 4 4號四樓	
137	長榮路二段3 2巷1 4 4號四樓之1		138	長榮路二段3 2巷1 4 4號四樓之2	
139	長榮路二段3 2巷1 4 4號四樓之3		140	長榮路二段3 2巷1 4 4號四樓之4	





新舊里鄰門牌對照表

RLRP04120

戶政所別：臺南市府東戶政事務所

調整日期：107年01月29日

行 政 區 劃	調整前	省市縣市：臺南市	鄉鎮市區：東 區	村里：東安里	鄰：012 鄰
	調整後	省市縣市：臺南市	鄉鎮市區：東 區	村里：東安里	鄰：008 鄰

序 號	調 整 之 街 路 門 牌	錯誤 註記	序 號	調 整 之 街 路 門 牌	錯誤 註記
141	長榮路二段3 2巷1 4 4號四樓之5		142	長榮路二段3 2巷1 4 4號四樓之6	
143	長榮路二段3 2巷1 4 4號四樓之7		144	長榮路二段3 2巷1 4 4號四樓之8	
145	長榮路二段3 2巷1 4 4號四樓之9		146	長榮路二段3 2巷1 4 4號五樓	
147	長榮路二段3 2巷1 4 4號五樓之1		148	長榮路二段3 2巷1 4 4號五樓之2	
149	長榮路二段3 2巷1 4 4號五樓之3		150	長榮路二段3 2巷1 4 4號五樓之4	
151	長榮路二段3 2巷1 4 4號五樓之5		152	長榮路二段3 2巷1 4 4號五樓之6	
153	長榮路二段3 2巷1 4 4號五樓之7		154	長榮路二段3 2巷1 4 4號五樓之8	
155	長榮路二段3 2巷1 4 4號五樓之9		156	長榮路二段3 2巷1 4 4號之1	
157	長榮路二段3 2巷1 4 4號之2		158	長榮路二段3 2巷1 4 4號之3	
159	長榮路二段3 2巷1 4 4號之4		160	長榮路二段3 2巷1 4 4號之5	
161	長榮路二段3 2巷1 4 4號之6		162	長榮路二段3 2巷1 4 4號之7	

臺南市府東戶政事務所





新舊里鄰門牌對照表

RLRP04120

戶政所別：臺南市府東戶政事務所

調整日期：107年01月29日

行 政 區 劃	調整前	省市縣市：臺南市	鄉鎮市區：東 區	村里：東安里	鄰：013 鄰
	調整後	省市縣市：臺南市	鄉鎮市區：東 區	村里：東安里	鄰：009 鄰

序 號	調 整 之 街 路 門 牌	錯誤 註記	序 號	調 整 之 街 路 門 牌	錯誤 註記
1	長榮路二段32巷175號		2	長榮路二段32巷177號	
3	長榮路二段32巷179號		4	長榮路二段32巷179號二樓	
5	長榮路二段32巷179號三樓		6	長榮路二段32巷179號四樓	
7	長榮路二段32巷179號五樓		8	長榮路二段32巷181號	
9	長榮路二段32巷183號		10	長榮路二段32巷185號	
11	長榮路二段32巷187號		12	長榮路二段32巷189號	
13	長榮路二段32巷191號		14	長榮路二段32巷193號	
15	長榮路二段32巷195號		16	長榮路二段32巷197號	
17	長榮路二段32巷199號		18	長榮路二段32巷201號	
19	長榮路二段32巷203號		20	長榮路二段32巷205號	
21	長榮路二段32巷209號		22	長榮路二段32巷211號	
23	長榮路二段32巷213號		24	長榮路二段32巷215號	
25	長榮路二段32巷217號		26	長榮路二段32巷219號	
27	長榮路二段32巷221號				





新舊里鄰門牌對照表

RLRP04120

戶政所別：臺南市府東戶政事務所

調整日期：107年01月29日

行 區	政 劃	調整前	省市縣市：臺南市	鄉鎮市區：東 區	村里：東安里	鄰：014 鄰
		調整後	省市縣市：臺南市	鄉鎮市區：東 區	村里：東安里	鄰：009 鄰

序 號	調 整 之 街 路 門 牌	錯誤 註記	序 號	調 整 之 街 路 門 牌	錯誤 註記
1	長榮路二段3 2巷2 2 3號		2	長榮路二段3 2巷2 2 5號	
3	長榮路二段3 2巷2 2 5號二樓之1		4	長榮路二段3 2巷2 2 5號二樓之2	
5	長榮路二段3 2巷2 2 5號二樓之3		6	長榮路二段3 2巷2 2 5號三樓之1	
7	長榮路二段3 2巷2 2 5號三樓之2		8	長榮路二段3 2巷2 2 5號三樓之3	
9	長榮路二段3 2巷2 2 5號四樓之1		10	長榮路二段3 2巷2 2 5號四樓之2	
11	長榮路二段3 2巷2 2 5號五樓之1		12	長榮路二段3 2巷2 2 5號五樓之2	
13	長榮路二段3 2巷2 2 5號五樓之3		14	長榮路二段3 2巷2 2 5號之1	
15	長榮路二段3 2巷2 2 5號之2		16	長榮路二段3 2巷2 2 7號	
17	長榮路二段3 2巷2 2 7號二樓之1		18	長榮路二段3 2巷2 2 7號二樓之2	
19	長榮路二段3 2巷2 2 7號三樓之1		20	長榮路二段3 2巷2 2 7號三樓之2	
21	長榮路二段3 2巷2 2 7號四樓之1		22	長榮路二段3 2巷2 2 7號四樓之2	
23	長榮路二段3 2巷2 2 7號五樓之1		24	長榮路二段3 2巷2 2 7號五樓之2	
25	長榮路二段3 2巷2 2 7號之1		26	長榮路二段3 2巷2 2 9號	
27	長榮路二段3 2巷2 2 9號之1		28	長榮路二段3 2巷2 3 1號	





新舊里鄰門牌對照表

RLRP04120

戶政所別：臺南市府東戶政事務所

調整日期：107年01月29日

行政區劃	調整前	省市縣市：臺南市	鄉鎮市區：東區	村里：東安里	鄰：014鄰
	調整後	省市縣市：臺南市	鄉鎮市區：東區	村里：東安里	鄰：009鄰

序號	調整之街路門牌	錯誤註記	序號	調整之街路門牌	錯誤註記
29	長榮路二段32巷233號		30	長榮路二段32巷235號	
31	長榮路二段32巷237號				

臺南市府東戶政事務所





RLRP04120

戶政所別：臺南市府東戶政事務所

調整日期：107年01月29日

新舊里鄰門牌對照表

行 政 區 劃	調整前	省市縣市：臺南市	鄉鎮市區：東 區	村里：東安里	鄰：015 鄰
	調整後	省市縣市：臺南市	鄉鎮市區：東 區	村里：東安里	鄰：010 鄰

序 號	調 整 之 街 路 門 牌	錯誤 註記	序 號	調 整 之 街 路 門 牌	錯誤 註記
1	衛國街25巷22號		2	長榮路二段24巷71弄1號	
3	長榮路二段24巷71弄2號		4	長榮路二段24巷71弄3號	
5	長榮路二段24巷71弄4號		6	長榮路二段24巷71弄5號	
7	長榮路二段24巷71弄6號		8	長榮路二段24巷71弄7號	
9	長榮路二段24巷71弄8號		10	長榮路二段24巷71弄9號	
11	長榮路二段24巷71弄11號		12	長榮路二段24巷71弄13號	
13	長榮路二段24巷71弄15號		14	長榮路二段24巷71弄17號	
15	長榮路二段24巷71弄19號		16	長榮路二段24巷71弄21號	
17	長榮路二段24巷71弄23號		18	長榮路二段24巷71弄25號	
19	長榮路二段24巷73號		20	長榮路二段24巷75號	
21	長榮路二段24巷77號		22	長榮路二段32巷162號	
23	長榮路二段32巷162號二樓之1		24	長榮路二段32巷162號二樓之2	
25	長榮路二段32巷162號二樓之3		26	長榮路二段32巷162號二樓之4	
27	長榮路二段32巷162號二樓之5		28	長榮路二段32巷162號二樓之6	





RLRP04120

戶政所別：臺南市府東戶政事務所

調整日期：107年01月29日

新舊里鄰門牌對照表

行 區	政 劃	調整前	省市縣市：臺南市	鄉鎮市區：東 區	村里：東安里	鄰：015 鄰
		調整後	省市縣市：臺南市	鄉鎮市區：東 區	村里：東安里	鄰：010 鄰

序 號	調 整 之 街 路 門 牌	錯誤 註記	序 號	調 整 之 街 路 門 牌	錯誤 註記
29	長榮路二段3 2巷1 6 2號二樓之7		30	長榮路二段3 2巷1 6 2號二樓之8	
31	長榮路二段3 2巷1 6 2號二樓之9		32	長榮路二段3 2巷1 6 2號二樓之1 0	
33	長榮路二段3 2巷1 6 2號二樓之1 1		34	長榮路二段3 2巷1 6 2號二樓之1 2	
35	長榮路二段3 2巷1 6 2號二樓之1 3		36	長榮路二段3 2巷1 6 2號二樓之1 4	
37	長榮路二段3 2巷1 6 2號二樓之1 5		38	長榮路二段3 2巷1 6 2號二樓之1 6	
39	長榮路二段3 2巷1 6 2號二樓之1 7		40	長榮路二段3 2巷1 6 2號二樓之1 8	
41	長榮路二段3 2巷1 6 2號二樓之1 9		42	長榮路二段3 2巷1 6 2號二樓之2 0	
43	長榮路二段3 2巷1 6 2號二樓之2 1		44	長榮路二段3 2巷1 6 2號二樓之2 2	
45	長榮路二段3 2巷1 6 2號三樓之1		46	長榮路二段3 2巷1 6 2號三樓之2	
47	長榮路二段3 2巷1 6 2號三樓之3		48	長榮路二段3 2巷1 6 2號三樓之4	
49	長榮路二段3 2巷1 6 2號三樓之5		50	長榮路二段3 2巷1 6 2號三樓之6	
51	長榮路二段3 2巷1 6 2號三樓之7		52	長榮路二段3 2巷1 6 2號三樓之8	
53	長榮路二段3 2巷1 6 2號三樓之9		54	長榮路二段3 2巷1 6 2號三樓之1 0	
55	長榮路二段3 2巷1 6 2號三樓之1 1		56	長榮路二段3 2巷1 6 2號三樓之1 2	





RLRP04120

戶政所別：臺南市府東戶政事務所

調整日期：107年01月29日

新舊里鄰門牌對照表

行 政 區 劃	調整前	省市縣市：臺南市	鄉鎮市區：東 區	村里：東安里	鄰：015 鄰
	調整後	省市縣市：臺南市	鄉鎮市區：東 區	村里：東安里	鄰：010 鄰

序 號	調 整 之 街 路 門 牌	錯誤 註記	序 號	調 整 之 街 路 門 牌	錯誤 註記
57	長榮路二段3 2巷1 6 2號三樓之1 3		58	長榮路二段3 2巷1 6 2號三樓之1 4	
59	長榮路二段3 2巷1 6 2號三樓之1 5		60	長榮路二段3 2巷1 6 2號三樓之1 6	
61	長榮路二段3 2巷1 6 2號三樓之1 7		62	長榮路二段3 2巷1 6 2號三樓之1 8	
63	長榮路二段3 2巷1 6 2號三樓之1 9		64	長榮路二段3 2巷1 6 2號三樓之2 0	
65	長榮路二段3 2巷1 6 2號三樓之2 1		66	長榮路二段3 2巷1 6 2號三樓之2 2	
67	長榮路二段3 2巷1 6 2號四樓之1		68	長榮路二段3 2巷1 6 2號四樓之2	
69	長榮路二段3 2巷1 6 2號四樓之3		70	長榮路二段3 2巷1 6 2號四樓之4	
71	長榮路二段3 2巷1 6 2號四樓之5		72	長榮路二段3 2巷1 6 2號四樓之6	
73	長榮路二段3 2巷1 6 2號四樓之7		74	長榮路二段3 2巷1 6 2號四樓之8	
75	長榮路二段3 2巷1 6 2號四樓之9		76	長榮路二段3 2巷1 6 2號四樓之1 0	
77	長榮路二段3 2巷1 6 2號四樓之1 1		78	長榮路二段3 2巷1 6 2號四樓之1 2	
79	長榮路二段3 2巷1 6 2號四樓之1 3		80	長榮路二段3 2巷1 6 2號四樓之1 4	
81	長榮路二段3 2巷1 6 2號四樓之1 5		82	長榮路二段3 2巷1 6 2號四樓之1 6	
83	長榮路二段3 2巷1 6 2號四樓之1 7		84	長榮路二段3 2巷1 6 2號四樓之1 8	







RLRP04120

戶政所別：臺南市府東戶政事務所

調整日期：107年01月29日

新舊里鄰門牌對照表

行 政 區 劃	調整前	省市縣市：臺南市	鄉鎮市區：東 區	村里：東安里	鄰：015 鄰
	調整後	省市縣市：臺南市	鄉鎮市區：東 區	村里：東安里	鄰：010 鄰

序 號	調 整 之 街 路 門 牌	錯誤 註記	序 號	調 整 之 街 路 門 牌	錯誤 註記
85	長榮路二段3 2巷1 6 2號四樓之1 9		86	長榮路二段3 2巷1 6 2號五樓之1	
87	長榮路二段3 2巷1 6 2號五樓之2		88	長榮路二段3 2巷1 6 2號五樓之3	
89	長榮路二段3 2巷1 6 2號五樓之4		90	長榮路二段3 2巷1 6 2號五樓之5	
91	長榮路二段3 2巷1 6 2號五樓之6		92	長榮路二段3 2巷1 6 2號五樓之7	
93	長榮路二段3 2巷1 6 2號五樓之8		94	長榮路二段3 2巷1 6 2號五樓之9	
95	長榮路二段3 2巷1 6 2號五樓之1 0		96	長榮路二段3 2巷1 6 2號五樓之1 1	
97	長榮路二段3 2巷1 6 2號五樓之1 2		98	長榮路二段3 2巷1 6 2號五樓之1 3	
99	長榮路二段3 2巷1 6 2號五樓之1 4		100	長榮路二段3 2巷1 6 2號五樓之1 5	
101	長榮路二段3 2巷1 6 2號五樓之1 6		102	長榮路二段3 2巷1 6 2號五樓之1 7	
103	長榮路二段3 2巷1 6 2號五樓之1 8		104	長榮路二段3 2巷1 6 2號五樓之1 9	
105	長榮路二段3 2巷1 6 2號五樓之2 0		106	長榮路二段3 2巷1 6 2號五樓之2 1	
107	長榮路二段3 2巷1 6 2號五樓之2 2		108	長榮路二段3 2巷1 6 2號之1	
109	長榮路二段3 2巷1 6 2號之2		110	長榮路二段3 2巷1 6 2號之3	
111	長榮路二段3 2巷1 6 2號之4		112	長榮路二段3 2巷1 6 2號之5	





新舊里鄰門牌對照表

RLRP04120

戶政所別：臺南市府東戶政事務所

調整日期：107年01月29日

行政區劃	調整前	省市縣市：臺南市	鄉鎮市區：東區	村里：東安里	鄰：015鄰
	調整後	省市縣市：臺南市	鄉鎮市區：東區	村里：東安里	鄰：010鄰

序號	調整之街路門牌	錯誤註記	序號	調整之街路門牌	錯誤註記
113	長榮路二段32巷162號之6		114	長榮路二段32巷162號之7	
115	長榮路二段32巷162號地下層				

臺南市府東戶政事務所





新舊里鄰門牌對照表

RLRP04120

戶政所別：臺南市府東戶政事務所

調整日期：107年01月29日

行 區	政 劃	調整前	省市縣市：臺南市	鄉鎮市區：東 區	村里：東安里	鄰：016 鄰
		調整後	省市縣市：臺南市	鄉鎮市區：東 區	村里：東安里	鄰：002 鄰

序 號	調 整 之 街 路 門 牌	錯 誤 註 記	序 號	調 整 之 街 路 門 牌	錯 誤 註 記
1	衛國街 1 號之 1		2	衛國街 1 號之 2	
3	衛國街 1 號之 3		4	衛國街 1 號之 5	
5	衛國街 1 號之 6		6	衛國街 1 號之 7	
7	衛國街 1 號之 8		8	衛國街 1 號之 9	
9	衛國街 3 號		10	衛國街 5 號	
11	衛國街 7 號		12	衛國街 9 號	
13	衛國街 1 1 號				

臺南市府東戶政事務所





新 舊 里 鄰 門 牌 對 照 表

RLRP04120

戶政所別：臺南市府東戶政事務所

調整日期：107年01月29日

行 區	政 劃	調整前	省市縣市：臺南市	鄉鎮市區：東 區	村里：東安里	鄰：016 鄰
		調整後	省市縣市：臺南市	鄉鎮市區：東 區	村里：東安里	鄰：006 鄰

序 號	調 整 之 街 路 門 牌	錯 誤 註 記	序 號	調 整 之 街 路 門 牌	錯 誤 註 記
1	衛國街15號		2	衛國街17號	
3	衛國街19號		4	衛國街21號	
5	衛國街23號		6	衛國街29號	
7	衛國街31號		8	衛國街35號	
9	衛國街37號		10	衛國街39號	
11	衛國街41號				

臺南市府東戶政事務所





新舊里鄰門牌對照表

RLRP04120

戶政所別：臺南市府東戶政事務所

調整日期：107年01月29日

行 區	政 劃	調整前	省市縣市：臺南市	鄉鎮市區：東 區	村里：東安里	鄰：017 鄰
		調整後	省市縣市：臺南市	鄉鎮市區：東 區	村里：東安里	鄰：002 鄰

序 號	調 整 之 街 路 門 牌	錯誤 註記	序 號	調 整 之 街 路 門 牌	錯誤 註記
1	衛國街13巷1號		2	衛國街13巷2號	
3	衛國街13巷3號		4	衛國街13巷4號	
5	衛國街13巷5號		6	衛國街13巷6號	
7	衛國街13巷7號		8	衛國街13巷8號	
9	衛國街13巷9號		10	衛國街13巷10號	
11	衛國街13巷11號		12	衛國街13巷12號	
13	衛國街13巷13號		14	衛國街13巷14號	
15	衛國街13巷15號		16	衛國街13巷16號	
17	衛國街13巷17號		18	衛國街13巷18號	
19	衛國街13巷19號		20	衛國街13巷20號	
21	衛國街13巷21號		22	衛國街13巷22號	
23	衛國街13巷23號		24	衛國街13巷25號	
25	衛國街13巷27號		26	衛國街13巷27號之1	
27	衛國街13巷29號				





新 舊 里 鄰 門 牌 對 照 表

RLRP04120

戶政所別：臺南市府東戶政事務所

調整日期：107年01月29日

行 政 區 劃	調整前	省市縣市：臺南市	鄉鎮市區：東 區	村里：東安里	鄰：018 鄰
	調整後	省市縣市：臺南市	鄉鎮市區：東 區	村里：東安里	鄰：006 鄰

序 號	調 整 之 街 路 門 牌	錯 誤 註 記	序 號	調 整 之 街 路 門 牌	錯 誤 註 記
1	衛國街25巷1號		2	衛國街25巷2號	
3	衛國街25巷2號之1		4	衛國街25巷2號之1二樓	
5	衛國街25巷2號之1三樓		6	衛國街25巷2號之1四樓	
7	衛國街25巷2號之2		8	衛國街25巷2號之2二樓	
9	衛國街25巷2號之2三樓		10	衛國街25巷2號之2四樓	
11	衛國街25巷3號		12	衛國街25巷4號	
13	衛國街25巷5號		14	衛國街25巷6號	
15	衛國街25巷7號		16	衛國街25巷8號	
17	衛國街25巷9號		18	衛國街25巷10號	
19	衛國街25巷11號		20	衛國街25巷12號	
21	衛國街25巷13號		22	衛國街25巷14號	
23	衛國街25巷15號		24	衛國街25巷16號	
25	衛國街25巷17號		26	衛國街25巷18號	
27	衛國街25巷20號		28	衛國街33巷1號	

臺南市府東戶政事務所





新舊里鄰門牌對照表

RLRP04120

戶政所別：臺南市府東戶政事務所

調整日期：107年01月29日

行 區	政 劃	調整前	省市縣市：臺南市	鄉鎮市區：東區	村里：東安里	鄰：018鄰
		調整後	省市縣市：臺南市	鄉鎮市區：東區	村里：東安里	鄰：006鄰

序號	調整之街路門牌	錯誤註記	序號	調整之街路門牌	錯誤註記
29	衛國街33巷2號		30	衛國街33巷2號之1	
31	衛國街33巷3號		32	衛國街33巷4號	
33	衛國街33巷5號		34	衛國街33巷6號	
35	衛國街33巷7號		36	衛國街33巷8號	
37	衛國街33巷9號		38	衛國街33巷10號	
39	衛國街33巷11號		40	衛國街33巷11號之1	
41	衛國街33巷12號		42	衛國街33巷14號	
43	衛國街33巷15號		44	衛國街33巷16號	
45	衛國街33巷17號		46	衛國街33巷18號	

臺南市府東戶政事務所





RLRP04120

戶政所別：臺南市府東戶政事務所

調整日期：107年01月29日

新舊里鄰門牌對照表

行 政 區 劃	調整前	省市縣市：臺南市	鄉鎮市區：東 區	村里：東安里	鄰：019 鄰
	調整後	省市縣市：臺南市	鄉鎮市區：東 區	村里：東安里	鄰：007 鄰

序 號	調 整 之 街 路 門 牌	錯誤 註記	序 號	調 整 之 街 路 門 牌	錯誤 註記
1	長榮路二段32巷146號		2	長榮路二段32巷146號之1	
3	長榮路二段32巷146號之2		4	長榮路二段32巷146號之3	
5	長榮路二段32巷146號之4		6	長榮路二段32巷148號	
7	長榮路二段32巷148號之1		8	長榮路二段32巷148號之2	
9	長榮路二段32巷148號之3		10	長榮路二段32巷148號之4	
11	長榮路二段32巷150號		12	長榮路二段32巷150號之1	
13	長榮路二段32巷150號之2		14	長榮路二段32巷150號之3	
15	長榮路二段32巷150號之4		16	長榮路二段32巷152號	
17	長榮路二段32巷152號之1		18	長榮路二段32巷152號之2	
19	長榮路二段32巷152號之3		20	長榮路二段32巷152號之4	
21	長榮路二段32巷154號		22	長榮路二段32巷154號二樓之1	
23	長榮路二段32巷154號二樓之2		24	長榮路二段32巷154號三樓之1	
25	長榮路二段32巷154號三樓之2		26	長榮路二段32巷154號四樓之1	
27	長榮路二段32巷154號四樓之2		28	長榮路二段32巷154號五樓之1	







RLRP04120

戶政所別：臺南市府東戶政事務所

調整日期：107年01月29日

新舊里鄰門牌對照表

行 政 區 劃	調整前	省市縣市：臺南市	鄉鎮市區：東 區	村里：東安里	鄰：019 鄰
	調整後	省市縣市：臺南市	鄉鎮市區：東 區	村里：東安里	鄰：007 鄰

序 號	調 整 之 街 路 門 牌	錯誤 註記	序 號	調 整 之 街 路 門 牌	錯誤 註記
29	長榮路二段32巷154號五樓之2		30	長榮路二段32巷156號	
31	長榮路二段32巷156號二樓		32	長榮路二段32巷156號三樓	
33	長榮路二段32巷156號四樓之1		34	長榮路二段32巷156號四樓之2	
35	長榮路二段32巷156號五樓		36	長榮路二段32巷158號	
37	長榮路二段32巷158號二樓		38	長榮路二段32巷158號二樓之1	
39	長榮路二段32巷158號三樓		40	長榮路二段32巷158號三樓之1	
41	長榮路二段32巷158號四樓		42	長榮路二段32巷158號四樓之1	
43	長榮路二段32巷158號五樓		44	長榮路二段32巷158號五樓之1	
45	長榮路二段32巷158號地下層		46	長榮路二段32巷160號	
47	長榮路二段32巷160號之1		48	長榮路二段32巷160號之1二樓	
49	長榮路二段32巷160號之1二樓之1		50	長榮路二段32巷160號之1二樓之2	
51	長榮路二段32巷160號之1二樓之3		52	長榮路二段32巷160號之1二樓之4	
53	長榮路二段32巷160號之1二樓之5		54	長榮路二段32巷160號之1二樓之6	
55	長榮路二段32巷160號之1二樓之7		56	長榮路二段32巷160號之1二樓之8	





RLRP04120

戶政所別：臺南市府東戶政事務所

調整日期：107年01月29日

新舊里鄰門牌對照表

行 政 區 劃	調整前	省市縣市：臺南市	鄉鎮市區：東 區	村里：東安里	鄰：019 鄰
	調整後	省市縣市：臺南市	鄉鎮市區：東 區	村里：東安里	鄰：007 鄰

序 號	調 整 之 街 路 門 牌	錯誤 註記	序 號	調 整 之 街 路 門 牌	錯誤 註記
57	長榮路二段32巷160號之1三樓		58	長榮路二段32巷160號之1三樓之1	
59	長榮路二段32巷160號之1三樓之2		60	長榮路二段32巷160號之1三樓之3	
61	長榮路二段32巷160號之1三樓之4		62	長榮路二段32巷160號之1三樓之5	
63	長榮路二段32巷160號之1三樓之6		64	長榮路二段32巷160號之1四樓	
65	長榮路二段32巷160號之1四樓之1		66	長榮路二段32巷160號之1四樓之2	
67	長榮路二段32巷160號之1四樓之3		68	長榮路二段32巷160號之1四樓之4	
69	長榮路二段32巷160號之1四樓之5		70	長榮路二段32巷160號之1四樓之6	
71	長榮路二段32巷160號之1四樓之7		72	長榮路二段32巷160號之1五樓	
73	長榮路二段32巷160號之1五樓之1		74	長榮路二段32巷160號之1五樓之2	
75	長榮路二段32巷160號之1五樓之3		76	長榮路二段32巷160號之1五樓之4	
77	長榮路二段32巷160號之1五樓之5		78	長榮路二段32巷160號之1五樓之6	
79	長榮路二段32巷160號之1五樓之7		80	長榮路二段32巷160號之2	
81	長榮路二段32巷160號之2二樓		82	長榮路二段32巷160號之2二樓之1	
83	長榮路二段32巷160號之2二樓之2		84	長榮路二段32巷160號之2二樓之3	





新 舊 里 鄰 門 牌 對 照 表

RLRP04120

戶政所別：臺南市府東戶政事務所

調整日期：107年01月29日

行 政 區 劃	調整前	省市縣市：臺南市	鄉鎮市區：東 區	村里：東安里	鄰：019 鄰
	調整後	省市縣市：臺南市	鄉鎮市區：東 區	村里：東安里	鄰：007 鄰

序 號	調 整 之 街 路 門 牌	錯誤 註記	序 號	調 整 之 街 路 門 牌	錯誤 註記
85	長榮路二段3 2巷1 6 0號之2二樓之4		86	長榮路二段3 2巷1 6 0號之2二樓之5	
87	長榮路二段3 2巷1 6 0號之2三樓		88	長榮路二段3 2巷1 6 0號之2三樓之1	
89	長榮路二段3 2巷1 6 0號之2三樓之2		90	長榮路二段3 2巷1 6 0號之2三樓之3	
91	長榮路二段3 2巷1 6 0號之2三樓之4		92	長榮路二段3 2巷1 6 0號之2三樓之5	
93	長榮路二段3 2巷1 6 0號之2四樓		94	長榮路二段3 2巷1 6 0號之2四樓之1	
95	長榮路二段3 2巷1 6 0號之2四樓之2		96	長榮路二段3 2巷1 6 0號之2四樓之3	
97	長榮路二段3 2巷1 6 0號之2四樓之4		98	長榮路二段3 2巷1 6 0號之2四樓之5	
99	長榮路二段3 2巷1 6 0號之2五樓		100	長榮路二段3 2巷1 6 0號之2五樓之1	
101	長榮路二段3 2巷1 6 0號之2五樓之2		102	長榮路二段3 2巷1 6 0號之2五樓之3	
103	長榮路二段3 2巷1 6 0號之2五樓之4		104	長榮路二段3 2巷1 6 0號之2五樓之5	
105	長榮路二段3 2巷1 6 0號之3		106	長榮路二段3 2巷1 6 0號之4	
107	長榮路二段3 2巷1 6 0號之4二樓		108	長榮路二段3 2巷1 6 0號之4二樓之1	
109	長榮路二段3 2巷1 6 0號之4三樓		110	長榮路二段3 2巷1 6 0號之4三樓之1	
111	長榮路二段3 2巷1 6 0號之4四樓		112	長榮路二段3 2巷1 6 0號之4四樓之1	





新舊里鄰門牌對照表

RLRP04120

戶政所別：臺南市府東戶政事務所

調整日期：107年01月29日

行政區劃	調整前	省市縣市：臺南市	鄉鎮市區：東區	村里：東安里	鄰：019鄰
	調整後	省市縣市：臺南市	鄉鎮市區：東區	村里：東安里	鄰：007鄰

序號	調整之街路門牌	錯誤註記	序號	調整之街路門牌	錯誤註記
113	長榮路二段32巷160號之4五樓		114	長榮路二段32巷160號之4五樓之1	
115	長榮路二段32巷160號之5				

臺南市府東戶政事務所





新 舊 里 鄰 門 牌 對 照 表

RLRP04120

戶政所別：臺南市府東戶政事務所

調整日期：107年01月29日

行 區	政 劃	調整前	省市縣市：臺南市	鄉鎮市區：東 區	村里：東安里	鄰：019 鄰
		調整後	省市縣市：臺南市	鄉鎮市區：東 區	村里：東安里	鄰：009 鄰

序 號	調 整 之 街 路 門 牌	錯 誤 註 記	序 號	調 整 之 街 路 門 牌	錯 誤 註 記
1	長榮路二段32巷164號		2	長榮路二段32巷166號	
3	長榮路二段32巷168號		4	長榮路二段32巷172號	
5	長榮路二段32巷174號		6	長榮路二段32巷176號	

臺南市府東戶政事務所





新舊里鄰門牌對照表

RLRP04120

戶政所別：臺南市府東戶政事務所

調整日期：107年01月29日

行 政 區 劃	調整前	省市縣市：臺南市	鄉鎮市區：東 區	村里：東安里	鄰：020 鄰
	調整後	省市縣市：臺南市	鄉鎮市區：東 區	村里：東安里	鄰：001 鄰

序 號	調 整 之 街 路 門 牌	錯誤 註記	序 號	調 整 之 街 路 門 牌	錯誤 註記
1	林森路二段63號		2	林森路二段65號	
3	林森路二段67號		4	林森路二段69號	
5	林森路二段71號		6	林森路二段73號	
7	林森路二段75號		8	林森路二段77號	
9	衛國街34號之1		10	衛國街34之2號	
11	衛國街36巷2號		12	衛國街36巷3號	
13	衛國街36巷4號		14	衛國街36巷5號	
15	衛國街36巷6號		16	衛國街36巷7號	
17	衛國街36巷8號		18	衛國街38之1號	
19	衛國街40號		20	衛國街42號	
21	衛國街44號		22	衛國街46號	
23	衛國街48號		24	衛國街50號	
25	衛國街52號		26	衛國街54號	
27	衛國街54號二樓之1		28	衛國街54號二樓之2	





新舊里鄰門牌對照表

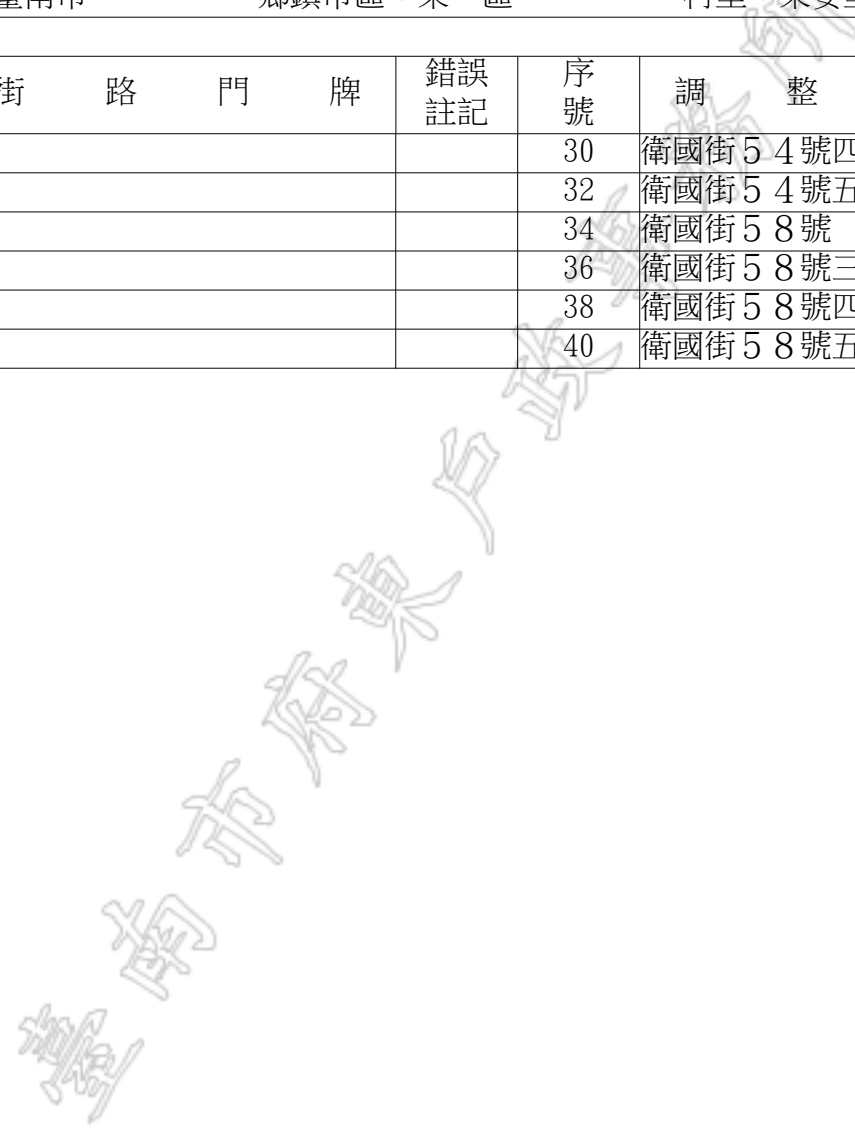
RLRP04120

戶政所別：臺南市府東戶政事務所

調整日期：107年01月29日

行 區	政 劃	調整前	省市縣市：臺南市	鄉鎮市區：東 區	村里：東安里	鄰：020 鄰
		調整後	省市縣市：臺南市	鄉鎮市區：東 區	村里：東安里	鄰：001 鄰

序 號	調 整 之 街 路 門 牌	錯 誤 註 記	序 號	調 整 之 街 路 門 牌	錯 誤 註 記
29	衛國街54號三樓		30	衛國街54號四樓	
31	衛國街54號五樓之1		32	衛國街54號五樓之2	
33	衛國街56號		34	衛國街58號	
35	衛國街58號二樓		36	衛國街58號三樓	
37	衛國街58號四樓之1		38	衛國街58號四樓之2	
39	衛國街58號五樓之1		40	衛國街58號五樓之2	





新 舊 里 鄰 門 牌 對 照 表

RLRP04120

戶政所別：臺南市府東戶政事務所

調整日期：107年01月29日

行 政 區 劃	調整前	省市縣市：臺南市	鄉鎮市區：東 區	村里：東安里	鄰：021 鄰
	調整後	省市縣市：臺南市	鄉鎮市區：東 區	村里：東安里	鄰：001 鄰

序 號	調 整 之 街 路 門 牌	錯 誤 註 記	序 號	調 整 之 街 路 門 牌	錯 誤 註 記
1	林森路二段49號		2	林森路二段51號	
3	林森路二段53號		4	林森路二段55號	
5	林森路二段57號		6	林森路二段59號	
7	林森路二段61號		8	衛國街18號	
9	衛國街18號之1		10	衛國街20號	
11	衛國街20號之1		12	衛國街20號之2	
13	衛國街22號		14	衛國街24號	
15	衛國街26號		16	衛國街28巷1號	
17	衛國街28巷2號		18	衛國街28巷3號	
19	衛國街28巷4號		20	衛國街28巷5號	
21	衛國街28巷6號		22	衛國街28巷8號	
23	衛國街30號		24	衛國街32號	
25	衛國街34號				

臺南市府東戶政事務所







RLRP04120

戶政所別：臺南市府東戶政事務所

調整日期：107年01月29日

新舊里鄰門牌對照表

行 政 區 劃	調整前	省市縣市：臺南市	鄉鎮市區：東 區	村里：東安里	鄰：022 鄰
	調整後	省市縣市：臺南市	鄉鎮市區：東 區	村里：東安里	鄰：001 鄰

序 號	調 整 之 街 路 門 牌	錯誤 註記	序 號	調 整 之 街 路 門 牌	錯誤 註記
1	東門路二段123號		2	東門路二段125號	
3	東門路二段127號		4	東門路二段129號	
5	東門路二段131號		6	東門路二段133號	
7	東門路二段135號		8	林森路二段15號	
9	林森路二段17號		10	林森路二段19號	
11	林森路二段33號		12	林森路二段35號	
13	林森路二段39號		14	衛國街2號	
15	衛國街2號之1		16	衛國街2號之2	
17	衛國街4巷1號之1		18	衛國街4巷2號	
19	衛國街4巷2號之1		20	衛國街6號	
21	衛國街8號		22	衛國街8號之1	
23	衛國街8號之2				





新舊里鄰門牌對照表

RLRP04120

戶政所別：臺南市府東戶政事務所

調整日期：107年01月29日

行 區	政 劃	調整前	省市縣市：臺南市	鄉鎮市區：東 區	村里：崇明里	鄰：004 鄰
		調整後	省市縣市：臺南市	鄉鎮市區：東 區	村里：崇明里	鄰：002 鄰

序 號	調 整 之 街 路 門 牌	錯誤 註記	序 號	調 整 之 街 路 門 牌	錯誤 註記
1	大同路二段403巷81號				

臺南市府東戶政事務所





新舊里鄰門牌對照表

RLRP04120

戶政所別：臺南市府東戶政事務所

調整日期：107年01月29日

行 政 區 劃	調整前	省市縣市：臺南市	鄉鎮市區：東 區	村里：崇明里	鄰：004 鄰
	調整後	省市縣市：臺南市	鄉鎮市區：東 區	村里：崇明里	鄰：003 鄰

序 號	調 整 之 街 路 門 牌	錯誤 註記	序 號	調 整 之 街 路 門 牌	錯誤 註記
1	大同路二段403巷58號		2	大同路二段403巷58號二樓	
3	大同路二段403巷58號三樓		4	大同路二段403巷58號四樓	
5	大同路二段403巷58號五樓		6	大同路二段403巷60號	
7	大同路二段403巷60號二樓		8	大同路二段403巷60號三樓	
9	大同路二段403巷60號四樓		10	大同路二段403巷60號五樓	
11	大同路二段403巷62號		12	大同路二段403巷62號二樓	
13	大同路二段403巷62號三樓		14	大同路二段403巷62號四樓	
15	大同路二段403巷62號五樓		16	大同路二段403巷63號	
17	大同路二段403巷64號		18	大同路二段403巷64號二樓	
19	大同路二段403巷64號三樓		20	大同路二段403巷64號四樓	
21	大同路二段403巷64號五樓		22	大同路二段403巷65號	
23	大同路二段403巷66號		24	大同路二段403巷66號二樓	
25	大同路二段403巷66號三樓		26	大同路二段403巷66號四樓	
27	大同路二段403巷66號五樓		28	大同路二段403巷67號	





新舊里鄰門牌對照表

RLRP04120

戶政所別：臺南市府東戶政事務所

調整日期：107年01月29日

行 區	政 劃	調整前	省市縣市：臺南市	鄉鎮市區：東 區	村里：崇明里	鄰：004 鄰
		調整後	省市縣市：臺南市	鄉鎮市區：東 區	村里：崇明里	鄰：003 鄰

序 號	調 整 之 街 路 門 牌	錯 誤 註 記	序 號	調 整 之 街 路 門 牌	錯 誤 註 記
29	大同路二段403巷68號		30	大同路二段403巷68號二樓	
31	大同路二段403巷68號三樓		32	大同路二段403巷68號四樓	
33	大同路二段403巷68號五樓		34	大同路二段403巷69號	
35	大同路二段403巷70號		36	大同路二段403巷71號	
37	大同路二段403巷73號		38	大同路二段403巷75號	
39	大同路二段403巷76號		40	大同路二段403巷77號	
41	大同路二段403巷78號		42	大同路二段403巷78號之1	
43	大同路二段403巷78號之2		44	大同路二段403巷80號	

臺南市府東戶政事務所





新 舊 里 鄰 門 牌 對 照 表


RLRP04120

戶政所別：臺南市府東戶政事務所

調整日期：107年01月29日

行 政 區 劃	調整前	省市縣市：臺南市	鄉鎮市區：東 區	村里：崇明里	鄰：005 鄰
	調整後	省市縣市：臺南市	鄉鎮市區：東 區	村里：崇明里	鄰：002 鄰

序 號	調 整 之 街 路 門 牌	錯誤 註記	序 號	調 整 之 街 路 門 牌	錯誤 註記
1	大同路二段403巷83號		2	大同路二段403巷85號	
3	大同路二段403巷87號		4	大同路二段403巷88號	
5	大同路二段403巷89號		6	大同路二段403巷91號	
7	大同路二段403巷93號		8	大同路二段403巷95號	
9	大同路二段403巷97號		10	大同路二段403巷99號	
11	大同路二段403巷101號		12	大同路二段403巷103號	
13	大同路二段403巷105號		14	大同路二段403巷107號	
15	大同路二段403巷109號		16	大同路二段403巷111號	
17	大同路二段403巷113號		18	大同路二段403巷115號	
19	大同路二段403巷117號		20	大同路二段403巷119號	
21	大同路二段403巷121號		22	大同路二段403巷123號	
23	大同路二段403巷123號之1		24	大同路二段403巷125號	
25	大同路二段403巷127號		26	大同路二段403巷129號	





新舊里鄰門牌對照表

RLRP04120

戶政所別：臺南市府東戶政事務所

調整日期：107年01月29日

行 區	政 劃	調整前	省市縣市：臺南市	鄉鎮市區：東 區	村里：崇明里	鄰：005 鄰
		調整後	省市縣市：臺南市	鄉鎮市區：東 區	村里：崇明里	鄰：003 鄰

序 號	調 整 之 街 路 門 牌	錯誤 註記	序 號	調 整 之 街 路 門 牌	錯誤 註記
1	大同路二段403巷82號		2	大同路二段403巷82號二樓	
3	大同路二段403巷82號三樓		4	大同路二段403巷82號四樓	
5	大同路二段403巷82號五樓				

臺南市府東戶政事務所





RLRP04120

戶政所別：臺南市府東戶政事務所

調整日期：107年01月29日

新舊里鄰門牌對照表

行 政 區 劃	調整前	省市縣市：臺南市	鄉鎮市區：東 區	村里：崇明里	鄰：006 鄰
	調整後	省市縣市：臺南市	鄉鎮市區：東 區	村里：崇明里	鄰：007 鄰

序 號	調 整 之 街 路 門 牌	錯誤 註記	序 號	調 整 之 街 路 門 牌	錯誤 註記
1	大同路二段449巷2弄1號		2	大同路二段449巷2弄3號	
3	大同路二段449巷2弄5號		4	大同路二段449巷2弄6號	
5	大同路二段449巷2弄7號		6	大同路二段449巷2弄8號	
7	大同路二段449巷2弄9號		8	大同路二段449巷2弄10號	
9	大同路二段449巷2弄11號		10	大同路二段449巷2弄12號	
11	大同路二段449巷2弄13號		12	大同路二段449巷2弄14號	
13	大同路二段449巷2弄16號		14	大同路二段449巷2弄18號	
15	大同路二段449巷2弄19號		16	大同路二段449巷2弄20號	
17	大同路二段449巷2弄20號二樓		18	大同路二段449巷2弄20號三樓	
19	大同路二段449巷2弄20號四樓		20	大同路二段449巷2弄22號	
21	大同路二段449巷2弄24號		22	大同路二段449巷2弄26號	
23	大同路二段449巷2弄27號		24	大同路二段449巷2弄28號	
25	大同路二段449巷2弄29號		26	大同路二段449巷2弄31號	
27	大同路二段449巷2弄33號		28	大同路二段449巷2弄35號	





新舊里鄰門牌對照表

RLRP04120

戶政所別：臺南市府東戶政事務所

調整日期：107年01月29日

行 區	政 劃	調整前	省市縣市：臺南市	鄉鎮市區：東 區	村里：崇明里	鄰：006 鄰
		調整後	省市縣市：臺南市	鄉鎮市區：東 區	村里：崇明里	鄰：007 鄰

序 號	調 整 之 街 路 門 牌	錯 誤 註 記	序 號	調 整 之 街 路 門 牌	錯 誤 註 記
29	大同路二段449巷2弄37號		30	大同路二段449巷2弄38號	
31	大同路二段449巷2弄39號		32	大同路二段449巷2弄40號	
33	大同路二段449巷2弄41號		34	大同路二段449巷2弄43號	
35	大同路二段449巷2弄45號		36	大同路二段449巷2弄47號	
37	大同路二段449巷2弄49號				

臺南市府東戶政事務所







新舊里鄰門牌對照表

RLRP04120

戶政所別：臺南市府東戶政事務所

調整日期：107年01月29日

行	政	調整前	省市縣市：臺南市	鄉鎮市區：東區	村里：崇明里	鄰：010鄰
區	劃	調整後	省市縣市：臺南市	鄉鎮市區：東區	村里：崇明里	鄰：009鄰

序號	調整之街路門牌	錯誤註記	序號	調整之街路門牌	錯誤註記
1	大同路二段513號		2	大同路二段515號	
3	大同路二段517號		4	大同路二段519號	
5	大同路二段521號		6	大同路二段523號	
7	大同路二段525號		8	大同路二段527號	
9	大同路二段529號		10	大同路二段531號	
11	大同路二段533號		12	大同路二段535號	
13	大同路二段537號		14	大同路二段539號	
15	大同路二段541號		16	大同路二段543號	
17	大同路二段545號		18	大同路二段547號	
19	大同路二段549號		20	大同路二段551號	
21	大同路二段553號		22	大同路二段555號	
23	大同路二段557號		24	大同路二段559號	
25	大同路二段561號		26	大同路二段563號	
27	大同路二段565號		28	大同路二段567號	





新舊里鄰門牌對照表

RLRP04120

戶政所別：臺南市府東戶政事務所

調整日期：107年01月29日

行 政 區 劃	調整前	省市縣市：臺南市	鄉鎮市區：東 區	村里：崇明里	鄰：010 鄰
	調整後	省市縣市：臺南市	鄉鎮市區：東 區	村里：崇明里	鄰：009 鄰

序 號	調 整 之 街 路 門 牌	錯誤 註記	序 號	調 整 之 街 路 門 牌	錯誤 註記
29	大同路二段569號		30	大同路二段571號	
31	大同路二段573號		32	大同路二段575號	
33	大同路二段577號		34	大同路二段579號	
35	大同路二段581號		36	大同路二段583號	
37	大同路二段585號		38	大同路二段587號	
39	大同路二段589號		40	大同路二段591號	
41	大同路二段593號		42	大同路二段595號	
43	大同路二段597號		44	大同路二段599號	

臺南市府東戶政事務所





RLRP04120

戶政所別：臺南市府東戶政事務所

調整日期：107年01月29日

新舊里鄰門牌對照表

行 政 區 劃	調整前	省市縣市：臺南市	鄉鎮市區：東 區	村里：崇明里	鄰：013 鄰
	調整後	省市縣市：臺南市	鄉鎮市區：東 區	村里：崇明里	鄰：014 鄰

序號	調整之街路門牌	錯誤註記	序號	調整之街路門牌	錯誤註記
1	大同路二段651號		2	大同路二段653號	
3	大同路二段655號		4	大同路二段657號	
5	大同路二段659號		6	大同路二段661號	
7	大同路二段663號		8	大同路二段665號	
9	大同路二段667號		10	大同路二段669號	
11	大同路二段671號		12	大同路二段673號	
13	大同路二段675號		14	大同路二段677號	
15	大同路二段679號		16	大同路二段681號	
17	大同路二段683號		18	大同路二段685號	
19	大同路二段687號		20	大同路二段689號	
21	大同路二段691號		22	大同路二段693號	
23	大同路二段695號		24	大同路二段697號	
25	大同路二段699號		26	大同路二段701號	
27	大同路二段703號		28	大同路二段705號	





新 舊 里 鄰 門 牌 對 照 表

RLRP04120

戶政所別：臺南市府東戶政事務所

調整日期：107年01月29日

行 區	政 劃	調整前	省市縣市：臺南市	鄉鎮市區：東 區	村里：崇明里	鄰：013 鄰
		調整後	省市縣市：臺南市	鄉鎮市區：東 區	村里：崇明里	鄰：014 鄰

序 號	調 整 之 街 路 門 牌	錯誤 註記	序 號	調 整 之 街 路 門 牌	錯誤 註記
29	大同路二段707號		30	大同路二段709號	
31	大同路二段711號		32	大同路二段713號	
33	大同路二段715號		34	大同路二段717號	
35	大同路二段719號		36	大同路二段721號	

臺南市府東戶政事務所





新舊里鄰門牌對照表

RLRP04120

戶政所別：臺南市府東戶政事務所

調整日期：107年01月29日

行 區	政 劃	調整前	省市縣市：臺南市	鄉鎮市區：東 區	村里：崇明里	鄰：016 鄰
		調整後	省市縣市：臺南市	鄉鎮市區：東 區	村里：崇明里	鄰：015 鄰

序 號	調 整 之 街 路 門 牌	錯 誤 註 記	序 號	調 整 之 街 路 門 牌	錯 誤 註 記
1	崇明路590號		2	崇明路592號	
3	崇明路600號		4	崇明路606號	
5	崇明路608號		6	崇明路610號	
7	崇明路612號		8	崇明路614號	
9	崇明路616號		10	崇明路618號	
11	崇明路620號		12	崇明路622號	
13	崇明路624號		14	崇明路626號	
15	崇明路628號		16	崇明路632號	
17	崇明路636號		18	崇明路638號	
19	崇明路640號		20	崇明路642號	
21	崇明路644號		22	崇明路646號	
23	崇明路648號		24	崇明路650號	

臺南市府東戶政事務所





新 舊 里 鄰 門 牌 對 照 表

RLRP04120

戶政所別：臺南市府東戶政事務所

調整日期：107年01月29日

行 政 區 劃	調整前	省市縣市：臺南市	鄉鎮市區：東 區	村里：崇明里	鄰：018 鄰
	調整後	省市縣市：臺南市	鄉鎮市區：東 區	村里：崇明里	鄰：017 鄰

序 號	調 整 之 街 路 門 牌	錯 誤 註 記	序 號	調 整 之 街 路 門 牌	錯 誤 註 記
1	中華東路三段357巷38號		2	中華東路三段357巷40號	
3	中華東路三段357巷42號		4	中華東路三段357巷44號	
5	中華東路三段357巷46號		6	中華東路三段357巷48號	
7	中華東路三段357巷50號		8	中華東路三段357巷52號	
9	中華東路三段357巷54號		10	中華東路三段357巷58號	
11	中華東路三段357巷62號		12	中華東路三段357巷64號	
13	中華東路三段357巷66號		14	中華東路三段357巷68號	
15	中華東路三段357巷70號		16	中華東路三段357巷72號	

臺南市府東戶政事務所





RLRP04120


戶政所別：臺南市府東戶政事務所

調整日期：107年01月29日

新舊里鄰門牌對照表

行 政 區 劃	調整前	省市縣市：臺南市	鄉鎮市區：東 區	村里：崇明里	鄰：019 鄰
	調整後	省市縣市：臺南市	鄉鎮市區：東 區	村里：崇明里	鄰：018 鄰

序 號	調 整 之 街 路 門 牌	錯誤 註記	序 號	調 整 之 街 路 門 牌	錯誤 註記
1	中華東路三段325號		2	中華東路三段337號	
3	中華東路三段339號		4	中華東路三段341號	
5	中華東路三段343號		6	中華東路三段345號	
7	中華東路三段347號		8	中華東路三段349號	
9	中華東路三段351號		10	中華東路三段355號	
11	中華東路三段357巷2號		12	中華東路三段357巷2號之1	
13	中華東路三段357巷5號		14	中華東路三段357巷6號	
15	中華東路三段357巷8號		16	中華東路三段357巷10號	
17	中華東路三段357巷12號		18	中華東路三段357巷14號	
19	中華東路三段357巷15號		20	中華東路三段357巷16號	
21	中華東路三段357巷17號		22	中華東路三段357巷18號	
23	中華東路三段357巷19號		24	中華東路三段357巷20號	
25	中華東路三段357巷21號		26	中華東路三段357巷22號	
27	中華東路三段357巷23號		28	中華東路三段357巷24號	





新舊里鄰門牌對照表

RLRP04120

戶政所別：臺南市府東戶政事務所

調整日期：107年01月29日

行 區	政 劃	調整前	省市縣市：臺南市	鄉鎮市區：東 區	村里：崇明里	鄰：019 鄰
		調整後	省市縣市：臺南市	鄉鎮市區：東 區	村里：崇明里	鄰：018 鄰

序 號	調 整 之 街 路 門 牌	錯誤 註記	序 號	調 整 之 街 路 門 牌	錯誤 註記
29	中華東路三段357巷25號		30	中華東路三段357巷27號	
31	中華東路三段357巷29號		32	中華東路三段357巷31號	
33	中華東路三段357巷33號		34	中華東路三段357巷35號	
35	中華東路三段357巷37號		36	中華東路三段357巷39號	
37	中華東路三段357巷41號		38	中華東路三段357巷43號	
39	中華東路三段357巷45號		40	中華東路三段357巷47號	
41	中華東路三段357巷49號		42	中華東路三段357巷51號	
43	中華東路三段357巷55號		44	中華東路三段357巷61號	
45	中華東路三段357巷67號		46	中華東路三段357巷67號二樓	
47	中華東路三段357巷67號三樓		48	中華東路三段357巷67號四樓	
49	中華東路三段357巷67號五樓		50	中華東路三段357巷67號六樓	
51	中華東路三段357巷69號		52	中華東路三段357巷69號二樓	
53	中華東路三段357巷69號三樓		54	中華東路三段357巷69號四樓	
55	中華東路三段357巷69號五樓		56	中華東路三段357巷69號六樓	







RLRP04120

戶政所別：臺南市府東戶政事務所

調整日期：107年01月29日

新舊里鄰門牌對照表

行 政 區 劃	調整前	省市縣市：臺南市	鄉鎮市區：東 區	村里：崇明里	鄰：020 鄰
	調整後	省市縣市：臺南市	鄉鎮市區：東 區	村里：崇明里	鄰：010 鄰

序 號	調 整 之 街 路 門 牌	錯誤 註記	序 號	調 整 之 街 路 門 牌	錯誤 註記
1	中華東路三段377巷2號		2	中華東路三段377巷6號	
3	中華東路三段377巷8號		4	中華東路三段379號	
5	中華東路三段379號三樓之1		6	中華東路三段379號三樓之2	
7	中華東路三段379號四樓之1		8	中華東路三段379號四樓之2	
9	中華東路三段379號五樓之1		10	中華東路三段379號五樓之2	
11	中華東路三段379號六樓之1		12	中華東路三段379號六樓之2	
13	中華東路三段379號七樓之1		14	中華東路三段379號七樓之2	
15	中華東路三段379號八樓之1		16	中華東路三段379號八樓之2	
17	中華東路三段379號九樓之1		18	中華東路三段379號九樓之2	
19	中華東路三段379號十樓之1		20	中華東路三段379號十樓之2	
21	中華東路三段379號十一樓之1		22	中華東路三段379號十一樓之2	
23	中華東路三段379號十二樓之1		24	中華東路三段379號十二樓之2	
25	中華東路三段379號十三樓之1		26	中華東路三段379號十三樓之2	
27	中華東路三段379號十四樓之1		28	中華東路三段379號十四樓之2	





RLRP04120

戶政所別：臺南市府東戶政事務所

調整日期：107年01月29日

新舊里鄰門牌對照表

行	政	調整前	省市縣市：臺南市	鄉鎮市區：東區	村里：崇明里	鄰：020鄰
區	劃	調整後	省市縣市：臺南市	鄉鎮市區：東區	村里：崇明里	鄰：010鄰

序號	調整之街路門牌	錯誤註記	序號	調整之街路門牌	錯誤註記
29	中華東路三段379號十五樓之1		30	中華東路三段379號十五樓之2	
31	中華東路三段379號十六樓之1		32	中華東路三段379號十六樓之2	
33	中華東路三段379號十七樓之1		34	中華東路三段379號十七樓之2	
35	中華東路三段379號十八樓之1		36	中華東路三段379號十八樓之2	
37	中華東路三段379號十九樓之1		38	中華東路三段379號十九樓之2	
39	中華東路三段379號二十樓之1		40	中華東路三段379號二十樓之2	
41	中華東路三段381號		42	中華東路三段381號三樓之1	
43	中華東路三段381號三樓之2		44	中華東路三段381號四樓之1	
45	中華東路三段381號四樓之2		46	中華東路三段381號五樓之1	
47	中華東路三段381號五樓之2		48	中華東路三段381號六樓之1	
49	中華東路三段381號六樓之2		50	中華東路三段381號七樓之1	
51	中華東路三段381號七樓之2		52	中華東路三段381號八樓之1	
53	中華東路三段381號八樓之2		54	中華東路三段381號九樓之1	
55	中華東路三段381號九樓之2		56	中華東路三段381號十樓之1	





RLRP04120

戶政所別：臺南市府東戶政事務所

調整日期：107年01月29日

新舊里鄰門牌對照表

行 政 區 劃	調整前	省市縣市：臺南市	鄉鎮市區：東 區	村里：崇明里	鄰：020 鄰
	調整後	省市縣市：臺南市	鄉鎮市區：東 區	村里：崇明里	鄰：010 鄰

序 號	調 整 之 街 路 門 牌	錯誤 註記	序 號	調 整 之 街 路 門 牌	錯誤 註記
57	中華東路三段381號十樓之2		58	中華東路三段381號十一樓之1	
59	中華東路三段381號十一樓之2		60	中華東路三段381號十二樓之1	
61	中華東路三段381號十二樓之2		62	中華東路三段381號十三樓之1	
63	中華東路三段381號十三樓之2		64	中華東路三段381號十四樓之1	
65	中華東路三段381號十四樓之2		66	中華東路三段381號十五樓之1	
67	中華東路三段381號十五樓之2		68	中華東路三段381號十六樓之1	
69	中華東路三段381號十六樓之2		70	中華東路三段381號十七樓之1	
71	中華東路三段381號十七樓之2		72	中華東路三段381號十八樓之1	
73	中華東路三段381號十八樓之2		74	中華東路三段381號十九樓之1	
75	中華東路三段381號十九樓之2		76	中華東路三段381號二十樓之1	
77	中華東路三段381號二十樓之2		78	中華東路三段383號	
79	中華東路三段383號三樓之1		80	中華東路三段383號三樓之2	
81	中華東路三段383號四樓之1		82	中華東路三段383號四樓之2	
83	中華東路三段383號五樓之1		84	中華東路三段383號五樓之2	





RLRP04120

戶政所別：臺南市府東戶政事務所

調整日期：107年01月29日

新舊里鄰門牌對照表

行 政 區 劃	調整前	省市縣市：臺南市	鄉鎮市區：東 區	村里：崇明里	鄰：020 鄰
	調整後	省市縣市：臺南市	鄉鎮市區：東 區	村里：崇明里	鄰：010 鄰

序 號	調 整 之 街 路 門 牌	錯誤 註記	序 號	調 整 之 街 路 門 牌	錯誤 註記
85	中華東路三段383號六樓之1		86	中華東路三段383號六樓之2	
87	中華東路三段383號七樓之1		88	中華東路三段383號七樓之2	
89	中華東路三段383號八樓之1		90	中華東路三段383號八樓之2	
91	中華東路三段383號九樓之1		92	中華東路三段383號九樓之2	
93	中華東路三段383號十樓之1		94	中華東路三段383號十樓之2	
95	中華東路三段383號十一樓之1		96	中華東路三段383號十一樓之2	
97	中華東路三段383號十二樓之1		98	中華東路三段383號十二樓之2	
99	中華東路三段383號十三樓之1		100	中華東路三段383號十三樓之2	
101	中華東路三段383號十四樓之1		102	中華東路三段383號十四樓之2	
103	中華東路三段383號十五樓之1		104	中華東路三段383號十五樓之2	
105	中華東路三段383號十六樓之1		106	中華東路三段383號十六樓之2	
107	中華東路三段383號十七樓之1		108	中華東路三段383號十七樓之2	
109	中華東路三段383號十八樓之1		110	中華東路三段383號十八樓之2	
111	中華東路三段383號十九樓之1		112	中華東路三段383號十九樓之2	





新舊里鄰門牌對照表

RLRP04120

戶政所別：臺南市府東戶政事務所

調整日期：107年01月29日

行 政 區 劃	調整前	省市縣市：臺南市	鄉鎮市區：東 區	村里：崇明里	鄰：020 鄰
	調整後	省市縣市：臺南市	鄉鎮市區：東 區	村里：崇明里	鄰：010 鄰

序 號	調 整 之 街 路 門 牌	錯誤 註記	序 號	調 整 之 街 路 門 牌	錯誤 註記
113	中華東路三段383號二十樓之1		114	中華東路三段383號二十樓之2	
115	中華東路三段385號		116	中華東路三段385號三樓之1	
117	中華東路三段385號三樓之2		118	中華東路三段385號三樓之3	
119	中華東路三段385號四樓之1		120	中華東路三段385號四樓之3	
121	中華東路三段385號五樓之1		122	中華東路三段385號五樓之2	
123	中華東路三段385號五樓之3		124	中華東路三段385號六樓之1	
125	中華東路三段385號六樓之3		126	中華東路三段385號七樓之1	
127	中華東路三段385號七樓之2		128	中華東路三段385號七樓之3	
129	中華東路三段385號八樓之1		130	中華東路三段385號八樓之3	
131	中華東路三段385號九樓之1		132	中華東路三段385號九樓之2	
133	中華東路三段385號九樓之3		134	中華東路三段385號十樓之1	
135	中華東路三段385號十樓之3		136	中華東路三段385號十一樓之1	
137	中華東路三段385號十一樓之2		138	中華東路三段385號十二樓之1	
139	中華東路三段385號十二樓之2		140	中華東路三段385號十三樓之1	





新舊里鄰門牌對照表

RLRP04120

戶政所別：臺南市府東戶政事務所

調整日期：107年01月29日

行 區	政 劃	調整前	省市縣市：臺南市	鄉鎮市區：東 區	村里：崇明里	鄰：020 鄰
		調整後	省市縣市：臺南市	鄉鎮市區：東 區	村里：崇明里	鄰：010 鄰

序 號	調 整 之 街 路 門 牌	錯誤 註記	序 號	調 整 之 街 路 門 牌	錯誤 註記
141	中華東路三段385號十三樓之2		142	中華東路三段385號十三樓之3	
143	中華東路三段385號十四樓之1		144	中華東路三段385號十四樓之3	
145	中華東路三段385號十五樓之1		146	中華東路三段385號十五樓之2	
147	中華東路三段385號十五樓之3		148	中華東路三段385號十六樓之1	
149	中華東路三段385號十六樓之3		150	中華東路三段385號十七樓之1	
151	中華東路三段385號十七樓之2		152	中華東路三段385號十七樓之3	
153	中華東路三段385號十八樓之1		154	中華東路三段385號十八樓之3	
155	中華東路三段385號十九樓之1		156	中華東路三段385號十九樓之2	
157	中華東路三段385號十九樓之3		158	中華東路三段385號二十樓之1	
159	中華東路三段385號二十樓之3		160	中華東路三段387號	
161	中華東路三段389號		162	中華東路三段389號三樓之1	
163	中華東路三段389號三樓之2		164	中華東路三段389號三樓之3	
165	中華東路三段389號四樓之1		166	中華東路三段389號四樓之2	
167	中華東路三段389號四樓之3		168	中華東路三段389號五樓之1	





新舊里鄰門牌對照表

RLRP04120

戶政所別：臺南市府東戶政事務所

調整日期：107年01月29日

行 政 區 劃	調整前	省市縣市：臺南市	鄉鎮市區：東 區	村里：崇明里	鄰：020 鄰
	調整後	省市縣市：臺南市	鄉鎮市區：東 區	村里：崇明里	鄰：010 鄰

序 號	調 整 之 街 路 門 牌	錯誤 註記	序 號	調 整 之 街 路 門 牌	錯誤 註記
169	中華東路三段389號五樓之2		170	中華東路三段389號五樓之3	
171	中華東路三段389號六樓之1		172	中華東路三段389號六樓之2	
173	中華東路三段389號六樓之3		174	中華東路三段389號七樓之1	
175	中華東路三段389號七樓之2		176	中華東路三段389號七樓之3	
177	中華東路三段389號八樓之1		178	中華東路三段389號八樓之2	
179	中華東路三段389號八樓之3		180	中華東路三段389號九樓之1	
181	中華東路三段389號九樓之2		182	中華東路三段389號九樓之3	
183	中華東路三段389號十樓之1		184	中華東路三段389號十樓之2	
185	中華東路三段389號十樓之3		186	中華東路三段389號十一樓之1	
187	中華東路三段389號十一樓之2		188	中華東路三段389號十一樓之3	
189	中華東路三段389號十二樓之1		190	中華東路三段389號十二樓之2	
191	中華東路三段389號十二樓之3		192	中華東路三段389號十三樓之1	
193	中華東路三段389號十三樓之2		194	中華東路三段389號十三樓之3	
195	中華東路三段389號十四樓之1		196	中華東路三段389號十四樓之2	





RLRP04120

戶政所別：臺南市府東戶政事務所

調整日期：107年01月29日

新舊里鄰門牌對照表

行 政 區 劃	調整前	省市縣市：臺南市	鄉鎮市區：東 區	村里：崇明里	鄰：020 鄰
	調整後	省市縣市：臺南市	鄉鎮市區：東 區	村里：崇明里	鄰：010 鄰

序 號	調 整 之 街 路 門 牌	錯誤 註記	序 號	調 整 之 街 路 門 牌	錯誤 註記
197	中華東路三段389號十四樓之3		198	中華東路三段389號十五樓之1	
199	中華東路三段389號十五樓之2		200	中華東路三段389號十五樓之3	
201	中華東路三段389號十六樓之1		202	中華東路三段389號十六樓之2	
203	中華東路三段389號十六樓之3		204	中華東路三段389號十七樓之1	
205	中華東路三段389號十七樓之2		206	中華東路三段389號十七樓之3	
207	中華東路三段389號十八樓之1		208	中華東路三段389號十八樓之2	
209	中華東路三段389號十八樓之3		210	中華東路三段389號十九樓之1	
211	中華東路三段389號十九樓之2		212	中華東路三段389號十九樓之3	
213	中華東路三段389號二十樓之1		214	中華東路三段389號二十樓之2	
215	中華東路三段389號二十樓之3		216	中華東路三段391號	
217	中華東路三段391號三樓之1		218	中華東路三段391號三樓之2	
219	中華東路三段391號三樓之3		220	中華東路三段391號四樓之1	
221	中華東路三段391號四樓之2		222	中華東路三段391號四樓之3	
223	中華東路三段391號五樓之1		224	中華東路三段391號五樓之2	







RLRP04120

戶政所別：臺南市府東戶政事務所

調整日期：107年01月29日

新舊里鄰門牌對照表

行 政 區 劃	調整前	省市縣市：臺南市	鄉鎮市區：東 區	村里：崇明里	鄰：020 鄰
	調整後	省市縣市：臺南市	鄉鎮市區：東 區	村里：崇明里	鄰：010 鄰

序 號	調 整 之 街 路 門 牌	錯誤 註記	序 號	調 整 之 街 路 門 牌	錯誤 註記
225	中華東路三段391號五樓之3		226	中華東路三段391號六樓之1	
227	中華東路三段391號六樓之2		228	中華東路三段391號六樓之3	
229	中華東路三段391號七樓之1		230	中華東路三段391號七樓之2	
231	中華東路三段391號七樓之3		232	中華東路三段391號八樓之1	
233	中華東路三段391號八樓之2		234	中華東路三段391號八樓之3	
235	中華東路三段391號九樓之1		236	中華東路三段391號九樓之2	
237	中華東路三段391號九樓之3		238	中華東路三段391號十樓之1	
239	中華東路三段391號十樓之2		240	中華東路三段391號十樓之3	
241	中華東路三段391號十一樓之1		242	中華東路三段391號十一樓之2	
243	中華東路三段391號十二樓之1		244	中華東路三段391號十二樓之2	
245	中華東路三段391號十二樓之3		246	中華東路三段391號十三樓之1	
247	中華東路三段391號十三樓之2		248	中華東路三段391號十三樓之3	
249	中華東路三段391號十四樓之1		250	中華東路三段391號十四樓之2	
251	中華東路三段391號十四樓之3		252	中華東路三段391號十五樓之1	





新舊里鄰門牌對照表

RLRP04120

戶政所別：臺南市府東戶政事務所

調整日期：107年01月29日

行 區	政 劃	調整前	省市縣市：臺南市	鄉鎮市區：東 區	村里：崇明里	鄰：020 鄰
		調整後	省市縣市：臺南市	鄉鎮市區：東 區	村里：崇明里	鄰：010 鄰

序 號	調 整 之 街 路 門 牌	錯誤 註記	序 號	調 整 之 街 路 門 牌	錯誤 註記
253	中華東路三段391號十五樓之2		254	中華東路三段391號十五樓之3	
255	中華東路三段391號十六樓之1		256	中華東路三段391號十六樓之2	
257	中華東路三段391號十六樓之3		258	中華東路三段391號十七樓之1	
259	中華東路三段391號十七樓之2		260	中華東路三段391號十七樓之3	
261	中華東路三段391號十八樓之1		262	中華東路三段391號十八樓之2	
263	中華東路三段391號十八樓之3		264	中華東路三段391號十九樓之1	
265	中華東路三段391號十九樓之2		266	中華東路三段391號十九樓之3	
267	中華東路三段391號二十樓之1		268	中華東路三段391號二十樓之2	
269	中華東路三段391號二十樓之3		270	中華東路三段399巷1號	
271	中華東路三段399巷3號		272	中華東路三段399巷5號	
273	中華東路三段399巷11弄1號		274	中華東路三段399巷11弄17號	
275	中華東路三段401號				





新舊里鄰門牌對照表

RLRP04120

戶政所別：臺南市府東戶政事務所

調整日期：107年01月29日

行	政	調整前	省市縣市：臺南市	鄉鎮市區：東區	村里：崇明里	鄰：021鄰
區	劃	調整後	省市縣市：臺南市	鄉鎮市區：東區	村里：崇明里	鄰：005鄰

序號	調整之街路門牌	錯誤註記	序號	調整之街路門牌	錯誤註記
1	中華東路三段377巷10號		2	中華東路三段377巷10號二樓	
3	中華東路三段377巷10號二樓之1		4	中華東路三段377巷10號三樓	
5	中華東路三段377巷10號三樓之1		6	中華東路三段377巷10號四樓	
7	中華東路三段377巷10號四樓之1		8	中華東路三段377巷10號五樓	
9	中華東路三段377巷10號五樓之1		10	中華東路三段377巷10號六樓	
11	中華東路三段377巷10號六樓之1		12	中華東路三段377巷10號七樓	
13	中華東路三段377巷10號七樓之1		14	中華東路三段377巷10號八樓	
15	中華東路三段377巷10號八樓之1		16	中華東路三段377巷10號九樓	
17	中華東路三段399巷11弄2號		18	中華東路三段399巷11弄6號	
19	中華東路三段399巷11弄6號二樓		20	中華東路三段399巷11弄6號二樓之1	
21	中華東路三段399巷11弄6號三樓		22	中華東路三段399巷11弄6號三樓之1	
23	中華東路三段399巷11弄6號四樓		24	中華東路三段399巷11弄6號四樓之1	
25	中華東路三段399巷11弄6號五樓		26	中華東路三段399巷11弄6號五樓之1	
27	中華東路三段399巷11弄6號六樓		28	中華東路三段399巷11弄6號六樓之1	





新舊里鄰門牌對照表

RLRP04120

戶政所別：臺南市府東戶政事務所

調整日期：107年01月29日

行	政	調整前	省市縣市：臺南市	鄉鎮市區：東區	村里：崇明里	鄰：021鄰
區	劃	調整後	省市縣市：臺南市	鄉鎮市區：東區	村里：崇明里	鄰：005鄰

序號	調整之街路門牌	錯誤註記	序號	調整之街路門牌	錯誤註記
29	中華東路三段399巷11弄6號七樓		30	中華東路三段399巷11弄6號七樓之1	
31	中華東路三段399巷11弄6號八樓		32	中華東路三段399巷11弄6號八樓之1	
33	中華東路三段399巷11弄8號		34	中華東路三段399巷11弄10號	
35	中華東路三段399巷11弄10號二樓		36	中華東路三段399巷11弄10號二樓之1	
37	中華東路三段399巷11弄10號三樓		38	中華東路三段399巷11弄10號三樓之1	
39	中華東路三段399巷11弄10號四樓		40	中華東路三段399巷11弄10號四樓之1	
41	中華東路三段399巷11弄10號五樓		42	中華東路三段399巷11弄10號五樓之1	
43	中華東路三段399巷11弄10號六樓		44	中華東路三段399巷11弄10號六樓之1	
45	中華東路三段399巷11弄10號七樓		46	中華東路三段399巷11弄10號七樓之1	
47	中華東路三段399巷11弄10號八樓		48	中華東路三段399巷11弄10號八樓之1	
49	中華東路三段399巷11弄12號		50	中華東路三段399巷11弄16號	
51	中華東路三段399巷11弄16號二樓		52	中華東路三段399巷11弄16號二樓之1	
53	中華東路三段399巷11弄16號三樓		54	中華東路三段399巷11弄16號三樓之1	
55	中華東路三段399巷11弄16號四樓		56	中華東路三段399巷11弄16號四樓之1	





RLRP04120

戶政所別：臺南市府東戶政事務所

調整日期：107年01月29日

新舊里鄰門牌對照表

行 政 區 劃	調整前	省市縣市：臺南市	鄉鎮市區：東 區	村里：崇明里	鄰：021 鄰
	調整後	省市縣市：臺南市	鄉鎮市區：東 區	村里：崇明里	鄰：005 鄰

序 號	調 整 之 街 路 門 牌	錯誤 註記	序 號	調 整 之 街 路 門 牌	錯誤 註記
57	中華東路三段399巷11弄16號五樓		58	中華東路三段399巷11弄16號五樓之1	
59	中華東路三段399巷11弄16號六樓		60	中華東路三段399巷11弄16號六樓之1	
61	中華東路三段399巷11弄16號七樓		62	中華東路三段399巷11弄16號七樓之1	
63	中華東路三段399巷11弄16號八樓		64	中華東路三段399巷11弄16號八樓之1	
65	中華東路三段399巷11弄18號		66	中華東路三段399巷13號	
67	中華東路三段399巷13號二樓		68	中華東路三段399巷13號二樓之1	
69	中華東路三段399巷13號二樓之2		70	中華東路三段399巷13號三樓	
71	中華東路三段399巷13號三樓之1		72	中華東路三段399巷13號三樓之2	
73	中華東路三段399巷13號四樓		74	中華東路三段399巷13號四樓之1	
75	中華東路三段399巷13號四樓之2		76	中華東路三段399巷13號五樓	
77	中華東路三段399巷13號五樓之1		78	中華東路三段399巷13號五樓之2	
79	中華東路三段399巷13號六樓		80	中華東路三段399巷13號六樓之1	
81	中華東路三段399巷13號六樓之2		82	中華東路三段399巷13號七樓	
83	中華東路三段399巷13號七樓之1		84	中華東路三段399巷13號七樓之2	





新舊里鄰門牌對照表

RLRP04120

戶政所別：臺南市府東戶政事務所

調整日期：107年01月29日

行 政 區 劃	調整前	省市縣市：臺南市	鄉鎮市區：東 區	村里：崇明里	鄰：021 鄰
	調整後	省市縣市：臺南市	鄉鎮市區：東 區	村里：崇明里	鄰：005 鄰

序 號	調 整 之 街 路 門 牌	錯誤 註記	序 號	調 整 之 街 路 門 牌	錯誤 註記
85	中華東路三段399巷13號八樓		86	中華東路三段399巷13號八樓之1	
87	中華東路三段399巷13號八樓之2		88	中華東路三段399巷15號	
89	中華東路三段399巷17號		90	中華東路三段399巷19號	
91	中華東路三段399巷21弄1號		92	中華東路三段399巷21弄1號二樓	
93	中華東路三段399巷21弄1號二樓之1		94	中華東路三段399巷21弄1號二樓之2	
95	中華東路三段399巷21弄1號三樓		96	中華東路三段399巷21弄1號三樓之1	
97	中華東路三段399巷21弄1號三樓之2		98	中華東路三段399巷21弄1號四樓	
99	中華東路三段399巷21弄1號四樓之1		100	中華東路三段399巷21弄1號四樓之2	
101	中華東路三段399巷21弄1號五樓		102	中華東路三段399巷21弄1號五樓之1	
103	中華東路三段399巷21弄1號五樓之2		104	中華東路三段399巷21弄1號六樓	
105	中華東路三段399巷21弄1號六樓之1		106	中華東路三段399巷21弄1號六樓之2	
107	中華東路三段399巷21弄1號七樓		108	中華東路三段399巷21弄1號七樓之1	
109	中華東路三段399巷21弄1號七樓之2		110	中華東路三段399巷21弄1號八樓	
111	中華東路三段399巷21弄1號八樓之1		112	中華東路三段399巷21弄1號八樓之2	





新舊里鄰門牌對照表

RLRP04120

戶政所別：臺南市府東戶政事務所

調整日期：107年01月29日

行 政 區 劃	調整前	省市縣市：臺南市	鄉鎮市區：東 區	村里：崇明里	鄰：021 鄰
	調整後	省市縣市：臺南市	鄉鎮市區：東 區	村里：崇明里	鄰：005 鄰

序 號	調 整 之 街 路 門 牌	錯誤 註記	序 號	調 整 之 街 路 門 牌	錯誤 註記
113	中華東路三段399巷21弄3號		114	中華東路三段399巷21弄3號二樓	
115	中華東路三段399巷21弄3號三樓		116	中華東路三段399巷21弄3號四樓	
117	中華東路三段399巷21弄3號五樓		118	中華東路三段399巷21弄3號六樓	
119	中華東路三段399巷21弄3號七樓		120	中華東路三段399巷21弄3號八樓	
121	中華東路三段399巷21弄5號		122	中華東路三段399巷21弄5號二樓	
123	中華東路三段399巷21弄5號三樓		124	中華東路三段399巷21弄5號四樓	
125	中華東路三段399巷21弄5號五樓		126	中華東路三段399巷21弄5號六樓	
127	中華東路三段399巷21弄5號七樓		128	中華東路三段399巷21弄5號八樓	
129	中華東路三段399巷21弄5號九樓		130	中華東路三段399巷21弄7號	
131	中華東路三段399巷21弄7號二樓		132	中華東路三段399巷21弄7號三樓	
133	中華東路三段399巷21弄7號四樓		134	中華東路三段399巷21弄7號五樓	
135	中華東路三段399巷21弄7號六樓		136	中華東路三段399巷21弄7號七樓	
137	中華東路三段399巷21弄7號八樓		138	中華東路三段399巷21弄7號九樓	
139	中華東路三段399巷21弄9號		140	中華東路三段399巷21弄9號二樓	





RLRP04120

戶政所別：臺南市府東戶政事務所

調整日期：107年01月29日

新舊里鄰門牌對照表

行 政 區 劃	調整前	省市縣市：臺南市	鄉鎮市區：東 區	村里：崇明里	鄰：021 鄰
	調整後	省市縣市：臺南市	鄉鎮市區：東 區	村里：崇明里	鄰：005 鄰

序 號	調 整 之 街 路 門 牌	錯誤 註記	序 號	調 整 之 街 路 門 牌	錯誤 註記
141	中華東路三段399巷21弄9號三樓		142	中華東路三段399巷21弄9號四樓	
143	中華東路三段399巷21弄9號五樓		144	中華東路三段399巷21弄9號六樓	
145	中華東路三段399巷21弄9號七樓		146	中華東路三段399巷21弄9號八樓	
147	中華東路三段399巷21弄11號		148	中華東路三段399巷21弄11號二樓	
149	中華東路三段399巷21弄11號二樓之1		150	中華東路三段399巷21弄11號三樓	
151	中華東路三段399巷21弄11號三樓之1		152	中華東路三段399巷21弄11號四樓	
153	中華東路三段399巷21弄11號四樓之1		154	中華東路三段399巷21弄11號五樓	
155	中華東路三段399巷21弄11號五樓之1		156	中華東路三段399巷21弄11號六樓	
157	中華東路三段399巷21弄11號六樓之1		158	中華東路三段399巷21弄11號七樓	
159	中華東路三段399巷21弄11號七樓之1		160	中華東路三段399巷21弄11號八樓	
161	中華東路三段399巷21弄11號八樓之1		162	中華東路三段399巷21弄11號九樓之1	







新舊里鄰門牌對照表

RLRP04120

戶政所別：臺南市府東戶政事務所

調整日期：107年01月29日

行	政	調整前	省市縣市：臺南市	鄉鎮市區：東區	村里：崇明里	鄰：022鄰
區	劃	調整後	省市縣市：臺南市	鄉鎮市區：東區	村里：崇明里	鄰：006鄰

序號	調整之街路門牌	錯誤註記	序號	調整之街路門牌	錯誤註記
1	中華東路三段377巷16號		2	中華東路三段377巷18號	
3	中華東路三段377巷18號二樓		4	中華東路三段377巷18號二樓之1	
5	中華東路三段377巷18號三樓		6	中華東路三段377巷18號三樓之1	
7	中華東路三段377巷18號四樓		8	中華東路三段377巷18號四樓之1	
9	中華東路三段377巷18號五樓		10	中華東路三段377巷18號五樓之1	
11	中華東路三段377巷18號六樓		12	中華東路三段377巷18號六樓之1	
13	中華東路三段377巷18號七樓		14	中華東路三段377巷18號七樓之1	
15	中華東路三段377巷18號八樓		16	中華東路三段377巷18號八樓之1	
17	中華東路三段377巷18號九樓		18	中華東路三段399巷21弄2號	
19	中華東路三段399巷21弄2號二樓		20	中華東路三段399巷21弄2號二樓之1	
21	中華東路三段399巷21弄2號二樓之2		22	中華東路三段399巷21弄2號三樓	
23	中華東路三段399巷21弄2號三樓之1		24	中華東路三段399巷21弄2號三樓之2	
25	中華東路三段399巷21弄2號四樓		26	中華東路三段399巷21弄2號四樓之1	
27	中華東路三段399巷21弄2號四樓之2		28	中華東路三段399巷21弄2號五樓	





新舊里鄰門牌對照表

RLRP04120

戶政所別：臺南市府東戶政事務所

調整日期：107年01月29日

行 政 區 劃	調整前	省市縣市：臺南市	鄉鎮市區：東 區	村里：崇明里	鄰：022 鄰
	調整後	省市縣市：臺南市	鄉鎮市區：東 區	村里：崇明里	鄰：006 鄰

序 號	調 整 之 街 路 門 牌	錯誤 註記	序 號	調 整 之 街 路 門 牌	錯誤 註記
29	中華東路三段399巷21弄2號五樓之1		30	中華東路三段399巷21弄2號五樓之2	
31	中華東路三段399巷21弄2號六樓		32	中華東路三段399巷21弄2號六樓之1	
33	中華東路三段399巷21弄2號六樓之2		34	中華東路三段399巷21弄2號七樓	
35	中華東路三段399巷21弄2號七樓之1		36	中華東路三段399巷21弄2號七樓之2	
37	中華東路三段399巷21弄2號八樓		38	中華東路三段399巷21弄2號八樓之1	
39	中華東路三段399巷21弄2號八樓之2		40	中華東路三段399巷21弄6號	
41	中華東路三段399巷21弄8號		42	中華東路三段399巷21弄8號二樓	
43	中華東路三段399巷21弄8號三樓		44	中華東路三段399巷21弄8號四樓	
45	中華東路三段399巷21弄8號五樓		46	中華東路三段399巷21弄8號六樓	
47	中華東路三段399巷21弄8號七樓		48	中華東路三段399巷21弄8號八樓	
49	中華東路三段399巷21弄10號		50	中華東路三段399巷21弄10號二樓	
51	中華東路三段399巷21弄10號三樓		52	中華東路三段399巷21弄10號四樓	
53	中華東路三段399巷21弄10號五樓		54	中華東路三段399巷21弄10號六樓	
55	中華東路三段399巷21弄10號七樓		56	中華東路三段399巷21弄10號八樓	





RLRP04120

戶政所別：臺南市府東戶政事務所

調整日期：107年01月29日

新舊里鄰門牌對照表

行 政 區 劃	調整前	省市縣市：臺南市	鄉鎮市區：東 區	村里：崇明里	鄰：022 鄰
	調整後	省市縣市：臺南市	鄉鎮市區：東 區	村里：崇明里	鄰：006 鄰

序 號	調 整 之 街 路 門 牌	錯誤 註記	序 號	調 整 之 街 路 門 牌	錯誤 註記
57	中華東路三段399巷21弄10號九樓		58	中華東路三段399巷21弄12號	
59	中華東路三段399巷21弄12號二樓		60	中華東路三段399巷21弄12號三樓	
61	中華東路三段399巷21弄12號四樓		62	中華東路三段399巷21弄12號五樓	
63	中華東路三段399巷21弄12號六樓		64	中華東路三段399巷21弄12號七樓	
65	中華東路三段399巷21弄12號八樓		66	中華東路三段399巷21弄12號九樓	
67	中華東路三段399巷21弄16號		68	中華東路三段399巷21弄16號二樓	
69	中華東路三段399巷21弄16號三樓		70	中華東路三段399巷21弄16號四樓	
71	中華東路三段399巷21弄16號五樓		72	中華東路三段399巷21弄16號六樓	
73	中華東路三段399巷21弄16號七樓		74	中華東路三段399巷21弄16號八樓	
75	中華東路三段399巷21弄18號		76	中華東路三段399巷21弄18號二樓	
77	中華東路三段399巷21弄18號二樓之1		78	中華東路三段399巷21弄18號三樓	
79	中華東路三段399巷21弄18號三樓之1		80	中華東路三段399巷21弄18號四樓	
81	中華東路三段399巷21弄18號四樓之1		82	中華東路三段399巷21弄18號五樓	
83	中華東路三段399巷21弄18號五樓之1		84	中華東路三段399巷21弄18號六樓	





新舊里鄰門牌對照表

RLRP04120

戶政所別：臺南市府東戶政事務所

調整日期：107年01月29日

行 政 區 劃	調整前	省市縣市：臺南市	鄉鎮市區：東 區	村里：崇明里	鄰：022 鄰
	調整後	省市縣市：臺南市	鄉鎮市區：東 區	村里：崇明里	鄰：006 鄰

序 號	調 整 之 街 路 門 牌	錯誤 註記	序 號	調 整 之 街 路 門 牌	錯誤 註記
85	中華東路三段399巷21弄18號六樓之1		86	中華東路三段399巷21弄18號七樓	
87	中華東路三段399巷21弄18號七樓之1		88	中華東路三段399巷21弄18號八樓	
89	中華東路三段399巷21弄18號八樓之1		90	中華東路三段399巷21弄18號九樓之1	
91	中華東路三段399巷25號		92	中華東路三段399巷29弄1號	
93	中華東路三段399巷29弄1號二樓		94	中華東路三段399巷29弄1號二樓之1	
95	中華東路三段399巷29弄1號二樓之2		96	中華東路三段399巷29弄1號三樓	
97	中華東路三段399巷29弄1號三樓之1		98	中華東路三段399巷29弄1號三樓之2	
99	中華東路三段399巷29弄1號四樓		100	中華東路三段399巷29弄1號四樓之1	
101	中華東路三段399巷29弄1號四樓之2		102	中華東路三段399巷29弄1號五樓	
103	中華東路三段399巷29弄1號五樓之1		104	中華東路三段399巷29弄1號五樓之2	
105	中華東路三段399巷29弄1號六樓		106	中華東路三段399巷29弄1號六樓之1	
107	中華東路三段399巷29弄1號六樓之2		108	中華東路三段399巷29弄1號七樓	
109	中華東路三段399巷29弄1號七樓之1		110	中華東路三段399巷29弄1號七樓之2	
111	中華東路三段399巷29弄1號八樓		112	中華東路三段399巷29弄1號八樓之1	





RLRP04120

戶政所別：臺南市府東戶政事務所

調整日期：107年01月29日

新舊里鄰門牌對照表

行 政 區 劃	調整前	省市縣市：臺南市	鄉鎮市區：東 區	村里：崇明里	鄰：022 鄰
	調整後	省市縣市：臺南市	鄉鎮市區：東 區	村里：崇明里	鄰：006 鄰

序 號	調 整 之 街 路 門 牌	錯誤 註記	序 號	調 整 之 街 路 門 牌	錯誤 註記
113	中華東路三段399巷29弄1號八樓之2		114	中華東路三段399巷29弄3號	
115	中華東路三段399巷29弄5號		116	中華東路三段399巷29弄5號二樓	
117	中華東路三段399巷29弄5號二樓之1		118	中華東路三段399巷29弄5號三樓	
119	中華東路三段399巷29弄5號三樓之1		120	中華東路三段399巷29弄5號四樓	
121	中華東路三段399巷29弄5號四樓之1		122	中華東路三段399巷29弄5號五樓	
123	中華東路三段399巷29弄5號五樓之1		124	中華東路三段399巷29弄5號六樓	
125	中華東路三段399巷29弄5號六樓之1		126	中華東路三段399巷29弄5號七樓	
127	中華東路三段399巷29弄5號七樓之1		128	中華東路三段399巷29弄5號八樓	
129	中華東路三段399巷29弄5號八樓之1		130	中華東路三段399巷29弄7號	
131	中華東路三段399巷29弄9號		132	中華東路三段399巷29弄9號二樓	
133	中華東路三段399巷29弄9號二樓之1		134	中華東路三段399巷29弄9號三樓	
135	中華東路三段399巷29弄9號三樓之1		136	中華東路三段399巷29弄9號四樓	
137	中華東路三段399巷29弄9號四樓之1		138	中華東路三段399巷29弄9號五樓	
139	中華東路三段399巷29弄9號五樓之1		140	中華東路三段399巷29弄9號六樓	





新舊里鄰門牌對照表

RLRP04120

戶政所別：臺南市府東戶政事務所

調整日期：107年01月29日

行 政 區 劃	調整前	省市縣市：臺南市	鄉鎮市區：東 區	村里：崇明里	鄰：022 鄰
	調整後	省市縣市：臺南市	鄉鎮市區：東 區	村里：崇明里	鄰：006 鄰

序 號	調 整 之 街 路 門 牌	錯誤 註記	序 號	調 整 之 街 路 門 牌	錯誤 註記
141	中華東路三段399巷29弄9號六樓之1		142	中華東路三段399巷29弄9號七樓	
143	中華東路三段399巷29弄9號七樓之1		144	中華東路三段399巷29弄9號八樓	
145	中華東路三段399巷29弄9號八樓之1		146	中華東路三段399巷29弄11號	
147	中華東路三段399巷29弄13號		148	中華東路三段399巷29弄13號二樓	
149	中華東路三段399巷29弄13號二樓之1		150	中華東路三段399巷29弄13號三樓	
151	中華東路三段399巷29弄13號三樓之1		152	中華東路三段399巷29弄13號四樓	
153	中華東路三段399巷29弄13號四樓之1		154	中華東路三段399巷29弄13號五樓	
155	中華東路三段399巷29弄13號五樓之1		156	中華東路三段399巷29弄13號六樓	
157	中華東路三段399巷29弄13號六樓之1		158	中華東路三段399巷29弄13號七樓	
159	中華東路三段399巷29弄13號七樓之1		160	中華東路三段399巷29弄13號八樓	
161	中華東路三段399巷29弄13號八樓之1		162	中華東路三段399巷29弄15號	
163	巴克禮路100號				





新舊里鄰門牌對照表

RLRP04120

戶政所別：臺南市府東戶政事務所

調整日期：107年01月29日

行 政 區 劃	調整前	省市縣市：臺南市	鄉鎮市區：東 區	村里：崇明里	鄰：023 鄰
	調整後	省市縣市：臺南市	鄉鎮市區：東 區	村里：崇明里	鄰：013 鄰

序 號	調 整 之 街 路 門 牌	錯誤 註記	序 號	調 整 之 街 路 門 牌	錯誤 註記
1	中華東路三段399巷16弄1號		2	中華東路三段399巷16弄3號	
3	中華東路三段399巷16弄5號		4	中華東路三段399巷16弄7號	
5	中華東路三段399巷16弄11號		6	中華東路三段399巷16弄13號	
7	中華東路三段399巷16弄15號		8	中華東路三段399巷16弄17號	
9	中華東路三段399巷16弄19號		10	中華東路三段399巷16弄21號	
11	中華東路三段399巷16弄23號		12	中華東路三段399巷16弄25號	
13	中華東路三段399巷16弄27號		14	中華東路三段399巷16弄29號	
15	中華東路三段399巷16弄31號		16	中華東路三段399巷16弄33號	
17	中華東路三段399巷16弄35號		18	中華東路三段399巷16弄37號	
19	中華東路三段399巷16弄39號		20	中華東路三段399巷16弄41號	
21	中華東路三段399巷16弄43號		22	中華東路三段399巷16弄45號	
23	中華東路三段399巷16弄47號		24	中華東路三段399巷16弄49號	
25	中華東路三段399巷16弄51號		26	中華東路三段399巷16弄53號	
27	中華東路三段399巷16弄55號		28	中華東路三段399巷16弄57號	





新舊里鄰門牌對照表

RLRP04120

戶政所別：臺南市府東戶政事務所

調整日期：107年01月29日

行 政 區 劃	調整前	省市縣市：臺南市	鄉鎮市區：東 區	村里：崇明里	鄰：023 鄰
	調整後	省市縣市：臺南市	鄉鎮市區：東 區	村里：崇明里	鄰：013 鄰

序 號	調 整 之 街 路 門 牌	錯誤 註記	序 號	調 整 之 街 路 門 牌	錯誤 註記
29	中華東路三段399巷16弄59號		30	中華東路三段399巷16弄61號	
31	中華東路三段399巷16弄63號		32	中華東路三段399巷16弄65號	
33	中華東路三段399巷16弄67號		34	中華東路三段399巷16弄69號	
35	中華東路三段399巷16弄71號		36	中華東路三段399巷16弄73號	
37	中華東路三段399巷16弄75號		38	中華東路三段399巷16弄77號	
39	中華東路三段399巷16弄79號		40	中華東路三段399巷16弄81號	
41	中華東路三段399巷16弄83號		42	中華東路三段399巷16弄85號	
43	中華東路三段399巷16弄87號		44	中華東路三段399巷16弄89號	
45	中華東路三段399巷16弄91號		46	中華東路三段399巷18弄1號	
47	中華東路三段399巷18弄2號		48	中華東路三段399巷18弄3號	
49	中華東路三段399巷18弄5號		50	中華東路三段399巷18弄6號	
51	中華東路三段399巷18弄7號		52	中華東路三段399巷18弄8號	
53	中華東路三段399巷18弄9號		54	中華東路三段399巷18弄10號	
55	中華東路三段399巷18弄11號		56	中華東路三段399巷18弄12號	







新舊里鄰門牌對照表

RLRP04120

戶政所別：臺南市府東戶政事務所

調整日期：107年01月29日

行 政 區 劃	調整前	省市縣市：臺南市	鄉鎮市區：東 區	村里：崇明里	鄰：023 鄰
	調整後	省市縣市：臺南市	鄉鎮市區：東 區	村里：崇明里	鄰：013 鄰

序 號	調 整 之 街 路 門 牌	錯誤 註記	序 號	調 整 之 街 路 門 牌	錯誤 註記
57	中華東路三段399巷18弄13號		58	中華東路三段399巷18弄14號	
59	中華東路三段399巷18弄15號		60	中華東路三段399巷18弄16號	
61	中華東路三段399巷18弄17號		62	中華東路三段399巷18弄18號	
63	中華東路三段399巷18弄19號		64	中華東路三段399巷18弄20號	
65	中華東路三段399巷18弄21號		66	中華東路三段399巷18弄22號	
67	中華東路三段399巷18弄23號		68	中華東路三段399巷18弄24號	
69	中華東路三段399巷18弄25號		70	中華東路三段399巷18弄26號	
71	中華東路三段399巷18弄27號		72	中華東路三段399巷18弄28號	
73	中華東路三段399巷18弄30號		74	中華東路三段399巷18弄32號	
75	中華東路三段399巷18弄34號		76	中華東路三段399巷20弄2號	
77	中華東路三段399巷20弄6號		78	中華東路三段399巷20弄8號	
79	中華東路三段399巷20弄10號		80	中華東路三段399巷20弄12號	
81	中華東路三段399巷20弄14號		82	中華東路三段399巷20弄16號	
83	中華東路三段399巷20弄18號		84	中華東路三段399巷20弄20號	





新舊里鄰門牌對照表

RLRP04120

戶政所別：臺南市府東戶政事務所

調整日期：107年01月29日

行 政 區 劃	調整前	省市縣市：臺南市	鄉鎮市區：東 區	村里：崇明里	鄰：023 鄰
	調整後	省市縣市：臺南市	鄉鎮市區：東 區	村里：崇明里	鄰：013 鄰

序 號	調 整 之 街 路 門 牌	錯誤 註記	序 號	調 整 之 街 路 門 牌	錯誤 註記
85	中華東路三段399巷20弄22號		86	中華東路三段399巷20弄24號	
87	中華東路三段399巷20弄26號		88	中華東路三段399巷20弄28號	
89	中華東路三段399巷20弄30號		90	中華東路三段399巷20弄32號	
91	中華東路三段399巷20弄34號		92	中華東路三段399巷20弄36號	
93	中華東路三段399巷20弄38號		94	中華東路三段399巷20弄40號	
95	中華東路三段399巷20弄42號		96	中華東路三段399巷20弄46號	
97	中華東路三段399巷20弄48號		98	中華東路三段399巷20弄50號	
99	中華東路三段399巷20弄52號		100	中華東路三段399巷20弄54號	
101	中華東路三段399巷20弄56號		102	中華東路三段399巷20弄58號	
103	中華東路三段399巷20弄60號		104	中華東路三段399巷20弄62號	
105	中華東路三段399巷20弄64號		106	中華東路三段399巷20弄66號	
107	中華東路三段399巷20弄68號		108	中華東路三段399巷20弄70號	
109	中華東路三段399巷20弄72號		110	中華東路三段399巷20弄74號	
111	中華東路三段399巷20弄76號		112	中華東路三段399巷20弄78號	





新舊里鄰門牌對照表

RLRP04120

戶政所別：臺南市府東戶政事務所

調整日期：107年01月29日

行	政	調整前	省市縣市：臺南市	鄉鎮市區：東區	村里：崇明里	鄰：023鄰
區	劃	調整後	省市縣市：臺南市	鄉鎮市區：東區	村里：崇明里	鄰：013鄰

序號	調整之街路門牌	錯誤註記	序號	調整之街路門牌	錯誤註記
113	中華東路三段399巷20弄80號		114	中華東路三段399巷20弄82號	
115	中華東路三段399巷20弄84號				

臺南市府東戶政事務所





新舊里鄰門牌對照表

RLRP04120

戶政所別：臺南市府東戶政事務所

調整日期：107年01月29日

行 政 區 劃	調整前	省市縣市：臺南市	鄉鎮市區：東 區	村里：崇明里	鄰：024 鄰
	調整後	省市縣市：臺南市	鄉鎮市區：東 區	村里：崇明里	鄰：004 鄰

序 號	調 整 之 街 路 門 牌	錯誤 註記	序 號	調 整 之 街 路 門 牌	錯誤 註記
1	中華東路三段399巷20弄1號		2	中華東路三段399巷20弄3號	
3	中華東路三段399巷20弄5號		4	中華東路三段399巷20弄7號	
5	中華東路三段399巷20弄9號		6	中華東路三段399巷20弄11號	
7	中華東路三段399巷20弄13號		8	中華東路三段399巷20弄15號	
9	中華東路三段399巷20弄17號		10	中華東路三段399巷20弄19號	
11	中華東路三段399巷20弄21號		12	中華東路三段399巷20弄23號	
13	中華東路三段399巷20弄25號		14	中華東路三段399巷20弄27號	
15	中華東路三段399巷20弄29號		16	中華東路三段399巷20弄31號	
17	中華東路三段399巷20弄33號		18	中華東路三段399巷20弄35號	
19	中華東路三段399巷20弄37號		20	中華東路三段399巷20弄39號	
21	中華東路三段399巷20弄41號		22	中華東路三段399巷20弄43號	
23	中華東路三段399巷20弄45號		24	中華東路三段399巷20弄47號	
25	中華東路三段399巷20弄49號		26	中華東路三段399巷20弄51號	
27	中華東路三段399巷20弄53號		28	中華東路三段399巷20弄55號	





新舊里鄰門牌對照表

RLRP04120

戶政所別：臺南市府東戶政事務所

調整日期：107年01月29日

行 政 區 劃	調整前	省市縣市：臺南市	鄉鎮市區：東 區	村里：崇明里	鄰：024 鄰
	調整後	省市縣市：臺南市	鄉鎮市區：東 區	村里：崇明里	鄰：004 鄰

序 號	調 整 之 街 路 門 牌	錯誤 註記	序 號	調 整 之 街 路 門 牌	錯誤 註記
29	中華東路三段399巷20弄57號		30	中華東路三段399巷20弄59號	
31	中華東路三段399巷20弄61號		32	中華東路三段399巷20弄63號	
33	中華東路三段399巷20弄65號		34	中華東路三段399巷20弄67號	
35	中華東路三段399巷20弄69號		36	中華東路三段399巷20弄71號	
37	中華東路三段399巷20弄73號		38	中華東路三段399巷20弄75號	
39	中華東路三段399巷20弄77號		40	中華東路三段399巷20弄79號	
41	中華東路三段399巷20弄81號		42	中華東路三段399巷20弄83號	
43	中華東路三段399巷20弄85號		44	中華東路三段399巷20弄87號	
45	中華東路三段399巷22弄1號		46	中華東路三段399巷22弄2號	
47	中華東路三段399巷22弄3號		48	中華東路三段399巷22弄5號	
49	中華東路三段399巷22弄6號		50	中華東路三段399巷22弄7號	
51	中華東路三段399巷22弄8號		52	中華東路三段399巷22弄9號	
53	中華東路三段399巷22弄10號		54	中華東路三段399巷22弄11號	
55	中華東路三段399巷22弄12號		56	中華東路三段399巷22弄13號	





新舊里鄰門牌對照表

RLRP04120

戶政所別：臺南市府東戶政事務所

調整日期：107年01月29日

行 政 區 劃	調整前	省市縣市：臺南市	鄉鎮市區：東 區	村里：崇明里	鄰：024 鄰
	調整後	省市縣市：臺南市	鄉鎮市區：東 區	村里：崇明里	鄰：004 鄰

序 號	調 整 之 街 路 門 牌	錯誤 註記	序 號	調 整 之 街 路 門 牌	錯誤 註記
57	中華東路三段399巷22弄14號		58	中華東路三段399巷22弄15號	
59	中華東路三段399巷22弄16號		60	中華東路三段399巷22弄17號	
61	中華東路三段399巷22弄18號		62	中華東路三段399巷22弄19號	
63	中華東路三段399巷22弄20號		64	中華東路三段399巷22弄21號	
65	中華東路三段399巷22弄22號		66	中華東路三段399巷22弄23號	
67	中華東路三段399巷22弄24號		68	中華東路三段399巷22弄25號	
69	中華東路三段399巷22弄26號		70	中華東路三段399巷22弄27號	
71	中華東路三段399巷22弄28號		72	中華東路三段399巷22弄29號	
73	中華東路三段399巷22弄30號		74	中華東路三段399巷22弄31號	
75	中華東路三段399巷24弄2號		76	中華東路三段399巷24弄6號	
77	中華東路三段399巷24弄8號		78	中華東路三段399巷24弄10號	
79	中華東路三段399巷24弄12號		80	中華東路三段399巷24弄14號	
81	中華東路三段399巷24弄16號		82	中華東路三段399巷24弄18號	
83	中華東路三段399巷24弄20號		84	中華東路三段399巷24弄22號	





新 舊 里 鄰 門 牌 對 照 表

RLRP04120

戶政所別：臺南市府東戶政事務所

調整日期：107年01月29日

行 政 區 劃	調整前	省市縣市：臺南市	鄉鎮市區：東 區	村里：崇明里	鄰：024 鄰
	調整後	省市縣市：臺南市	鄉鎮市區：東 區	村里：崇明里	鄰：004 鄰

序 號	調 整 之 街 路 門 牌	錯 誤 註 記	序 號	調 整 之 街 路 門 牌	錯 誤 註 記
85	中華東路三段399巷24弄24號		86	中華東路三段399巷24弄26號	
87	中華東路三段399巷24弄28號		88	中華東路三段399巷24弄30號	
89	中華東路三段399巷24弄32號		90	中華東路三段399巷24弄34號	
91	中華東路三段399巷24弄36號		92	中華東路三段399巷24弄38號	
93	中華東路三段399巷24弄40號		94	中華東路三段399巷24弄42號	
95	中華東路三段399巷24弄46號		96	中華東路三段399巷24弄48號	
97	中華東路三段399巷24弄50號		98	中華東路三段399巷24弄52號	
99	中華東路三段399巷24弄54號		100	中華東路三段399巷24弄56號	
101	中華東路三段399巷24弄58號		102	中華東路三段399巷24弄60號	
103	中華東路三段399巷24弄62號		104	中華東路三段399巷24弄64號	
105	中華東路三段399巷24弄66號		106	中華東路三段399巷24弄68號	
107	中華東路三段399巷24弄70號		108	中華東路三段399巷24弄72號	
109	中華東路三段399巷24弄74號		110	中華東路三段399巷24弄76號	
111	中華東路三段399巷24弄78號		112	中華東路三段399巷24弄80號	





新舊里鄰門牌對照表

RLRP04120

戶政所別：臺南市府東戶政事務所

調整日期：107年01月29日

行 區	政 劃	調整前	省市縣市：臺南市	鄉鎮市區：東 區	村里：崇明里	鄰：024 鄰
		調整後	省市縣市：臺南市	鄉鎮市區：東 區	村里：崇明里	鄰：004 鄰

序 號	調 整 之 街 路 門 牌	錯誤 註記	序 號	調 整 之 街 路 門 牌	錯誤 註記
113	中華東路三段399巷24弄82號		114	中華東路三段399巷24弄84號	
115	中華東路三段399巷24弄86號		116	中華東路三段399巷24弄88號	

臺南市府東戶政事務所







新舊里鄰門牌對照表

RLRP04120

戶政所別：臺南市府東戶政事務所

調整日期：107年01月29日

行	政	調整前	省市縣市：臺南市	鄉鎮市區：東區	村里：自強里	鄰：001鄰
區	劃	調整後	省市縣市：臺南市	鄉鎮市區：東區	村里：自強里	鄰：003鄰

序號	調整之街路門牌	錯誤註記	序號	調整之街路門牌	錯誤註記
1	東成街1號		2	東成街3號	
3	東成街5號		4	東成街7號	
5	東成街7號之1		6	東成街9號	
7	東成街11號		8	東成街13號	
9	東成街15號		10	東成街17號	
11	東成街19號		12	東成街21號	
13	東成街23號		14	東成街25號	
15	東成街27號		16	東成街29號	
17	東成街31號		18	東成街33號	
19	東成街35號		20	東成街37號	
21	東成街39號		22	東成街41號	
23	東成街43號		24	東成街45號	
25	東成街47號		26	東門路三段37巷6弄2號	





新舊里鄰門牌對照表

RLRP04120

戶政所別：臺南市府東戶政事務所

調整日期：107年01月29日

行政區劃	調整前	省市縣市：臺南市	鄉鎮市區：東區	村里：自強里	鄰：005鄰
	調整後	省市縣市：臺南市	鄉鎮市區：東區	村里：自強里	鄰：004鄰

序號	調整之街路門牌	錯誤註記	序號	調整之街路門牌	錯誤註記
1	東門路三段37巷12弄29號		2	東門路三段37巷12弄31號	
3	東門路三段37巷12弄33號		4	東門路三段37巷12弄35號	

臺南市府東戶政事務所





新 舊 里 鄰 門 牌 對 照 表

RLRP04120

戶政所別：臺南市府東戶政事務所

調整日期：107年01月29日

行 政 區 劃	調整前	省市縣市：臺南市	鄉鎮市區：東 區	村里：自強里	鄰：007 鄰
	調整後	省市縣市：臺南市	鄉鎮市區：東 區	村里：自強里	鄰：006 鄰

序 號	調 整 之 街 路 門 牌	錯 誤 註 記	序 號	調 整 之 街 路 門 牌	錯 誤 註 記
1	東門路三段37巷1號		2	東門路三段37巷3號	
3	東門路三段37巷5號		4	東門路三段37巷7號	
5	東門路三段37巷9號		6	東門路三段37巷11號	
7	東門路三段37巷13號		8	東門路三段37巷15號	
9	東門路三段37巷17號		10	東門路三段37巷19號	
11	東門路三段37巷21號		12	東門路三段37巷23號	
13	東門路三段37巷25號		14	東門路三段37巷27號	
15	東門路三段37巷29號		16	東門路三段37巷31號	
17	東門路三段37巷33號		18	東門路三段37巷35號	
19	東門路三段37巷37號		20	東門路三段37巷39號	
21	東門路三段37巷41號		22	東門路三段37巷43號	
23	東門路三段37巷45號		24	東門路三段37巷47號	
25	東門路三段37巷49號		26	東門路三段37巷51號	
27	東門路三段37巷53號		28	東門路三段37巷55弄1號	

臺南市府東戶政事務所





新舊里鄰門牌對照表

RLRP04120

戶政所別：臺南市府東戶政事務所

調整日期：107年01月29日

行 政 區 劃	調整前	省市縣市：臺南市	鄉鎮市區：東 區	村里：自強里	鄰：007 鄰
	調整後	省市縣市：臺南市	鄉鎮市區：東 區	村里：自強里	鄰：006 鄰

序 號	調 整 之 街 路 門 牌	錯誤 註記	序 號	調 整 之 街 路 門 牌	錯誤 註記
29	東門路三段3 7巷5 5弄2號		30	東門路三段3 7巷5 5弄3號	
31	東門路三段3 7巷5 5弄4號		32	東門路三段3 7巷5 5弄5號	
33	東門路三段3 7巷5 5弄6號		34	東門路三段3 7巷5 5弄7號	
35	東門路三段3 7巷5 5弄8號		36	東門路三段3 7巷5 5弄9號	
37	東門路三段3 7巷5 5弄1 0號		38	東門路三段3 7巷5 5弄1 1號	
39	東門路三段3 7巷5 5弄1 2號		40	東門路三段3 7巷5 5弄1 3號	
41	東門路三段3 7巷5 5弄1 4號		42	東門路三段3 7巷5 5弄1 5號	
43	東門路三段3 7巷5 5弄1 6號		44	東門路三段3 7巷5 5弄1 7號	
45	東門路三段3 7巷5 5弄1 8號		46	東門路三段3 7巷5 5弄1 9號	
47	東門路三段3 7巷5 5弄2 0號		48	東門路三段3 7巷5 5弄2 1號	
49	東門路三段3 7巷5 5弄2 2號		50	東門路三段3 7巷5 5弄2 3號	
51	東門路三段3 7巷5 5弄2 4號		52	東門路三段3 7巷5 5弄2 5號	
53	東門路三段3 7巷5 5弄2 6號		54	東門路三段3 7巷5 5弄2 7號	
55	東門路三段3 7巷5 5弄2 8號		56	東門路三段3 7巷5 7號	





新舊里鄰門牌對照表

RLRP04120

戶政所別：臺南市府東戶政事務所

調整日期：107年01月29日

行	政	調整前	省市縣市：臺南市	鄉鎮市區：東區	村里：自強里	鄰：007鄰
區	劃	調整後	省市縣市：臺南市	鄉鎮市區：東區	村里：自強里	鄰：006鄰

序號	調整之街路門牌	錯誤註記	序號	調整之街路門牌	錯誤註記
57	東門路三段37巷59號		58	東門路三段37巷61號	

臺南市府東戶政事務所





新舊里鄰門牌對照表

RLRP04120

戶政所別：臺南市府東戶政事務所

調整日期：107年01月29日

行 政 區 劃	調整前	省市縣市：臺南市	鄉鎮市區：東 區	村里：自強里	鄰：009 鄰
	調整後	省市縣市：臺南市	鄉鎮市區：東 區	村里：自強里	鄰：010 鄰

序 號	調 整 之 街 路 門 牌	錯誤 註記	序 號	調 整 之 街 路 門 牌	錯誤 註記
1	中華東路二段295巷2號		2	中華東路二段295巷12號	
3	中華東路二段295巷18弄1號		4	中華東路二段295巷18弄2號	
5	中華東路二段295巷18弄3號		6	中華東路二段295巷18弄5號	
7	中華東路二段295巷18弄6號		8	中華東路二段295巷18弄7號	
9	中華東路二段295巷18弄8號		10	中華東路二段295巷18弄10號	
11	中華東路二段295巷18弄12號		12	中華東路二段303號	
13	中華東路二段305號		14	中華東路二段309號	
15	中華東路二段311號		16	中華東路二段323號	
17	中華東路二段325號		18	中華東路二段325號三樓	
19	中華東路二段325號四樓		20	中華東路二段325號五樓	
21	中華東路二段325號六樓		22	中華東路二段325號七樓	
23	中華東路二段327號		24	中華東路二段327號三樓	
25	中華東路二段327號四樓		26	中華東路二段327號五樓	
27	中華東路二段327號六樓		28	中華東路二段327號七樓	





新舊里鄰門牌對照表

RLRP04120

戶政所別：臺南市府東戶政事務所

調整日期：107年01月29日

行	政	調整前	省市縣市：臺南市	鄉鎮市區：東區	村里：自強里	鄰：009鄰
區	劃	調整後	省市縣市：臺南市	鄉鎮市區：東區	村里：自強里	鄰：010鄰

序號	調整之街路門牌	錯誤註記	序號	調整之街路門牌	錯誤註記
29	中華東路二段329號		30	中華東路二段329號二樓	
31	中華東路二段329號三樓		32	中華東路二段329號四樓	
33	中華東路二段329號五樓		34	中華東路二段329號六樓	
35	中華東路二段329號七樓		36	中華東路二段331號	
37	中華東路二段331號二樓		38	中華東路二段331號三樓	
39	中華東路二段331號四樓		40	中華東路二段331號五樓	
41	中華東路二段331號六樓		42	中華東路二段331號七樓	

臺南市府東戶政事務所





新舊里鄰門牌對照表

RLRP04120

戶政所別：臺南市府東戶政事務所

調整日期：107年01月29日

行	政	調整前	省市縣市：臺南市	鄉鎮市區：東區	村里：自強里	鄰：016鄰
區	劃	調整後	省市縣市：臺南市	鄉鎮市區：東區	村里：自強里	鄰：015鄰

序號	調整之街路門牌	錯誤註記	序號	調整之街路門牌	錯誤註記
1	中華東路二段295巷35號		2	中華東路二段295巷37號	
3	中華東路二段295巷37號三樓		4	中華東路二段295巷37號三樓之1	
5	中華東路二段295巷37號三樓之2		6	中華東路二段295巷37號三樓之3	
7	中華東路二段295巷37號四樓		8	中華東路二段295巷37號四樓之1	
9	中華東路二段295巷37號四樓之2		10	中華東路二段295巷37號四樓之3	
11	中華東路二段295巷37號五樓		12	中華東路二段295巷37號五樓之1	
13	中華東路二段295巷37號五樓之2		14	中華東路二段295巷37號五樓之3	
15	中華東路二段295巷37號六樓		16	中華東路二段295巷37號六樓之1	
17	中華東路二段295巷37號六樓之2		18	中華東路二段295巷37號六樓之3	
19	中華東路二段295巷37號七樓		20	中華東路二段295巷37號七樓之1	
21	中華東路二段295巷37號七樓之2		22	中華東路二段295巷37號七樓之3	
23	中華東路二段295巷37號八樓		24	中華東路二段295巷37號八樓之1	
25	中華東路二段295巷37號八樓之2		26	中華東路二段295巷37號八樓之3	
27	中華東路二段295巷39號		28	中華東路二段295巷41號	







新舊里鄰門牌對照表

RLRP04120

戶政所別：臺南市府東戶政事務所

調整日期：107年01月29日

行	政	調整前	省市縣市：臺南市	鄉鎮市區：東區	村里：自強里	鄰：016鄰
區	劃	調整後	省市縣市：臺南市	鄉鎮市區：東區	村里：自強里	鄰：015鄰

序號	調整之街路門牌	錯誤註記	序號	調整之街路門牌	錯誤註記
29	中華東路二段295巷43號		30	中華東路二段295巷45號	
31	中華東路二段295巷47號		32	中華東路二段295巷49號	
33	中華東路二段295巷49號二樓		34	中華東路二段295巷49號三樓	
35	中華東路二段295巷49號三樓之1		36	中華東路二段295巷49號三樓之2	
37	中華東路二段295巷49號四樓		38	中華東路二段295巷49號四樓之1	
39	中華東路二段295巷49號四樓之2		40	中華東路二段295巷49號五樓	
41	中華東路二段295巷49號五樓之1		42	中華東路二段295巷49號五樓之2	
43	中華東路二段295巷49號六樓		44	中華東路二段295巷49號六樓之1	
45	中華東路二段295巷49號六樓之2		46	中華東路二段295巷49號七樓	
47	中華東路二段295巷49號七樓之1		48	中華東路二段295巷49號七樓之2	
49	中華東路二段295巷49號八樓		50	中華東路二段295巷51號	
51	中華東路二段295巷51號二樓		52	中華東路二段295巷53號	
53	中華東路二段295巷53號二樓		54	中華東路二段295巷53號三樓	
55	中華東路二段295巷53號三樓之1		56	中華東路二段295巷53號三樓之2	





新舊里鄰門牌對照表

RLRP04120

戶政所別：臺南市府東戶政事務所

調整日期：107年01月29日

行 政 區 劃	調整前	省市縣市：臺南市	鄉鎮市區：東 區	村里：自強里	鄰：016 鄰
	調整後	省市縣市：臺南市	鄉鎮市區：東 區	村里：自強里	鄰：015 鄰

序 號	調 整 之 街 路 門 牌	錯誤 註記	序 號	調 整 之 街 路 門 牌	錯誤 註記
57	中華東路二段295巷53號三樓之3		58	中華東路二段295巷53號四樓	
59	中華東路二段295巷53號四樓之1		60	中華東路二段295巷53號四樓之2	
61	中華東路二段295巷53號四樓之3		62	中華東路二段295巷53號五樓	
63	中華東路二段295巷53號五樓之1		64	中華東路二段295巷53號五樓之2	
65	中華東路二段295巷53號五樓之3		66	中華東路二段295巷53號六樓	
67	中華東路二段295巷53號六樓之1		68	中華東路二段295巷53號六樓之2	
69	中華東路二段295巷53號六樓之3		70	中華東路二段295巷53號七樓	
71	中華東路二段295巷53號七樓之1		72	中華東路二段295巷53號七樓之2	
73	中華東路二段295巷53號七樓之3				

臺南市府東戶政事務所





新舊里鄰門牌對照表

RLRP04120

戶政所別：臺南市府東戶政事務所

調整日期：107年01月29日

行 區	政 劃	調整前	省市縣市：臺南市	鄉鎮市區：東 區	村里：自強里	鄰：017 鄰
		調整後	省市縣市：臺南市	鄉鎮市區：東 區	村里：自強里	鄰：021 鄰

序 號	調 整 之 街 路 門 牌	錯誤 註記	序 號	調 整 之 街 路 門 牌	錯誤 註記
1	中華東路二段243巷34弄1號		2	中華東路二段243巷34弄3號	
3	中華東路二段243巷36號		4	中華東路二段243巷38號	
5	中華東路二段243巷40號		6	中華東路二段243巷42號	

臺南市府東戶政事務所





新舊里鄰門牌對照表

RLRP04120

戶政所別：臺南市府東戶政事務所

調整日期：107年01月29日

行	政	調整前	省市縣市：臺南市	鄉鎮市區：東區	村里：自強里	鄰：018鄰
區	劃	調整後	省市縣市：臺南市	鄉鎮市區：東區	村里：自強里	鄰：019鄰

序號	調整之街路門牌	錯誤註記	序號	調整之街路門牌	錯誤註記
1	中華東路二段203巷2號		2	中華東路二段203巷4號	
3	中華東路二段203巷19弄14號		4	中華東路二段203巷19弄16號	
5	中華東路二段203巷19弄18號		6	中華東路二段203巷19弄20號	
7	中華東路二段203巷19弄22號		8	中華東路二段203巷22號	
9	中華東路二段203巷24號		10	中華東路二段203巷26號	
11	中華東路二段203巷28號		12	中華東路二段203巷30號	
13	中華東路二段203巷32號		14	中華東路二段203巷34號	
15	中華東路二段203巷36號		16	中華東路二段203巷38號	
17	中華東路二段203巷40號		18	中華東路二段203巷42號	
19	中華東路二段203巷46號		20	中華東路二段203巷48號	
21	中華東路二段203巷50號		22	中華東路二段203巷52號	
23	中華東路二段203巷54號		24	中華東路二段203巷56號	
25	中華東路二段203巷58號		26	中華東路二段203巷60號	
27	中華東路二段203巷62號		28	中華東路二段203巷64號	





新舊里鄰門牌對照表

RLRP04120

戶政所別：臺南市府東戶政事務所

調整日期：107年01月29日

行 區	政 劃	調整前	省市縣市：臺南市	鄉鎮市區：東 區	村里：自強里	鄰：018 鄰
		調整後	省市縣市：臺南市	鄉鎮市區：東 區	村里：自強里	鄰：019 鄰

序 號	調 整 之 街 路 門 牌	錯誤 註記	序 號	調 整 之 街 路 門 牌	錯誤 註記
29	中華東路二段203巷66號				

臺南市府東戶政事務所





新舊里鄰門牌對照表

RLRP04120

戶政所別：臺南市府東戶政事務所

調整日期：107年01月29日

行政區劃	調整前	省市縣市：臺南市	鄉鎮市區：東區	村里：自強里	鄰：020鄰
	調整後	省市縣市：臺南市	鄉鎮市區：東區	村里：自強里	鄰：019鄰

序號	調整之街路門牌	錯誤註記	序號	調整之街路門牌	錯誤註記
1	中華東路二段243巷29弄2號				

臺南市府東戶政事務所





新舊里鄰門牌對照表

RLRP04120

戶政所別：臺南市府東戶政事務所

調整日期：107年01月29日

行 區	政 劃	調整前	省市縣市：臺南市	鄉鎮市區：東 區	村里：自強里	鄰：024 鄰
		調整後	省市縣市：臺南市	鄉鎮市區：東 區	村里：自強里	鄰：023 鄰

序 號	調 整 之 街 路 門 牌	錯 誤 註 記	序 號	調 整 之 街 路 門 牌	錯 誤 註 記
1	富農街一段199巷2號		2	富農街一段199巷4號	
3	富農街一段199巷6號		4	富農街一段199巷8號	
5	富農街一段199巷10號		6	富農街一段199巷12號	
7	富農街一段199巷14號		8	富農街一段199巷16號	
9	富農街一段199巷18號		10	富農街一段199巷20號	
11	富農街一段199巷22號		12	富農街一段199巷24號	
13	富農街一段199巷26號		14	富農街一段199巷28號	
15	富農街一段199巷30號		16	富農街一段199巷32號	
17	富農街一段199巷34號		18	富農街一段199巷36號	
19	富農街一段201號		20	富農街一段201號之1	
21	富農街一段201號之2		22	富農街一段201號之3	
23	富農街一段201號之4		24	富農街一段203號	
25	富農街一段203號之1		26	富農街一段203號之2	
27	富農街一段203號之3		28	富農街一段203號之4	





新舊里鄰門牌對照表

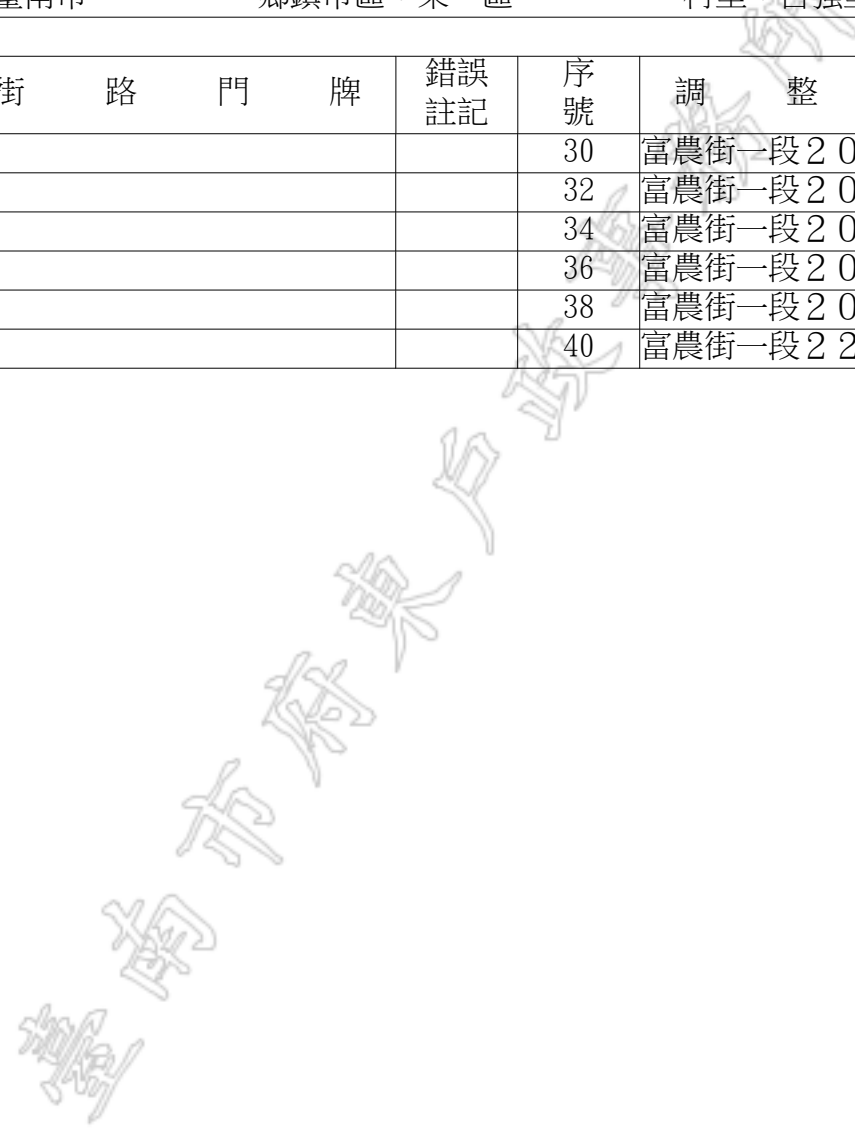
RLRP04120

戶政所別：臺南市府東戶政事務所

調整日期：107年01月29日

行	政	調整前	省市縣市：臺南市	鄉鎮市區：東區	村里：自強里	鄰：024鄰
區	劃	調整後	省市縣市：臺南市	鄉鎮市區：東區	村里：自強里	鄰：023鄰

序號	調整之街路門牌	錯誤註記	序號	調整之街路門牌	錯誤註記
29	富農街一段205號		30	富農街一段205號之1	
31	富農街一段205號之2		32	富農街一段205號之3	
33	富農街一段205號之4		34	富農街一段207號	
35	富農街一段207號之1		36	富農街一段207號之2	
37	富農街一段207號之3		38	富農街一段207號之4	
39	富農街一段209號		40	富農街一段225號	







RLRP04120

戶政所別：臺南市府東戶政事務所

調整日期：107年01月29日

新舊里鄰門牌對照表

行	政	調整前	省市縣市：臺南市	鄉鎮市區：東區	村里：自強里	鄰：028鄰
區	劃	調整後	省市縣市：臺南市	鄉鎮市區：東區	村里：自強里	鄰：024鄰

序號	調整之街路門牌	錯誤註記	序號	調整之街路門牌	錯誤註記
1	中華東路二段185巷2號		2	中華東路二段185巷6號	
3	中華東路二段185巷8號		4	中華東路二段185巷10號	
5	中華東路二段185巷12號二樓		6	中華東路二段185巷12號二樓之1	
7	中華東路二段185巷12號三樓		8	中華東路二段185巷12號三樓之1	
9	中華東路二段185巷12號三樓之2		10	中華東路二段185巷12號三樓之3	
11	中華東路二段185巷12號四樓		12	中華東路二段185巷12號四樓之1	
13	中華東路二段185巷12號四樓之2		14	中華東路二段185巷12號四樓之3	
15	中華東路二段185巷12號五樓		16	中華東路二段185巷12號五樓之1	
17	中華東路二段185巷12號五樓之2		18	中華東路二段185巷12號五樓之3	
19	中華東路二段185巷12號六樓		20	中華東路二段185巷12號六樓之1	
21	中華東路二段185巷12號六樓之2		22	中華東路二段185巷12號六樓之3	
23	中華東路二段185巷12號七樓		24	中華東路二段185巷12號七樓之1	
25	中華東路二段185巷12號七樓之2		26	中華東路二段185巷12號七樓之3	
27	中華東路二段185巷12號八樓		28	中華東路二段185巷12號八樓之1	





RLRP04120

戶政所別：臺南市府東戶政事務所

調整日期：107年01月29日

新舊里鄰門牌對照表

行 政 區 劃	調整前	省市縣市：臺南市	鄉鎮市區：東 區	村里：自強里	鄰：028 鄰
	調整後	省市縣市：臺南市	鄉鎮市區：東 區	村里：自強里	鄰：024 鄰

序 號	調 整 之 街 路 門 牌	錯誤 註記	序 號	調 整 之 街 路 門 牌	錯誤 註記
29	中華東路二段185巷12號八樓之2		30	中華東路二段185巷12號八樓之3	
31	中華東路二段185巷12號九樓		32	中華東路二段185巷12號九樓之1	
33	中華東路二段185巷12號九樓之2		34	中華東路二段185巷12號九樓之3	
35	中華東路二段185巷12號十樓		36	中華東路二段185巷12號十樓之1	
37	中華東路二段185巷12號十樓之2		38	中華東路二段185巷12號十樓之3	
39	中華東路二段185巷12號十一樓		40	中華東路二段185巷12號十一樓之1	
41	中華東路二段185巷12號十一樓之2		42	中華東路二段185巷12號十一樓之3	
43	中華東路二段185巷12號十二樓		44	中華東路二段185巷12號十二樓之1	
45	中華東路二段185巷12號十二樓之2		46	中華東路二段185巷12號十二樓之3	
47	中華東路二段185巷12號十三樓		48	中華東路二段185巷12號十三樓之1	
49	中華東路二段185巷12號十三樓之2		50	中華東路二段185巷12號十三樓之3	
51	中華東路二段185巷12號十四樓		52	中華東路二段185巷12號十四樓之1	
53	中華東路二段185巷12號十四樓之2		54	中華東路二段185巷12號十四樓之3	
55	中華東路二段185巷12號十五樓		56	中華東路二段185巷12號十五樓之1	





新舊里鄰門牌對照表

RLRP04120

戶政所別：臺南市府東戶政事務所

調整日期：107年01月29日

行 區	政 劃	調整前	省市縣市：臺南市	鄉鎮市區：東 區	村里：自強里	鄰：028 鄰
		調整後	省市縣市：臺南市	鄉鎮市區：東 區	村里：自強里	鄰：024 鄰

序 號	調 整 之 街 路 門 牌	錯 誤 註 記	序 號	調 整 之 街 路 門 牌	錯 誤 註 記
57	中華東路二段185巷12號十五樓之2		58	中華東路二段185巷12號十五樓之3	
59	中華東路二段185巷12號十六樓		60	中華東路二段185巷12號十六樓之1	
61	中華東路二段185巷12號十六樓之2		62	中華東路二段185巷12號十六樓之3	
63	中華東路二段185巷12號十七樓		64	中華東路二段185巷12號十七樓之1	
65	中華東路二段185巷12號十七樓之2		66	中華東路二段185巷12號十七樓之3	
67	中華東路二段185巷12號十八樓		68	中華東路二段185巷12號十八樓之1	
69	中華東路二段185巷12號十八樓之2		70	中華東路二段185巷12號十八樓之3	
71	中華東路二段185巷14號		72	中華東路二段185巷14號三樓	
73	中華東路二段185巷14號三樓之1		74	中華東路二段185巷14號三樓之2	
75	中華東路二段185巷14號三樓之3		76	中華東路二段185巷14號四樓	
77	中華東路二段185巷14號四樓之1		78	中華東路二段185巷14號四樓之2	
79	中華東路二段185巷14號四樓之3		80	中華東路二段185巷14號五樓	
81	中華東路二段185巷14號五樓之1		82	中華東路二段185巷14號五樓之2	
83	中華東路二段185巷14號五樓之3		84	中華東路二段185巷14號六樓	





RLRP04120

戶政所別：臺南市府東戶政事務所

調整日期：107年01月29日

新舊里鄰門牌對照表

行 政 區 劃	調整前	省市縣市：臺南市	鄉鎮市區：東 區	村里：自強里	鄰：028 鄰
	調整後	省市縣市：臺南市	鄉鎮市區：東 區	村里：自強里	鄰：024 鄰

序 號	調 整 之 街 路 門 牌	錯誤 註記	序 號	調 整 之 街 路 門 牌	錯誤 註記
85	中華東路二段185巷14號六樓之1		86	中華東路二段185巷14號六樓之2	
87	中華東路二段185巷14號六樓之3		88	中華東路二段185巷14號七樓	
89	中華東路二段185巷14號七樓之1		90	中華東路二段185巷14號七樓之2	
91	中華東路二段185巷14號七樓之3		92	中華東路二段185巷14號八樓	
93	中華東路二段185巷14號八樓之1		94	中華東路二段185巷14號八樓之2	
95	中華東路二段185巷14號八樓之3		96	中華東路二段185巷14號九樓	
97	中華東路二段185巷14號九樓之1		98	中華東路二段185巷14號九樓之2	
99	中華東路二段185巷14號九樓之3		100	中華東路二段185巷14號十樓	
101	中華東路二段185巷14號十樓之1		102	中華東路二段185巷14號十樓之2	
103	中華東路二段185巷14號十樓之3		104	中華東路二段185巷14號十一樓	
105	中華東路二段185巷14號十一樓之1		106	中華東路二段185巷14號十一樓之2	
107	中華東路二段185巷14號十一樓之3		108	中華東路二段185巷14號十二樓	
109	中華東路二段185巷14號十二樓之1		110	中華東路二段185巷14號十二樓之2	
111	中華東路二段185巷14號十二樓之3		112	中華東路二段185巷14號十三樓	





新舊里鄰門牌對照表

RLRP04120

戶政所別：臺南市府東戶政事務所

調整日期：107年01月29日

行 政 區 劃	調整前	省市縣市：臺南市	鄉鎮市區：東 區	村里：自強里	鄰：028 鄰
	調整後	省市縣市：臺南市	鄉鎮市區：東 區	村里：自強里	鄰：024 鄰

序 號	調 整 之 街 路 門 牌	錯誤 註記	序 號	調 整 之 街 路 門 牌	錯誤 註記
113	中華東路二段185巷14號十三樓之1		114	中華東路二段185巷14號十三樓之2	
115	中華東路二段185巷14號十三樓之3		116	中華東路二段185巷14號十四樓	
117	中華東路二段185巷14號十四樓之1		118	中華東路二段185巷14號十四樓之2	
119	中華東路二段185巷14號十四樓之3		120	中華東路二段185巷14號十五樓	
121	中華東路二段185巷14號十五樓之1		122	中華東路二段185巷14號十五樓之2	
123	中華東路二段185巷14號十五樓之3		124	中華東路二段185巷14號十六樓	
125	中華東路二段185巷14號十六樓之1		126	中華東路二段185巷14號十六樓之2	
127	中華東路二段185巷14號十六樓之3		128	中華東路二段185巷14號十七樓	
129	中華東路二段185巷14號十七樓之1		130	中華東路二段185巷14號十七樓之2	
131	中華東路二段185巷14號十七樓之3		132	中華東路二段185巷14號十八樓	
133	中華東路二段185巷14號十八樓之1		134	中華東路二段185巷14號十八樓之2	
135	中華東路二段185巷14號十八樓之3		136	中華東路二段185巷14號十九樓	
137	中華東路二段185巷14號十九樓之1		138	中華東路二段185巷14號十九樓之3	
139	中華東路二段185巷14號二十樓		140	中華東路二段185巷14號二十樓之1	





新舊里鄰門牌對照表

RLRP04120

戶政所別：臺南市府東戶政事務所

調整日期：107年01月29日

行 政 區 劃	調整前	省市縣市：臺南市	鄉鎮市區：東 區	村里：自強里	鄰：029 鄰
	調整後	省市縣市：臺南市	鄉鎮市區：東 區	村里：自強里	鄰：016 鄰

序 號	調 整 之 街 路 門 牌	錯誤 註記	序 號	調 整 之 街 路 門 牌	錯誤 註記
1	中華東路二段185巷16號		2	中華東路二段185巷16號三樓	
3	中華東路二段185巷16號三樓之1		4	中華東路二段185巷16號三樓之2	
5	中華東路二段185巷16號三樓之3		6	中華東路二段185巷16號四樓	
7	中華東路二段185巷16號四樓之1		8	中華東路二段185巷16號四樓之2	
9	中華東路二段185巷16號四樓之3		10	中華東路二段185巷16號五樓	
11	中華東路二段185巷16號五樓之1		12	中華東路二段185巷16號五樓之2	
13	中華東路二段185巷16號五樓之3		14	中華東路二段185巷16號六樓	
15	中華東路二段185巷16號六樓之1		16	中華東路二段185巷16號六樓之2	
17	中華東路二段185巷16號六樓之3		18	中華東路二段185巷16號七樓	
19	中華東路二段185巷16號七樓之1		20	中華東路二段185巷16號七樓之2	
21	中華東路二段185巷16號七樓之3		22	中華東路二段185巷16號八樓	
23	中華東路二段185巷16號八樓之1		24	中華東路二段185巷16號八樓之2	
25	中華東路二段185巷16號八樓之3		26	中華東路二段185巷16號九樓	
27	中華東路二段185巷16號九樓之1		28	中華東路二段185巷16號九樓之2	





新舊里鄰門牌對照表

RLRP04120

戶政所別：臺南市府東戶政事務所

調整日期：107年01月29日

行 區	政 劃	調整前	省市縣市：臺南市	鄉鎮市區：東 區	村里：自強里	鄰：029 鄰
		調整後	省市縣市：臺南市	鄉鎮市區：東 區	村里：自強里	鄰：016 鄰

序 號	調 整 之 街 路 門 牌	錯誤 註記	序 號	調 整 之 街 路 門 牌	錯誤 註記
29	中華東路二段185巷16號九樓之3		30	中華東路二段185巷16號十樓	
31	中華東路二段185巷16號十樓之1		32	中華東路二段185巷16號十樓之2	
33	中華東路二段185巷16號十樓之3		34	中華東路二段185巷16號十一樓	
35	中華東路二段185巷16號十一樓之1		36	中華東路二段185巷16號十一樓之2	
37	中華東路二段185巷16號十一樓之3		38	中華東路二段185巷16號十二樓	
39	中華東路二段185巷16號十二樓之1		40	中華東路二段185巷16號十二樓之2	
41	中華東路二段185巷16號十二樓之3		42	中華東路二段185巷16號十三樓	
43	中華東路二段185巷16號十三樓之1		44	中華東路二段185巷16號十三樓之2	
45	中華東路二段185巷16號十三樓之3		46	中華東路二段185巷16號十四樓	
47	中華東路二段185巷16號十四樓之1		48	中華東路二段185巷16號十四樓之2	
49	中華東路二段185巷16號十四樓之3		50	中華東路二段185巷16號十五樓	
51	中華東路二段185巷16號十五樓之1		52	中華東路二段185巷16號十五樓之2	
53	中華東路二段185巷16號十五樓之3		54	中華東路二段185巷16號十六樓	
55	中華東路二段185巷16號十六樓之1		56	中華東路二段185巷16號十六樓之2	





RLRP04120

戶政所別：臺南市府東戶政事務所

調整日期：107年01月29日

新舊里鄰門牌對照表

行 政 區 劃	調整前	省市縣市：臺南市	鄉鎮市區：東 區	村里：自強里	鄰：029 鄰
	調整後	省市縣市：臺南市	鄉鎮市區：東 區	村里：自強里	鄰：016 鄰

序 號	調 整 之 街 路 門 牌	錯誤 註記	序 號	調 整 之 街 路 門 牌	錯誤 註記
57	中華東路二段185巷16號十六樓之3		58	中華東路二段185巷16號十七樓	
59	中華東路二段185巷16號十七樓之1		60	中華東路二段185巷16號十七樓之2	
61	中華東路二段185巷16號十七樓之3		62	中華東路二段185巷16號十八樓	
63	中華東路二段185巷16號十八樓之1		64	中華東路二段185巷16號十八樓之2	
65	中華東路二段185巷16號十八樓之3		66	中華東路二段185巷16號十九樓	
67	中華東路二段185巷16號十九樓之1		68	中華東路二段185巷16號二十樓	
69	中華東路二段185巷16號地下壹層		70	中華東路二段185巷18號	
71	中華東路二段185巷20號		72	中華東路二段185巷22號	
73	中華東路二段185巷24號		74	中華東路二段185巷26號	
75	中華東路二段185巷28號		76	中華東路二段185巷30號	
77	中華東路二段185巷32號		78	中華東路二段185巷32號三樓	
79	中華東路二段185巷32號三樓之1		80	中華東路二段185巷32號三樓之2	
81	中華東路二段185巷32號三樓之3		82	中華東路二段185巷32號四樓	
83	中華東路二段185巷32號四樓之1		84	中華東路二段185巷32號四樓之2	







RLRP04120

戶政所別：臺南市府東戶政事務所

調整日期：107年01月29日

新舊里鄰門牌對照表

行 政 區 劃	調整前	省市縣市：臺南市	鄉鎮市區：東 區	村里：自強里	鄰：029 鄰
	調整後	省市縣市：臺南市	鄉鎮市區：東 區	村里：自強里	鄰：016 鄰

序 號	調 整 之 街 路 門 牌	錯誤 註記	序 號	調 整 之 街 路 門 牌	錯誤 註記
85	中華東路二段185巷32號四樓之3		86	中華東路二段185巷32號五樓	
87	中華東路二段185巷32號五樓之1		88	中華東路二段185巷32號五樓之2	
89	中華東路二段185巷32號五樓之3		90	中華東路二段185巷32號六樓	
91	中華東路二段185巷32號六樓之1		92	中華東路二段185巷32號六樓之2	
93	中華東路二段185巷32號六樓之3		94	中華東路二段185巷32號七樓	
95	中華東路二段185巷32號七樓之1		96	中華東路二段185巷32號七樓之2	
97	中華東路二段185巷32號七樓之3		98	中華東路二段185巷32號八樓	
99	中華東路二段185巷32號八樓之1		100	中華東路二段185巷32號八樓之2	
101	中華東路二段185巷32號八樓之3		102	中華東路二段185巷32號九樓	
103	中華東路二段185巷32號九樓之1		104	中華東路二段185巷32號九樓之2	
105	中華東路二段185巷32號九樓之3		106	中華東路二段185巷32號十樓	
107	中華東路二段185巷32號十樓之1		108	中華東路二段185巷32號十樓之2	
109	中華東路二段185巷32號十樓之3		110	中華東路二段185巷32號十一樓	
111	中華東路二段185巷32號十一樓之1		112	中華東路二段185巷32號十一樓之2	





RLRP04120

戶政所別：臺南市府東戶政事務所

調整日期：107年01月29日

新舊里鄰門牌對照表

行 政 區 劃	調整前	省市縣市：臺南市	鄉鎮市區：東 區	村里：自強里	鄰：029 鄰
	調整後	省市縣市：臺南市	鄉鎮市區：東 區	村里：自強里	鄰：016 鄰

序 號	調 整 之 街 路 門 牌	錯誤 註記	序 號	調 整 之 街 路 門 牌	錯誤 註記
113	中華東路二段185巷32號十一樓之3		114	中華東路二段185巷32號十二樓	
115	中華東路二段185巷32號十二樓之1		116	中華東路二段185巷32號十二樓之2	
117	中華東路二段185巷32號十二樓之3		118	中華東路二段185巷32號十三樓	
119	中華東路二段185巷32號十三樓之1		120	中華東路二段185巷32號十三樓之2	
121	中華東路二段185巷32號十三樓之3		122	中華東路二段185巷32號十四樓	
123	中華東路二段185巷32號十四樓之1		124	中華東路二段185巷32號十四樓之2	
125	中華東路二段185巷32號十四樓之3		126	中華東路二段185巷32號十五樓	
127	中華東路二段185巷32號十五樓之1		128	中華東路二段185巷32號十五樓之2	
129	中華東路二段185巷32號十五樓之3		130	中華東路二段185巷32號十六樓	
131	中華東路二段185巷32號十六樓之1		132	中華東路二段185巷32號十六樓之2	
133	中華東路二段185巷32號十六樓之3		134	中華東路二段185巷32號十七樓	
135	中華東路二段185巷32號十七樓之1		136	中華東路二段185巷32號十七樓之2	
137	中華東路二段185巷32號十七樓之3		138	中華東路二段185巷32號十八樓	
139	中華東路二段185巷32號十八樓之1		140	中華東路二段185巷32號十八樓之2	





新 舊 里 鄰 門 牌 對 照 表

RLRP04120

戶政所別：臺南市府東戶政事務所

調整日期：107年01月29日

行 政 區 劃	調整前	省市縣市：臺南市	鄉鎮市區：東 區	村里：自強里	鄰：029 鄰
	調整後	省市縣市：臺南市	鄉鎮市區：東 區	村里：自強里	鄰：016 鄰

序 號	調 整 之 街 路 門 牌	錯 誤 註 記	序 號	調 整 之 街 路 門 牌	錯 誤 註 記
141	中華東路二段185巷32號十八樓之3		142	中華東路二段185巷34號	
143	中華東路二段185巷36號		144	中華東路二段185巷38號	
145	中華東路二段185巷40號		146	中華東路二段185巷42號	
147	中華東路二段185巷46號				

臺南市府東戶政事務所





新舊里鄰門牌對照表

RLRP04120

戶政所別：臺南市府東戶政事務所

調整日期：107年01月29日

行	政	調整前	省市縣市：臺南市	鄉鎮市區：東區	村里：自強里	鄰：030鄰
區	劃	調整後	省市縣市：臺南市	鄉鎮市區：東區	村里：自強里	鄰：009鄰

序號	調整之街路門牌	錯誤註記	序號	調整之街路門牌	錯誤註記
1	中華東路二段187號		2	中華東路二段189號	
3	中華東路二段191號		4	中華東路二段193號	
5	中華東路二段193號三樓		6	中華東路二段193號三樓之1	
7	中華東路二段193號三樓之2		8	中華東路二段193號三樓之3	
9	中華東路二段193號三樓之5		10	中華東路二段193號三樓之6	
11	中華東路二段193號三樓之7		12	中華東路二段193號三樓之8	
13	中華東路二段193號三樓之9		14	中華東路二段193號三樓之10	
15	中華東路二段193號三樓之11		16	中華東路二段193號三樓之12	
17	中華東路二段193號三樓之13		18	中華東路二段193號四樓	
19	中華東路二段193號四樓之1		20	中華東路二段193號四樓之2	
21	中華東路二段193號四樓之3		22	中華東路二段193號四樓之5	
23	中華東路二段193號四樓之6		24	中華東路二段193號四樓之7	
25	中華東路二段193號四樓之8		26	中華東路二段193號四樓之9	
27	中華東路二段193號四樓之10		28	中華東路二段193號四樓之11	





新舊里鄰門牌對照表

RLRP04120

戶政所別：臺南市府東戶政事務所

調整日期：107年01月29日

行 區	政 劃	調整前	省市縣市：臺南市	鄉鎮市區：東 區	村里：自強里	鄰：030 鄰
		調整後	省市縣市：臺南市	鄉鎮市區：東 區	村里：自強里	鄰：009 鄰

序 號	調 整 之 街 路 門 牌	錯誤 註記	序 號	調 整 之 街 路 門 牌	錯誤 註記
29	中華東路二段193號四樓之12		30	中華東路二段193號四樓之13	
31	中華東路二段193號五樓		32	中華東路二段193號五樓之1	
33	中華東路二段193號五樓之2		34	中華東路二段193號五樓之3	
35	中華東路二段193號五樓之5		36	中華東路二段193號五樓之6	
37	中華東路二段193號五樓之7		38	中華東路二段193號五樓之8	
39	中華東路二段193號五樓之9		40	中華東路二段193號五樓之10	
41	中華東路二段193號五樓之11		42	中華東路二段193號五樓之12	
43	中華東路二段193號五樓之13		44	中華東路二段193號五樓之14	
45	中華東路二段193號五樓之15		46	中華東路二段193號五樓之16	
47	中華東路二段193號六樓		48	中華東路二段193號六樓之1	
49	中華東路二段193號六樓之2		50	中華東路二段193號六樓之3	
51	中華東路二段193號六樓之5		52	中華東路二段193號六樓之6	
53	中華東路二段193號六樓之7		54	中華東路二段193號六樓之8	
55	中華東路二段193號六樓之9		56	中華東路二段193號六樓之10	





RLRP04120

戶政所別：臺南市府東戶政事務所

調整日期：107年01月29日

新舊里鄰門牌對照表

行	政	調整前	省市縣市：臺南市	鄉鎮市區：東區	村里：自強里	鄰：030鄰
區	劃	調整後	省市縣市：臺南市	鄉鎮市區：東區	村里：自強里	鄰：009鄰

序號	調整之街路門牌	錯誤註記	序號	調整之街路門牌	錯誤註記
57	中華東路二段193號六樓之11		58	中華東路二段193號六樓之12	
59	中華東路二段193號六樓之13		60	中華東路二段193號六樓之14	
61	中華東路二段193號六樓之15		62	中華東路二段193號六樓之16	
63	中華東路二段193號七樓		64	中華東路二段193號七樓之1	
65	中華東路二段193號七樓之2		66	中華東路二段193號七樓之3	
67	中華東路二段193號七樓之5		68	中華東路二段193號七樓之6	
69	中華東路二段193號七樓之7		70	中華東路二段193號七樓之8	
71	中華東路二段193號七樓之9		72	中華東路二段193號七樓之10	
73	中華東路二段193號七樓之11		74	中華東路二段193號七樓之12	
75	中華東路二段193號七樓之13		76	中華東路二段193號七樓之14	
77	中華東路二段193號七樓之15		78	中華東路二段193號七樓之16	
79	中華東路二段193號八樓		80	中華東路二段193號八樓之1	
81	中華東路二段193號八樓之2		82	中華東路二段193號八樓之3	
83	中華東路二段193號八樓之5		84	中華東路二段193號八樓之6	





RLRP04120

戶政所別：臺南市府東戶政事務所

調整日期：107年01月29日

新舊里鄰門牌對照表

行 政 區 劃	調整前	省市縣市：臺南市	鄉鎮市區：東 區	村里：自強里	鄰：030 鄰
	調整後	省市縣市：臺南市	鄉鎮市區：東 區	村里：自強里	鄰：009 鄰

序 號	調 整 之 街 路 門 牌	錯誤 註記	序 號	調 整 之 街 路 門 牌	錯誤 註記
85	中華東路二段193號八樓之7		86	中華東路二段193號八樓之8	
87	中華東路二段193號八樓之9		88	中華東路二段193號八樓之10	
89	中華東路二段193號八樓之11		90	中華東路二段193號八樓之12	
91	中華東路二段193號八樓之13		92	中華東路二段193號八樓之14	
93	中華東路二段193號八樓之15		94	中華東路二段193號九樓	
95	中華東路二段193號九樓之1		96	中華東路二段193號九樓之2	
97	中華東路二段193號九樓之3		98	中華東路二段193號九樓之5	
99	中華東路二段193號九樓之6		100	中華東路二段193號九樓之7	
101	中華東路二段193號九樓之8		102	中華東路二段193號九樓之9	
103	中華東路二段193號九樓之10		104	中華東路二段193號九樓之11	
105	中華東路二段193號九樓之12		106	中華東路二段193號九樓之13	
107	中華東路二段193號九樓之14		108	中華東路二段193號九樓之15	
109	中華東路二段193號九樓之16		110	中華東路二段193號十樓	
111	中華東路二段193號十樓之1		112	中華東路二段193號十樓之2	





RLRP04120

戶政所別：臺南市府東戶政事務所

調整日期：107年01月29日

新舊里鄰門牌對照表

行 政 區 劃	調整前	省市縣市：臺南市	鄉鎮市區：東 區	村里：自強里	鄰：030 鄰
	調整後	省市縣市：臺南市	鄉鎮市區：東 區	村里：自強里	鄰：009 鄰

序 號	調 整 之 街 路 門 牌	錯誤 註記	序 號	調 整 之 街 路 門 牌	錯誤 註記
113	中華東路二段193號十樓之3		114	中華東路二段193號十樓之5	
115	中華東路二段193號十樓之6		116	中華東路二段193號十樓之7	
117	中華東路二段193號十樓之8		118	中華東路二段193號十樓之9	
119	中華東路二段193號十樓之10		120	中華東路二段193號十樓之11	
121	中華東路二段193號十樓之12		122	中華東路二段193號十樓之13	
123	中華東路二段193號十樓之14		124	中華東路二段193號十樓之15	
125	中華東路二段193號十樓之16		126	中華東路二段193號十一樓	
127	中華東路二段193號十一樓之1		128	中華東路二段193號十一樓之2	
129	中華東路二段193號十一樓之3		130	中華東路二段193號十一樓之5	
131	中華東路二段193號十一樓之6		132	中華東路二段193號十一樓之7	
133	中華東路二段193號十一樓之8		134	中華東路二段193號十一樓之9	
135	中華東路二段193號十一樓之10		136	中華東路二段193號十一樓之11	
137	中華東路二段193號十一樓之12		138	中華東路二段193號十一樓之13	
139	中華東路二段193號十一樓之14		140	中華東路二段193號十一樓之15	







新舊里鄰門牌對照表

RLRP04120

戶政所別：臺南市府東戶政事務所

調整日期：107年01月29日

行 政 區 劃	調整前	省市縣市：臺南市	鄉鎮市區：東 區	村里：自強里	鄰：030 鄰
	調整後	省市縣市：臺南市	鄉鎮市區：東 區	村里：自強里	鄰：009 鄰

序 號	調 整 之 街 路 門 牌	錯誤 註記	序 號	調 整 之 街 路 門 牌	錯誤 註記
141	中華東路二段193號十一樓之16		142	中華東路二段193號十二樓	
143	中華東路二段193號十二樓之1		144	中華東路二段193號十二樓之2	
145	中華東路二段193號十二樓之3		146	中華東路二段193號十二樓之5	
147	中華東路二段193號十二樓之6		148	中華東路二段193號十二樓之7	
149	中華東路二段193號十二樓之8		150	中華東路二段193號十二樓之9	
151	中華東路二段193號十二樓之10		152	中華東路二段193號十二樓之11	
153	中華東路二段193號十二樓之12		154	中華東路二段193號十二樓之13	
155	中華東路二段193號十二樓之14		156	中華東路二段193號十二樓之15	
157	中華東路二段193號十二樓之16		158	中華東路二段193號十三樓	
159	中華東路二段193號十三樓之1		160	中華東路二段193號十三樓之2	
161	中華東路二段193號十三樓之3		162	中華東路二段193號十三樓之5	
163	中華東路二段193號十三樓之6		164	中華東路二段193號十三樓之7	
165	中華東路二段193號十三樓之8		166	中華東路二段193號十三樓之9	
167	中華東路二段193號十三樓之10		168	中華東路二段193號十三樓之11	





新舊里鄰門牌對照表

RLRP04120

戶政所別：臺南市府東戶政事務所

調整日期：107年01月29日

行	政	調整前	省市縣市：臺南市	鄉鎮市區：東區	村里：自強里	鄰：030鄰
區	劃	調整後	省市縣市：臺南市	鄉鎮市區：東區	村里：自強里	鄰：009鄰

序號	調整之街路門牌	錯誤註記	序號	調整之街路門牌	錯誤註記
169	中華東路二段193號十三樓之12		170	中華東路二段193號十三樓之13	
171	中華東路二段193號十三樓之14		172	中華東路二段193號十三樓之15	
173	中華東路二段193號十三樓之16		174	中華東路二段193號十四樓	
175	中華東路二段193號十四樓之1		176	中華東路二段193號十四樓之2	
177	中華東路二段193號十四樓之3		178	中華東路二段193號十四樓之5	
179	中華東路二段193號十四樓之6		180	中華東路二段193號十四樓之7	
181	中華東路二段193號十四樓之8		182	中華東路二段193號十四樓之9	
183	中華東路二段193號十四樓之10		184	中華東路二段193號十四樓之11	
185	中華東路二段193號十四樓之12		186	中華東路二段193號十四樓之13	
187	中華東路二段193號十四樓之14		188	中華東路二段193號十四樓之15	
189	中華東路二段193號十四樓之16		190	中華東路二段193號十五樓	
191	中華東路二段193號十五樓之1		192	中華東路二段193號十五樓之2	
193	中華東路二段193號十五樓之3		194	中華東路二段193號十五樓之5	
195	中華東路二段193號十五樓之6		196	中華東路二段193號十五樓之7	





新舊里鄰門牌對照表

RLRP04120

戶政所別：臺南市府東戶政事務所

調整日期：107年01月29日

行	政	調整前	省市縣市：臺南市	鄉鎮市區：東區	村里：自強里	鄰：030鄰
區	劃	調整後	省市縣市：臺南市	鄉鎮市區：東區	村里：自強里	鄰：009鄰

序號	調整之街路門牌	錯誤註記	序號	調整之街路門牌	錯誤註記
197	中華東路二段193號十五樓之8		198	中華東路二段193號十五樓之9	
199	中華東路二段193號十五樓之10		200	中華東路二段193號十五樓之11	
201	中華東路二段193號十五樓之12		202	中華東路二段193號十五樓之13	
203	中華東路二段193號十五樓之14		204	中華東路二段193號十五樓之15	
205	中華東路二段193號十五樓之16		206	中華東路二段193號十六樓	
207	中華東路二段193號十六樓之1		208	中華東路二段193號十六樓之2	
209	中華東路二段193號十六樓之3		210	中華東路二段193號十六樓之5	
211	中華東路二段193號十六樓之6		212	中華東路二段193號十六樓之7	
213	中華東路二段193號十六樓之8		214	中華東路二段193號十六樓之9	
215	中華東路二段193號十六樓之10		216	中華東路二段193號十六樓之11	
217	中華東路二段193號十六樓之12		218	中華東路二段193號十六樓之13	
219	中華東路二段193號十六樓之14		220	中華東路二段193號十六樓之15	
221	中華東路二段193號十七樓		222	中華東路二段193號十七樓之1	
223	中華東路二段193號十七樓之2		224	中華東路二段193號十七樓之3	





新舊里鄰門牌對照表

RLRP04120

戶政所別：臺南市府東戶政事務所

調整日期：107年01月29日

行 區	政 劃	調整前	省市縣市：臺南市	鄉鎮市區：東 區	村里：自強里	鄰：030 鄰
		調整後	省市縣市：臺南市	鄉鎮市區：東 區	村里：自強里	鄰：009 鄰

序 號	調 整 之 街 路 門 牌	錯誤 註記	序 號	調 整 之 街 路 門 牌	錯誤 註記
225	中華東路二段193號十七樓之5		226	中華東路二段193號十七樓之6	
227	中華東路二段193號十七樓之7		228	中華東路二段193號十七樓之8	
229	中華東路二段193號十七樓之9		230	中華東路二段193號十七樓之10	
231	中華東路二段193號十七樓之11		232	中華東路二段193號十七樓之12	
233	中華東路二段193號十七樓之13		234	中華東路二段193號十七樓之14	
235	中華東路二段193號十七樓之15		236	中華東路二段193號十七樓之16	
237	中華東路二段193號十八樓		238	中華東路二段193號十八樓之1	
239	中華東路二段193號十八樓之2		240	中華東路二段193號十八樓之3	
241	中華東路二段193號十八樓之5		242	中華東路二段193號十八樓之6	
243	中華東路二段193號十八樓之7		244	中華東路二段193號十八樓之8	
245	中華東路二段193號十八樓之9		246	中華東路二段193號十八樓之10	
247	中華東路二段193號十八樓之11		248	中華東路二段193號十八樓之12	
249	中華東路二段193號十八樓之13		250	中華東路二段193號十八樓之14	
251	中華東路二段193號十八樓之15		252	中華東路二段193號十九樓	





新舊里鄰門牌對照表

RLRP04120

戶政所別：臺南市府東戶政事務所

調整日期：107年01月29日

行	政	調整前	省市縣市：臺南市	鄉鎮市區：東區	村里：自強里	鄰：030鄰
區	劃	調整後	省市縣市：臺南市	鄉鎮市區：東區	村里：自強里	鄰：009鄰

序號	調整之街路門牌	錯誤註記	序號	調整之街路門牌	錯誤註記
253	中華東路二段193號十九樓之1		254	中華東路二段193號十九樓之2	
255	中華東路二段193號十九樓之3		256	中華東路二段193號十九樓之5	
257	中華東路二段193號十九樓之6		258	中華東路二段193號十九樓之7	
259	中華東路二段193號十九樓之8		260	中華東路二段193號十九樓之9	
261	中華東路二段193號十九樓之10		262	中華東路二段193號十九樓之11	
263	中華東路二段193號十九樓之12		264	中華東路二段193號十九樓之13	
265	中華東路二段193號十九樓之14		266	中華東路二段193號二十樓	
267	中華東路二段193號二十樓之1		268	中華東路二段193號二十樓之2	
269	中華東路二段193號二十樓之3		270	中華東路二段193號二十樓之5	
271	中華東路二段193號二十樓之6		272	中華東路二段193號二十樓之7	
273	中華東路二段193號二十樓之8		274	中華東路二段193號二十樓之9	
275	中華東路二段195號		276	中華東路二段195號之1	

臺南市府東戶政事務所





RLRP04120

戶政所別：臺南市府東戶政事務所

調整日期：107年01月29日

新舊里鄰門牌對照表

行 政 區 劃	調整前	省市縣市：臺南市	鄉鎮市區：東 區	村里：自強里	鄰：031 鄰
	調整後	省市縣市：臺南市	鄉鎮市區：東 區	村里：自強里	鄰：007 鄰

序 號	調 整 之 街 路 門 牌	錯誤 註記	序 號	調 整 之 街 路 門 牌	錯誤 註記
1	中華東路二段197號		2	中華東路二段197號三樓	
3	中華東路二段197號三樓之1		4	中華東路二段197號三樓之2	
5	中華東路二段197號三樓之3		6	中華東路二段197號三樓之5	
7	中華東路二段197號三樓之6		8	中華東路二段197號三樓之7	
9	中華東路二段197號三樓之8		10	中華東路二段197號三樓之9	
11	中華東路二段197號三樓之10		12	中華東路二段197號三樓之11	
13	中華東路二段197號三樓之12		14	中華東路二段197號三樓之13	
15	中華東路二段197號三樓之14		16	中華東路二段197號四樓	
17	中華東路二段197號四樓之1		18	中華東路二段197號四樓之2	
19	中華東路二段197號四樓之3		20	中華東路二段197號四樓之5	
21	中華東路二段197號四樓之6		22	中華東路二段197號四樓之7	
23	中華東路二段197號四樓之8		24	中華東路二段197號四樓之9	
25	中華東路二段197號四樓之10		26	中華東路二段197號四樓之11	
27	中華東路二段197號四樓之12		28	中華東路二段197號四樓之13	





RLRP04120

戶政所別：臺南市府東戶政事務所

調整日期：107年01月29日

新舊里鄰門牌對照表

行 政 區 劃	調整前	省市縣市：臺南市	鄉鎮市區：東 區	村里：自強里	鄰：031 鄰
	調整後	省市縣市：臺南市	鄉鎮市區：東 區	村里：自強里	鄰：007 鄰

序 號	調 整 之 街 路 門 牌	錯誤 註記	序 號	調 整 之 街 路 門 牌	錯誤 註記
29	中華東路二段197號四樓之14		30	中華東路二段197號五樓	
31	中華東路二段197號五樓之1		32	中華東路二段197號五樓之2	
33	中華東路二段197號五樓之3		34	中華東路二段197號五樓之5	
35	中華東路二段197號五樓之6		36	中華東路二段197號五樓之7	
37	中華東路二段197號五樓之8		38	中華東路二段197號五樓之9	
39	中華東路二段197號五樓之10		40	中華東路二段197號五樓之11	
41	中華東路二段197號五樓之12		42	中華東路二段197號五樓之13	
43	中華東路二段197號五樓之14		44	中華東路二段197號五樓之15	
45	中華東路二段197號五樓之16		46	中華東路二段197號六樓	
47	中華東路二段197號六樓之1		48	中華東路二段197號六樓之2	
49	中華東路二段197號六樓之3		50	中華東路二段197號六樓之5	
51	中華東路二段197號六樓之6		52	中華東路二段197號六樓之7	
53	中華東路二段197號六樓之8		54	中華東路二段197號六樓之9	
55	中華東路二段197號六樓之10		56	中華東路二段197號六樓之11	





RLRP04120


戶政所別：臺南市府東戶政事務所

調整日期：107年01月29日

新舊里鄰門牌對照表

行 政 區 劃	調整前	省市縣市：臺南市	鄉鎮市區：東 區	村里：自強里	鄰：031 鄰
	調整後	省市縣市：臺南市	鄉鎮市區：東 區	村里：自強里	鄰：007 鄰

序 號	調 整 之 街 路 門 牌	錯誤 註記	序 號	調 整 之 街 路 門 牌	錯誤 註記
57	中華東路二段197號六樓之12		58	中華東路二段197號六樓之13	
59	中華東路二段197號六樓之14		60	中華東路二段197號六樓之15	
61	中華東路二段197號六樓之16		62	中華東路二段197號七樓	
63	中華東路二段197號七樓之1		64	中華東路二段197號七樓之2	
65	中華東路二段197號七樓之3		66	中華東路二段197號七樓之5	
67	中華東路二段197號七樓之6		68	中華東路二段197號七樓之7	
69	中華東路二段197號七樓之8		70	中華東路二段197號七樓之9	
71	中華東路二段197號七樓之10		72	中華東路二段197號七樓之11	
73	中華東路二段197號七樓之12		74	中華東路二段197號七樓之13	
75	中華東路二段197號七樓之14		76	中華東路二段197號七樓之15	
77	中華東路二段197號七樓之16		78	中華東路二段197號八樓	
79	中華東路二段197號八樓之1		80	中華東路二段197號八樓之2	
81	中華東路二段197號八樓之3		82	中華東路二段197號八樓之5	
83	中華東路二段197號八樓之6		84	中華東路二段197號八樓之7	







RLRP04120

戶政所別：臺南市府東戶政事務所

調整日期：107年01月29日

新舊里鄰門牌對照表

行 政 區 劃	調整前	省市縣市：臺南市	鄉鎮市區：東 區	村里：自強里	鄰：031 鄰
	調整後	省市縣市：臺南市	鄉鎮市區：東 區	村里：自強里	鄰：007 鄰

序 號	調 整 之 街 路 門 牌	錯誤 註記	序 號	調 整 之 街 路 門 牌	錯誤 註記
85	中華東路二段197號八樓之8		86	中華東路二段197號八樓之9	
87	中華東路二段197號八樓之10		88	中華東路二段197號八樓之11	
89	中華東路二段197號八樓之12		90	中華東路二段197號八樓之13	
91	中華東路二段197號八樓之14		92	中華東路二段197號八樓之15	
93	中華東路二段197號八樓之16		94	中華東路二段197號九樓	
95	中華東路二段197號九樓之1		96	中華東路二段197號九樓之2	
97	中華東路二段197號九樓之3		98	中華東路二段197號九樓之5	
99	中華東路二段197號九樓之6		100	中華東路二段197號九樓之7	
101	中華東路二段197號九樓之8		102	中華東路二段197號九樓之9	
103	中華東路二段197號九樓之10		104	中華東路二段197號九樓之11	
105	中華東路二段197號九樓之12		106	中華東路二段197號九樓之13	
107	中華東路二段197號九樓之14		108	中華東路二段197號九樓之15	
109	中華東路二段197號九樓之16		110	中華東路二段197號十樓	
111	中華東路二段197號十樓之1		112	中華東路二段197號十樓之2	





RLRP04120

新舊里鄰門牌對照表

戶政所別：臺南市府東戶政事務所

調整日期：107年01月29日

行 政 區 劃	調整前	省市縣市：臺南市	鄉鎮市區：東 區	村里：自強里	鄰：031 鄰
	調整後	省市縣市：臺南市	鄉鎮市區：東 區	村里：自強里	鄰：007 鄰

序 號	調 整 之 街 路 門 牌	錯誤 註記	序 號	調 整 之 街 路 門 牌	錯誤 註記
113	中華東路二段197號十樓之3		114	中華東路二段197號十樓之5	
115	中華東路二段197號十樓之6		116	中華東路二段197號十樓之7	
117	中華東路二段197號十樓之8		118	中華東路二段197號十樓之9	
119	中華東路二段197號十樓之10		120	中華東路二段197號十樓之11	
121	中華東路二段197號十樓之12		122	中華東路二段197號十樓之13	
123	中華東路二段197號十樓之14		124	中華東路二段197號十樓之15	
125	中華東路二段197號十樓之16		126	中華東路二段197號十一樓	
127	中華東路二段197號十一樓之1		128	中華東路二段197號十一樓之2	
129	中華東路二段197號十一樓之3		130	中華東路二段197號十一樓之5	
131	中華東路二段197號十一樓之6		132	中華東路二段197號十一樓之7	
133	中華東路二段197號十一樓之8		134	中華東路二段197號十一樓之9	
135	中華東路二段197號十一樓之10		136	中華東路二段197號十一樓之11	
137	中華東路二段197號十一樓之12		138	中華東路二段197號十一樓之13	
139	中華東路二段197號十一樓之14		140	中華東路二段197號十一樓之15	





RLRP04120

戶政所別：臺南市府東戶政事務所

調整日期：107年01月29日

新舊里鄰門牌對照表

行 政 區 劃	調整前	省市縣市：臺南市	鄉鎮市區：東 區	村里：自強里	鄰：031 鄰
	調整後	省市縣市：臺南市	鄉鎮市區：東 區	村里：自強里	鄰：007 鄰

序 號	調 整 之 街 路 門 牌	錯誤 註記	序 號	調 整 之 街 路 門 牌	錯誤 註記
141	中華東路二段197號十一樓之16		142	中華東路二段197號十二樓	
143	中華東路二段197號十二樓之1		144	中華東路二段197號十二樓之2	
145	中華東路二段197號十二樓之3		146	中華東路二段197號十二樓之5	
147	中華東路二段197號十二樓之6		148	中華東路二段197號十二樓之7	
149	中華東路二段197號十二樓之8		150	中華東路二段197號十二樓之9	
151	中華東路二段197號十二樓之10		152	中華東路二段197號十二樓之11	
153	中華東路二段197號十二樓之12		154	中華東路二段197號十二樓之13	
155	中華東路二段197號十二樓之14		156	中華東路二段197號十二樓之15	
157	中華東路二段197號十二樓之16		158	中華東路二段197號十三樓	
159	中華東路二段197號十三樓之1		160	中華東路二段197號十三樓之2	
161	中華東路二段197號十三樓之3		162	中華東路二段197號十三樓之5	
163	中華東路二段197號十三樓之6		164	中華東路二段197號十三樓之7	
165	中華東路二段197號十三樓之8		166	中華東路二段197號十三樓之9	
167	中華東路二段197號十三樓之10		168	中華東路二段197號十三樓之11	





新舊里鄰門牌對照表

RLRP04120

戶政所別：臺南市府東戶政事務所

調整日期：107年01月29日

行 政 區 劃	調整前	省市縣市：臺南市	鄉鎮市區：東 區	村里：自強里	鄰：031 鄰
	調整後	省市縣市：臺南市	鄉鎮市區：東 區	村里：自強里	鄰：007 鄰

序 號	調 整 之 街 路 門 牌	錯誤 註記	序 號	調 整 之 街 路 門 牌	錯誤 註記
169	中華東路二段197號十三樓之12		170	中華東路二段197號十三樓之13	
171	中華東路二段197號十三樓之14		172	中華東路二段197號十三樓之15	
173	中華東路二段197號十三樓之16		174	中華東路二段197號十四樓	
175	中華東路二段197號十四樓之1		176	中華東路二段197號十四樓之2	
177	中華東路二段197號十四樓之3		178	中華東路二段197號十四樓之5	
179	中華東路二段197號十四樓之6		180	中華東路二段197號十四樓之7	
181	中華東路二段197號十四樓之8		182	中華東路二段197號十四樓之9	
183	中華東路二段197號十四樓之10		184	中華東路二段197號十四樓之11	
185	中華東路二段197號十四樓之12		186	中華東路二段197號十四樓之13	
187	中華東路二段197號十四樓之14		188	中華東路二段197號十四樓之15	
189	中華東路二段197號十四樓之16		190	中華東路二段197號十五樓	
191	中華東路二段197號十五樓之1		192	中華東路二段197號十五樓之2	
193	中華東路二段197號十五樓之3		194	中華東路二段197號十五樓之5	
195	中華東路二段197號十五樓之6		196	中華東路二段197號十五樓之7	





新舊里鄰門牌對照表

RLRP04120

戶政所別：臺南市府東戶政事務所

調整日期：107年01月29日

行 政 區 劃	調整前	省市縣市：臺南市	鄉鎮市區：東 區	村里：自強里	鄰：031 鄰
	調整後	省市縣市：臺南市	鄉鎮市區：東 區	村里：自強里	鄰：007 鄰

序 號	調 整 之 街 路 門 牌	錯誤 註記	序 號	調 整 之 街 路 門 牌	錯誤 註記
197	中華東路二段197號十五樓之8		198	中華東路二段197號十五樓之9	
199	中華東路二段197號十五樓之10		200	中華東路二段197號十五樓之11	
201	中華東路二段197號十五樓之12		202	中華東路二段197號十五樓之13	
203	中華東路二段197號十五樓之14		204	中華東路二段197號十五樓之15	
205	中華東路二段197號十五樓之16		206	中華東路二段197號十六樓	
207	中華東路二段197號十六樓之1		208	中華東路二段197號十六樓之2	
209	中華東路二段197號十六樓之3		210	中華東路二段197號十六樓之5	
211	中華東路二段197號十六樓之6		212	中華東路二段197號十六樓之7	
213	中華東路二段197號十六樓之8		214	中華東路二段197號十六樓之9	
215	中華東路二段197號十六樓之10		216	中華東路二段197號十六樓之11	
217	中華東路二段197號十六樓之12		218	中華東路二段197號十六樓之13	
219	中華東路二段197號十六樓之14		220	中華東路二段197號十六樓之15	
221	中華東路二段197號十六樓之16		222	中華東路二段197號十七樓	
223	中華東路二段197號十七樓之1		224	中華東路二段197號十七樓之2	





RLRP04120

戶政所別：臺南市府東戶政事務所

調整日期：107年01月29日

新舊里鄰門牌對照表

行	政	調整前	省市縣市：臺南市	鄉鎮市區：東區	村里：自強里	鄰：031鄰
區	劃	調整後	省市縣市：臺南市	鄉鎮市區：東區	村里：自強里	鄰：007鄰

序號	調整之街路門牌	錯誤註記	序號	調整之街路門牌	錯誤註記
225	中華東路二段197號十七樓之3		226	中華東路二段197號十七樓之5	
227	中華東路二段197號十七樓之6		228	中華東路二段197號十七樓之7	
229	中華東路二段197號十七樓之8		230	中華東路二段197號十七樓之9	
231	中華東路二段197號十七樓之10		232	中華東路二段197號十七樓之11	
233	中華東路二段197號十七樓之12		234	中華東路二段197號十七樓之13	
235	中華東路二段197號十七樓之14		236	中華東路二段197號十七樓之15	
237	中華東路二段197號十八樓		238	中華東路二段197號十八樓之1	
239	中華東路二段197號十八樓之2		240	中華東路二段197號十八樓之3	
241	中華東路二段197號十八樓之5		242	中華東路二段197號十八樓之6	
243	中華東路二段197號十八樓之7		244	中華東路二段197號十八樓之8	
245	中華東路二段197號十八樓之9		246	中華東路二段197號十八樓之10	
247	中華東路二段197號十八樓之11		248	中華東路二段197號十八樓之12	
249	中華東路二段197號十八樓之13		250	中華東路二段197號十八樓之14	
251	中華東路二段197號十八樓之15		252	中華東路二段197號十九樓	





新 舊 里 鄰 門 牌 對 照 表

RLRP04120

戶政所別：臺南市府東戶政事務所

調整日期：107年01月29日

行 政 區 劃	調整前	省市縣市：臺南市	鄉鎮市區：東 區	村里：自強里	鄰：031 鄰
	調整後	省市縣市：臺南市	鄉鎮市區：東 區	村里：自強里	鄰：007 鄰

序 號	調 整 之 街 路 門 牌	錯誤 註記	序 號	調 整 之 街 路 門 牌	錯誤 註記
253	中華東路二段197號十九樓之1		254	中華東路二段197號十九樓之2	
255	中華東路二段197號十九樓之3		256	中華東路二段197號十九樓之5	
257	中華東路二段197號十九樓之6		258	中華東路二段197號十九樓之7	
259	中華東路二段197號十九樓之8		260	中華東路二段197號十九樓之9	
261	中華東路二段197號十九樓之10		262	中華東路二段197號十九樓之11	
263	中華東路二段197號十九樓之12		264	中華東路二段197號十九樓之13	
265	中華東路二段197號十九樓之14		266	中華東路二段197號二十樓	
267	中華東路二段197號二十樓之1		268	中華東路二段197號二十樓之2	
269	中華東路二段197號二十樓之3		270	中華東路二段197號二十樓之5	
271	中華東路二段197號二十樓之6		272	中華東路二段197號二十樓之7	
273	中華東路二段197號二十樓之8		274	中華東路二段197號二十樓之9	
275	中華東路二段197號地下參層		276	中華東路二段197號地下壹層	
277	中華東路二段199號		278	中華東路二段201號	
279	中華東路二段201號之1				





新舊里鄰門牌對照表

RLRP04120

戶政所別：臺南市府東戶政事務所

調整日期：107年01月29日

行 政 區 劃	調整前	省市縣市：臺南市	鄉鎮市區：東 區	村里：和平里	鄰：003 鄰
	調整後	省市縣市：臺南市	鄉鎮市區：東 區	村里：和平里	鄰：014 鄰

序 號	調 整 之 街 路 門 牌	錯誤 註記	序 號	調 整 之 街 路 門 牌	錯誤 註記
1	東門路三段226巷2號		2	東門路三段226巷4號	
3	東門路三段226巷6號		4	東門路三段226巷8弄1號	
5	東門路三段226巷8弄2號		6	東門路三段226巷8弄3號	
7	東門路三段226巷8弄4號		8	東門路三段226巷8弄5號	
9	東門路三段226巷8弄6號		10	東門路三段226巷8弄8號	
11	東門路三段226巷10號		12	東門路三段226巷12號	
13	東門路三段226巷14號		14	東門路三段226巷16號	
15	東門路三段226巷18號		16	東門路三段226巷20號	
17	東門路三段226巷22號		18	東門路三段226巷24號	
19	東門路三段226巷26號		20	東門路三段226巷28號	
21	東門路三段226巷30號		22	東門路三段226巷32號	
23	東門路三段226巷34號		24	東門路三段226巷36號	
25	東門路三段226巷38號		26	東門路三段226巷40號	
27	東門路三段226巷42號		28	東門路三段226巷46號	







新 舊 里 鄰 門 牌 對 照 表

RLRP04120

戶政所別：臺南市府東戶政事務所

調整日期：107年01月29日

行 政 區 劃	調整前	省市縣市：臺南市	鄉鎮市區：東 區	村里：和平里	鄰：003 鄰
	調整後	省市縣市：臺南市	鄉鎮市區：東 區	村里：和平里	鄰：014 鄰

序 號	調 整 之 街 路 門 牌	錯 誤 註 記	序 號	調 整 之 街 路 門 牌	錯 誤 註 記
29	東門路三段226巷48號		30	東門路三段226巷50弄2號	
31	東門路三段226巷50弄4號		32	東門路三段226巷50弄6號	
33	東門路三段226巷50弄8號		34	東門路三段226巷50弄10號	
35	東門路三段226巷50弄12號		36	東門路三段226巷50弄14號	
37	東門路三段226巷50弄16號		38	東門路三段226巷50弄18號	
39	東門路三段226巷50弄20號		40	東門路三段226巷50弄22號	

臺南市府東戶政事務所





新 舊 里 鄰 門 牌 對 照 表

RLRP04120

戶政所別：臺南市府東戶政事務所

調整日期：107年01月29日

行 政 區 劃	調整前	省市縣市：臺南市	鄉鎮市區：東 區	村里：和平里	鄰：005 鄰
	調整後	省市縣市：臺南市	鄉鎮市區：東 區	村里：和平里	鄰：007 鄰

序 號	調 整 之 街 路 門 牌	錯誤 註記	序 號	調 整 之 街 路 門 牌	錯誤 註記
1	東門路三段266巷29號二樓		2	東門路三段266巷29號三樓	
3	東門路三段266巷29號四樓		4	東門路三段266巷29號五樓	
5	東門路三段266巷29號六樓		6	東門路三段266巷29號七樓	
7	東門路三段266巷29號八樓		8	東門路三段266巷29號九樓	
9	東門路三段266巷29號十樓		10	東門路三段266巷29號十一樓	
11	東門路三段266巷29號十二樓		12	東門路三段266巷29號十三樓	
13	東門路三段266巷31號		14	東門路三段266巷31號二樓	
15	東門路三段266巷31號三樓		16	東門路三段266巷31號四樓	
17	東門路三段266巷31號五樓		18	東門路三段266巷31號六樓	
19	東門路三段266巷31號七樓		20	東門路三段266巷31號八樓	
21	東門路三段266巷31號九樓		22	東門路三段266巷31號十樓	
23	東門路三段266巷31號十一樓		24	東門路三段266巷31號十二樓	
25	東門路三段266巷31號十三樓		26	東門路三段266巷33號	
27	東門路三段266巷33號二樓		28	東門路三段266巷33號三樓	





新舊里鄰門牌對照表

RLRP04120

戶政所別：臺南市府東戶政事務所

調整日期：107年01月29日

行 政 區	調整前	省市縣市：臺南市	鄉鎮市區：東 區	村里：和平里	鄰：005 鄰
	調整後	省市縣市：臺南市	鄉鎮市區：東 區	村里：和平里	鄰：007 鄰

序 號	調 整 之 街 路 門 牌	錯誤 註記	序 號	調 整 之 街 路 門 牌	錯誤 註記
29	東門路三段266巷33號四樓		30	東門路三段266巷33號五樓	
31	東門路三段266巷33號六樓		32	東門路三段266巷33號七樓	
33	東門路三段266巷33號八樓		34	東門路三段266巷33號九樓	
35	東門路三段266巷33號十樓		36	東門路三段266巷33號十一樓	
37	東門路三段266巷33號十二樓		38	東門路三段266巷33號十三樓	
39	東門路三段266巷35號		40	東門路三段266巷35號二樓	
41	東門路三段266巷35號三樓		42	東門路三段266巷35號四樓	
43	東門路三段266巷35號五樓		44	東門路三段266巷35號六樓	
45	東門路三段266巷35號七樓		46	東門路三段266巷35號八樓	
47	東門路三段266巷35號九樓		48	東門路三段266巷35號十樓	
49	東門路三段266巷35號十一樓		50	東門路三段266巷35號十二樓	
51	東門路三段266巷35號十三樓		52	東門路三段266巷37號二樓	
53	東門路三段266巷37號三樓		54	東門路三段266巷37號四樓	
55	東門路三段266巷37號五樓		56	東門路三段266巷37號六樓	





新舊里鄰門牌對照表

RLRP04120

戶政所別：臺南市府東戶政事務所

調整日期：107年01月29日

行 區	政 劃	調整前	省市縣市：臺南市	鄉鎮市區：東區	村里：和平里	鄰：005鄰
		調整後	省市縣市：臺南市	鄉鎮市區：東區	村里：和平里	鄰：007鄰

序號	調整之街路門牌	錯誤註記	序號	調整之街路門牌	錯誤註記
57	東門路三段266巷37號七樓		58	東門路三段266巷37號八樓	
59	東門路三段266巷37號九樓		60	東門路三段266巷37號十樓	
61	東門路三段266巷37號十一樓		62	東門路三段266巷37號十二樓	
63	東門路三段266巷37號十三樓		64	東門路三段266巷39號二樓	
65	東門路三段266巷39號三樓		66	東門路三段266巷39號四樓	
67	東門路三段266巷39號五樓		68	東門路三段266巷39號六樓	
69	東門路三段266巷39號七樓		70	東門路三段266巷39號八樓	
71	東門路三段266巷39號九樓		72	東門路三段266巷39號十樓	
73	東門路三段266巷39號十一樓		74	東門路三段266巷39號十二樓	
75	東門路三段266巷39號十三樓				

臺南市府東戶政事務所





RLRP04120

戶政所別：臺南市府東戶政事務所

調整日期：107年01月29日

新舊里鄰門牌對照表

行 政 區 劃	調整前	省市縣市：臺南市	鄉鎮市區：東 區	村里：和平里	鄰：006 鄰
	調整後	省市縣市：臺南市	鄉鎮市區：東 區	村里：和平里	鄰：003 鄰

序 號	調 整 之 街 路 門 牌	錯誤 註記	序 號	調 整 之 街 路 門 牌	錯誤 註記
1	自由路二段125巷26弄1號		2	自由路二段125巷26弄3號	
3	自由路二段125巷26弄5號		4	自由路二段125巷26弄7號	
5	自由路二段125巷26弄9號		6	自由路二段125巷26弄11號	
7	自由路二段125巷26弄13號		8	自由路二段125巷26弄15號	
9	自由路二段125巷26弄17號		10	自由路二段125巷26弄19號	
11	自由路二段125巷26弄21號		12	自由路二段125巷26弄23號	
13	自由路二段125巷26弄25號		14	自由路二段125巷26弄27號	
15	自由路二段125巷28號		16	自由路二段125巷30號	
17	自由路二段125巷32號		18	自由路二段125巷36號	
19	自由路二段125巷38號		20	自由路二段125巷40號	
21	自由路二段125巷42號		22	自由路二段125巷46號	
23	自由路二段125巷50號		24	自由路二段125巷52號	
25	自由路二段125巷56弄1號		26	自由路二段125巷56弄2號	
27	自由路二段125巷56弄3號		28	自由路二段125巷56弄5號	





RLRP04120

戶政所別：臺南市府東戶政事務所

調整日期：107年01月29日

新舊里鄰門牌對照表

行 政 區 劃	調整前	省市縣市：臺南市	鄉鎮市區：東 區	村里：和平里	鄰：006 鄰
	調整後	省市縣市：臺南市	鄉鎮市區：東 區	村里：和平里	鄰：003 鄰

序 號	調 整 之 街 路 門 牌	錯誤 註記	序 號	調 整 之 街 路 門 牌	錯誤 註記
29	自由路二段125巷56弄6號		30	自由路二段125巷56弄7號	
31	自由路二段125巷56弄8號		32	自由路二段125巷56弄9號	
33	自由路二段125巷56弄10號		34	自由路二段125巷56弄11號	
35	自由路二段125巷56弄12號		36	自由路二段125巷56弄13號	
37	自由路二段125巷56弄15號		38	自由路二段125巷56弄16號	
39	自由路二段125巷56弄17號		40	自由路二段125巷56弄18號	
41	自由路二段125巷56弄19號		42	自由路二段125巷56弄20號	
43	自由路二段125巷56弄21號		44	自由路二段125巷56弄22號	
45	自由路二段125巷56弄23號		46	自由路二段125巷56弄25號	
47	自由路二段125巷56弄26號		48	自由路二段125巷56弄27號	
49	自由路二段125巷56弄28號		50	自由路二段125巷56弄29號	
51	自由路二段125巷56弄30號		52	自由路二段125巷56弄31號	
53	自由路二段125巷56弄32號		54	自由路二段125巷56弄33號	
55	自由路二段125巷56弄35號		56	自由路二段125巷56弄36號	





新舊里鄰門牌對照表

RLRP04120

戶政所別：臺南市府東戶政事務所

調整日期：107年01月29日

行 政 區 劃	調整前	省市縣市：臺南市	鄉鎮市區：東 區	村里：和平里	鄰：006 鄰
	調整後	省市縣市：臺南市	鄉鎮市區：東 區	村里：和平里	鄰：003 鄰

序 號	調 整 之 街 路 門 牌	錯誤 註記	序 號	調 整 之 街 路 門 牌	錯誤 註記
57	自由路二段125巷56弄37號		58	自由路二段125巷56弄38號	
59	自由路二段125巷56弄39號		60	自由路二段125巷56弄40號	
61	自由路二段125巷56弄42號		62	自由路二段125巷56弄46號	
63	自由路二段125巷56弄50號		64	自由路二段125巷56弄52號	
65	自由路二段125巷56弄56號		66	自由路二段125巷56弄58號	
67	自由路二段125巷56弄60號		68	自由路二段125巷56弄62號	
69	自由路二段125巷60弄1號		70	自由路二段125巷60弄3號	
71	自由路二段125巷60弄5號		72	自由路二段125巷60弄7號	
73	自由路二段125巷60弄9號		74	自由路二段125巷60弄11號	
75	自由路二段125巷60弄13號		76	自由路二段125巷60弄15號	
77	自由路二段125巷60弄17號		78	自由路二段125巷60弄19號	
79	自由路二段125巷60弄21號		80	自由路二段125巷60弄23號	
81	自由路二段125巷60弄25號		82	自由路二段125巷60弄27號	
83	自由路二段125巷60弄29號		84	自由路二段125巷62號	





新舊里鄰門牌對照表

RLRP04120

戶政所別：臺南市府東戶政事務所

調整日期：107年01月29日

行政區	調整前	省市縣市：臺南市	鄉鎮市區：東區	村里：和平里	鄰：006鄰
	調整後	省市縣市：臺南市	鄉鎮市區：東區	村里：和平里	鄰：003鄰

序號	調整之街路門牌	錯誤註記	序號	調整之街路門牌	錯誤註記
85	自由路二段175巷17號		86	自由路二段175巷19號	
87	自由路二段175巷21號		88	自由路二段175巷23號	
89	自由路二段175巷25號		90	自由路二段175巷27號	
91	自由路二段175巷29號		92	自由路二段175巷31號	
93	自由路二段175巷33號		94	自由路二段175巷35號	
95	自由路二段175巷37號				

臺南市府東戶政事務所







新 舊 里 鄰 門 牌 對 照 表

RLRP04120

戶政所別：臺南市府東戶政事務所

調整日期：107年01月29日

行 政 區 劃	調整前	省市縣市：臺南市	鄉鎮市區：東 區	村里：和平里	鄰：011 鄰
	調整後	省市縣市：臺南市	鄉鎮市區：東 區	村里：和平里	鄰：010 鄰

序 號	調 整 之 街 路 門 牌	錯 誤 註 記	序 號	調 整 之 街 路 門 牌	錯 誤 註 記
1	仁和路89號		2	仁和路91號	
3	仁和路91號之1		4	仁和路91號之2	
5	仁和路91號之3		6	仁和路91號之4	
7	仁和路91號之5		8	仁和路91號之6	
9	仁和路91號之7		10	仁和路91號之8	
11	仁和路91號之9		12	仁和路91號之10	
13	仁和路91號之11		14	仁和路91號之12	

臺南市府東戶政事務所





新舊里鄰門牌對照表

RLRP04120

戶政所別：臺南市府東戶政事務所

調整日期：107年01月29日

行 區	政 劃	調整前	省市縣市：臺南市	鄉鎮市區：東 區	村里：和平里	鄰：012 鄰
		調整後	省市縣市：臺南市	鄉鎮市區：東 區	村里：和平里	鄰：014 鄰

序 號	調 整 之 街 路 門 牌	錯誤 註記	序 號	調 整 之 街 路 門 牌	錯誤 註記
1	東門路三段226巷97弄45號		2	東門路三段226巷97弄46號	
3	東門路三段226巷97弄47號		4	東門路三段226巷97弄48號	
5	東門路三段226巷97弄49號		6	東門路三段226巷97弄50號	
7	東門路三段226巷97弄51號		8	東門路三段226巷97弄52號	
9	東門路三段226巷97弄54號		10	東門路三段226巷97弄56號	
11	東門路三段226巷97弄57號		12	東門路三段226巷97弄58號	
13	東門路三段226巷97弄59號		14	東門路三段226巷97弄61號	
15	東門路三段226巷97弄63號		16	東門路三段226巷97弄68號	
17	東門路三段226巷97弄70號		18	東門路三段226巷97弄72號	
19	東門路三段226巷97弄74號		20	東門路三段226巷97弄75號	
21	東門路三段226巷97弄76號		22	東門路三段226巷97弄76號二樓	
23	東門路三段226巷97弄76號三樓		24	東門路三段226巷97弄76號四樓	
25	東門路三段226巷97弄77號		26	東門路三段226巷97弄78號	
27	東門路三段226巷97弄78號二樓		28	東門路三段226巷97弄78號三樓	





新舊里鄰門牌對照表

RLRP04120

戶政所別：臺南市府東戶政事務所

調整日期：107年01月29日

行 政 區 劃	調整前	省市縣市：臺南市	鄉鎮市區：東 區	村里：和平里	鄰：012 鄰
	調整後	省市縣市：臺南市	鄉鎮市區：東 區	村里：和平里	鄰：014 鄰

序 號	調 整 之 街 路 門 牌	錯誤 註記	序 號	調 整 之 街 路 門 牌	錯誤 註記
29	東門路三段226巷97弄78號四樓		30	東門路三段226巷97弄79號	
31	東門路三段226巷97弄81號		32	東門路三段226巷97弄88號	
33	東門路三段226巷97弄95號		34	東門路三段226巷97弄95號二樓	
35	東門路三段226巷97弄95號三樓		36	東門路三段226巷97弄95號四樓	
37	東門路三段226巷97弄95號五樓		38	東門路三段226巷97弄97號	
39	東門路三段226巷97弄97號二樓		40	東門路三段226巷97弄97號三樓	
41	東門路三段226巷97弄97號四樓		42	東門路三段226巷97弄97號五樓	
43	東門路三段226巷97弄98號		44	東門路三段226巷97弄99號	
45	東門路三段226巷97弄101號				

臺南市府東戶政事務所





新舊里鄰門牌對照表

RLRP04120

戶政所別：臺南市府東戶政事務所

調整日期：107年01月29日

行 政 區 劃	調整前	省市縣市：臺南市	鄉鎮市區：東 區	村里：和平里	鄰：013 鄰
	調整後	省市縣市：臺南市	鄉鎮市區：東 區	村里：和平里	鄰：014 鄰

序 號	調 整 之 街 路 門 牌	錯誤 註記	序 號	調 整 之 街 路 門 牌	錯誤 註記
1	東門路三段226巷97弄2號		2	東門路三段226巷115號	
3	東門路三段226巷117弄1號		4	東門路三段226巷117弄3號	
5	東門路三段226巷117弄5號		6	東門路三段226巷117弄7號	
7	東門路三段226巷117弄9號		8	東門路三段226巷117弄11號	
9	東門路三段226巷117弄13號		10	東門路三段226巷117弄15號	
11	東門路三段226巷117弄17號		12	東門路三段226巷117弄19號	
13	東門路三段226巷117弄21號		14	東門路三段226巷117弄23號	
15	東門路三段226巷117弄25號		16	東門路三段226巷117弄27號	
17	東門路三段226巷117弄29號		18	東門路三段226巷117弄31號	
19	東門路三段226巷117弄33號		20	東門路三段226巷117弄35號	
21	東門路三段226巷117弄37號		22	東門路三段226巷117弄39號	
23	東門路三段226巷117弄41號				





新 舊 里 鄰 門 牌 對 照 表

RLRP04120

戶政所別：臺南市府東戶政事務所

調整日期：107年01月29日

行 區	政 劃	調整前	省市縣市：臺南市	鄉鎮市區：東 區	村里：和平里	鄰：015 鄰
		調整後	省市縣市：臺南市	鄉鎮市區：東 區	村里：和平里	鄰：014 鄰

序 號	調 整 之 街 路 門 牌	錯誤 註記	序 號	調 整 之 街 路 門 牌	錯誤 註記
1	東門路三段2 2 6巷5 0弄1號		2	東門路三段2 2 6巷5 0弄3號	
3	東門路三段2 2 6巷5 0弄5號		4	東門路三段2 2 6巷5 0弄7號	
5	東門路三段2 2 6巷5 0弄9號		6	東門路三段2 2 6巷5 0弄1 1號	
7	東門路三段2 2 6巷5 0弄1 3號		8	東門路三段2 2 6巷5 2號	
9	東門路三段2 2 6巷5 4號		10	東門路三段2 2 6巷5 6號	
11	東門路三段2 2 6巷5 8號		12	東門路三段2 2 6巷6 0號	
13	東門路三段2 2 6巷6 2號		14	東門路三段2 2 6巷6 4號	
15	東門路三段2 2 6巷6 6號				

臺南市府東戶政事務所





新舊里鄰門牌對照表

RLRP04120

戶政所別：臺南市府東戶政事務所

調整日期：107年01月29日

行	政	調整前	省市縣市：臺南市	鄉鎮市區：東區	村里：和平里	鄰：017鄰
區	劃	調整後	省市縣市：臺南市	鄉鎮市區：東區	村里：和平里	鄰：016鄰

序號	調整之街路門牌	錯誤註記	序號	調整之街路門牌	錯誤註記
1	仁和路73號之81		2	仁和路73號之82	
3	仁和路73號之83		4	仁和路73號之84	
5	仁和路73號之85		6	仁和路73號之86	
7	仁和路73號之87		8	仁和路73號之88	
9	仁和路73號之89		10	仁和路73號之90	
11	仁和路73號之91		12	仁和路73號之92	
13	仁和路73號之93		14	仁和路73號之94	
15	仁和路73號之95		16	仁和路73號之96	
17	仁和路73號之97		18	仁和路73號之98	
19	仁和路73號之99		20	仁和路73號之100	
21	仁和路73號之101		22	仁和路73號之102	
23	仁和路73號之103		24	仁和路73號之104	
25	仁和路73號之105		26	仁和路73號之106	
27	仁和路73號之107		28	仁和路73號之108	

臺南市府東戶政事務所





新舊里鄰門牌對照表

RLRP04120

戶政所別：臺南市府東戶政事務所

調整日期：107年01月29日

行	政	調整前	省市縣市：臺南市	鄉鎮市區：東區	村里：和平里	鄰：017鄰
區	劃	調整後	省市縣市：臺南市	鄉鎮市區：東區	村里：和平里	鄰：016鄰

序號	調整之街路門牌	錯誤註記	序號	調整之街路門牌	錯誤註記
29	仁和路73號之109		30	仁和路73號之110	

臺南市府東戶政事務所





新 舊 里 鄰 門 牌 對 照 表

RLRP04120

戶政所別：臺南市府東戶政事務所

調整日期：107年01月29日

行 政 區 劃	調整前	省市縣市：臺南市	鄉鎮市區：東 區	村里：和平里	鄰：017 鄰
	調整後	省市縣市：臺南市	鄉鎮市區：東 區	村里：和平里	鄰：019 鄰

序 號	調 整 之 街 路 門 牌	錯 誤 註 記	序 號	調 整 之 街 路 門 牌	錯 誤 註 記
1	仁和路73號之111		2	仁和路73號之112	
3	仁和路73號之113		4	仁和路73號之114	
5	仁和路73號之115		6	仁和路73號之116	
7	仁和路73號之117		8	仁和路73號之118	
9	仁和路73號之119		10	仁和路73號之120	
11	仁和路73號之121		12	仁和路73號之122	
13	仁和路73號之123		14	仁和路73號之124	

臺南市府東戶政事務所







新 舊 里 鄰 門 牌 對 照 表

RLRP04120

戶政所別：臺南市府東戶政事務所

調整日期：107年01月29日

行 政 區 劃	調整前	省市縣市：臺南市	鄉鎮市區：東 區	村里：和平里	鄰：020 鄰
	調整後	省市縣市：臺南市	鄉鎮市區：東 區	村里：和平里	鄰：012 鄰

序 號	調 整 之 街 路 門 牌	錯 誤 註 記	序 號	調 整 之 街 路 門 牌	錯 誤 註 記
1	文化一街106號		2	文化一街108號	
3	文化一街110號		4	文化一街112號	
5	文化一街116號		6	文化一街118號	
7	文化一街120號		8	文化一街122號	
9	文化一街126號		10	文化一街128號	
11	文化一街130號		12	文化一街132號	
13	文化一街136號		14	文化二街2巷1號	
15	文化二街2巷2號		16	文化二街2巷3號	
17	文化二街2巷5號		18	文化二街2巷6號	
19	文化二街2巷7號		20	文化二街2巷8號	
21	文化二街2巷9號		22	文化二街2巷10號	
23	文化二街2巷11號		24	文化二街2巷12號	
25	文化二街2巷13號		26	文化二街2巷15號	
27	文化二街2巷16號		28	文化二街2巷18號	





新舊里鄰門牌對照表

RLRP04120

戶政所別：臺南市府東戶政事務所

調整日期：107年01月29日

行	政	調整前	省市縣市：臺南市	鄉鎮市區：東區	村里：和平里	鄰：020鄰
區	劃	調整後	省市縣市：臺南市	鄉鎮市區：東區	村里：和平里	鄰：012鄰

序號	調整之街路門牌	錯誤註記	序號	調整之街路門牌	錯誤註記
29	文化二街2巷20號		30	文化二街2巷22號	
31	文化二街58號		32	文化路1號	
33	文化路2號		34	文化路3號	
35	文化路5號		36	文化路6號	
37	文化路7號		38	文化路8號	
39	文化路9號		40	文化路10號	
41	文化路11號		42	文化路12號	
43	文化路13號		44	文化路15號	
45	文化路16號		46	文化路17號	
47	文化路18號		48	文化路18之1號	
49	文化路19號		50	文化路20號	
51	文化路21號		52	文化路22號	
53	文化路23號		54	文化路25號	
55	文化路26號		56	文化路27號	





新舊里鄰門牌對照表

RLRP04120

戶政所別：臺南市府東戶政事務所

調整日期：107年01月29日

行 政 區 劃	調整前	省市縣市：臺南市	鄉鎮市區：東 區	村里：和平里	鄰：020 鄰
	調整後	省市縣市：臺南市	鄉鎮市區：東 區	村里：和平里	鄰：012 鄰

序 號	調 整 之 街 路 門 牌	錯誤 註記	序 號	調 整 之 街 路 門 牌	錯誤 註記
57	文化路28號		58	文化路30號	
59	文化路31號		60	文化路31號二樓之1	
61	文化路31號二樓之2		62	文化路31號二樓之3	
63	文化路31號二樓之5		64	文化路31號三樓之1	
65	文化路31號三樓之2		66	文化路31號三樓之3	
67	文化路31號三樓之5		68	文化路31號四樓之1	
69	文化路31號四樓之2		70	文化路31號四樓之3	
71	文化路31號四樓之5		72	文化路31號五樓之1	
73	文化路31號五樓之2		74	文化路31號五樓之3	
75	文化路31號五樓之5		76	文化路31號六樓之1	
77	文化路31號六樓之2		78	文化路31號六樓之3	
79	文化路31號六樓之5		80	文化路31號七樓之1	
81	文化路31號七樓之2		82	文化路31號七樓之3	
83	文化路31號七樓之5		84	文化路31號八樓之1	





RLRP04120

戶政所別：臺南市府東戶政事務所

調整日期：107年01月29日

新舊里鄰門牌對照表

行 政 區 劃	調整前	省市縣市：臺南市	鄉鎮市區：東 區	村里：和平里	鄰：020 鄰
	調整後	省市縣市：臺南市	鄉鎮市區：東 區	村里：和平里	鄰：012 鄰

序 號	調 整 之 街 路 門 牌	錯誤 註記	序 號	調 整 之 街 路 門 牌	錯誤 註記
85	文化路3 1號八樓之2		86	文化路3 1號八樓之3	
87	文化路3 1號八樓之5		88	文化路3 1號九樓之1	
89	文化路3 1號九樓之2		90	文化路3 1號九樓之3	
91	文化路3 1號九樓之5		92	文化路3 1號十樓之1	
93	文化路3 1號十樓之2		94	文化路3 1號十樓之3	
95	文化路3 1號十樓之5		96	文化路3 1號十一樓之1	
97	文化路3 1號十一樓之2		98	文化路3 1號十一樓之3	
99	文化路3 1號十一樓之5		100	文化路3 1號十二樓之1	
101	文化路3 1號十二樓之2		102	文化路3 1號十二樓之3	
103	文化路3 1號十二樓之5		104	文化路3 1號十三樓之1	
105	文化路3 1號十三樓之2		106	文化路3 1號十三樓之3	
107	文化路3 1號十三樓之5		108	文化路3 1號十四樓之1	
109	文化路3 1號十四樓之2		110	文化路3 1號十四樓之3	
111	文化路3 1號十四樓之5		112	文化路3 2號	





新舊里鄰門牌對照表

RLRP04120

戶政所別：臺南市府東戶政事務所

調整日期：107年01月29日

行 區	政 劃	調整前	省市縣市：臺南市	鄉鎮市區：東區	村里：和平里	鄰：020鄰
		調整後	省市縣市：臺南市	鄉鎮市區：東區	村里：和平里	鄰：012鄰

序號	調整之街路門牌	錯誤註記	序號	調整之街路門牌	錯誤註記
113	文化路33號		114	文化路33號二樓之1	
115	文化路33號二樓之2		116	文化路33號二樓之3	
117	文化路33號二樓之5		118	文化路33號三樓之1	
119	文化路33號三樓之2		120	文化路33號三樓之3	
121	文化路33號三樓之5		122	文化路33號四樓之1	
123	文化路33號四樓之2		124	文化路33號四樓之3	
125	文化路33號四樓之5		126	文化路33號五樓之1	
127	文化路33號五樓之2		128	文化路33號五樓之3	
129	文化路33號五樓之5		130	文化路33號六樓之1	
131	文化路33號六樓之2		132	文化路33號六樓之3	
133	文化路33號六樓之5		134	文化路33號七樓之1	
135	文化路33號七樓之2		136	文化路33號七樓之3	
137	文化路33號七樓之5		138	文化路33號八樓之1	
139	文化路33號八樓之2		140	文化路33號八樓之3	





RLRP04120

戶政所別：臺南市府東戶政事務所

調整日期：107年01月29日

新舊里鄰門牌對照表

行 政 區 劃	調整前	省市縣市：臺南市	鄉鎮市區：東 區	村里：和平里	鄰：020 鄰
	調整後	省市縣市：臺南市	鄉鎮市區：東 區	村里：和平里	鄰：012 鄰

序 號	調 整 之 街 路 門 牌	錯誤 註記	序 號	調 整 之 街 路 門 牌	錯誤 註記
141	文化路33號八樓之5		142	文化路33號九樓之1	
143	文化路33號九樓之2		144	文化路33號九樓之3	
145	文化路33號九樓之5		146	文化路33號十樓之1	
147	文化路33號十樓之2		148	文化路33號十樓之3	
149	文化路33號十樓之5		150	文化路33號十一樓之1	
151	文化路33號十一樓之2		152	文化路33號十一樓之3	
153	文化路33號十一樓之5		154	文化路33號十二樓之1	
155	文化路33號十二樓之2		156	文化路33號十二樓之3	
157	文化路33號十二樓之5		158	文化路33號十三樓之1	
159	文化路33號十三樓之2		160	文化路33號十三樓之3	
161	文化路33號十三樓之5		162	文化路33號十四樓之1	
163	文化路33號十四樓之2		164	文化路33號十四樓之3	
165	文化路33號十四樓之5		166	文化路35號	
167	文化路36號		168	文化路38號	





新舊里鄰門牌對照表

RLRP04120

戶政所別：臺南市府東戶政事務所

調整日期：107年01月29日

行 區	政 劃	調整前	省市縣市：臺南市	鄉鎮市區：東 區	村里：和平里	鄰：020 鄰
		調整後	省市縣市：臺南市	鄉鎮市區：東 區	村里：和平里	鄰：012 鄰

序 號	調 整 之 街 路 門 牌	錯 誤 註 記	序 號	調 整 之 街 路 門 牌	錯 誤 註 記
169	文化路39號		170	文化路51號	
171	文化路52號		172	文化路53號	
173	文化路55號		174	文化路56號	
175	文化路57號		176	文化路58號	
177	文化路59號		178	文化路60號	
179	文化路61號		180	文化路62號	
181	文化路63號		182	文化路66號	
183	文化路68號		184	文化路70號	
185	文化路88號				

臺南市府東戶政事務所





新舊里鄰門牌對照表

RLRP04120

戶政所別：臺南市府東戶政事務所

調整日期：107年01月29日

行	政	調整前	省市縣市：臺南市	鄉鎮市區：東區	村里：和平里	鄰：020鄰
區	劃	調整後	省市縣市：臺南市	鄉鎮市區：東區	村里：和平里	鄰：013鄰

序號	調整之街路門牌	錯誤註記	序號	調整之街路門牌	錯誤註記
1	文化一街152號		2	文化一街156巷1號	
3	文化一街156巷2號		4	文化一街156巷3號	
5	文化一街156巷5號		6	文化一街156巷6號	
7	文化一街156巷7號		8	文化一街156巷8號	
9	文化一街156巷9號		10	文化一街156巷10號	
11	文化一街156巷11號		12	文化一街156巷12號	
13	文化一街156巷13號		14	文化一街156巷15號	
15	文化一街156巷16號		16	文化一街156巷17號	
17	文化一街156巷18號		18	文化一街156巷19號	
19	文化一街156巷20號		20	文化一街156巷21號	
21	文化一街156巷22號		22	文化一街156巷23號	
23	文化一街156巷25號		24	文化一街156巷26號	
25	文化一街156巷27號		26	文化一街156巷28號	
27	文化一街156巷30號		28	文化一街156巷32號	







新舊里鄰門牌對照表

RLRP04120

戶政所別：臺南市府東戶政事務所

調整日期：107年01月29日

行 政 區 劃	調整前	省市縣市：臺南市	鄉鎮市區：東 區	村里：和平里	鄰：020 鄰
	調整後	省市縣市：臺南市	鄉鎮市區：東 區	村里：和平里	鄰：013 鄰

序 號	調 整 之 街 路 門 牌	錯誤 註記	序 號	調 整 之 街 路 門 牌	錯誤 註記
29	文化一街156巷36號		30	文化一街158號	
31	文化一街160號		32	文化一街162號	
33	文化一街166號		34	文化一街168巷1號	
35	文化一街168巷2號		36	文化一街168巷3號	
37	文化一街168巷5號		38	文化一街168巷6號	
39	文化一街168巷7號		40	文化一街168巷8號	
41	文化一街168巷9號		42	文化一街168巷10號	
43	文化一街168巷11號		44	文化一街168巷12號	
45	文化一街168巷13號		46	文化一街168巷15號	
47	文化一街168巷16號		48	文化一街168巷17號	
49	文化一街168巷18號		50	文化一街168巷19號	
51	文化一街168巷20號		52	文化一街168巷22號	
53	文化一街168巷26號		54	文化一街170號	
55	文化一街172號		56	文化一街181號	





新舊里鄰門牌對照表

RLRP04120

戶政所別：臺南市府東戶政事務所

調整日期：107年01月29日

行 區	政 劃	調整前	省市縣市：臺南市	鄉鎮市區：東 區	村里：和平里	鄰：020 鄰
		調整後	省市縣市：臺南市	鄉鎮市區：東 區	村里：和平里	鄰：013 鄰

序 號	調 整 之 街 路 門 牌	錯誤 註記	序 號	調 整 之 街 路 門 牌	錯誤 註記
57	文化一街181之1號		58	文化一街181之2號	
59	文化一街181之3號		60	文化一街236號	
61	文化三街2號		62	文化三街2之1號	
63	文化三街2之2號		64	文化三街2之3號	
65	文化三街2之5號		66	文化三街5號	
67	文化三街6號		68	文化三街6之1號	
69	文化三街6之2號		70	文化三街6之3號	
71	文化三街6之5號		72	文化三街7號	
73	文化三街8號		74	文化三街8之1號	
75	文化三街8之2號		76	文化三街8之3號	
77	文化三街8之5號		78	文化三街9號	
79	文化三街10號		80	文化三街10之1號	
81	文化三街10之2號		82	文化三街10之3號	
83	文化三街10之5號		84	文化三街11號	





新舊里鄰門牌對照表

RLRP04120

戶政所別：臺南市府東戶政事務所

調整日期：107年01月29日

行 區	政 劃	調整前	省市縣市：臺南市	鄉鎮市區：東 區	村里：和平里	鄰：020 鄰
		調整後	省市縣市：臺南市	鄉鎮市區：東 區	村里：和平里	鄰：013 鄰

序 號	調 整 之 街 路 門 牌	錯 誤 註 記	序 號	調 整 之 街 路 門 牌	錯 誤 註 記
85	文化五街 1 號		86	文化五街 3 號	
87	文化五街 5 號		88	文化五街 7 號	
89	文化五街 9 號		90	文化五街 1 1 號	
91	文化五街 1 3 號		92	文化五街 1 5 號	
93	文化五街 1 7 號		94	文化五街 1 9 號	
95	文化五街 2 1 號		96	文化五街 2 3 號	
97	文化五街 2 5 號		98	文化五街 2 7 號	
99	文化五街 2 9 號		100	文化五街 3 1 號	
101	文化五街 3 2 號		102	文化五街 3 3 號	
103	文化五街 3 5 號		104	文化五街 3 6 號	
105	文化五街 3 7 號		106	文化五街 3 8 號	
107	文化五街 3 9 號		108	文化五街 4 1 號	
109	文化五街 4 3 號		110	文化五街 4 5 號	
111	文化五街 4 7 號		112	文化五街 4 9 號	

臺南市府東戶政事務所





新舊里鄰門牌對照表

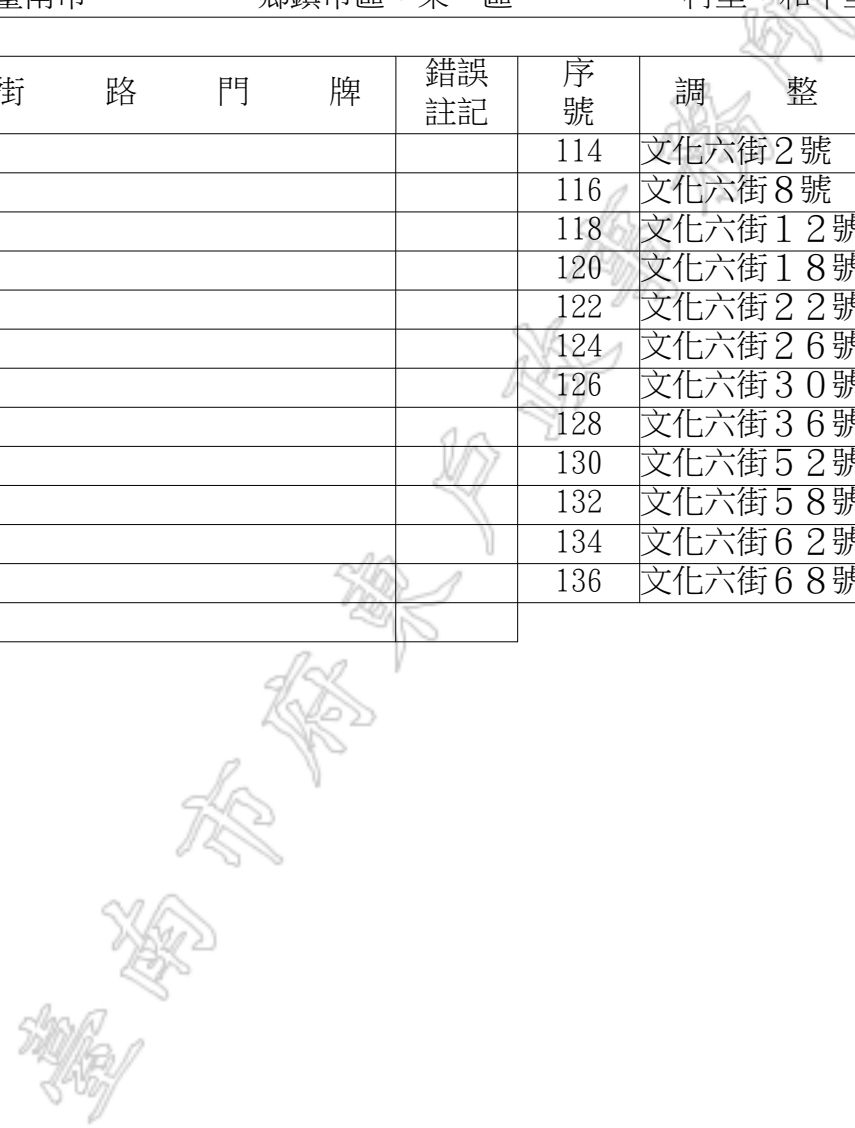
RLRP04120

戶政所別：臺南市府東戶政事務所

調整日期：107年01月29日

行 區	政 劃	調整前	省市縣市：臺南市	鄉鎮市區：東區	村里：和平里	鄰：020鄰
		調整後	省市縣市：臺南市	鄉鎮市區：東區	村里：和平里	鄰：013鄰

序號	調整之街路門牌	錯誤註記	序號	調整之街路門牌	錯誤註記
113	文化五街51號		114	文化六街2號	
115	文化六街6號		116	文化六街8號	
117	文化六街10號		118	文化六街12號	
119	文化六街16號		120	文化六街18號	
121	文化六街20號		122	文化六街22號	
123	文化六街25號		124	文化六街26號	
125	文化六街28號		126	文化六街30號	
127	文化六街32號		128	文化六街36號	
129	文化六街38號		130	文化六街52號	
131	文化六街56號		132	文化六街58號	
133	文化六街60號		134	文化六街62號	
135	文化六街66號		136	文化六街68號	
137	文化六街70號				





RLRP04120

戶政所別：臺南市府東戶政事務所

調整日期：107年01月29日

### 新舊里鄰門牌對照表

行 區	政 劃	調整前	省市縣市：臺南市	鄉鎮市區：東 區	村里：和平里	鄰：022 鄰
		調整後	省市縣市：臺南市	鄉鎮市區：東 區	村里：和平里	鄰：004 鄰

序 號	調 整 之 街 路 門 牌	錯 誤 註 記	序 號	調 整 之 街 路 門 牌	錯 誤 註 記
1	自由路二段175巷12號		2	自由路二段175巷18號	
3	自由路二段175巷28號		4	自由路二段175巷28號四樓	
5	自由路二段175巷28號四樓之1		6	自由路二段175巷28號四樓之2	
7	自由路二段175巷28號五樓		8	自由路二段175巷28號五樓之1	
9	自由路二段175巷28號六樓		10	自由路二段175巷28號六樓之1	
11	自由路二段175巷28號七樓		12	自由路二段175巷28號七樓之1	
13	自由路二段175巷28號七樓之2		14	自由路二段175巷28號七樓之3	
15	自由路二段175巷28號八樓		16	自由路二段175巷28號八樓之1	
17	自由路二段175巷30號		18	自由路二段175巷32號	
19	自由路二段175巷36號		20	自由路二段175巷38弄2號	
21	自由路二段175巷38弄6號		22	自由路二段175巷38弄8號	
23	自由路二段175巷38弄10號		24	自由路二段175巷38弄12號	
25	自由路二段175巷38弄12號二樓		26	自由路二段175巷38弄12號三樓	
27	自由路二段175巷38弄12號四樓		28	自由路二段175巷38弄12號四樓之1	





RLRP04120

戶政所別：臺南市府東戶政事務所

調整日期：107年01月29日

新舊里鄰門牌對照表

行 政 區 劃	調整前	省市縣市：臺南市	鄉鎮市區：東 區	村里：和平里	鄰：022 鄰
	調整後	省市縣市：臺南市	鄉鎮市區：東 區	村里：和平里	鄰：004 鄰

序 號	調 整 之 街 路 門 牌	錯誤 註記	序 號	調 整 之 街 路 門 牌	錯誤 註記
29	自由路二段175巷38弄12號四樓之2		30	自由路二段175巷38弄12號六樓	
31	自由路二段175巷38弄12號六樓之1		32	自由路二段175巷38弄12號六樓之2	
33	自由路二段175巷38弄12號八樓		34	自由路二段175巷38弄12號八樓之1	
35	自由路二段175巷38弄12號八樓之2		36	自由路二段175巷38弄16號	
37	自由路二段175巷38弄16號二樓之1		38	自由路二段175巷38弄16號三樓之1	
39	自由路二段175巷38弄16號四樓		40	自由路二段175巷38弄16號四樓之1	
41	自由路二段175巷38弄16號四樓之2		42	自由路二段175巷38弄16號六樓	
43	自由路二段175巷38弄16號六樓之1		44	自由路二段175巷38弄16號六樓之2	
45	自由路二段175巷38弄16號八樓		46	自由路二段175巷38弄16號八樓之1	
47	自由路二段175巷38弄16號八樓之2		48	自由路二段175巷38弄18號	
49	自由路二段175巷38弄20號		50	自由路二段175巷38弄22號	
51	自由路二段176號		52	自由路二段176號二樓	
53	自由路二段177號		54	自由路二段178號	
55	自由路二段179號		56	自由路二段181號	





新舊里鄰門牌對照表

RLRP04120

戶政所別：臺南市府東戶政事務所

調整日期：107年01月29日

行 政 區 劃	調整前	省市縣市：臺南市	鄉鎮市區：東 區	村里：和平里	鄰：022 鄰
	調整後	省市縣市：臺南市	鄉鎮市區：東 區	村里：和平里	鄰：004 鄰

序 號	調 整 之 街 路 門 牌	錯誤 註記	序 號	調 整 之 街 路 門 牌	錯誤 註記
57	自由路二段183號		58	自由路二段185號	
59	自由路二段187號		60	自由路二段189號	
61	自由路二段192號		62	自由路二段192號二樓	
63	自由路二段192號三樓		64	自由路二段192號四樓	
65	自由路二段192號五樓		66	自由路二段207號	
67	自由路二段209巷5號		68	自由路二段212號	
69	自由路二段216號		70	自由路二段216號二樓	
71	自由路二段216號三樓		72	自由路二段216號四樓	
73	自由路二段216號五樓		74	自由路二段225號	

臺南市府東戶政事務所





RLRP04120

新舊里鄰門牌對照表

戶政所別：臺南市府東戶政事務所

調整日期：107年01月29日

行 區	政 劃	調整前	省市縣市：臺南市	鄉鎮市區：東 區	村里：和平里	鄰：023 鄰
		調整後	省市縣市：臺南市	鄉鎮市區：東 區	村里：和平里	鄰：022 鄰

序 號	調 整 之 街 路 門 牌	錯誤 註記	序 號	調 整 之 街 路 門 牌	錯誤 註記
1	自由路二段175巷9號		2	自由路二段175巷9號二樓	
3	自由路二段175巷9號三樓		4	自由路二段175巷9號四樓	
5	自由路二段175巷9號五樓		6	自由路二段175巷9號六樓	
7	自由路二段175巷9號七樓		8	自由路二段175巷9號八樓	
9	自由路二段175巷9號九樓		10	自由路二段175巷9號十樓	
11	自由路二段175巷9號十一樓		12	自由路二段175巷9號十二樓	
13	自由路二段175巷9號十三樓		14	自由路二段175巷9號十四樓	
15	自由路二段175巷9號地下一樓		16	自由路二段175巷11號	
17	自由路二段175巷11號二樓		18	自由路二段175巷11號三樓	
19	自由路二段175巷11號四樓		20	自由路二段175巷11號五樓	
21	自由路二段175巷11號六樓		22	自由路二段175巷11號七樓	
23	自由路二段175巷11號八樓		24	自由路二段175巷11號九樓	
25	自由路二段175巷11號十樓		26	自由路二段175巷11號十一樓	
27	自由路二段175巷11號十二樓		28	自由路二段175巷11號十三樓	







RLRP04120

戶政所別：臺南市府東戶政事務所

調整日期：107年01月29日

新舊里鄰門牌對照表

行 區	政 劃	調整前	省市縣市：臺南市	鄉鎮市區：東區	村里：和平里	鄰：023鄰
		調整後	省市縣市：臺南市	鄉鎮市區：東區	村里：和平里	鄰：022鄰

序 號	調 整 之 街 路 門 牌	錯誤 註記	序 號	調 整 之 街 路 門 牌	錯誤 註記
29	自由路二段175巷11號十四樓		30	自由路二段175巷13號	
31	自由路二段175巷13號三樓		32	自由路二段175巷13號四樓	
33	自由路二段175巷13號五樓		34	自由路二段175巷13號六樓	
35	自由路二段175巷13號七樓		36	自由路二段175巷13號八樓	
37	自由路二段175巷13號九樓		38	自由路二段175巷13號十樓	
39	自由路二段175巷13號十一樓		40	自由路二段175巷13號十二樓	
41	自由路二段175巷13號十三樓		42	自由路二段175巷13號十四樓	
43	自由路二段175巷15號		44	自由路二段175巷15號三樓	
45	自由路二段175巷15號四樓		46	自由路二段175巷15號五樓	
47	自由路二段175巷15號六樓		48	自由路二段175巷15號七樓	
49	自由路二段175巷15號八樓		50	自由路二段175巷15號九樓	
51	自由路二段175巷15號十樓		52	自由路二段175巷15號十一樓	
53	自由路二段175巷15號十二樓		54	自由路二段175巷15號十三樓	
55	自由路二段175巷15號十四樓				





新舊里鄰門牌對照表

RLRP04120

戶政所別：臺南市府東戶政事務所

調整日期：107年01月29日

行 政 區 劃	調整前	省市縣市：臺南市	鄉鎮市區：東 區	村里：和平里	鄰：024 鄰
	調整後	省市縣市：臺南市	鄉鎮市區：東 區	村里：和平里	鄰：017 鄰

序 號	調 整 之 街 路 門 牌	錯誤 註記	序 號	調 整 之 街 路 門 牌	錯誤 註記
1	仁和路109巷135弄12號		2	仁和路109巷135弄16號	
3	仁和路109巷135弄18號		4	仁和路109巷135弄20號	
5	仁和路109巷135弄22號		6	仁和路109巷135弄26號	
7	仁和路109巷135弄28號		8	仁和路109巷135弄30號	
9	仁和路109巷135弄32號		10	仁和路109巷135弄36號	
11	仁和路109巷135弄38號		12	仁和路109巷135弄40號	
13	仁和路109巷135弄42號		14	仁和路109巷135弄43號	
15	仁和路109巷135弄45號		16	仁和路109巷135弄46號	
17	仁和路109巷135弄47號		18	仁和路109巷135弄49號	
19	仁和路109巷135弄50號		20	仁和路109巷135弄51號	
21	仁和路109巷135弄53號		22	仁和路109巷135弄55號	
23	仁和路109巷135弄57號		24	仁和路109巷135弄59號	
25	仁和路109巷135弄61號		26	仁和路109巷135弄63號	
27	仁和路109巷135弄65號		28	仁和路109巷135弄67號	





RLRP04120

戶政所別：臺南市府東戶政事務所

調整日期：107年01月29日

新舊里鄰門牌對照表

行 政 區 劃	調整前	省市縣市：臺南市	鄉鎮市區：東 區	村里：和平里	鄰：024 鄰
	調整後	省市縣市：臺南市	鄉鎮市區：東 區	村里：和平里	鄰：017 鄰

序 號	調 整 之 街 路 門 牌	錯誤 註記	序 號	調 整 之 街 路 門 牌	錯誤 註記
29	仁和路109巷135弄69號		30	仁和路109巷135弄71號	
31	仁和路109巷135弄73號		32	仁和路109巷135弄75號	
33	仁和路109巷135弄77號		34	仁和路109巷135弄79號	
35	仁和路109巷135弄81號		36	仁和路109巷135弄83號	
37	仁和路109巷135弄85號		38	仁和路109巷135弄87號	
39	仁和路109巷135弄89號		40	仁和路109巷135弄91號	
41	仁和路109巷135弄93號		42	仁和路109巷135弄95號	
43	仁和路109巷135弄97號		44	仁和路109巷135弄99號	
45	仁和路109巷135弄101號		46	仁和路109巷135弄103號	
47	仁和路109巷135弄105號		48	仁和路109巷135弄107號	
49	仁和路109巷135弄109號		50	仁和路109巷135弄111號	
51	仁和路109巷135弄113號		52	仁和路109巷135弄115號	
53	仁和路109巷135弄117號		54	仁和路109巷135弄119號	
55	仁和路109巷135弄121號		56	仁和路109巷135弄123號	





新舊里鄰門牌對照表

RLRP04120

戶政所別：臺南市府東戶政事務所

調整日期：107年01月29日

行 區	政 劃	調整前	省市縣市：臺南市	鄉鎮市區：東 區	村里：和平里	鄰：024 鄰
		調整後	省市縣市：臺南市	鄉鎮市區：東 區	村里：和平里	鄰：017 鄰

序 號	調 整 之 街 路 門 牌	錯 誤 註 記	序 號	調 整 之 街 路 門 牌	錯 誤 註 記
57	仁和路109巷135弄125號		58	仁和路109巷135弄127號	
59	仁和路109巷135弄129號		60	仁和路109巷135弄131號	
61	仁和路109巷135弄133號		62	仁和路109巷135弄135號	
63	仁和路109巷135弄137號		64	仁和路109巷135弄139號	
65	仁和路109巷135弄141號		66	仁和路109巷135弄143號	
67	仁和路109巷135弄145號		68	仁和路109巷135弄147號	
69	仁和路109巷135弄149號		70	仁和路109巷135弄151號	
71	仁和路109巷135弄153號		72	仁和路109巷135弄155號	
73	仁和路109巷135弄157號		74	仁和路109巷135弄159號	
75	仁和路109巷135弄161號		76	仁和路109巷135弄163號	

臺南市府東戶政事務所





新舊里鄰門牌對照表

RLRP04120

戶政所別：臺南市府東戶政事務所

調整日期：107年01月29日

行 政 區 劃	調整前	省市縣市：臺南市	鄉鎮市區：東 區	村里：和平里	鄰：024 鄰
	調整後	省市縣市：臺南市	鄉鎮市區：東 區	村里：和平里	鄰：023 鄰

序 號	調 整 之 街 路 門 牌	錯誤 註記	序 號	調 整 之 街 路 門 牌	錯誤 註記
1	自由路二段33巷2號		2	自由路二段33巷6號	
3	自由路二段33巷8號		4	自由路二段33巷10號	
5	自由路二段33巷12號		6	自由路二段33巷16號	
7	自由路二段33巷18號		8	自由路二段33巷20號	
9	自由路二段33巷22號		10	自由路二段33巷26號	
11	自由路二段33巷28號		12	自由路二段33巷30號	
13	自由路二段33巷32號		14	自由路二段33巷36號	
15	自由路二段33巷38號		16	自由路二段33巷40號	
17	自由路二段37號		18	自由路二段39號	
19	自由路二段41號		20	自由路二段43號	
21	自由路二段45號		22	自由路二段47號	
23	自由路二段49號		24	自由路二段51號	
25	自由路二段53號		26	自由路二段55號	
27	自由路二段57號		28	自由路二段59號	





RLRP04120

戶政所別：臺南市府東戶政事務所

調整日期：107年01月29日

新舊里鄰門牌對照表

行 政 區 劃	調整前	省市縣市：臺南市	鄉鎮市區：東 區	村里：和平里	鄰：024 鄰
	調整後	省市縣市：臺南市	鄉鎮市區：東 區	村里：和平里	鄰：023 鄰

序 號	調 整 之 街 路 門 牌	錯誤 註記	序 號	調 整 之 街 路 門 牌	錯誤 註記
29	自由路二段6 1號		30	自由路二段6 3號	
31	自由路二段6 5號		32	自由路二段6 7號	
33	自由路二段6 9巷1號		34	自由路二段6 9巷2號	
35	自由路二段6 9巷3號		36	自由路二段6 9巷5號	
37	自由路二段6 9巷6號		38	自由路二段6 9巷7號	
39	自由路二段6 9巷8號		40	自由路二段6 9巷9弄1號	
41	自由路二段6 9巷9弄2號		42	自由路二段6 9巷9弄3號	
43	自由路二段6 9巷9弄5號		44	自由路二段6 9巷9弄6號	
45	自由路二段6 9巷9弄7號		46	自由路二段6 9巷1 0號	
47	自由路二段6 9巷1 1號		48	自由路二段6 9巷1 2弄2號	
49	自由路二段6 9巷1 2弄6號		50	自由路二段6 9巷1 2弄8號	
51	自由路二段6 9巷1 2弄1 0號		52	自由路二段6 9巷1 2弄1 2號	
53	自由路二段6 9巷1 2弄1 6號		54	自由路二段6 9巷1 2弄1 8號	
55	自由路二段6 9巷1 2弄2 0號		56	自由路二段6 9巷1 2弄2 2號	





新舊里鄰門牌對照表

RLRP04120

戶政所別：臺南市府東戶政事務所

調整日期：107年01月29日

行 政 區 劃	調整前	省市縣市：臺南市	鄉鎮市區：東 區	村里：和平里	鄰：024 鄰
	調整後	省市縣市：臺南市	鄉鎮市區：東 區	村里：和平里	鄰：023 鄰

序 號	調 整 之 街 路 門 牌	錯誤 註記	序 號	調 整 之 街 路 門 牌	錯誤 註記
57	自由路二段69巷13號		58	自由路二段69巷15號	
59	自由路二段69巷16號		60	自由路二段69巷17號	
61	自由路二段69巷18號		62	自由路二段69巷19號	
63	自由路二段69巷20號		64	自由路二段69巷21號	
65	自由路二段69巷22號		66	自由路二段69巷26號	
67	自由路二段69巷28號		68	自由路二段71號	
69	自由路二段73號		70	自由路二段75號	
71	自由路二段77號		72	自由路二段79號	
73	自由路二段81號		74	自由路二段83號	
75	自由路二段85號		76	自由路二段87號	
77	自由路二段89號		78	自由路二段91巷1號	
79	自由路二段91巷2號		80	自由路二段91巷3號	
81	自由路二段91巷5號		82	自由路二段91巷6號	
83	自由路二段91巷7號		84	自由路二段91巷9號	

臺南市府東戶政事務所





新 舊 里 鄰 門 牌 對 照 表

RLRP04120

戶政所別：臺南市府東戶政事務所

調整日期：107年01月29日

行 政 區 劃	調整前	省市縣市：臺南市	鄉鎮市區：東 區	村里：和平里	鄰：024 鄰
	調整後	省市縣市：臺南市	鄉鎮市區：東 區	村里：和平里	鄰：023 鄰

序 號	調 整 之 街 路 門 牌	錯 誤 註 記	序 號	調 整 之 街 路 門 牌	錯 誤 註 記
85	自由路二段9 1巷1 1號		86	自由路二段9 1巷1 2號	
87	自由路二段9 1巷1 3號		88	自由路二段9 1巷1 5號	
89	自由路二段9 1巷1 6號		90	自由路二段9 1巷1 7號	
91	自由路二段9 1巷1 8號		92	自由路二段9 1巷1 9號	
93	自由路二段9 1巷2 0號		94	自由路二段9 1巷2 1號	
95	自由路二段9 1巷2 2號		96	自由路二段9 1巷2 6號	
97	自由路二段9 3號		98	自由路二段9 5號	

臺南市府東戶政事務所







新舊里鄰門牌對照表

RLRP04120

戶政所別：臺南市府東戶政事務所

調整日期：107年01月29日

行 政 區 劃	調整前	省市縣市：臺南市	鄉鎮市區：東 區	村里：路東里	鄰：002 鄰
	調整後	省市縣市：臺南市	鄉鎮市區：東 區	村里：路東里	鄰：003 鄰

序 號	調 整 之 街 路 門 牌	錯誤 註記	序 號	調 整 之 街 路 門 牌	錯誤 註記
1	大同路二段71號		2	大同路二段73號	
3	大同路二段75號		4	大同路二段77號	
5	大同路二段77號四樓		6	大同路二段77號四樓之1	
7	大同路二段77號四樓之2		8	大同路二段77號四樓之3	
9	大同路二段77號五樓		10	大同路二段77號五樓之1	
11	大同路二段77號五樓之2		12	大同路二段77號五樓之3	
13	大同路二段77號六樓		14	大同路二段77號六樓之1	
15	大同路二段77號六樓之2		16	大同路二段77號六樓之3	
17	大同路二段77號七樓		18	大同路二段77號七樓之1	
19	大同路二段77號七樓之2		20	大同路二段77號七樓之3	
21	大同路二段77號八樓		22	大同路二段77號八樓之1	
23	大同路二段77號八樓之2		24	大同路二段77號八樓之3	
25	大同路二段77號九樓		26	大同路二段77號九樓之1	
27	大同路二段77號九樓之2		28	大同路二段77號九樓之3	





新舊里鄰門牌對照表

RLRP04120

戶政所別：臺南市府東戶政事務所

調整日期：107年01月29日

行 政 區 劃	調整前	省市縣市：臺南市	鄉鎮市區：東 區	村里：路東里	鄰：002 鄰
	調整後	省市縣市：臺南市	鄉鎮市區：東 區	村里：路東里	鄰：003 鄰

序 號	調 整 之 街 路 門 牌	錯誤 註記	序 號	調 整 之 街 路 門 牌	錯誤 註記
29	大同路二段77號十樓		30	大同路二段77號十樓之1	
31	大同路二段77號十樓之2		32	大同路二段77號十樓之3	
33	大同路二段77號十一樓		34	大同路二段77號十一樓之1	
35	大同路二段77號十一樓之2		36	大同路二段77號十二樓	
37	大同路二段77號十二樓之1		38	大同路二段77號十二樓之2	
39	大同路二段77號十三樓		40	大同路二段77號十三樓之1	
41	大同路二段77號十三樓之2		42	大同路二段77號十三樓之3	
43	大同路二段77號十四樓		44	大同路二段77號十四樓之1	
45	大同路二段77號十四樓之2		46	大同路二段77號十四樓之3	
47	大同路二段77號十五樓		48	大同路二段77號十五樓之1	
49	大同路二段77號十五樓之2		50	大同路二段77號十五樓之3	
51	大同路二段77號十六樓		52	大同路二段77號十六樓之1	
53	大同路二段77號十六樓之2		54	大同路二段77號十六樓之3	
55	大同路二段79號		56	大同路二段81號	





新舊里鄰門牌對照表

RLRP04120

戶政所別：臺南市府東戶政事務所

調整日期：107年01月29日

行 政 區 劃	調整前	省市縣市：臺南市	鄉鎮市區：東 區	村里：路東里	鄰：006 鄰
	調整後	省市縣市：臺南市	鄉鎮市區：東 區	村里：路東里	鄰：005 鄰

序 號	調 整 之 街 路 門 牌	錯誤 註記	序 號	調 整 之 街 路 門 牌	錯誤 註記
1	大同路二段6 1巷2號		2	大同路二段6 1巷4號	
3	大同路二段6 1巷6號		4	大同路二段6 1巷6號三樓	
5	大同路二段6 1巷6號三樓之1		6	大同路二段6 1巷6號四樓	
7	大同路二段6 1巷6號四樓之1		8	大同路二段6 1巷6號五樓	
9	大同路二段6 1巷6號五樓之1		10	大同路二段6 1巷6號六樓	
11	大同路二段6 1巷6號六樓之1		12	大同路二段6 1巷6號七樓	
13	大同路二段6 1巷6號七樓之1		14	大同路二段6 1巷6號八樓	
15	大同路二段6 1巷6號八樓之1		16	大同路二段6 1巷6號九樓	
17	大同路二段6 1巷6號九樓之1		18	大同路二段6 1巷6號十樓	
19	大同路二段6 1巷6號十樓之1		20	大同路二段6 1巷6號十一樓	
21	大同路二段6 1巷6號十一樓之1		22	大同路二段6 1巷6號十二樓	
23	大同路二段6 1巷6號十二樓之1		24	大同路二段6 1巷6號十三樓	
25	大同路二段6 1巷6號十三樓之1		26	大同路二段6 1巷6號十四樓	
27	大同路二段6 1巷6號十四樓之1		28	大同路二段6 1巷6號十五樓	





RLRP04120

戶政所別：臺南市府東戶政事務所

調整日期：107年01月29日

新舊里鄰門牌對照表

行 政 區 劃	調整前	省市縣市：臺南市	鄉鎮市區：東 區	村里：路東里	鄰：006 鄰
	調整後	省市縣市：臺南市	鄉鎮市區：東 區	村里：路東里	鄰：005 鄰

序 號	調 整 之 街 路 門 牌	錯誤 註記	序 號	調 整 之 街 路 門 牌	錯誤 註記
29	大同路二段6 1巷6號十五樓之1		30	大同路二段6 1巷6號十六樓	
31	大同路二段6 1巷6號十六樓之1		32	大同路二段6 1巷8號	
33	大同路二段6 1巷10號		34	大同路二段6 1巷12號	
35	大同路二段6 1巷14號		36	大同路二段6 1巷16號	
37	大同路二段6 1巷16號三樓		38	大同路二段6 1巷16號三樓之1	
39	大同路二段6 1巷16號四樓		40	大同路二段6 1巷16號四樓之1	
41	大同路二段6 1巷16號五樓		42	大同路二段6 1巷16號五樓之1	
43	大同路二段6 1巷16號六樓		44	大同路二段6 1巷16號六樓之1	
45	大同路二段6 1巷16號七樓		46	大同路二段6 1巷16號七樓之1	
47	大同路二段6 1巷16號八樓		48	大同路二段6 1巷16號八樓之1	
49	大同路二段6 1巷16號九樓		50	大同路二段6 1巷16號九樓之1	
51	大同路二段6 1巷16號十樓		52	大同路二段6 1巷16號十樓之1	
53	大同路二段6 1巷16號十一樓		54	大同路二段6 1巷16號十一樓之1	
55	大同路二段6 1巷16號十二樓		56	大同路二段6 1巷16號十二樓之1	





新 舊 里 鄰 門 牌 對 照 表

RLRP04120

戶政所別：臺南市府東戶政事務所

調整日期：107年01月29日

行 政 區 劃	調整前	省市縣市：臺南市	鄉鎮市區：東 區	村里：路東里	鄰：006 鄰
	調整後	省市縣市：臺南市	鄉鎮市區：東 區	村里：路東里	鄰：005 鄰

序 號	調 整 之 街 路 門 牌	錯 誤 註 記	序 號	調 整 之 街 路 門 牌	錯 誤 註 記
57	大同路二段6 1巷1 6號十三樓		58	大同路二段6 1巷1 6號十三樓之1	
59	大同路二段6 1巷1 6號十四樓		60	大同路二段6 1巷1 6號十四樓之1	
61	大同路二段6 1巷1 6號十五樓		62	大同路二段6 1巷1 6號十五樓之1	
63	大同路二段6 1巷1 6號十六樓		64	大同路二段6 1巷1 6號十六樓之1	
65	大同路二段6 1巷1 8號				

臺南市府東戶政事務所





新舊里鄰門牌對照表

RLRP04120

戶政所別：臺南市府東戶政事務所

調整日期：107年01月29日

行 政 區 劃	調整前	省市縣市：臺南市	鄉鎮市區：東 區	村里：路東里	鄰：007 鄰
	調整後	省市縣市：臺南市	鄉鎮市區：東 區	村里：路東里	鄰：002 鄰

序 號	調 整 之 街 路 門 牌	錯誤 註記	序 號	調 整 之 街 路 門 牌	錯誤 註記
1	大同路二段6 1巷1 9號		2	大同路二段6 1巷2 1弄3號	
3	大同路二段6 1巷2 1弄4號		4	大同路二段6 1巷2 1弄5號	
5	大同路二段6 1巷2 3號之1		6	大同路二段6 1巷2 3號之2	
7	大同路二段6 1巷2 3號之2二樓		8	大同路二段6 1巷2 3號之2三樓	
9	大同路二段6 1巷2 3號之2四樓		10	大同路二段6 1巷2 3號之2五樓	
11	大同路二段6 1巷2 3號之3		12	大同路二段6 1巷2 3號之3二樓	
13	大同路二段6 1巷2 3號之3三樓		14	大同路二段6 1巷2 3號之3四樓	
15	大同路二段6 1巷2 3號之3五樓		16	大同路二段6 1巷2 5號	
17	大同路二段6 1巷2 7號		18	大同路二段6 1巷2 9號	
19	大同路二段6 1巷3 1號		20	大同路二段6 1巷3 3號	
21	大同路二段6 1巷3 5號		22	大同路二段6 1巷3 5號二樓	
23	大同路二段6 1巷3 5號四樓				





新舊里鄰門牌對照表

RLRP04120

戶政所別：臺南市府東戶政事務所

調整日期：107年01月29日

行 政 區 劃	調整前	省市縣市：臺南市	鄉鎮市區：東 區	村里：路東里	鄰：008 鄰
	調整後	省市縣市：臺南市	鄉鎮市區：東 區	村里：路東里	鄰：007 鄰

序 號	調 整 之 街 路 門 牌	錯誤 註記	序 號	調 整 之 街 路 門 牌	錯誤 註記
1	大同路二段1號		2	大同路二段5號	
3	大同路二段7號		4	大同路二段9號	
5	大同路二段11號		6	大同路二段13號	
7	大同路二段15號		8	大同路二段17號	
9	大同路二段21號		10	大同路二段23號	
11	大同路二段25號		12	大同路二段27號	
13	大同路二段29號		14	大同路二段31號	
15	大同路二段33號		16	大同路二段35號	
17	大同路二段37號		18	大同路二段39號	
19	大同路二段41號		20	大同路二段43號	
21	大同路二段45巷1號		22	大同路二段45巷2號	
23	大同路二段45巷5號		24	大同路二段45巷6號	
25	大同路二段45巷8號		26	大同路二段45巷9號	
27	大同路二段45巷10號		28	大同路二段47號	





新舊里鄰門牌對照表

RLRP04120

戶政所別：臺南市府東戶政事務所

調整日期：107年01月29日

行 政 區 劃	調整前	省市縣市：臺南市	鄉鎮市區：東 區	村里：路東里	鄰：008 鄰
	調整後	省市縣市：臺南市	鄉鎮市區：東 區	村里：路東里	鄰：007 鄰

序 號	調 整 之 街 路 門 牌	錯誤 註記	序 號	調 整 之 街 路 門 牌	錯誤 註記
29	大同路二段49號		30	大同路二段51號	
31	大同路二段51號二樓		32	大同路二段51號二樓之1	
33	大同路二段51號三樓		34	大同路二段51號三樓之1	
35	大同路二段51號四樓		36	大同路二段51號四樓之1	
37	大同路二段51號五樓		38	大同路二段51號五樓之1	
39	大同路二段51號六樓		40	大同路二段51號六樓之1	
41	大同路二段51號七樓		42	大同路二段51號之1	
43	大同路二段51號之2		44	大同路二段51號之3	
45	大同路二段53號		46	大同路二段55號	
47	大同路二段57號		48	大同路二段59號	

臺南市府東







新舊里鄰門牌對照表

RLRP04120

戶政所別：臺南市府東戶政事務所

調整日期：107年01月29日

行 政 區 劃	調整前	省市縣市：臺南市	鄉鎮市區：東 區	村里：路東里	鄰：010 鄰
	調整後	省市縣市：臺南市	鄉鎮市區：東 區	村里：路東里	鄰：009 鄰

序 號	調 整 之 街 路 門 牌	錯誤 註記	序 號	調 整 之 街 路 門 牌	錯誤 註記
1	林森路一段56巷1號		2	林森路一段56巷2號	
3	林森路一段56巷3號		4	林森路一段56巷5號	
5	林森路一段56巷6號		6	林森路一段56巷7號	
7	林森路一段56巷8號		8	林森路一段56巷9號	
9	林森路一段56巷10號		10	林森路一段56巷11號	
11	林森路一段56巷12號		12	林森路一段56巷13號	
13	林森路一段56巷15號		14	林森路一段56巷16號	
15	林森路一段56巷17號		16	林森路一段56巷18號	
17	林森路一段56巷19號		18	林森路一段56巷20號	
19	林森路一段56巷21號		20	林森路一段56巷22號	
21	林森路一段56巷23號		22	林森路一段56巷25號	
23	林森路一段56巷26號		24	林森路一段56巷27號	
25	林森路一段56巷28號		26	林森路一段56巷29號	
27	林森路一段56巷30號		28	林森路一段56巷32號	





新舊里鄰門牌對照表

RLRP04120

戶政所別：臺南市府東戶政事務所

調整日期：107年01月29日

行政區劃	調整前	省市縣市：臺南市	鄉鎮市區：東區	村里：路東里	鄰：010鄰
	調整後	省市縣市：臺南市	鄉鎮市區：東區	村里：路東里	鄰：009鄰

序號	調整之街路門牌	錯誤註記	序號	調整之街路門牌	錯誤註記
29	林森路一段56巷36號				

臺南市府東戶政事務所





新 舊 里 鄰 門 牌 對 照 表

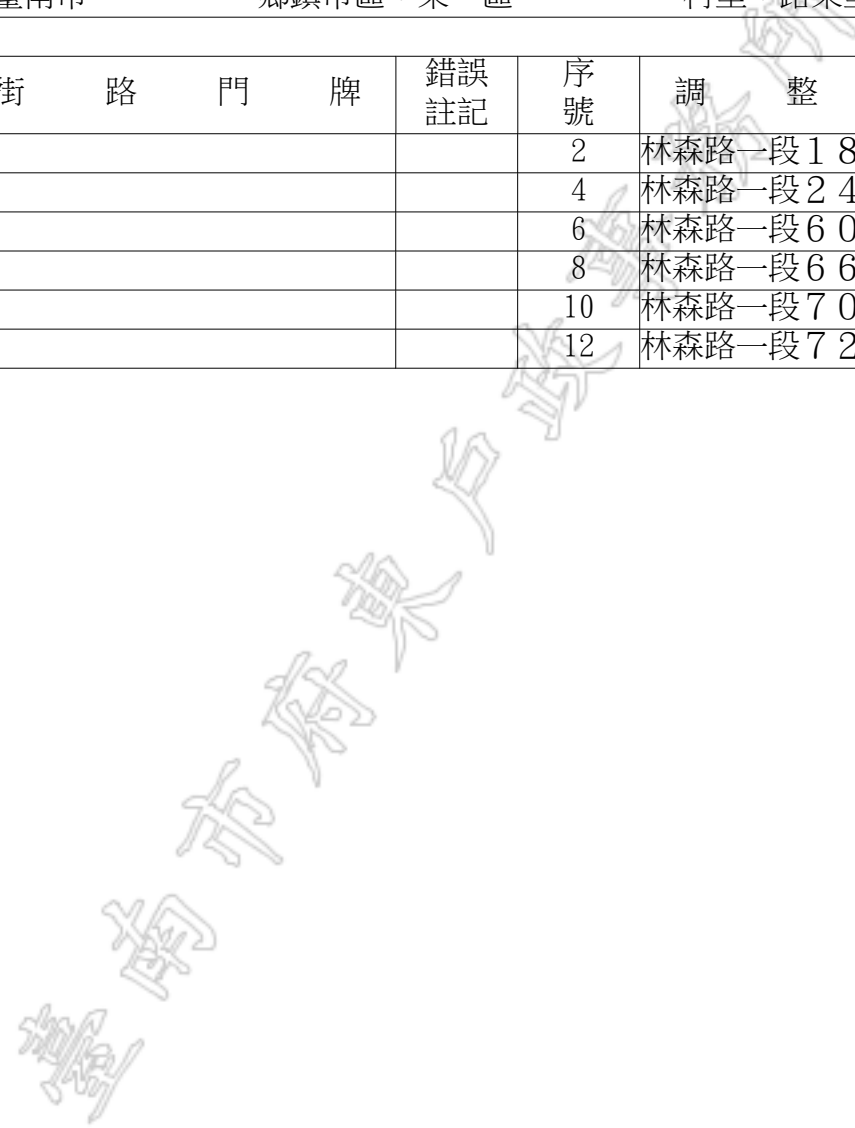
RLRP04120

戶政所別：臺南市府東戶政事務所

調整日期：107年01月29日

行 政 區 劃	調整前	省市縣市：臺南市	鄉鎮市區：東 區	村里：路東里	鄰：011 鄰
	調整後	省市縣市：臺南市	鄉鎮市區：東 區	村里：路東里	鄰：009 鄰

序 號	調 整 之 街 路 門 牌	錯 誤 註 記	序 號	調 整 之 街 路 門 牌	錯 誤 註 記
1	大同路二段61巷73號		2	林森路一段18號	
3	林森路一段20號		4	林森路一段24號	
5	林森路一段26號		6	林森路一段60號	
7	林森路一段62號		8	林森路一段66號	
9	林森路一段68號		10	林森路一段70號	
11	林森路一段72號		12	林森路一段72之1號	





新 舊 里 鄰 門 牌 對 照 表

RLRP04120

戶政所別：臺南市府東戶政事務所

調整日期：107年01月29日

行 政 區 劃	調整前	省市縣市：臺南市	鄉鎮市區：東 區	村里：路東里	鄰：012 鄰
	調整後	省市縣市：臺南市	鄉鎮市區：東 區	村里：路東里	鄰：007 鄰

序 號	調 整 之 街 路 門 牌	錯 誤 註 記	序 號	調 整 之 街 路 門 牌	錯 誤 註 記
1	大同路二段19巷1號		2	大同路二段19巷3號	
3	大同路二段19巷4弄2號		4	大同路二段19巷4弄3號	
5	大同路二段19巷4弄4號		6	大同路二段19巷5弄1號	
7	大同路二段19巷5弄2號		8	大同路二段19巷5弄3號	
9	大同路二段19巷5弄4號		10	大同路二段19巷5弄5號	
11	大同路二段19巷5弄6號		12	大同路二段19巷5弄11號	
13	大同路二段19巷6號				

臺南市府東戶政事務所





RLRP04120

戶政所別：臺南市府東戶政事務所

調整日期：107年01月29日

新舊里鄰門牌對照表

行 政 區 劃	調整前	省市縣市：臺南市	鄉鎮市區：東 區	村里：路東里	鄰：013 鄰
	調整後	省市縣市：臺南市	鄉鎮市區：東 區	村里：路東里	鄰：010 鄰

序 號	調 整 之 街 路 門 牌	錯誤 註記	序 號	調 整 之 街 路 門 牌	錯誤 註記
1	林森路一段132號		2	林森路一段132號二樓	
3	林森路一段132號二樓之1		4	林森路一段132號二樓之2	
5	林森路一段132號二樓之3		6	林森路一段132號二樓之4	
7	林森路一段132號三樓		8	林森路一段132號三樓之1	
9	林森路一段132號三樓之2		10	林森路一段132號三樓之3	
11	林森路一段132號三樓之4		12	林森路一段132號四樓	
13	林森路一段132號四樓之1		14	林森路一段132號四樓之2	
15	林森路一段132號四樓之3		16	林森路一段132號四樓之11	
17	林森路一段132號五樓		18	林森路一段132號五樓之1	
19	林森路一段132號五樓之2		20	林森路一段132號五樓之3	
21	林森路一段132號五樓之4		22	林森路一段132號六樓	
23	林森路一段132號六樓之1		24	林森路一段132號六樓之2	
25	林森路一段132號六樓之3		26	林森路一段132號六樓之4	
27	林森路一段132號七樓		28	林森路一段132號七樓之1	





RLRP04120

戶政所別：臺南市府東戶政事務所

調整日期：107年01月29日

新舊里鄰門牌對照表

行 政 區 劃	調整前	省市縣市：臺南市	鄉鎮市區：東 區	村里：路東里	鄰：013 鄰
	調整後	省市縣市：臺南市	鄉鎮市區：東 區	村里：路東里	鄰：010 鄰

序 號	調 整 之 街 路 門 牌	錯誤 註記	序 號	調 整 之 街 路 門 牌	錯誤 註記
29	林森路一段132號七樓之2		30	林森路一段132號七樓之3	
31	林森路一段132號七樓之4		32	林森路一段132號八樓	
33	林森路一段132號八樓之1		34	林森路一段132號八樓之2	
35	林森路一段132號八樓之3		36	林森路一段132號八樓之4	
37	林森路一段132號九樓		38	林森路一段132號九樓之1	
39	林森路一段132號九樓之2		40	林森路一段132號九樓之3	
41	林森路一段132號九樓之4		42	林森路一段132號十樓	
43	林森路一段132號十樓之1		44	林森路一段132號十樓之2	
45	林森路一段132號十樓之3		46	林森路一段132號十樓之4	
47	林森路一段132號十一樓		48	林森路一段132號十一樓之1	
49	林森路一段132號十一樓之2		50	林森路一段132號十一樓之3	
51	林森路一段132號十一樓之4		52	林森路一段132號十二樓	
53	林森路一段132號十二樓之1		54	林森路一段132號十二樓之2	
55	林森路一段132號十二樓之3		56	林森路一段132號十二樓之4	





新舊里鄰門牌對照表

RLRP04120

戶政所別：臺南市府東戶政事務所

調整日期：107年01月29日

行 政 區 劃	調整前	省市縣市：臺南市	鄉鎮市區：東 區	村里：路東里	鄰：013 鄰
	調整後	省市縣市：臺南市	鄉鎮市區：東 區	村里：路東里	鄰：010 鄰

序 號	調 整 之 街 路 門 牌	錯誤 註記	序 號	調 整 之 街 路 門 牌	錯誤 註記
57	林森路一段132號十三樓		58	林森路一段132號十三樓之1	
59	林森路一段132號十三樓之2		60	林森路一段132號十三樓之3	
61	林森路一段132號十三樓之11		62	林森路一段132號十四樓	
63	林森路一段132號十四樓之1		64	林森路一段132號十四樓之2	
65	林森路一段132號十四樓之3		66	林森路一段132號十四樓之4	
67	林森路一段132號十五樓		68	林森路一段132號十五樓之1	
69	林森路一段132號十五樓之2		70	林森路一段132號十五樓之3	
71	林森路一段132號十六樓		72	林森路一段132號十六樓之1	
73	林森路一段132號十六樓之2		74	林森路一段132號十六樓之3	

臺南市府東戶政事務所





新 舊 里 鄰 門 牌 對 照 表

RLRP04120

戶政所別：臺南市府東戶政事務所

調整日期：107年01月29日

行 政 區 劃	調整前	省市縣市：臺南市	鄉鎮市區：東 區	村里：路東里	鄰：014 鄰
	調整後	省市縣市：臺南市	鄉鎮市區：東 區	村里：路東里	鄰：010 鄰

序 號	調 整 之 街 路 門 牌	錯誤 註記	序 號	調 整 之 街 路 門 牌	錯誤 註記
1	林森路一段132號二樓之5		2	林森路一段132號二樓之6	
3	林森路一段132號二樓之7		4	林森路一段132號二樓之8	
5	林森路一段132號二樓之9		6	林森路一段132號三樓之5	
7	林森路一段132號三樓之6		8	林森路一段132號三樓之7	
9	林森路一段132號三樓之8		10	林森路一段132號三樓之9	
11	林森路一段132號四樓之5		12	林森路一段132號四樓之6	
13	林森路一段132號四樓之7		14	林森路一段132號四樓之8	
15	林森路一段132號四樓之9		16	林森路一段132號五樓之5	
17	林森路一段132號五樓之6		18	林森路一段132號五樓之7	
19	林森路一段132號五樓之8		20	林森路一段132號五樓之9	
21	林森路一段132號五樓之10		22	林森路一段132號六樓之5	
23	林森路一段132號六樓之6		24	林森路一段132號六樓之7	
25	林森路一段132號六樓之8		26	林森路一段132號六樓之9	
27	林森路一段132號六樓之10		28	林森路一段132號七樓之5	







RLRP04120

新舊里鄰門牌對照表

戶政所別：臺南市府東戶政事務所

調整日期：107年01月29日

行 政 區 劃	調整前	省市縣市：臺南市	鄉鎮市區：東 區	村里：路東里	鄰：014 鄰
	調整後	省市縣市：臺南市	鄉鎮市區：東 區	村里：路東里	鄰：010 鄰

序 號	調 整 之 街 路 門 牌	錯誤 註記	序 號	調 整 之 街 路 門 牌	錯誤 註記
29	林森路一段132號七樓之6		30	林森路一段132號七樓之7	
31	林森路一段132號七樓之8		32	林森路一段132號七樓之9	
33	林森路一段132號七樓之10		34	林森路一段132號八樓之5	
35	林森路一段132號八樓之6		36	林森路一段132號八樓之7	
37	林森路一段132號八樓之8		38	林森路一段132號八樓之9	
39	林森路一段132號八樓之10		40	林森路一段132號九樓之5	
41	林森路一段132號九樓之6		42	林森路一段132號九樓之7	
43	林森路一段132號九樓之8		44	林森路一段132號九樓之9	
45	林森路一段132號九樓之10		46	林森路一段132號十樓之5	
47	林森路一段132號十樓之6		48	林森路一段132號十樓之7	
49	林森路一段132號十樓之8		50	林森路一段132號十樓之9	
51	林森路一段132號十樓之10		52	林森路一段132號十一樓之5	
53	林森路一段132號十一樓之6		54	林森路一段132號十一樓之7	
55	林森路一段132號十一樓之8		56	林森路一段132號十一樓之9	





RLRP04120

戶政所別：臺南市府東戶政事務所

調整日期：107年01月29日

新舊里鄰門牌對照表

行 政 區 劃	調整前	省市縣市：臺南市	鄉鎮市區：東 區	村里：路東里	鄰：014 鄰
	調整後	省市縣市：臺南市	鄉鎮市區：東 區	村里：路東里	鄰：010 鄰

序 號	調 整 之 街 路 門 牌	錯誤 註記	序 號	調 整 之 街 路 門 牌	錯誤 註記
57	林森路一段132號十一樓之10		58	林森路一段132號十二樓之5	
59	林森路一段132號十二樓之6		60	林森路一段132號十二樓之7	
61	林森路一段132號十二樓之8		62	林森路一段132號十二樓之9	
63	林森路一段132號十二樓之10		64	林森路一段132號十三樓之5	
65	林森路一段132號十三樓之6		66	林森路一段132號十三樓之7	
67	林森路一段132號十三樓之8		68	林森路一段132號十三樓之9	
69	林森路一段132號十三樓之10		70	林森路一段132號十四樓之5	
71	林森路一段132號十四樓之6		72	林森路一段132號十四樓之7	
73	林森路一段132號十四樓之8		74	林森路一段132號十四樓之9	
75	林森路一段132號十四樓之10		76	林森路一段132號十五樓之4	
77	林森路一段132號十五樓之5		78	林森路一段132號十五樓之6	
79	林森路一段132號十五樓之7		80	林森路一段132號十六樓之4	
81	林森路一段132號十六樓之5		82	林森路一段132號十六樓之6	
83	林森路一段132號十六樓之7				





RLRP04120

戶政所別：臺南市府東戶政事務所

調整日期：107年01月29日

新舊里鄰門牌對照表

行 政 區 劃	調整前	省市縣市：臺南市	鄉鎮市區：東 區	村里：路東里	鄰：015 鄰
	調整後	省市縣市：臺南市	鄉鎮市區：東 區	村里：路東里	鄰：008 鄰

序 號	調 整 之 街 路 門 牌	錯誤 註記	序 號	調 整 之 街 路 門 牌	錯誤 註記
1	大同路二段6 1巷3 9號		2	大同路二段6 1巷4 1號	
3	大同路二段6 1巷4 3號		4	大同路二段6 1巷4 5號	
5	大同路二段6 1巷4 7號		6	大同路二段6 1巷1 0 3號	
7	大同路二段6 1巷1 0 5號		8	大同路二段6 1巷1 0 7號	
9	大同路二段6 1巷1 0 9號		10	大同路二段6 1巷1 0 9號二樓	
11	大同路二段6 1巷1 0 9號二樓之1		12	大同路二段6 1巷1 0 9號二樓之2	
13	大同路二段6 1巷1 0 9號二樓之3		14	大同路二段6 1巷1 0 9號三樓	
15	大同路二段6 1巷1 0 9號四樓		16	大同路二段6 1巷1 0 9號四樓之1	
17	大同路二段6 1巷1 0 9號四樓之2		18	大同路二段6 1巷1 0 9號四樓之3	
19	大同路二段6 1巷1 0 9號五樓		20	大同路二段6 1巷1 0 9號五樓之1	
21	大同路二段6 1巷1 0 9號五樓之2		22	大同路二段6 1巷1 0 9號五樓之3	
23	大同路二段6 1巷1 1 1號		24	大同路二段6 1巷1 1 1號二樓	
25	大同路二段6 1巷1 1 1號四樓		26	大同路二段6 1巷1 1 1號五樓	
27	大同路二段6 1巷1 1 3號		28	大同路二段6 1巷1 1 3號二樓	





RLRP04120

戶政所別：臺南市府東戶政事務所

調整日期：107年01月29日

新舊里鄰門牌對照表

行 政 區 劃	調整前	省市縣市：臺南市	鄉鎮市區：東 區	村里：路東里	鄰：015 鄰
	調整後	省市縣市：臺南市	鄉鎮市區：東 區	村里：路東里	鄰：008 鄰

序 號	調 整 之 街 路 門 牌	錯誤 註記	序 號	調 整 之 街 路 門 牌	錯誤 註記
29	大同路二段6 1巷1 1 3號四樓		30	大同路二段6 1巷1 1 3號五樓	
31	大同路二段6 1巷1 1 5號		32	大同路二段6 1巷1 1 5號三樓	
33	大同路二段6 1巷1 1 5號四樓		34	大同路二段6 1巷1 1 5號四樓之1	
35	大同路二段6 1巷1 1 5號五樓		36	大同路二段6 1巷1 1 5號五樓之1	
37	大同路二段6 1巷1 2 3號		38	大同路二段6 1巷1 2 3號二樓	
39	大同路二段6 1巷1 2 3號二樓之1		40	大同路二段6 1巷1 2 3號二樓之2	
41	大同路二段6 1巷1 2 3號二樓之3		42	大同路二段6 1巷1 2 3號二樓之4	
43	大同路二段6 1巷1 2 3號二樓之5		44	大同路二段6 1巷1 2 3號二樓之6	
45	大同路二段6 1巷1 2 3號二樓之7		46	大同路二段6 1巷1 2 3號三樓	
47	大同路二段6 1巷1 2 3號三樓之1		48	大同路二段6 1巷1 2 3號三樓之2	
49	大同路二段6 1巷1 2 3號三樓之3		50	大同路二段6 1巷1 2 3號三樓之4	
51	大同路二段6 1巷1 2 3號三樓之5		52	大同路二段6 1巷1 2 3號三樓之6	
53	大同路二段6 1巷1 2 3號三樓之7		54	大同路二段6 1巷1 2 3號四樓	
55	大同路二段6 1巷1 2 3號四樓之1		56	大同路二段6 1巷1 2 3號四樓之2	





新舊里鄰門牌對照表

RLRP04120

戶政所別：臺南市府東戶政事務所

調整日期：107年01月29日

行 政 區 劃	調整前	省市縣市：臺南市	鄉鎮市區：東 區	村里：路東里	鄰：015 鄰
	調整後	省市縣市：臺南市	鄉鎮市區：東 區	村里：路東里	鄰：008 鄰

序 號	調 整 之 街 路 門 牌	錯誤 註記	序 號	調 整 之 街 路 門 牌	錯誤 註記
57	大同路二段6 1巷1 2 3號四樓之3		58	大同路二段6 1巷1 2 3號四樓之4	
59	大同路二段6 1巷1 2 3號四樓之5		60	大同路二段6 1巷1 2 3號四樓之6	
61	大同路二段6 1巷1 2 3號四樓之7		62	大同路二段6 1巷1 2 3號四樓之8	
63	大同路二段6 1巷1 2 3號五樓		64	大同路二段6 1巷1 2 3號五樓之1	
65	大同路二段6 1巷1 2 3號五樓之2		66	大同路二段6 1巷1 2 3號五樓之3	
67	大同路二段6 1巷1 2 3號五樓之4		68	大同路二段6 1巷1 2 3號五樓之5	
69	大同路二段6 1巷1 2 3號五樓之6		70	大同路二段6 1巷1 2 3號五樓之7	
71	大同路二段6 1巷1 2 3號之1		72	大同路二段6 1巷1 2 3號之2	
73	大同路二段6 1巷1 2 3號之3		74	大同路二段6 1巷1 2 3號之4	
75	大同路二段6 1巷1 2 3號之5		76	大同路二段6 1巷1 2 3號之6	
77	大同路二段6 1巷1 2 3號之7		78	大同路二段6 1巷1 2 5號	
79	大同路二段6 1巷1 2 7號		80	大同路二段6 1巷1 2 9號	
81	大同路二段6 1巷1 3 1號		82	大同路二段6 1巷1 3 3號	
83	大同路二段6 1巷1 3 5號		84	大同路二段6 1巷1 3 7號	





新舊里鄰門牌對照表

RLRP04120

戶政所別：臺南市府東戶政事務所

調整日期：107年01月29日

行 區	政 劃	調整前	省市縣市：臺南市	鄉鎮市區：東 區	村里：路東里	鄰：015 鄰
		調整後	省市縣市：臺南市	鄉鎮市區：東 區	村里：路東里	鄰：008 鄰

序 號	調 整 之 街 路 門 牌	錯誤 註記	序 號	調 整 之 街 路 門 牌	錯誤 註記
85	大同路二段6 1巷1 3 9號		86	大同路二段6 1巷1 4 1號	
87	大同路二段6 1巷1 4 3號		88	大同路二段6 1巷1 4 5號	
89	大同路二段6 1巷1 4 7號		90	大同路二段6 1巷1 5 1號	
91	大同路二段6 1巷1 5 3號				

臺南市府東戶政事務所





新舊里鄰門牌對照表

RLRP04120

戶政所別：臺南市府東戶政事務所

調整日期：107年01月29日

行	政	調整前	省市縣市：臺南市	鄉鎮市區：東區	村里：路東里	鄰：016鄰
區	劃	調整後	省市縣市：臺南市	鄉鎮市區：東區	村里：路東里	鄰：006鄰

序號	調整之街路門牌	錯誤註記	序號	調整之街路門牌	錯誤註記
1	大同路二段61巷159號		2	大同路二段61巷161弄1號	
3	大同路二段61巷161弄2號		4	大同路二段61巷161弄2號二樓	
5	大同路二段61巷161弄2號三樓		6	大同路二段61巷161弄2號四樓	
7	大同路二段61巷161弄2號五樓		8	大同路二段61巷161弄2號之1	
9	大同路二段61巷161弄2號之1二樓		10	大同路二段61巷161弄2號之1三樓	
11	大同路二段61巷161弄2號之1四樓		12	大同路二段61巷161弄2號之1五樓	
13	大同路二段61巷161弄2號之2		14	大同路二段61巷161弄2號之2二樓	
15	大同路二段61巷161弄2號之2三樓		16	大同路二段61巷161弄2號之2四樓	
17	大同路二段61巷161弄2號之2五樓		18	大同路二段61巷161弄2號之3	
19	大同路二段61巷161弄2號之3二樓		20	大同路二段61巷161弄2號之3三樓	
21	大同路二段61巷161弄2號之3四樓		22	大同路二段61巷161弄2號之3五樓	
23	大同路二段61巷161弄2號之4		24	大同路二段61巷161弄2號之4二樓	
25	大同路二段61巷161弄2號之4三樓		26	大同路二段61巷161弄2號之4四樓	
27	大同路二段61巷161弄2號之4五樓		28	大同路二段61巷161弄2號之5	





RLRP04120

戶政所別：臺南市府東戶政事務所

調整日期：107年01月29日

新舊里鄰門牌對照表

行 區	政 劃	調整前	省市縣市：臺南市	鄉鎮市區：東 區	村里：路東里	鄰：016 鄰
		調整後	省市縣市：臺南市	鄉鎮市區：東 區	村里：路東里	鄰：006 鄰

序 號	調 整 之 街 路 門 牌	錯誤 註記	序 號	調 整 之 街 路 門 牌	錯誤 註記
29	大同路二段6 1巷1 6 1弄2號之5二樓		30	大同路二段6 1巷1 6 1弄2號之5三樓	
31	大同路二段6 1巷1 6 1弄2號之5四樓		32	大同路二段6 1巷1 6 1弄2號之5五樓	
33	大同路二段6 1巷1 6 1弄1 2號		34	大同路二段6 1巷1 6 1弄1 2號二樓	
35	大同路二段6 1巷1 6 1弄1 2號三樓之1		36	大同路二段6 1巷1 6 1弄1 2號三樓之2	
37	大同路二段6 1巷1 6 1弄1 2號三樓之3		38	大同路二段6 1巷1 6 1弄1 2號四樓之1	
39	大同路二段6 1巷1 6 1弄1 2號四樓之2		40	大同路二段6 1巷1 6 1弄1 2號四樓之3	
41	大同路二段6 1巷1 6 1弄1 2號五樓之1		42	大同路二段6 1巷1 6 1弄1 2號五樓之2	
43	大同路二段6 1巷1 6 1弄1 2號五樓之3		44	大同路二段6 1巷1 6 3號	
45	大同路二段6 1巷1 6 9號		46	大同路二段6 1巷1 7 1號	
47	大同路二段6 1巷1 7 3號		48	大同路二段6 1巷1 7 7號	
49	大同路二段6 1巷1 7 9號		50	大同路二段6 1巷1 8 1號	
51	大同路二段6 1巷1 8 7號		52	大同路二段6 1巷1 8 9號	
53	大同路二段6 1巷1 9 1號		54	大同路二段6 1巷1 9 3號	
55	大同路二段6 1巷1 9 5號		56	大同路二段6 1巷1 9 8號	







新舊里鄰門牌對照表

RLRP04120

戶政所別：臺南市府東戶政事務所

調整日期：107年01月29日

行 區	政 劃	調整前	省市縣市：臺南市	鄉鎮市區：東區	村里：路東里	鄰：016鄰
		調整後	省市縣市：臺南市	鄉鎮市區：東區	村里：路東里	鄰：006鄰

序 號	調 整 之 街 路 門 牌	錯 誤 註 記	序 號	調 整 之 街 路 門 牌	錯 誤 註 記
57	大同路二段61巷200號		58	大同路二段61巷202號	
59	大同路二段61巷204號		60	大同路二段61巷206號	
61	大同路二段61巷208號		62	林森路一段136號	
63	林森路一段138號		64	林森路一段140號	
65	林森路一段142號		66	林森路一段146號	

臺南市府東戶政事務所





新 舊 里 鄰 門 牌 對 照 表

RLRP04120

戶政所別：臺南市府東戶政事務所

調整日期：107年01月29日

行 區	政 劃	調整前	省市縣市：臺南市	鄉鎮市區：東 區	村里：路東里	鄰：017 鄰
		調整後	省市縣市：臺南市	鄉鎮市區：東 區	村里：路東里	鄰：006 鄰

序 號	調 整 之 街 路 門 牌	錯誤 註記	序 號	調 整 之 街 路 門 牌	錯誤 註記
1	大同路二段6 1巷1 7 0號		2	大同路二段6 1巷1 7 2號	
3	大同路二段6 1巷1 7 4號		4	大同路二段6 1巷1 7 6號	
5	大同路二段6 1巷1 7 8號		6	大同路二段6 1巷1 8 0號	
7	大同路二段6 1巷1 8 2號		8	大同路二段6 1巷1 8 4號	
9	大同路二段6 1巷1 8 6號		10	大同路二段6 1巷1 8 8號	
11	大同路二段6 1巷1 9 0號		12	大同路二段6 1巷1 9 2號	
13	大同路二段6 1巷1 9 4號		14	大同路二段6 1巷1 9 6號	

臺南市府東戶政事務所





新舊里鄰門牌對照表

RLRP04120

戶政所別：臺南市府東戶政事務所

調整日期：107年01月29日

行 區	政 劃	調整前	省市縣市：臺南市	鄉鎮市區：東 區	村里：路東里	鄰：017 鄰
		調整後	省市縣市：臺南市	鄉鎮市區：東 區	村里：路東里	鄰：008 鄰

序 號	調 整 之 街 路 門 牌	錯誤 註記	序 號	調 整 之 街 路 門 牌	錯誤 註記
1	大同路二段6 1巷1 3 6弄1號		2	大同路二段6 1巷1 3 6弄3號	
3	大同路二段6 1巷1 3 6弄5號		4	大同路二段6 1巷1 3 6弄7號	
5	大同路二段6 1巷1 3 6弄9號		6	大同路二段6 1巷1 3 6弄1 1號	
7	大同路二段6 1巷1 3 6弄1 3號		8	大同路二段6 1巷1 3 6弄1 5號	
9	大同路二段6 1巷1 3 6弄1 7號		10	大同路二段6 1巷1 3 6弄1 9號	
11	大同路二段6 1巷1 3 6弄2 1號		12	大同路二段6 1巷1 3 6弄2 3號	
13	大同路二段6 1巷1 3 6弄2 5號		14	大同路二段6 1巷1 3 6弄2 7號	
15	大同路二段6 1巷1 3 6弄2 9號		16	大同路二段6 1巷1 3 6弄3 1號	
17	大同路二段6 1巷1 3 6弄3 3號		18	大同路二段6 1巷1 3 6弄3 5號	
19	大同路二段6 1巷1 3 6弄3 7號		20	大同路二段6 1巷1 3 6弄3 9號	
21	大同路二段6 1巷1 3 6弄4 1號		22	大同路二段6 1巷1 3 8號	
23	大同路二段6 1巷1 4 0號		24	大同路二段6 1巷1 4 2號	
25	大同路二段6 1巷1 4 4號		26	大同路二段6 1巷1 4 6號	
27	大同路二段6 1巷1 4 8號		28	大同路二段6 1巷1 5 0號	





新舊里鄰門牌對照表

RLRP04120

戶政所別：臺南市府東戶政事務所

調整日期：107年01月29日

行 區	政 劃	調整前	省市縣市：臺南市	鄉鎮市區：東 區	村里：路東里	鄰：017 鄰
		調整後	省市縣市：臺南市	鄉鎮市區：東 區	村里：路東里	鄰：008 鄰

序 號	調 整 之 街 路 門 牌	錯誤 註記	序 號	調 整 之 街 路 門 牌	錯誤 註記
29	大同路二段6 1巷1 5 2號		30	大同路二段6 1巷1 5 4號	
31	大同路二段6 1巷1 5 6號		32	大同路二段6 1巷1 5 8號	
33	大同路二段6 1巷1 6 0號		34	大同路二段6 1巷1 6 2號	
35	大同路二段6 1巷1 6 4號		36	大同路二段6 1巷1 6 6號	
37	大同路二段6 1巷1 6 8號				

臺南市府東戶政事務所





新舊里鄰門牌對照表

RLRP04120

戶政所別：臺南市府東戶政事務所

調整日期：107年01月29日

行 政 區 劃	調整前	省市縣市：臺南市	鄉鎮市區：東 區	村里：路東里	鄰：018 鄰
	調整後	省市縣市：臺南市	鄉鎮市區：東 區	村里：路東里	鄰：002 鄰

序 號	調 整 之 街 路 門 牌	錯誤 註記	序 號	調 整 之 街 路 門 牌	錯誤 註記
1	大同路二段6 1巷2 6號		2	大同路二段6 1巷2 8號	
3	大同路二段6 1巷3 4號		4	大同路二段6 1巷3 6號	
5	大同路二段6 1巷3 8號		6	大同路二段6 1巷4 0號	
7	大同路二段6 1巷4 2號		8	大同路二段6 1巷5 0號	
9	大同路二段6 1巷5 2號		10	大同路二段6 1巷5 4號	
11	大同路二段6 1巷5 6號		12	大同路二段6 1巷5 8號	
13	大同路二段6 1巷6 0號		14	大同路二段6 1巷6 2號	
15	大同路二段6 1巷6 4號		16	大同路二段6 1巷6 6號	
17	大同路二段6 1巷6 8號		18	大同路二段6 1巷7 0號	
19	大同路二段6 1巷7 2號		20	大同路二段6 1巷7 4號	
21	大同路二段6 1巷7 6號		22	大同路二段6 1巷7 8號	
23	大同路二段6 1巷8 0號		24	大同路二段6 1巷8 2號	
25	大同路二段6 1巷8 4號		26	大同路二段6 1巷8 6號	
27	大同路二段6 1巷8 8號		28	大同路二段6 1巷9 0號	





新舊里鄰門牌對照表

RLRP04120

戶政所別：臺南市府東戶政事務所

調整日期：107年01月29日

行 政 區 劃	調整前	省市縣市：臺南市	鄉鎮市區：東 區	村里：路東里	鄰：018 鄰
	調整後	省市縣市：臺南市	鄉鎮市區：東 區	村里：路東里	鄰：002 鄰

序 號	調 整 之 街 路 門 牌	錯誤 註記	序 號	調 整 之 街 路 門 牌	錯誤 註記
29	大同路二段6 1巷9 2號		30	大同路二段6 1巷9 4號	
31	大同路二段6 1巷9 6號		32	大同路二段6 1巷9 8號	
33	大同路二段6 1巷1 0 0號		34	大同路二段6 1巷1 0 2號	
35	大同路二段6 1巷1 0 4號		36	大同路二段6 1巷1 0 6號	
37	大同路二段6 1巷1 0 8號		38	大同路二段6 1巷1 1 0號	
39	大同路二段6 1巷1 1 2號		40	大同路二段9 7巷1 6號	
41	大同路二段9 7巷1 8號				

臺南市府東戶政事務所





新舊里鄰門牌對照表

RLRP04120

戶政所別：臺南市府東戶政事務所

調整日期：107年01月29日

行 政 區 劃	調整前	省市縣市：臺南市	鄉鎮市區：東 區	村里：大德里	鄰：002 鄰
	調整後	省市縣市：臺南市	鄉鎮市區：東 區	村里：大德里	鄰：001 鄰

序 號	調 整 之 街 路 門 牌	錯誤 註記	序 號	調 整 之 街 路 門 牌	錯誤 註記
1	立德八路27號		2	立德八路27號之1	
3	立德八路27號之2		4	立德八路29號	
5	立德八路29號之1		6	立德八路29號之2	
7	立德八路31號		8	立德八路31號之1	
9	立德八路31號之2		10	立德八路33號	
11	立德八路33號之1		12	立德八路33號之2	
13	立德八路35號		14	立德八路35號之1	
15	立德八路35號之2		16	立德八路37號	
17	立德八路37號之1		18	立德八路37號之2	
19	立德八路39號		20	立德八路39號之1	
21	立德八路39號之2		22	立德八路41號	
23	立德八路41號之1		24	立德八路41號之2	
25	立德八路43號		26	立德八路43號之1	
27	立德八路43號之2		28	立德八路45號	





新舊里鄰門牌對照表

RLRP04120

戶政所別：臺南市府東戶政事務所

調整日期：107年01月29日

行	政	調整前	省市縣市：臺南市	鄉鎮市區：東區	村里：大德里	鄰：002鄰
區	劃	調整後	省市縣市：臺南市	鄉鎮市區：東區	村里：大德里	鄰：001鄰

序號	調整之街路門牌	錯誤註記	序號	調整之街路門牌	錯誤註記
29	立德八路45號之1		30	立德八路45號之2	
31	立德八路47號		32	立德八路47號之1	
33	立德八路47號之2		34	立德八路49號	
35	立德八路49號之1		36	立德八路49號之2	
37	立德八路51號		38	立德八路51號之1	
39	立德八路51號之2		40	立德九路38號	
41	立德九路38號之1		42	立德九路40號	
43	立德九路40號之1		44	立德九路42號	
45	立德九路42號之1		46	立德九路46號	

臺南市府東戶政事務所







新舊里鄰門牌對照表

RLRP04120

戶政所別：臺南市府東戶政事務所

調整日期：107年01月29日

行政區劃	調整前	省市縣市：臺南市	鄉鎮市區：東區	村里：大德里	鄰：004鄰
	調整後	省市縣市：臺南市	鄉鎮市區：東區	村里：大德里	鄰：003鄰

序號	調整之街路門牌	錯誤註記	序號	調整之街路門牌	錯誤註記
1	立德八路3巷31號		2	立德八路3巷33號	

臺南市府東戶政事務所





新舊里鄰門牌對照表

RLRP04120

戶政所別：臺南市府東戶政事務所

調整日期：107年01月29日

行 政 區 劃	調整前	省市縣市：臺南市	鄉鎮市區：東 區	村里：大德里	鄰：006 鄰
	調整後	省市縣市：臺南市	鄉鎮市區：東 區	村里：大德里	鄰：005 鄰

序 號	調 整 之 街 路 門 牌	錯誤 註記	序 號	調 整 之 街 路 門 牌	錯誤 註記
1	立德十路30巷1號		2	立德十路30巷2號	
3	立德十路30巷3號		4	立德十路30巷4號	
5	立德十路30巷5號		6	立德十路30巷6號	
7	立德十路30巷6號之1		8	立德十路30巷7號	
9	立德十路30巷8號		10	立德十路30巷9號	
11	立德十路30巷10號		12	立德十路30巷11號	
13	立德十路30巷12號		14	立德十路30巷14號	
15	立德十路30巷15號		16	立德十路30巷16號	
17	立德十路30巷17號		18	立德十路30巷18號	
19	立德十路30巷19號		20	立德十路30巷20號	
21	立德十路30巷21號		22	立德十路30巷22號	
23	立德十路30巷23號		24	立德十路30巷24號	
25	立德十路30巷25號		26	立德十路30巷26號	
27	立德十路30巷27號		28	立德十路30巷28號	

臺南市府東戶政事務所





新舊里鄰門牌對照表

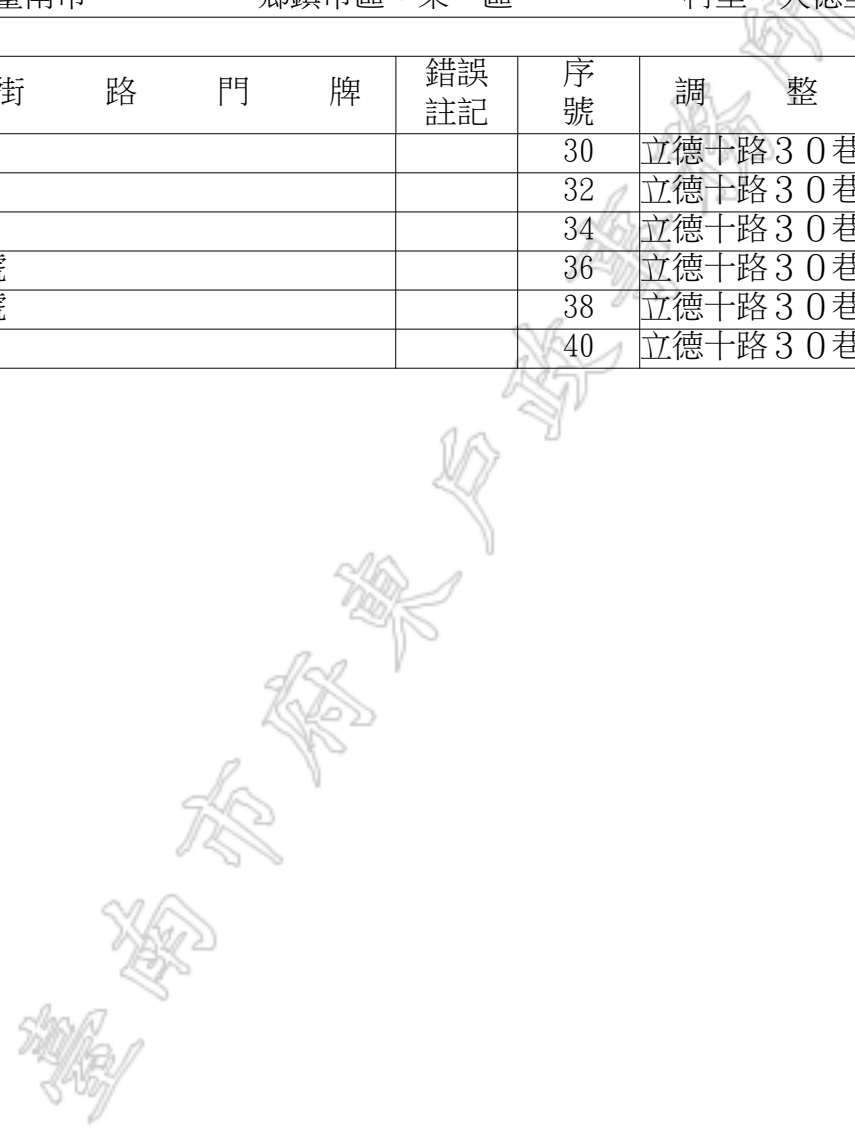
RLRP04120

戶政所別：臺南市府東戶政事務所

調整日期：107年01月29日

行 政 區 劃	調整前	省市縣市：臺南市	鄉鎮市區：東 區	村里：大德里	鄰：006 鄰
	調整後	省市縣市：臺南市	鄉鎮市區：東 區	村里：大德里	鄰：005 鄰

序 號	調 整 之 街 路 門 牌	錯誤 註記	序 號	調 整 之 街 路 門 牌	錯誤 註記
29	立德十路30巷29號		30	立德十路30巷30號	
31	立德十路30巷31號		32	立德十路30巷32號	
33	立德十路30巷33號		34	立德十路30巷34號	
35	立德十路30巷35弄2號		36	立德十路30巷35弄4號	
37	立德十路30巷35弄6號		38	立德十路30巷37號	
39	立德十路30巷39號		40	立德十路30巷51號	





新舊里鄰門牌對照表

RLRP04120

戶政所別：臺南市府東戶政事務所

調整日期：107年01月29日

行政區劃	調整前	省市縣市：臺南市	鄉鎮市區：東區	村里：大德里	鄰：009鄰
	調整後	省市縣市：臺南市	鄉鎮市區：東區	村里：大德里	鄰：006鄰

序號	調整之街路門牌	錯誤註記	序號	調整之街路門牌	錯誤註記
1	立德十一路81巷11號		2	立德十一路81巷13號	

臺南市府東戶政事務所





新舊里鄰門牌對照表

RLRP04120

戶政所別：臺南市府東戶政事務所

調整日期：107年01月29日

行 政 區 劃	調整前	省市縣市：臺南市	鄉鎮市區：東 區	村里：大德里	鄰：011 鄰
	調整後	省市縣市：臺南市	鄉鎮市區：東 區	村里：大德里	鄰：004 鄰

序 號	調 整 之 街 路 門 牌	錯誤 註記	序 號	調 整 之 街 路 門 牌	錯誤 註記
1	立德八路3巷2號		2	立德八路3巷4號	
3	立德八路3巷4號之1		4	立德八路3巷4號之2	
5	立德八路3巷4號之3		6	立德八路3巷6號	
7	立德八路3巷6號之1		8	立德八路3巷6號之2	
9	立德八路3巷6號之3		10	立德八路3巷8號	
11	立德八路3巷8號之1		12	立德八路3巷8號之2	
13	立德八路3巷8號之3		14	立德八路3巷10號	
15	立德八路3巷10號之1		16	立德八路3巷10號之2	
17	立德八路3巷10號之3		18	立德八路3巷16號	
19	立德八路3巷16號之1		20	立德八路3巷16號之2	
21	立德八路3巷16號之3		22	立德八路3巷16號之4	
23	立德八路3巷16號之5		24	立德八路3巷16號之6	
25	立德八路3巷16號之7		26	立德八路3巷16號之8	
27	立德八路3巷16號之9		28	立德八路3巷18號	





新舊里鄰門牌對照表

RLRP04120

戶政所別：臺南市府東戶政事務所

調整日期：107年01月29日

行	政	調整前	省市縣市：臺南市	鄉鎮市區：東區	村里：大德里	鄰：011鄰
區	劃	調整後	省市縣市：臺南市	鄉鎮市區：東區	村里：大德里	鄰：004鄰

序號	調整之街路門牌	錯誤註記	序號	調整之街路門牌	錯誤註記
29	立德八路3巷18號之1		30	立德八路3巷20號	
31	立德八路3巷20號之1		32	立德八路3巷22號	
33	立德八路3巷22號之1		34	立德八路3巷24號	
35	立德八路3巷24號之1				

臺南市府東戶政事務所





新舊里鄰門牌對照表

RLRP04120

戶政所別：臺南市府東戶政事務所

調整日期：107年01月29日

行 政 區 劃	調整前	省市縣市：臺南市	鄉鎮市區：東 區	村里：大德里	鄰：012 鄰
	調整後	省市縣市：臺南市	鄉鎮市區：東 區	村里：大德里	鄰：007 鄰

序 號	調 整 之 街 路 門 牌	錯誤 註記	序 號	調 整 之 街 路 門 牌	錯誤 註記
1	立德十路66巷1號		2	立德十路66巷3號	
3	立德十路66巷5號		4	立德十路66巷6號	
5	立德十路66巷7號		6	立德十路66巷8號	
7	立德十路66巷9號		8	立德十路66巷10號	
9	立德十路66巷11號		10	立德十路66巷12號	
11	立德十路66巷14號		12	立德十路66巷15號	
13	立德十路66巷16號		14	立德十路66巷17號	
15	立德十路66巷18號		16	立德十路66巷19號	
17	立德十路66巷20號		18	立德十路66巷21號	
19	立德十路66巷22號		20	立德十路66巷23號	
21	立德十路66巷24號		22	立德十路66巷26號	
23	立德十路66巷28號		24	立德十路66巷30號	
25	立德十路66巷32號		26	立德十路66巷34號	
27	立德十路66巷36號		28	立德十路66巷38號	

臺南市府東戶政事務所





新舊里鄰門牌對照表

RLRP04120

戶政所別：臺南市府東戶政事務所

調整日期：107年01月29日

行 區	政 劃	調整前	省市縣市：臺南市	鄉鎮市區：東區	村里：大德里	鄰：012鄰
		調整後	省市縣市：臺南市	鄉鎮市區：東區	村里：大德里	鄰：007鄰

序 號	調 整 之 街 路 門 牌	錯 誤 註 記	序 號	調 整 之 街 路 門 牌	錯 誤 註 記
29	立德十路66巷40號		30	立德十路66巷42號	
31	立德十路66巷46號		32	立德十路66巷48號	
33	立德十路66巷50號		34	立德十路66巷52號	

臺南市府東戶政事務所







新 舊 里 鄰 門 牌 對 照 表

RLRP04120

戶政所別：臺南市府東戶政事務所

調整日期：107年01月29日

行 政 區 劃	調整前	省市縣市：臺南市	鄉鎮市區：東 區	村里：大德里	鄰：013 鄰
	調整後	省市縣市：臺南市	鄉鎮市區：東 區	村里：大德里	鄰：001 鄰

序 號	調 整 之 街 路 門 牌	錯 誤 註 記	序 號	調 整 之 街 路 門 牌	錯 誤 註 記
1	立德十路80巷1號		2	立德十路80巷3號	
3	立德十路80巷5號		4	立德十路80巷7號	
5	立德十路80巷9號		6	立德十路80巷11號	
7	立德十路80巷15號		8	立德十路80巷17號	
9	立德十路80巷19號		10	立德十路80巷21號	
11	立德十路80巷23號		12	立德十路80巷25號	
13	立德十路80巷27號		14	立德十路80巷29號	
15	立德十路80巷31號		16	立德十路80巷33號	
17	立德十路80巷35號		18	立德十路80巷37號	
19	立德十路80巷39號		20	立德十路80巷41號	
21	立德十路80巷43號				

臺南市府東戶政事務所





新舊里鄰門牌對照表

RLRP04120

戶政所別：臺南市府東戶政事務所

調整日期：107年01月29日

行 區	政 劃	調整前	省市縣市：臺南市	鄉鎮市區：東 區	村里：大德里	鄰：013 鄰
		調整後	省市縣市：臺南市	鄉鎮市區：東 區	村里：大德里	鄰：007 鄰

序 號	調 整 之 街 路 門 牌	錯誤 註記	序 號	調 整 之 街 路 門 牌	錯誤 註記
1	立德十路80巷2號		2	立德十路80巷4號	
3	立德十路80巷6號		4	立德十路80巷8號	
5	立德十路80巷10號		6	立德十路80巷12號	
7	立德十路80巷14號		8	立德十路80巷16號	
9	立德十路80巷20號				

臺南市府東戶政事務所





新 舊 里 鄰 門 牌 對 照 表

RLRP04120

戶政所別：臺南市府東戶政事務所

調整日期：107年01月29日

行 政 區 劃	調整前	省市縣市：臺南市	鄉鎮市區：東 區	村里：大德里	鄰：014 鄰
	調整後	省市縣市：臺南市	鄉鎮市區：東 區	村里：大德里	鄰：002 鄰

序 號	調 整 之 街 路 門 牌	錯誤 註記	序 號	調 整 之 街 路 門 牌	錯誤 註記
1	立德十路3號		2	立德十路3號四樓	
3	立德十路3號四樓之1		4	立德十路3號四樓之2	
5	立德十路3號四樓之3		6	立德十路3號四樓之5	
7	立德十路3號四樓之6		8	立德十路3號四樓之7	
9	立德十路3號四樓之8		10	立德十路3號四樓之9	
11	立德十路3號四樓之11		12	立德十路3號五樓	
13	立德十路3號五樓之1		14	立德十路3號五樓之2	
15	立德十路3號五樓之3		16	立德十路3號五樓之4	
17	立德十路3號五樓之5		18	立德十路3號五樓之6	
19	立德十路3號五樓之7		20	立德十路3號六樓	
21	立德十路3號六樓之1		22	立德十路3號六樓之2	
23	立德十路3號六樓之3		24	立德十路3號六樓之4	
25	立德十路3號六樓之5		26	立德十路3號六樓之6	
27	立德十路3號六樓之7		28	立德十路3號六樓之8	





新舊里鄰門牌對照表

RLRP04120

戶政所別：臺南市府東戶政事務所

調整日期：107年01月29日

行 政 區 劃	調整前	省市縣市：臺南市	鄉鎮市區：東 區	村里：大德里	鄰：014 鄰
	調整後	省市縣市：臺南市	鄉鎮市區：東 區	村里：大德里	鄰：002 鄰

序 號	調 整 之 街 路 門 牌	錯誤 註記	序 號	調 整 之 街 路 門 牌	錯誤 註記
29	立德十路3號六樓之9		30	立德十路3號七樓	
31	立德十路3號七樓之1		32	立德十路3號七樓之2	
33	立德十路3號七樓之3		34	立德十路3號七樓之4	
35	立德十路3號七樓之5		36	立德十路3號七樓之6	
37	立德十路3號七樓之7		38	立德十路3號七樓之8	
39	立德十路3號八樓		40	立德十路3號八樓之1	
41	立德十路3號八樓之2		42	立德十路3號八樓之3	
43	立德十路3號八樓之4		44	立德十路3號八樓之5	
45	立德十路3號八樓之6		46	立德十路3號八樓之7	
47	立德十路3號八樓之8		48	立德十路3號八樓之9	
49	立德十路3號九樓		50	立德十路3號九樓之1	
51	立德十路3號九樓之2		52	立德十路3號九樓之3	
53	立德十路3號九樓之4		54	立德十路3號九樓之5	
55	立德十路5號		56	立德十路7號	





新舊里鄰門牌對照表

RLRP04120

戶政所別：臺南市府東戶政事務所

調整日期：107年01月29日

行	政	調整前	省市縣市：臺南市	鄉鎮市區：東區	村里：大德里	鄰：014鄰
區	劃	調整後	省市縣市：臺南市	鄉鎮市區：東區	村里：大德里	鄰：002鄰

序號	調整之街路門牌	錯誤註記	序號	調整之街路門牌	錯誤註記
57	立德十路9號		58	立德十路11號	
59	立德十路13號		60	立德十路15號	
61	立德十路17號		62	立德十路19號	
63	立德十路21號		64	立德十路21號三樓	
65	立德十路21號之1		66	立德十路21號之1三樓	
67	立德十路21號之2		68	立德十路21號地下室	
69	立德十路23號		70	立德十路25號	
71	立德十路27號		72	立德十路29號	
73	立德十路31號		74	立德十路33號	
75	立德十路35號		76	立德十路37號	
77	立德十路39號		78	立德十路41號	
79	立德十路43號		80	立德十路45號	
81	立德十路47號		82	立德十路49號	
83	立德十路51號		84	立德十路53號	

臺南市府東戶政事務所





新 舊 里 鄰 門 牌 對 照 表

RLRP04120

戶政所別：臺南市府東戶政事務所

調整日期：107年01月29日

行 政 區 劃	調整前	省市縣市：臺南市	鄉鎮市區：東 區	村里：大德里	鄰：014 鄰
	調整後	省市縣市：臺南市	鄉鎮市區：東 區	村里：大德里	鄰：002 鄰

序 號	調 整 之 街 路 門 牌	錯 誤 註 記	序 號	調 整 之 街 路 門 牌	錯 誤 註 記
85	立德十路55號		86	立德十路57號	
87	立德十路59號		88	立德十路61號	
89	立德十路63號		90	立德十路65號	
91	立德十路67號		92	立德十路69號	
93	立德十路71號		94	立德十路73號	

臺南市府東戶政事務所





新舊里鄰門牌對照表

RLRP04120

戶政所別：臺南市府東戶政事務所

調整日期：107年01月29日

行 區	政 劃	調整前	省市縣市：臺南市	鄉鎮市區：東 區	村里：大德里	鄰：015 鄰
		調整後	省市縣市：臺南市	鄉鎮市區：東 區	村里：大德里	鄰：006 鄰

序 號	調 整 之 街 路 門 牌	錯誤 註記	序 號	調 整 之 街 路 門 牌	錯誤 註記
1	立德十一路29巷1號		2	立德十一路29巷1號二樓	
3	立德十一路29巷1號三樓		4	立德十一路29巷1號四樓	
5	立德十一路29巷1號五樓		6	立德十一路29巷2號	
7	立德十一路29巷3號		8	立德十一路29巷4號	
9	立德十一路29巷5號		10	立德十一路29巷6號	
11	立德十一路29巷7號		12	立德十一路29巷8號	
13	立德十一路29巷9號		14	立德十一路29巷10號	
15	立德十一路29巷11號		16	立德十一路29巷12號	
17	立德十一路29巷13號		18	立德十一路29巷14號	
19	立德十一路29巷15號		20	立德十一路29巷17號	
21	立德十一路29巷18號		22	立德十一路29巷19號	
23	立德十一路29巷20號		24	立德十一路29巷22號	
25	立德十一路29巷24號		26	立德十一路29巷26號	
27	立德十一路29巷28號		28	立德十一路29巷30號	





新舊里鄰門牌對照表

RLRP04120

戶政所別：臺南市府東戶政事務所

調整日期：107年01月29日

行 政 區 劃	調整前	省市縣市：臺南市	鄉鎮市區：東 區	村里：大德里	鄰：015 鄰
	調整後	省市縣市：臺南市	鄉鎮市區：東 區	村里：大德里	鄰：006 鄰

序 號	調 整 之 街 路 門 牌	錯誤 註記	序 號	調 整 之 街 路 門 牌	錯誤 註記
29	立德十一路29巷32號		30	立德十一路29巷34號	
31	立德十一路29巷36號		32	立德十一路29巷38號	
33	立德十一路29巷40號		34	立德十一路29巷42號	
35	立德十一路29巷46號		36	立德十一路29巷48號	
37	立德十一路29巷50號		38	立德十一路29巷52號	
39	立德十一路29巷54號		40	立德十一路29巷56號	
41	立德十一路29巷58號		42	立德十一路29巷58號之1	
43	立德十一路29巷58號之2		44	立德十一路29巷60號	
45	立德十一路29巷60號之1		46	立德十一路29巷60號之2	
47	立德十一路29巷62號		48	立德十一路29巷62號之1	
49	立德十一路29巷62號之2				

臺南市府東戶政事務所







新舊里鄰門牌對照表

RLRP04120

戶政所別：臺南市府東戶政事務所

調整日期：107年01月29日

行 政 區 劃	調整前	省市縣市：臺南市	鄉鎮市區：東 區	村里：大德里	鄰：016 鄰
	調整後	省市縣市：臺南市	鄉鎮市區：東 區	村里：大德里	鄰：006 鄰

序 號	調 整 之 街 路 門 牌	錯誤 註記	序 號	調 整 之 街 路 門 牌	錯誤 註記
1	立德十一路55巷3號		2	立德十一路55巷5號	
3	立德十一路55巷7號		4	立德十一路55巷9號	
5	立德十一路55巷11號		6	立德十一路55巷14弄1號	
7	立德十一路55巷14弄3號		8	立德十一路55巷14弄5號	
9	立德十一路55巷14弄6號		10	立德十一路55巷14弄7號	
11	立德十一路55巷14弄8號		12	立德十一路55巷14弄9號	
13	立德十一路55巷14弄10號		14	立德十一路55巷14弄11號	
15	立德十一路55巷15號		16	立德十一路55巷16號	
17	立德十一路55巷17號		18	立德十一路55巷18號	
19	立德十一路55巷19號		20	立德十一路55巷20號	
21	立德十一路55巷22號		22	立德十一路55巷37號	
23	立德十一路55巷39號		24	立德十一路55巷41號	
25	立德十一路55巷43號		26	立德十一路55巷45號	
27	立德十一路55巷47號		28	立德十一路55巷49號	





新舊里鄰門牌對照表

RLRP04120

戶政所別：臺南市府東戶政事務所

調整日期：107年01月29日

行 政 區 劃	調整前	省市縣市：臺南市	鄉鎮市區：東 區	村里：大德里	鄰：016 鄰
	調整後	省市縣市：臺南市	鄉鎮市區：東 區	村里：大德里	鄰：006 鄰

序 號	調 整 之 街 路 門 牌	錯誤 註記	序 號	調 整 之 街 路 門 牌	錯誤 註記
29	立德十一路55巷51號		30	立德十一路55巷53號	
31	立德十一路55巷55號		32	立德十一路55巷57號	
33	立德十一路55巷59號		34	立德十一路55巷61號	
35	立德十一路55巷63號		36	立德十一路55巷65號	

臺南市府東戶政事務所





新 舊 里 鄰 門 牌 對 照 表

RLRP04120

戶政所別：臺南市府東戶政事務所

調整日期：107年01月29日

行 政 區 劃	調整前	省市縣市：臺南市	鄉鎮市區：東 區	村里：大德里	鄰：017 鄰
	調整後	省市縣市：臺南市	鄉鎮市區：東 區	村里：大德里	鄰：009 鄰

序 號	調 整 之 街 路 門 牌	錯誤 註記	序 號	調 整 之 街 路 門 牌	錯誤 註記
1	立德十一路81巷2號		2	立德十一路81巷4號	
3	立德十一路81巷6號		4	立德十一路81巷8號	
5	立德十一路81巷10號		6	立德十一路81巷12號	
7	立德十一路81巷14號		8	立德十一路81巷16號	
9	立德十一路81巷18號		10	立德十一路81巷20號	
11	立德十一路81巷22號		12	立德十一路81巷24號	
13	立德十一路81巷26號		14	立德十一路81巷28號	
15	立德十一路81巷30號		16	立德十一路81巷32號	
17	立德十一路81巷34號		18	立德十一路81巷36號	
19	立德十一路81巷38號		20	立德十一路81巷40號	
21	立德十一路81巷42號		22	立德十一路81巷46號	
23	立德十一路81巷48號		24	立德十一路81巷50號	
25	立德十一路81巷52號		26	立德十一路81巷54號	
27	立德十一路81巷56號		28	立德十一路81巷58號	





新舊里鄰門牌對照表

RLRP04120

戶政所別：臺南市府東戶政事務所

調整日期：107年01月29日

行 區	政 劃	調整前	省市縣市：臺南市	鄉鎮市區：東 區	村里：大德里	鄰：017 鄰
		調整後	省市縣市：臺南市	鄉鎮市區：東 區	村里：大德里	鄰：009 鄰

序 號	調 整 之 街 路 門 牌	錯誤 註記	序 號	調 整 之 街 路 門 牌	錯誤 註記
29	立德十一路81巷60號				

臺南市府東戶政事務所





新 舊 里 鄰 門 牌 對 照 表

RLRP04120

戶政所別：臺南市府東戶政事務所

調整日期：107年01月29日

行 政 區 劃	調整前	省市縣市：臺南市	鄉鎮市區：東 區	村里：大德里	鄰：018 鄰
	調整後	省市縣市：臺南市	鄉鎮市區：東 區	村里：大德里	鄰：009 鄰

序 號	調 整 之 街 路 門 牌	錯誤 註記	序 號	調 整 之 街 路 門 牌	錯誤 註記
1	立德十一路55巷24號		2	立德十一路55巷24號二樓	
3	立德十一路55巷24號三樓		4	立德十一路55巷24號四樓	
5	立德十一路55巷24號五樓		6	立德十一路55巷24號地下層	
7	立德十一路55巷26號		8	立德十一路55巷26號二樓	
9	立德十一路55巷26號二樓之1		10	立德十一路55巷26號三樓	
11	立德十一路55巷26號三樓之1		12	立德十一路55巷26號四樓	
13	立德十一路55巷26號四樓之1		14	立德十一路55巷26號五樓	
15	立德十一路55巷26號五樓之1		16	立德十一路55巷28號	
17	立德十一路55巷28號二樓		18	立德十一路55巷28號三樓	
19	立德十一路55巷28號五樓		20	立德十一路55巷30號	
21	立德十一路55巷30號二樓		22	立德十一路55巷30號三樓	
23	立德十一路55巷30號四樓		24	立德十一路55巷30號五樓	
25	立德十一路55巷32號		26	立德十一路55巷32號三樓	
27	立德十一路55巷32號四樓		28	立德十一路55巷34號	





RLRP04120

戶政所別：臺南市府東戶政事務所

調整日期：107年01月29日

新舊里鄰門牌對照表

行 政 區 劃	調整前	省市縣市：臺南市	鄉鎮市區：東 區	村里：大德里	鄰：018 鄰
	調整後	省市縣市：臺南市	鄉鎮市區：東 區	村里：大德里	鄰：009 鄰

序 號	調 整 之 街 路 門 牌	錯誤 註記	序 號	調 整 之 街 路 門 牌	錯誤 註記
29	立德十一路55巷34號二樓		30	立德十一路55巷34號三樓	
31	立德十一路55巷34號四樓		32	立德十一路55巷34號五樓	
33	立德十一路55巷38弄10號		34	立德十一路55巷38弄12號	
35	立德十一路55巷38弄13號		36	立德十一路55巷38弄14號	
37	立德十一路55巷38弄15號		38	立德十一路55巷38弄16號	
39	立德十一路55巷38弄17號		40	立德十一路55巷38弄18號	
41	立德十一路55巷38弄19號		42	立德十一路55巷38弄21號	
43	立德十一路55巷38弄22號		44	立德十一路55巷38弄23號	
45	立德十一路55巷38弄24號		46	立德十一路55巷38弄25號之1	
47	立德十一路55巷46號		48	立德十一路55巷48號	
49	立德十一路55巷50號		50	立德十一路55巷52號	
51	立德十一路55巷54號		52	立德十一路55巷56號	
53	立德十一路55巷58號		54	立德十一路55巷60號	
55	立德十一路55巷62號		56	立德十一路55巷64號	





新舊里鄰門牌對照表

RLRP04120

戶政所別：臺南市府東戶政事務所

調整日期：107年01月29日

行政區	調整前	省市縣市：臺南市	鄉鎮市區：東區	村里：大德里	鄰：018鄰
	調整後	省市縣市：臺南市	鄉鎮市區：東區	村里：大德里	鄰：009鄰

序號	調整之街路門牌	錯誤註記	序號	調整之街路門牌	錯誤註記
57	立德十一路55巷66號		58	立德十一路55巷68號	
59	立德十一路55巷72號		60	立德十一路55巷74號	

臺南市府東戶政事務所





新舊里鄰門牌對照表

RLRP04120

戶政所別：臺南市府東戶政事務所

調整日期：107年01月29日

行	政	調整前	省市縣市：臺南市	鄉鎮市區：東區	村里：大德里	鄰：019鄰
區	劃	調整後	省市縣市：臺南市	鄉鎮市區：東區	村里：大德里	鄰：010鄰

序號	調整之街路門牌	錯誤註記	序號	調整之街路門牌	錯誤註記
1	大同路二段61巷136弄2號		2	大同路二段61巷136弄4號	
3	大同路二段61巷136弄6號		4	大同路二段61巷136弄8號	
5	大同路二段61巷136弄10號		6	大同路二段61巷136弄12號	
7	大同路二段61巷136弄14號		8	大同路二段61巷136弄16號	
9	大同路二段61巷136弄18號		10	大同路二段61巷136弄20號	
11	大同路二段61巷136弄22號		12	大同路二段61巷136弄24號	
13	大同路二段61巷136弄26號		14	大同路二段61巷136弄28號	
15	大同路二段61巷136弄30號		16	大同路二段61巷136弄32號	
17	大同路二段61巷136弄34號		18	大同路二段61巷136弄36號	
19	大同路二段61巷136弄38號		20	大同路二段61巷136弄40號	
21	大同路二段61巷136弄42號		22	大同路二段61巷136弄46號	
23	大同路二段61巷136弄48號		24	大同路二段61巷136弄50號	
25	大同路二段61巷136弄52號		26	大同路二段61巷136弄54號	
27	大同路二段61巷136弄56號		28	大同路二段61巷136弄58號	







新舊里鄰門牌對照表

RLRP04120

戶政所別：臺南市府東戶政事務所

調整日期：107年01月29日

行 區	政 劃	調整前	省市縣市：臺南市	鄉鎮市區：東 區	村里：大德里	鄰：019 鄰
		調整後	省市縣市：臺南市	鄉鎮市區：東 區	村里：大德里	鄰：010 鄰

序 號	調 整 之 街 路 門 牌	錯 誤 註 記	序 號	調 整 之 街 路 門 牌	錯 誤 註 記
29	大同路二段6 1巷1 3 6弄6 0號		30	大同路二段6 1巷1 3 6弄6 2號	
31	大同路二段6 1巷1 3 6弄6 4號		32	大同路二段6 1巷1 3 6弄6 6號	
33	大同路二段6 1巷1 3 6弄6 8號		34	大同路二段6 1巷1 3 6弄7 0號	
35	大同路二段6 1巷1 3 6弄7 2號		36	大同路二段6 1巷1 3 6弄7 4號	
37	大同路二段6 1巷1 3 6弄7 6號		38	大同路二段6 1巷1 3 6弄7 8號	
39	大同路二段6 1巷1 3 6弄8 0號				

臺南市府東戶政事務所





新舊里鄰門牌對照表

RLRP04120

戶政所別：臺南市府東戶政事務所

調整日期：107年01月29日

行 政 區 劃	調整前	省市縣市：臺南市	鄉鎮市區：東 區	村里：大德里	鄰：020 鄰
	調整後	省市縣市：臺南市	鄉鎮市區：東 區	村里：大德里	鄰：003 鄰

序 號	調 整 之 街 路 門 牌	錯誤 註記	序 號	調 整 之 街 路 門 牌	錯誤 註記
1	大同路二段121號		2	大同路二段123號	
3	大同路二段125號		4	大同路二段127號	
5	大同路二段129號		6	大同路二段131號	
7	立德十路1巷1號		8	立德十路1巷2號	
9	立德十路1巷3號		10	立德十路1巷5號	
11	立德十路1巷7號		12	立德十路1巷9號	
13	立德十路1巷11號		14	立德十一路2號	
15	立德十一路2號三樓		16	立德十一路2號三樓之1	
17	立德十一路2號三樓之2		18	立德十一路2號三樓之3	
19	立德十一路2號三樓之4		20	立德十一路2號三樓之5	
21	立德十一路2號三樓之6		22	立德十一路2號三樓之7	
23	立德十一路2號四樓		24	立德十一路2號四樓之1	
25	立德十一路2號四樓之2		26	立德十一路2號四樓之3	
27	立德十一路2號四樓之4		28	立德十一路2號四樓之5	





新舊里鄰門牌對照表

RLRP04120

戶政所別：臺南市府東戶政事務所

調整日期：107年01月29日

行 政 區 劃	調整前	省市縣市：臺南市	鄉鎮市區：東 區	村里：大德里	鄰：020 鄰
	調整後	省市縣市：臺南市	鄉鎮市區：東 區	村里：大德里	鄰：003 鄰

序 號	調 整 之 街 路 門 牌	錯誤 註記	序 號	調 整 之 街 路 門 牌	錯誤 註記
29	立德十一路2號四樓之6		30	立德十一路2號五樓	
31	立德十一路2號五樓之1		32	立德十一路2號五樓之2	
33	立德十一路2號五樓之3		34	立德十一路2號五樓之4	
35	立德十一路2號五樓之5		36	立德十一路2號五樓之6	
37	立德十一路2號五樓之7		38	立德十一路2號六樓	
39	立德十一路2號六樓之1		40	立德十一路2號六樓之2	
41	立德十一路2號六樓之3		42	立德十一路2號六樓之4	
43	立德十一路2號六樓之5		44	立德十一路2號六樓之6	
45	立德十一路2號七樓		46	立德十一路2號七樓之1	
47	立德十一路2號七樓之2		48	立德十一路2號七樓之3	
49	立德十一路2號七樓之4		50	立德十一路2號七樓之5	
51	立德十一路2號七樓之6		52	立德十一路2號七樓之7	
53	立德十一路2號八樓		54	立德十一路2號八樓之1	
55	立德十一路2號八樓之2		56	立德十一路2號八樓之3	





新舊里鄰門牌對照表

RLRP04120

戶政所別：臺南市府東戶政事務所

調整日期：107年01月29日

行 區	政 劃	調整前	省市縣市：臺南市	鄉鎮市區：東 區	村里：大德里	鄰：020 鄰
		調整後	省市縣市：臺南市	鄉鎮市區：東 區	村里：大德里	鄰：003 鄰

序 號	調 整 之 街 路 門 牌	錯誤 註記	序 號	調 整 之 街 路 門 牌	錯誤 註記
57	立德十一路2號八樓之4		58	立德十一路2號八樓之5	
59	立德十一路2號八樓之6		60	立德十一路2號八樓之7	
61	立德十一路2號九樓		62	立德十一路2號九樓之1	
63	立德十一路2號九樓之2		64	立德十一路2號九樓之3	
65	立德十一路2號九樓之4		66	立德十一路2號九樓之5	
67	立德十一路2號九樓之6		68	立德十一路2號九樓之7	
69	立德十一路6號		70	立德十一路8號	
71	立德十一路10號		72	立德十一路12號	
73	立德十一路14號		74	立德十一路16號	
75	立德十一路16號之1				

臺南市府東戶政事務所





RLRP04120

戶政所別：臺南市府東戶政事務所

調整日期：107年01月29日

新舊里鄰門牌對照表

行 政 區 劃	調整前	省市縣市：臺南市	鄉鎮市區：東 區	村里：關聖里	鄰：004 鄰
	調整後	省市縣市：臺南市	鄉鎮市區：東 區	村里：關聖里	鄰：007 鄰

序 號	調 整 之 街 路 門 牌	錯誤 註記	序 號	調 整 之 街 路 門 牌	錯誤 註記
1	裕農路668巷51弄2號		2	裕農路668巷51弄4號	
3	裕農路668巷51弄6號		4	裕農路668巷51弄8號	
5	裕農路668巷51弄8號之1		6	裕農路668巷51弄8號之2	
7	裕農路668巷51弄8號之3		8	裕農路668巷51弄8號之4	
9	裕農路668巷51弄8號之5		10	裕農路668巷51弄8號之6	
11	裕農路668巷51弄10號		12	裕農路668巷51弄10號之1	
13	裕農路668巷51弄10號之2		14	裕農路668巷51弄10號之3	
15	裕農路668巷51弄10號之4		16	裕農路668巷51弄10號之5	
17	裕農路668巷51弄10號之6		18	裕農路668巷51弄12號	
19	裕農路668巷51弄14號		20	裕農路668巷51弄16號	
21	裕農路668巷51弄18號		22	裕農路668巷51弄20號	
23	裕農路668巷53號		24	裕農路668巷55號	
25	裕農路668巷57號		26	裕農路668巷59號	
27	裕農路668巷61號		28	裕農路668巷63號	





RLRP04120


戶政所別：臺南市府東戶政事務所

調整日期：107年01月29日

新舊里鄰門牌對照表

行 政 區 劃	調整前	省市縣市：臺南市	鄉鎮市區：東 區	村里：關聖里	鄰：004 鄰
	調整後	省市縣市：臺南市	鄉鎮市區：東 區	村里：關聖里	鄰：007 鄰

序 號	調 整 之 街 路 門 牌	錯誤 註記	序 號	調 整 之 街 路 門 牌	錯誤 註記
29	裕農路668巷63號之1		30	裕農路668巷63號之2	
31	裕農路668巷63號之3		32	裕農路668巷63號之4	
33	裕農路668巷63號之5		34	裕農路668巷63號之6	
35	裕農路668巷63號之7		36	裕農路668巷63號之8	
37	裕農路668巷65號		38	裕農路668巷67弄1號	
39	裕農路668巷67弄3號		40	裕農路668巷67弄5號	
41	裕農路668巷67弄7號		42	裕農路668巷67弄8號	
43	裕農路668巷67弄9號		44	裕農路668巷67弄11號	
45	裕農路668巷67弄13號		46	裕農路668巷67弄15號	
47	裕農路668巷67弄16號		48	裕農路668巷69號之1	
49	裕農路668巷71號		50	裕農路668巷71號之3	
51	裕農路668巷71之1號		52	裕農路668巷71之2號	
53	裕農路668巷73號				





新舊里鄰門牌對照表

RLRP04120

戶政所別：臺南市府東戶政事務所

調整日期：107年01月29日

行政區	調整前	省市縣市：臺南市	鄉鎮市區：東區	村里：關聖里	鄰：005鄰
	調整後	省市縣市：臺南市	鄉鎮市區：東區	村里：關聖里	鄰：003鄰

序號	調整之街路門牌	錯誤註記	序號	調整之街路門牌	錯誤註記
1	裕農路668巷28號		2	裕農路668巷28號二樓	
3	裕農路668巷28號三樓		4	裕農路668巷28號四樓	
5	裕農路668巷28號五樓		6	裕農路668巷30號	
7	裕農路668巷30號二樓		8	裕農路668巷30號三樓	
9	裕農路668巷30號四樓		10	裕農路668巷30號四樓之4	
11	裕農路668巷30號五樓		12	裕農路668巷30號之1	
13	裕農路668巷30號之1二樓之1		14	裕農路668巷30號之1二樓之2	
15	裕農路668巷30號之1三樓之1		16	裕農路668巷30號之1三樓之2	
17	裕農路668巷30號之1四樓之1		18	裕農路668巷30號之1四樓之2	
19	裕農路668巷30號之1五樓之1		20	裕農路668巷30號之1五樓之2	
21	裕農路668巷30號之2		22	裕農路668巷30號之2二樓	
23	裕農路668巷30號之2三樓		24	裕農路668巷30號之2四樓	
25	裕農路668巷30號之2五樓		26	裕農路668巷30號之3	
27	裕農路668巷30號之3二樓		28	裕農路668巷30號之3三樓	





新舊里鄰門牌對照表

RLRP04120

戶政所別：臺南市府東戶政事務所

調整日期：107年01月29日

行 政 區 劃	調整前	省市縣市：臺南市	鄉鎮市區：東 區	村里：關聖里	鄰：005 鄰
	調整後	省市縣市：臺南市	鄉鎮市區：東 區	村里：關聖里	鄰：003 鄰

序 號	調 整 之 街 路 門 牌	錯誤 註記	序 號	調 整 之 街 路 門 牌	錯誤 註記
29	裕農路668巷30號之3四樓		30	裕農路668巷30號之3五樓	
31	裕農路668巷30號之4		32	裕農路668巷30號之4二樓	
33	裕農路668巷30號之4三樓		34	裕農路668巷30號之4四樓	
35	裕農路668巷30號之4五樓		36	裕農路668巷30號之5	
37	裕農路668巷30號之5二樓		38	裕農路668巷30號之5三樓	
39	裕農路668巷30號之5四樓		40	裕農路668巷30號之5五樓	
41	裕農路668巷32號				

臺南市府東戶政事務所







新舊里鄰門牌對照表

RLRP04120

戶政所別：臺南市府東戶政事務所

調整日期：107年01月29日

行 政 區 劃	調整前	省市縣市：臺南市	鄉鎮市區：東 區	村里：關聖里	鄰：006 鄰
	調整後	省市縣市：臺南市	鄉鎮市區：東 區	村里：關聖里	鄰：002 鄰

序 號	調 整 之 街 路 門 牌	錯誤 註記	序 號	調 整 之 街 路 門 牌	錯誤 註記
1	富農街二段1 2巷1號		2	富農街二段1 2巷3號	
3	富農街二段1 2巷5號		4	富農街二段1 2巷7號	
5	富農街二段1 2巷9號		6	富農街二段1 2巷1 1號	
7	富農街二段1 2巷1 3號		8	富農街二段1 2巷1 5號	
9	富農街二段1 2巷1 7號		10	富農街二段1 2巷1 9號	
11	富農街二段1 2巷2 1號		12	富農街二段1 2巷2 3號	
13	富農街二段1 4號		14	富農街二段1 4之1號	
15	富農街二段1 6號		16	富農街二段1 8號	
17	富農街二段2 0號		18	富農街二段2 2號	
19	富農街二段2 4號		20	富農街二段2 6號	
21	富農街二段2 8號		22	富農街二段2 8號之1	
23	富農街二段3 0號		24	富農街二段3 2號	
25	富農街二段3 4號		26	富農街二段3 6號	
27	富農街二段3 8號		28	富農街二段4 0號	





新 舊 里 鄰 門 牌 對 照 表

RLRP04120

戶政所別：臺南市府東戶政事務所

調整日期：107年01月29日

行 區	政 劃	調整前	省市縣市：臺南市	鄉鎮市區：東 區	村里：關聖里	鄰：006 鄰
		調整後	省市縣市：臺南市	鄉鎮市區：東 區	村里：關聖里	鄰：002 鄰

序 號	調 整 之 街 路 門 牌	錯誤 註記	序 號	調 整 之 街 路 門 牌	錯誤 註記
29	富農街二段4 2號		30	富農街二段4 4號	
31	富農街二段5 0號		32	富農街二段5 2號	
33	富農街二段5 4號		34	富農街二段5 6號	
35	富農街二段6 0號		36	富農街二段6 2號	

臺南市府東戶政事務所





新舊里鄰門牌對照表

RLRP04120

戶政所別：臺南市府東戶政事務所

調整日期：107年01月29日

行 區	政 劃	調整前	省市縣市：臺南市	鄉鎮市區：東 區	村里：關聖里	鄰：007 鄰
		調整後	省市縣市：臺南市	鄉鎮市區：東 區	村里：關聖里	鄰：008 鄰

序 號	調 整 之 街 路 門 牌	錯誤 註記	序 號	調 整 之 街 路 門 牌	錯誤 註記
1	裕農路668巷35弄2號		2	裕農路668巷35弄4號	
3	裕農路668巷35弄6號		4	裕農路668巷35弄8號	
5	裕農路668巷35弄10號		6	裕農路668巷35弄12號	
7	裕農路668巷35弄14號		8	裕農路668巷35弄16號	
9	裕農路668巷35弄18號		10	裕農路668巷35弄20號	
11	裕農路668巷35弄30號		12	裕農路668巷35弄32號	
13	裕農路668巷35弄34號		14	裕農路668巷35弄36號	
15	裕農路668巷35弄38號				

臺南市府東戶政事務所





新舊里鄰門牌對照表

RLRP04120

戶政所別：臺南市府東戶政事務所

調整日期：107年01月29日

行 政 區 劃	調整前	省市縣市：臺南市	鄉鎮市區：東 區	村里：關聖里	鄰：021 鄰
	調整後	省市縣市：臺南市	鄉鎮市區：東 區	村里：關聖里	鄰：004 鄰

序號	調整之街路門牌	錯誤註記	序號	調整之街路門牌	錯誤註記
1	裕信路61號		2	裕信路63號	
3	裕信路77號		4	裕和三街16號	
5	裕和三街18號		6	裕和三街20號	
7	裕和三街22號		8	裕和三街26號	
9	裕和三街28號		10	裕和三街30號	
11	裕和三街32號		12	裕和三街36號	
13	裕和三街38號		14	裕和五街81號	
15	裕和五街85號		16	裕和五街87號	
17	裕和五街89號		18	裕和五街91號	
19	裕和五街95號		20	裕和五街97號	
21	裕和五街100號		22	裕和五街102號	
23	裕和路322號		24	裕和路326號	
25	裕和路328號		26	裕和路330號	
27	裕和路332號		28	裕和路336號	





新舊里鄰門牌對照表

RLRP04120

戶政所別：臺南市府東戶政事務所

調整日期：107年01月29日

行 區	政 劃	調整前	省市縣市：臺南市	鄉鎮市區：東 區	村里：關聖里	鄰：021 鄰
		調整後	省市縣市：臺南市	鄉鎮市區：東 區	村里：關聖里	鄰：004 鄰

序 號	調 整 之 街 路 門 牌	錯 誤 註 記	序 號	調 整 之 街 路 門 牌	錯 誤 註 記
29	裕和路338號		30	裕和路340號	
31	裕和路350號		32	裕和路352號	
33	裕和路354號		34	裕和路356號	
35	裕和路358號		36	裕和路360號	
37	裕和路362號		38	裕和路364號	
39	裕和路366號		40	裕和路368號	
41	裕善街1號		42	裕善街2號	
43	裕善街5號		44	裕善街6號	
45	裕善街7號		46	裕善街8號	
47	裕善街9號		48	裕善街10號	
49	裕善街11號		50	裕善街12號	
51	裕善街15號		52	裕善街16號	
53	裕善街17號		54	裕善街18號	
55	裕善街19號		56	裕善街26號	





新舊里鄰門牌對照表

RLRP04120

戶政所別：臺南市府東戶政事務所

調整日期：107年01月29日

行 區	政 劃	調整前	省市縣市：臺南市	鄉鎮市區：東 區	村里：關聖里	鄰：021 鄰
		調整後	省市縣市：臺南市	鄉鎮市區：東 區	村里：關聖里	鄰：004 鄰

序 號	調 整 之 街 路 門 牌	錯 誤 註 記	序 號	調 整 之 街 路 門 牌	錯 誤 註 記
57	裕善街28號		58	裕善街30號	
59	裕善街31號		60	裕善街32號	
61	裕善街33號		62	裕善街35號	
63	裕善街36號		64	裕善街37號	
65	裕善街38號		66	裕善街39號	
67	裕善街40號		68	裕善街41號	
69	裕善街42號		70	裕善街48號	
71	裕善街50號		72	裕善街52號	
73	裕善街56號		74	裕善街58號	
75	裕善街60號		76	裕善街62號	
77	裕善街66號		78	裕善街68號	
79	裕善街70號		80	裕德一街2號	
81	裕德二街11號		82	裕義路130號	
83	裕義路136號		84	裕義路138號	





新 舊 里 鄰 門 牌 對 照 表

RLRP04120

戶政所別：臺南市府東戶政事務所

調整日期：107年01月29日

行 政 區 劃	調整前	省市縣市：臺南市	鄉鎮市區：東 區	村里：關聖里	鄰：021 鄰
	調整後	省市縣市：臺南市	鄉鎮市區：東 區	村里：關聖里	鄰：004 鄰

序 號	調 整 之 街 路 門 牌	錯 誤 註 記	序 號	調 整 之 街 路 門 牌	錯 誤 註 記
85	裕義路152號		86	裕英街183號	
87	裕英街187號		88	裕英街189號	
89	裕英街191號		90	裕英街193號	
91	裕英街195號		92	裕英街197號	
93	裕英街199號		94	裕英街201號	
95	裕英街203號		96	裕英街205號	
97	裕英街207號		98	裕英街209號	
99	裕英街211號		100	裕英街213號	
101	裕英街215號		102	裕英街217號	
103	裕英街219號		104	裕英街221號	
105	裕英街223號		106	裕英街225號	
107	裕英街225之1號		108	裕英街227號	
109	裕英街229號		110	裕英街231號	
111	裕英街235號		112	裕英街237號	





新舊里鄰門牌對照表

RLRP04120

戶政所別：臺南市府東戶政事務所

調整日期：107年01月29日

行政區劃	調整前	省市縣市：臺南市	鄉鎮市區：東區	村里：關聖里	鄰：021鄰
	調整後	省市縣市：臺南市	鄉鎮市區：東區	村里：關聖里	鄰：004鄰

序號	調整之街路門牌	錯誤註記	序號	調整之街路門牌	錯誤註記
113	裕英街239號		114	裕英街261號	

臺南市府東戶政事務所







新舊里鄰門牌對照表

RLRP04120

戶政所別：臺南市府東戶政事務所

調整日期：107年01月29日

行 政 區 劃	調整前	省市縣市：臺南市	鄉鎮市區：東 區	村里：關聖里	鄰：022 鄰
	調整後	省市縣市：臺南市	鄉鎮市區：東 區	村里：關聖里	鄰：005 鄰

序號	調整之街路門牌	錯誤註記	序號	調整之街路門牌	錯誤註記
1	裕和五街113號		2	裕和五街123號	
3	裕和五街181號		4	裕和五街183號	
5	裕和五街185號		6	裕和五街187號	
7	裕和五街189號		8	裕和五街191號	
9	裕和五街193號		10	裕和五街195號	
11	裕和五街197號		12	裕和五街199號	
13	裕和五街201號		14	裕和五街203號	
15	裕和五街205號		16	裕和五街211號	
17	裕和五街215號		18	裕和五街217號	
19	裕和五街219號		20	裕和五街221號	
21	裕和五街223號		22	裕和五街225號	
23	裕和五街227號		24	裕和五街229號	
25	裕和五街231號		26	裕和五街233號	
27	裕和五街235號		28	裕和五街237號	

臺南市府東戶政事務所





新舊里鄰門牌對照表

RLRP04120

戶政所別：臺南市府東戶政事務所

調整日期：107年01月29日

行 政 區 劃	調整前	省市縣市：臺南市	鄉鎮市區：東 區	村里：關聖里	鄰：022 鄰
	調整後	省市縣市：臺南市	鄉鎮市區：東 區	村里：關聖里	鄰：005 鄰

序 號	調 整 之 街 路 門 牌	錯誤 註記	序 號	調 整 之 街 路 門 牌	錯誤 註記
29	裕和五街239號		30	裕和五街241號	
31	裕平路301號		32	裕平路303號	
33	裕平路305號		34	裕平路307號	
35	裕平路309號		36	裕平路311號	
37	裕平路313號		38	裕平路315號	
39	裕平路317號		40	裕平路321號	
41	裕平路323號		42	裕平路325號	
43	裕平路327號		44	裕平路329號	
45	裕平路331號		46	裕平路333號	
47	裕平路335號		48	裕平路337號	
49	裕德二街16號		50	裕文一街99號	
51	裕文一街101號		52	裕文一街103號	
53	裕文一街105號		54	裕文一街107號	
55	裕文一街109號		56	裕文一街111號	

臺南市府東戶政事務所





新舊里鄰門牌對照表

RLRP04120

戶政所別：臺南市府東戶政事務所

調整日期：107年01月29日

行 政 區 劃	調整前	省市縣市：臺南市	鄉鎮市區：東 區	村里：關聖里	鄰：022 鄰
	調整後	省市縣市：臺南市	鄉鎮市區：東 區	村里：關聖里	鄰：005 鄰

序 號	調 整 之 街 路 門 牌	錯誤 註記	序 號	調 整 之 街 路 門 牌	錯誤 註記
57	裕文一街113號		58	裕文一街115號	
59	裕文一街117號		60	裕文一街118號	
61	裕文一街119號		62	裕文一街121號	
63	裕文一街123號		64	裕文一街125號	
65	裕文一街127號		66	裕文一街129號	
67	裕文一街131號		68	裕文一街133號	
69	裕文一街135號		70	裕文一街137號	
71	裕文一街139號		72	裕文一街141號	
73	裕文一街151號		74	裕文一街153號	
75	裕文一街155號		76	裕文一街157號	
77	裕文一街159號		78	裕文一街161號	
79	裕文一街163號		80	裕文一街165號	
81	裕義路162號		82	裕義路168號	
83	裕義路170號				





新 舊 里 鄰 門 牌 對 照 表

RLRP04120

戶政所別：臺南市府東戶政事務所

調整日期：107年01月29日

行 政 區 劃	調整前	省市縣市：臺南市	鄉鎮市區：東 區	村里：關聖里	鄰：022 鄰
	調整後	省市縣市：臺南市	鄉鎮市區：東 區	村里：關聖里	鄰：006 鄰

序 號	調 整 之 街 路 門 牌	錯 誤 註 記	序 號	調 整 之 街 路 門 牌	錯 誤 註 記
1	裕信路115號		2	裕信路117號	
3	裕信路121號		4	裕信路123號	
5	裕信路125號		6	裕信路127號	
7	裕信路129號		8	裕信路131號	
9	裕信路151號		10	裕信路153號	
11	裕信路155號		12	裕信路157號	
13	裕信路159號		14	裕信路161號	
15	裕信路163號		16	裕信路165號	
17	裕信路167號		18	裕信路169號	
19	裕信路171號		20	裕信路173號	
21	裕信路175號		22	裕信路177號	
23	裕和三街23號		24	裕和三街25號	
25	裕和三街27號		26	裕和三街35號	
27	裕和三街39號		28	裕和三街41號	





新 舊 里 鄰 門 牌 對 照 表

RLRP04120

戶政所別：臺南市府東戶政事務所

調整日期：107年01月29日

行 政 區 劃	調整前	省市縣市：臺南市	鄉鎮市區：東 區	村里：關聖里	鄰：022 鄰
	調整後	省市縣市：臺南市	鄉鎮市區：東 區	村里：關聖里	鄰：006 鄰

序 號	調 整 之 街 路 門 牌	錯 誤 註 記	序 號	調 整 之 街 路 門 牌	錯 誤 註 記
29	裕和三街43號		30	裕和三街45號	
31	裕和三街47號		32	裕和三街49號	
33	裕和三街51號		34	裕和三街53號	
35	裕和三街55號		36	裕和三街57號	
37	裕和三街59號		38	裕和三街61號	
39	裕和三街63號		40	裕和三街65號	
41	裕和三街67號		42	裕和三街69號	
43	裕和三街71號		44	裕和三街72號	
45	裕和三街73號		46	裕和三街75號	
47	裕和三街76號		48	裕和三街77號	
49	裕和三街78號		50	裕和三街79號	
51	裕和三街80號		52	裕和三街81號	
53	裕和三街82號		54	裕和三街83號	
55	裕和三街85號		56	裕和三街86號	





新舊里鄰門牌對照表

RLRP04120

戶政所別：臺南市府東戶政事務所

調整日期：107年01月29日

行 政 區 劃	調整前	省市縣市：臺南市	鄉鎮市區：東 區	村里：關聖里	鄰：022 鄰
	調整後	省市縣市：臺南市	鄉鎮市區：東 區	村里：關聖里	鄰：006 鄰

序 號	調 整 之 街 路 門 牌	錯誤 註記	序 號	調 整 之 街 路 門 牌	錯誤 註記
57	裕和三街87號		58	裕和三街88號	
59	裕和三街90號		60	裕和三街92號	
61	裕和三街96號		62	裕和三街106號	
63	裕和三街110號		64	裕和三街112號	
65	裕和三街116號		66	裕和三街118號	
67	裕和三街168號		68	裕和三街170號	
69	裕和三街172號		70	裕和三街176號	
71	裕和三街178號		72	裕和三街180號	
73	裕和三街182號		74	裕和三街186號	
75	裕平路251號		76	裕平路259號	
77	裕平路261號		78	裕平路269號	
79	裕平路275號		80	裕平路281號	
81	裕平路283號		82	裕平路285號	
83	裕平路287號		84	裕平路289號	

臺南市府東戶政事務所





新舊里鄰門牌對照表

RLRP04120

戶政所別：臺南市府東戶政事務所

調整日期：107年01月29日

行政區劃	調整前	省市縣市：臺南市	鄉鎮市區：東區	村里：關聖里	鄰：022鄰
	調整後	省市縣市：臺南市	鄉鎮市區：東區	村里：關聖里	鄰：006鄰

序號	調整之街路門牌	錯誤註記	序號	調整之街路門牌	錯誤註記
85	裕平路291號				

臺南市府東戶政事務所





新 舊 里 鄰 門 牌 對 照 表

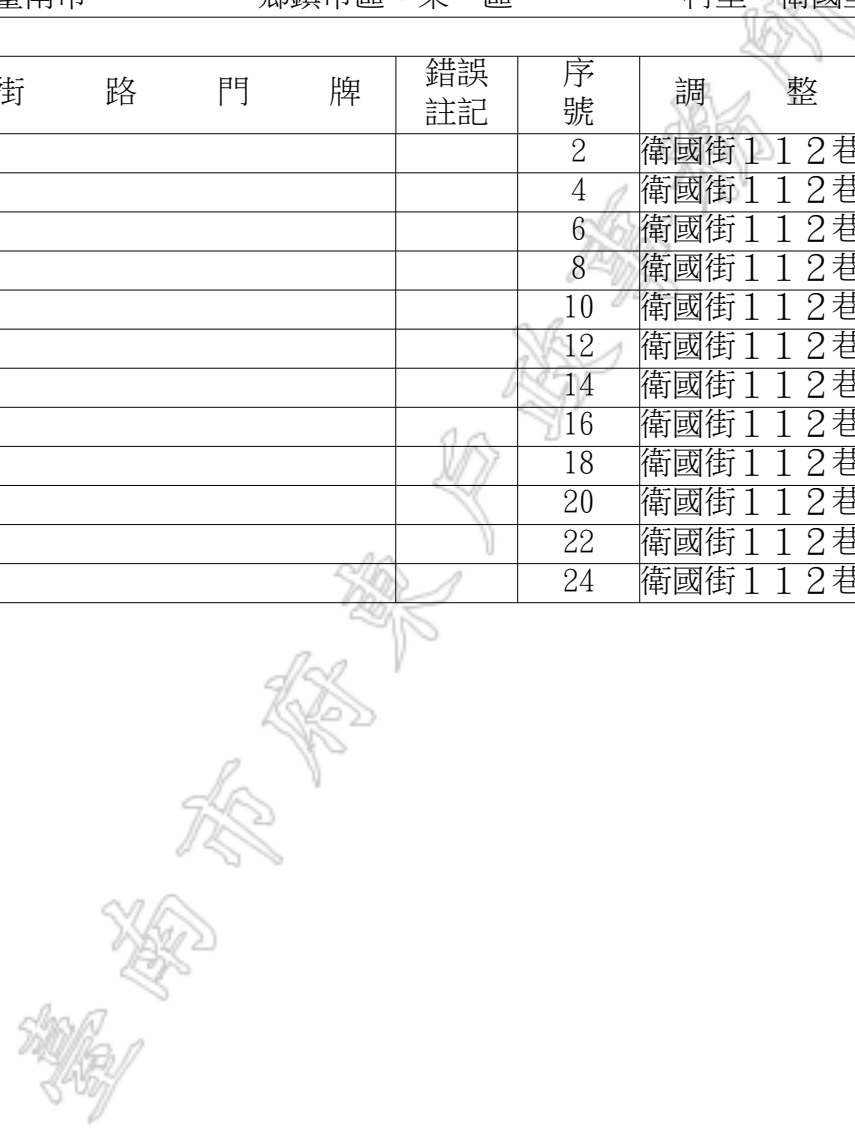
RLRP04120

戶政所別：臺南市府東戶政事務所

調整日期：107年01月29日

行 區	政 劃	調整前	省市縣市：臺南市	鄉鎮市區：東 區	村里：衛國里	鄰：002 鄰
		調整後	省市縣市：臺南市	鄉鎮市區：東 區	村里：衛國里	鄰：003 鄰

序 號	調 整 之 街 路 門 牌	錯誤 註記	序 號	調 整 之 街 路 門 牌	錯誤 註記
1	衛國街112巷2號		2	衛國街112巷2號之1	
3	衛國街112巷2號之2		4	衛國街112巷2號之3	
5	衛國街112巷4號		6	衛國街112巷4號之1	
7	衛國街112巷4號之2		8	衛國街112巷4號之3	
9	衛國街112巷6號		10	衛國街112巷6號之1	
11	衛國街112巷6號之2		12	衛國街112巷6號之3	
13	衛國街112巷8號		14	衛國街112巷8號之1	
15	衛國街112巷8號之2		16	衛國街112巷8號之3	
17	衛國街112巷10號		18	衛國街112巷10號之1	
19	衛國街112巷10號之2		20	衛國街112巷10號之3	
21	衛國街112巷12號		22	衛國街112巷12號之1	
23	衛國街112巷12號之2		24	衛國街112巷12號之3	







新 舊 里 鄰 門 牌 對 照 表

RLRP04120

戶政所別：臺南市府東戶政事務所

調整日期：107年01月29日

行 區	政 劃	調整前	省市縣市：臺南市	鄉鎮市區：東 區	村里：衛國里	鄰：003 鄰
		調整後	省市縣市：臺南市	鄉鎮市區：東 區	村里：衛國里	鄰：001 鄰

序 號	調 整 之 街 路 門 牌	錯 誤 註 記	序 號	調 整 之 街 路 門 牌	錯 誤 註 記
1	衛國街112巷14號		2	衛國街112巷14號之1	
3	衛國街112巷14號之2		4	衛國街112巷14號之3	
5	衛國街112巷14號之4		6	衛國街112巷14號之5	
7	衛國街112巷14號之6		8	衛國街112巷16號	
9	衛國街112巷16號之1		10	衛國街112巷16號之2	
11	衛國街112巷16號之3		12	衛國街112巷16號之4	
13	衛國街112巷16號之5		14	衛國街112巷16號之6	
15	衛國街112巷18號		16	衛國街112巷18號之1	
17	衛國街112巷18號之2		18	衛國街112巷18號之3	
19	衛國街112巷18號之4		20	衛國街112巷18號之5	
21	衛國街112巷18號之6		22	衛國街112巷20號	
23	衛國街112巷20號之1		24	衛國街112巷20號之2	
25	衛國街112巷20號之3		26	衛國街112巷20號之4	
27	衛國街112巷20號之5		28	衛國街112巷20號之6	





新舊里鄰門牌對照表

RLRP04120

戶政所別：臺南市府東戶政事務所

調整日期：107年01月29日

行 區	政 劃	調整前	省市縣市：臺南市	鄉鎮市區：東 區	村里：衛國里	鄰：004 鄰
		調整後	省市縣市：臺南市	鄉鎮市區：東 區	村里：衛國里	鄰：001 鄰

序 號	調 整 之 街 路 門 牌	錯 誤 註 記	序 號	調 整 之 街 路 門 牌	錯 誤 註 記
1	衛國街112巷22號		2	衛國街112巷22號之1	
3	衛國街112巷22號之2		4	衛國街112巷22號之3	
5	衛國街112巷22號之4		6	衛國街112巷22號之5	
7	衛國街112巷22號之6		8	衛國街112巷24號	
9	衛國街112巷24號之1		10	衛國街112巷24號之2	
11	衛國街112巷24號之3		12	衛國街112巷24號之4	
13	衛國街112巷24號之5		14	衛國街112巷24號之6	
15	衛國街112巷26號		16	衛國街112巷26號之1	
17	衛國街112巷26號之2		18	衛國街112巷26號之3	
19	衛國街112巷26號之4		20	衛國街112巷26號之5	
21	衛國街112巷26號之6		22	衛國街112巷28號	
23	衛國街112巷28號之1		24	衛國街112巷28號之2	
25	衛國街112巷28號之3		26	衛國街112巷28號之4	
27	衛國街112巷28號之5		28	衛國街112巷28號之6	





新舊里鄰門牌對照表

RLRP04120

戶政所別：臺南市府東戶政事務所

調整日期：107年01月29日

行 區	政 劃	調整前	省市縣市：臺南市	鄉鎮市區：東 區	村里：衛國里	鄰：005 鄰
		調整後	省市縣市：臺南市	鄉鎮市區：東 區	村里：衛國里	鄰：001 鄰

序 號	調 整 之 街 路 門 牌	錯誤 註記	序 號	調 整 之 街 路 門 牌	錯誤 註記
1	衛國街112巷30號		2	衛國街112巷30號之1	
3	衛國街112巷30號之2		4	衛國街112巷30號之3	
5	衛國街112巷30號之4		6	衛國街112巷30號之5	
7	衛國街112巷30號之6		8	衛國街112巷32號	
9	衛國街112巷32號之1		10	衛國街112巷32號之2	
11	衛國街112巷32號之3		12	衛國街112巷32號之4	
13	衛國街112巷32號之5		14	衛國街112巷32號之6	
15	衛國街112巷34號		16	衛國街112巷34號之1	
17	衛國街112巷34號之2		18	衛國街112巷34號之3	
19	衛國街112巷34號之4		20	衛國街112巷34號之5	
21	衛國街112巷34號之6		22	衛國街112巷36號	
23	衛國街112巷36號之1		24	衛國街112巷36號之2	
25	衛國街112巷36號之3		26	衛國街112巷36號之4	
27	衛國街112巷36號之5		28	衛國街112巷36號之6	





新舊里鄰門牌對照表

RLRP04120

戶政所別：臺南市府東戶政事務所

調整日期：107年01月29日

行 區	政 劃	調整前	省市縣市：臺南市	鄉鎮市區：東 區	村里：衛國里	鄰：006 鄰
		調整後	省市縣市：臺南市	鄉鎮市區：東 區	村里：衛國里	鄰：001 鄰

序 號	調 整 之 街 路 門 牌	錯誤 註記	序 號	調 整 之 街 路 門 牌	錯誤 註記
1	衛國街112巷38號		2	衛國街112巷38號之1	
3	衛國街112巷38號之2		4	衛國街112巷38號之3	
5	衛國街112巷38號之4		6	衛國街112巷38號之5	
7	衛國街112巷38號之6		8	衛國街112巷40號	
9	衛國街112巷40號之1		10	衛國街112巷40號之2	
11	衛國街112巷40號之3		12	衛國街112巷40號之4	
13	衛國街112巷40號之5		14	衛國街112巷40號之6	
15	衛國街112巷42號		16	衛國街112巷42號之1	
17	衛國街112巷42號之2		18	衛國街112巷42號之3	
19	衛國街112巷42號之4		20	衛國街112巷42號之5	
21	衛國街112巷42號之6		22	衛國街112巷44號	
23	衛國街112巷44號之1		24	衛國街112巷44號之2	
25	衛國街112巷44號之3		26	衛國街112巷44號之4	
27	衛國街112巷44號之5		28	衛國街112巷44號之6	





新 舊 里 鄰 門 牌 對 照 表

RLRP04120

戶政所別：臺南市府東戶政事務所

調整日期：107年01月29日

行 政 區 劃	調整前	省市縣市：臺南市	鄉鎮市區：東 區	村里：衛國里	鄰：007 鄰
	調整後	省市縣市：臺南市	鄉鎮市區：東 區	村里：衛國里	鄰：003 鄰

序 號	調 整 之 街 路 門 牌	錯 誤 註 記	序 號	調 整 之 街 路 門 牌	錯 誤 註 記
1	衛國街112巷1號		2	衛國街112巷1號之1	
3	衛國街112巷1號之2		4	衛國街112巷1號之3	
5	衛國街112巷1號之4		6	衛國街112巷1號之5	
7	衛國街112巷1號之6		8	衛國街112巷3號	
9	衛國街112巷3號之1		10	衛國街112巷3號之2	
11	衛國街112巷3號之3		12	衛國街112巷3號之4	
13	衛國街112巷3號之5		14	衛國街112巷3號之6	
15	衛國街112巷5號		16	衛國街112巷5號之1	
17	衛國街112巷5號之2		18	衛國街112巷5號之3	
19	衛國街112巷5號之4		20	衛國街112巷5號之5	
21	衛國街112巷5號之6		22	衛國街112巷7號	
23	衛國街112巷7號之1		24	衛國街112巷7號之2	
25	衛國街112巷7號之3		26	衛國街112巷7號之4	
27	衛國街112巷7號之5		28	衛國街112巷7號之6	

臺南市府東戶政事務所





新舊里鄰門牌對照表

RLRP04120

戶政所別：臺南市府東戶政事務所

調整日期：107年01月29日

行 政 區 劃	調整前	省市縣市：臺南市	鄉鎮市區：東 區	村里：衛國里	鄰：008 鄰
	調整後	省市縣市：臺南市	鄉鎮市區：東 區	村里：衛國里	鄰：003 鄰

序 號	調 整 之 街 路 門 牌	錯誤 註記	序 號	調 整 之 街 路 門 牌	錯誤 註記
1	衛國街112巷9號		2	衛國街112巷9號之1	
3	衛國街112巷9號之2		4	衛國街112巷9號之3	
5	衛國街112巷9號之4		6	衛國街112巷9號之5	
7	衛國街112巷9號之6		8	衛國街112巷11號	
9	衛國街112巷11號之1		10	衛國街112巷11號之2	
11	衛國街112巷11號之3		12	衛國街112巷11號之4	
13	衛國街112巷11號之5		14	衛國街112巷11號之6	
15	衛國街112巷13號		16	衛國街112巷13號之1	
17	衛國街112巷13號之2		18	衛國街112巷13號之3	
19	衛國街112巷13號之4		20	衛國街112巷13號之5	
21	衛國街112巷13號之6		22	衛國街112巷15號	
23	衛國街112巷15號之1		24	衛國街112巷15號之2	
25	衛國街112巷15號之3		26	衛國街112巷15號之4	
27	衛國街112巷15號之5		28	衛國街112巷15號之6	

臺南市府東戶政事務所





新舊里鄰門牌對照表

RLRP04120

戶政所別：臺南市府東戶政事務所

調整日期：107年01月29日

行 區	政 劃	調整前	省市縣市：臺南市	鄉鎮市區：東 區	村里：衛國里	鄰：009 鄰
		調整後	省市縣市：臺南市	鄉鎮市區：東 區	村里：衛國里	鄰：002 鄰

序 號	調 整 之 街 路 門 牌	錯誤 註記	序 號	調 整 之 街 路 門 牌	錯誤 註記
1	衛國街112巷17號		2	衛國街112巷17號之1	
3	衛國街112巷17號之2		4	衛國街112巷17號之3	
5	衛國街112巷17號之4		6	衛國街112巷17號之5	
7	衛國街112巷17號之6		8	衛國街112巷19號	
9	衛國街112巷19號之1		10	衛國街112巷19號之2	
11	衛國街112巷19號之3		12	衛國街112巷19號之4	
13	衛國街112巷19號之5		14	衛國街112巷19號之6	
15	衛國街112巷21號		16	衛國街112巷21號之1	
17	衛國街112巷21號之2		18	衛國街112巷21號之3	
19	衛國街112巷21號之4		20	衛國街112巷21號之5	
21	衛國街112巷21號之6		22	衛國街112巷23號	
23	衛國街112巷23號之1		24	衛國街112巷23號之2	
25	衛國街112巷23號之3		26	衛國街112巷23號之4	
27	衛國街112巷23號之5		28	衛國街112巷23號之6	

臺南市府東戶政事務所





新舊里鄰門牌對照表

RLRP04120

戶政所別：臺南市府東戶政事務所

調整日期：107年01月29日

行 區	政 劃	調整前	省市縣市：臺南市	鄉鎮市區：東 區	村里：衛國里	鄰：010 鄰
		調整後	省市縣市：臺南市	鄉鎮市區：東 區	村里：衛國里	鄰：002 鄰

序 號	調 整 之 街 路 門 牌	錯誤 註記	序 號	調 整 之 街 路 門 牌	錯誤 註記
1	衛國街112巷25號		2	衛國街112巷25號之1	
3	衛國街112巷25號之2		4	衛國街112巷25號之3	
5	衛國街112巷27號		6	衛國街112巷27號之1	
7	衛國街112巷27號之2		8	衛國街112巷27號之3	
9	衛國街112巷29號		10	衛國街112巷29號之1	
11	衛國街112巷29號之2		12	衛國街112巷29號之3	
13	衛國街112巷31號		14	衛國街112巷31號之1	
15	衛國街112巷31號之2		16	衛國街112巷31號之3	
17	衛國街112巷33號		18	衛國街112巷33號之1	
19	衛國街112巷33號之2		20	衛國街112巷33號之3	
21	衛國街112巷35號		22	衛國街112巷35號之1	
23	衛國街112巷35號之2		24	衛國街112巷35號之3	

臺南市府東戶政事務所







新 舊 里 鄰 門 牌 對 照 表

RLRP04120

戶政所別：臺南市府東戶政事務所

調整日期：107年01月29日

行 政 區 劃	調整前	省市縣市：臺南市	鄉鎮市區：東 區	村里：衛國里	鄰：011 鄰
	調整後	省市縣市：臺南市	鄉鎮市區：東 區	村里：衛國里	鄰：003 鄰

序 號	調 整 之 街 路 門 牌	錯 誤 註 記	序 號	調 整 之 街 路 門 牌	錯 誤 註 記
1	衛國街114巷2號		2	衛國街114巷2號之1	
3	衛國街114巷2號之2		4	衛國街114巷2號之3	
5	衛國街114巷2號之4		6	衛國街114巷2號之5	
7	衛國街114巷2號之6		8	衛國街114巷4號	
9	衛國街114巷4號之1		10	衛國街114巷4號之2	
11	衛國街114巷4號之3		12	衛國街114巷4號之4	
13	衛國街114巷4號之5		14	衛國街114巷4號之6	
15	衛國街114巷6號		16	衛國街114巷6號之1	
17	衛國街114巷6號之2		18	衛國街114巷6號之3	
19	衛國街114巷6號之4		20	衛國街114巷6號之5	
21	衛國街114巷6號之6		22	衛國街114巷8號	
23	衛國街114巷8號之1		24	衛國街114巷8號之2	
25	衛國街114巷8號之3		26	衛國街114巷8號之4	
27	衛國街114巷8號之5		28	衛國街114巷8號之6	

臺南市府東戶政事務所





新 舊 里 鄰 門 牌 對 照 表

RLRP04120

戶政所別：臺南市府東戶政事務所

調整日期：107年01月29日

行 區	政 劃	調整前	省市縣市：臺南市	鄉鎮市區：東 區	村里：衛國里	鄰：012 鄰
		調整後	省市縣市：臺南市	鄉鎮市區：東 區	村里：衛國里	鄰：002 鄰

序 號	調 整 之 街 路 門 牌	錯誤 註記	序 號	調 整 之 街 路 門 牌	錯誤 註記
1	衛國街114巷10號		2	衛國街114巷10號之1	
3	衛國街114巷10號之2		4	衛國街114巷10號之3	
5	衛國街114巷10號之4		6	衛國街114巷10號之5	
7	衛國街114巷10號之6		8	衛國街114巷12號	
9	衛國街114巷12號之1		10	衛國街114巷12號之2	
11	衛國街114巷12號之3		12	衛國街114巷12號之4	
13	衛國街114巷12號之5		14	衛國街114巷12號之6	
15	衛國街114巷14號		16	衛國街114巷14號之1	
17	衛國街114巷14號之2		18	衛國街114巷14號之3	
19	衛國街114巷14號之4		20	衛國街114巷14號之5	
21	衛國街114巷14號之6		22	衛國街114巷16號	
23	衛國街114巷16號之1		24	衛國街114巷16號之2	
25	衛國街114巷16號之3		26	衛國街114巷16號之4	
27	衛國街114巷16號之5		28	衛國街114巷16號之6	





新舊里鄰門牌對照表

RLRP04120

戶政所別：臺南市府東戶政事務所

調整日期：107年01月29日

行 區	政 劃	調整前	省市縣市：臺南市	鄉鎮市區：東 區	村里：衛國里	鄰：013 鄰
		調整後	省市縣市：臺南市	鄉鎮市區：東 區	村里：衛國里	鄰：002 鄰

序 號	調 整 之 街 路 門 牌	錯誤 註記	序 號	調 整 之 街 路 門 牌	錯誤 註記
1	衛國街114巷18號		2	衛國街114巷18號之1	
3	衛國街114巷18號之2		4	衛國街114巷18號之3	
5	衛國街114巷18號之4		6	衛國街114巷18號之5	
7	衛國街114巷18號之6		8	衛國街114巷20號	
9	衛國街114巷20號之1		10	衛國街114巷20號之2	
11	衛國街114巷20號之3		12	衛國街114巷20號之4	
13	衛國街114巷20號之5		14	衛國街114巷20號之6	
15	衛國街114巷22號		16	衛國街114巷22號之1	
17	衛國街114巷22號之2		18	衛國街114巷22號之3	
19	衛國街114巷22號之4		20	衛國街114巷22號之5	
21	衛國街114巷22號之6		22	衛國街114巷24號	
23	衛國街114巷24號之1		24	衛國街114巷24號之2	
25	衛國街114巷24號之3		26	衛國街114巷24號之4	
27	衛國街114巷24號之5		28	衛國街114巷24號之6	





新 舊 里 鄰 門 牌 對 照 表

RLRP04120

戶政所別：臺南市府東戶政事務所

調整日期：107年01月29日

行 政 區 劃	調整前	省市縣市：臺南市	鄉鎮市區：東 區	村里：衛國里	鄰：014 鄰
	調整後	省市縣市：臺南市	鄉鎮市區：東 區	村里：衛國里	鄰：005 鄰

序 號	調 整 之 街 路 門 牌	錯 誤 註 記	序 號	調 整 之 街 路 門 牌	錯 誤 註 記
1	衛國街114巷1號		2	衛國街114巷1號之1	
3	衛國街114巷1號之2		4	衛國街114巷1號之3	
5	衛國街114巷1號之4		6	衛國街114巷1號之5	
7	衛國街114巷1號之6		8	衛國街114巷3號	
9	衛國街114巷3號之1		10	衛國街114巷3號之2	
11	衛國街114巷3號之3		12	衛國街114巷3號之4	
13	衛國街114巷3號之5		14	衛國街114巷3號之6	
15	衛國街114巷5號		16	衛國街114巷5號之1	
17	衛國街114巷5號之2		18	衛國街114巷5號之3	
19	衛國街114巷5號之4		20	衛國街114巷5號之5	
21	衛國街114巷5號之6		22	衛國街114巷7號	
23	衛國街114巷7號之1		24	衛國街114巷7號之2	
25	衛國街114巷7號之3		26	衛國街114巷7號之4	
27	衛國街114巷7號之5		28	衛國街114巷7號之6	

臺南市府東戶政事務所





新 舊 里 鄰 門 牌 對 照 表

RLRP04120

戶政所別：臺南市府東戶政事務所

調整日期：107年01月29日

行 區	政 劃	調整前	省市縣市：臺南市	鄉鎮市區：東 區	村里：衛國里	鄰：015 鄰
		調整後	省市縣市：臺南市	鄉鎮市區：東 區	村里：衛國里	鄰：006 鄰

序 號	調 整 之 街 路 門 牌	錯 誤 註 記	序 號	調 整 之 街 路 門 牌	錯 誤 註 記
1	衛國街114巷11號		2	衛國街114巷11號之1	
3	衛國街114巷11號之2		4	衛國街114巷11號之3	
5	衛國街114巷13號		6	衛國街114巷13號之1	
7	衛國街114巷13號之2		8	衛國街114巷13號之3	
9	衛國街114巷15號		10	衛國街114巷15號之1	
11	衛國街114巷15號之2		12	衛國街114巷15號之3	
13	衛國街114巷17號		14	衛國街114巷17號之1	
15	衛國街114巷17號之2		16	衛國街114巷17號之3	
17	衛國街114巷19號		18	衛國街114巷19號之1	
19	衛國街114巷19號之2		20	衛國街114巷19號之3	
21	衛國街114巷21號		22	衛國街114巷21號之1	
23	衛國街114巷21號之2		24	衛國街114巷21號之3	

臺南市府東戶政事務所





新舊里鄰門牌對照表

RLRP04120

戶政所別：臺南市府東戶政事務所

調整日期：107年01月29日

行 區	政 劃	調整前	省市縣市：臺南市	鄉鎮市區：東 區	村里：衛國里	鄰：016 鄰
		調整後	省市縣市：臺南市	鄉鎮市區：東 區	村里：衛國里	鄰：006 鄰

序 號	調 整 之 街 路 門 牌	錯誤 註記	序 號	調 整 之 街 路 門 牌	錯誤 註記
1	衛國街114巷23號		2	衛國街114巷23號之1	
3	衛國街114巷23號之2		4	衛國街114巷23號之3	
5	衛國街114巷23號之4		6	衛國街114巷23號之5	
7	衛國街114巷23號之6		8	衛國街114巷25號	
9	衛國街114巷25號之1		10	衛國街114巷25號之2	
11	衛國街114巷25號之3		12	衛國街114巷25號之4	
13	衛國街114巷25號之5		14	衛國街114巷25號之6	
15	衛國街114巷27號		16	衛國街114巷27號之1	
17	衛國街114巷27號之2		18	衛國街114巷27號之3	
19	衛國街114巷27號之4		20	衛國街114巷27號之5	
21	衛國街114巷27號之6		22	衛國街114巷29號	
23	衛國街114巷29號之1		24	衛國街114巷29號之2	
25	衛國街114巷29號之3		26	衛國街114巷29號之4	
27	衛國街114巷29號之5		28	衛國街114巷29號之6	





新舊里鄰門牌對照表

RLRP04120

戶政所別：臺南市府東戶政事務所

調整日期：107年01月29日

行	政	調整前	省市縣市：臺南市	鄉鎮市區：東區	村里：衛國里	鄰：017鄰
區	劃	調整後	省市縣市：臺南市	鄉鎮市區：東區	村里：衛國里	鄰：006鄰

序號	調整之街路門牌	錯誤註記	序號	調整之街路門牌	錯誤註記
1	衛國街114巷31號		2	衛國街114巷31號之1	
3	衛國街114巷31號之2		4	衛國街114巷31號之3	
5	衛國街114巷31號之4		6	衛國街114巷31號之5	
7	衛國街114巷31號之6		8	衛國街114巷33號	
9	衛國街114巷33號之1		10	衛國街114巷33號之2	
11	衛國街114巷33號之3		12	衛國街114巷33號之4	
13	衛國街114巷33號之5		14	衛國街114巷33號之6	
15	衛國街114巷35號		16	衛國街114巷35號之1	
17	衛國街114巷35號之2		18	衛國街114巷35號之3	
19	衛國街114巷35號之4		20	衛國街114巷35號之5	
21	衛國街114巷35號之6		22	衛國街114巷37號	
23	衛國街114巷37號之1		24	衛國街114巷37號之2	
25	衛國街114巷37號之3		26	衛國街114巷37號之4	
27	衛國街114巷37號之5		28	衛國街114巷37號之6	





新舊里鄰門牌對照表

RLRP04120

戶政所別：臺南市府東戶政事務所

調整日期：107年01月29日

行 區	政 劃	調整前	省市縣市：臺南市	鄉鎮市區：東 區	村里：衛國里	鄰：018 鄰
		調整後	省市縣市：臺南市	鄉鎮市區：東 區	村里：衛國里	鄰：005 鄰

序 號	調 整 之 街 路 門 牌	錯誤 註記	序 號	調 整 之 街 路 門 牌	錯誤 註記
1	衛國街114巷9弄1號		2	衛國街114巷9弄1號之1	
3	衛國街114巷9弄1號之2		4	衛國街114巷9弄1號之3	
5	衛國街114巷9弄1號之4		6	衛國街114巷9弄1號之5	
7	衛國街114巷9弄1號之6		8	衛國街114巷9弄3號	
9	衛國街114巷9弄3號之1		10	衛國街114巷9弄3號之2	
11	衛國街114巷9弄3號之3		12	衛國街114巷9弄3號之4	
13	衛國街114巷9弄3號之5		14	衛國街114巷9弄3號之6	
15	衛國街114巷9弄5號		16	衛國街114巷9弄5號之1	
17	衛國街114巷9弄5號之2		18	衛國街114巷9弄5號之3	
19	衛國街114巷9弄5號之4		20	衛國街114巷9弄5號之5	
21	衛國街114巷9弄5號之6		22	衛國街114巷9弄7號	
23	衛國街114巷9弄7號之1		24	衛國街114巷9弄7號之2	
25	衛國街114巷9弄7號之3		26	衛國街114巷9弄7號之4	
27	衛國街114巷9弄7號之5		28	衛國街114巷9弄7號之6	







新舊里鄰門牌對照表

RLRP04120

戶政所別：臺南市府東戶政事務所

調整日期：107年01月29日

行 政 區 劃	調整前	省市縣市：臺南市	鄉鎮市區：東 區	村里：衛國里	鄰：019 鄰
	調整後	省市縣市：臺南市	鄉鎮市區：東 區	村里：衛國里	鄰：005 鄰

序 號	調 整 之 街 路 門 牌	錯誤 註記	序 號	調 整 之 街 路 門 牌	錯誤 註記
1	衛國街114巷9弄9號		2	衛國街114巷9弄9號之1	
3	衛國街114巷9弄9號之2		4	衛國街114巷9弄9號之3	
5	衛國街114巷9弄9號之4		6	衛國街114巷9弄9號之5	
7	衛國街114巷9弄9號之6		8	衛國街114巷9弄11號	
9	衛國街114巷9弄11號之1		10	衛國街114巷9弄11號之2	
11	衛國街114巷9弄11號之3		12	衛國街114巷9弄11號之4	
13	衛國街114巷9弄11號之5		14	衛國街114巷9弄11號之6	
15	衛國街114巷9弄13號		16	衛國街114巷9弄13號之1	
17	衛國街114巷9弄13號之2		18	衛國街114巷9弄13號之3	
19	衛國街114巷9弄13號之4		20	衛國街114巷9弄13號之5	
21	衛國街114巷9弄13號之6		22	衛國街114巷9弄15號	
23	衛國街114巷9弄15號之1		24	衛國街114巷9弄15號之2	
25	衛國街114巷9弄15號之3		26	衛國街114巷9弄15號之4	
27	衛國街114巷9弄15號之5		28	衛國街114巷9弄15號之6	





新 舊 里 鄰 門 牌 對 照 表

RLRP04120

戶政所別：臺南市府東戶政事務所

調整日期：107年01月29日

行 政 區 劃	調整前	省市縣市：臺南市	鄉鎮市區：東 區	村里：衛國里	鄰：019 鄰
	調整後	省市縣市：臺南市	鄉鎮市區：東 區	村里：衛國里	鄰：005 鄰

序 號	調 整 之 街 路 門 牌	錯 誤 註 記	序 號	調 整 之 街 路 門 牌	錯 誤 註 記
29	衛國街114巷9弄17號		30	衛國街114巷9弄17號之1	
31	衛國街114巷9弄17號之2		32	衛國街114巷9弄17號之3	
33	衛國街114巷9弄19號		34	衛國街114巷9弄19號之1	
35	衛國街114巷9弄19號之2		36	衛國街114巷9弄19號之3	

臺南市府東戶政事務所





新舊里鄰門牌對照表

RLRP04120

戶政所別：臺南市府東戶政事務所

調整日期：107年01月29日

行 政 區 劃	調整前	省市縣市：臺南市	鄉鎮市區：東 區	村里：衛國里	鄰：020 鄰
	調整後	省市縣市：臺南市	鄉鎮市區：東 區	村里：衛國里	鄰：005 鄰

序 號	調 整 之 街 路 門 牌	錯誤 註記	序 號	調 整 之 街 路 門 牌	錯誤 註記
1	林森路二段100號		2	林森路二段100號三樓	
3	林森路二段100號三樓之1		4	林森路二段100號三樓之2	
5	林森路二段100號四樓		6	林森路二段100號四樓之1	
7	林森路二段100號四樓之2		8	林森路二段100號五樓	
9	林森路二段100號五樓之1		10	林森路二段100號五樓之2	
11	林森路二段100號六樓		12	林森路二段100號六樓之1	
13	林森路二段100號六樓之2		14	林森路二段100號七樓	
15	林森路二段100號七樓之1		16	林森路二段100號七樓之2	
17	林森路二段100號八樓		18	林森路二段100號八樓之1	
19	林森路二段100號八樓之2		20	林森路二段100號九樓	
21	林森路二段100號九樓之1		22	林森路二段100號九樓之2	
23	林森路二段100號十樓		24	林森路二段100號十樓之1	
25	林森路二段100號十樓之2		26	林森路二段100號十一樓	
27	林森路二段100號十一樓之1		28	林森路二段100號十二樓	





新舊里鄰門牌對照表

RLRP04120

戶政所別：臺南市府東戶政事務所

調整日期：107年01月29日

行 政 區 劃	調整前	省市縣市：臺南市	鄉鎮市區：東 區	村里：衛國里	鄰：020 鄰
	調整後	省市縣市：臺南市	鄉鎮市區：東 區	村里：衛國里	鄰：005 鄰

序 號	調 整 之 街 路 門 牌	錯誤 註記	序 號	調 整 之 街 路 門 牌	錯誤 註記
29	林森路二段100號十二樓之1		30	林森路二段100號十三樓	
31	林森路二段100號十三樓之1		32	林森路二段122號	
33	林森路二段124號		34	林森路二段126號	
35	林森路二段128號		36	林森路二段130號	
37	林森路二段132號		38	林森路二段134號	
39	林森路二段136號		40	林森路二段138號	
41	林森路二段140號		42	林森路二段142號	
43	林森路二段144號		44	林森路二段146號	
45	林森路二段148號		46	林森路二段150號	
47	林森路二段152號		48	林森路二段154號	
49	林森路二段156號		50	林森路二段158號	
51	林森路二段160號		52	林森路二段164號	
53	林森路二段166號		54	林森路二段168號	
55	林森路二段170號		56	林森路二段172號	





新 舊 里 鄰 門 牌 對 照 表

RLRP04120

戶政所別：臺南市府東戶政事務所

調整日期：107年01月29日

行 區	政 劃	調整前	省市縣市：臺南市	鄉鎮市區：東 區	村里：衛國里	鄰：020 鄰
		調整後	省市縣市：臺南市	鄉鎮市區：東 區	村里：衛國里	鄰：005 鄰

序 號	調 整 之 街 路 門 牌	錯 誤 註 記	序 號	調 整 之 街 路 門 牌	錯 誤 註 記
57	林森路二段174號		58	林森路二段176號	
59	林森路二段178號		60	林森路二段184號	
61	林森路二段186號		62	林森路二段188號之1	

臺南市府東戶政事務所





RLRP04120

戶政所別：臺南市府東戶政事務所

調整日期：107年01月29日

新舊里鄰門牌對照表

行 政 區 劃	調整前	省市縣市：臺南市	鄉鎮市區：東 區	村里：衛國里	鄰：021 鄰
	調整後	省市縣市：臺南市	鄉鎮市區：東 區	村里：衛國里	鄰：007 鄰

序 號	調 整 之 街 路 門 牌	錯誤 註記	序 號	調 整 之 街 路 門 牌	錯誤 註記
1	林森路二段190巷18弄2號		2	林森路二段190巷18弄4號	
3	林森路二段190巷18弄6號		4	林森路二段190巷18弄8號	
5	林森路二段190巷18弄10號		6	林森路二段190巷18弄12號	
7	林森路二段190巷18弄14號		8	林森路二段190巷18弄16號	
9	林森路二段190巷18弄18號		10	林森路二段190巷18弄20號	
11	林森路二段190巷18弄20號之1		12	林森路二段190巷18弄20號之2	
13	林森路二段190巷18弄20號之3		14	林森路二段190巷18弄22號	
15	林森路二段190巷18弄24號		16	林森路二段190巷18弄26號	
17	林森路二段190巷18弄28號		18	林森路二段190巷18弄30號	
19	林森路二段190巷18弄32號		20	林森路二段190巷18弄34號	
21	林森路二段190巷18弄34號之1		22	林森路二段190巷18弄34號之2	
23	林森路二段190巷18弄34號之3		24	林森路二段190巷18弄36號	
25	林森路二段190巷18弄36號之1		26	林森路二段190巷18弄36號之2	
27	林森路二段190巷18弄36號之3		28	林森路二段190巷18弄38號	





新舊里鄰門牌對照表

RLRP04120

戶政所別：臺南市府東戶政事務所

調整日期：107年01月29日

行 政 區 劃	調整前	省市縣市：臺南市	鄉鎮市區：東 區	村里：衛國里	鄰：021 鄰
	調整後	省市縣市：臺南市	鄉鎮市區：東 區	村里：衛國里	鄰：007 鄰

序 號	調 整 之 街 路 門 牌	錯誤 註記	序 號	調 整 之 街 路 門 牌	錯誤 註記
29	林森路二段190巷18弄38號之1		30	林森路二段190巷18弄38號之2	
31	林森路二段190巷18弄38號之3				

臺南市府東戶政事務所





新舊里鄰門牌對照表

RLRP04120

戶政所別：臺南市府東戶政事務所

調整日期：107年01月29日

行 區	政 劃	調整前	省市縣市：臺南市	鄉鎮市區：東 區	村里：衛國里	鄰：022 鄰
		調整後	省市縣市：臺南市	鄉鎮市區：東 區	村里：衛國里	鄰：007 鄰

序 號	調 整 之 街 路 門 牌	錯 誤 註 記	序 號	調 整 之 街 路 門 牌	錯 誤 註 記
1	林森路二段190巷1號		2	林森路二段190巷4號	
3	林森路二段190巷6弄2號		4	林森路二段190巷6弄4號	
5	林森路二段190巷6弄6號		6	林森路二段190巷6弄8號	
7	林森路二段190巷6弄10號		8	林森路二段190巷6弄12號	
9	林森路二段190巷6弄14號		10	林森路二段190巷6弄16號	
11	林森路二段190巷6弄30號		12	林森路二段190巷6弄32號	
13	林森路二段190巷6弄34號		14	林森路二段190巷6弄36號	
15	林森路二段190巷6弄38號		16	林森路二段190巷6弄40號	
17	林森路二段190巷6弄42號		18	林森路二段190巷6弄42之1號	
19	林森路二段190巷6弄46號		20	林森路二段190巷6弄66號	
21	林森路二段190巷6弄68號		22	衛國街114巷9弄2號	
23	衛國街114巷9弄4號		24	衛國街114巷9弄6號	
25	衛國街114巷9弄8號		26	衛國街114巷9弄10號	
27	衛國街114巷9弄10號之1		28	衛國街114巷9弄10號之2	







RLRP04120

戶政所別：臺南市府東戶政事務所

調整日期：107年01月29日

新舊里鄰門牌對照表

行 政 區 劃	調整前	省市縣市：臺南市	鄉鎮市區：東 區	村里：衛國里	鄰：022 鄰
	調整後	省市縣市：臺南市	鄉鎮市區：東 區	村里：衛國里	鄰：007 鄰

序 號	調 整 之 街 路 門 牌	錯誤 註記	序 號	調 整 之 街 路 門 牌	錯誤 註記
29	衛國街114巷9弄10號之2二樓之1		30	衛國街114巷9弄10號之2二樓之2	
31	衛國街114巷9弄10號之2二樓之3		32	衛國街114巷9弄10號之2二樓之4	
33	衛國街114巷9弄10號之2二樓之5		34	衛國街114巷9弄10號之2三樓之1	
35	衛國街114巷9弄10號之2三樓之2		36	衛國街114巷9弄10號之2三樓之3	
37	衛國街114巷9弄10號之2三樓之4		38	衛國街114巷9弄10號之2三樓之5	
39	衛國街114巷9弄10號之2三樓之6		40	衛國街114巷9弄10號之2四樓之1	
41	衛國街114巷9弄10號之2四樓之2		42	衛國街114巷9弄10號之2四樓之3	
43	衛國街114巷9弄10號之2四樓之4		44	衛國街114巷9弄10號之2四樓之5	
45	衛國街114巷9弄10號之2四樓之6		46	衛國街114巷9弄10號之2五樓之1	
47	衛國街114巷9弄10號之2五樓之2		48	衛國街114巷9弄10號之2五樓之3	
49	衛國街114巷9弄10號之2五樓之4		50	衛國街114巷9弄10號之2五樓之5	
51	衛國街114巷9弄10號之2五樓之6		52	衛國街114巷9弄10號之2六樓之1	
53	衛國街114巷9弄10號之2六樓之2		54	衛國街114巷9弄10號之2六樓之3	
55	衛國街114巷9弄10號之2六樓之4		56	衛國街114巷9弄10號之2六樓之5	





RLRP04120

戶政所別：臺南市府東戶政事務所

調整日期：107年01月29日

新舊里鄰門牌對照表

行 政 區 劃	調整前	省市縣市：臺南市	鄉鎮市區：東 區	村里：衛國里	鄰：022 鄰
	調整後	省市縣市：臺南市	鄉鎮市區：東 區	村里：衛國里	鄰：007 鄰

序 號	調 整 之 街 路 門 牌	錯誤 註記	序 號	調 整 之 街 路 門 牌	錯誤 註記
57	衛國街114巷9弄10號之2六樓之6		58	衛國街114巷9弄10號之2七樓之1	
59	衛國街114巷9弄10號之2七樓之2		60	衛國街114巷9弄10號之2七樓之3	
61	衛國街114巷9弄10號之2七樓之4		62	衛國街114巷9弄10號之2七樓之5	
63	衛國街114巷9弄10號之2七樓之6		64	衛國街114巷9弄10號之3	
65	衛國街114巷9弄10號之3二樓之1		66	衛國街114巷9弄10號之3二樓之2	
67	衛國街114巷9弄10號之3二樓之3		68	衛國街114巷9弄10號之3二樓之4	
69	衛國街114巷9弄10號之3二樓之5		70	衛國街114巷9弄10號之3二樓之6	
71	衛國街114巷9弄10號之3三樓之1		72	衛國街114巷9弄10號之3三樓之2	
73	衛國街114巷9弄10號之3三樓之3		74	衛國街114巷9弄10號之3三樓之4	
75	衛國街114巷9弄10號之3三樓之5		76	衛國街114巷9弄10號之3三樓之6	
77	衛國街114巷9弄10號之3三樓之7		78	衛國街114巷9弄10號之3四樓之1	
79	衛國街114巷9弄10號之3四樓之2		80	衛國街114巷9弄10號之3四樓之3	
81	衛國街114巷9弄10號之3四樓之4		82	衛國街114巷9弄10號之3五樓之1	
83	衛國街114巷9弄10號之3五樓之2		84	衛國街114巷9弄10號之3五樓之3	





新舊里鄰門牌對照表

RLRP04120

戶政所別：臺南市府東戶政事務所

調整日期：107年01月29日

行 區	政 劃	調整前	省市縣市：臺南市	鄉鎮市區：東 區	村里：衛國里	鄰：022 鄰
		調整後	省市縣市：臺南市	鄉鎮市區：東 區	村里：衛國里	鄰：007 鄰

序 號	調 整 之 街 路 門 牌	錯 誤 註 記	序 號	調 整 之 街 路 門 牌	錯 誤 註 記
85	衛國街114巷9弄10號之3五樓之4		86	衛國街114巷9弄10號之3五樓之5	
87	衛國街114巷9弄10號之3五樓之6		88	衛國街114巷9弄10號之3六樓之1	
89	衛國街114巷9弄10號之3六樓之2		90	衛國街114巷9弄10號之3六樓之3	
91	衛國街114巷9弄10號之3六樓之4		92	衛國街114巷9弄10號之3六樓之5	
93	衛國街114巷9弄10號之3七樓之1		94	衛國街114巷9弄10號之3七樓之2	
95	衛國街114巷9弄10號之3七樓之3		96	衛國街114巷9弄10號之4	
97	衛國街114巷9弄10號之5		98	衛國街114巷9弄12號	
99	衛國街114巷9弄18號				

臺南市府東戶政事務所





RLRP04120

戶政所別：臺南市府東戶政事務所

調整日期：107年01月29日

新舊里鄰門牌對照表

行 政 區 劃	調整前	省市縣市：臺南市	鄉鎮市區：東 區	村里：衛國里	鄰：023 鄰
	調整後	省市縣市：臺南市	鄉鎮市區：東 區	村里：衛國里	鄰：007 鄰

序 號	調 整 之 街 路 門 牌	錯誤 註記	序 號	調 整 之 街 路 門 牌	錯誤 註記
1	林森路二段162巷26號		2	林森路二段190巷6弄7號	
3	林森路二段190巷6弄9號		4	林森路二段190巷6弄11號	
5	林森路二段190巷6弄11號之1		6	林森路二段190巷6弄13號	
7	林森路二段190巷6弄15號		8	林森路二段190巷6弄17號	
9	林森路二段190巷6弄19號		10	林森路二段190巷11弄1號	
11	林森路二段190巷11弄3號		12	林森路二段190巷11弄5號	
13	林森路二段190巷11弄7號		14	林森路二段190巷11弄8號	
15	林森路二段190巷11弄10號		16	林森路二段190巷11弄12號	
17	林森路二段190巷11弄13號		18	林森路二段190巷11弄14號	
19	林森路二段190巷11弄15號		20	林森路二段190巷11弄17號	
21	林森路二段190巷11弄19號		22	林森路二段190巷11弄20號	
23	林森路二段190巷11弄21號		24	林森路二段190巷11弄23號	
25	林森路二段190巷11弄25號		26	林森路二段190巷11弄27號	
27	林森路二段190巷11弄29號		28	林森路二段190巷12號	





新舊里鄰門牌對照表

RLRP04120

戶政所別：臺南市府東戶政事務所

調整日期：107年01月29日

行 政 區 劃	調整前	省市縣市：臺南市	鄉鎮市區：東 區	村里：衛國里	鄰：023 鄰
	調整後	省市縣市：臺南市	鄉鎮市區：東 區	村里：衛國里	鄰：007 鄰

序 號	調 整 之 街 路 門 牌	錯誤 註記	序 號	調 整 之 街 路 門 牌	錯誤 註記
29	林森路二段190巷13號		30	林森路二段190巷14號	
31	林森路二段190巷15號		32	林森路二段190巷16號	

臺南市府東戶政事務所





新舊里鄰門牌對照表

RLRP04120

戶政所別：臺南市府東戶政事務所

調整日期：107年01月29日

行政區劃	調整前	省市縣市：臺南市	鄉鎮市區：東區	村里：衛國里	鄰：024鄰
	調整後	省市縣市：臺南市	鄉鎮市區：東區	村里：衛國里	鄰：002鄰

序號	調整之街路門牌	錯誤註記	序號	調整之街路門牌	錯誤註記
1	衛國街114巷28號				

臺南市府東戶政事務所





RLRP04120

戶政所別：臺南市府東戶政事務所

調整日期：107年01月29日

新舊里鄰門牌對照表

行 政 區 劃	調整前	省市縣市：臺南市	鄉鎮市區：東 區	村里：衛國里	鄰：024 鄰
	調整後	省市縣市：臺南市	鄉鎮市區：東 區	村里：衛國里	鄰：007 鄰

序 號	調 整 之 街 路 門 牌	錯誤 註記	序 號	調 整 之 街 路 門 牌	錯誤 註記
1	林森路二段190巷18弄1號		2	林森路二段190巷18弄3號	
3	林森路二段190巷18弄5號		4	林森路二段190巷18弄7號	
5	林森路二段190巷18弄9號		6	林森路二段190巷18弄21號	
7	林森路二段192巷24弄16號		8	林森路二段192巷24弄18號	
9	林森路二段192巷24弄18號二樓		10	林森路二段192巷24弄18號三樓	
11	林森路二段192巷24弄18號四樓		12	林森路二段192巷24弄18號五樓	
13	林森路二段192巷24弄22號		14	林森路二段192巷24弄22號二樓	
15	林森路二段192巷24弄22號三樓		16	林森路二段192巷24弄22號四樓	
17	林森路二段192巷24弄22號五樓		18	林森路二段192巷24弄24號	
19	林森路二段192巷24弄24號二樓		20	林森路二段192巷24弄24號二樓之1	
21	林森路二段192巷24弄24號三樓		22	林森路二段192巷24弄24號三樓之1	
23	林森路二段192巷24弄24號四樓		24	林森路二段192巷24弄24號四樓之1	
25	林森路二段192巷24弄24號五樓		26	林森路二段192巷24弄24號五樓之1	
27	林森路二段192巷24弄26號		28	林森路二段192巷24弄26號二樓	





新舊里鄰門牌對照表

RLRP04120

戶政所別：臺南市府東戶政事務所

調整日期：107年01月29日

行 政 區 劃	調整前	省市縣市：臺南市	鄉鎮市區：東 區	村里：衛國里	鄰：024 鄰
	調整後	省市縣市：臺南市	鄉鎮市區：東 區	村里：衛國里	鄰：007 鄰

序 號	調 整 之 街 路 門 牌	錯誤 註記	序 號	調 整 之 街 路 門 牌	錯誤 註記
29	林森路二段192巷24弄26號三樓		30	林森路二段192巷24弄26號四樓	
31	林森路二段192巷24弄26號五樓				

臺南市府東戶政事務所







新舊里鄰門牌對照表

RLRP04120

戶政所別：臺南市府東戶政事務所

調整日期：107年01月29日

行 區	政 劃	調整前	省市縣市：臺南市	鄉鎮市區：東 區	村里：衛國里	鄰：025 鄰
		調整後	省市縣市：臺南市	鄉鎮市區：東 區	村里：衛國里	鄰：004 鄰

序 號	調 整 之 街 路 門 牌	錯誤 註記	序 號	調 整 之 街 路 門 牌	錯誤 註記
1	林森路二段90號		2	林森路二段90號三樓	
3	林森路二段90號三樓之1		4	林森路二段90號三樓之2	
5	林森路二段90號三樓之3		6	林森路二段90號三樓之4	
7	林森路二段90號三樓之5		8	林森路二段90號三樓之6	
9	林森路二段90號三樓之7		10	林森路二段90號四樓	
11	林森路二段90號四樓之1		12	林森路二段90號四樓之2	
13	林森路二段90號四樓之3		14	林森路二段90號四樓之4	
15	林森路二段90號四樓之5		16	林森路二段90號四樓之6	
17	林森路二段90號四樓之7		18	林森路二段90號五樓	
19	林森路二段90號五樓之1		20	林森路二段90號五樓之2	
21	林森路二段90號五樓之3		22	林森路二段90號五樓之4	
23	林森路二段90號五樓之5		24	林森路二段90號五樓之6	
25	林森路二段90號五樓之7		26	林森路二段90號六樓	
27	林森路二段90號六樓之1		28	林森路二段90號六樓之2	





新舊里鄰門牌對照表

RLRP04120

戶政所別：臺南市府東戶政事務所

調整日期：107年01月29日

行 政 區 劃	調整前	省市縣市：臺南市	鄉鎮市區：東 區	村里：衛國里	鄰：025 鄰
	調整後	省市縣市：臺南市	鄉鎮市區：東 區	村里：衛國里	鄰：004 鄰

序 號	調 整 之 街 路 門 牌	錯誤 註記	序 號	調 整 之 街 路 門 牌	錯誤 註記
29	林森路二段90號六樓之3		30	林森路二段90號六樓之4	
31	林森路二段90號六樓之5		32	林森路二段90號六樓之6	
33	林森路二段90號六樓之7		34	林森路二段90號七樓	
35	林森路二段90號七樓之1		36	林森路二段90號七樓之2	
37	林森路二段90號七樓之3		38	林森路二段90號七樓之4	
39	林森路二段90號七樓之5		40	林森路二段90號七樓之6	
41	林森路二段90號七樓之7		42	林森路二段90號八樓	
43	林森路二段90號八樓之1		44	林森路二段90號八樓之2	
45	林森路二段90號八樓之3		46	林森路二段90號八樓之4	
47	林森路二段90號八樓之5		48	林森路二段90號八樓之6	
49	林森路二段90號八樓之7		50	林森路二段90號九樓	
51	林森路二段90號九樓之1		52	林森路二段90號九樓之2	
53	林森路二段90號九樓之3		54	林森路二段90號九樓之4	
55	林森路二段90號九樓之5		56	林森路二段90號九樓之6	





RLRP04120

戶政所別：臺南市府東戶政事務所

調整日期：107年01月29日

新舊里鄰門牌對照表

行 政 區 劃	調整前	省市縣市：臺南市	鄉鎮市區：東 區	村里：衛國里	鄰：025 鄰
	調整後	省市縣市：臺南市	鄉鎮市區：東 區	村里：衛國里	鄰：004 鄰

序 號	調 整 之 街 路 門 牌	錯誤 註記	序 號	調 整 之 街 路 門 牌	錯誤 註記
57	林森路二段90號九樓之7		58	林森路二段90號十樓	
59	林森路二段90號十樓之1		60	林森路二段90號十樓之2	
61	林森路二段90號十樓之3		62	林森路二段90號十樓之4	
63	林森路二段90號十樓之5		64	林森路二段90號十樓之6	
65	林森路二段90號十樓之7		66	林森路二段90號十一樓	
67	林森路二段90號十一樓之1		68	林森路二段90號十一樓之2	
69	林森路二段90號十一樓之3		70	林森路二段90號十一樓之4	
71	林森路二段90號十一樓之5		72	林森路二段90號十一樓之6	
73	林森路二段90號十一樓之7		74	林森路二段90號十二樓	
75	林森路二段90號十二樓之1		76	林森路二段90號十二樓之2	
77	林森路二段90號十二樓之3		78	林森路二段90號十二樓之4	
79	林森路二段90號十二樓之5		80	林森路二段90號十二樓之6	
81	林森路二段90號十二樓之7		82	林森路二段90號十三樓	
83	林森路二段90號十三樓之1		84	林森路二段90號十三樓之2	





新 舊 里 鄰 門 牌 對 照 表

RLRP04120

戶政所別：臺南市府東戶政事務所

調整日期：107年01月29日

行 政 區 劃	調整前	省市縣市：臺南市	鄉鎮市區：東 區	村里：衛國里	鄰：025 鄰
	調整後	省市縣市：臺南市	鄉鎮市區：東 區	村里：衛國里	鄰：004 鄰

序 號	調 整 之 街 路 門 牌	錯誤 註記	序 號	調 整 之 街 路 門 牌	錯誤 註記
85	林森路二段90號十三樓之3		86	林森路二段90號十三樓之4	
87	林森路二段90號十三樓之5		88	林森路二段90號十三樓之6	
89	林森路二段90號十三樓之7		90	林森路二段90號十四樓	
91	林森路二段90號十四樓之1		92	林森路二段90號十四樓之2	
93	林森路二段90號十四樓之3		94	林森路二段90號十四樓之5	
95	林森路二段90號十四樓之6		96	林森路二段90號十四樓之7	
97	林森路二段90號十四樓之11		98	林森路二段90號十六樓	
99	林森路二段90號十六樓之1		100	林森路二段90號十六樓之2	
101	林森路二段90號十六樓之3		102	林森路二段90號十六樓之5	
103	林森路二段90號十六樓之6		104	林森路二段90號地下一層	

臺南市府東戶政事務所





RLRP04120

戶政所別：臺南市府東戶政事務所

調整日期：107年01月29日

新舊里鄰門牌對照表

行	政	調整前	省市縣市：臺南市	鄉鎮市區：東區	村里：崇善里	鄰：002鄰
區	劃	調整後	省市縣市：臺南市	鄉鎮市區：東區	村里：崇善里	鄰：001鄰

序號	調整之街路門牌	錯誤註記	序號	調整之街路門牌	錯誤註記
1	中華東路三段77巷12號		2	中華東路三段77巷24號	
3	中華東路三段77巷26號		4	中華東路三段77巷28號	
5	中華東路三段77巷30號		6	中華東路三段77巷32號	
7	中華東路三段77巷34弄1號		8	中華東路三段77巷34弄2號	
9	中華東路三段77巷34弄3號		10	中華東路三段77巷34弄4號	
11	中華東路三段77巷34弄5號		12	中華東路三段77巷34弄6號	
13	中華東路三段77巷34弄7號		14	中華東路三段77巷34弄8號	
15	中華東路三段77巷34弄9號		16	中華東路三段77巷34弄10號	
17	中華東路三段77巷34弄11號		18	中華東路三段77巷34弄12號	
19	中華東路三段77巷34弄13號		20	中華東路三段77巷34弄15號	
21	中華東路三段77巷34弄17號		22	中華東路三段77巷34弄19號	
23	中華東路三段77巷34弄21號		24	中華東路三段77巷36號	
25	中華東路三段107巷15號		26	中華東路三段107巷15號之2	
27	中華東路三段107巷17號		28	中華東路三段107巷19號	





新 舊 里 鄰 門 牌 對 照 表

RLRP04120

戶政所別：臺南市府東戶政事務所

調整日期：107年01月29日

行 政 區 劃	調整前	省市縣市：臺南市	鄉鎮市區：東 區	村里：崇善里	鄰：002 鄰
	調整後	省市縣市：臺南市	鄉鎮市區：東 區	村里：崇善里	鄰：001 鄰

序 號	調 整 之 街 路 門 牌	錯 誤 註 記	序 號	調 整 之 街 路 門 牌	錯 誤 註 記
29	中華東路三段107巷21號		30	中華東路三段107巷23號	
31	中華東路三段107巷25號		32	中華東路三段107巷27號	
33	中華東路三段107巷29號		34	中華東路三段107巷31號	
35	中華東路三段107巷34號		36	中華東路三段107巷35號	
37	中華東路三段107巷38號		38	中華東路三段107巷40號	
39	中華東路三段107巷42號		40	中華東路三段107巷48號	

臺南市府東戶政事務所





新舊里鄰門牌對照表

RLRP04120

戶政所別：臺南市府東戶政事務所

調整日期：107年01月29日

行 區	政 劃	調整前	省市縣市：臺南市	鄉鎮市區：東 區	村里：崇善里	鄰：005 鄰
		調整後	省市縣市：臺南市	鄉鎮市區：東 區	村里：崇善里	鄰：002 鄰

序 號	調 整 之 街 路 門 牌	錯 誤 註 記	序 號	調 整 之 街 路 門 牌	錯 誤 註 記
1	崇善四街2號		2	崇善四街6號	
3	崇善四街8號		4	崇善四街10號	
5	崇善四街12號		6	崇善四街16號	
7	崇善五街1號		8	崇善五街3號	
9	崇善五街5號		10	崇善五街7巷1號三樓	
11	崇善五街7巷1號四樓		12	崇善五街7巷1號五樓	
13	崇善五街7巷1號六樓		14	崇善五街7巷1號七樓	
15	崇善五街7巷1號八樓		16	崇善五街7巷1號九樓	
17	崇善五街7巷1號十樓		18	崇善五街7巷1號十一樓	
19	崇善五街7巷1號十二樓		20	崇善五街7巷1號十三樓	
21	崇善五街7巷3號四樓		22	崇善五街7巷3號五樓	
23	崇善五街7巷3號六樓		24	崇善五街7巷3號七樓	
25	崇善五街7巷3號八樓		26	崇善五街7巷3號九樓	
27	崇善五街7巷3號十樓		28	崇善五街7巷3號十一樓	

臺南市府東戶政事務所





新舊里鄰門牌對照表

RLRP04120

戶政所別：臺南市府東戶政事務所

調整日期：107年01月29日

行 區	政 劃	調整前	省市縣市：臺南市	鄉鎮市區：東 區	村里：崇善里	鄰：005 鄰
		調整後	省市縣市：臺南市	鄉鎮市區：東 區	村里：崇善里	鄰：002 鄰

序 號	調 整 之 街 路 門 牌	錯誤 註記	序 號	調 整 之 街 路 門 牌	錯誤 註記
29	崇善五街7巷3號十二樓		30	崇善五街7巷5號二樓	
31	崇善五街7巷5號三樓		32	崇善五街7巷5號四樓	
33	崇善五街7巷5號五樓		34	崇善五街7巷5號六樓	
35	崇善五街7巷5號七樓		36	崇善五街7巷5號八樓	
37	崇善五街7巷5號九樓		38	崇善五街7巷5號十樓	
39	崇善五街7巷5號十一樓		40	崇善五街7巷5號十二樓	
41	崇善五街7巷5號十三樓		42	崇善五街7巷7號二樓	
43	崇善五街7巷7號三樓		44	崇善五街7巷7號四樓	
45	崇善五街7巷7號五樓		46	崇善五街7巷7號六樓	
47	崇善五街7巷7號七樓		48	崇善五街7巷7號八樓	
49	崇善五街7巷7號九樓		50	崇善五街7巷7號十樓	
51	崇善五街7巷7號十一樓		52	崇善五街7巷9號二樓	
53	崇善五街7巷9號三樓		54	崇善五街7巷9號四樓	
55	崇善五街7巷9號五樓		56	崇善五街7巷9號六樓	

臺南市府東戶政事務所







RLRP04120

戶政所別：臺南市府東戶政事務所

調整日期：107年01月29日

新舊里鄰門牌對照表

行 政 區 劃	調整前	省市縣市：臺南市	鄉鎮市區：東 區	村里：崇善里	鄰：005 鄰
	調整後	省市縣市：臺南市	鄉鎮市區：東 區	村里：崇善里	鄰：002 鄰

序 號	調 整 之 街 路 門 牌	錯誤 註記	序 號	調 整 之 街 路 門 牌	錯誤 註記
57	崇善五街7巷9號七樓		58	崇善五街7巷9號八樓	
59	崇善五街7巷9號九樓		60	崇善五街7巷9號十樓	
61	崇善五街7巷9號十一樓		62	崇善五街7巷9號十二樓	
63	崇善五街7巷9號十三樓		64	崇善五街7巷11號二樓	
65	崇善五街7巷11號三樓		66	崇善五街7巷11號四樓	
67	崇善五街7巷11號五樓		68	崇善五街7巷11號六樓	
69	崇善五街7巷11號七樓		70	崇善五街7巷11號八樓	
71	崇善五街7巷11號九樓		72	崇善五街7巷11號十樓	
73	崇善五街7巷11號十一樓		74	崇善五街7巷11號十二樓	
75	崇善五街7巷11號十三樓		76	崇善五街7巷13號二樓	
77	崇善五街7巷13號三樓		78	崇善五街7巷13號四樓	
79	崇善五街7巷13號五樓		80	崇善五街7巷13號六樓	
81	崇善五街7巷13號七樓		82	崇善五街7巷13號九樓	
83	崇善五街7巷13號十樓		84	崇善五街7巷13號十一樓	

臺南市府東戶政事務所





新舊里鄰門牌對照表

RLRP04120

戶政所別：臺南市府東戶政事務所

調整日期：107年01月29日

行 區	政 劃	調整前	省市縣市：臺南市	鄉鎮市區：東 區	村里：崇善里	鄰：005 鄰
		調整後	省市縣市：臺南市	鄉鎮市區：東 區	村里：崇善里	鄰：002 鄰

序 號	調 整 之 街 路 門 牌	錯誤 註記	序 號	調 整 之 街 路 門 牌	錯誤 註記
85	崇善五街7巷13號十二樓		86	崇善五街7巷13號十三樓	
87	崇善五街7巷15號二樓		88	崇善五街7巷15號三樓	
89	崇善五街7巷15號四樓		90	崇善五街7巷15號五樓	
91	崇善五街7巷15號六樓		92	崇善五街7巷15號七樓	
93	崇善五街7巷15號八樓		94	崇善五街7巷15號九樓	
95	崇善五街7巷15號十樓		96	崇善五街7巷15號十一樓	
97	崇善五街7巷15號十二樓		98	崇善五街7巷15號十三樓	
99	崇善五街7巷17號二樓		100	崇善五街7巷17號三樓	
101	崇善五街7巷17號四樓		102	崇善五街7巷17號五樓	
103	崇善五街7巷17號六樓		104	崇善五街7巷17號七樓	
105	崇善五街7巷17號八樓		106	崇善五街7巷17號九樓	
107	崇善五街7巷17號十樓		108	崇善五街7巷17號十一樓	
109	崇善五街7巷17號十二樓		110	崇善五街7巷17號十三樓	
111	崇善五街7巷19號二樓		112	崇善五街7巷19號三樓	

臺南市府東戶政事務所





新舊里鄰門牌對照表

RLRP04120

戶政所別：臺南市府東戶政事務所

調整日期：107年01月29日

行 區	政 劃	調整前	省市縣市：臺南市	鄉鎮市區：東 區	村里：崇善里	鄰：005 鄰
		調整後	省市縣市：臺南市	鄉鎮市區：東 區	村里：崇善里	鄰：002 鄰

序 號	調 整 之 街 路 門 牌	錯誤 註記	序 號	調 整 之 街 路 門 牌	錯誤 註記
113	崇善五街7巷19號四樓		114	崇善五街7巷19號五樓	
115	崇善五街7巷19號六樓		116	崇善五街7巷19號七樓	
117	崇善五街7巷19號八樓		118	崇善五街7巷19號九樓	
119	崇善五街7巷19號十樓		120	崇善五街7巷19號十一樓	
121	崇善五街7巷19號十二樓		122	崇善五街7巷19號十三樓	
123	崇善五街7巷21號二樓		124	崇善五街7巷21號三樓	
125	崇善五街7巷21號四樓		126	崇善五街7巷21號五樓	
127	崇善五街7巷21號六樓		128	崇善五街7巷21號七樓	
129	崇善五街7巷21號八樓		130	崇善五街7巷21號九樓	
131	崇善五街7巷21號十一樓		132	崇善五街7巷21號十二樓	
133	崇善五街7巷21號十三樓		134	崇善路505號	
135	崇善路507號		136	崇善路509號	
137	崇善路511號		138	崇善路513號	
139	崇善路515號		140	崇善路517號	





新舊里鄰門牌對照表

RLRP04120

戶政所別：臺南市府東戶政事務所

調整日期：107年01月29日

行	政	調整前	省市縣市：臺南市	鄉鎮市區：東區	村里：崇善里	鄰：005鄰
區	劃	調整後	省市縣市：臺南市	鄉鎮市區：東區	村里：崇善里	鄰：002鄰

序號	調整之街路門牌	錯誤註記	序號	調整之街路門牌	錯誤註記
141	崇善路519號		142	崇善路521號	
143	崇善路523號		144	崇善路525號	
145	崇善路527號		146	崇善路529號	
147	崇善路533號		148	崇善路535號	
149	崇善路537號		150	崇善路539號	

臺南市府東戶政事務所





新舊里鄰門牌對照表

RLRP04120

戶政所別：臺南市府東戶政事務所

調整日期：107年01月29日

行 政 區 劃	調整前	省市縣市：臺南市	鄉鎮市區：東 區	村里：崇善里	鄰：007 鄰
	調整後	省市縣市：臺南市	鄉鎮市區：東 區	村里：崇善里	鄰：006 鄰

序號	調 整 之 街 路 門 牌	錯誤註記	序號	調 整 之 街 路 門 牌	錯誤註記
1	崇善七街3號		2	崇善七街7號	
3	崇善七街9號		4	崇善七街11號	
5	崇善七街27號		6	崇善七街29號	
7	崇善七街31號		8	崇善七街33號	
9	崇善七街37號		10	崇善七街39號	
11	崇善七街39號之1		12	崇善七街41號	
13	崇善七街43號		14	崇善七街45號	
15	崇善七街47號		16	崇善七街49號	
17	崇善七街51號		18	崇善七街53號	
19	崇善七街55號		20	崇善七街57號	
21	崇善七街59號		22	崇善七街61號	
23	崇善七街63號		24	崇善七街65號	
25	崇善七街67號		26	崇善七街69號	
27	崇善路545號		28	崇善路547號	





新舊里鄰門牌對照表

RLRP04120

戶政所別：臺南市府東戶政事務所

調整日期：107年01月29日

行 政 區 劃	調整前	省市縣市：臺南市	鄉鎮市區：東 區	村里：崇善里	鄰：007 鄰
	調整後	省市縣市：臺南市	鄉鎮市區：東 區	村里：崇善里	鄰：006 鄰

序 號	調 整 之 街 路 門 牌	錯誤 註記	序 號	調 整 之 街 路 門 牌	錯誤 註記
29	崇善路549號		30	崇善路551號	
31	崇善路553號		32	崇善路555號	
33	崇善路555號二樓		34	崇善路555號二樓之1	
35	崇善路555號三樓		36	崇善路555號三樓之1	
37	崇善路555號四樓		38	崇善路555號四樓之1	
39	崇善路555號四樓之2		40	崇善路555號四樓之3	
41	崇善路555號四樓之4		42	崇善路555號四樓之5	
43	崇善路555號五樓		44	崇善路555號五樓之1	
45	崇善路555號五樓之2		46	崇善路555號五樓之3	
47	崇善路555號五樓之4		48	崇善路555號五樓之5	
49	崇善路555號六樓		50	崇善路555號六樓之1	
51	崇善路555號六樓之2		52	崇善路555號六樓之3	
53	崇善路555號六樓之4		54	崇善路555號六樓之5	
55	崇善路555號七樓		56	崇善路555號七樓之1	

臺南市府東戶政事務所





新舊里鄰門牌對照表

RLRP04120

戶政所別：臺南市府東戶政事務所

調整日期：107年01月29日

行	政	調整前	省市縣市：臺南市	鄉鎮市區：東區	村里：崇善里	鄰：007鄰
區	劃	調整後	省市縣市：臺南市	鄉鎮市區：東區	村里：崇善里	鄰：006鄰

序號	調整之街路門牌	錯誤註記	序號	調整之街路門牌	錯誤註記
57	崇善路555號七樓之2		58	崇善路555號七樓之3	
59	崇善路555號七樓之4		60	崇善路555號七樓之5	
61	崇善路555號八樓		62	崇善路555號八樓之1	
63	崇善路555號八樓之2		64	崇善路555號八樓之3	
65	崇善路555號八樓之5		66	崇善路555號八樓之6	
67	崇善路557號				

臺南市府東戶政事務所





新舊里鄰門牌對照表

RLRP04120

戶政所別：臺南市府東戶政事務所

調整日期：107年01月29日

行 政 區 劃	調整前	省市縣市：臺南市	鄉鎮市區：東 區	村里：崇善里	鄰：009 鄰
	調整後	省市縣市：臺南市	鄉鎮市區：東 區	村里：崇善里	鄰：002 鄰

序 號	調 整 之 街 路 門 牌	錯誤 註記	序 號	調 整 之 街 路 門 牌	錯誤 註記
1	仁和路80巷1號		2	仁和路80巷2號	
3	仁和路80巷3號		4	仁和路80巷5號	
5	仁和路80巷6號		6	仁和路80巷7號	
7	仁和路80巷8號		8	仁和路80巷9號	
9	仁和路80巷10號		10	仁和路80巷11號	
11	仁和路80巷12號		12	仁和路80巷13號	
13	仁和路80巷15號		14	仁和路80巷16號	
15	仁和路80巷17號		16	仁和路80巷18號	
17	仁和路80巷20號		18	仁和路80巷22號	
19	仁和路82號		20	仁和路82巷1號	
21	仁和路82巷2號		22	仁和路82巷3號	
23	仁和路82巷5號		24	仁和路82巷6號	
25	仁和路82巷7號		26	仁和路82巷8號	
27	仁和路82巷9號		28	仁和路82巷10號	







新舊里鄰門牌對照表

RLRP04120

戶政所別：臺南市府東戶政事務所

調整日期：107年01月29日

行 政 區 劃	調整前	省市縣市：臺南市	鄉鎮市區：東 區	村里：崇善里	鄰：009 鄰
	調整後	省市縣市：臺南市	鄉鎮市區：東 區	村里：崇善里	鄰：002 鄰

序 號	調 整 之 街 路 門 牌	錯誤 註記	序 號	調 整 之 街 路 門 牌	錯誤 註記
29	仁和路82巷11號		30	仁和路82巷12號	
31	仁和路82巷13號		32	仁和路82巷15號	
33	仁和路82巷16號		34	仁和路82巷17號	
35	仁和路82巷18號		36	仁和路82巷20號	
37	仁和路84號		38	仁和路84號之1	
39	仁和路84號之2		40	仁和路84號之3	
41	仁和路84號之4		42	仁和路84號之5	
43	仁和路84號之6		44	仁和路84號之7	
45	仁和路84號之8		46	仁和路84號之9	
47	仁和路84號之10		48	仁和路84號之11	
49	仁和路84號之12		50	仁和路84號之13	
51	仁和路86號		52	仁和路88號	
53	仁和路88號之1		54	仁和路88號之2	
55	仁和路88號之3		56	仁和路90號	





新舊里鄰門牌對照表

RLRP04120

戶政所別：臺南市府東戶政事務所

調整日期：107年01月29日

行 政 區 劃	調整前	省市縣市：臺南市	鄉鎮市區：東 區	村里：崇善里	鄰：009 鄰
	調整後	省市縣市：臺南市	鄉鎮市區：東 區	村里：崇善里	鄰：002 鄰

序 號	調 整 之 街 路 門 牌	錯誤 註記	序 號	調 整 之 街 路 門 牌	錯誤 註記
57	仁和路90號之1		58	仁和路90號之2	
59	仁和路90號之3		60	仁和路92號	
61	仁和路94號		62	仁和路96號	
63	仁和路98號		64	仁和路100號	
65	仁和路100號之1		66	仁和路100號之2	
67	仁和路100號之3		68	仁和路100號之4	
69	仁和路100號之5		70	仁和路100號之6	
71	仁和路100號之7		72	仁和路100號之8	
73	仁和路102號		74	仁和路102號之1	
75	仁和路104號		76	仁和路104號之1	
77	仁和路104號之2		78	仁和路104號之3	
79	仁和路104號之4		80	仁和路104號之7	
81	仁和路104號之8		82	崇善四街56號	
83	崇善四街58號		84	崇善四街60號	

臺南市府東戶政事務所





新舊里鄰門牌對照表

RLRP04120

戶政所別：臺南市府東戶政事務所

調整日期：107年01月29日

行 區	政 劃	調整前	省市縣市：臺南市	鄉鎮市區：東 區	村里：崇善里	鄰：009 鄰
		調整後	省市縣市：臺南市	鄉鎮市區：東 區	村里：崇善里	鄰：002 鄰

序 號	調 整 之 街 路 門 牌	錯誤 註記	序 號	調 整 之 街 路 門 牌	錯誤 註記
85	崇善四街6 2號		86	崇善四街6 6號	
87	崇善四街6 8號		88	崇善四街7 0號	
89	崇善五街7 巷2號		90	崇善五街7 巷2號二樓	
91	崇善五街7 巷2號三樓		92	崇善五街7 巷2號四樓	
93	崇善五街7 巷2號五樓		94	崇善五街7 巷2號六樓	
95	崇善五街7 巷2號七樓		96	崇善五街7 巷2號八樓	
97	崇善五街7 巷2號九樓		98	崇善五街7 巷2號十樓	
99	崇善五街7 巷2號十一樓		100	崇善五街7 巷2號十二樓	
101	崇善五街7 巷2號十三樓		102	崇善五街7 巷6號	
103	崇善五街7 巷6號二樓		104	崇善五街7 巷6號三樓	
105	崇善五街7 巷6號四樓		106	崇善五街7 巷6號五樓	
107	崇善五街7 巷6號六樓		108	崇善五街7 巷6號七樓	
109	崇善五街7 巷6號八樓		110	崇善五街7 巷6號九樓	
111	崇善五街7 巷6號十樓		112	崇善五街7 巷6號十一樓	





新舊里鄰門牌對照表

RLRP04120

戶政所別：臺南市府東戶政事務所

調整日期：107年01月29日

行 區	政 劃	調整前	省市縣市：臺南市	鄉鎮市區：東 區	村里：崇善里	鄰：009 鄰
		調整後	省市縣市：臺南市	鄉鎮市區：東 區	村里：崇善里	鄰：002 鄰

序 號	調 整 之 街 路 門 牌	錯誤 註記	序 號	調 整 之 街 路 門 牌	錯誤 註記
113	崇善五街7巷6號十二樓		114	崇善五街7巷6號十三樓	
115	崇善五街7巷8號		116	崇善五街7巷8號二樓	
117	崇善五街7巷8號三樓		118	崇善五街7巷8號四樓	
119	崇善五街7巷8號六樓		120	崇善五街7巷8號七樓	
121	崇善五街7巷8號八樓		122	崇善五街7巷8號九樓	
123	崇善五街7巷8號十樓		124	崇善五街7巷8號十一樓	
125	崇善五街7巷8號十二樓		126	崇善五街7巷8號十三樓	
127	崇善五街7巷10號		128	崇善五街7巷10號二樓	
129	崇善五街7巷10號三樓		130	崇善五街7巷10號四樓	
131	崇善五街7巷10號五樓		132	崇善五街7巷10號六樓	
133	崇善五街7巷10號七樓		134	崇善五街7巷10號八樓	
135	崇善五街7巷10號九樓		136	崇善五街7巷10號十樓	
137	崇善五街7巷10號十一樓		138	崇善五街7巷10號十二樓	
139	崇善五街7巷10號十三樓		140	崇善五街7巷12號二樓	

臺南市府東戶政事務所





新舊里鄰門牌對照表

RLRP04120

戶政所別：臺南市府東戶政事務所

調整日期：107年01月29日

行 區	政 劃	調整前	省市縣市：臺南市	鄉鎮市區：東 區	村里：崇善里	鄰：009 鄰
		調整後	省市縣市：臺南市	鄉鎮市區：東 區	村里：崇善里	鄰：002 鄰

序 號	調 整 之 街 路 門 牌	錯誤 註記	序 號	調 整 之 街 路 門 牌	錯誤 註記
141	崇善五街7巷12號三樓		142	崇善五街7巷12號四樓	
143	崇善五街7巷12號五樓		144	崇善五街7巷12號七樓	
145	崇善五街7巷12號八樓		146	崇善五街7巷12號九樓	
147	崇善五街7巷12號十樓		148	崇善五街7巷12號十一樓	
149	崇善五街7巷12號十二樓		150	崇善五街7巷12號十三樓	
151	崇善五街7巷16號		152	崇善五街7巷16號二樓	
153	崇善五街7巷16號三樓		154	崇善五街7巷16號四樓	
155	崇善五街7巷16號五樓		156	崇善五街7巷16號六樓	
157	崇善五街7巷16號七樓		158	崇善五街7巷16號八樓	
159	崇善五街7巷16號九樓		160	崇善五街7巷16號十樓	
161	崇善五街7巷16號十一樓		162	崇善五街7巷16號十三樓	
163	崇善五街9號		164	崇善五街11號	
165	崇善五街13號		166	崇善五街15號	
167	崇善五街17號		168	崇善五街19號	





新 舊 里 鄰 門 牌 對 照 表

RLRP04120

戶政所別：臺南市府東戶政事務所

調整日期：107年01月29日

行 政 區 劃	調整前	省市縣市：臺南市	鄉鎮市區：東 區	村里：崇善里	鄰：009 鄰
	調整後	省市縣市：臺南市	鄉鎮市區：東 區	村里：崇善里	鄰：002 鄰

序 號	調 整 之 街 路 門 牌	錯 誤 註 記	序 號	調 整 之 街 路 門 牌	錯 誤 註 記
169	崇善五街2 1號		170	崇善五街2 3號	
171	崇善五街2 5號		172	崇善五街2 7號	
173	崇善五街2 9號		174	崇善五街3 1號	
175	崇善五街3 3號		176	崇善五街3 5號	
177	崇善五街3 7號		178	崇善五街3 9號	
179	崇善五街4 1號		180	崇善五街4 3號	
181	崇善五街4 5號		182	崇善五街4 7號	
183	崇善五街4 9號				

臺南市府東戶政事務所





新舊里鄰門牌對照表

RLRP04120

戶政所別：臺南市府東戶政事務所

調整日期：107年01月29日

行 區	政 劃	調整前	省市縣市：臺南市	鄉鎮市區：東 區	村里：崇善里	鄰：015 鄰
		調整後	省市縣市：臺南市	鄉鎮市區：東 區	村里：崇善里	鄰：006 鄰

序 號	調 整 之 街 路 門 牌	錯誤 註記	序 號	調 整 之 街 路 門 牌	錯誤 註記
1	崇善路559號		2	崇善路565號	
3	崇善路567號		4	崇善路569號	
5	崇善路571號				

臺南市府東戶政事務所





新舊里鄰門牌對照表

RLRP04120

戶政所別：臺南市府東戶政事務所

調整日期：107年01月29日

行 區	政 劃	調整前	省市縣市：臺南市	鄉鎮市區：東 區	村里：崇善里	鄰：015 鄰
		調整後	省市縣市：臺南市	鄉鎮市區：東 區	村里：崇善里	鄰：010 鄰

序 號	調 整 之 街 路 門 牌	錯 誤 註 記	序 號	調 整 之 街 路 門 牌	錯 誤 註 記
1	崇善路575號		2	崇善路579號	
3	崇善路581號		4	崇善路583號	
5	崇善路583之1號		6	崇善路585號	
7	崇善路585之1號		8	崇善路587號	

臺南市府東戶政事務所







新 舊 里 鄰 門 牌 對 照 表

RLRP04120

戶政所別：臺南市府東戶政事務所

調整日期：107年01月29日

行 政 區 劃	調整前	省市縣市：臺南市	鄉鎮市區：東 區	村里：崇善里	鄰：015 鄰
	調整後	省市縣市：臺南市	鄉鎮市區：東 區	村里：崇善里	鄰：012 鄰

序 號	調 整 之 街 路 門 牌	錯 誤 註 記	序 號	調 整 之 街 路 門 牌	錯 誤 註 記
1	崇善路595號		2	崇善路595之1號	
3	崇善路605號		4	崇善路607號	
5	崇善路609號		6	崇善路611號	
7	崇善路613號		8	崇善路625號	
9	崇善路655號		10	崇善路657號	
11	崇善路659號		12	崇善路661號	
13	崇善路663號		14	崇善路665號	
15	崇善路665之1號		16	崇善路665之2號	

臺南市府東戶政事務所





新舊里鄰門牌對照表

RLRP04120

戶政所別：臺南市府東戶政事務所

調整日期：107年01月29日

行 區	政 劃	調整前	省市縣市：臺南市	鄉鎮市區：東 區	村里：崇善里	鄰：016 鄰
		調整後	省市縣市：臺南市	鄉鎮市區：東 區	村里：崇善里	鄰：015 鄰

序 號	調 整 之 街 路 門 牌	錯 誤 註 記	序 號	調 整 之 街 路 門 牌	錯 誤 註 記
1	崇善十一街55巷2號		2	崇善十一街55巷2號之1	
3	崇善十一街55巷5號		4	崇善十一街55巷6號	
5	崇善十一街55巷7號		6	崇善十一街55巷8號	
7	崇善十一街55巷9號		8	崇善十一街55巷10號	
9	崇善十一街55巷11號		10	崇善十一街55巷12號	
11	崇善十一街55巷13號		12	崇善十一街55巷14號	
13	崇善十一街55巷15號		14	崇善十一街55巷16號	
15	崇善十一街55巷17號		16	崇善十一街55巷18號	
17	崇善十一街55巷19號		18	崇善十一街55巷21號	
19	崇善十一街55巷22號		20	崇善十一街55巷23號	
21	崇善十一街55巷25號		22	崇善十一街55巷27號	
23	崇善十一街55巷29號		24	崇善十一街55巷31號	
25	崇善十一街55巷33號		26	崇善十一街55巷35號	
27	崇善十一街55巷37號		28	崇善十一街55巷39號	





新舊里鄰門牌對照表

RLRP04120

戶政所別：臺南市府東戶政事務所

調整日期：107年01月29日

行 政 區 劃	調整前	省市縣市：臺南市	鄉鎮市區：東 區	村里：崇善里	鄰：019 鄰
	調整後	省市縣市：臺南市	鄉鎮市區：東 區	村里：崇善里	鄰：020 鄰

序 號	調 整 之 街 路 門 牌	錯誤 註記	序 號	調 整 之 街 路 門 牌	錯誤 註記
1	崇善路689號		2	崇善路691號	
3	崇善路693號		4	崇善路695號	
5	崇善路697號		6	崇善路699號	
7	崇善路701號		8	崇善路703號	
9	崇善路705號		10	崇善路707號	
11	崇善路709號		12	崇善路711號	
13	崇善路713號		14	崇善路715號	
15	崇善路717號		16	崇善路719號	
17	崇善路721號		18	崇善路723號	
19	崇善路725號		20	崇善路727號	
21	崇善路729號				

臺南市府東





新舊里鄰門牌對照表

RLRP04120

戶政所別：臺南市府東戶政事務所

調整日期：107年01月29日

行 區	政 劃	調整前	省市縣市：臺南市	鄉鎮市區：東 區	村里：崇善里	鄰：019 鄰
		調整後	省市縣市：臺南市	鄉鎮市區：東 區	村里：崇善里	鄰：021 鄰

序 號	調 整 之 街 路 門 牌	錯誤 註記	序 號	調 整 之 街 路 門 牌	錯誤 註記
1	崇善十一街2號		2	崇善十一街4號	
3	崇善十一街6號		4	崇善十一街8號	
5	崇善十一街10號		6	崇善十一街10號之1	
7	崇善十一街10號之2		8	崇善十一街14號	
9	崇善十一街16號		10	崇善十一街18號	
11	崇善十一街20號		12	崇善十一街22號	
13	崇善十一街24號		14	崇善十一街26號	
15	崇善十一街28號		16	崇善十一街30號	
17	崇善十一街30號之1		18	崇善十一街30號之1二樓	
19	崇善十一街30號之1三樓		20	崇善十一街30號之1四樓	
21	崇善十一街30號之1五樓		22	崇善十一街32號	
23	崇善十一街34號		24	崇善十一街36號	
25	崇善十一街38號				





新 舊 里 鄰 門 牌 對 照 表

RLRP04120

戶政所別：臺南市府東戶政事務所

調整日期：107年01月29日

行 區	政 劃	調整前	省市縣市：臺南市	鄉鎮市區：東 區	村里：崇善里	鄰：023 鄰
		調整後	省市縣市：臺南市	鄉鎮市區：東 區	村里：崇善里	鄰：017 鄰

序 號	調 整 之 街 路 門 牌	錯誤 註記	序 號	調 整 之 街 路 門 牌	錯誤 註記
1	崇善十二街2號		2	崇善路731號	
3	崇善路733號		4	崇善路735號	
5	崇善路741號		6	崇善路743號	
7	崇善路747號		8	崇善路751號	

臺南市府東戶政事務所





新 舊 里 鄰 門 牌 對 照 表

RLRP04120

戶政所別：臺南市府東戶政事務所

調整日期：107年01月29日

行 區	政 劃	調整前	省市縣市：臺南市	鄉鎮市區：東 區	村里：崇善里	鄰：023 鄰
		調整後	省市縣市：臺南市	鄉鎮市區：東 區	村里：崇善里	鄰：020 鄰

序 號	調 整 之 街 路 門 牌	錯 誤 註 記	序 號	調 整 之 街 路 門 牌	錯 誤 註 記
1	崇善十二街 1 號		2	崇善十二街 3 號	
3	崇善十二街 5 號		4	崇善十二街 7 號	
5	崇善十二街 9 號		6	崇善十二街 1 1 號	
7	崇善十二街 1 3 號				

臺南市府東戶政事務所





新舊里鄰門牌對照表

RLRP04120

戶政所別：臺南市府東戶政事務所

調整日期：107年01月29日

行 政 區 劃	調整前	省市縣市：臺南市	鄉鎮市區：東 區	村里：崇善里	鄰：024 鄰
	調整後	省市縣市：臺南市	鄉鎮市區：東 區	村里：崇善里	鄰：007 鄰

序 號	調 整 之 街 路 門 牌	錯誤 註記	序 號	調 整 之 街 路 門 牌	錯誤 註記
1	崇善十二街6巷1號		2	崇善十二街6巷3號	
3	崇善十二街6巷5號		4	崇善十二街6巷7號	
5	崇善十二街6巷9號		6	崇善十二街6巷11號	
7	崇善十二街6巷15弄2號		8	崇善十二街6巷15弄4號	
9	崇善十二街6巷15弄6號		10	崇善十二街6巷15弄7號	
11	崇善十二街6巷15弄8號		12	崇善十二街6巷15弄9號	
13	崇善十二街6巷15弄10號		14	崇善十二街6巷15弄10號三樓	
15	崇善十二街6巷15弄10號三樓之1		16	崇善十二街6巷15弄10號四樓	
17	崇善十二街6巷15弄10號四樓之1		18	崇善十二街6巷15弄10號五樓	
19	崇善十二街6巷15弄10號五樓之1		20	崇善十二街6巷15弄10號六樓	
21	崇善十二街6巷15弄10號六樓之1		22	崇善十二街6巷15弄11號	
23	崇善十二街6巷15弄12號		24	崇善十二街6巷15弄13號	
25	崇善十二街6巷15弄14號		26	崇善十二街6巷15弄16號	
27	崇善十二街6巷15弄16號三樓		28	崇善十二街6巷15弄16號三樓之1	





新舊里鄰門牌對照表

RLRP04120

戶政所別：臺南市府東戶政事務所

調整日期：107年01月29日

行 區	政 劃	調整前	省市縣市：臺南市	鄉鎮市區：東 區	村里：崇善里	鄰：024 鄰
		調整後	省市縣市：臺南市	鄉鎮市區：東 區	村里：崇善里	鄰：007 鄰

序 號	調 整 之 街 路 門 牌	錯誤 註記	序 號	調 整 之 街 路 門 牌	錯誤 註記
29	崇善十二街6巷15弄16號四樓		30	崇善十二街6巷15弄16號四樓之1	
31	崇善十二街6巷15弄16號五樓		32	崇善十二街6巷15弄16號五樓之1	
33	崇善十二街6巷15弄16號六樓		34	崇善十二街6巷15弄16號六樓之1	
35	崇善十二街6巷15弄17號		36	崇善十二街6巷15弄18號	
37	崇善十二街6巷15弄19號		38	崇善十二街6巷15弄20號	
39	崇善十二街6巷15弄21號		40	崇善十二街6巷15弄23號	
41	崇善十二街6巷15弄26號		42	崇善十二街6巷15弄28號	
43	崇善十二街6巷15弄29號		44	崇善十二街6巷15弄30號	
45	崇善十二街6巷15弄31號		46	崇善十二街6巷15弄32號	
47	崇善十二街6巷15弄33號		48	崇善十二街6巷15弄34號	
49	崇善十二街6巷15弄35號		50	崇善十二街6巷15弄36號	
51	崇善十二街6巷15弄37號		52	崇善十二街6巷15弄38號	
53	崇善十二街6巷15弄39號		54	崇善十二街6巷15弄40號	
55	崇善十二街6巷15弄41號		56	崇善十二街6巷15弄42號	







新舊里鄰門牌對照表

RLRP04120

戶政所別：臺南市府東戶政事務所

調整日期：107年01月29日

行 政 區 劃	調整前	省市縣市：臺南市	鄉鎮市區：東 區	村里：崇善里	鄰：024 鄰
	調整後	省市縣市：臺南市	鄉鎮市區：東 區	村里：崇善里	鄰：007 鄰

序 號	調 整 之 街 路 門 牌	錯誤 註記	序 號	調 整 之 街 路 門 牌	錯誤 註記
57	崇善十二街6巷15弄43號		58	崇善十二街6巷15弄45號	
59	崇善十二街6巷15弄47號		60	崇善十二街6巷15弄49號	
61	崇善十二街6巷15弄51號		62	崇善十二街6巷15弄53號	
63	崇善十二街6巷15弄55號		64	崇善十二街6巷15弄57號	
65	崇善十二街6巷15弄59號		66	崇善十二街6巷16號	
67	崇善十二街6巷17號		68	崇善十二街6巷19號	
69	崇善十二街56巷1號		70	崇善十二街56巷2號	
71	崇善十二街56巷2之1號		72	崇善十二街56巷3號	
73	崇善十二街56巷5號		74	崇善十二街56巷6號	
75	崇善十二街56巷7號		76	崇善十二街56巷8號	
77	崇善十二街56巷8號之1		78	崇善十二街56巷9號	
79	崇善十二街56巷11號		80	崇善十二街56巷13號	
81	崇善十二街56巷15號		82	崇善十二街56巷17號	
83	崇善十二街56巷19號		84	崇善十二街56巷21號	





新舊里鄰門牌對照表

RLRP04120

戶政所別：臺南市府東戶政事務所

調整日期：107年01月29日

行政區劃	調整前	省市縣市：臺南市	鄉鎮市區：東區	村里：崇善里	鄰：024鄰
	調整後	省市縣市：臺南市	鄉鎮市區：東區	村里：崇善里	鄰：007鄰

序號	調整之街路門牌	錯誤註記	序號	調整之街路門牌	錯誤註記
85	崇善十二街56巷23號				

臺南市府東戶政事務所





新舊里鄰門牌對照表

RLRP04120

戶政所別：臺南市府東戶政事務所

調整日期：107年01月29日

行 區	政 劃	調整前	省市縣市：臺南市	鄉鎮市區：東 區	村里：崇善里	鄰：025 鄰
		調整後	省市縣市：臺南市	鄉鎮市區：東 區	村里：崇善里	鄰：019 鄰

序 號	調 整 之 街 路 門 牌	錯 誤 註 記	序 號	調 整 之 街 路 門 牌	錯 誤 註 記
1	崇善東路1號		2	崇善東路3號	
3	崇善東路5號		4	崇善東路7號	
5	崇善東路7號三樓		6	崇善東路7號四樓	
7	崇善東路7號五樓		8	崇善東路7號六樓	
9	崇善東路7號七樓		10	崇善東路7號八樓	
11	崇善東路9號		12	崇善東路9號三樓	
13	崇善東路9號四樓		14	崇善東路9號五樓	
15	崇善東路9號六樓		16	崇善東路9號七樓	
17	崇善東路9號八樓		18	崇善東路11號	
19	崇善東路11號三樓		20	崇善東路11號四樓	
21	崇善東路11號五樓		22	崇善東路11號六樓	
23	崇善東路11號七樓		24	崇善東路11號八樓	
25	崇善東路13號		26	崇善東路13號三樓	
27	崇善東路13號四樓		28	崇善東路13號五樓	

臺南市府東戶政事務所





新 舊 里 鄰 門 牌 對 照 表

RLRP04120

戶政所別：臺南市府東戶政事務所

調整日期：107年01月29日

行 政 區 劃	調整前	省市縣市：臺南市	鄉鎮市區：東 區	村里：崇善里	鄰：025 鄰
	調整後	省市縣市：臺南市	鄉鎮市區：東 區	村里：崇善里	鄰：019 鄰

序 號	調 整 之 街 路 門 牌	錯誤 註記	序 號	調 整 之 街 路 門 牌	錯誤 註記
29	崇善東路13號六樓		30	崇善東路13號七樓	
31	崇善東路13號八樓		32	崇善東路15巷1號	
33	崇善東路15巷1號二樓		34	崇善東路15巷1號三樓	
35	崇善東路15巷1號四樓		36	崇善東路15巷1號五樓	
37	崇善東路15巷1號六樓		38	崇善東路15巷1號七樓	
39	崇善東路15巷1號八樓		40	崇善東路15巷2號	
41	崇善東路15巷3號		42	崇善東路15巷3號二樓	
43	崇善東路15巷3號三樓		44	崇善東路15巷3號四樓	
45	崇善東路15巷3號五樓		46	崇善東路15巷3號六樓	
47	崇善東路15巷3號七樓		48	崇善東路15巷3號八樓	
49	崇善東路15巷5號		50	崇善東路15巷5號二樓	
51	崇善東路15巷5號三樓		52	崇善東路15巷5號四樓	
53	崇善東路15巷5號五樓		54	崇善東路15巷5號六樓	
55	崇善東路15巷5號七樓		56	崇善東路15巷5號八樓	





RLRP04120

戶政所別：臺南市府東戶政事務所

調整日期：107年01月29日

新舊里鄰門牌對照表

行 政 區 劃	調整前	省市縣市：臺南市	鄉鎮市區：東 區	村里：崇善里	鄰：025 鄰
	調整後	省市縣市：臺南市	鄉鎮市區：東 區	村里：崇善里	鄰：019 鄰

序 號	調 整 之 街 路 門 牌	錯誤 註記	序 號	調 整 之 街 路 門 牌	錯誤 註記
57	崇善東路15巷6號		58	崇善東路15巷7號	
59	崇善東路15巷7號二樓		60	崇善東路15巷7號三樓	
61	崇善東路15巷7號四樓		62	崇善東路15巷7號五樓	
63	崇善東路15巷7號六樓		64	崇善東路15巷7號七樓	
65	崇善東路15巷7號八樓		66	崇善東路15巷7之1號	
67	崇善東路15巷7之1號二樓		68	崇善東路15巷7之1號三樓	
69	崇善東路15巷7之1號四樓		70	崇善東路15巷7之1號五樓	
71	崇善東路15巷7之1號六樓		72	崇善東路15巷7之1號七樓	
73	崇善東路15巷7之1號八樓		74	崇善東路15巷7之2號	
75	崇善東路15巷7之2號二樓		76	崇善東路15巷7之2號三樓	
77	崇善東路15巷7之2號四樓		78	崇善東路15巷7之2號五樓	
79	崇善東路15巷7之2號六樓		80	崇善東路15巷7之2號七樓	
81	崇善東路15巷7之2號八樓		82	崇善東路15巷7之3號	
83	崇善東路15巷7之3號三樓		84	崇善東路15巷7之3號四樓	





RLRP04120

戶政所別：臺南市府東戶政事務所

調整日期：107年01月29日

新舊里鄰門牌對照表

行 政 區 劃	調整前	省市縣市：臺南市	鄉鎮市區：東 區	村里：崇善里	鄰：025 鄰
	調整後	省市縣市：臺南市	鄉鎮市區：東 區	村里：崇善里	鄰：019 鄰

序 號	調 整 之 街 路 門 牌	錯誤 註記	序 號	調 整 之 街 路 門 牌	錯誤 註記
85	崇善東路15巷7之3號五樓		86	崇善東路15巷7之3號六樓	
87	崇善東路15巷7之3號七樓		88	崇善東路15巷7之3號八樓	
89	崇善東路15巷7之5號三樓		90	崇善東路15巷7之5號四樓	
91	崇善東路15巷7之5號五樓		92	崇善東路15巷7之5號六樓	
93	崇善東路15巷7之5號七樓		94	崇善東路15巷9號	
95	崇善東路15巷10號		96	崇善東路15巷10之1號	
97	崇善東路15巷11號		98	崇善東路15巷13號	
99	崇善東路15巷25號		100	崇善東路15巷27號	
101	崇善東路15巷29號		102	崇善東路17號	
103	崇善東路19號		104	崇善東路23號二樓	
105	崇善東路23號三樓		106	崇善東路23號四樓	
107	崇善東路23號五樓		108	崇善東路25號	
109	崇善東路27號		110	崇善東路29號	
111	崇善東路31號		112	崇善東路33號	

臺南市府東戶政事務所





新舊里鄰門牌對照表

RLRP04120

戶政所別：臺南市府東戶政事務所

調整日期：107年01月29日

行 政 區 劃	調整前	省市縣市：臺南市	鄉鎮市區：東 區	村里：崇善里	鄰：025 鄰
	調整後	省市縣市：臺南市	鄉鎮市區：東 區	村里：崇善里	鄰：019 鄰

序 號	調 整 之 街 路 門 牌	錯誤 註記	序 號	調 整 之 街 路 門 牌	錯誤 註記
113	崇善東路35號		114	崇善東路37號	
115	崇善東路39號		116	崇善東路41號	
117	崇善東路43號		118	崇善東路45巷1號	
119	崇善東路45巷2號		120	崇善東路45巷6號	
121	崇善東路45巷6號之1		122	崇善東路45巷7號	
123	崇善東路45巷8號		124	崇善東路45巷10號	
125	崇善東路45巷11號		126	崇善東路45巷12號	
127	崇善東路47號		128	崇善東路49號	
129	崇善東路51號		130	崇善東路57號	
131	崇善東路59號		132	崇善東路61號	
133	崇善東路63號		134	崇善東路67號	
135	崇善東路69號		136	崇善東路71號	
137	崇善東路73號		138	崇善東路73號二樓	
139	崇善東路73號三樓		140	崇善東路73號三樓之1	





RLRP04120

戶政所別：臺南市府東戶政事務所

調整日期：107年01月29日

新舊里鄰門牌對照表

行 政 區 劃	調整前	省市縣市：臺南市	鄉鎮市區：東 區	村里：崇善里	鄰：025 鄰
	調整後	省市縣市：臺南市	鄉鎮市區：東 區	村里：崇善里	鄰：019 鄰

序 號	調 整 之 街 路 門 牌	錯誤 註記	序 號	調 整 之 街 路 門 牌	錯誤 註記
141	崇善東路73號三樓之2		142	崇善東路73號四樓	
143	崇善東路73號四樓之1		144	崇善東路73號四樓之2	
145	崇善東路73號五樓		146	崇善東路73號五樓之1	
147	崇善東路73號五樓之2		148	崇善東路73號六樓	
149	崇善東路73號六樓之1		150	崇善東路73號六樓之2	
151	崇善東路73號七樓		152	崇善東路73號七樓之1	
153	崇善東路73號七樓之2		154	崇善東路77號	
155	崇善東路79號		156	崇善東路81號	
157	崇善東路83號		158	崇善東路85號	
159	崇善東路87號		160	崇善東路89號	
161	崇善東路91號		162	崇善東路93號	
163	崇善東路95號		164	崇善東路97號	
165	崇善東路99號		166	崇善東路101號	
167	崇善東路103號		168	崇善東路105號	







新舊里鄰門牌對照表

RLRP04120

戶政所別：臺南市府東戶政事務所

調整日期：107年01月29日

行	政	調整前	省市縣市：臺南市	鄉鎮市區：東區	村里：崇善里	鄰：025鄰
區	劃	調整後	省市縣市：臺南市	鄉鎮市區：東區	村里：崇善里	鄰：019鄰

序號	調整之街路門牌	錯誤註記	序號	調整之街路門牌	錯誤註記
169	崇善東路107號		170	崇善東路109號	
171	崇善東路111號		172	崇善東路113號	
173	崇善東路115號		174	崇善東路117號	
175	崇善東路119號		176	崇善東路121號	
177	崇善東路123號				

臺南市府東戶政事務所





新舊里鄰門牌對照表

RLRP04120

戶政所別：臺南市府東戶政事務所

調整日期：107年01月29日

行 區	政 劃	調整前	省市縣市：臺南市	鄉鎮市區：東 區	村里：崇善里	鄰：026 鄰
		調整後	省市縣市：臺南市	鄉鎮市區：東 區	村里：崇善里	鄰：016 鄰

序 號	調 整 之 街 路 門 牌	錯 誤 註 記	序 號	調 整 之 街 路 門 牌	錯 誤 註 記
1	崇善十二街6巷18號		2	崇善十三街2號	
3	崇善十三街2號二樓之1		4	崇善十三街2號三樓	
5	崇善十三街2號三樓之1		6	崇善十三街2號四樓	
7	崇善十三街2號四樓之1		8	崇善十三街2號五樓	
9	崇善十三街2號五樓之1		10	崇善十三街2號六樓	
11	崇善十三街2號六樓之1		12	崇善十三街2號七樓	
13	崇善十三街2號七樓之1		14	崇善十三街2號八樓	
15	崇善十三街2號八樓之1		16	崇善十三街5號	
17	崇善十三街6號		18	崇善十三街7號	
19	崇善十三街8號		20	崇善十三街8號二樓	
21	崇善十三街8號三樓		22	崇善十三街8號四樓	
23	崇善十三街8號五樓		24	崇善十三街8號六樓	
25	崇善十三街8號七樓		26	崇善十三街9號	
27	崇善十三街10號		28	崇善十三街10號二樓	





新舊里鄰門牌對照表

RLRP04120

戶政所別：臺南市府東戶政事務所

調整日期：107年01月29日

行 政 區 劃	調整前	省市縣市：臺南市	鄉鎮市區：東 區	村里：崇善里	鄰：026 鄰
	調整後	省市縣市：臺南市	鄉鎮市區：東 區	村里：崇善里	鄰：016 鄰

序 號	調 整 之 街 路 門 牌	錯誤 註記	序 號	調 整 之 街 路 門 牌	錯誤 註記
29	崇善十三街10號三樓		30	崇善十三街10號四樓	
31	崇善十三街10號五樓		32	崇善十三街10號六樓	
33	崇善十三街10號七樓		34	崇善十三街10號地下層	
35	崇善十三街11號		36	崇善十三街12號	
37	崇善十三街12號二樓		38	崇善十三街12號三樓	
39	崇善十三街12號五樓		40	崇善十三街12號六樓	
41	崇善十三街12號七樓		42	崇善十三街14號	
43	崇善十三街14號二樓		44	崇善十三街14號三樓	
45	崇善十三街14號四樓		46	崇善十三街14號五樓	
47	崇善十三街14號六樓		48	崇善十三街14號七樓	
49	崇善十三街16號		50	崇善十三街16號二樓	
51	崇善十三街16號三樓		52	崇善十三街16號四樓	
53	崇善十三街16號五樓		54	崇善十三街16號六樓	
55	崇善十三街16號七樓		56	崇善十三街16號地下層	





新舊里鄰門牌對照表

RLRP04120

戶政所別：臺南市府東戶政事務所

調整日期：107年01月29日

行	政	調整前	省市縣市：臺南市	鄉鎮市區：東區	村里：崇善里	鄰：026鄰
區	劃	調整後	省市縣市：臺南市	鄉鎮市區：東區	村里：崇善里	鄰：016鄰

序號	調整之街路門牌	錯誤註記	序號	調整之街路門牌	錯誤註記
57	崇善十三街17號		58	崇善十三街18號	
59	崇善十三街21號		60	崇善十三街23號	
61	崇善十三街25號		62	崇善十三街27號	
63	崇善十三街29號		64	崇善十三街30號	
65	崇善十三街31號		66	崇善十三街33號	
67	崇善十三街35號		68	崇善十三街37號	
69	崇善十三街39號		70	崇善十三街41號	
71	崇善十三街43號		72	崇善十三街45號	
73	崇善十三街46號		74	崇善十三街47號	
75	崇善十三街48號		76	崇善十三街49號	
77	崇善十三街50號		78	崇善十三街51號	
79	崇善十三街52號		80	崇善十三街53號	
81	崇善十三街54號		82	崇善十三街55號	
83	崇善十三街56號		84	崇善十三街57號	

臺南市府東戶政事務所





新 舊 里 鄰 門 牌 對 照 表

RLRP04120

戶政所別：臺南市府東戶政事務所

調整日期：107年01月29日

行 區	政 劃	調整前	省市縣市：臺南市	鄉鎮市區：東 區	村里：崇善里	鄰：026 鄰
		調整後	省市縣市：臺南市	鄉鎮市區：東 區	村里：崇善里	鄰：016 鄰

序 號	調 整 之 街 路 門 牌	錯誤 註記	序 號	調 整 之 街 路 門 牌	錯誤 註記
85	崇善十三街58號		86	崇善十三街60號	
87	崇善十三街62號		88	崇善十三街64號	
89	崇善東路77之1號				

臺南市府東戶政事務所





新舊里鄰門牌對照表

RLRP04120

戶政所別：臺南市府東戶政事務所

調整日期：107年01月29日

行 政 區 劃	調整前	省市縣市：臺南市	鄉鎮市區：東 區	村里：富強里	鄰：001 鄰
	調整後	省市縣市：臺南市	鄉鎮市區：東 區	村里：富強里	鄰：015 鄰

序 號	調 整 之 街 路 門 牌	錯誤 註記	序 號	調 整 之 街 路 門 牌	錯誤 註記
1	裕農路320號		2	裕農路320號三樓	
3	裕農路320號三樓之1		4	裕農路320號四樓	
5	裕農路320號四樓之1		6	裕農路320號五樓	
7	裕農路320號五樓之1		8	裕農路320號六樓	
9	裕農路320號六樓之1		10	裕農路320號七樓	
11	裕農路320號七樓之1		12	裕農路320號八樓	
13	裕農路320號八樓之1		14	裕農路322號	
15	裕農路322號三樓		16	裕農路322號三樓之1	
17	裕農路322號四樓		18	裕農路322號四樓之1	
19	裕農路322號五樓		20	裕農路322號五樓之1	
21	裕農路322號六樓		22	裕農路322號六樓之1	
23	裕農路322號七樓		24	裕農路322號七樓之1	
25	裕農路346號		26	裕農路348號	
27	裕農路348號之1		28	裕農路348號之2	





新舊里鄰門牌對照表

RLRP04120

戶政所別：臺南市府東戶政事務所

調整日期：107年01月29日

行 區	政 劃	調整前	省市縣市：臺南市	鄉鎮市區：東 區	村里：富強里	鄰：004 鄰
		調整後	省市縣市：臺南市	鄉鎮市區：東 區	村里：富強里	鄰：002 鄰

序 號	調 整 之 街 路 門 牌	錯 誤 註 記	序 號	調 整 之 街 路 門 牌	錯 誤 註 記
1	裕農路446巷3號		2	裕農路446巷5號	
3	裕農路446巷7號		4	裕農路446巷9號	
5	裕農路446巷11號				

臺南市府東戶政事務所





新舊里鄰門牌對照表

RLRP04120

戶政所別：臺南市府東戶政事務所

調整日期：107年01月29日

行政區劃	調整前	省市縣市：臺南市	鄉鎮市區：東區	村里：富強里	鄰：009 鄰
	調整後	省市縣市：臺南市	鄉鎮市區：東區	村里：富強里	鄰：008 鄰

序號	調整之街路門牌	錯誤註記	序號	調整之街路門牌	錯誤註記
1	中華東路二段96巷1弄1號		2	中華東路二段96巷1弄3號	

臺南市府東戶政事務所







RLRP04120

戶政所別：臺南市府東戶政事務所

調整日期：107年01月29日

新舊里鄰門牌對照表

行 政 區 劃	調整前	省市縣市：臺南市	鄉鎮市區：東 區	村里：富強里	鄰：013 鄰
	調整後	省市縣市：臺南市	鄉鎮市區：東 區	村里：富強里	鄰：012 鄰

序 號	調 整 之 街 路 門 牌	錯誤 註記	序 號	調 整 之 街 路 門 牌	錯誤 註記
1	東門路二段301巷125號		2	東門路二段301巷127號	
3	東門路二段301巷129號		4	東門路二段301巷131號	
5	東門路二段301巷133號		6	裕農路288巷198號	
7	裕農路288巷200號		8	裕農路288巷202號	
9	裕農路288巷204號		10	裕農路288巷206號	
11	裕農路288巷208號		12	裕農路288巷210號	
13	裕農路288巷212號		14	裕農路288巷214號	
15	裕農路288巷216號		16	裕農路288巷218號	
17	裕農路288巷220號		18	裕農路288巷222號	
19	裕農路288巷224號		20	裕農路288巷226號	
21	裕農路288巷228號		22	裕農路288巷230號	
23	裕農路288巷232號		24	裕農路288巷234號	
25	裕農路288巷236號		26	裕農路288巷238號	
27	裕農路288巷240號		28	裕農路288巷242號	





新 舊 里 鄰 門 牌 對 照 表

RLRP04120

戶政所別：臺南市府東戶政事務所

調整日期：107年01月29日

行 區	政 劃	調整前	省市縣市：臺南市	鄉鎮市區：東 區	村里：富強里	鄰：013 鄰
		調整後	省市縣市：臺南市	鄉鎮市區：東 區	村里：富強里	鄰：012 鄰

序 號	調 整 之 街 路 門 牌	錯 誤 註 記	序 號	調 整 之 街 路 門 牌	錯 誤 註 記
29	裕農路288巷244號		30	裕農路288巷246號	
31	裕農路288巷248號		32	裕農路288巷250號	
33	裕農路288巷252號		34	裕農路288巷254號	
35	裕農路288巷256號				

臺南市府東戶政事務所





新舊里鄰門牌對照表

RLRP04120

戶政所別：臺南市府東戶政事務所

調整日期：107年01月29日

行 區	政 劃	調整前	省市縣市：臺南市	鄉鎮市區：東 區	村里：富強里	鄰：016 鄰
		調整後	省市縣市：臺南市	鄉鎮市區：東 區	村里：富強里	鄰：014 鄰

序 號	調 整 之 街 路 門 牌	錯 誤 註 記	序 號	調 整 之 街 路 門 牌	錯 誤 註 記
1	裕農路288巷130號		2	裕農路288巷132號	
3	裕農路288巷134號		4	裕農路288巷136號	
5	裕農路288巷138號		6	裕農路288巷140號	
7	裕農路288巷142號		8	裕農路288巷144號	
9	裕農路288巷146號		10	裕農路288巷148號	
11	裕農路288巷150號		12	裕農路288巷152號	
13	裕農路288巷154號		14	裕農路288巷156號	
15	裕農路288巷158號		16	裕農路288巷160號	
17	裕農路288巷162號		18	裕農路288巷164號	
19	裕農路288巷166號		20	裕農路288巷168號	
21	裕農路288巷170號		22	裕農路288巷172號	
23	裕農路288巷174號				

臺南市府東戶政事務所





新舊里鄰門牌對照表

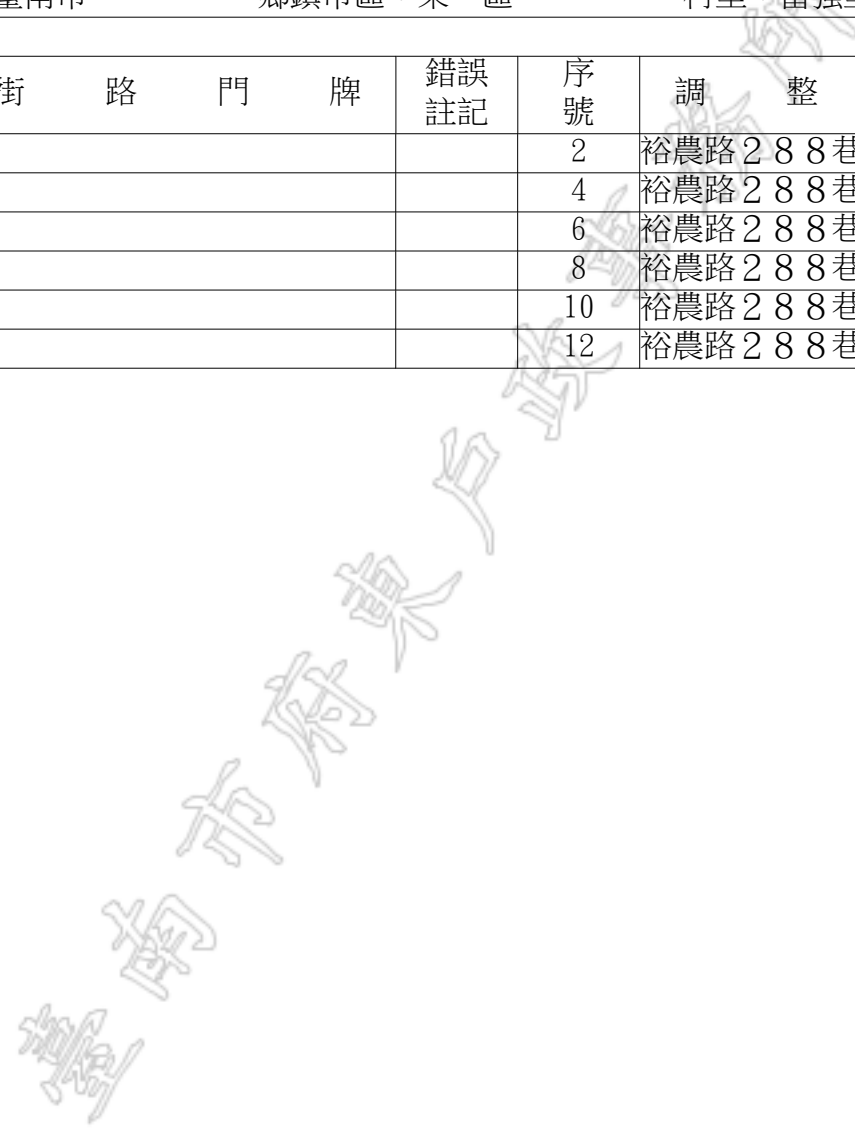
RLRP04120

戶政所別：臺南市府東戶政事務所

調整日期：107年01月29日

行 區	政 劃	調整前	省市縣市：臺南市	鄉鎮市區：東區	村里：富強里	鄰：016鄰
		調整後	省市縣市：臺南市	鄉鎮市區：東區	村里：富強里	鄰：015鄰

序 號	調 整 之 街 路 門 牌	錯 誤 註 記	序 號	調 整 之 街 路 門 牌	錯 誤 註 記
1	裕農路288巷53號		2	裕農路288巷55號	
3	裕農路288巷57號		4	裕農路288巷59號	
5	裕農路288巷61號		6	裕農路288巷63號	
7	裕農路288巷65號		8	裕農路288巷67號	
9	裕農路288巷69號		10	裕農路288巷71號	
11	裕農路288巷73號		12	裕農路288巷75號	





RLRP04120

戶政所別：臺南市府東戶政事務所

調整日期：107年01月29日

新舊里鄰門牌對照表

行 政 區 劃	調整前	省市縣市：臺南市	鄉鎮市區：東 區	村里：富強里	鄰：016 鄰
	調整後	省市縣市：臺南市	鄉鎮市區：東 區	村里：富強里	鄰：017 鄰

序 號	調 整 之 街 路 門 牌	錯誤 註記	序 號	調 整 之 街 路 門 牌	錯誤 註記
1	裕農路288巷88號		2	裕農路288巷88號二樓	
3	裕農路288巷88號三樓		4	裕農路288巷88號四樓	
5	裕農路288巷88號五樓		6	裕農路288巷88號六樓	
7	裕農路288巷90號		8	裕農路288巷90號二樓	
9	裕農路288巷90號三樓		10	裕農路288巷90號四樓	
11	裕農路288巷90號五樓		12	裕農路288巷90號六樓	
13	裕農路288巷92號		14	裕農路288巷94號	
15	裕農路288巷98號		16	裕農路288巷100號	
17	裕農路288巷102號		18	裕農路288巷104號	
19	裕農路288巷106號		20	裕農路288巷108號	
21	裕農路288巷112號		22	裕農路288巷114號	
23	裕農路288巷116號		24	裕農路288巷118號	
25	裕農路288巷120號		26	裕農路288巷122號	
27	裕農路288巷126號		28	裕農路288巷128號	





新舊里鄰門牌對照表

RLRP04120

戶政所別：臺南市府東戶政事務所

調整日期：107年01月29日

行 政 區 劃	調整前	省市縣市：臺南市	鄉鎮市區：東 區	村里：富強里	鄰：022 鄰
	調整後	省市縣市：臺南市	鄉鎮市區：東 區	村里：富強里	鄰：016 鄰

序號	調 整 之 街 路 門 牌	錯誤註記	序號	調 整 之 街 路 門 牌	錯誤註記
1	中華東路二段236號		2	中華東路二段238號	
3	中華東路二段298號		4	富強二街1號	
5	富強二街1號二樓		6	富強二街1號三樓	
7	富強二街1號四樓		8	富強二街1號五樓	
9	富強二街1號六樓		10	富強二街1號七樓	
11	富強二街1號八樓		12	富強二街1號九樓	
13	富強二街1號十樓		14	富強二街3號	
15	富強二街3號二樓		16	富強二街3號三樓	
17	富強二街3號四樓		18	富強二街3號五樓	
19	富強二街3號六樓		20	富強二街3號七樓	
21	富強二街3號八樓		22	富強二街3號九樓	
23	富強二街3號十樓		24	富強二街5號	
25	富強二街5號二樓		26	富強二街5號三樓	
27	富強二街5號四樓		28	富強二街5號五樓	





新舊里鄰門牌對照表

RLRP04120

戶政所別：臺南市府東戶政事務所

調整日期：107年01月29日

行 政 區 劃	調整前	省市縣市：臺南市	鄉鎮市區：東 區	村里：富強里	鄰：022 鄰
	調整後	省市縣市：臺南市	鄉鎮市區：東 區	村里：富強里	鄰：016 鄰

序 號	調 整 之 街 路 門 牌	錯誤 註記	序 號	調 整 之 街 路 門 牌	錯誤 註記
29	富強二街5號六樓		30	富強二街5號七樓	
31	富強二街5號八樓		32	富強二街5號九樓	
33	富強二街5號十樓		34	富強二街7號	
35	富強二街7號二樓		36	富強二街7號三樓	
37	富強二街7號四樓		38	富強二街7號五樓	
39	富強二街7號六樓		40	富強二街7號七樓	
41	富強二街7號八樓		42	富強二街7號九樓	
43	富強二街7號十樓		44	富強二街9號	
45	富強二街9號二樓		46	富強二街9號三樓	
47	富強二街9號四樓		48	富強二街9號五樓	
49	富強二街9號六樓		50	富強二街9號七樓	
51	富強二街9號八樓		52	富強二街9號九樓	
53	富強二街9號十樓		54	富強二街11號	
55	富強二街11號二樓		56	富強二街11號三樓	





新舊里鄰門牌對照表

RLRP04120

戶政所別：臺南市府東戶政事務所

調整日期：107年01月29日

行 政 區 劃	調整前	省市縣市：臺南市	鄉鎮市區：東 區	村里：富強里	鄰：022 鄰
	調整後	省市縣市：臺南市	鄉鎮市區：東 區	村里：富強里	鄰：016 鄰

序 號	調 整 之 街 路 門 牌	錯誤 註記	序 號	調 整 之 街 路 門 牌	錯誤 註記
57	富強二街11號四樓		58	富強二街11號五樓	
59	富強二街11號六樓		60	富強二街11號七樓	
61	富強二街11號八樓		62	富強二街11號九樓	
63	富強二街11號十樓		64	富強二街13號	
65	富強二街13號二樓		66	富強二街13號三樓	
67	富強二街13號四樓		68	富強二街13號五樓	
69	富強二街13號六樓		70	富強二街13號七樓	
71	富強二街13號八樓		72	富強二街13號九樓	
73	富強二街13號十樓		74	富強二街15號	
75	富強二街15號二樓		76	富強二街15號三樓	
77	富強二街15號四樓		78	富強二街15號五樓	
79	富強二街15號六樓		80	富強二街15號七樓	
81	富強二街15號八樓		82	富強二街15號九樓	
83	富強二街15號十樓		84	富強二街17號	

臺南市府東戶政事務所







新舊里鄰門牌對照表

RLRP04120

戶政所別：臺南市府東戶政事務所

調整日期：107年01月29日

行 政 區 劃	調整前	省市縣市：臺南市	鄉鎮市區：東 區	村里：富強里	鄰：022 鄰
	調整後	省市縣市：臺南市	鄉鎮市區：東 區	村里：富強里	鄰：016 鄰

序 號	調 整 之 街 路 門 牌	錯誤 註記	序 號	調 整 之 街 路 門 牌	錯誤 註記
85	富強二街17號二樓		86	富強二街17號三樓	
87	富強二街17號四樓		88	富強二街17號五樓	
89	富強二街17號六樓		90	富強二街17號七樓	
91	富強二街17號八樓		92	富強二街17號九樓	
93	富強二街17號十樓		94	富強二街19號	
95	富強二街19號二樓		96	富強二街19號三樓	
97	富強二街19號四樓		98	富強二街19號五樓	
99	富強二街19號六樓		100	富強二街19號七樓	
101	富強二街19號八樓		102	富強二街19號九樓	
103	富強二街19號十樓		104	富強三街1號二樓	
105	富強三街1號三樓		106	富強三街1號四樓	
107	富強三街1號五樓		108	富強三街1號六樓	
109	富強三街1號七樓		110	富強三街1號八樓	
111	富強三街1號九樓		112	富強三街3號二樓	





新舊里鄰門牌對照表

RLRP04120

戶政所別：臺南市府東戶政事務所

調整日期：107年01月29日

行 區	政 劃	調整前	省市縣市：臺南市	鄉鎮市區：東 區	村里：富強里	鄰：022 鄰
		調整後	省市縣市：臺南市	鄉鎮市區：東 區	村里：富強里	鄰：016 鄰

序 號	調 整 之 街 路 門 牌	錯誤 註記	序 號	調 整 之 街 路 門 牌	錯誤 註記
113	富強三街 3 號三樓		114	富強三街 3 號四樓	
115	富強三街 3 號五樓		116	富強三街 3 號六樓	
117	富強三街 3 號七樓		118	富強三街 3 號八樓	
119	富強三街 3 號九樓		120	富強三街 5 號二樓	
121	富強三街 5 號三樓		122	富強三街 5 號四樓	
123	富強三街 5 號五樓		124	富強三街 5 號六樓	
125	富強三街 5 號七樓		126	富強三街 5 號八樓	
127	富強三街 5 號九樓		128	富強三街 7 號二樓	
129	富強三街 7 號三樓		130	富強三街 7 號四樓	
131	富強三街 7 號五樓		132	富強三街 7 號六樓	
133	富強三街 7 號七樓		134	富強三街 7 號八樓	
135	富強三街 7 號九樓		136	富強三街 9 號二樓	
137	富強三街 9 號三樓		138	富強三街 9 號四樓	
139	富強三街 9 號五樓		140	富強三街 9 號六樓	





新舊里鄰門牌對照表

RLRP04120

戶政所別：臺南市府東戶政事務所

調整日期：107年01月29日

行 政 區 劃	調整前	省市縣市：臺南市	鄉鎮市區：東 區	村里：富強里	鄰：022 鄰
	調整後	省市縣市：臺南市	鄉鎮市區：東 區	村里：富強里	鄰：016 鄰

序 號	調 整 之 街 路 門 牌	錯誤 註記	序 號	調 整 之 街 路 門 牌	錯誤 註記
141	富強三街9號七樓		142	富強三街9號八樓	
143	富強三街9號九樓		144	富強三街11號二樓	
145	富強三街11號三樓		146	富強三街11號四樓	
147	富強三街11號五樓		148	富強三街11號六樓	
149	富強三街11號七樓		150	富強三街11號八樓	
151	富強三街11號九樓		152	富強三街13號二樓	
153	富強三街13號三樓		154	富強三街13號四樓	
155	富強三街13號五樓		156	富強三街13號六樓	
157	富強三街13號七樓		158	富強三街13號八樓	
159	富強三街13號九樓				

臺南市府東戶政事務所





新 舊 里 鄰 門 牌 對 照 表

RLRP04120

戶政所別：臺南市府東戶政事務所

調整日期：107年01月29日

行 政 區 劃	調整前	省市縣市：臺南市	鄉鎮市區：東 區	村里：富強里	鄰：022 鄰
	調整後	省市縣市：臺南市	鄉鎮市區：東 區	村里：富強里	鄰：021 鄰

序 號	調 整 之 街 路 門 牌	錯 誤 註 記	序 號	調 整 之 街 路 門 牌	錯 誤 註 記
1	東門路二段303號		2	東門路二段305號	
3	東門路二段307號		4	東門路二段309號	
5	東門路二段311號		6	東門路二段313號	
7	東門路二段315號		8	東門路二段317號	
9	東門路二段321號		10	東門路二段323號	
11	東門路二段325號		12	東門路二段327號	
13	東門路二段329號		14	東門路二段331號	
15	東門路二段341號		16	東門路二段343號	
17	東門路二段345號		18	東門路二段347號	
19	東門路二段349號		20	東門路二段351號	
21	東門路二段353號		22	東門路二段369號	
23	東門路二段379號		24	東門路二段381號	
25	東門路二段385號		26	東門路二段387號	
27	東門路二段389號		28	東門路二段411號	





新舊里鄰門牌對照表

RLRP04120

戶政所別：臺南市府東戶政事務所

調整日期：107年01月29日

行 區	政 劃	調整前	省市縣市：臺南市	鄉鎮市區：東 區	村里：富強里	鄰：023 鄰
		調整後	省市縣市：臺南市	鄉鎮市區：東 區	村里：富強里	鄰：002 鄰

序 號	調 整 之 街 路 門 牌	錯誤 註記	序 號	調 整 之 街 路 門 牌	錯誤 註記
1	中華東路二段48巷2號		2	中華東路二段48巷6號	
3	中華東路二段48巷7號		4	中華東路二段48巷8號	
5	中華東路二段48巷9號		6	中華東路二段48巷10號	
7	中華東路二段48巷11號		8	中華東路二段48巷12號	
9	中華東路二段48巷13號		10	中華東路二段48巷14號	
11	中華東路二段48巷15號		12	中華東路二段48巷16號	
13	中華東路二段48巷18號之1		14	中華東路二段48巷21號	
15	中華東路二段48巷22號		16	中華東路二段48巷23號	
17	中華東路二段48巷24號		18	中華東路二段48巷26號	
19	中華東路二段48巷27號		20	中華東路二段48巷28號	
21	中華東路二段48巷30號		22	中華東路二段48巷31號	
23	裕農路446巷19號		24	裕農路446巷19號之1	
25	裕農路446巷19號之2		26	裕農路446巷19之3號	
27	裕農路446巷21號		28	裕農路446巷25號	





新舊里鄰門牌對照表

RLRP04120

戶政所別：臺南市府東戶政事務所

調整日期：107年01月29日

行 區	政 劃	調整前	省市縣市：臺南市	鄉鎮市區：東 區	村里：富強里	鄰：023 鄰
		調整後	省市縣市：臺南市	鄉鎮市區：東 區	村里：富強里	鄰：002 鄰

序 號	調 整 之 街 路 門 牌	錯誤 註記	序 號	調 整 之 街 路 門 牌	錯誤 註記
29	裕農路446巷25號之1		30	裕農路446巷25號之2	
31	裕農路446巷27號		32	裕農路446巷27之1號	
33	裕農路446巷33號		34	裕農路446巷37號	

臺南市府東戶政事務所





RLRP04120

戶政所別：臺南市府東戶政事務所

調整日期：107年01月29日

新舊里鄰門牌對照表

行 政 區 劃	調整前	省市縣市：臺南市	鄉鎮市區：東 區	村里：富強里	鄰：024 鄰
	調整後	省市縣市：臺南市	鄉鎮市區：東 區	村里：富強里	鄰：006 鄰

序 號	調 整 之 街 路 門 牌	錯誤 註記	序 號	調 整 之 街 路 門 牌	錯誤 註記
1	中華東路二段48巷5弄2號		2	中華東路二段48巷5弄2之1號	
3	中華東路二段48巷5弄6號		4	中華東路二段48巷5弄6之1號	
5	中華東路二段48巷5弄8號		6	中華東路二段48巷5弄10號	
7	中華東路二段48巷5弄12號		8	中華東路二段48巷5弄16號	
9	中華東路二段48巷5弄18號		10	中華東路二段48巷5弄20號	
11	中華東路二段48巷5弄22號		12	中華東路二段48巷5弄24號	
13	中華東路二段48巷5弄26號		14	中華東路二段48巷5弄28號	
15	中華東路二段48巷5弄30號		16	中華東路二段96巷2號	
17	中華東路二段96巷2號四樓		18	中華東路二段96巷2號四樓之1	
19	中華東路二段96巷2號五樓		20	中華東路二段96巷2號五樓之1	
21	中華東路二段96巷2號六樓		22	中華東路二段96巷2號六樓之1	
23	中華東路二段96巷2號七樓		24	中華東路二段96巷2號七樓之1	
25	中華東路二段96巷4號		26	中華東路二段96巷6號	
27	中華東路二段96巷6號四樓		28	中華東路二段96巷6號四樓之1	





新舊里鄰門牌對照表

RLRP04120

戶政所別：臺南市府東戶政事務所

調整日期：107年01月29日

行 區	政 劃	調整前	省市縣市：臺南市	鄉鎮市區：東區	村里：富強里	鄰：024鄰
		調整後	省市縣市：臺南市	鄉鎮市區：東區	村里：富強里	鄰：006鄰

序 號	調 整 之 街 路 門 牌	錯 誤 註 記	序 號	調 整 之 街 路 門 牌	錯 誤 註 記
29	中華東路二段96巷6號五樓		30	中華東路二段96巷6號六樓之1	
31	中華東路二段96巷6號七樓		32	中華東路二段96巷6號七樓之1	
33	中華東路二段96巷8號		34	中華東路二段96巷10號	
35	中華東路二段96巷12號		36	中華東路二段96巷14號	
37	中華東路二段96巷16號		38	中華東路二段96巷18號	
39	中華東路二段96巷20號		40	中華東路二段96巷22號	
41	中華東路二段96巷24號		42	中華東路二段96巷26號	
43	中華東路二段96巷28號		44	中華東路二段96巷30號	

臺南市府東戶政事務所







新舊里鄰門牌對照表

RLRP04120

戶政所別：臺南市府東戶政事務所

調整日期：107年01月29日

行 區	政 劃	調整前	省市縣市：臺南市	鄉鎮市區：東區	村里：富強里	鄰：027鄰
		調整後	省市縣市：臺南市	鄉鎮市區：東區	村里：富強里	鄰：020鄰

序號	調整之街路門牌	錯誤註記	序號	調整之街路門牌	錯誤註記
1	裕農路288巷70弄1號		2	裕農路288巷70弄3號	
3	裕農路288巷70弄5號		4	裕農路288巷70弄7號	
5	裕農路288巷70弄11號		6	裕農路288巷70弄13號	
7	裕農路288巷70弄15號		8	裕農路288巷70弄17號	
9	裕農路288巷70弄17號之1		10	裕農路288巷70弄19號	
11	裕農路288巷70弄21號		12	裕農路288巷70弄23號	
13	裕農路288巷70弄31號		14	裕農路288巷70弄31號之1	
15	裕農路288巷70弄31號之2		16	裕農路288巷70弄39號	
17	裕農路288巷70弄39號之1		18	裕農路288巷70弄39號之2	
19	裕農路288巷70弄41號之1		20	裕農路288巷70弄43號	
21	裕農路288巷70弄45號		22	裕農路288巷70弄47號	
23	裕農路288巷70弄49號		24	裕農路288巷70弄51號	
25	裕農路288巷70弄53號		26	裕農路288巷70弄57號	

臺南市府東戶政事務所





新舊里鄰門牌對照表

RLRP04120

戶政所別：臺南市府東戶政事務所

調整日期：107年01月29日

行 政 區 劃	調整前	省市縣市：臺南市	鄉鎮市區：東 區	村里：富強里	鄰：027 鄰
	調整後	省市縣市：臺南市	鄉鎮市區：東 區	村里：富強里	鄰：024 鄰

序 號	調 整 之 街 路 門 牌	錯誤 註記	序 號	調 整 之 街 路 門 牌	錯誤 註記
1	東門路二段301巷80弄2號		2	東門路二段301巷80弄2之1號	
3	東門路二段301巷80弄6號		4	東門路二段301巷80弄7號	
5	東門路二段301巷80弄8號		6	東門路二段301巷80弄9號	
7	東門路二段301巷80弄10號		8	東門路二段301巷80弄11號	
9	東門路二段301巷80弄12號		10	東門路二段301巷80弄13號	
11	東門路二段301巷80弄15號		12	東門路二段301巷80弄17號	
13	東門路二段301巷80弄19號		14	東門路二段301巷80弄20號	
15	東門路二段301巷80弄24號		16	東門路二段301巷80弄25號	
17	東門路二段301巷80弄26號		18	東門路二段301巷80弄27號	
19	東門路二段301巷80弄28號		20	東門路二段301巷80弄29號	
21	東門路二段301巷80弄30號		22	東門路二段301巷82號	

臺南市府東戶政事務所





新舊里鄰門牌對照表

RLRP04120

戶政所別：臺南市府東戶政事務所

調整日期：107年01月29日

行 政 區 劃	調整前	省市縣市：臺南市	鄉鎮市區：東 區	村里：富強里	鄰：028 鄰
	調整後	省市縣市：臺南市	鄉鎮市區：東 區	村里：富強里	鄰：024 鄰

序 號	調 整 之 街 路 門 牌	錯誤 註記	序 號	調 整 之 街 路 門 牌	錯誤 註記
1	東門路二段301巷52號		2	東門路二段301巷54號	
3	東門路二段301巷56號		4	東門路二段301巷58號	
5	東門路二段301巷60號		6	東門路二段301巷62號	
7	東門路二段301巷64號		8	東門路二段301巷66號	
9	東門路二段301巷68號		10	東門路二段301巷70號	
11	東門路二段301巷72號		12	東門路二段301巷74號	
13	東門路二段365巷34弄1號		14	東門路二段365巷34弄1號二樓	
15	東門路二段365巷34弄1號三樓		16	東門路二段365巷34弄1號四樓	
17	東門路二段365巷34弄1號五樓		18	東門路二段365巷34弄3號	
19	東門路二段365巷34弄3號二樓		20	東門路二段365巷34弄3號三樓	
21	東門路二段365巷34弄3號四樓		22	東門路二段365巷34弄3號五樓	
23	東門路二段365巷34弄5號		24	東門路二段365巷34弄5號二樓	
25	東門路二段365巷34弄5號三樓		26	東門路二段365巷34弄5號四樓	
27	東門路二段365巷34弄5號五樓		28	東門路二段365巷34弄7號	





新舊里鄰門牌對照表

RLRP04120

戶政所別：臺南市府東戶政事務所

調整日期：107年01月29日

行 政 區 劃	調整前	省市縣市：臺南市	鄉鎮市區：東 區	村里：富強里	鄰：028 鄰
	調整後	省市縣市：臺南市	鄉鎮市區：東 區	村里：富強里	鄰：024 鄰

序 號	調 整 之 街 路 門 牌	錯誤 註記	序 號	調 整 之 街 路 門 牌	錯誤 註記
29	東門路二段365巷34弄7號二樓		30	東門路二段365巷34弄7號三樓	
31	東門路二段365巷34弄7號四樓		32	東門路二段365巷34弄7號五樓	
33	東門路二段365巷34弄9號		34	東門路二段365巷34弄9號二樓	
35	東門路二段365巷34弄9號三樓		36	東門路二段365巷34弄9號四樓	
37	東門路二段365巷34弄9號五樓		38	東門路二段365巷34弄11號	
39	東門路二段365巷34弄11號二樓		40	東門路二段365巷34弄11號三樓	
41	東門路二段365巷34弄11號四樓		42	東門路二段365巷34弄11號五樓	
43	東門路二段365巷34弄13號		44	東門路二段365巷34弄13號二樓	
45	東門路二段365巷34弄13號三樓		46	東門路二段365巷34弄13號四樓	
47	東門路二段365巷34弄13號五樓				

臺南市府東戶政事務所





新舊里鄰門牌對照表

RLRP04120

戶政所別：臺南市府東戶政事務所

調整日期：107年01月29日

行 政 區 劃	調整前	省市縣市：臺南市	鄉鎮市區：東 區	村里：富強里	鄰：029 鄰
	調整後	省市縣市：臺南市	鄉鎮市區：東 區	村里：富強里	鄰：021 鄰

序 號	調 整 之 街 路 門 牌	錯誤 註記	序 號	調 整 之 街 路 門 牌	錯誤 註記
1	東門路二段365巷11號		2	東門路二段365巷13號	
3	東門路二段365巷15號		4	東門路二段365巷17號	
5	東門路二段365巷33弄1號		6	東門路二段365巷33弄1號三樓	
7	東門路二段365巷33弄1號四樓		8	東門路二段365巷33弄1號五樓	
9	東門路二段365巷33弄1號六樓		10	東門路二段365巷33弄1號地下層	
11	東門路二段365巷33弄3號		12	東門路二段365巷33弄3號三樓	
13	東門路二段365巷33弄3號四樓		14	東門路二段365巷33弄3號五樓	
15	東門路二段365巷33弄3號六樓		16	東門路二段365巷33弄5號	
17	東門路二段365巷33弄11號				

臺南市府東戶政事務所





RLRP04120

戶政所別：臺南市府東戶政事務所

調整日期：107年01月29日

新舊里鄰門牌對照表

行 政 區 劃	調整前	省市縣市：臺南市	鄉鎮市區：東 區	村里：富強里	鄰：029 鄰
	調整後	省市縣市：臺南市	鄉鎮市區：東 區	村里：富強里	鄰：023 鄰

序號	調 整 之 街 路 門 牌	錯誤註記	序號	調 整 之 街 路 門 牌	錯誤註記
1	東門路二段365巷32弄1號		2	東門路二段365巷32弄3號	
3	東門路二段365巷32弄5號		4	東門路二段365巷32弄7號	
5	東門路二段365巷32弄9號		6	東門路二段365巷32弄11號	
7	東門路二段365巷32弄13號		8	東門路二段365巷32弄15號	
9	東門路二段365巷32弄17號		10	東門路二段365巷32弄19號	
11	東門路二段365巷32弄21號		12	東門路二段365巷32弄23號	
13	東門路二段365巷33弄2號		14	東門路二段365巷33弄2號二樓	
15	東門路二段365巷33弄2號三樓		16	東門路二段365巷33弄2號四樓	
17	東門路二段365巷33弄2號五樓		18	東門路二段365巷33弄4號	
19	東門路二段365巷33弄4號二樓		20	東門路二段365巷33弄4號三樓	
21	東門路二段365巷33弄4號四樓		22	東門路二段365巷33弄4號五樓	
23	東門路二段365巷33弄6號		24	東門路二段365巷33弄6號二樓	
25	東門路二段365巷33弄6號三樓		26	東門路二段365巷33弄6號四樓	
27	東門路二段365巷33弄6號五樓		28	東門路二段365巷34弄2號	





RLRP04120

戶政所別：臺南市府東戶政事務所

調整日期：107年01月29日

新舊里鄰門牌對照表

行 政 區 劃	調整前	省市縣市：臺南市	鄉鎮市區：東 區	村里：富強里	鄰：029 鄰
	調整後	省市縣市：臺南市	鄉鎮市區：東 區	村里：富強里	鄰：023 鄰

序 號	調 整 之 街 路 門 牌	錯誤 註記	序 號	調 整 之 街 路 門 牌	錯誤 註記
29	東門路二段365巷34弄2號二樓		30	東門路二段365巷34弄2號三樓	
31	東門路二段365巷34弄2號四樓		32	東門路二段365巷34弄2號五樓	
33	東門路二段365巷34弄4號		34	東門路二段365巷34弄4號二樓	
35	東門路二段365巷34弄4號三樓		36	東門路二段365巷34弄4號四樓	
37	東門路二段365巷34弄4號五樓		38	東門路二段365巷34弄6號	
39	東門路二段365巷34弄6號二樓		40	東門路二段365巷34弄6號三樓	
41	東門路二段365巷34弄6號四樓		42	東門路二段365巷34弄6號五樓	
43	東門路二段365巷34弄8號		44	東門路二段365巷34弄8號二樓	
45	東門路二段365巷34弄8號三樓		46	東門路二段365巷34弄8號四樓	
47	東門路二段365巷34弄8號五樓		48	東門路二段365巷34弄10號	
49	東門路二段365巷34弄10號二樓		50	東門路二段365巷34弄10號三樓	
51	東門路二段365巷34弄10號四樓		52	東門路二段365巷34弄10號五樓	
53	東門路二段365巷34弄12號		54	東門路二段365巷34弄12號二樓	
55	東門路二段365巷34弄12號三樓		56	東門路二段365巷34弄12號四樓	





新舊里鄰門牌對照表

RLRP04120

戶政所別：臺南市府東戶政事務所

調整日期：107年01月29日

行 區	政 劃	調整前	省市縣市：臺南市	鄉鎮市區：東 區	村里：富強里	鄰：029 鄰
		調整後	省市縣市：臺南市	鄉鎮市區：東 區	村里：富強里	鄰：023 鄰

序 號	調 整 之 街 路 門 牌	錯 誤 註 記	序 號	調 整 之 街 路 門 牌	錯 誤 註 記
57	東門路二段365巷34弄12號五樓		58	東門路二段365巷34弄14號	
59	東門路二段365巷34弄14號二樓		60	東門路二段365巷34弄14號三樓	
61	東門路二段365巷34弄14號四樓		62	東門路二段365巷34弄14號五樓	
63	東門路二段365巷34弄14號地下層		64	東門路二段365巷35號	

臺南市府東戶政事務所







新舊里鄰門牌對照表

RLRP04120

戶政所別：臺南市府東戶政事務所

調整日期：107年01月29日

行 區	政 劃	調整前	省市縣市：臺南市	鄉鎮市區：東區	村里：富強里	鄰：030鄰
		調整後	省市縣市：臺南市	鄉鎮市區：東區	村里：富強里	鄰：013鄰

序 號	調 整 之 街 路 門 牌	錯誤 註記	序 號	調 整 之 街 路 門 牌	錯誤 註記
1	裕農路288巷11號		2	裕農路288巷11號二樓	
3	裕農路288巷11號三樓		4	裕農路288巷11號三樓之1	
5	裕農路288巷11號四樓		6	裕農路288巷11號四樓之1	
7	裕農路288巷11號五樓		8	裕農路288巷11號五樓之1	
9	裕農路288巷11號六樓		10	裕農路288巷11號六樓之1	
11	裕農路288巷11號七樓		12	裕農路288巷11號七樓之1	
13	裕農路288巷11號八樓		14	裕農路288巷11號八樓之1	
15	裕農路288巷11號九樓		16	裕農路288巷11號九樓之1	
17	裕農路288巷11號十樓		18	裕農路288巷11號十樓之1	
19	裕農路288巷11號十一樓		20	裕農路288巷11號十一樓之1	
21	裕農路288巷11號十二樓		22	裕農路288巷11號十二樓之1	
23	裕農路288巷13號		24	裕農路288巷15號	
25	裕農路288巷17號		26	裕農路288巷17號二樓	
27	裕農路288巷17號二樓之1		28	裕農路288巷17號二樓之2	

臺南市府東戶政事務所





RLRP04120

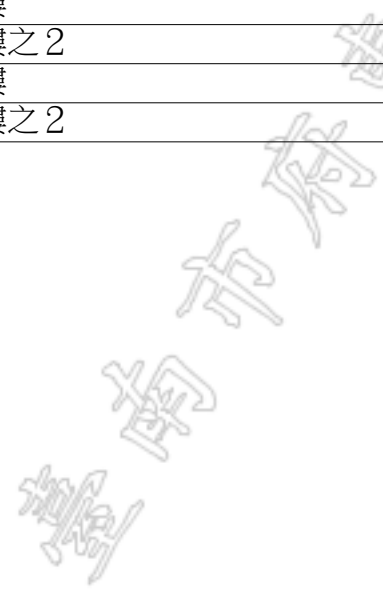
戶政所別：臺南市府東戶政事務所

調整日期：107年01月29日

新舊里鄰門牌對照表

行 政 區 劃	調整前	省市縣市：臺南市	鄉鎮市區：東 區	村里：富強里	鄰：030 鄰
	調整後	省市縣市：臺南市	鄉鎮市區：東 區	村里：富強里	鄰：013 鄰

序 號	調 整 之 街 路 門 牌	錯誤 註記	序 號	調 整 之 街 路 門 牌	錯誤 註記
29	裕農路288巷17號三樓		30	裕農路288巷17號三樓之1	
31	裕農路288巷17號三樓之2		32	裕農路288巷17號三樓之3	
33	裕農路288巷17號四樓		34	裕農路288巷17號四樓之1	
35	裕農路288巷17號四樓之2		36	裕農路288巷17號四樓之3	
37	裕農路288巷17號五樓		38	裕農路288巷17號五樓之1	
39	裕農路288巷17號五樓之2		40	裕農路288巷17號五樓之3	
41	裕農路288巷17號六樓		42	裕農路288巷17號六樓之1	
43	裕農路288巷17號六樓之2		44	裕農路288巷17號六樓之3	
45	裕農路288巷17號七樓		46	裕農路288巷17號七樓之1	
47	裕農路288巷17號七樓之2		48	裕農路288巷17號七樓之3	
49	裕農路288巷17號八樓		50	裕農路288巷17號八樓之1	
51	裕農路288巷17號八樓之2		52	裕農路288巷17號八樓之3	
53	裕農路288巷17號九樓		54	裕農路288巷17號九樓之1	
55	裕農路288巷17號九樓之2		56	裕農路288巷17號九樓之3	





新 舊 里 鄰 門 牌 對 照 表

RLRP04120

戶政所別：臺南市府東戶政事務所

調整日期：107年01月29日

行 政 區 劃	調整前	省市縣市：臺南市	鄉鎮市區：東 區	村里：富強里	鄰：030 鄰
	調整後	省市縣市：臺南市	鄉鎮市區：東 區	村里：富強里	鄰：013 鄰

序 號	調 整 之 街 路 門 牌	錯誤 註記	序 號	調 整 之 街 路 門 牌	錯誤 註記
57	裕農路288巷17號十樓		58	裕農路288巷17號十樓之1	
59	裕農路288巷17號十樓之2		60	裕農路288巷17號十樓之3	
61	裕農路288巷17號十一樓		62	裕農路288巷17號十一樓之1	
63	裕農路288巷17號十一樓之2		64	裕農路288巷17號十一樓之3	
65	裕農路288巷17號地下貳層				

臺南市府東戶政事務所





新舊里鄰門牌對照表

RLRP04120

戶政所別：臺南市府東戶政事務所

調整日期：107年01月29日

行 政 區 劃	調整前	省市縣市：臺南市	鄉鎮市區：東 區	村里：富強里	鄰：031 鄰
	調整後	省市縣市：臺南市	鄉鎮市區：東 區	村里：富強里	鄰：004 鄰

序 號	調 整 之 街 路 門 牌	錯誤 註記	序 號	調 整 之 街 路 門 牌	錯誤 註記
1	裕農路350巷1號		2	裕農路350巷3號	
3	裕農路350巷3號二樓		4	裕農路350巷3號二樓之1	
5	裕農路350巷3號三樓		6	裕農路350巷3號三樓之1	
7	裕農路350巷3號四樓		8	裕農路350巷3號四樓之1	
9	裕農路350巷3號四樓之2		10	裕農路350巷3號五樓	
11	裕農路350巷3號五樓之1		12	裕農路350巷3號五樓之2	
13	裕農路350巷3號六樓		14	裕農路350巷3號六樓之1	
15	裕農路350巷3號六樓之2		16	裕農路350巷3號七樓	
17	裕農路350巷3號七樓之1		18	裕農路350巷3號地下貳層	
19	裕農路350巷5號		20	裕農路350巷7號	
21	裕農路350巷9號		22	裕農路352號	
23	裕農路352號四樓		24	裕農路352號四樓之1	
25	裕農路352號四樓之2		26	裕農路352號四樓之3	
27	裕農路352號五樓		28	裕農路352號五樓之1	





新舊里鄰門牌對照表

RLRP04120

戶政所別：臺南市府東戶政事務所

調整日期：107年01月29日

行 政 區 劃	調整前	省市縣市：臺南市	鄉鎮市區：東 區	村里：富強里	鄰：031 鄰
	調整後	省市縣市：臺南市	鄉鎮市區：東 區	村里：富強里	鄰：004 鄰

序 號	調 整 之 街 路 門 牌	錯誤 註記	序 號	調 整 之 街 路 門 牌	錯誤 註記
29	裕農路352號五樓之2		30	裕農路352號五樓之3	
31	裕農路352號六樓		32	裕農路352號六樓之1	
33	裕農路352號六樓之2		34	裕農路352號六樓之3	
35	裕農路352號七樓		36	裕農路352號七樓之1	
37	裕農路352號七樓之2		38	裕農路352號七樓之3	
39	裕農路354號		40	裕農路356號	
41	裕農路356號之1		42	裕農路356號之2	
43	裕農路358號		44	裕農路360號	
45	裕農路362號		46	裕農路362號四樓	
47	裕農路362號四樓之1		48	裕農路362號五樓	
49	裕農路362號五樓之1		50	裕農路362號六樓	
51	裕農路362號六樓之1		52	裕農路362號七樓	
53	裕農路362號七樓之1		54	裕農路362號八樓	
55	裕農路362號八樓之1		56	裕農路362號九樓	

臺南市府東戶政事務所





新舊里鄰門牌對照表

RLRP04120

戶政所別：臺南市府東戶政事務所

調整日期：107年01月29日

行 區	政 劃	調整前	省市縣市：臺南市	鄉鎮市區：東區	村里：富強里	鄰：031鄰
		調整後	省市縣市：臺南市	鄉鎮市區：東區	村里：富強里	鄰：004鄰

序 號	調 整 之 街 路 門 牌	錯誤 註記	序 號	調 整 之 街 路 門 牌	錯誤 註記
57	裕農路362號九樓之1		58	裕農路362號十樓	
59	裕農路362號十樓之1		60	裕農路362號十一樓	
61	裕農路362號十一樓之1		62	裕農路362號十二樓	
63	裕農路362號十二樓之1		64	裕農路362號十三樓	
65	裕農路362號十三樓之1		66	裕農路362號十四樓	
67	裕農路362號十四樓之1		68	裕農路362號十五樓	
69	裕農路362號十五樓之1		70	裕農路364號	
71	裕農路366號		72	裕農路368號	
73	裕農路370號		74	裕農路370號四樓	
75	裕農路370號四樓之1		76	裕農路370號五樓	
77	裕農路370號五樓之1		78	裕農路370號六樓	
79	裕農路370號六樓之1		80	裕農路370號七樓	
81	裕農路370號七樓之1		82	裕農路370號八樓	
83	裕農路370號八樓之1		84	裕農路370號九樓	

臺南市府東戶政事務所





RLRP04120

戶政所別：臺南市府東戶政事務所

調整日期：107年01月29日

新舊里鄰門牌對照表

行 政 區 劃	調整前	省市縣市：臺南市	鄉鎮市區：東 區	村里：富強里	鄰：031 鄰
	調整後	省市縣市：臺南市	鄉鎮市區：東 區	村里：富強里	鄰：004 鄰

序 號	調 整 之 街 路 門 牌	錯誤 註記	序 號	調 整 之 街 路 門 牌	錯誤 註記
85	裕農路370號九樓之1		86	裕農路370號十樓	
87	裕農路370號十樓之1		88	裕農路370號十一樓	
89	裕農路370號十一樓之1		90	裕農路370號十二樓	
91	裕農路370號十二樓之1		92	裕農路370號十三樓	
93	裕農路370號十三樓之1		94	裕農路370號十四樓	
95	裕農路370號十四樓之1		96	裕農路370號十五樓	
97	裕農路370號十五樓之1		98	裕農路372號	
99	裕農路372號之1		100	裕農路372號之2	
101	裕農路372號之3三樓		102	裕農路372號之3四樓	
103	裕農路372號之3五樓		104	裕農路372號之3五樓之1	
105	裕農路372號之3六樓		106	裕農路372號之3六樓之1	
107	裕農路372號之3七樓		108	裕農路372號之3七樓之1	
109	裕農路372號之3八樓		110	裕農路372號之3八樓之1	
111	裕農路372號之3九樓		112	裕農路372號之3九樓之1	

臺南市府東戶政事務所





RLRP04120

戶政所別：臺南市府東戶政事務所

調整日期：107年01月29日

新舊里鄰門牌對照表

行 政 區 劃	調整前	省市縣市：臺南市	鄉鎮市區：東 區	村里：富強里	鄰：031 鄰
	調整後	省市縣市：臺南市	鄉鎮市區：東 區	村里：富強里	鄰：004 鄰

序 號	調 整 之 街 路 門 牌	錯誤 註記	序 號	調 整 之 街 路 門 牌	錯誤 註記
113	裕農路372號之3十樓		114	裕農路372號之3十樓之1	
115	裕農路372號之3十一樓		116	裕農路372號之3十一樓之1	
117	裕農路372號之3十二樓		118	裕農路372號之3十二樓之1	
119	裕農路372號之3十三樓		120	裕農路372號之3十三樓之1	
121	裕農路372號之3十四樓		122	裕農路372號地下壹層	
123	裕農路372號地下壹層之1		124	裕農路372號地下壹層之2	
125	裕農路372號地下壹層之3		126	裕農路372號地下壹層之5	
127	裕農路372號地下壹層之6		128	裕農路372號地下壹層之7	
129	裕農路372號地下壹層之8		130	裕農路372號地下壹層之9	
131	裕農路372號地下壹層之10		132	裕農路372號地下壹層之11	
133	裕農路372號地下壹層之12		134	裕農路372號地下壹層之13	
135	裕農路372號地下壹層之14		136	裕農路372號地下壹層之15	
137	裕農路372號地下壹層之16		138	裕農路372號地下壹層之17	
139	裕農路372號地下壹層之18		140	裕農路378號	







新 舊 里 鄰 門 牌 對 照 表

RLRP04120

戶政所別：臺南市府東戶政事務所

調整日期：107年01月29日

行 政 區 劃	調整前	省市縣市：臺南市	鄉鎮市區：東 區	村里：富強里	鄰：031 鄰
	調整後	省市縣市：臺南市	鄉鎮市區：東 區	村里：富強里	鄰：004 鄰

序 號	調 整 之 街 路 門 牌	錯誤 註記	序 號	調 整 之 街 路 門 牌	錯誤 註記
141	裕農路378號二樓		142	裕農路378號三樓	
143	裕農路378號四樓		144	裕農路378號五樓	
145	裕農路378號六樓		146	裕農路380號	
147	裕農路380號之1		148	裕農路380號之2	
149	裕農路380號之5		150	裕農路380之3號	
151	裕農路382號		152	裕農路384號	
153	裕農路388號		154	裕農路388號之1	
155	裕農路388號之2		156	裕農路388號之3	
157	裕農路392號		158	裕農路396號	
159	裕農路400號		160	裕農路402號	
161	裕農路406號		162	裕農路412號	

臺南市府東戶政事務所





新舊里鄰門牌對照表

RLRP04120

戶政所別：臺南市府東戶政事務所

調整日期：107年01月29日

行 政 區 劃	調整前	省市縣市：臺南市	鄉鎮市區：東 區	村里：圍下里	鄰：002 鄰
	調整後	省市縣市：臺南市	鄉鎮市區：東 區	村里：圍下里	鄰：001 鄰

序號	調 整 之 街 路 門 牌	錯誤註記	序號	調 整 之 街 路 門 牌	錯誤註記
1	勝利路71號		2	勝利路73號	
3	勝利路75號		4	青年路366號	
5	青年路368號		6	青年路370號	
7	青年路372號		8	青年路374號	
9	青年路376號		10	青年路378號	
11	青年路380號		12	青年路382號	
13	青年路384號		14	青年路386號	
15	青年路388號		16	青年路390號	
17	青年路392號		18	青年路394號	
19	青年路396號		20	青年路400號	
21	青年路400號二樓		22	青年路400號三樓	
23	青年路400號四樓		24	青年路400號五樓	
25	青年路402號		26	青年路404號	
27	青年路406號		28	青年路416號	

臺南市府東戶政事務所





新 舊 里 鄰 門 牌 對 照 表

RLRP04120

戶政所別：臺南市府東戶政事務所

調整日期：107年01月29日

行 政 區 劃	調整前	省市縣市：臺南市	鄉鎮市區：東 區	村里：圍下里	鄰：002 鄰
	調整後	省市縣市：臺南市	鄉鎮市區：東 區	村里：圍下里	鄰：001 鄰

序 號	調 整 之 街 路 門 牌	錯 誤 註 記	序 號	調 整 之 街 路 門 牌	錯 誤 註 記
29	青年路420號		30	青年路422號	
31	青年路426號		32	青年路428號	
33	青年路430號		34	青年路432號	
35	青年路432號之1		36	青年路432號之2	
37	青年路432號之3		38	青年路432號之4	
39	青年路432之6號		40	青年路434號	
41	青年路448號		42	青年路450號	
43	青年路452號		44	青年路454號	
45	青年路456號				

臺南市府東戶政事務所





新 舊 里 鄰 門 牌 對 照 表

RLRP04120

戶政所別：臺南市府東戶政事務所

調整日期：107年01月29日

行 政 區 劃	調整前	省市縣市：臺南市	鄉鎮市區：東 區	村里：圍下里	鄰：003 鄰
	調整後	省市縣市：臺南市	鄉鎮市區：東 區	村里：圍下里	鄰：005 鄰

序 號	調 整 之 街 路 門 牌	錯誤 註記	序 號	調 整 之 街 路 門 牌	錯誤 註記
1	東榮街7號		2	東榮街7號三樓	
3	東榮街7號三樓之1		4	東榮街7號三樓之2	
5	東榮街7號三樓之3		6	東榮街7號三樓之4	
7	東榮街7號三樓之5		8	東榮街7號四樓	
9	東榮街7號四樓之1		10	東榮街7號四樓之2	
11	東榮街7號四樓之3		12	東榮街7號四樓之5	
13	東榮街7號四樓之6		14	東榮街7號五樓	
15	東榮街7號五樓之1		16	東榮街7號五樓之2	
17	東榮街7號五樓之3		18	東榮街7號五樓之4	
19	東榮街7號五樓之5		20	東榮街7號六樓	
21	東榮街7號六樓之1		22	東榮街7號六樓之2	
23	東榮街7號六樓之3		24	東榮街7號六樓之4	
25	東榮街7號六樓之5		26	東榮街7號七樓	
27	東榮街7號七樓之1		28	東榮街7號七樓之2	

臺南市府東戶政事務所





新舊里鄰門牌對照表

RLRP04120

戶政所別：臺南市府東戶政事務所

調整日期：107年01月29日

行 政 區 劃	調整前	省市縣市：臺南市	鄉鎮市區：東 區	村里：圍下里	鄰：003 鄰
	調整後	省市縣市：臺南市	鄉鎮市區：東 區	村里：圍下里	鄰：005 鄰

序 號	調 整 之 街 路 門 牌	錯誤 註記	序 號	調 整 之 街 路 門 牌	錯誤 註記
29	東榮街7號七樓之3		30	東榮街7號七樓之4	
31	東榮街7號七樓之5		32	東榮街7號八樓	
33	東榮街7號八樓之1		34	東榮街7號八樓之2	
35	東榮街7號八樓之3		36	東榮街9號	
37	東榮街11號		38	東榮街11號二樓	
39	東榮街11號二樓之1		40	東榮街11號二樓之2	
41	東榮街11號三樓		42	東榮街11號三樓之1	
43	東榮街11號三樓之2		44	東榮街11號四樓	
45	東榮街11號四樓之1		46	東榮街11號四樓之2	
47	東榮街11號五樓		48	東榮街11號五樓之1	
49	東榮街11號五樓之2		50	東榮街11號六樓	
51	東榮街11號六樓之1		52	東榮街11號六樓之2	
53	東榮街11號七樓		54	東榮街11號七樓之1	
55	東榮街11號七樓之2		56	東榮街11號八樓	





RLRP04120

戶政所別：臺南市府東戶政事務所

調整日期：107年01月29日

新舊里鄰門牌對照表

行 政 區 劃	調整前	省市縣市：臺南市	鄉鎮市區：東 區	村里：圍下里	鄰：003 鄰
	調整後	省市縣市：臺南市	鄉鎮市區：東 區	村里：圍下里	鄰：005 鄰

序 號	調 整 之 街 路 門 牌	錯誤 註記	序 號	調 整 之 街 路 門 牌	錯誤 註記
57	東榮街11號八樓之1		58	東榮街13號	
59	東榮街13號之1		60	東榮街15號	
61	東榮街17號		62	東榮街19號	
63	東榮街21號		64	東榮街23號	
65	東榮街23號二樓		66	東榮街23號三樓	
67	東榮街23號四樓		68	東榮街23號五樓	
69	東榮街23號六樓		70	東榮街31號	
71	東榮街33號		72	東榮街35號	
73	東榮街37號		74	東榮街39號	
75	東榮街41號		76	東榮街43號	
77	東榮街45號		78	東榮街47號	
79	東榮街49號		80	東榮街51號	
81	東榮街51號之1		82	東榮街51號之2	
83	東榮街53號		84	東榮街55號	





新 舊 里 鄰 門 牌 對 照 表

RLRP04120

戶政所別：臺南市府東戶政事務所

調整日期：107年01月29日

行 政 區 劃	調整前	省市縣市：臺南市	鄉鎮市區：東 區	村里：圍下里	鄰：003 鄰
	調整後	省市縣市：臺南市	鄉鎮市區：東 區	村里：圍下里	鄰：005 鄰

序 號	調 整 之 街 路 門 牌	錯誤 註記	序 號	調 整 之 街 路 門 牌	錯誤 註記
85	東榮街57號		86	東榮街59號	
87	東榮街59號三樓		88	東榮街59號三樓之1	
89	東榮街59號三樓之2		90	東榮街59號四樓	
91	東榮街59號四樓之1		92	東榮街59號四樓之2	
93	東榮街59號五樓		94	東榮街59號五樓之1	
95	東榮街59號五樓之2		96	東榮街59號六樓	
97	東榮街59號六樓之1		98	東榮街59號六樓之2	
99	東榮街59號七樓		100	東榮街59號七樓之1	
101	東榮街59號七樓之2		102	東榮街59號之1	
103	東榮街59號之2		104	東榮街61號	
105	東榮街63號		106	東榮街65號	
107	東榮街65號之1				

臺南市府東戶政事務所





新舊里鄰門牌對照表

RLRP04120

戶政所別：臺南市府東戶政事務所

調整日期：107年01月29日

行 區	政 劃	調整前	省市縣市：臺南市	鄉鎮市區：東 區	村里：圍下里	鄰：004 鄰
		調整後	省市縣市：臺南市	鄉鎮市區：東 區	村里：圍下里	鄰：005 鄰

序 號	調 整 之 街 路 門 牌	錯誤 註記	序 號	調 整 之 街 路 門 牌	錯誤 註記
1	東榮街 1 號		2	東榮街 1 號三樓之 1	
3	東榮街 1 號三樓之 2		4	東榮街 1 號三樓之 3	
5	東榮街 1 號四樓之 1		6	東榮街 1 號四樓之 2	
7	東榮街 1 號四樓之 3		8	東榮街 1 號五樓	
9	東榮街 1 號五樓之 1		10	東榮街 1 號之 1	
11	東榮街 1 號之 2		12	東榮街 1 號之 3	
13	東榮街 1 號之 4		14	東榮街 1 號之 4 二樓	
15	東榮街 3 號		16	東榮街 3 號之 1	
17	東榮街 3 號之 2		18	東榮街 3 號之 4	
19	東榮街 3 號之 5		20	東榮街 5 號	

臺南市府東戶政事務所







RLRP04120


戶政所別：臺南市府東戶政事務所

調整日期：107年01月29日

新舊里鄰門牌對照表

行 政 區 劃	調整前	省市縣市：臺南市	鄉鎮市區：東 區	村里：圍下里	鄰：005 鄰
	調整後	省市縣市：臺南市	鄉鎮市區：東 區	村里：圍下里	鄰：011 鄰

序 號	調 整 之 街 路 門 牌	錯誤 註記	序 號	調 整 之 街 路 門 牌	錯誤 註記
1	衛民街19號		2	衛民街21號	
3	衛民街23號		4	衛民街25號	
5	衛民街27號		6	衛民街29號	
7	衛民街29號之1		8	青年路215巷3號	
9	青年路215巷4號		10	青年路215巷5號	
11	青年路215巷6號		12	青年路215巷7號	
13	青年路215巷8號		14	青年路215巷9號	
15	青年路215巷10號		16	青年路225巷17號	
17	青年路225巷19號		18	青年路225巷21號	
19	青年路225巷21號之1		20	青年路225巷21號之2	
21	青年路225巷21號之3		22	青年路225巷23號	
23	青年路225巷25號		24	青年路225巷27號	
25	青年路225巷29號				





新舊里鄰門牌對照表

RLRP04120

戶政所別：臺南市府東戶政事務所

調整日期：107年01月29日

行 政 區 劃	調整前	省市縣市：臺南市	鄉鎮市區：東 區	村里：圍下里	鄰：007 鄰
	調整後	省市縣市：臺南市	鄉鎮市區：東 區	村里：圍下里	鄰：008 鄰

序 號	調 整 之 街 路 門 牌	錯誤 註記	序 號	調 整 之 街 路 門 牌	錯誤 註記
1	前鋒路60巷1號		2	前鋒路60巷4號	
3	前鋒路60巷4號二樓		4	前鋒路60巷4號三樓	
5	前鋒路60巷4號四樓		6	前鋒路60巷4號五樓	
7	前鋒路60巷5號		8	前鋒路60巷5號二樓	
9	前鋒路60巷5號三樓		10	前鋒路60巷5號四樓	
11	前鋒路60巷5號五樓		12	前鋒路60巷6號	
13	前鋒路60巷6號二樓		14	前鋒路60巷6號三樓	
15	前鋒路60巷6號四樓		16	前鋒路60巷6號五樓	
17	前鋒路60巷7號		18	前鋒路60巷7號二樓	
19	前鋒路60巷7號三樓		20	前鋒路60巷7號四樓	
21	前鋒路60巷7號五樓		22	前鋒路62號	
23	前鋒路64號		24	前鋒路66號	
25	前鋒路68號		26	前鋒路70號	

臺南市府東戶政事務所





新舊里鄰門牌對照表

RLRP04120

戶政所別：臺南市府東戶政事務所

調整日期：107年01月29日

行 區	政 劃	調整前	省市縣市：臺南市	鄉鎮市區：東 區	村里：圍下里	鄰：008 鄰
		調整後	省市縣市：臺南市	鄉鎮市區：東 區	村里：圍下里	鄰：007 鄰

序 號	調 整 之 街 路 門 牌	錯 誤 註 記	序 號	調 整 之 街 路 門 牌	錯 誤 註 記
1	青年路293巷9號		2	青年路293巷11號	
3	青年路293巷13號		4	青年路293巷15號	
5	青年路293巷17號		6	青年路293巷19號	
7	青年路293巷21號		8	青年路293巷23號	
9	青年路293巷25號		10	青年路293巷27號	
11	青年路293巷29號		12	青年路293巷31號	
13	青年路293巷33號		14	青年路293巷35號	
15	青年路293巷37號		16	青年路293巷39號	
17	青年路293巷41號		18	青年路293巷43號	
19	青年路293巷45號		20	青年路293巷47號	
21	青年路293巷51號		22	青年路293巷53號	
23	青年路293巷55號		24	青年路293巷57號	
25	青年路293巷59號		26	青年路293巷61號	
27	青年路293巷63號		28	青年路293巷65號	

臺南市府東戶政事務所





新舊里鄰門牌對照表

RLRP04120

戶政所別：臺南市府東戶政事務所

調整日期：107年01月29日

行 政 區 劃	調整前	省市縣市：臺南市	鄉鎮市區：東 區	村里：圍下里	鄰：008 鄰
	調整後	省市縣市：臺南市	鄉鎮市區：東 區	村里：圍下里	鄰：007 鄰

序 號	調 整 之 街 路 門 牌	錯誤 註記	序 號	調 整 之 街 路 門 牌	錯誤 註記
29	青年路293巷67號		30	青年路293巷69號	
31	青年路293巷71號		32	青年路293巷73號	
33	青年路293巷75號		34	青年路293巷77號	

臺南市府東戶政事務所





新舊里鄰門牌對照表

RLRP04120

戶政所別：臺南市府東戶政事務所

調整日期：107年01月29日

行 政 區 劃	調整前	省市縣市：臺南市	鄉鎮市區：東 區	村里：圍下里	鄰：009 鄰
	調整後	省市縣市：臺南市	鄉鎮市區：東 區	村里：圍下里	鄰：006 鄰

序 號	調 整 之 街 路 門 牌	錯誤 註記	序 號	調 整 之 街 路 門 牌	錯誤 註記
1	勝利路77號		2	勝利路79號	
3	勝利路81號		4	勝利路83號二樓	
5	勝利路83號三樓		6	勝利路83號五樓	
7	勝利路85號		8	勝利路85號之1	
9	勝利路87號		10	勝利路89號	
11	勝利路91號		12	勝利路93號	
13	勝利路93號之1		14	勝利路95號	
15	勝利路97號		16	勝利路99號	
17	慶東街206號		18	慶東街208號	
19	慶東街210號		20	慶東街212號	
21	慶東街214號		22	慶東街216號	
23	慶東街218號		24	慶東街220號	
25	慶東街222號		26	慶東街224號	
27	慶東街226號		28	東寧路西段1號	





新舊里鄰門牌對照表

RLRP04120

戶政所別：臺南市府東戶政事務所

調整日期：107年01月29日

行 政 區	調整前	省市縣市：臺南市	鄉鎮市區：東 區	村里：圍下里	鄰：009 鄰
	調整後	省市縣市：臺南市	鄉鎮市區：東 區	村里：圍下里	鄰：006 鄰

序 號	調 整 之 街 路 門 牌	錯誤 註記	序 號	調 整 之 街 路 門 牌	錯誤 註記
29	東寧路西段3號		30	東寧路西段5號	
31	東寧路西段11號		32	東寧路西段13號	
33	東寧路西段15號		34	東寧路西段15號二樓	
35	東寧路西段15號三樓		36	東寧路西段15號四樓	
37	東寧路西段15號五樓		38	東寧路西段17號	
39	東寧路西段17號二樓		40	東寧路西段17號三樓	
41	東寧路西段17號四樓		42	東寧路西段17號五樓	
43	東寧路西段19號		44	東寧路西段21巷1號	
45	東寧路西段21巷2號		46	東寧路西段21巷3號	
47	東寧路西段21巷4號		48	東寧路西段21巷5號	
49	東寧路西段21巷6號		50	東寧路西段21巷7號	
51	東寧路西段23號三樓		52	東寧路西段23號三樓之1	
53	東寧路西段23號三樓之2		54	東寧路西段23號三樓之3	
55	東寧路西段23號四樓		56	東寧路西段23號四樓之1	





RLRP04120

戶政所別：臺南市府東戶政事務所

調整日期：107年01月29日

新舊里鄰門牌對照表

行 政 區 劃	調整前	省市縣市：臺南市	鄉鎮市區：東 區	村里：圍下里	鄰：009 鄰
	調整後	省市縣市：臺南市	鄉鎮市區：東 區	村里：圍下里	鄰：006 鄰

序 號	調 整 之 街 路 門 牌	錯誤 註記	序 號	調 整 之 街 路 門 牌	錯誤 註記
57	東寧路西段23號四樓之2		58	東寧路西段23號四樓之3	
59	東寧路西段23號四樓之5		60	東寧路西段23號四樓之6	
61	東寧路西段23號四樓之7		62	東寧路西段23號五樓	
63	東寧路西段23號五樓之1		64	東寧路西段23號五樓之2	
65	東寧路西段23號五樓之3		66	東寧路西段23號五樓之5	
67	東寧路西段23號六樓		68	東寧路西段23號六樓之1	
69	東寧路西段23號六樓之2		70	東寧路西段23號六樓之3	
71	東寧路西段23號六樓之5		72	東寧路西段23號六樓之6	
73	東寧路西段23號六樓之7		74	東寧路西段23號七樓	
75	東寧路西段23號七樓之1		76	東寧路西段23號七樓之2	
77	東寧路西段23號七樓之3		78	東寧路西段23號七樓之5	
79	東寧路西段23號七樓之6		80	東寧路西段23號七樓之7	
81	東寧路西段23號八樓		82	東寧路西段23號八樓之1	
83	東寧路西段23號八樓之2		84	東寧路西段23號八樓之3	





RLRP04120

戶政所別：臺南市府東戶政事務所

調整日期：107年01月29日

新舊里鄰門牌對照表

行 政 區 劃	調整前	省市縣市：臺南市	鄉鎮市區：東 區	村里：圍下里	鄰：009 鄰
	調整後	省市縣市：臺南市	鄉鎮市區：東 區	村里：圍下里	鄰：006 鄰

序 號	調 整 之 街 路 門 牌	錯誤 註記	序 號	調 整 之 街 路 門 牌	錯誤 註記
85	東寧路西段23號八樓之5		86	東寧路西段23號八樓之6	
87	東寧路西段23號八樓之7		88	東寧路西段23號九樓	
89	東寧路西段23號九樓之1		90	東寧路西段23號九樓之2	
91	東寧路西段23號九樓之3		92	東寧路西段23號九樓之5	
93	東寧路西段23號九樓之6		94	東寧路西段23號十樓	
95	東寧路西段23號十樓之1		96	東寧路西段23號十樓之2	
97	東寧路西段23號十樓之3		98	東寧路西段23號十樓之5	
99	東寧路西段23號十樓之6		100	東寧路西段23號十樓之7	
101	東寧路西段23號十一樓		102	東寧路西段23號十一樓之1	
103	東寧路西段23號十一樓之2		104	東寧路西段23號十一樓之3	
105	東寧路西段23號十一樓之5		106	東寧路西段23號十一樓之6	
107	東寧路西段23號十二樓		108	東寧路西段23號十二樓之1	
109	東寧路西段23號十二樓之2		110	東寧路西段23號十二樓之3	
111	東寧路西段23號十二樓之5		112	東寧路西段23號十二樓之6	







新舊里鄰門牌對照表

RLRP04120

戶政所別：臺南市府東戶政事務所

調整日期：107年01月29日

行 政 區 劃	調整前	省市縣市：臺南市	鄉鎮市區：東 區	村里：圍下里	鄰：009 鄰
	調整後	省市縣市：臺南市	鄉鎮市區：東 區	村里：圍下里	鄰：006 鄰

序 號	調 整 之 街 路 門 牌	錯誤 註記	序 號	調 整 之 街 路 門 牌	錯誤 註記
113	東寧路西段2 3號十二樓之7		114	東寧路西段2 3號十三樓	
115	東寧路西段2 3號十三樓之1		116	東寧路西段2 3號十三樓之2	
117	東寧路西段2 3號十三樓之3		118	東寧路西段2 3號十三樓之5	
119	東寧路西段2 3號十三樓之6		120	東寧路西段2 3號十四樓	
121	東寧路西段2 3號十四樓之1		122	東寧路西段2 3號十四樓之2	
123	東寧路西段2 3號十四樓之3		124	東寧路西段2 3號十四樓之5	
125	東寧路西段2 3號十四樓之6		126	東寧路西段2 3號十四樓之7	
127	東寧路西段2 3號十五樓		128	東寧路西段2 3號十五樓之1	
129	東寧路西段2 3號十五樓之2		130	東寧路西段2 3號十五樓之3	
131	東寧路西段2 5號三樓		132	東寧路西段2 5號三樓之1	
133	東寧路西段2 5號三樓之2		134	東寧路西段2 5號四樓	
135	東寧路西段2 5號四樓之1		136	東寧路西段2 5號四樓之2	
137	東寧路西段2 5號四樓之3		138	東寧路西段2 5號四樓之5	
139	東寧路西段2 5號四樓之6		140	東寧路西段2 5號四樓之7	





RLRP04120

戶政所別：臺南市府東戶政事務所

調整日期：107年01月29日

新舊里鄰門牌對照表

行 政 區 劃	調整前	省市縣市：臺南市	鄉鎮市區：東 區	村里：圍下里	鄰：009 鄰
	調整後	省市縣市：臺南市	鄉鎮市區：東 區	村里：圍下里	鄰：006 鄰

序 號	調 整 之 街 路 門 牌	錯誤 註記	序 號	調 整 之 街 路 門 牌	錯誤 註記
141	東寧路西段25號四樓之8		142	東寧路西段25號五樓	
143	東寧路西段25號五樓之1		144	東寧路西段25號五樓之2	
145	東寧路西段25號五樓之3		146	東寧路西段25號五樓之5	
147	東寧路西段25號五樓之6		148	東寧路西段25號五樓之7	
149	東寧路西段25號五樓之8		150	東寧路西段25號六樓	
151	東寧路西段25號六樓之1		152	東寧路西段25號六樓之2	
153	東寧路西段25號六樓之3		154	東寧路西段25號六樓之5	
155	東寧路西段25號六樓之6		156	東寧路西段25號六樓之7	
157	東寧路西段25號七樓		158	東寧路西段25號七樓之1	
159	東寧路西段25號七樓之2		160	東寧路西段25號七樓之3	
161	東寧路西段25號七樓之5		162	東寧路西段25號七樓之6	
163	東寧路西段25號七樓之7		164	東寧路西段25號七樓之8	
165	東寧路西段25號八樓		166	東寧路西段25號八樓之1	
167	東寧路西段25號八樓之2		168	東寧路西段25號八樓之3	





RLRP04120

戶政所別：臺南市府東戶政事務所

調整日期：107年01月29日

新舊里鄰門牌對照表

行 政 區 劃	調整前	省市縣市：臺南市	鄉鎮市區：東 區	村里：圍下里	鄰：009 鄰
	調整後	省市縣市：臺南市	鄉鎮市區：東 區	村里：圍下里	鄰：006 鄰

序 號	調 整 之 街 路 門 牌	錯誤 註記	序 號	調 整 之 街 路 門 牌	錯誤 註記
169	東寧路西段25號八樓之5		170	東寧路西段25號八樓之6	
171	東寧路西段25號八樓之7		172	東寧路西段25號八樓之8	
173	東寧路西段25號九樓		174	東寧路西段25號九樓之1	
175	東寧路西段25號九樓之2		176	東寧路西段25號九樓之3	
177	東寧路西段25號九樓之5		178	東寧路西段25號九樓之6	
179	東寧路西段25號九樓之7		180	東寧路西段25號九樓之8	
181	東寧路西段25號十樓		182	東寧路西段25號十樓之1	
183	東寧路西段25號十樓之2		184	東寧路西段25號十樓之3	
185	東寧路西段25號十樓之5		186	東寧路西段25號十樓之6	
187	東寧路西段25號十一樓		188	東寧路西段25號十一樓之1	
189	東寧路西段25號十一樓之2		190	東寧路西段25號十一樓之3	
191	東寧路西段25號十二樓		192	東寧路西段25號十二樓之1	
193	東寧路西段25號十二樓之2		194	東寧路西段25號十二樓之3	
195	東寧路西段25號十二樓之5		196	東寧路西段25號十二樓之6	





新舊里鄰門牌對照表

RLRP04120

戶政所別：臺南市府東戶政事務所

調整日期：107年01月29日

行 政 區 劃	調整前	省市縣市：臺南市	鄉鎮市區：東 區	村里：圍下里	鄰：009 鄰
	調整後	省市縣市：臺南市	鄉鎮市區：東 區	村里：圍下里	鄰：006 鄰

序 號	調 整 之 街 路 門 牌	錯誤 註記	序 號	調 整 之 街 路 門 牌	錯誤 註記
197	東寧路西段25號十二樓之7		198	東寧路西段25號十三樓	
199	東寧路西段25號十三樓之1		200	東寧路西段25號十三樓之2	
201	東寧路西段25號十三樓之3		202	東寧路西段25號十三樓之5	
203	東寧路西段25號十三樓之6		204	東寧路西段25號十三樓之7	
205	東寧路西段25號十四樓		206	東寧路西段25號十四樓之1	
207	東寧路西段25號十四樓之2		208	東寧路西段25號十四樓之3	
209	東寧路西段25號十四樓之5		210	東寧路西段25號十五樓	
211	東寧路西段25號十五樓之1		212	東寧路西段27號	
213	東寧路西段29號				

臺南市府東戶政事務所





新舊里鄰門牌對照表

RLRP04120

戶政所別：臺南市府東戶政事務所

調整日期：107年01月29日

行 區	政 劃	調整前	省市縣市：臺南市	鄉鎮市區：東區	村里：圍下里	鄰：010鄰
		調整後	省市縣市：臺南市	鄉鎮市區：東區	村里：圍下里	鄰：009鄰

序號	調整之街路門牌	錯誤註記	序號	調整之街路門牌	錯誤註記
1	青年路295號		2	青年路297號	
3	青年路299號		4	青年路301號	
5	青年路303號		6	青年路305號	
7	青年路307號		8	青年路309號	
9	青年路311號		10	青年路313號	
11	青年路315號		12	青年路319號	
13	青年路321號		14	青年路323號	
15	青年路325號		16	青年路327號	

臺南市府東戶政事務所





新舊里鄰門牌對照表

RLRP04120

戶政所別：臺南市府東戶政事務所

調整日期：107年01月29日

行 政 區 劃	調整前	省市縣市：臺南市	鄉鎮市區：東 區	村里：圍下里	鄰：011 鄰
	調整後	省市縣市：臺南市	鄉鎮市區：東 區	村里：圍下里	鄰：009 鄰

序號	調 整 之 街 路 門 牌	錯誤註記	序號	調 整 之 街 路 門 牌	錯誤註記
1	青年路219號		2	青年路221號	
3	青年路223號		4	青年路225巷1號	
5	青年路225巷2號		6	青年路225巷3號	
7	青年路225巷4號		8	青年路225巷6號	
9	青年路225巷7號		10	青年路225巷8號	
11	青年路225巷9號		12	青年路225巷10號	
13	青年路225巷11號		14	青年路225巷12號	
15	青年路225巷13號		16	青年路225巷14號	
17	青年路225巷15號		18	青年路225巷16號	
19	青年路227號		20	青年路229號	
21	青年路231號		22	青年路233號	
23	青年路235號		24	青年路237號	
25	青年路239號		26	青年路241號	
27	青年路243號		28	青年路245號	





新舊里鄰門牌對照表

RLRP04120

戶政所別：臺南市府東戶政事務所

調整日期：107年01月29日

行 政 區 劃	調整前	省市縣市：臺南市	鄉鎮市區：東 區	村里：圍下里	鄰：011 鄰
	調整後	省市縣市：臺南市	鄉鎮市區：東 區	村里：圍下里	鄰：009 鄰

序 號	調 整 之 街 路 門 牌	錯誤 註記	序 號	調 整 之 街 路 門 牌	錯誤 註記
29	青年路247號		30	青年路249號	
31	青年路251號		32	青年路253號	
33	青年路255號		34	青年路257號	
35	青年路261號		36	青年路263號	
37	青年路265號		38	青年路267號	
39	青年路269號		40	青年路271號	
41	青年路273號		42	青年路275號	
43	青年路277號		44	青年路279號	
45	青年路281號		46	青年路283號	
47	青年路285號		48	青年路287號	

臺南市府東





新舊里鄰門牌對照表

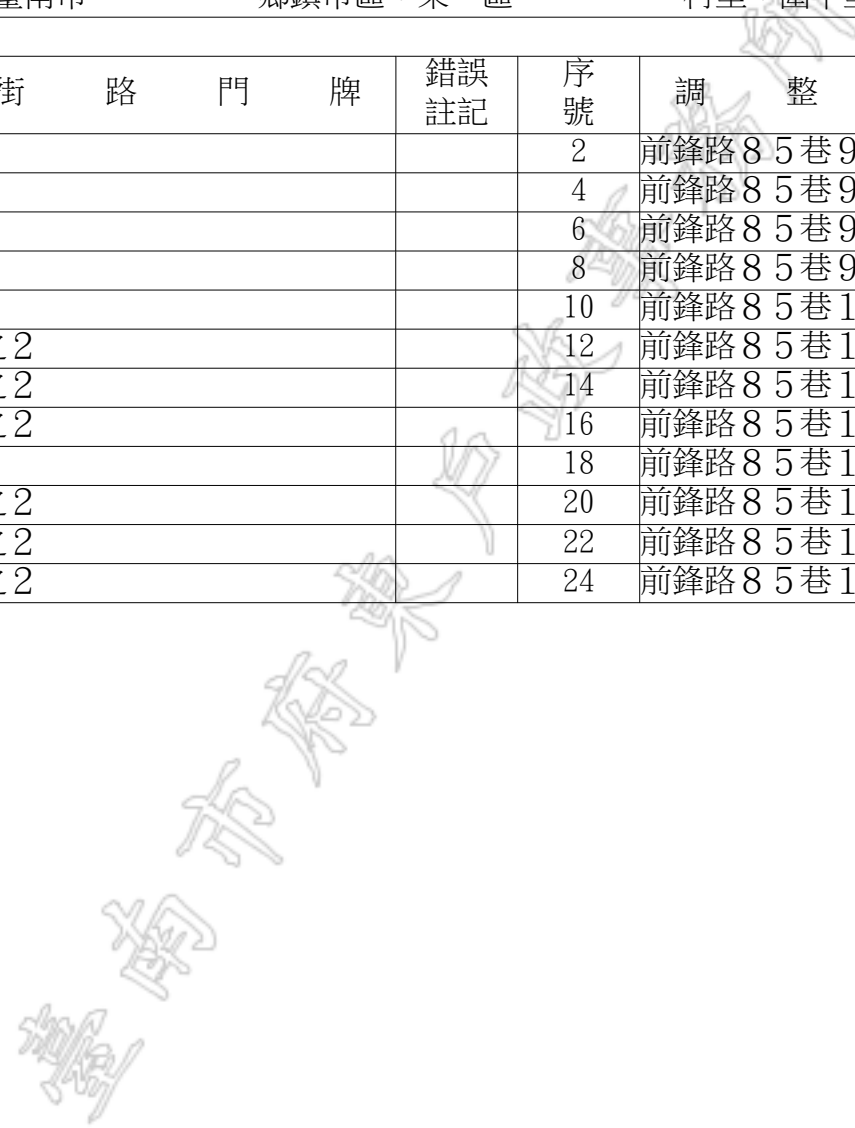
RLRP04120

戶政所別：臺南市府東戶政事務所

調整日期：107年01月29日

行 政 區 劃	調整前	省市縣市：臺南市	鄉鎮市區：東 區	村里：圍下里	鄰：012 鄰
	調整後	省市縣市：臺南市	鄉鎮市區：東 區	村里：圍下里	鄰：010 鄰

序 號	調 整 之 街 路 門 牌	錯誤 註記	序 號	調 整 之 街 路 門 牌	錯誤 註記
1	前鋒路85巷9號		2	前鋒路85巷9號二樓之1	
3	前鋒路85巷9號二樓之2		4	前鋒路85巷9號三樓之1	
5	前鋒路85巷9號三樓之2		6	前鋒路85巷9號四樓之1	
7	前鋒路85巷9號四樓之2		8	前鋒路85巷9號之1	
9	前鋒路85巷10號		10	前鋒路85巷10號二樓之1	
11	前鋒路85巷10號二樓之2		12	前鋒路85巷10號三樓之1	
13	前鋒路85巷10號三樓之2		14	前鋒路85巷10號四樓之1	
15	前鋒路85巷10號四樓之2		16	前鋒路85巷10號之1	
17	前鋒路85巷11號		18	前鋒路85巷11號二樓之1	
19	前鋒路85巷11號二樓之2		20	前鋒路85巷11號三樓之1	
21	前鋒路85巷11號三樓之2		22	前鋒路85巷11號四樓之1	
23	前鋒路85巷11號四樓之2		24	前鋒路85巷11號之1	







新舊里鄰門牌對照表

RLRP04120

戶政所別：臺南市府東戶政事務所

調整日期：107年01月29日

行 政 區 劃	調整前	省市縣市：臺南市	鄉鎮市區：東 區	村里：圍下里	鄰：013 鄰
	調整後	省市縣市：臺南市	鄉鎮市區：東 區	村里：圍下里	鄰：008 鄰

序 號	調 整 之 街 路 門 牌	錯誤 註記	序 號	調 整 之 街 路 門 牌	錯誤 註記
1	前鋒路72號		2	前鋒路72號二樓之1	
3	前鋒路72號二樓之2		4	前鋒路72號二樓之3	
5	前鋒路72號三樓之1		6	前鋒路72號三樓之2	
7	前鋒路72號三樓之3		8	前鋒路72號四樓之1	
9	前鋒路72號四樓之2		10	前鋒路72號四樓之3	
11	前鋒路72號五樓之1		12	前鋒路72號五樓之2	
13	前鋒路72號五樓之3		14	前鋒路72號六樓之1	
15	前鋒路72號六樓之2		16	前鋒路72號六樓之3	
17	前鋒路72號七樓之1		18	前鋒路72號七樓之2	
19	前鋒路72號七樓之3		20	前鋒路72號之1	
21	前鋒路72號地下層		22	前鋒路80號	
23	前鋒路82號		24	前鋒路98號	
25	衛民街1號		26	衛民街1號之1	
27	衛民街1號之3		28	衛民街1號之4	





新舊里鄰門牌對照表

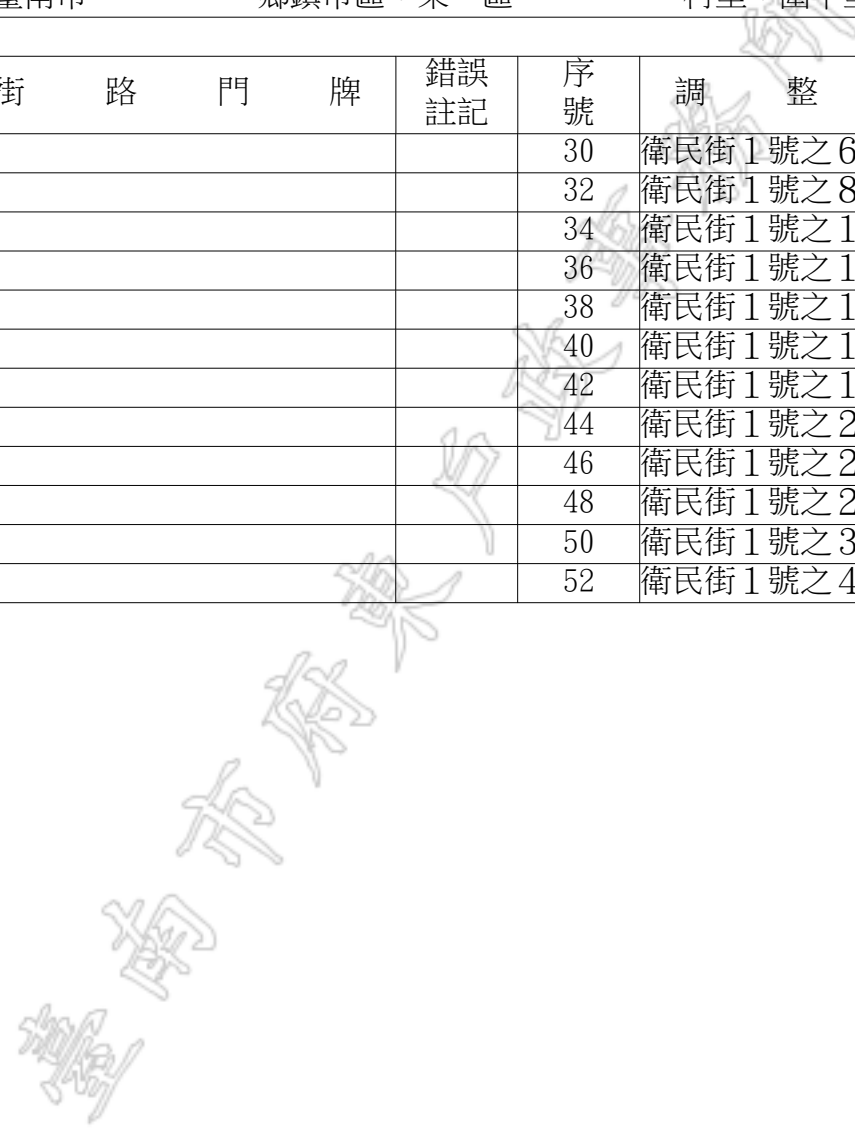
RLRP04120

戶政所別：臺南市府東戶政事務所

調整日期：107年01月29日

行 政 區 劃	調整前	省市縣市：臺南市	鄉鎮市區：東 區	村里：圍下里	鄰：013 鄰
	調整後	省市縣市：臺南市	鄉鎮市區：東 區	村里：圍下里	鄰：008 鄰

序 號	調 整 之 街 路 門 牌	錯誤 註記	序 號	調 整 之 街 路 門 牌	錯誤 註記
29	衛民街 1 號之 5		30	衛民街 1 號之 6	
31	衛民街 1 號之 7		32	衛民街 1 號之 8	
33	衛民街 1 號之 9		34	衛民街 1 號之 1 0	
35	衛民街 1 號之 1 1		36	衛民街 1 號之 1 2	
37	衛民街 1 號之 1 4		38	衛民街 1 號之 1 5	
39	衛民街 1 號之 1 6		40	衛民街 1 號之 1 7	
41	衛民街 1 號之 1 8		42	衛民街 1 號之 1 9	
43	衛民街 1 號之 2 0		44	衛民街 1 號之 2 1	
45	衛民街 1 號之 2 2		46	衛民街 1 號之 2 3	
47	衛民街 1 號之 2 4		48	衛民街 1 號之 2 5	
49	衛民街 1 號之 2 8		50	衛民街 1 號之 3 3	
51	衛民街 1 號之 3 5		52	衛民街 1 號之 4 0	





RLRP04120

戶政所別：臺南市府東戶政事務所

調整日期：107年01月29日

新舊里鄰門牌對照表

行 政 區 劃	調整前	省市縣市：臺南市	鄉鎮市區：東 區	村里：圍下里	鄰：014 鄰
	調整後	省市縣市：臺南市	鄉鎮市區：東 區	村里：圍下里	鄰：010 鄰

序 號	調 整 之 街 路 門 牌	錯誤 註記	序 號	調 整 之 街 路 門 牌	錯誤 註記
1	前鋒路85巷2號		2	前鋒路85巷4號	
3	前鋒路85巷6號		4	前鋒路85巷8號	
5	前鋒路87號		6	前鋒路87號二樓之1	
7	前鋒路87號二樓之2		8	前鋒路87號二樓之3	
9	前鋒路87號二樓之4		10	前鋒路87號三樓之1	
11	前鋒路87號三樓之2		12	前鋒路87號三樓之3	
13	前鋒路87號三樓之4		14	前鋒路87號四樓之1	
15	前鋒路87號四樓之2		16	前鋒路87號四樓之3	
17	前鋒路87號四樓之4		18	前鋒路87號五樓之1	
19	前鋒路87號五樓之2		20	前鋒路87號五樓之3	
21	前鋒路87號五樓之4		22	前鋒路87號六樓之1	
23	前鋒路87號六樓之2		24	前鋒路87號六樓之3	
25	前鋒路87號六樓之4		26	前鋒路87號七樓之1	
27	前鋒路87號七樓之2		28	前鋒路87號七樓之3	





RLRP04120

戶政所別：臺南市府東戶政事務所

調整日期：107年01月29日

新舊里鄰門牌對照表

行 政 區 劃	調整前	省市縣市：臺南市	鄉鎮市區：東 區	村里：圍下里	鄰：014 鄰
	調整後	省市縣市：臺南市	鄉鎮市區：東 區	村里：圍下里	鄰：010 鄰

序號	調 整 之 街 路 門 牌	錯誤註記	序號	調 整 之 街 路 門 牌	錯誤註記
29	前鋒路87號七樓之4		30	前鋒路89號	
31	前鋒路89號二樓之1		32	前鋒路89號二樓之2	
33	前鋒路89號二樓之3		34	前鋒路89號二樓之4	
35	前鋒路89號三樓之1		36	前鋒路89號三樓之2	
37	前鋒路89號三樓之3		38	前鋒路89號三樓之4	
39	前鋒路89號四樓之1		40	前鋒路89號四樓之2	
41	前鋒路89號四樓之3		42	前鋒路89號四樓之4	
43	前鋒路89號五樓之1		44	前鋒路89號五樓之2	
45	前鋒路89號五樓之3		46	前鋒路89號五樓之4	
47	前鋒路89號六樓之1		48	前鋒路89號六樓之2	
49	前鋒路89號六樓之3		50	前鋒路89號六樓之4	
51	前鋒路89號七樓之1		52	前鋒路89號七樓之2	
53	前鋒路89號七樓之3		54	前鋒路89號七樓之4	
55	前鋒路91號		56	前鋒路93號	

臺南市府東戶政事務所





新舊里鄰門牌對照表

RLRP04120

戶政所別：臺南市府東戶政事務所

調整日期：107年01月29日

行 區	政 劃	調整前	省市縣市：臺南市	鄉鎮市區：東 區	村里：圍下里	鄰：015 鄰
		調整後	省市縣市：臺南市	鄉鎮市區：東 區	村里：圍下里	鄰：007 鄰

序 號	調 整 之 街 路 門 牌	錯 誤 註 記	序 號	調 整 之 街 路 門 牌	錯 誤 註 記
1	育樂街218號		2	育樂街220號	
3	育樂街222號		4	育樂街224號	
5	育樂街226號		6	育樂街228號	
7	育樂街230號		8	育樂街232號	
9	育樂街234號		10	育樂街236號	
11	育樂街238號		12	育樂街244號	
13	育樂街246號		14	育樂街250號	
15	育樂街254號		16	育樂街256號	
17	育樂街258號		18	育樂街258號之1	
19	育樂街260號		20	青年路293巷10號	
21	青年路293巷12號		22	青年路293巷14號	
23	青年路293巷50號		24	青年路293巷52號	
25	青年路293巷54號		26	青年路293巷56號	
27	青年路293巷58號		28	青年路293巷60號	





新舊里鄰門牌對照表

RLRP04120

戶政所別：臺南市府東戶政事務所

調整日期：107年01月29日

行 區	政 劃	調整前	省市縣市：臺南市	鄉鎮市區：東 區	村里：圍下里	鄰：015 鄰
		調整後	省市縣市：臺南市	鄉鎮市區：東 區	村里：圍下里	鄰：007 鄰

序 號	調 整 之 街 路 門 牌	錯 誤 註 記	序 號	調 整 之 街 路 門 牌	錯 誤 註 記
29	青年路293巷62號		30	青年路293巷64號	
31	青年路293巷66號		32	青年路293巷68號	
33	青年路293巷70號		34	青年路293巷72號	

臺南市府東戶政事務所





新舊里鄰門牌對照表

RLRP04120

戶政所別：臺南市府東戶政事務所

調整日期：107年01月29日

行 區	政 劃	調整前	省市縣市：臺南市	鄉鎮市區：東 區	村里：圍下里	鄰：016 鄰
		調整後	省市縣市：臺南市	鄉鎮市區：東 區	村里：圍下里	鄰：004 鄰

序 號	調 整 之 街 路 門 牌	錯 誤 註 記	序 號	調 整 之 街 路 門 牌	錯 誤 註 記
1	新樓街49號		2	新樓街51號	
3	新樓街53號		4	新樓街55號	
5	新樓街57號		6	新樓街59號	
7	新樓街61號		8	新樓街63號	
9	新樓街65號		10	新樓街67號	
11	新樓街69號		12	新樓街71號	
13	新樓街71號二樓之1		14	新樓街71號二樓之2	
15	新樓街71號三樓之1		16	新樓街71號三樓之2	
17	新樓街71號四樓之1		18	新樓街71號四樓之2	
19	新樓街73號		20	新樓街75號	
21	新樓街77號		22	新樓街79號	
23	新樓街81號				

臺南市府東戶政事務所





RLRP04120

戶政所別：臺南市府東戶政事務所

調整日期：107年01月29日

新舊里鄰門牌對照表

行 政 區 劃	調整前	省市縣市：臺南市	鄉鎮市區：東 區	村里：圍下里	鄰：017 鄰
	調整後	省市縣市：臺南市	鄉鎮市區：東 區	村里：圍下里	鄰：002 鄰

序 號	調 整 之 街 路 門 牌	錯誤 註記	序 號	調 整 之 街 路 門 牌	錯誤 註記
1	青年路398巷1號		2	青年路398巷2號	
3	青年路398巷3號		4	青年路398巷4號	
5	青年路398巷5號		6	青年路398巷6號	
7	青年路398巷10號		8	青年路398巷10號二樓	
9	青年路398巷10號二樓之1		10	青年路398巷10號二樓之2	
11	青年路398巷10號二樓之3		12	青年路398巷10號二樓之5	
13	青年路398巷10號二樓之6		14	青年路398巷10號二樓之7	
15	青年路398巷10號三樓		16	青年路398巷10號三樓之1	
17	青年路398巷10號三樓之2		18	青年路398巷10號三樓之3	
19	青年路398巷10號三樓之5		20	青年路398巷10號三樓之6	
21	青年路398巷10號三樓之7		22	青年路398巷10號之1	
23	青年路398巷10號之2		24	青年路398巷10號之3	
25	青年路398巷10號之5		26	青年路398巷10號之6	
27	青年路398巷10號地下層		28	青年路398巷10號地下層之1	







新舊里鄰門牌對照表

RLRP04120

戶政所別：臺南市府東戶政事務所

調整日期：107年01月29日

行 區	政 劃	調整前	省市縣市：臺南市	鄉鎮市區：東 區	村里：圍下里	鄰：017 鄰
		調整後	省市縣市：臺南市	鄉鎮市區：東 區	村里：圍下里	鄰：002 鄰

序 號	調 整 之 街 路 門 牌	錯 誤 註 記	序 號	調 整 之 街 路 門 牌	錯 誤 註 記
29	青年路398巷10號地下層之2		30	青年路398巷10號地下層之3	
31	青年路398巷10號地下層之5		32	青年路398巷10號地下層之6	
33	青年路398巷10號地下層之7		34	青年路398巷12號	
35	青年路398巷15號		36	青年路398巷16號	
37	青年路398巷17號		38	青年路398巷19號	
39	青年路398巷21號		40	青年路398巷23號	
41	青年路398巷25號		42	青年路398巷27號	

臺南市府東戶政事務所





新舊里鄰門牌對照表

RLRP04120

戶政所別：臺南市府東戶政事務所

調整日期：107年01月29日

行 區	政 劃	調整前	省市縣市：臺南市	鄉鎮市區：東 區	村里：圍下里	鄰：018 鄰
		調整後	省市縣市：臺南市	鄉鎮市區：東 區	村里：圍下里	鄰：002 鄰

序 號	調 整 之 街 路 門 牌	錯誤 註記	序 號	調 整 之 街 路 門 牌	錯誤 註記
1	慶東街140號		2	慶東街140號二樓	
3	慶東街140號三樓		4	慶東街140號四樓	
5	慶東街140號五樓		6	慶東街142號	
7	慶東街144號		8	慶東街146號	
9	慶東街148巷1號		10	慶東街148巷2號	
11	慶東街148巷3號		12	慶東街148巷4號	
13	慶東街148巷5號		14	慶東街148巷7號	
15	慶東街148巷9號		16	慶東街150號	
17	慶東街152號		18	慶東街154號	
19	慶東街156號		20	慶東街158號	
21	慶東街160號		22	慶東街162巷1號	
23	慶東街162巷2號		24	慶東街162巷3號	
25	慶東街162巷4號		26	慶東街162巷5號	
27	慶東街162巷6號		28	慶東街162巷7號	





新舊里鄰門牌對照表

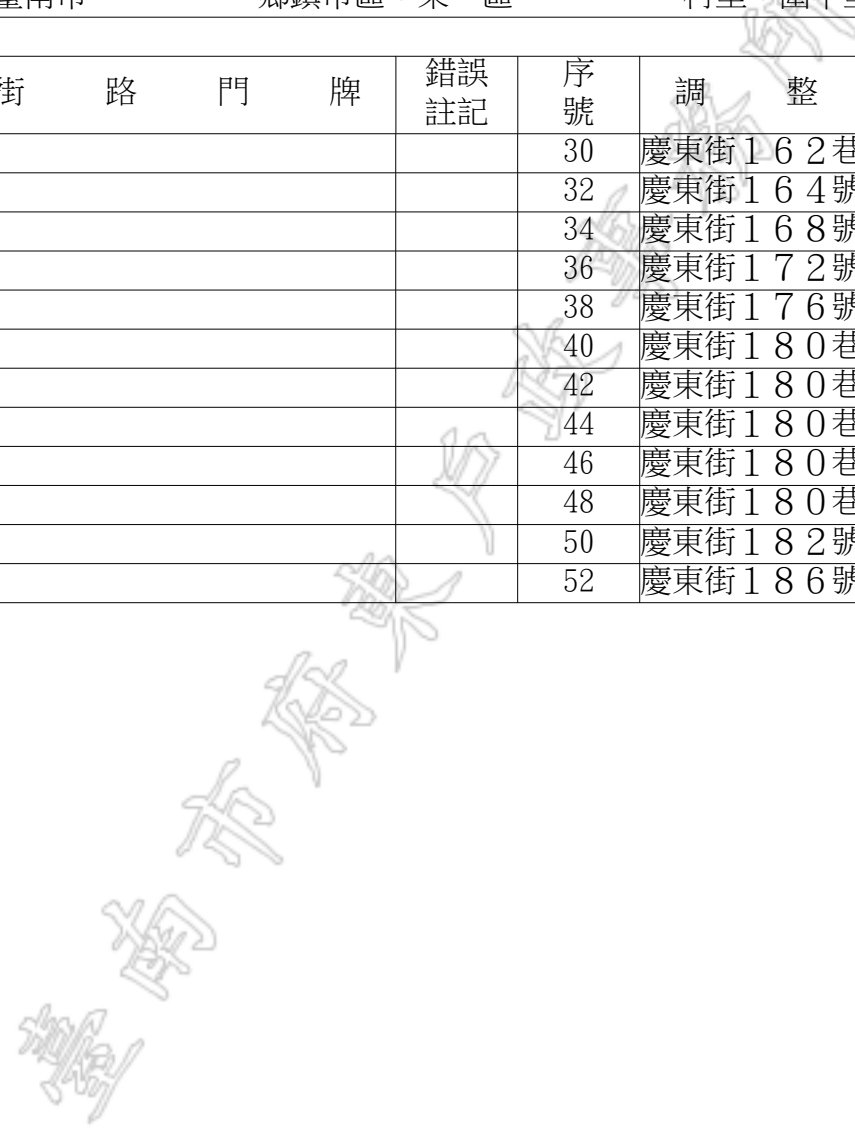
RLRP04120

戶政所別：臺南市府東戶政事務所

調整日期：107年01月29日

行 區	政 劃	調整前	省市縣市：臺南市	鄉鎮市區：東 區	村里：圍下里	鄰：018 鄰
		調整後	省市縣市：臺南市	鄉鎮市區：東 區	村里：圍下里	鄰：002 鄰

序 號	調 整 之 街 路 門 牌	錯 誤 註 記	序 號	調 整 之 街 路 門 牌	錯 誤 註 記
29	慶東街162巷8號		30	慶東街162巷9號	
31	慶東街162巷10號		32	慶東街164號	
33	慶東街166號		34	慶東街168號	
35	慶東街170號		36	慶東街172號	
37	慶東街174號		38	慶東街176號	
39	慶東街178號		40	慶東街180巷1號	
41	慶東街180巷2號		42	慶東街180巷2之1號	
43	慶東街180巷3號		44	慶東街180巷5號	
45	慶東街180巷6號		46	慶東街180巷7號	
47	慶東街180巷8號		48	慶東街180巷10號	
49	慶東街180巷11號		50	慶東街182號	
51	慶東街184號		52	慶東街186號	





新 舊 里 鄰 門 牌 對 照 表

RLRP04120

戶政所別：臺南市府東戶政事務所

調整日期：107年01月29日

行 政 區 劃	調整前	省市縣市：臺南市	鄉鎮市區：東 區	村里：圍下里	鄰：019 鄰
	調整後	省市縣市：臺南市	鄉鎮市區：東 區	村里：圍下里	鄰：002 鄰

序 號	調 整 之 街 路 門 牌	錯 誤 註 記	序 號	調 整 之 街 路 門 牌	錯 誤 註 記
1	慶東街139號		2	慶東街139號二樓	
3	慶東街139號三樓		4	慶東街139號四樓	
5	慶東街139號之1		6	慶東街139號地下層	
7	慶東街141號		8	慶東街143號	
9	慶東街145號		10	慶東街147號	
11	慶東街149號		12	慶東街151號	
13	慶東街153號		14	慶東街155號	
15	慶東街159號		16	慶東街161號	
17	慶東街163號		18	慶東街165號	

臺南市府東戶政事務所





新舊里鄰門牌對照表

RLRP04120

戶政所別：臺南市府東戶政事務所

調整日期：107年01月29日

行 政 區 劃	調整前	省市縣市：臺南市	鄉鎮市區：東 區	村里：圍下里	鄰：019 鄰
	調整後	省市縣市：臺南市	鄉鎮市區：東 區	村里：圍下里	鄰：003 鄰

序 號	調 整 之 街 路 門 牌	錯誤 註記	序 號	調 整 之 街 路 門 牌	錯誤 註記
1	慶東街135號		2	慶東街135號二樓	
3	慶東街135號二樓之1		4	慶東街135號三樓	
5	慶東街135號三樓之1		6	慶東街135號四樓	
7	慶東街135號四樓之1		8	慶東街135號五樓	
9	慶東街135號五樓之1		10	慶東街135號六樓	
11	慶東街135號六樓之1		12	慶東街135號七樓	
13	慶東街135號七樓之1		14	慶東街135號八樓	
15	慶東街135號八樓之1		16	慶東街135號九樓	
17	慶東街135號九樓之1		18	慶東街135號十樓	
19	慶東街135號十樓之1		20	慶東街135號十一樓	
21	慶東街135號十一樓之1		22	慶東街135號十二樓	
23	慶東街135號十二樓之1		24	慶東街135號十三樓	
25	慶東街135號十三樓之1		26	慶東街135號十四樓	
27	慶東街135號十四樓之1		28	慶東街135號十五樓	





新舊里鄰門牌對照表

RLRP04120

戶政所別：臺南市府東戶政事務所

調整日期：107年01月29日

行 政 區 劃	調整前	省市縣市：臺南市	鄉鎮市區：東 區	村里：圍下里	鄰：019 鄰
	調整後	省市縣市：臺南市	鄉鎮市區：東 區	村里：圍下里	鄰：003 鄰

序 號	調 整 之 街 路 門 牌	錯誤 註記	序 號	調 整 之 街 路 門 牌	錯誤 註記
29	慶東街135號十五樓之1		30	慶東街135號十六樓	
31	慶東街135號十六樓之1		32	慶東街135號地下一層	
33	慶東街135號地下二層		34	慶東街137號	
35	慶東街137號二樓		36	慶東街137號二樓之1	
37	慶東街137號三樓		38	慶東街137號三樓之1	
39	慶東街137號三樓之2		40	慶東街137號三樓之3	
41	慶東街137號四樓		42	慶東街137號四樓之1	
43	慶東街137號四樓之2		44	慶東街137號四樓之3	
45	慶東街137號五樓		46	慶東街137號五樓之1	
47	慶東街137號五樓之2		48	慶東街137號五樓之3	
49	慶東街137號六樓		50	慶東街137號六樓之1	
51	慶東街137號六樓之2		52	慶東街137號六樓之3	
53	慶東街137號七樓		54	慶東街137號七樓之1	
55	慶東街137號七樓之2		56	慶東街137號七樓之3	

臺南市府東戶政事務所





新舊里鄰門牌對照表

RLRP04120

戶政所別：臺南市府東戶政事務所

調整日期：107年01月29日

行	政	調整前	省市縣市：臺南市	鄉鎮市區：東區	村里：圍下里	鄰：019鄰
區	劃	調整後	省市縣市：臺南市	鄉鎮市區：東區	村里：圍下里	鄰：003鄰

序號	調整之街路門牌	錯誤註記	序號	調整之街路門牌	錯誤註記
57	慶東街137號八樓		58	慶東街137號八樓之1	
59	慶東街137號八樓之2		60	慶東街137號八樓之3	
61	慶東街137號九樓		62	慶東街137號九樓之1	
63	慶東街137號九樓之2		64	慶東街137號九樓之3	
65	慶東街137號十樓		66	慶東街137號十樓之1	
67	慶東街137號十樓之2		68	慶東街137號十樓之3	
69	慶東街137號十一樓		70	慶東街137號十一樓之1	
71	慶東街137號十一樓之2		72	慶東街137號十一樓之3	
73	慶東街137號十二樓		74	慶東街137號十二樓之1	
75	慶東街137號十二樓之2		76	慶東街137號十二樓之3	
77	慶東街137號十三樓		78	慶東街137號十三樓之1	
79	慶東街137號十三樓之2		80	慶東街137號十三樓之3	
81	慶東街137號十四樓		82	慶東街137號十四樓之1	
83	慶東街137號十四樓之2		84	慶東街137號十四樓之3	





新 舊 里 鄰 門 牌 對 照 表

RLRP04120

戶政所別：臺南市府東戶政事務所

調整日期：107年01月29日

行 區	政 劃	調整前	省市縣市：臺南市	鄉鎮市區：東 區	村里：圍下里	鄰：019 鄰
		調整後	省市縣市：臺南市	鄉鎮市區：東 區	村里：圍下里	鄰：003 鄰

序 號	調 整 之 街 路 門 牌	錯誤 註記	序 號	調 整 之 街 路 門 牌	錯誤 註記
85	慶東街137號十五樓		86	慶東街137號十五樓之1	
87	慶東街137號十五樓之2		88	慶東街137號十五樓之3	
89	慶東街137號十六樓		90	慶東街137號十六樓之1	
91	慶東街137號十六樓之2		92	慶東街137號十六樓之3	
93	慶東街137號地下一層		94	慶東街137號地下三層	

臺南市府東戶政事務所







新舊里鄰門牌對照表

RLRP04120

戶政所別：臺南市府東戶政事務所

調整日期：107年01月29日

行 政 區 劃	調整前	省市縣市：臺南市	鄉鎮市區：東 區	村里：圍下里	鄰：019 鄰
	調整後	省市縣市：臺南市	鄉鎮市區：東 區	村里：圍下里	鄰：004 鄰

序號	調 整 之 街 路 門 牌	錯誤註記	序號	調 整 之 街 路 門 牌	錯誤註記
1	慶東街115號		2	慶東街119號	
3	慶東街121號		4	慶東街123號	
5	慶東街125號		6	慶東街127巷1號	
7	慶東街127巷2號		8	慶東街127巷2號二樓	
9	慶東街127巷2號三樓		10	慶東街127巷2號四樓	
11	慶東街127巷2號五樓		12	慶東街127巷3號	
13	慶東街127巷4號		14	慶東街127巷4號二樓	
15	慶東街127巷4號三樓		16	慶東街127巷4號四樓	
17	慶東街127巷4號五樓		18	慶東街127巷5號	
19	慶東街127巷6號		20	慶東街127巷6號二樓	
21	慶東街127巷6號三樓		22	慶東街127巷6號四樓	
23	慶東街127巷6號五樓		24	慶東街127巷7號	
25	慶東街127巷8號		26	慶東街127巷8號二樓	
27	慶東街127巷8號三樓		28	慶東街127巷8號四樓	





新 舊 里 鄰 門 牌 對 照 表

RLRP04120

戶政所別：臺南市府東戶政事務所

調整日期：107年01月29日

行 區	政 劃	調整前	省市縣市：臺南市	鄉鎮市區：東 區	村里：圍下里	鄰：019 鄰
		調整後	省市縣市：臺南市	鄉鎮市區：東 區	村里：圍下里	鄰：004 鄰

序 號	調 整 之 街 路 門 牌	錯 誤 註 記	序 號	調 整 之 街 路 門 牌	錯 誤 註 記
29	慶東街127巷8號五樓		30	慶東街127巷10號	
31	慶東街127巷10號二樓		32	慶東街127巷10號三樓	
33	慶東街127巷10號四樓		34	慶東街127巷10號五樓	
35	慶東街127巷12號		36	慶東街127巷12號二樓	
37	慶東街127巷12號三樓		38	慶東街127巷12號四樓	
39	慶東街127巷12號五樓		40	慶東街127巷14號	
41	慶東街127巷14號二樓		42	慶東街127巷14號三樓	
43	慶東街127巷14號四樓		44	慶東街127巷14號五樓	
45	慶東街127巷16號		46	慶東街127巷16號二樓	
47	慶東街127巷16號三樓		48	慶東街127巷16號四樓	
49	慶東街127巷16號五樓		50	慶東街127巷18號	
51	慶東街127巷18號二樓		52	慶東街127巷18號三樓	
53	慶東街127巷18號四樓		54	慶東街127巷18號五樓	
55	慶東街129號		56	慶東街131號	

臺南市府東戶政事務所





新 舊 里 鄰 門 牌 對 照 表

RLRP04120

戶政所別：臺南市府東戶政事務所

調整日期：107年01月29日

行 區	政 劃	調整前	省市縣市：臺南市	鄉鎮市區：東 區	村里：圍下里	鄰：019 鄰
		調整後	省市縣市：臺南市	鄉鎮市區：東 區	村里：圍下里	鄰：004 鄰

序 號	調 整 之 街 路 門 牌	錯 誤 註 記	序 號	調 整 之 街 路 門 牌	錯 誤 註 記
57	慶東街133號		58	慶東街133號三樓	
59	慶東街133號四樓		60	慶東街133號五樓	
61	慶東街133號六樓				

臺南市府東戶政事務所





新舊里鄰門牌對照表

RLRP04120

戶政所別：臺南市府東戶政事務所

調整日期：107年01月29日

行 政 區 劃	調整前	省市縣市：臺南市	鄉鎮市區：東 區	村里：圍下里	鄰：020 鄰
	調整後	省市縣市：臺南市	鄉鎮市區：東 區	村里：圍下里	鄰：009 鄰

序 號	調 整 之 街 路 門 牌	錯誤 註記	序 號	調 整 之 街 路 門 牌	錯誤 註記
1	前鋒路77號		2	前鋒路79號	
3	前鋒路81號		4	前鋒路81號二樓	
5	前鋒路81號三樓		6	前鋒路81號四樓	
7	前鋒路81號五樓		8	前鋒路81號六樓	
9	前鋒路81號七樓		10	前鋒路83號	
11	前鋒路83號二樓		12	前鋒路83號三樓	
13	前鋒路83號四樓		14	前鋒路83號五樓	
15	前鋒路83號六樓		16	前鋒路83號七樓	
17	前鋒路85巷1號		18	前鋒路85巷1號二樓	
19	前鋒路85巷1號三樓		20	前鋒路85巷1號四樓	
21	前鋒路85巷1號五樓		22	前鋒路85巷1號六樓	
23	前鋒路85巷1號七樓		24	前鋒路85巷3號	
25	前鋒路85巷3號二樓		26	前鋒路85巷3號三樓	
27	前鋒路85巷3號四樓		28	前鋒路85巷3號五樓	

臺南市府東戶政事務所





新舊里鄰門牌對照表

RLRP04120

戶政所別：臺南市府東戶政事務所

調整日期：107年01月29日

行 政 區 劃	調整前	省市縣市：臺南市	鄉鎮市區：東 區	村里：圍下里	鄰：020 鄰
	調整後	省市縣市：臺南市	鄉鎮市區：東 區	村里：圍下里	鄰：009 鄰

序 號	調 整 之 街 路 門 牌	錯誤 註記	序 號	調 整 之 街 路 門 牌	錯誤 註記
29	前鋒路85巷3號六樓		30	前鋒路85巷3號七樓	
31	前鋒路85巷5號		32	前鋒路85巷5號二樓	
33	前鋒路85巷5號三樓		34	前鋒路85巷5號四樓	
35	前鋒路85巷5號五樓		36	前鋒路85巷5號六樓	
37	前鋒路85巷5號七樓		38	前鋒路85巷7號	
39	前鋒路85巷7號二樓		40	前鋒路85巷7號三樓	
41	前鋒路85巷7號四樓		42	前鋒路85巷7號五樓	
43	前鋒路85巷7號六樓		44	前鋒路85巷7號七樓	

臺南市府東戶政事務所





新 舊 里 鄰 門 牌 對 照 表

RLRP04120

戶政所別：臺南市府東戶政事務所

調整日期：107年01月29日

行 政 區 劃	調整前	省市縣市：臺南市	鄉鎮市區：東 區	村里：圍下里	鄰：021 鄰
	調整後	省市縣市：臺南市	鄉鎮市區：東 區	村里：圍下里	鄰：008 鄰

序 號	調 整 之 街 路 門 牌	錯 誤 註 記	序 號	調 整 之 街 路 門 牌	錯 誤 註 記
1	前鋒路100號		2	前鋒路104號	
3	前鋒路104號二樓		4	前鋒路104號三樓	
5	前鋒路106號		6	前鋒路108號	
7	前鋒路110號		8	前鋒路112號	
9	前鋒路112之1號		10	前鋒路116號	

臺南市府東戶政事務所





新舊里鄰門牌對照表

RLRP04120

戶政所別：臺南市府東戶政事務所

調整日期：107年01月29日

行 政 區 劃	調整前	省市縣市：臺南市	鄉鎮市區：東 區	村里：圍下里	鄰：021 鄰
	調整後	省市縣市：臺南市	鄉鎮市區：東 區	村里：圍下里	鄰：012 鄰

序號	調整之街路門牌	錯誤註記	序號	調整之街路門牌	錯誤註記
1	前鋒路115巷1號		2	前鋒路115巷2號	
3	前鋒路115巷3號		4	前鋒路115巷9號	
5	前鋒路115巷10號		6	前鋒路115巷11號	
7	前鋒路115巷12號		8	前鋒路115巷13號	
9	前鋒路115巷14號		10	前鋒路119巷5號	
11	前鋒路119巷5號二樓		12	前鋒路119巷5號三樓	
13	前鋒路119巷5號三樓之1		14	前鋒路119巷5號四樓	
15	前鋒路119巷5號四樓之1		16	前鋒路119巷5號五樓	
17	前鋒路119巷5號五樓之1		18	前鋒路119巷6號	
19	前鋒路119巷10號		20	前鋒路119巷12號	
21	衛民街18號		22	衛民街20號	
23	衛民街20號之6		24	衛民街22號	
25	衛民街22號之1		26	衛民街22號之2	
27	衛民街22號之3		28	衛民街22號之4	





新舊里鄰門牌對照表

RLRP04120

戶政所別：臺南市府東戶政事務所

調整日期：107年01月29日

行	政	調整前	省市縣市：臺南市	鄉鎮市區：東區	村里：圍下里	鄰：021鄰
區	劃	調整後	省市縣市：臺南市	鄉鎮市區：東區	村里：圍下里	鄰：012鄰

序號	調整之街路門牌	錯誤註記	序號	調整之街路門牌	錯誤註記
29	衛民街22號之5		30	衛民街22號之6	
31	衛民街22號之7		32	衛民街22號之8	
33	衛民街22號之9		34	衛民街22號之11	
35	衛民街22號之12		36	衛民街22號之13	
37	衛民街22號之14		38	衛民街22號之15	
39	衛民街22號之16		40	衛民街22號之17	
41	衛民街22號之18		42	衛民街22號之20	
43	衛民街24巷1號		44	衛民街24巷2號	

臺南市府東戶政事務所







新舊里鄰門牌對照表

RLRP04120

戶政所別：臺南市府東戶政事務所

調整日期：107年01月29日

行 政 區 劃	調整前	省市縣市：臺南市	鄉鎮市區：東 區	村里：圍下里	鄰：022 鄰
	調整後	省市縣市：臺南市	鄉鎮市區：東 區	村里：圍下里	鄰：012 鄰

序號	調整之街路門牌	錯誤註記	序號	調整之街路門牌	錯誤註記
1	前鋒路129號		2	前鋒路131號	
3	前鋒路133號		4	前鋒路135號	
5	衛民街24巷3號		6	衛民街24巷4號	
7	衛民街24巷5號		8	衛民街24巷6號	
9	衛民街24巷7號		10	衛民街24巷8號	
11	衛民街24巷9號		12	衛民街24巷10號	
13	衛民街24巷11號		14	衛民街24巷13號	
15	衛民街24巷14號		16	衛民街24巷15號	
17	衛民街24巷16號		18	衛民街24巷17號	
19	衛民街24巷18號		20	衛民街24巷19號	
21	衛民街24巷21號		22	衛民街24巷21號之1	
23	衛民街24巷22號		24	衛民街24巷23號	
25	衛民街24巷24號		26	衛民街24巷25號	
27	衛民街24巷25號之1		28	衛民街24巷25之1號	





新舊里鄰門牌對照表

RLRP04120

戶政所別：臺南市府東戶政事務所

調整日期：107年01月29日

行政區劃	調整前	省市縣市：臺南市	鄉鎮市區：東區	村里：圍下里	鄰：022鄰
	調整後	省市縣市：臺南市	鄉鎮市區：東區	村里：圍下里	鄰：012鄰

序號	調整之街路門牌	錯誤註記	序號	調整之街路門牌	錯誤註記
29	衛民街24巷26號		30	衛民街24巷27號	
31	衛民街24巷28號				

臺南市府東戶政事務所





新舊里鄰門牌對照表

RLRP04120

戶政所別：臺南市府東戶政事務所

調整日期：107年01月29日

行 政 區 劃	調整前	省市縣市：臺南市	鄉鎮市區：東 區	村里：圍下里	鄰：023 鄰
	調整後	省市縣市：臺南市	鄉鎮市區：東 區	村里：圍下里	鄰：012 鄰

序 號	調 整 之 街 路 門 牌	錯誤 註記	序 號	調 整 之 街 路 門 牌	錯誤 註記
1	前鋒路137巷1號		2	前鋒路137巷2號	
3	前鋒路137巷3號		4	前鋒路137巷4號	
5	前鋒路137巷5號		6	前鋒路137巷6號	
7	前鋒路137巷7號		8	前鋒路137巷8號	
9	前鋒路137巷9號		10	前鋒路137巷10號	
11	前鋒路137巷11號		12	前鋒路137巷12號	
13	前鋒路137巷13號		14	前鋒路137巷16號	
15	前鋒路137巷17號		16	前鋒路137巷18號	
17	前鋒路137巷19號		18	前鋒路137巷20號	
19	前鋒路139號		20	前鋒路141號	

臺南市府東戶政事務所





新舊里鄰門牌對照表

RLRP04120

戶政所別：臺南市府東戶政事務所

調整日期：107年01月29日

行 區	政 劃	調整前	省市縣市：臺南市	鄉鎮市區：東 區	村里：圍下里	鄰：024 鄰
		調整後	省市縣市：臺南市	鄉鎮市區：東 區	村里：圍下里	鄰：011 鄰

序 號	調 整 之 街 路 門 牌	錯誤 註記	序 號	調 整 之 街 路 門 牌	錯誤 註記
1	北門路一段92號		2	北門路一段94號	
3	北門路一段96號		4	北門路一段98號	
5	北門路一段100號		6	北門路一段102號	
7	北門路一段104號		8	北門路一段106號	
9	北門路一段108號		10	北門路一段110號	
11	北門路一段112號		12	北門路一段114號	
13	北門路一段116號		14	北門路一段118號	
15	北門路一段120號		16	北門路一段122號	
17	北門路一段124號		18	北門路一段126號	
19	北門路一段126之1號		20	北門路一段126之2號	
21	北門路一段128號		22	北門路一段128之1號	
23	北門路一段128之2號		24	北門路一段134號	
25	北門路一段136號		26	北門路一段138號	
27	北門路一段140號		28	北門路一段142號	





新舊里鄰門牌對照表

RLRP04120

戶政所別：臺南市府東戶政事務所

調整日期：107年01月29日

行	政	調整前	省市縣市：臺南市	鄉鎮市區：東區	村里：圍下里	鄰：024鄰
區	劃	調整後	省市縣市：臺南市	鄉鎮市區：東區	村里：圍下里	鄰：011鄰

序號	調整之街路門牌	錯誤註記	序號	調整之街路門牌	錯誤註記
29	北門路一段144號		30	北門路一段146號	
31	北門路一段148號		32	北門路一段150號	
33	北門路一段152號		34	北門路一段154號	
35	北門路一段156號		36	北門路一段158號	
37	北門路一段160號		38	北門路一段162號	
39	北門路一段164號		40	北門路一段166號	
41	北門路一段168號		42	北門路一段170號	
43	北門路一段172號		44	北門路一段174號	
45	北門路一段176號		46	北門路一段178號	
47	北門路一段180號		48	北門路一段182號	
49	北門路一段184號		50	北門路一段186號	
51	北門路一段188號		52	北門路一段190號	
53	北門路一段216號		54	北門路一段218號	
55	北門路一段220號		56	北門路一段222號	





新舊里鄰門牌對照表

RLRP04120

戶政所別：臺南市府東戶政事務所

調整日期：107年01月29日

行 區	政 劃	調整前	省市縣市：臺南市	鄉鎮市區：東 區	村里：圍下里	鄰：024 鄰
		調整後	省市縣市：臺南市	鄉鎮市區：東 區	村里：圍下里	鄰：011 鄰

序 號	調 整 之 街 路 門 牌	錯 誤 註 記	序 號	調 整 之 街 路 門 牌	錯 誤 註 記
57	北門路一段222號二樓		58	北門路一段226號	
59	民族路一段99號		60	民族路一段101號	
61	民族路一段103號		62	民族路一段105號	
63	民族路一段107號				

臺南市府東戶政事務所





新舊里鄰門牌對照表

RLRP04120

戶政所別：臺南市府東戶政事務所

調整日期：107年01月29日

行 政 區 劃	調整前	省市縣市：臺南市	鄉鎮市區：東 區	村里：小東里	鄰：001 鄰
	調整後	省市縣市：臺南市	鄉鎮市區：東 區	村里：小東里	鄰：025 鄰

序 號	調 整 之 街 路 門 牌	錯誤 註記	序 號	調 整 之 街 路 門 牌	錯誤 註記
1	小東路136號		2	小東路138號	
3	小東路138號二樓		4	小東路138號三樓	
5	小東路138號三樓之1		6	小東路138號四樓	
7	小東路138號四樓之1		8	小東路138號五樓	
9	小東路138號五樓之1		10	小東路138號六樓	
11	小東路138號六樓之1		12	小東路138號地下層	
13	小東路150號		14	小東路152號	
15	小東路154號		16	小東路156號	
17	小東路176號		18	小東路178號	
19	小東路180號		20	小東路182號	
21	小東路184號		22	小東路186號	
23	小東路188號		24	小東路190號	
25	小東路190號之1		26	小東路190號之2	
27	小東路192號		28	小東路194號	





新舊里鄰門牌對照表

RLRP04120

戶政所別：臺南市府東戶政事務所

調整日期：107年01月29日

行 政 區 劃	調整前	省市縣市：臺南市	鄉鎮市區：東 區	村里：小東里	鄰：001 鄰
	調整後	省市縣市：臺南市	鄉鎮市區：東 區	村里：小東里	鄰：025 鄰

序 號	調 整 之 街 路 門 牌	錯誤 註記	序 號	調 整 之 街 路 門 牌	錯誤 註記
29	小東路196號		30	小東路198巷6弄2號	
31	小東路198巷6弄4號		32	小東路198巷6弄6號	
33	小東路198巷6弄8號		34	小東路198巷6弄10號	
35	小東路198巷6弄12號		36	小東路198巷6弄14號	
37	小東路198巷6弄16號		38	小東路198巷6弄18號	
39	小東路198巷6弄20號		40	小東路198巷6弄22號	
41	小東路198巷6弄24號		42	小東路198巷6弄26號	
43	小東路198巷6弄28號		44	小東路198巷6弄30號	
45	小東路198巷6弄32號				

臺南市府東戶政事務所







新舊里鄰門牌對照表

RLRP04120

戶政所別：臺南市府東戶政事務所

調整日期：107年01月29日

行 政 區 劃	調整前	省市縣市：臺南市	鄉鎮市區：東 區	村里：小東里	鄰：003 鄰
	調整後	省市縣市：臺南市	鄉鎮市區：東 區	村里：小東里	鄰：006 鄰

序號	調 整 之 街 路 門 牌	錯誤註記	序號	調 整 之 街 路 門 牌	錯誤註記
1	小東路198巷1號		2	小東路198巷2號	
3	小東路198巷3號		4	小東路198巷4號	
5	小東路198巷4號之1		6	小東路198巷5號	
7	小東路198巷7號		8	小東路198巷9號	
9	小東路198巷10號		10	小東路198巷11號	
11	小東路198巷12號		12	小東路198巷13號	
13	小東路198巷14號		14	小東路198巷15號	
15	小東路198巷16號		16	小東路198巷17號	
17	小東路198巷18號		18	小東路198巷19號	
19	小東路198巷20號		20	小東路198巷21號	
21	小東路198巷22號		22	小東路198巷23號	
23	小東路198巷25號		24	小東路198巷26號	
25	小東路198巷27號		26	小東路198巷28號	
27	小東路198巷29號		28	小東路198巷30號	

臺南市府東戶政事務所





新舊里鄰門牌對照表

RLRP04120

戶政所別：臺南市府東戶政事務所

調整日期：107年01月29日

行 政 區 劃	調整前	省市縣市：臺南市	鄉鎮市區：東 區	村里：小東里	鄰：003 鄰
	調整後	省市縣市：臺南市	鄉鎮市區：東 區	村里：小東里	鄰：006 鄰

序 號	調 整 之 街 路 門 牌	錯誤 註記	序 號	調 整 之 街 路 門 牌	錯誤 註記
29	小東路198巷31號		30	小東路198巷32號	
31	小東路198巷33號		32	小東路198巷34號	
33	小東路198巷35號		34	小東路198巷36號	
35	小東路198巷37號		36	小東路198巷38號	
37	小東路198巷39號		38	小東路198巷41號	
39	小東路198巷42號		40	小東路198巷43號	
41	小東路198巷44號		42	小東路198巷46號	

臺南市府東戶政事務所





新舊里鄰門牌對照表

RLRP04120

戶政所別：臺南市府東戶政事務所

調整日期：107年01月29日

行 區	政 劃	調整前	省市縣市：臺南市	鄉鎮市區：東 區	村里：小東里	鄰：004 鄰
		調整後	省市縣市：臺南市	鄉鎮市區：東 區	村里：小東里	鄰：006 鄰

序 號	調 整 之 街 路 門 牌	錯 誤 註 記	序 號	調 整 之 街 路 門 牌	錯 誤 註 記
1	光明街6號		2	光明街8號	
3	光明街8號之1		4	光明街10號	
5	光明街10號之1		6	光明街12號	
7	光明街14號		8	光明街16號	
9	光明街18號		10	光明街20號	
11	光明街22號		12	光明街24號	
13	光明街26號		14	光明街28號	
15	光明街30號		16	光明街32號	
17	光明街34號		18	光明街36號	
19	光明街36號之1		20	光明街36號之2	
21	小東路204號		22	小東路206號	
23	小東路208號		24	小東路210號	
25	小東路212號		26	小東路214號	
27	小東路216號				





新 舊 里 鄰 門 牌 對 照 表

RLRP04120

戶政所別：臺南市府東戶政事務所

調整日期：107年01月29日

行 政 區 劃	調整前	省市縣市：臺南市	鄉鎮市區：東 區	村里：小東里	鄰：007 鄰
	調整後	省市縣市：臺南市	鄉鎮市區：東 區	村里：小東里	鄰：015 鄰

序 號	調 整 之 街 路 門 牌	錯 誤 註 記	序 號	調 整 之 街 路 門 牌	錯 誤 註 記
1	光明街177號		2	光明街179號	
3	光明街181號		4	光明街183號	
5	光明街185號		6	光明街187號	
7	光明街187號之1		8	光明街187號之3	
9	光明街187之2號		10	光明街189號	
11	光明街189之1號		12	光明街191號	
13	光明街193號		14	光明街195號	
15	光明街197號		16	光明街197之1號	
17	光明街199號		18	光明街203號	
19	光明街205號		20	光明街207號	
21	光明街209號		22	光明街211號	
23	光明街213號		24	光明街215號	

臺南市府東戶政事務所





新舊里鄰門牌對照表

RLRP04120

戶政所別：臺南市府東戶政事務所

調整日期：107年01月29日

行	政	調整前	省市縣市：臺南市	鄉鎮市區：東區	村里：小東里	鄰：007鄰
區	劃	調整後	省市縣市：臺南市	鄉鎮市區：東區	村里：小東里	鄰：024鄰

序號	調整之街路門牌	錯誤註記	序號	調整之街路門牌	錯誤註記
1	光明街217號		2	光明街219號	
3	東平路140號		4	東平路142號	
5	東平路142之1號		6	東平路146號	
7	東平路148號		8	東平路150號	
9	東平路152號		10	東平路154號	
11	東平路160號		12	東平路162號	
13	東平路164號		14	東平路166號	
15	東平路168號		16	東平路170號	
17	東平路172號		18	東平路174號	
19	東平路176號		20	東平路178號	
21	東平路180號		22	東平路182號	

臺南市府東





新舊里鄰門牌對照表

RLRP04120

戶政所別：臺南市府東戶政事務所

調整日期：107年01月29日

行 政 區 劃	調整前	省市縣市：臺南市	鄉鎮市區：東 區	村里：小東里	鄰：008 鄰
	調整後	省市縣市：臺南市	鄉鎮市區：東 區	村里：小東里	鄰：012 鄰

序 號	調 整 之 街 路 門 牌	錯誤 註記	序 號	調 整 之 街 路 門 牌	錯誤 註記
1	東和路95號		2	東和路95號二樓	
3	東和路95號三樓		4	東和路95號三樓之1	
5	東和路95號四樓		6	東和路95號四樓之1	
7	東和路95號四樓之2		8	東和路95號四樓之3	
9	東和路95號四樓之4		10	東和路95號五樓	
11	東和路95號五樓之1		12	東和路95號五樓之2	
13	東和路95號五樓之3		14	東和路95號五樓之4	
15	東和路95號六樓		16	東和路95號六樓之1	
17	東和路95號六樓之2		18	東和路95號六樓之3	
19	東和路95號六樓之4		20	東和路95號七樓	
21	東和路95號七樓之1		22	東和路95號七樓之2	
23	東和路95號七樓之3		24	東和路95號七樓之4	
25	東和路97號		26	東和路99號	
27	東和路101號		28	東和路103號	





新舊里鄰門牌對照表

RLRP04120

戶政所別：臺南市府東戶政事務所

調整日期：107年01月29日

行政區	調整前	省市縣市：臺南市	鄉鎮市區：東區	村里：小東里	鄰：008鄰
	調整後	省市縣市：臺南市	鄉鎮市區：東區	村里：小東里	鄰：012鄰

序號	調整之街路門牌	錯誤註記	序號	調整之街路門牌	錯誤註記
29	東和路105號		30	東和路107號	
31	東和路109號				

臺南市府東戶政事務所





新舊里鄰門牌對照表

RLRP04120

戶政所別：臺南市府東戶政事務所

調整日期：107年01月29日

行 政 區 劃	調整前	省市縣市：臺南市	鄉鎮市區：東 區	村里：小東里	鄰：010 鄰
	調整後	省市縣市：臺南市	鄉鎮市區：東 區	村里：小東里	鄰：009 鄰

序 號	調 整 之 街 路 門 牌	錯誤 註記	序 號	調 整 之 街 路 門 牌	錯誤 註記
1	東安路238號		2	東安路238號二樓	
3	東安路238號三樓		4	東安路238號四樓	
5	東安路238號五樓		6	東安路238號六樓	
7	東安路238號七樓		8	東安路238號八樓	
9	東安路238號九樓		10	東安路238號十樓	
11	東安路240號		12	東安路240號二樓	
13	東安路240號三樓		14	東安路240號四樓	
15	東安路240號五樓		16	東安路240號六樓	
17	東安路240號七樓		18	東安路240號八樓	
19	東安路240號九樓		20	東安路240號十樓	
21	東安路242號二樓		22	東安路242號三樓	
23	東安路242號四樓		24	東安路242號五樓	
25	東安路242號六樓		26	東安路242號七樓	
27	東安路242號八樓		28	東安路242號九樓	







新舊里鄰門牌對照表

RLRP04120

戶政所別：臺南市府東戶政事務所

調整日期：107年01月29日

行 政 區 劃	調整前	省市縣市：臺南市	鄉鎮市區：東 區	村里：小東里	鄰：010 鄰
	調整後	省市縣市：臺南市	鄉鎮市區：東 區	村里：小東里	鄰：009 鄰

序 號	調 整 之 街 路 門 牌	錯誤 註記	序 號	調 整 之 街 路 門 牌	錯誤 註記
29	東安路242號十樓		30	東安路246號	
31	東安路246號三樓		32	東安路246號四樓	
33	東安路246號五樓		34	東安路246號六樓	
35	東安路246號七樓		36	東安路246號八樓	
37	東安路246號九樓		38	東安路246號十樓	
39	東安路248號		40	東安路248號三樓	
41	東安路248號四樓		42	東安路248號五樓	
43	東安路248號六樓		44	東安路248號七樓	
45	東安路248號八樓		46	東安路248號九樓	
47	東安路248號十樓		48	東安路248號地下層	

臺南市府東





新舊里鄰門牌對照表

RLRP04120

戶政所別：臺南市府東戶政事務所

調整日期：107年01月29日

行 政 區 劃	調整前	省市縣市：臺南市	鄉鎮市區：東 區	村里：小東里	鄰：014 鄰
	調整後	省市縣市：臺南市	鄉鎮市區：東 區	村里：小東里	鄰：018 鄰

序 號	調 整 之 街 路 門 牌	錯誤 註記	序 號	調 整 之 街 路 門 牌	錯誤 註記
1	光明街 1 1 7 號		2	光明街 1 1 9 號	
3	光明街 1 2 1 號		4	光明街 1 2 3 號	
5	光明街 1 2 5 號		6	光明街 1 2 7 號	
7	光明街 1 2 9 號		8	光明街 1 3 1 號	
9	光明街 1 3 3 號		10	光明街 1 3 5 號	
11	光明街 1 3 7 號		12	光明街 1 3 9 號	
13	光明街 1 4 1 號		14	光明街 1 4 3 號	
15	光明街 1 4 5 號之 1		16	光明街 1 4 7 號	
17	光明街 1 4 7 號之 1		18	光明街 1 4 7 號之 2	
19	光明街 1 4 7 號之 3		20	光明街 1 4 7 號之 4	
21	光明街 1 4 7 號之 5		22	光明街 1 4 7 號之 6	
23	光明街 1 4 7 號之 7		24	光明街 1 4 7 號之 8	
25	光明街 1 4 7 號之 9		26	光明街 1 4 7 號之 1 0	
27	光明街 1 4 7 號之 1 1		28	光明街 1 4 7 號之 1 2	

臺南市府東戶政事務所





新 舊 里 鄰 門 牌 對 照 表

RLRP04120

戶政所別：臺南市府東戶政事務所

調整日期：107年01月29日

行 區	政 劃	調整前	省市縣市：臺南市	鄉鎮市區：東 區	村里：小東里	鄰：014 鄰
		調整後	省市縣市：臺南市	鄉鎮市區：東 區	村里：小東里	鄰：018 鄰

序 號	調 整 之 街 路 門 牌	錯 誤 註 記	序 號	調 整 之 街 路 門 牌	錯 誤 註 記
29	光明街 1 4 7 號之 1 3		30	光明街 1 4 7 號之 1 4	
31	光明街 1 4 7 號之 1 5		32	光明街 1 4 7 號之 1 6	
33	光明街 1 4 7 號之 1 7		34	光明街 1 4 7 號之 1 8	
35	光明街 1 4 7 號之 1 9		36	光明街 1 4 7 號之 2 0	
37	光明街 1 4 7 號之 2 1		38	光明街 1 4 7 號之 2 2	

臺南市府東戶政事務所





新 舊 里 鄰 門 牌 對 照 表

RLRP04120

戶政所別：臺南市府東戶政事務所

調整日期：107年01月29日

行 區	政 劃	調整前	省市縣市：臺南市	鄉鎮市區：東 區	村里：小東里	鄰：017 鄰
		調整後	省市縣市：臺南市	鄉鎮市區：東 區	村里：小東里	鄰：001 鄰

序 號	調 整 之 街 路 門 牌	錯誤 註記	序 號	調 整 之 街 路 門 牌	錯誤 註記
1	光明街102巷18號		2	光明街102巷18號二樓	
3	光明街102巷18號三樓		4	光明街102巷18號四樓	
5	光明街102巷18號五樓		6	光明街102巷18號六樓	
7	光明街102巷18號七樓		8	光明街102巷18號八樓	
9	光明街102巷18號九樓		10	光明街102巷18號十樓	
11	光明街102巷18號十一樓		12	光明街102巷18號十二樓	
13	光明街102巷20號		14	光明街102巷20號二樓	
15	光明街102巷20號三樓		16	光明街102巷20號四樓	
17	光明街102巷20號五樓		18	光明街102巷20號六樓	
19	光明街102巷20號七樓		20	光明街102巷20號八樓	
21	光明街102巷20號九樓		22	光明街102巷20號十樓	
23	光明街102巷20號十一樓		24	光明街102巷20號十二樓	

臺南市府東戶政事務所





新舊里鄰門牌對照表

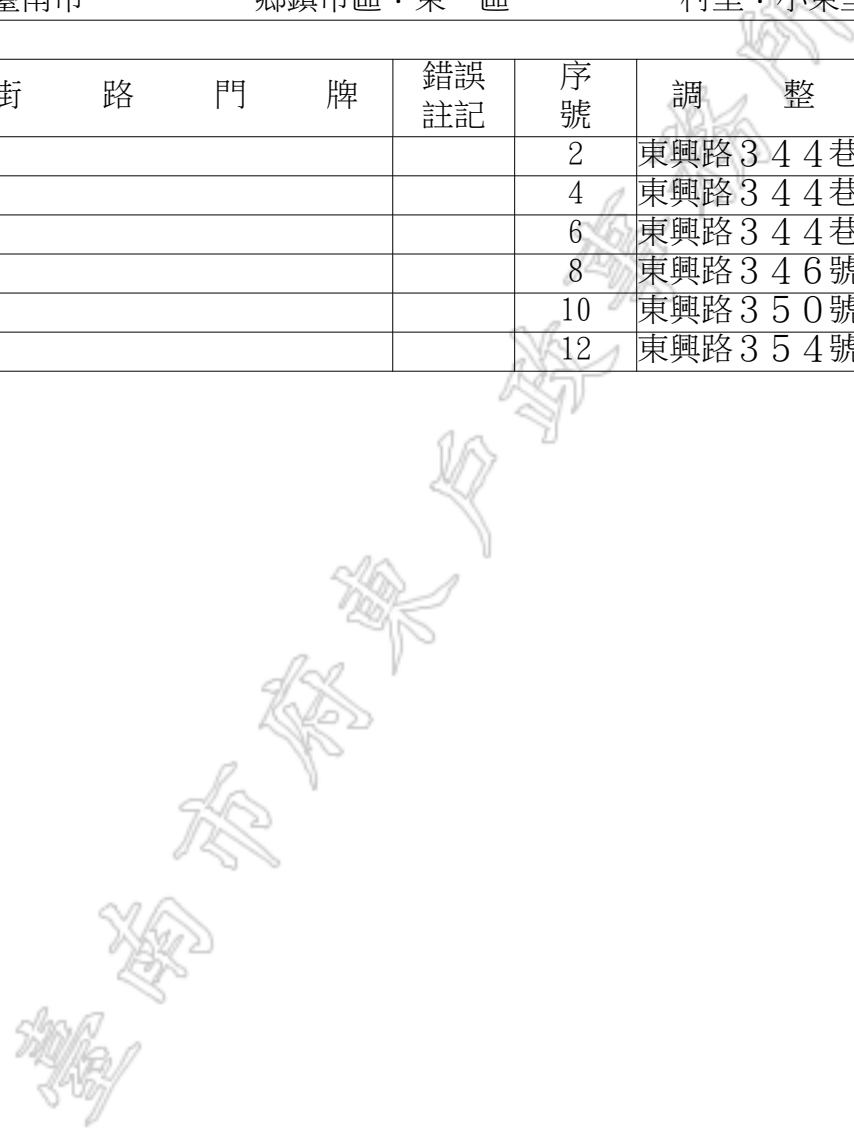
RLRP04120

戶政所別：臺南市府東戶政事務所

調整日期：107年01月29日

行	政	調整前	省市縣市：臺南市	鄉鎮市區：東區	村里：小東里	鄰：019鄰
區	劃	調整後	省市縣市：臺南市	鄉鎮市區：東區	村里：小東里	鄰：021鄰

序號	調整之街路門牌	錯誤註記	序號	調整之街路門牌	錯誤註記
1	東興路344巷1號		2	東興路344巷3號	
3	東興路344巷5號		4	東興路344巷7號	
5	東興路344巷9號		6	東興路344巷11號	
7	東興路344巷13號		8	東興路346號	
9	東興路348號		10	東興路350號	
11	東興路352號		12	東興路354號	





新舊里鄰門牌對照表

RLRP04120

戶政所別：臺南市府東戶政事務所

調整日期：107年01月29日

行 政 區 劃	調整前	省市縣市：臺南市	鄉鎮市區：東 區	村里：小東里	鄰：020 鄰
	調整後	省市縣市：臺南市	鄉鎮市區：東 區	村里：小東里	鄰：004 鄰

序 號	調 整 之 街 路 門 牌	錯誤 註記	序 號	調 整 之 街 路 門 牌	錯誤 註記
1	東興路284巷1號		2	東興路284巷3號	
3	東興路284巷5號		4	東興路284巷7號	
5	東興路284巷9號		6	東興路284巷11號	
7	東興路284巷13號		8	東興路284巷15號	
9	東興路284巷17號		10	東興路284巷19號	
11	東興路284巷21號		12	東興路284巷23號	
13	東興路284巷25號		14	東興路284巷27號	
15	東興路284巷29號		16	東興路284巷31號	
17	東興路286號		18	東興路288號	
19	東興路290號		20	東興路292號	
21	東興路294號		22	東興路294號之1	
23	東興路296巷4號		24	東興路296巷6號	
25	東興路296巷8號		26	東興路296巷10號	
27	東興路296巷12號		28	東興路296巷14號	





新舊里鄰門牌對照表

RLRP04120

戶政所別：臺南市府東戶政事務所

調整日期：107年01月29日

行 區	政 劃	調整前	省市縣市：臺南市	鄉鎮市區：東 區	村里：小東里	鄰：020 鄰
		調整後	省市縣市：臺南市	鄉鎮市區：東 區	村里：小東里	鄰：004 鄰

序 號	調 整 之 街 路 門 牌	錯 誤 註 記	序 號	調 整 之 街 路 門 牌	錯 誤 註 記
29	東興路296巷16號		30	東興路296巷18號	
31	東興路296巷20號		32	東興路296巷22號	
33	東興路296巷24號		34	東興路296巷26號	

臺南市府東戶政事務所





新 舊 里 鄰 門 牌 對 照 表

RLRP04120

戶政所別：臺南市府東戶政事務所

調整日期：107年01月29日

行 政 區 劃	調整前	省市縣市：臺南市	鄉鎮市區：東 區	村里：小東里	鄰：020 鄰
	調整後	省市縣市：臺南市	鄉鎮市區：東 區	村里：小東里	鄰：019 鄰

序 號	調 整 之 街 路 門 牌	錯 誤 註 記	序 號	調 整 之 街 路 門 牌	錯 誤 註 記
1	東光路二段25巷33號		2	東興路296巷1號	
3	東興路296巷3號		4	東興路296巷5號	
5	東興路296巷7號		6	東興路296巷9號	
7	東興路296巷15號		8	東興路296巷17號	
9	東興路296巷19號		10	東興路298號	
11	東興路300號		12	東興路302號	
13	東興路314巷4號		14	東興路314巷6號	
15	東興路314巷8號		16	東興路314巷12號	
17	東興路314巷14號		18	東興路314巷14號之1	

臺南市府東戶政事務所







新 舊 里 鄰 門 牌 對 照 表


RLRP04120

戶政所別：臺南市府東戶政事務所

調整日期：107年01月29日

行 政 區 劃	調整前	省市縣市：臺南市	鄉鎮市區：東 區	村里：小東里	鄰：023 鄰
	調整後	省市縣市：臺南市	鄉鎮市區：東 區	村里：小東里	鄰：024 鄰

序 號	調 整 之 街 路 門 牌	錯 誤 註 記	序 號	調 整 之 街 路 門 牌	錯 誤 註 記
1	光明街201巷6號		2	光明街201巷8號	
3	光明街201巷10號		4	光明街201巷12號	
5	光明街201巷14號		6	光明街201巷16號	
7	光明街201巷18號		8	光明街201巷20號	
9	光明街201巷22號		10	光明街201巷24號	
11	光明街201巷26號				





新舊里鄰門牌對照表

RLRP04120

戶政所別：臺南市府東戶政事務所

調整日期：107年01月29日

行 區	政 劃	調整前	省市縣市：臺南市	鄉鎮市區：東 區	村里：小東里	鄰：026 鄰
		調整後	省市縣市：臺南市	鄉鎮市區：東 區	村里：小東里	鄰：014 鄰

序 號	調 整 之 街 路 門 牌	錯誤 註記	序 號	調 整 之 街 路 門 牌	錯誤 註記
1	小東路198巷24弄1號		2	小東路198巷24弄2號	
3	小東路198巷24弄3號		4	小東路198巷24弄4號	
5	小東路198巷24弄5號		6	小東路198巷24弄6號	
7	小東路198巷24弄7號		8	小東路198巷24弄8號	
9	小東路198巷24弄9號		10	小東路198巷24弄10號	
11	小東路198巷24弄11號		12	小東路198巷24弄12號	
13	小東路198巷24弄13號		14	小東路198巷24弄14號	
15	小東路198巷24弄15號		16	小東路198巷24弄16號	
17	小東路198巷24弄17號		18	小東路198巷24弄18號	
19	小東路198巷24弄19號		20	小東路198巷24弄20號	
21	小東路198巷24弄22號		22	小東路198巷24弄23號	
23	小東路198巷24弄24號		24	小東路198巷24弄25號二樓	
25	小東路198巷24弄25號三樓		26	小東路198巷24弄25號四樓	
27	小東路198巷24弄25之1號二樓		28	小東路198巷24弄25之1號三樓	





新舊里鄰門牌對照表

RLRP04120

戶政所別：臺南市府東戶政事務所

調整日期：107年01月29日

行 區	政 劃	調整前	省市縣市：臺南市	鄉鎮市區：東 區	村里：小東里	鄰：026 鄰
		調整後	省市縣市：臺南市	鄉鎮市區：東 區	村里：小東里	鄰：014 鄰

序 號	調 整 之 街 路 門 牌	錯 誤 註 記	序 號	調 整 之 街 路 門 牌	錯 誤 註 記
29	小東路198巷24弄25之1號四樓		30	小東路198巷24弄25之2號二樓	
31	小東路198巷24弄25之2號三樓		32	小東路198巷24弄25之2號四樓	
33	小東路198巷24弄25之3號二樓		34	小東路198巷24弄25之3號三樓	
35	小東路198巷24弄25之3號四樓		36	小東路198巷24弄25之3號五樓	
37	小東路198巷24弄26號		38	小東路198巷24弄28號	
39	小東路198巷24弄30號		40	小東路198巷24弄32號	
41	小東路198巷24弄32號之1				

臺南市府東戶政事務所





新舊里鄰門牌對照表

RLRP04120

戶政所別：臺南市府東戶政事務所

調整日期：107年01月29日

行	政	調整前	省市縣市：臺南市	鄉鎮市區：東區	村里：小東里	鄰：026鄰
區	劃	調整後	省市縣市：臺南市	鄉鎮市區：東區	村里：小東里	鄰：020鄰

序號	調整之街路門牌	錯誤註記	序號	調整之街路門牌	錯誤註記
1	小東路198巷24弄33號		2	小東路198巷24弄33號二樓	
3	小東路198巷24弄33號三樓		4	小東路198巷24弄33號四樓	
5	小東路198巷24弄33號五樓		6	小東路198巷24弄35號	
7	小東路198巷24弄35號四樓		8	小東路198巷24弄35號五樓	
9	小東路198巷24弄36號		10	小東路198巷24弄37號	
11	小東路198巷24弄37號三樓		12	小東路198巷24弄37號四樓	
13	小東路198巷24弄37號五樓		14	小東路198巷24弄38號	
15	小東路198巷24弄40號		16	小東路198巷24弄42號	
17	小東路198巷24弄46號		18	小東路198巷24弄48號	
19	小東路198巷24弄50號		20	小東路198巷24弄52號	

臺南市府東





新舊里鄰門牌對照表


RLRP04120

戶政所別：臺南市府東戶政事務所

調整日期：107年01月29日

行 區	政 劃	調整前	省市縣市：臺南市	鄉鎮市區：東 區	村里：小東里	鄰：027 鄰
		調整後	省市縣市：臺南市	鄉鎮市區：東 區	村里：小東里	鄰：014 鄰

序 號	調 整 之 街 路 門 牌	錯誤 註記	序 號	調 整 之 街 路 門 牌	錯誤 註記
1	小東路198巷40弄1號		2	小東路198巷40弄2號	
3	小東路198巷40弄3號		4	小東路198巷40弄4號	
5	小東路198巷40弄5號		6	小東路198巷40弄6號	
7	小東路198巷40弄7號		8	小東路198巷40弄8號	
9	小東路198巷40弄9號		10	小東路198巷40弄10號	
11	小東路198巷40弄11號		12	小東路198巷40弄12號	
13	小東路198巷40弄13號		14	小東路198巷40弄14號	
15	小東路198巷40弄15號		16	小東路198巷40弄16號	
17	小東路198巷40弄17號		18	小東路198巷40弄18號	
19	小東路198巷40弄19號		20	小東路198巷40弄20號	
21	小東路198巷40弄21號		22	小東路198巷40弄22號	
23	小東路198巷40弄22之1號		24	小東路198巷40弄23號	
25	小東路198巷40弄25號		26	小東路198巷40弄26號	
27	小東路198巷40弄27號		28	小東路198巷40弄28號	





新舊里鄰門牌對照表

RLRP04120

戶政所別：臺南市府東戶政事務所

調整日期：107年01月29日

行 政 區 劃	調整前	省市縣市：臺南市	鄉鎮市區：東 區	村里：小東里	鄰：027 鄰
	調整後	省市縣市：臺南市	鄉鎮市區：東 區	村里：小東里	鄰：014 鄰

序 號	調 整 之 街 路 門 牌	錯誤 註記	序 號	調 整 之 街 路 門 牌	錯誤 註記
29	小東路198巷40弄29號		30	小東路198巷40弄30號	
31	小東路198巷40弄31號		32	小東路198巷40弄32號	

臺南市府東戶政事務所





新舊里鄰門牌對照表

RLRP04120

戶政所別：臺南市府東戶政事務所

調整日期：107年01月29日

行 區	政 劃	調整前	省市縣市：臺南市	鄉鎮市區：東 區	村里：小東里	鄰：027 鄰
		調整後	省市縣市：臺南市	鄉鎮市區：東 區	村里：小東里	鄰：020 鄰

序 號	調 整 之 街 路 門 牌	錯 誤 註 記	序 號	調 整 之 街 路 門 牌	錯 誤 註 記
1	小東路198巷40弄34號		2	小東路198巷40弄36號	
3	小東路198巷40弄38號		4	小東路198巷40弄39號	
5	小東路198巷40弄40號		6	小東路198巷40弄41號	
7	小東路198巷40弄42號		8	小東路198巷40弄43號	
9	小東路198巷40弄44號		10	小東路198巷40弄45號	
11	小東路198巷40弄46號		12	小東路198巷40弄47號	
13	小東路198巷40弄48號		14	小東路198巷40弄49號	
15	小東路198巷40弄50號		16	小東路198巷40弄51號	
17	小東路198巷40弄52號		18	小東路198巷40弄53號	
19	小東路198巷40弄55號				

臺南市府東戶政事務所





新舊里鄰門牌對照表

RLRP04120

戶政所別：臺南市府東戶政事務所

調整日期：107年01月29日

行 政 區 劃	調整前	省市縣市：臺南市	鄉鎮市區：東 區	村里：小東里	鄰：028 鄰
	調整後	省市縣市：臺南市	鄉鎮市區：東 區	村里：小東里	鄰：010 鄰

序 號	調 整 之 街 路 門 牌	錯誤 註記	序 號	調 整 之 街 路 門 牌	錯誤 註記
1	東和路119號		2	東和路121號	
3	東和路123號		4	東和路125號	
5	東和路127號		6	東和路129號	
7	東和路131號		8	東和路133號	
9	東和路135號		10	東和路137號	
11	東和路139號		12	東和路141號	
13	東和路143號		14	東和路145號	
15	東和路147號		16	東和路149號	
17	東和路151號		18	東和路153號	
19	東和路153之1號		20	東和路155號	
21	東和路157號		22	東和路159巷1號	
23	東和路159巷3號		24	東和路159巷4號	
25	東和路159巷5號		26	東和路159巷6號	
27	東和路159巷7號		28	東和路159巷8號	







RLRP04120

戶政所別：臺南市府東戶政事務所

調整日期：107年01月29日

新舊里鄰門牌對照表

行 政 區 劃	調整前	省市縣市：臺南市	鄉鎮市區：東 區	村里：小東里	鄰：028 鄰
	調整後	省市縣市：臺南市	鄉鎮市區：東 區	村里：小東里	鄰：010 鄰

序 號	調 整 之 街 路 門 牌	錯誤 註記	序 號	調 整 之 街 路 門 牌	錯誤 註記
29	東和路159巷9號		30	東和路159巷10號	
31	東和路159巷11號		32	東和路159巷12號	
33	東和路159巷13號		34	東和路159巷14號	
35	東和路159巷15號		36	東和路159巷16號	
37	東和路159巷17號		38	東和路159巷18號	
39	東和路159巷19號		40	東和路159巷20號	
41	東和路159巷21號		42	東和路159巷22號	
43	東和路159巷23號		44	東和路159巷25號	
45	東和路159巷27號		46	東和路159巷29號	
47	東和路161號		48	東和路169號	
49	東和路171號		50	東和路173號	
51	東和路175號		52	東和路177巷1號	
53	東和路177巷3號		54	東和路177巷5號	
55	東和路177巷5號三樓		56	東和路177巷5號五樓	





新 舊 里 鄰 門 牌 對 照 表

RLRP04120

戶政所別：臺南市府東戶政事務所

調整日期：107年01月29日

行 區	政 劃	調整前	省市縣市：臺南市	鄉鎮市區：東 區	村里：小東里	鄰：028 鄰
		調整後	省市縣市：臺南市	鄉鎮市區：東 區	村里：小東里	鄰：010 鄰

序 號	調 整 之 街 路 門 牌	錯 誤 註 記	序 號	調 整 之 街 路 門 牌	錯 誤 註 記
57	東和路177巷11號		58	東和路177巷13號	
59	東和路177巷15號		60	東和路177巷17號	
61	東安路295號				

臺南市府東戶政事務所





新 舊 里 鄰 門 牌 對 照 表

RLRP04120

戶政所別：臺南市府東戶政事務所

調整日期：107年01月29日

行 政 區 劃	調整前	省市縣市：臺南市	鄉鎮市區：東 區	村里：小東里	鄰：029 鄰
	調整後	省市縣市：臺南市	鄉鎮市區：東 區	村里：小東里	鄰：014 鄰

序 號	調 整 之 街 路 門 牌	錯 誤 註 記	序 號	調 整 之 街 路 門 牌	錯 誤 註 記
1	東和路56號		2	東和路58號	
3	東和路60號		4	東和路62號	
5	東和路64號		6	東和路66號	
7	東和路68號		8	東和路70號	
9	東和路72號		10	東和路74號	
11	東和路88號		12	東和路90號	
13	東和路92號		14	東和路94號	
15	東和路96號		16	東和路98號	
17	東和路100號		18	東和路102號	

臺南市府東戶政事務所





新舊里鄰門牌對照表

RLRP04120

戶政所別：臺南市府東戶政事務所

調整日期：107年01月29日

行 區	政 劃	調整前	省市縣市：臺南市	鄉鎮市區：東區	村里：小東里	鄰：029鄰
		調整後	省市縣市：臺南市	鄉鎮市區：東區	村里：小東里	鄰：020鄰

序號	調整之街路門牌	錯誤註記	序號	調整之街路門牌	錯誤註記
1	東和路112號		2	東和路112之1號	
3	東和路116號		4	東和路118號	
5	東和路120號		6	東和路122號	
7	東和路124號		8	東和路126號	
9	東和路128號		10	東和路130號	
11	東和路132號		12	東和路134號	
13	東和路136號		14	東和路138號	
15	東和路140號		16	東和路142號	
17	東和路146號				

臺南市府東戶政事務所





新舊里鄰門牌對照表

RLRP04120

戶政所別：臺南市府東戶政事務所

調整日期：107年01月29日

行 政 區 劃	調整前	省市縣市：臺南市	鄉鎮市區：東 區	村里：小東里	鄰：030 鄰
	調整後	省市縣市：臺南市	鄉鎮市區：東 區	村里：小東里	鄰：008 鄰

序號	調 整 之 街 路 門 牌	錯誤註記	序號	調 整 之 街 路 門 牌	錯誤註記
1	東安路221號		2	東安路223號	
3	東安路225號		4	東安路227號	
5	東安路229號		6	東安路231號	
7	東安路233號		8	東安路235號	
9	東安路237號		10	東安路239號	
11	東安路241號		12	東安路243號	
13	東平路244號		14	東平路246號	
15	東平路248號		16	東平路250號	
17	東平路250號之1		18	東平路250號之2	
19	東平路250號之3		20	東平路250號之4	
21	東平路252巷1號		22	東平路252巷1之1號	
23	東平路252巷2號		24	東平路252巷3號	
25	東平路252巷4號		26	東平路252巷5號	
27	東平路252巷6號		28	東平路252巷7號	





新舊里鄰門牌對照表

RLRP04120

戶政所別：臺南市府東戶政事務所

調整日期：107年01月29日

行 區	政 劃	調整前	省市縣市：臺南市	鄉鎮市區：東 區	村里：小東里	鄰：030 鄰
		調整後	省市縣市：臺南市	鄉鎮市區：東 區	村里：小東里	鄰：008 鄰

序 號	調 整 之 街 路 門 牌	錯 誤 註 記	序 號	調 整 之 街 路 門 牌	錯 誤 註 記
29	東平路252巷8號		30	東平路252巷9號	
31	東平路252巷10號		32	東平路252巷11號	
33	東平路252巷12號		34	東平路252巷13號	
35	東平路252巷14號		36	東平路252巷15號	
37	東平路252巷16號		38	東平路252巷17號	
39	東平路252巷18號		40	東平路252巷20號	
41	東平路252巷22號		42	東平路252巷24號	
43	東平路256號		44	東平路258號	
45	東平路260號				

臺南市府東戶政事務所





新舊里鄰門牌對照表

RLRP04120

戶政所別：臺南市府東戶政事務所

調整日期：107年01月29日

行 政 區 劃	調整前	省市縣市：臺南市	鄉鎮市區：東 區	村里：小東里	鄰：031 鄰
	調整後	省市縣市：臺南市	鄉鎮市區：東 區	村里：小東里	鄰：008 鄰

序 號	調 整 之 街 路 門 牌	錯誤 註記	序 號	調 整 之 街 路 門 牌	錯誤 註記
1	東安路251巷1號		2	東安路251巷3號	
3	東安路251巷5號		4	東安路251巷7號	
5	東安路251巷9號		6	東安路251巷11號	
7	東安路251巷13號		8	東安路251巷15號	
9	東安路251巷17號		10	東安路251巷19號	
11	東安路251巷21號		12	東安路251巷23號	
13	東安路251巷25號		14	東安路251巷27號	
15	東安路251巷29號		16	東安路251巷31號	
17	東安路251巷33號		18	東安路251巷35號	
19	東安路251巷37號		20	東安路251巷39號	
21	東安路251巷41號		22	東安路251巷43號	
23	東安路251巷45號		24	東安路251巷51號	
25	東安路251巷51號二樓		26	東安路251巷51號二樓之1	
27	東安路251巷51號二樓之2		28	東安路251巷51號三樓之2	

臺南市府東戶政事務所





新舊里鄰門牌對照表

RLRP04120

戶政所別：臺南市府東戶政事務所

調整日期：107年01月29日

行 政 區 劃	調整前	省市縣市：臺南市	鄉鎮市區：東 區	村里：小東里	鄰：031 鄰
	調整後	省市縣市：臺南市	鄉鎮市區：東 區	村里：小東里	鄰：008 鄰

序 號	調 整 之 街 路 門 牌	錯誤 註記	序 號	調 整 之 街 路 門 牌	錯誤 註記
29	東安路251巷51號四樓		30	東安路251巷51號四樓之1	
31	東安路251巷51號四樓之2		32	東安路251巷51號五樓之2	
33	東安路251巷51號六樓		34	東安路251巷51號六樓之2	
35	東安路251巷51號七樓		36	東安路251巷51號七樓之2	
37	東安路251巷51號八樓		38	東安路251巷51號八樓之1	
39	東安路251巷51號八樓之2		40	東安路251巷53號	
41	東安路251巷55號二樓		42	東安路251巷55號二樓之1	
43	東安路251巷55號二樓之2		44	東安路251巷55號三樓	
45	東安路251巷55號四樓		46	東安路251巷55號四樓之1	
47	東安路251巷55號四樓之2		48	東安路251巷55號五樓	
49	東安路251巷55號六樓		50	東安路251巷55號六樓之1	
51	東安路251巷55號六樓之2		52	東安路251巷55號七樓	
53	東安路251巷55號八樓		54	東安路251巷55號八樓之1	
55	東安路251巷55號八樓之2		56	東安路251巷57號	







RLRP04120

戶政所別：臺南市府東戶政事務所

調整日期：107年01月29日

新舊里鄰門牌對照表

行	政	調整前	省市縣市：臺南市	鄉鎮市區：東區	村里：小東里	鄰：032鄰
區	劃	調整後	省市縣市：臺南市	鄉鎮市區：東區	村里：小東里	鄰：007鄰

序號	調整之街路門牌	錯誤註記	序號	調整之街路門牌	錯誤註記
1	光明街66巷29號		2	光明街66巷31號	
3	光明街66巷33號		4	光明街66巷35號	
5	光明街66巷37號		6	光明街66巷39號	
7	光明街66巷39號二樓		8	光明街66巷39號二樓之1	
9	光明街66巷39號二樓之2		10	光明街66巷39號二樓之3	
11	光明街66巷39號二樓之4		12	光明街66巷39號二樓之5	
13	光明街66巷39號二樓之6		14	光明街66巷39號二樓之7	
15	光明街66巷39號三樓之1		16	光明街66巷39號三樓之2	
17	光明街66巷39號三樓之3		18	光明街66巷39號三樓之4	
19	光明街66巷39號三樓之5		20	光明街66巷39號三樓之6	
21	光明街66巷39號三樓之7		22	光明街66巷39號四樓之1	
23	光明街66巷39號四樓之2		24	光明街66巷39號四樓之3	
25	光明街66巷39號四樓之5		26	光明街66巷39號四樓之6	
27	光明街66巷39號四樓之7		28	光明街66巷39號四樓之8	





新舊里鄰門牌對照表

RLRP04120

戶政所別：臺南市府東戶政事務所

調整日期：107年01月29日

行 政 區 劃	調整前	省市縣市：臺南市	鄉鎮市區：東 區	村里：小東里	鄰：032 鄰
	調整後	省市縣市：臺南市	鄉鎮市區：東 區	村里：小東里	鄰：007 鄰

序 號	調 整 之 街 路 門 牌	錯誤 註記	序 號	調 整 之 街 路 門 牌	錯誤 註記
29	光明街66巷39號四樓之9		30	光明街66巷39號四樓之10	
31	光明街66巷39號四樓之11		32	光明街66巷39號四樓之12	
33	光明街66巷39號四樓之13		34	光明街66巷39號四樓之14	
35	光明街66巷39號四樓之15		36	光明街66巷39號四樓之16	
37	光明街66巷39號五樓之1		38	光明街66巷39號五樓之2	
39	光明街66巷39號五樓之3		40	光明街66巷39號五樓之4	
41	光明街66巷39號五樓之5		42	光明街66巷39號五樓之6	
43	光明街66巷39號五樓之7		44	光明街66巷39號五樓之8	
45	光明街66巷39號五樓之9		46	光明街66巷39號五樓之10	
47	光明街66巷39號五樓之11		48	光明街66巷39號五樓之12	
49	光明街66巷39號五樓之13		50	光明街66巷39號五樓之14	
51	光明街66巷39號五樓之15		52	光明街66巷39號六樓之1	
53	光明街66巷39號六樓之2		54	光明街66巷39號六樓之3	
55	光明街66巷39號六樓之4		56	光明街66巷39號六樓之5	





新舊里鄰門牌對照表

RLRP04120

戶政所別：臺南市府東戶政事務所

調整日期：107年01月29日

行 區	政 劃	調整前	省市縣市：臺南市	鄉鎮市區：東 區	村里：小東里	鄰：032 鄰
		調整後	省市縣市：臺南市	鄉鎮市區：東 區	村里：小東里	鄰：007 鄰

序 號	調 整 之 街 路 門 牌	錯誤 註記	序 號	調 整 之 街 路 門 牌	錯誤 註記
57	光明街66巷39號六樓之6		58	光明街66巷39號六樓之7	
59	光明街66巷39號六樓之8		60	光明街66巷39號六樓之9	
61	光明街66巷39號六樓之10		62	光明街66巷39號六樓之11	
63	光明街66巷39號六樓之12		64	光明街66巷39號六樓之13	
65	光明街66巷39號六樓之14		66	光明街66巷39號六樓之15	
67	光明街66巷39號七樓之1		68	光明街66巷39號七樓之2	
69	光明街66巷39號七樓之3		70	光明街66巷39號七樓之4	
71	光明街66巷39號七樓之5		72	光明街66巷39號七樓之6	
73	光明街66巷39號七樓之7		74	光明街66巷39號七樓之8	
75	光明街66巷39號七樓之9		76	光明街66巷39號七樓之10	
77	光明街66巷39號七樓之11		78	光明街66巷39號七樓之12	
79	光明街66巷39號七樓之13		80	光明街66巷39號七樓之14	
81	光明街66巷39號七樓之15		82	光明街66巷39號之1	
83	光明街66巷39號之2		84	光明街66巷39號之3	





新 舊 里 鄰 門 牌 對 照 表

RLRP04120

戶政所別：臺南市府東戶政事務所

調整日期：107年01月29日

行 政 區 劃	調整前	省市縣市：臺南市	鄉鎮市區：東 區	村里：小東里	鄰：032 鄰
	調整後	省市縣市：臺南市	鄉鎮市區：東 區	村里：小東里	鄰：007 鄰

序 號	調 整 之 街 路 門 牌	錯誤 註記	序 號	調 整 之 街 路 門 牌	錯誤 註記
85	光明街66巷39號之4		86	光明街66巷39號之5	
87	東安路268號		88	東安路270號	
89	東安路272號		90	東安路274號	
91	東安路276號		92	東安路278號	
93	東安路280號		94	東安路282號	
95	東安路284號		96	東安路286號	

臺南市府東戶政事務所





新舊里鄰門牌對照表

RLRP04120

戶政所別：臺南市府東戶政事務所

調整日期：107年01月29日

行 政 區 劃	調整前	省市縣市：臺南市	鄉鎮市區：東 區	村里：小東里	鄰：033 鄰
	調整後	省市縣市：臺南市	鄉鎮市區：東 區	村里：小東里	鄰：004 鄰

序 號	調 整 之 街 路 門 牌	錯誤 註記	序 號	調 整 之 街 路 門 牌	錯誤 註記
1	東平路80號		2	東平路82號	
3	東平路84號		4	東平路86號	
5	東平路88號		6	東平路90號	
7	東平路92號		8	東平路100號	
9	東平路102號		10	東平路104號	
11	東平路106號		12	東平路108號	
13	東平路110號		14	東平路110號之1	
15	東平路110號之2		16	東平路112號	
17	東平路114號		18	東平路120號	
19	東平路122號		20	東平路124號	
21	東平路126號		22	東平路132號	
23	東平路134號		24	東平路136號	
25	東興路276號		26	東興路276號三樓	
27	東興路276號三樓之1		28	東興路276號四樓	





新 舊 里 鄰 門 牌 對 照 表


RLRP04120

戶政所別：臺南市府東戶政事務所

調整日期：107年01月29日

行 政 區 劃	調整前	省市縣市：臺南市	鄉鎮市區：東 區	村里：小東里	鄰：033 鄰
	調整後	省市縣市：臺南市	鄉鎮市區：東 區	村里：小東里	鄰：004 鄰

序 號	調 整 之 街 路 門 牌	錯誤 註記	序 號	調 整 之 街 路 門 牌	錯誤 註記
29	東興路276號四樓之1		30	東興路276號五樓	
31	東興路276號五樓之1		32	東興路278號	
33	東興路278號二樓		34	東興路278號三樓	
35	東興路278號四樓		36	東興路278號五樓	
37	東興路280號		38	東興路280號二樓	
39	東興路282號		40	東興路282號二樓	
41	東興路282號三樓		42	東興路282號四樓	
43	東興路282號五樓		44	東興路284巷2號	
45	東興路284巷12號		46	東興路284巷18號	
47	東興路284巷20號		48	東興路284巷22號	
49	東興路284巷24號		50	東興路284巷26號	
51	東興路284巷28號		52	東興路284巷30號	
53	東興路284巷32號		54	東興路284巷34號	





新舊里鄰門牌對照表

RLRP04120

戶政所別：臺南市府東戶政事務所

調整日期：107年01月29日

行 政 區 劃	調整前	省市縣市：臺南市	鄉鎮市區：東 區	村里：小東里	鄰：034 鄰
	調整後	省市縣市：臺南市	鄉鎮市區：東 區	村里：小東里	鄰：023 鄰

序號	調 整 之 街 路 門 牌	錯誤註記	序號	調 整 之 街 路 門 牌	錯誤註記
1	東興路273號		2	東興路275號	
3	東興路277號		4	東興路279號	
5	東興路281號		6	東興路283號	
7	東興路289號		8	東興路291號	
9	東興路293號		10	東興路295號	
11	東興路297號		12	東興路299號	
13	東興路301號		14	東興路303號	
15	東興路305號		16	東興路307號	
17	東興路309巷2號		18	東興路309巷4號	
19	東興路309巷6號		20	東興路309巷8號	
21	東興路309巷10號		22	東興路309巷12號	
23	東興路309巷14號		24	東興路309巷16號	
25	東興路309巷18號		26	東興路311號	
27	東興路313號		28	東興路315號	





新 舊 里 鄰 門 牌 對 照 表

RLRP04120

戶政所別：臺南市府東戶政事務所

調整日期：107年01月29日

行 區	政 劃	調整前	省市縣市：臺南市	鄉鎮市區：東 區	村里：小東里	鄰：034 鄰
		調整後	省市縣市：臺南市	鄉鎮市區：東 區	村里：小東里	鄰：024 鄰

序 號	調 整 之 街 路 門 牌	錯 誤 註 記	序 號	調 整 之 街 路 門 牌	錯 誤 註 記
1	東興路259號		2	東興路261號	
3	東興路263號		4	東興路269號	
5	東興路271號				

臺南市府東戶政事務所







新舊里鄰門牌對照表

RLRP04120

戶政所別：臺南市府東戶政事務所

調整日期：107年01月29日

行 政 區 劃	調整前	省市縣市：臺南市	鄉鎮市區：東 區	村里：小東里	鄰：035 鄰
	調整後	省市縣市：臺南市	鄉鎮市區：東 區	村里：小東里	鄰：003 鄰

序號	調 整 之 街 路 門 牌	錯誤註記	序號	調 整 之 街 路 門 牌	錯誤註記
1	東和路45號		2	東和路45號二樓	
3	東和路45號三樓		4	東和路45號四樓	
5	東和路45號五樓		6	東和路45號六樓	
7	東和路45號七樓		8	東和路45號地下一層	
9	東和路47號		10	東和路47號二樓	
11	東和路47號三樓		12	東和路47號四樓	
13	東和路47號五樓		14	東和路47號六樓	
15	東和路47號七樓		16	東和路49號	
17	東和路49號二樓		18	東和路49號三樓	
19	東和路49號四樓		20	東和路49號五樓	
21	東和路49號六樓		22	東和路49號七樓	
23	東和路49號八樓		24	東和路51號	
25	東和路51號二樓		26	東和路51號三樓	
27	東和路51號四樓		28	東和路51號五樓	





新舊里鄰門牌對照表

RLRP04120

戶政所別：臺南市府東戶政事務所

調整日期：107年01月29日

行 政 區 劃	調整前	省市縣市：臺南市	鄉鎮市區：東 區	村里：小東里	鄰：035 鄰
	調整後	省市縣市：臺南市	鄉鎮市區：東 區	村里：小東里	鄰：003 鄰

序 號	調 整 之 街 路 門 牌	錯誤 註記	序 號	調 整 之 街 路 門 牌	錯誤 註記
29	東和路5 1號六樓		30	東和路5 1號七樓	
31	東和路5 1號八樓		32	東和路5 3號	
33	東和路5 3號二樓		34	東和路5 3號三樓	
35	東和路5 3號四樓		36	東和路5 3號五樓	
37	東和路5 3號六樓		38	東和路5 3號七樓	
39	東和路5 5號		40	東和路5 5號二樓	
41	東和路5 5號三樓		42	東和路5 5號五樓	
43	東和路5 5號七樓		44	東和路5 7巷1號	
45	東和路5 7巷3號		46	東和路5 7巷5號	
47	東和路5 7巷7號		48	東和路5 7巷9號	
49	東和路5 7巷1 1號		50	東和路5 7巷1 3號	
51	東和路5 7巷1 7號		52	東和路5 7巷1 9號	
53	東興路3 4 7號		54	東興路3 4 9號	
55	東興路3 5 1號		56	東興路3 5 5號	





RLRP04120

戶政所別：臺南市府東戶政事務所

調整日期：107年01月29日

新舊里鄰門牌對照表

行 政 區 劃	調整前	省市縣市：臺南市	鄉鎮市區：東 區	村里：小東里	鄰：035 鄰
	調整後	省市縣市：臺南市	鄉鎮市區：東 區	村里：小東里	鄰：003 鄰

序 號	調 整 之 街 路 門 牌	錯誤 註記	序 號	調 整 之 街 路 門 牌	錯誤 註記
57	東興路357號		58	東興路357號之1	
59	東興路359號		60	東興路361號	
61	東興路363號		62	東興路365號	
63	東興路367號		64	東興路367號二樓之1	
65	東興路367號二樓之2		66	東興路367號三樓之1	
67	東興路367號三樓之2		68	東興路367號三樓之3	
69	東興路367號三樓之4		70	東興路367號四樓之1	
71	東興路367號四樓之2		72	東興路367號四樓之3	
73	東興路367號四樓之5		74	東興路367號四樓之6	
75	東興路367號五樓之1		76	東興路367號五樓之2	
77	東興路367號五樓之3		78	東興路367號五樓之4	
79	東興路367號六樓之1		80	東興路367號六樓之2	
81	東興路367號六樓之3		82	東興路367號六樓之4	
83	東興路367號七樓之1		84	東興路367號七樓之2	





新舊里鄰門牌對照表

RLRP04120

戶政所別：臺南市府東戶政事務所

調整日期：107年01月29日

行政區劃	調整前	省市縣市：臺南市	鄉鎮市區：東區	村里：小東里	鄰：035鄰
	調整後	省市縣市：臺南市	鄉鎮市區：東區	村里：小東里	鄰：003鄰

序號	調整之街路門牌	錯誤註記	序號	調整之街路門牌	錯誤註記
85	東興路367號七樓之3		86	東興路369號	
87	東興路371號				

臺南市府東戶政事務所





新 舊 里 鄰 門 牌 對 照 表

RLRP04120

戶政所別：臺南市府東戶政事務所

調整日期：107年01月29日

行 政 區 劃	調整前	省市縣市：臺南市	鄉鎮市區：東 區	村里：小東里	鄰：036 鄰
	調整後	省市縣市：臺南市	鄉鎮市區：東 區	村里：小東里	鄰：001 鄰

序 號	調 整 之 街 路 門 牌	錯 誤 註 記	序 號	調 整 之 街 路 門 牌	錯 誤 註 記
1	光明街102巷1號		2	光明街102巷1號二樓	
3	光明街102巷1號三樓		4	光明街102巷1號四樓	
5	光明街102巷1號五樓		6	光明街102巷3號	
7	光明街102巷3號二樓		8	光明街102巷3號三樓	
9	光明街102巷3號四樓		10	光明街102巷3號五樓	
11	光明街102巷5號		12	光明街102巷5號二樓	
13	光明街102巷5號三樓		14	光明街102巷5號四樓	
15	光明街102巷5號五樓		16	光明街102巷7號二樓	
17	光明街102巷7號三樓		18	光明街102巷7號四樓	
19	光明街102巷7號五樓		20	光明街102巷9號	
21	光明街102巷9號二樓		22	光明街102巷9號三樓	
23	光明街102巷9號四樓		24	光明街102巷9號五樓	
25	光明街102巷11號		26	光明街102巷11號二樓	
27	光明街102巷11號三樓		28	光明街102巷11號四樓	

臺南市府東戶政事務所





新舊里鄰門牌對照表

RLRP04120

戶政所別：臺南市府東戶政事務所

調整日期：107年01月29日

行政區	調整前	省市縣市：臺南市	鄉鎮市區：東區	村里：小東里	鄰：036鄰
	調整後	省市縣市：臺南市	鄉鎮市區：東區	村里：小東里	鄰：001鄰

序號	調整之街路門牌	錯誤註記	序號	調整之街路門牌	錯誤註記
29	光明街102巷11號五樓		30	光明街102巷13號	
31	光明街102巷13號二樓		32	光明街102巷13號三樓	
33	光明街102巷13號四樓		34	光明街102巷13號五樓	
35	光明街102巷15號		36	光明街102巷15號二樓	
37	光明街102巷15號三樓		38	光明街102巷15號四樓	
39	光明街102巷15號五樓				

臺南市府東戶政事務所





新舊里鄰門牌對照表

RLRP04120

戶政所別：臺南市府東戶政事務所

調整日期：107年01月29日

行	政	調整前	省市縣市：臺南市	鄉鎮市區：東區	村里：大學里	鄰：001鄰
區	劃	調整後	省市縣市：臺南市	鄉鎮市區：東區	村里：大學里	鄰：011鄰

序號	調整之街路門牌	錯誤註記	序號	調整之街路門牌	錯誤註記
1	勝利路100號		2	勝利路116號	
3	勝利路118號		4	大學路1號	
5	大學路2號		6	大學路6號	
7	大學路6號兼				

臺南市府東戶政事務所





RLRP04120

戶政所別：臺南市府東戶政事務所

調整日期：107年01月29日

### 新舊里鄰門牌對照表

行 政 區 劃	調整前	省市縣市：臺南市	鄉鎮市區：東 區	村里：大學里	鄰：002 鄰
	調整後	省市縣市：臺南市	鄉鎮市區：東 區	村里：大學里	鄰：007 鄰

序 號	調 整 之 街 路 門 牌	錯誤 註記	序 號	調 整 之 街 路 門 牌	錯誤 註記
1	長榮路三段78號		2	長榮路三段78號二樓	
3	長榮路三段78號三樓		4	長榮路三段78號四樓	
5	長榮路三段78號五樓		6	長榮路三段78號六樓	
7	長榮路三段78號七樓		8	長榮路三段78號八樓	
9	長榮路三段78號九樓		10	長榮路三段78號十樓	
11	長榮路三段80號		12	長榮路三段80號二樓	
13	長榮路三段80號三樓		14	長榮路三段80號四樓	
15	長榮路三段80號五樓		16	長榮路三段80號六樓	
17	長榮路三段80號七樓		18	長榮路三段80號八樓	
19	長榮路三段80號九樓		20	長榮路三段80號十樓	
21	長榮路三段82號		22	長榮路三段82號二樓	
23	長榮路三段82號三樓		24	長榮路三段82號四樓	
25	長榮路三段82號五樓		26	長榮路三段82號六樓	
27	長榮路三段82號七樓		28	長榮路三段82號八樓	

臺南市府東戶政事務所







新舊里鄰門牌對照表

RLRP04120

戶政所別：臺南市府東戶政事務所

調整日期：107年01月29日

行	政	調整前	省市縣市：臺南市	鄉鎮市區：東區	村里：大學里	鄰：002鄰
區	劃	調整後	省市縣市：臺南市	鄉鎮市區：東區	村里：大學里	鄰：007鄰

序號	調整之街路門牌	錯誤註記	序號	調整之街路門牌	錯誤註記
29	長榮路三段82號九樓		30	長榮路三段82號十樓	
31	長榮路三段84號		32	長榮路三段84號二樓	
33	長榮路三段84號三樓		34	長榮路三段84號四樓	
35	長榮路三段84號五樓		36	長榮路三段84號六樓	
37	長榮路三段84號七樓		38	長榮路三段84號八樓	
39	長榮路三段84號九樓		40	長榮路三段84號十樓	
41	長榮路三段86巷16號		42	長榮路三段86巷18號	
43	長榮路三段86巷20號		44	長榮路三段86巷22號	

臺南市府東戶政事務所





新舊里鄰門牌對照表

RLRP04120

戶政所別：臺南市府東戶政事務所

調整日期：107年01月29日

行	政	調整前	省市縣市：臺南市	鄉鎮市區：東區	村里：大學里	鄰：003鄰
區	劃	調整後	省市縣市：臺南市	鄉鎮市區：東區	村里：大學里	鄰：008鄰

序號	調整之街路門牌	錯誤註記	序號	調整之街路門牌	錯誤註記
1	長榮路三段88號		2	長榮路三段88號二樓之1	
3	長榮路三段88號二樓之2		4	長榮路三段88號三樓之1	
5	長榮路三段88號三樓之2		6	長榮路三段88號三樓之3	
7	長榮路三段88號三樓之4		8	長榮路三段88號四樓之1	
9	長榮路三段88號四樓之2		10	長榮路三段88號四樓之3	
11	長榮路三段88號四樓之4		12	長榮路三段88號五樓之1	
13	長榮路三段88號五樓之2		14	長榮路三段88號五樓之3	
15	長榮路三段88號五樓之4		16	長榮路三段88號六樓之1	
17	長榮路三段88號六樓之2		18	長榮路三段88號六樓之3	
19	長榮路三段88號六樓之4		20	長榮路三段88號七樓之1	
21	長榮路三段88號七樓之2		22	長榮路三段88號七樓之3	
23	長榮路三段88號七樓之4		24	長榮路三段88號八樓之1	
25	長榮路三段88號八樓之2		26	長榮路三段88號八樓之3	
27	長榮路三段88號八樓之4		28	長榮路三段88號九樓之1	





新舊里鄰門牌對照表

RLRP04120

戶政所別：臺南市府東戶政事務所

調整日期：107年01月29日

行 區	政 劃	調整前	省市縣市：臺南市	鄉鎮市區：東 區	村里：大學里	鄰：003 鄰
		調整後	省市縣市：臺南市	鄉鎮市區：東 區	村里：大學里	鄰：008 鄰

序 號	調 整 之 街 路 門 牌	錯誤 註記	序 號	調 整 之 街 路 門 牌	錯誤 註記
29	長榮路三段88號九樓之2		30	長榮路三段88號之1	
31	長榮路三段290號				

臺南市府東戶政事務所





新舊里鄰門牌對照表

RLRP04120

戶政所別：臺南市府東戶政事務所

調整日期：107年01月29日

行 政 區 劃	調整前	省市縣市：臺南市	鄉鎮市區：東 區	村里：大學里	鄰：004 鄰
	調整後	省市縣市：臺南市	鄉鎮市區：東 區	村里：大學里	鄰：015 鄰

序 號	調 整 之 街 路 門 牌	錯誤 註記	序 號	調 整 之 街 路 門 牌	錯誤 註記
1	大學路8號		2	大學路8號地下室	
3	大學路10號二樓之1		4	大學路10號二樓之2	
5	大學路10號二樓之3		6	大學路10號三樓之1	
7	大學路10號三樓之2		8	大學路10號三樓之3	
9	大學路10號四樓之1		10	大學路10號四樓之2	
11	大學路10號四樓之3		12	大學路10號五樓之1	
13	大學路10號五樓之2		14	大學路10號五樓之3	
15	大學路10號六樓之1		16	大學路10號六樓之2	
17	大學路10號六樓之3		18	大學路10號七樓之1	
19	大學路10號七樓之2		20	大學路14號	
21	大學路16號		22	大學路16號三樓之1	
23	大學路16號三樓之2		24	大學路16號四樓之1	
25	大學路16號四樓之2		26	大學路16號四樓之3	
27	大學路16號五樓之1		28	大學路16號五樓之2	





新 舊 里 鄰 門 牌 對 照 表

RLRP04120

戶政所別：臺南市府東戶政事務所

調整日期：107年01月29日

行 政 區 劃	調整前	省市縣市：臺南市	鄉鎮市區：東 區	村里：大學里	鄰：004 鄰
	調整後	省市縣市：臺南市	鄉鎮市區：東 區	村里：大學里	鄰：015 鄰

序 號	調 整 之 街 路 門 牌	錯 誤 註 記	序 號	調 整 之 街 路 門 牌	錯 誤 註 記
29	大學路16號六樓之1		30	大學路16號六樓之2	
31	大學路16號七樓之1		32	大學路16號七樓之2	
33	大學路16號之1		34	大學路16號之2	
35	大學路16號之3		36	大學路20號	
37	大學路20號之1		38	大學路24號	
39	大學路24之1號		40	大學路24之2號	
41	大學路26號		42	大學路28號	
43	大學路28號之1		44	大學路28號之2	
45	大學路28號之2二樓		46	大學路28號之2三樓	
47	大學路28號之2四樓		48	大學路30號	
49	長榮路三段135號		50	長榮路三段139號	

臺南市府東戶政事務所





新舊里鄰門牌對照表

RLRP04120

戶政所別：臺南市府東戶政事務所

調整日期：107年01月29日

行 政 區 劃	調整前	省市縣市：臺南市	鄉鎮市區：東 區	村里：大學里	鄰：005 鄰
	調整後	省市縣市：臺南市	鄉鎮市區：東 區	村里：大學里	鄰：010 鄰

序 號	調 整 之 街 路 門 牌	錯誤 註記	序 號	調 整 之 街 路 門 牌	錯誤 註記
1	東寧路3巷2號		2	東寧路3巷6號	
3	東寧路3巷8號		4	東寧路3巷10號	
5	東寧路3巷24號		6	東寧路3巷26號	
7	東寧路3巷28號		8	東寧路3巷30號	
9	東寧路3巷32號		10	東寧路3巷34號	
11	東寧路5號		12	東寧路7號	
13	東寧路15巷5號		14	東寧路15巷7號	

臺南市府東戶政事務所





新舊里鄰門牌對照表

RLRP04120

戶政所別：臺南市府東戶政事務所

調整日期：107年01月29日

行	政	調整前	省市縣市：臺南市	鄉鎮市區：東區	村里：大學里	鄰：006鄰
區	劃	調整後	省市縣市：臺南市	鄉鎮市區：東區	村里：大學里	鄰：011鄰

序號	調整之街路門牌	錯誤註記	序號	調整之街路門牌	錯誤註記
1	大學路12巷1號		2	大學路12巷1號之1	
3	大學路12巷1之5號		4	大學路12巷1之6號	
5	大學路12巷1之7號		6	大學路12巷1之8號	
7	大學路12巷2號		8	大學路12巷2號二樓之1	
9	大學路12巷2號二樓之2		10	大學路12巷2號二樓之3	
11	大學路12巷2號三樓之1		12	大學路12巷2號三樓之2	
13	大學路12巷2號三樓之3		14	大學路12巷2號四樓之1	
15	大學路12巷2號四樓之2		16	大學路12巷2號四樓之3	
17	大學路12巷2號五樓之1		18	大學路12巷2號五樓之2	
19	大學路12巷2號五樓之3		20	大學路12巷2號六樓之1	
21	大學路12巷2號六樓之2		22	大學路12巷2號六樓之3	
23	大學路12巷2號七樓之1		24	大學路12巷2號七樓之2	
25	大學路12巷2號七樓之3		26	大學路12巷3號	
27	大學路12巷3之1號		28	大學路12巷3之2號	





新舊里鄰門牌對照表

RLRP04120

戶政所別：臺南市府東戶政事務所

調整日期：107年01月29日

行 政 區 劃	調整前	省市縣市：臺南市	鄉鎮市區：東 區	村里：大學里	鄰：006 鄰
	調整後	省市縣市：臺南市	鄉鎮市區：東 區	村里：大學里	鄰：011 鄰

序 號	調 整 之 街 路 門 牌	錯誤 註記	序 號	調 整 之 街 路 門 牌	錯誤 註記
29	大學路1 2巷3之3號		30	大學路1 2巷4號	
31	大學路1 2巷5號		32	大學路1 2巷6號	
33	大學路1 2巷6號之1		34	大學路1 2巷6號之2	
35	大學路1 2巷6號之3		36	大學路1 2巷6號之4	
37	大學路1 2巷6號之5		38	大學路1 2巷6號之5二樓之1	
39	大學路1 2巷6號之5二樓之2		40	大學路1 2巷6號之5二樓之3	
41	大學路1 2巷6號之5三樓之1		42	大學路1 2巷6號之5三樓之2	
43	大學路1 2巷6號之5三樓之3		44	大學路1 2巷6號之5四樓之1	
45	大學路1 2巷6號之5四樓之2		46	大學路1 2巷6號之5四樓之3	
47	大學路1 2巷6號之5四樓之4		48	大學路1 2巷6號之5五樓之1	
49	大學路1 2巷6號之5五樓之2		50	大學路1 2巷6號之5五樓之3	
51	大學路1 2巷7號		52	大學路1 2巷7號三樓	
53	大學路1 2巷7號三樓之1		54	大學路1 2巷7號三樓之2	
55	大學路1 2巷7號四樓		56	大學路1 2巷7號四樓之1	







新舊里鄰門牌對照表

RLRP04120

戶政所別：臺南市府東戶政事務所

調整日期：107年01月29日

行 政 區 劃	調整前	省市縣市：臺南市	鄉鎮市區：東 區	村里：大學里	鄰：006 鄰
	調整後	省市縣市：臺南市	鄉鎮市區：東 區	村里：大學里	鄰：011 鄰

序 號	調 整 之 街 路 門 牌	錯誤 註記	序 號	調 整 之 街 路 門 牌	錯誤 註記
57	大學路1 2巷7號四樓之2		58	大學路1 2巷7號四樓之3	
59	大學路1 2巷7號四樓之4		60	大學路1 2巷7號四樓之5	
61	大學路1 2巷7號五樓		62	大學路1 2巷7號五樓之1	
63	大學路1 2巷7號五樓之2		64	大學路1 2巷7號五樓之3	
65	大學路1 2巷7號之1		66	大學路1 2巷7號之2	
67	大學路1 2巷7號之3		68	大學路1 2巷7號之7	
69	大學路1 2巷7號地下層		70	大學路1 2巷8號	
71	大學路1 2巷9號		72	大學路1 2巷9號二樓	
73	大學路1 2巷1 0號		74	大學路1 2巷1 0號二樓	
75	大學路1 2巷1 0號三樓		76	大學路1 2巷1 0號四樓	
77	大學路1 2巷1 0號五樓		78	大學路1 2巷1 0號之1	
79	大學路1 2巷1 0號之1 二樓		80	大學路1 2巷1 0號之1 三樓	
81	大學路1 2巷1 0號之1 四樓		82	大學路1 2巷1 0號之1 五樓	
83	大學路1 2巷1 2號		84	大學路1 2巷1 4號	





新舊里鄰門牌對照表

RLRP04120

戶政所別：臺南市府東戶政事務所

調整日期：107年01月29日

行 區	政 劃	調整前	省市縣市：臺南市	鄉鎮市區：東 區	村里：大學里	鄰：006 鄰
		調整後	省市縣市：臺南市	鄉鎮市區：東 區	村里：大學里	鄰：011 鄰

序 號	調 整 之 街 路 門 牌	錯 誤 註 記	序 號	調 整 之 街 路 門 牌	錯 誤 註 記
85	大學路12巷16號		86	大學路12巷18號	
87	大學路12巷20號		88	大學路12巷22號	
89	大學路12巷24號				

臺南市府東戶政事務所





新舊里鄰門牌對照表


RLRP04120

戶政所別：臺南市府東戶政事務所

調整日期：107年01月29日

行	政	調整前	省市縣市：臺南市	鄉鎮市區：東區	村里：大學里	鄰：007鄰
區	劃	調整後	省市縣市：臺南市	鄉鎮市區：東區	村里：大學里	鄰：010鄰

序號	調整之街路門牌	錯誤註記	序號	調整之街路門牌	錯誤註記
1	東寧路15巷8號		2	東寧路15巷8號之1	
3	東寧路15巷10號		4	東寧路15巷10號之1	
5	東寧路15巷12號		6	東寧路15巷14號	
7	東寧路15巷14號之1		8	東寧路15巷16號	
9	東寧路15巷18號		10	東寧路15巷20號	
11	東寧路15巷30號				





新舊里鄰門牌對照表

RLRP04120

戶政所別：臺南市府東戶政事務所

調整日期：107年01月29日

行 政 區 劃	調整前	省市縣市：臺南市	鄉鎮市區：東 區	村里：大學里	鄰：008 鄰
	調整後	省市縣市：臺南市	鄉鎮市區：東 區	村里：大學里	鄰：013 鄰

序號	調 整 之 街 路 門 牌	錯誤註記	序號	調 整 之 街 路 門 牌	錯誤註記
1	大學路18巷1號		2	大學路18巷2號	
3	大學路18巷3號		4	大學路18巷5號	
5	大學路18巷5之1號		6	大學路18巷5之2號	
7	大學路18巷5之3號		8	大學路18巷6號	
9	大學路18巷7號		10	大學路18巷7號之1	
11	大學路18巷8號		12	大學路18巷9號	
13	大學路18巷10號		14	大學路18巷11號	
15	大學路18巷12號		16	大學路18巷14號	
17	大學路18巷15號		18	大學路18巷15號三樓	
19	大學路18巷15號四樓		20	大學路18巷15號五樓	
21	大學路18巷15號之1		22	大學路18巷15號之1二樓	
23	大學路18巷15號之2		24	大學路18巷15號之2二樓	
25	大學路18巷15號之2三樓		26	大學路18巷15號之2四樓	
27	大學路18巷15號之2五樓		28	大學路18巷15號之3	





RLRP04120

新舊里鄰門牌對照表

戶政所別：臺南市府東戶政事務所

調整日期：107年01月29日

行 政 區 劃	調整前	省市縣市：臺南市	鄉鎮市區：東 區	村里：大學里	鄰：008 鄰
	調整後	省市縣市：臺南市	鄉鎮市區：東 區	村里：大學里	鄰：013 鄰

序 號	調 整 之 街 路 門 牌	錯誤 註記	序 號	調 整 之 街 路 門 牌	錯誤 註記
29	大學路18巷15號之3二樓		30	大學路18巷15號之3四樓	
31	大學路18巷15號之3五樓		32	大學路18巷16號	
33	大學路18巷16號之1		34	大學路18巷16號之2	
35	大學路18巷16號之3		36	大學路18巷16號之4	
37	大學路18巷17號		38	大學路18巷18號	
39	大學路18巷18號之1		40	大學路18巷19號	
41	大學路18巷20號		42	大學路18巷22號	
43	大學路18巷23號		44	大學路18巷24號	
45	大學路18巷24號之1		46	大學路18巷24號之2	
47	大學路18巷24號之3		48	大學路18巷25號	
49	大學路18巷26號		50	大學路18巷27號	
51	大學路18巷28號		52	大學路18巷28號之1	
53	大學路18巷28號之1二樓		54	大學路18巷28號之1三樓	
55	大學路18巷28號之1四樓		56	大學路18巷29號二樓之1	





新 舊 里 鄰 門 牌 對 照 表

RLRP04120

戶政所別：臺南市府東戶政事務所

調整日期：107年01月29日

行 政 區 劃	調整前	省市縣市：臺南市	鄉鎮市區：東 區	村里：大學里	鄰：008 鄰
	調整後	省市縣市：臺南市	鄉鎮市區：東 區	村里：大學里	鄰：013 鄰

序 號	調 整 之 街 路 門 牌	錯 誤 註 記	序 號	調 整 之 街 路 門 牌	錯 誤 註 記
57	大學路18巷29號二樓之2		58	大學路18巷29號三樓之1	
59	大學路18巷29號三樓之2		60	大學路18巷29號四樓之1	
61	大學路18巷29號四樓之2		62	大學路18巷29號五樓之1	
63	大學路18巷29號五樓之2		64	大學路18巷30號	
65	大學路18巷31號		66	大學路18巷33號	

臺南市府東戶政事務所





新舊里鄰門牌對照表

RLRP04120

戶政所別：臺南市府東戶政事務所

調整日期：107年01月29日

行	政	調整前	省市縣市：臺南市	鄉鎮市區：東區	村里：大學里	鄰：009鄰
區	劃	調整後	省市縣市：臺南市	鄉鎮市區：東區	村里：大學里	鄰：010鄰

序號	調整之街路門牌	錯誤註記	序號	調整之街路門牌	錯誤註記
1	東寧路17號		2	東寧路19號	
3	東寧路25號		4	東寧路25號二樓	
5	東寧路25號三樓之1		6	東寧路25號三樓之2	
7	東寧路25號三樓之3		8	東寧路25號四樓之1	
9	東寧路25號四樓之2		10	東寧路25號四樓之3	
11	東寧路25號地下層				

臺南市府東戶政事務所





新舊里鄰門牌對照表

RLRP04120

戶政所別：臺南市府東戶政事務所

調整日期：107年01月29日

行 政 區 劃	調整前	省市縣市：臺南市	鄉鎮市區：東 區	村里：大學里	鄰：010 鄰
	調整後	省市縣市：臺南市	鄉鎮市區：東 區	村里：大學里	鄰：014 鄰

序 號	調 整 之 街 路 門 牌	錯誤 註記	序 號	調 整 之 街 路 門 牌	錯誤 註記
1	大學路2 2巷1號		2	大學路2 2巷2號	
3	大學路2 2巷2號二樓		4	大學路2 2巷2號三樓之1	
5	大學路2 2巷2號三樓之2		6	大學路2 2巷2號四樓之1	
7	大學路2 2巷2號四樓之2		8	大學路2 2巷2號五樓之1	
9	大學路2 2巷2號五樓之2		10	大學路2 2巷3號	
11	大學路2 2巷3號二樓之1		12	大學路2 2巷3號二樓之2	
13	大學路2 2巷3號三樓		14	大學路2 2巷3號四樓之1	
15	大學路2 2巷3號四樓之2		16	大學路2 2巷6號	
17	大學路2 2巷8號		18	大學路2 2巷1 0號	
19	大學路2 2巷1 0號之1		20	大學路2 2巷1 0號之2	
21	大學路2 2巷1 1號		22	大學路2 2巷1 2號	
23	大學路2 2巷1 4號		24	大學路2 2巷1 4號三樓	
25	大學路2 2巷1 4號四樓		26	大學路2 2巷1 4號地下層	
27	大學路2 2巷1 5號		28	大學路2 2巷1 6號	







新舊里鄰門牌對照表

RLRP04120

戶政所別：臺南市府東戶政事務所

調整日期：107年01月29日

行 政 區 劃	調整前	省市縣市：臺南市	鄉鎮市區：東 區	村里：大學里	鄰：010 鄰
	調整後	省市縣市：臺南市	鄉鎮市區：東 區	村里：大學里	鄰：014 鄰

序 號	調 整 之 街 路 門 牌	錯誤 註記	序 號	調 整 之 街 路 門 牌	錯誤 註記
29	大學路22巷16號之1		30	大學路22巷16之2號	
31	大學路22巷17號		32	大學路22巷17號之1	
33	大學路22巷17號之2		34	大學路22巷17號之3	
35	大學路22巷17號之4		36	大學路22巷17號之5	
37	大學路22巷17號之6		38	大學路22巷17號之7	
39	大學路22巷17號之8		40	大學路22巷18號	
41	大學路22巷19號		42	大學路22巷19號之1	
43	大學路22巷19號之2		44	大學路22巷19號之3	
45	大學路22巷20號		46	大學路22巷20號二樓	
47	大學路22巷20號三樓		48	大學路22巷20號四樓	
49	大學路22巷20號五樓		50	大學路22巷20號之1	
51	大學路22巷20號之1二樓		52	大學路22巷20號之1三樓	
53	大學路22巷20號之1四樓		54	大學路22巷20號之1五樓	
55	大學路22巷20號之2		56	大學路22巷20號之2二樓	





新舊里鄰門牌對照表

RLRP04120

戶政所別：臺南市府東戶政事務所

調整日期：107年01月29日

行	政	調整前	省市縣市：臺南市	鄉鎮市區：東區	村里：大學里	鄰：010鄰
區	劃	調整後	省市縣市：臺南市	鄉鎮市區：東區	村里：大學里	鄰：014鄰

序號	調整之街路門牌	錯誤註記	序號	調整之街路門牌	錯誤註記
57	大學路22巷20號之2三樓		58	大學路22巷20號之2四樓	
59	大學路22巷20號之2五樓		60	大學路22巷20號之3	
61	大學路22巷20號之3二樓		62	大學路22巷20號之3三樓	
63	大學路22巷20號之3四樓		64	大學路22巷20號之3五樓	
65	長榮路三段129號		66	長榮路三段131號	
67	長榮路三段133號				

臺南市府東戶政事務所





新舊里鄰門牌對照表

RLRP04120

戶政所別：臺南市府東戶政事務所

調整日期：107年01月29日

行	政	調整前	省市縣市：臺南市	鄉鎮市區：東區	村里：大學里	鄰：011鄰
區	劃	調整後	省市縣市：臺南市	鄉鎮市區：東區	村里：大學里	鄰：006鄰

序號	調整之街路門牌	錯誤註記	序號	調整之街路門牌	錯誤註記
1	長榮路三段66巷1號		2	長榮路三段66巷1號二樓	
3	長榮路三段66巷1號三樓		4	長榮路三段66巷3號	
5	長榮路三段66巷3號二樓		6	長榮路三段66巷3號三樓	
7	長榮路三段66巷3號四樓		8	長榮路三段66巷5號	
9	長榮路三段66巷5號二樓		10	長榮路三段66巷5號三樓	
11	長榮路三段66巷5號之1		12	長榮路三段66巷5號之1二樓	
13	長榮路三段66巷5號之1三樓		14	長榮路三段66巷5號之1四樓	
15	長榮路三段66巷7號		16	長榮路三段66巷9號	
17	長榮路三段66巷11號		18	長榮路三段66巷13號	
19	長榮路三段66巷15號		20	長榮路三段66巷17號	
21	長榮路三段66巷19號		22	長榮路三段66巷21號	
23	長榮路三段66巷23號		24	長榮路三段66巷25號	
25	長榮路三段66巷27號		26	長榮路三段66巷29號	
27	長榮路三段66巷31號		28	長榮路三段66巷31號之1	





RLRP04120

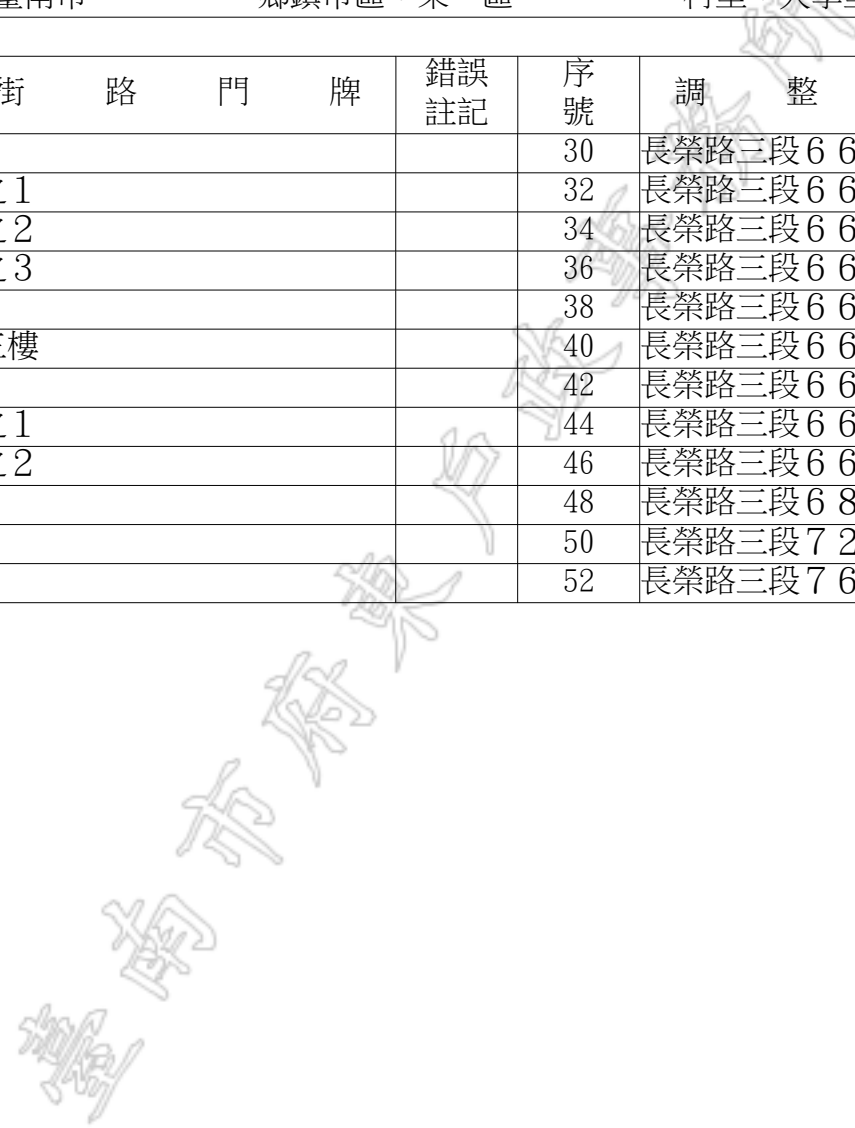
戶政所別：臺南市府東戶政事務所

調整日期：107年01月29日

新舊里鄰門牌對照表

行 政 區 劃	調整前	省市縣市：臺南市	鄉鎮市區：東 區	村里：大學里	鄰：011 鄰
	調整後	省市縣市：臺南市	鄉鎮市區：東 區	村里：大學里	鄰：006 鄰

序 號	調 整 之 街 路 門 牌	錯誤 註記	序 號	調 整 之 街 路 門 牌	錯誤 註記
29	長榮路三段66巷33號		30	長榮路三段66巷33號三樓	
31	長榮路三段66巷33號之1		32	長榮路三段66巷33號之1三樓	
33	長榮路三段66巷33號之2		34	長榮路三段66巷33號之2三樓	
35	長榮路三段66巷33號之3		36	長榮路三段66巷33號之3三樓	
37	長榮路三段66巷35號		38	長榮路三段66巷35號二樓	
39	長榮路三段66巷35號三樓		40	長榮路三段66巷35號四樓	
41	長榮路三段66巷37號		42	長榮路三段66巷37號三樓	
43	長榮路三段66巷37號之1		44	長榮路三段66巷37號之1三樓	
45	長榮路三段66巷37號之2		46	長榮路三段66巷37號之2三樓	
47	長榮路三段66巷39號		48	長榮路三段68號	
49	長榮路三段70號		50	長榮路三段72號	
51	長榮路三段74號		52	長榮路三段76號	





RLRP04120

戶政所別：臺南市府東戶政事務所

調整日期：107年01月29日

新舊里鄰門牌對照表

行 政 區 劃	調整前	省市縣市：臺南市	鄉鎮市區：東 區	村里：大學里	鄰：012 鄰
	調整後	省市縣市：臺南市	鄉鎮市區：東 區	村里：大學里	鄰：005 鄰

序 號	調 整 之 街 路 門 牌	錯誤 註記	序 號	調 整 之 街 路 門 牌	錯誤 註記
1	長榮路三段66巷41號		2	長榮路三段66巷41號三樓	
3	長榮路三段66巷41號四樓		4	長榮路三段66巷41號五樓	
5	長榮路三段66巷45號		6	長榮路三段66巷47弄1號	
7	長榮路三段66巷47弄1號二樓		8	長榮路三段66巷47弄1之1號	
9	長榮路三段66巷47弄1之1號二樓		10	長榮路三段66巷47弄2號	
11	長榮路三段66巷47弄2號之1		12	長榮路三段66巷47弄3號	
13	長榮路三段66巷47弄4號		14	長榮路三段66巷47弄5號	
15	長榮路三段66巷47弄6號		16	長榮路三段66巷47弄7號	
17	長榮路三段66巷47弄8號		18	長榮路三段66巷47弄13號	
19	長榮路三段66巷47弄16號		20	長榮路三段66巷49號	
21	長榮路三段66巷51號		22	長榮路三段66巷53號	
23	長榮路三段66巷55號		24	長榮路三段66巷60號	
25	長榮路三段66巷62號		26	長榮路三段66巷62之1號	
27	長榮路三段66巷66號		28	長榮路三段66巷68號	





新舊里鄰門牌對照表

RLRP04120

戶政所別：臺南市府東戶政事務所

調整日期：107年01月29日

行 區	政 劃	調整前	省市縣市：臺南市	鄉鎮市區：東 區	村里：大學里	鄰：012 鄰
		調整後	省市縣市：臺南市	鄉鎮市區：東 區	村里：大學里	鄰：005 鄰

序 號	調 整 之 街 路 門 牌	錯誤 註記	序 號	調 整 之 街 路 門 牌	錯誤 註記
29	長榮路三段66巷68號之1		30	長榮路三段66巷68號之2	
31	長榮路三段66巷68號之3		32	長榮路三段66巷68號之4	
33	長榮路三段66巷70號				

臺南市府東戶政事務所





RLRP04120

戶政所別：臺南市府東戶政事務所

調整日期：107年01月29日

新舊里鄰門牌對照表

行	政	調整前	省市縣市：臺南市	鄉鎮市區：東區	村里：大學里	鄰：013鄰
區	劃	調整後	省市縣市：臺南市	鄉鎮市區：東區	村里：大學里	鄰：004鄰

序號	調整之街路門牌	錯誤註記	序號	調整之街路門牌	錯誤註記
1	東寧路93巷1號		2	東寧路93巷3號	
3	東寧路93巷5號		4	東寧路93巷7號	
5	東寧路93巷9號		6	東寧路93巷11號	
7	東寧路93巷13號		8	東寧路93巷15號	
9	東寧路93巷17號		10	東寧路93巷19號	
11	東寧路93巷21號		12	東寧路93巷23號	
13	東寧路93巷25號		14	東寧路93巷27號	
15	東寧路93巷29號		16	東寧路93巷31號	
17	長榮路三段66巷10弄2號		18	長榮路三段66巷10弄4號	
19	長榮路三段66巷10弄6號		20	長榮路三段66巷10弄8號	
21	長榮路三段66巷10弄10號		22	長榮路三段66巷10弄12號	
23	長榮路三段66巷10弄14號		24	長榮路三段66巷10弄16號	
25	長榮路三段66巷10弄18號		26	長榮路三段66巷10弄20號	
27	長榮路三段66巷10弄22號		28	長榮路三段66巷10弄24號	





新舊里鄰門牌對照表

RLRP04120

戶政所別：臺南市府東戶政事務所

調整日期：107年01月29日

行 區	政 劃	調整前	省市縣市：臺南市	鄉鎮市區：東 區	村里：大學里	鄰：013 鄰
		調整後	省市縣市：臺南市	鄉鎮市區：東 區	村里：大學里	鄰：004 鄰

序 號	調 整 之 街 路 門 牌	錯 誤 註 記	序 號	調 整 之 街 路 門 牌	錯 誤 註 記
29	長榮路三段66巷10弄26號		30	長榮路三段66巷10弄28號	
31	長榮路三段66巷10弄30號		32	長榮路三段66巷10弄32號	
33	長榮路三段66巷10弄34號		34	長榮路三段66巷10弄36號	
35	長榮路三段66巷10弄38號		36	長榮路三段66巷10弄40號	
37	長榮路三段66巷10弄42號		38	長榮路三段66巷10弄44號	
39	長榮路三段66巷10弄46號		40	長榮路三段66巷10弄48號	







新舊里鄰門牌對照表

RLRP04120

戶政所別：臺南市府東戶政事務所

調整日期：107年01月29日

行 政 區 劃	調整前	省市縣市：臺南市	鄉鎮市區：東 區	村里：大學里	鄰：014 鄰
	調整後	省市縣市：臺南市	鄉鎮市區：東 區	村里：大學里	鄰：003 鄰

序 號	調 整 之 街 路 門 牌	錯誤 註記	序 號	調 整 之 街 路 門 牌	錯誤 註記
1	長榮路三段30巷1號		2	長榮路三段30巷3號	
3	長榮路三段30巷4號		4	長榮路三段30巷5號	
5	長榮路三段30巷6號		6	長榮路三段30巷7號	
7	長榮路三段30巷8號		8	長榮路三段30巷9號	
9	長榮路三段30巷10號		10	長榮路三段30巷11號	
11	長榮路三段30巷12號		12	長榮路三段30巷13號	
13	長榮路三段30巷14號		14	長榮路三段30巷15號	
15	長榮路三段30巷16號		16	長榮路三段30巷18號	
17	長榮路三段30巷20號		18	長榮路三段30巷22號	
19	長榮路三段30巷24號		20	長榮路三段30巷24號之1	
21	長榮路三段30巷26號				

臺南市府東戶政事務所





新 舊 里 鄰 門 牌 對 照 表

RLRP04120

戶政所別：臺南市府東戶政事務所

調整日期：107年01月29日

行 政 區 劃	調整前	省市縣市：臺南市	鄉鎮市區：東 區	村里：大學里	鄰：015 鄰
	調整後	省市縣市：臺南市	鄉鎮市區：東 區	村里：大學里	鄰：001 鄰

序 號	調 整 之 街 路 門 牌	錯 誤 註 記	序 號	調 整 之 街 路 門 牌	錯 誤 註 記
1	長榮路三段2 4巷2號		2	長榮路三段2 4巷4號	
3	長榮路三段2 4巷6號		4	長榮路三段2 4巷8號	
5	長榮路三段2 4巷10號		6	長榮路三段2 4巷12號	
7	長榮路三段2 4巷14號		8	長榮路三段2 4巷16號	
9	長榮路三段2 4巷16號之1		10	長榮路三段2 4巷16號之2	
11	長榮路三段2 4巷18號		12	長榮路三段2 4巷20號	
13	長榮路三段2 4巷22號		14	長榮路三段2 4巷24號	

臺南市府東戶政事務所





新舊里鄰門牌對照表

RLRP04120

戶政所別：臺南市府東戶政事務所

調整日期：107年01月29日

行	政	調整前	省市縣市：臺南市	鄉鎮市區：東區	村里：大學里	鄰：015鄰
區	劃	調整後	省市縣市：臺南市	鄉鎮市區：東區	村里：大學里	鄰：003鄰

序號	調整之街路門牌	錯誤註記	序號	調整之街路門牌	錯誤註記
1	長榮路三段24巷5號		2	長榮路三段24巷7號	
3	長榮路三段24巷9號		4	長榮路三段24巷11號	
5	長榮路三段24巷13號		6	長榮路三段24巷15號	
7	長榮路三段24巷21號		8	長榮路三段24巷21號二樓	
9	長榮路三段24巷21號三樓		10	長榮路三段24巷21號四樓	
11	長榮路三段24巷21號地下層		12	長榮路三段24巷23號	
13	長榮路三段24巷23號二樓		14	長榮路三段24巷23號三樓	
15	長榮路三段24巷25號		16	長榮路三段24巷25號二樓	
17	長榮路三段24巷25號三樓		18	長榮路三段26號	
19	長榮路三段26號二樓		20	長榮路三段26號三樓	
21	長榮路三段26號四樓		22	長榮路三段26號五樓	
23	長榮路三段30巷2號				

臺南市府東戶政事務所





新舊里鄰門牌對照表

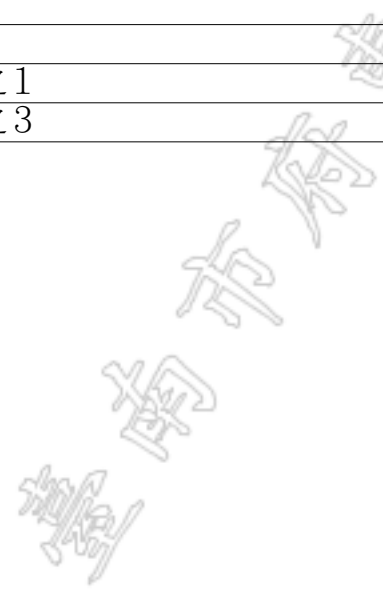
RLRP04120

戶政所別：臺南市府東戶政事務所

調整日期：107年01月29日

行 政 區 劃	調整前	省市縣市：臺南市	鄉鎮市區：東 區	村里：大學里	鄰：016 鄰
	調整後	省市縣市：臺南市	鄉鎮市區：東 區	村里：大學里	鄰：001 鄰

序 號	調 整 之 街 路 門 牌	錯誤 註記	序 號	調 整 之 街 路 門 牌	錯誤 註記
1	東寧路57號		2	東寧路59號	
3	東寧路61號		4	東寧路61號之1	
5	東寧路63號		6	東寧路65號	
7	東寧路67號		8	東寧路69號	
9	長榮路三段2號		10	長榮路三段4號	
11	長榮路三段6號		12	長榮路三段8號	
13	長榮路三段10巷2號		14	長榮路三段10巷3號	
15	長榮路三段10巷4號		16	長榮路三段10巷5號	
17	長榮路三段10巷6號		18	長榮路三段10巷7號	
19	長榮路三段10巷8號		20	長榮路三段10巷8號之1	
21	長榮路三段10巷8號之2		22	長榮路三段10巷8號之3	
23	長榮路三段10巷9號		24	長榮路三段10巷10號	
25	長榮路三段10巷10號之1		26	長榮路三段10巷10號之2	
27	長榮路三段10巷10號之3		28	長榮路三段10巷11號	





新舊里鄰門牌對照表

RLRP04120

戶政所別：臺南市府東戶政事務所

調整日期：107年01月29日

行	政	調整前	省市縣市：臺南市	鄉鎮市區：東區	村里：大學里	鄰：016鄰
區	劃	調整後	省市縣市：臺南市	鄉鎮市區：東區	村里：大學里	鄰：001鄰

序號	調整之街路門牌	錯誤註記	序號	調整之街路門牌	錯誤註記
29	長榮路三段10巷15號		30	長榮路三段12號	
31	長榮路三段12號二樓		32	長榮路三段12號三樓	
33	長榮路三段12號四樓		34	長榮路三段12號地下層	
35	長榮路三段18號		36	長榮路三段20號	
37	長榮路三段22號				

臺南市府東戶政事務所





新舊里鄰門牌對照表

RLRP04120

戶政所別：臺南市府東戶政事務所

調整日期：107年01月29日

行	政	調整前	省市縣市：臺南市	鄉鎮市區：東區	村里：大學里	鄰：017鄰
區	劃	調整後	省市縣市：臺南市	鄉鎮市區：東區	村里：大學里	鄰：001鄰

序號	調整之街路門牌	錯誤註記	序號	調整之街路門牌	錯誤註記
1	東寧路83巷20號		2	東寧路95號	
3	東寧路97號		4	東寧路99號	
5	東寧路101號		6	東寧路103號	
7	東寧路105號				

臺南市府東戶政事務所





新舊里鄰門牌對照表

RLRP04120

戶政所別：臺南市府東戶政事務所

調整日期：107年01月29日

行 政 區 劃	調整前	省市縣市：臺南市	鄉鎮市區：東 區	村里：大學里	鄰：018 鄰
	調整後	省市縣市：臺南市	鄉鎮市區：東 區	村里：大學里	鄰：004 鄰

序 號	調 整 之 街 路 門 牌	錯誤 註記	序 號	調 整 之 街 路 門 牌	錯誤 註記
1	長榮路三段32號		2	長榮路三段34號	
3	長榮路三段36號		4	長榮路三段38號	
5	長榮路三段40號		6	長榮路三段48號	
7	長榮路三段50巷1號		8	長榮路三段50巷2號	
9	長榮路三段50巷3號		10	長榮路三段50巷4號	
11	長榮路三段50巷5號		12	長榮路三段50巷6號	
13	長榮路三段50巷7號		14	長榮路三段50巷8號	
15	長榮路三段52號		16	長榮路三段56號	
17	長榮路三段58號		18	長榮路三段60號	
19	長榮路三段64號		20	長榮路三段66巷2號	
21	長榮路三段66巷6號		22	長榮路三段66巷8號	
23	長榮路三段66巷10弄1號		24	長榮路三段66巷10弄3號	
25	長榮路三段66巷10弄5號				

臺南市府東戶政事務所





新舊里鄰門牌對照表

RLRP04120

戶政所別：臺南市府東戶政事務所

調整日期：107年01月29日

行	政	調整前	省市縣市：臺南市	鄉鎮市區：東區	村里：大學里	鄰：019鄰
區	劃	調整後	省市縣市：臺南市	鄉鎮市區：東區	村里：大學里	鄰：002鄰

序號	調整之街路門牌	錯誤註記	序號	調整之街路門牌	錯誤註記
1	東寧路93巷2號		2	東寧路93巷4號	
3	東寧路93巷6號		4	東寧路93巷8號	
5	東寧路93巷10號		6	東寧路93巷12號	
7	東寧路93巷18號		8	東寧路93巷20號	
9	東寧路93巷22號		10	東寧路93巷24號	
11	林森路二段250號		12	林森路二段252號	
13	林森路二段256號				

臺南市府東戶政事務所







新 舊 里 鄰 門 牌 對 照 表

RLRP04120

戶政所別：臺南市府東戶政事務所

調整日期：107年01月29日

行 政 區 劃	調整前	省市縣市：臺南市	鄉鎮市區：東 區	村里：大學里	鄰：019 鄰
	調整後	省市縣市：臺南市	鄉鎮市區：東 區	村里：大學里	鄰：003 鄰

序 號	調 整 之 街 路 門 牌	錯 誤 註 記	序 號	調 整 之 街 路 門 牌	錯 誤 註 記
1	東寧路93巷33號		2	東寧路93巷35號	
3	東寧路93巷37號		4	東寧路93巷39號	
5	東寧路93巷41號		6	東寧路93巷43號	
7	東寧路93巷45號		8	東寧路93巷47號	
9	東寧路93巷49號		10	東寧路93巷51號	
11	東寧路93巷53號		12	東寧路93巷59號	
13	東寧路93巷61號		14	東寧路93巷63號	
15	東寧路93巷65號		16	東寧路93巷67號	

臺南市府東戶政事務所





新 舊 里 鄰 門 牌 對 照 表

RLRP04120

戶政所別：臺南市府東戶政事務所

調整日期：107年01月29日

行 政 區 劃	調整前	省市縣市：臺南市	鄉鎮市區：東 區	村里：大學里	鄰：020 鄰
	調整後	省市縣市：臺南市	鄉鎮市區：東 區	村里：大學里	鄰：012 鄰

序 號	調 整 之 街 路 門 牌	錯誤 註記	序 號	調 整 之 街 路 門 牌	錯誤 註記
1	大學路22巷22號		2	大學路22巷24號	
3	大學路22巷25號		4	大學路22巷25號二樓	
5	大學路22巷25號三樓		6	大學路22巷25號四樓	
7	大學路22巷25號五樓		8	大學路22巷25號之1	
9	大學路22巷25號之1二樓		10	大學路22巷25號之1三樓	
11	大學路22巷25號之1四樓		12	大學路22巷25號之1五樓	
13	大學路22巷26號		14	大學路22巷27號	
15	大學路22巷28號		16	大學路22巷29號	
17	大學路22巷31號		18	長榮路三段3號	
19	長榮路三段7號		20	長榮路三段9號	
21	長榮路三段11號		22	長榮路三段13號	
23	長榮路三段15號		24	長榮路三段17號	
25	長榮路三段19號		26	長榮路三段21號	
27	長榮路三段21號三樓		28	長榮路三段21號四樓	





新舊里鄰門牌對照表

RLRP04120

戶政所別：臺南市府東戶政事務所

調整日期：107年01月29日

行 政 區 劃	調整前	省市縣市：臺南市	鄉鎮市區：東 區	村里：大學里	鄰：020 鄰
	調整後	省市縣市：臺南市	鄉鎮市區：東 區	村里：大學里	鄰：012 鄰

序 號	調 整 之 街 路 門 牌	錯誤 註記	序 號	調 整 之 街 路 門 牌	錯誤 註記
29	長榮路三段23號		30	長榮路三段27號	
31	長榮路三段29號		32	長榮路三段33號	
33	長榮路三段37號		34	長榮路三段39號	
35	長榮路三段41巷1號		36	長榮路三段43號	
37	長榮路三段45號		38	長榮路三段47號	
39	長榮路三段51號		40	長榮路三段115號	
41	長榮路三段121號		42	長榮路三段123號	
43	長榮路三段125號		44	長榮路三段127號	

臺南市府東戶政事務所





新舊里鄰門牌對照表

RLRP04120

戶政所別：臺南市府東戶政事務所

調整日期：107年01月29日

行 政 區 劃	調整前	省市縣市：臺南市	鄉鎮市區：東 區	村里：大學里	鄰：021 鄰
	調整後	省市縣市：臺南市	鄉鎮市區：東 區	村里：大學里	鄰：008 鄰

序 號	調 整 之 街 路 門 牌	錯誤 註記	序 號	調 整 之 街 路 門 牌	錯誤 註記
1	長榮路三段86巷2號		2	長榮路三段86巷2號地下層	
3	長榮路三段86巷6號		4	長榮路三段86巷6號二樓	
5	長榮路三段86巷6號三樓		6	長榮路三段86巷6號四樓	
7	長榮路三段86巷6號五樓		8	長榮路三段86巷6號六樓	
9	長榮路三段86巷6號七樓		10	長榮路三段86巷6號八樓	
11	長榮路三段86巷6號九樓		12	長榮路三段86巷6號十樓	
13	長榮路三段86巷6號十一樓		14	長榮路三段86巷8號	
15	長榮路三段86巷8號二樓		16	長榮路三段86巷8號三樓	
17	長榮路三段86巷8號四樓		18	長榮路三段86巷8號五樓	
19	長榮路三段86巷8號六樓		20	長榮路三段86巷8號七樓	
21	長榮路三段86巷8號八樓		22	長榮路三段86巷8號九樓	
23	長榮路三段86巷8號十樓		24	長榮路三段86巷8號十一樓	
25	長榮路三段86巷10號		26	長榮路三段86巷10號二樓	
27	長榮路三段86巷10號三樓		28	長榮路三段86巷10號四樓	





新舊里鄰門牌對照表

RLRP04120

戶政所別：臺南市府東戶政事務所

調整日期：107年01月29日

行 政 區 劃	調整前	省市縣市：臺南市	鄉鎮市區：東 區	村里：大學里	鄰：021 鄰
	調整後	省市縣市：臺南市	鄉鎮市區：東 區	村里：大學里	鄰：008 鄰

序 號	調 整 之 街 路 門 牌	錯誤 註記	序 號	調 整 之 街 路 門 牌	錯誤 註記
29	長榮路三段86巷10號五樓		30	長榮路三段86巷10號六樓	
31	長榮路三段86巷10號七樓		32	長榮路三段86巷10號八樓	
33	長榮路三段86巷10號九樓		34	長榮路三段86巷10號十樓	
35	長榮路三段86巷10號十一樓		36	長榮路三段86巷12號	
37	長榮路三段86巷12號二樓		38	長榮路三段86巷12號三樓	
39	長榮路三段86巷12號四樓		40	長榮路三段86巷12號五樓	
41	長榮路三段86巷12號六樓		42	長榮路三段86巷12號七樓	
43	長榮路三段86巷12號八樓		44	長榮路三段86巷12號九樓	
45	長榮路三段86巷12號十樓		46	長榮路三段86巷12號十一樓	

臺南市府東戶政事務所





RLRP04120

戶政所別：臺南市府東戶政事務所

調整日期：107年01月29日

新舊里鄰門牌對照表

行 政 區 劃	調整前	省市縣市：臺南市	鄉鎮市區：東 區	村里：大學里	鄰：022 鄰
	調整後	省市縣市：臺南市	鄉鎮市區：東 區	村里：大學里	鄰：002 鄰

序 號	調 整 之 街 路 門 牌	錯誤 註記	序 號	調 整 之 街 路 門 牌	錯誤 註記
1	東寧路93巷38號		2	東寧路93巷38號之1	
3	東寧路93巷38號之2		4	東寧路93巷38號之3	
5	東寧路93巷40號		6	東寧路93巷40號之1	
7	東寧路93巷40號之2		8	東寧路93巷40號之3	
9	東寧路93巷42號		10	東寧路93巷42號二樓	
11	東寧路93巷42號三樓		12	東寧路93巷42號四樓	
13	東寧路93巷42號五樓		14	東寧路93巷44號	
15	東寧路93巷44號二樓		16	東寧路93巷44號三樓	
17	東寧路93巷44號四樓		18	東寧路93巷44號五樓	
19	東寧路93巷46號		20	東寧路93巷46號之1	
21	東寧路93巷46號之2		22	東寧路93巷46號之3	
23	東寧路93巷48號		24	東寧路93巷48號之1	
25	東寧路93巷48號之2		26	東寧路93巷48號之3	
27	東寧路93巷50號		28	東寧路93巷50號二樓	





新舊里鄰門牌對照表

RLRP04120

戶政所別：臺南市府東戶政事務所

調整日期：107年01月29日

行 政 區 劃	調整前	省市縣市：臺南市	鄉鎮市區：東 區	村里：大學里	鄰：022 鄰
	調整後	省市縣市：臺南市	鄉鎮市區：東 區	村里：大學里	鄰：002 鄰

序 號	調 整 之 街 路 門 牌	錯誤 註記	序 號	調 整 之 街 路 門 牌	錯誤 註記
29	東寧路93巷50號三樓		30	東寧路93巷50號四樓	
31	東寧路93巷50號五樓		32	東寧路93巷52號	
33	東寧路93巷52號二樓		34	東寧路93巷52號三樓	
35	東寧路93巷52號四樓		36	東寧路93巷52號五樓	
37	東寧路93巷54號		38	東寧路93巷54號之1	
39	東寧路93巷54號之2		40	東寧路93巷54號之3	
41	東寧路93巷54號之4		42	東寧路93巷56號	
43	東寧路93巷56號之1		44	東寧路93巷56號之2	
45	東寧路93巷56號之3		46	東寧路93巷56號之4	
47	東寧路93巷58號		48	東寧路93巷58號之1	
49	東寧路93巷58號之2		50	東寧路93巷58號之3	
51	東寧路93巷58號之4		52	東寧路93巷60號	
53	東寧路93巷60號之1		54	東寧路93巷60號之2	
55	東寧路93巷60號之3		56	東寧路93巷60號之4	





RLRP04120

戶政所別：臺南市府東戶政事務所

調整日期：107年01月29日

新舊里鄰門牌對照表

行 政 區 劃	調整前	省市縣市：臺南市	鄉鎮市區：東 區	村里：大學里	鄰：022 鄰
	調整後	省市縣市：臺南市	鄉鎮市區：東 區	村里：大學里	鄰：002 鄰

序 號	調 整 之 街 路 門 牌	錯誤 註記	序 號	調 整 之 街 路 門 牌	錯誤 註記
57	東寧路93巷62號		58	東寧路93巷62號之1	
59	東寧路93巷62號之2		60	東寧路93巷62號之3	
61	東寧路93巷62號之4		62	東寧路93巷64號	
63	東寧路93巷64號之1		64	東寧路93巷64號之2	
65	東寧路93巷64號之3		66	東寧路93巷64號之4	
67	東寧路93巷66號		68	東寧路93巷66號之1	
69	東寧路93巷66號之2		70	東寧路93巷66號之3	
71	東寧路93巷66號之4		72	東寧路93巷68號	
73	東寧路93巷68號之1		74	東寧路93巷68號之2	
75	東寧路93巷68號之3		76	東寧路93巷68號之4	
77	東寧路93巷70號		78	東寧路93巷70號之1	
79	東寧路93巷70號之2		80	東寧路93巷70號之3	
81	東寧路93巷70號之4		82	東寧路93巷72號	
83	東寧路93巷72號之1		84	東寧路93巷72號之2	

臺南市府東戶政事務所







RLRP04120

戶政所別：臺南市府東戶政事務所

調整日期：107年01月29日

新舊里鄰門牌對照表

行 政 區 劃	調整前	省市縣市：臺南市	鄉鎮市區：東 區	村里：大學里	鄰：022 鄰
	調整後	省市縣市：臺南市	鄉鎮市區：東 區	村里：大學里	鄰：002 鄰

序 號	調 整 之 街 路 門 牌	錯誤 註記	序 號	調 整 之 街 路 門 牌	錯誤 註記
85	東寧路93巷72號之3		86	東寧路93巷72號之4	
87	東寧路93巷74號		88	東寧路93巷74號之1	
89	東寧路93巷74號之2		90	東寧路93巷74號之3	
91	東寧路93巷74號之4		92	東寧路93巷76號	
93	東寧路93巷76號之1		94	東寧路93巷76號之2	
95	東寧路93巷76號之3		96	東寧路93巷76號之4	
97	東寧路93巷78號		98	東寧路93巷78號之1	
99	東寧路93巷78號之2		100	東寧路93巷78號之3	
101	東寧路93巷78號之4		102	東寧路93巷80號	
103	東寧路93巷80號之1		104	東寧路93巷80號之2	
105	東寧路93巷80號之3		106	東寧路93巷80號之4	
107	東寧路93巷82號		108	東寧路93巷82號之1	
109	東寧路93巷82號之2		110	東寧路93巷82號之3	
111	東寧路93巷82號之4		112	東寧路93巷84號	





新舊里鄰門牌對照表

RLRP04120

戶政所別：臺南市府東戶政事務所

調整日期：107年01月29日

行 區	政 劃	調整前	省市縣市：臺南市	鄉鎮市區：東 區	村里：大學里	鄰：022 鄰
		調整後	省市縣市：臺南市	鄉鎮市區：東 區	村里：大學里	鄰：002 鄰

序 號	調 整 之 街 路 門 牌	錯 誤 註 記	序 號	調 整 之 街 路 門 牌	錯 誤 註 記
113	東寧路93巷84號之1		114	東寧路93巷84號之2	
115	東寧路93巷84號之3		116	東寧路93巷84號之4	
117	東寧路93巷86號				

臺南市府東戶政事務所





新舊里鄰門牌對照表

RLRP04120

戶政所別：臺南市府東戶政事務所

調整日期：107年01月29日

行 區	政 劃	調整前	省市縣市：臺南市	鄉鎮市區：東 區	村里：大學里	鄰：023 鄰
		調整後	省市縣市：臺南市	鄉鎮市區：東 區	村里：大學里	鄰：008 鄰

序 號	調 整 之 街 路 門 牌	錯誤 註記	序 號	調 整 之 街 路 門 牌	錯誤 註記
1	小東路82號之1		2	小東路82號底一層	
3	小東路104號		4	東和路185號	
5	林森路二段500號				

臺南市府東戶政事務所





新 舊 里 鄰 門 牌 對 照 表

RLRP04120

戶政所別：臺南市府東戶政事務所

調整日期：107年01月29日

行 區	政 劃	調整前	省市縣市：臺南市	鄉鎮市區：東 區	村里：龍山里	鄰：002 鄰
		調整後	省市縣市：臺南市	鄉鎮市區：東 區	村里：龍山里	鄰：003 鄰

序 號	調 整 之 街 路 門 牌	錯誤 註記	序 號	調 整 之 街 路 門 牌	錯誤 註記
1	崇仁街1號		2	崇仁街3號	
3	崇仁街5號		4	崇仁街7號	
5	崇仁街9號		6	崇仁街11號	
7	崇仁街17號		8	崇仁街19號	
9	崇仁街53巷1號		10	崇仁街53巷1號二樓	
11	崇仁街53巷1號三樓		12	崇仁街53巷1號四樓	
13	崇仁街53巷1號五樓		14	崇仁街53巷3號	
15	崇仁街53巷3號二樓		16	崇仁街53巷3號三樓	
17	崇仁街53巷3號四樓		18	崇仁街53巷3號五樓	

臺南市府東戶政事務所





新 舊 里 鄰 門 牌 對 照 表

RLRP04120

戶政所別：臺南市府東戶政事務所

調整日期：107年01月29日

行 政 區 劃	調整前	省市縣市：臺南市	鄉鎮市區：東 區	村里：龍山里	鄰：004 鄰
	調整後	省市縣市：臺南市	鄉鎮市區：東 區	村里：龍山里	鄰：001 鄰

序 號	調 整 之 街 路 門 牌	錯 誤 註 記	序 號	調 整 之 街 路 門 牌	錯 誤 註 記
1	德光街15巷1號		2	德光街15巷3號	
3	德光街15巷5號		4	德光街15巷7號	
5	德光街15巷9號		6	德光街15巷21號	
7	德光街15巷23號		8	德光街15巷25號	
9	東門路二段286號		10	東門路二段288號	
11	東門路二段290號		12	東門路二段292號	
13	東門路二段296號		14	東門路二段298號	
15	東門路二段300號				

臺南市府東戶政事務所





新舊里鄰門牌對照表

RLRP04120

戶政所別：臺南市府東戶政事務所

調整日期：107年01月29日

行 政 區 劃	調整前	省市縣市：臺南市	鄉鎮市區：東 區	村里：龍山里	鄰：005 鄰
	調整後	省市縣市：臺南市	鄉鎮市區：東 區	村里：龍山里	鄰：008 鄰

序 號	調 整 之 街 路 門 牌	錯誤 註記	序 號	調 整 之 街 路 門 牌	錯誤 註記
1	崇仁街6號		2	崇仁街8號	
3	林森路一段318號		4	林森路一段320號	
5	林森路一段328號		6	林森路一段346號	
7	林森路一段350號		8	林森路一段358號	
9	林森路一段360號		10	林森路一段362號二樓	
11	林森路一段362號三樓之1		12	林森路一段362號三樓之2	
13	林森路一段362號三樓之3		14	林森路一段362號三樓之5	
15	林森路一段362號四樓之1		16	林森路一段362號四樓之2	
17	林森路一段362號四樓之3		18	林森路一段362號四樓之5	
19	林森路一段362號五樓之1		20	林森路一段362號五樓之2	
21	林森路一段362號五樓之3		22	林森路一段362號五樓之5	
23	林森路一段362號六樓之1		24	林森路一段362號六樓之2	
25	林森路一段362號六樓之3		26	林森路一段362號六樓之5	
27	林森路一段362號七樓之1		28	林森路一段362號七樓之2	





RLRP04120

戶政所別：臺南市府東戶政事務所

調整日期：107年01月29日

新舊里鄰門牌對照表

行 政 區	調 整 前	省 市 縣 市：臺 南 市	鄉 鎮 市 區：東 區	村 里：龍 山 里	鄰：005 鄰
	調 整 後	省 市 縣 市：臺 南 市	鄉 鎮 市 區：東 區	村 里：龍 山 里	鄰：008 鄰

序 號	調 整 之 街 路 門 牌	錯 誤 註 記	序 號	調 整 之 街 路 門 牌	錯 誤 註 記
29	林森路一段362號七樓之3		30	林森路一段362號七樓之5	
31	林森路一段362號八樓之1		32	林森路一段362號八樓之2	
33	林森路一段362號八樓之3		34	林森路一段362號八樓之5	
35	林森路一段362號九樓之1		36	林森路一段362號九樓之2	
37	林森路一段362號九樓之3		38	林森路一段362號九樓之5	
39	林森路一段362號十樓之1		40	林森路一段362號十樓之2	
41	林森路一段362號十樓之3		42	林森路一段362號十樓之5	
43	林森路一段362號十一樓之1		44	林森路一段362號十一樓之2	
45	林森路一段362號十一樓之3		46	林森路一段362號十一樓之5	
47	林森路一段362號十二樓之1		48	林森路一段362號十二樓之2	
49	林森路一段362號十二樓之3		50	林森路一段362號十二樓之5	
51	林森路一段362號十三樓之1		52	林森路一段362號十三樓之2	
53	林森路一段362號十三樓之3		54	林森路一段362號十三樓之5	
55	林森路一段362號十四樓之1		56	林森路一段362號十四樓之2	





新舊里鄰門牌對照表

RLRP04120

戶政所別：臺南市府東戶政事務所

調整日期：107年01月29日

行 政 區 劃	調整前	省市縣市：臺南市	鄉鎮市區：東 區	村里：龍山里	鄰：005 鄰
	調整後	省市縣市：臺南市	鄉鎮市區：東 區	村里：龍山里	鄰：008 鄰

序 號	調 整 之 街 路 門 牌	錯誤 註記	序 號	調 整 之 街 路 門 牌	錯誤 註記
57	林森路一段362號十四樓之3		58	林森路一段362號十四樓之5	
59	林森路一段362號十五樓之1		60	林森路一段362號十五樓之3	
61	林森路一段362號十五樓之5		62	林森路一段362號十六樓之1	
63	林森路一段362號十六樓之3		64	林森路一段362號十六樓之5	
65	林森路一段362號十七樓之1		66	林森路一段362號十七樓之3	
67	林森路一段362號十七樓之5		68	林森路一段362號十八樓之1	
69	林森路一段362號十八樓之3		70	林森路一段362號十八樓之5	
71	林森路一段362號十九樓之1		72	林森路一段362號十九樓之3	
73	林森路一段362號十九樓之5		74	林森路一段362號二十樓之1	
75	林森路一段362號二十樓之3		76	林森路一段362號二十樓之5	
77	林森路一段362號二十一樓之1		78	林森路一段362號二十一樓之3	
79	林森路一段362號二十一樓之5		80	林森路一段362號二十二樓之1	
81	林森路一段362號二十二樓之3		82	林森路一段362號二十二樓之5	
83	林森路一段362號二十三樓之1		84	林森路一段362號二十三樓之3	







RLRP04120

戶政所別：臺南市府東戶政事務所

調整日期：107年01月29日

新舊里鄰門牌對照表

行 政 區 劃	調整前	省市縣市：臺南市	鄉鎮市區：東 區	村里：龍山里	鄰：005 鄰
	調整後	省市縣市：臺南市	鄉鎮市區：東 區	村里：龍山里	鄰：008 鄰

序 號	調 整 之 街 路 門 牌	錯誤 註記	序 號	調 整 之 街 路 門 牌	錯誤 註記
85	林森路一段362號二十三樓之5		86	林森路一段362號二十四樓之1	
87	林森路一段362號二十四樓之3		88	林森路一段362號二十四樓之5	
89	林森路一段362號二十五樓之1		90	林森路一段362號二十五樓之3	
91	林森路一段362號二十五樓之5		92	林森路一段362號二十六樓之1	
93	林森路一段362號二十六樓之3		94	林森路一段362號二十六樓之5	
95	林森路一段366號二樓		96	林森路一段366號三樓之1	
97	林森路一段366號三樓之2		98	林森路一段366號三樓之3	
99	林森路一段366號三樓之5		100	林森路一段366號四樓之1	
101	林森路一段366號四樓之2		102	林森路一段366號四樓之3	
103	林森路一段366號四樓之5		104	林森路一段366號五樓之1	
105	林森路一段366號五樓之2		106	林森路一段366號五樓之3	
107	林森路一段366號五樓之5		108	林森路一段366號六樓之1	
109	林森路一段366號六樓之2		110	林森路一段366號六樓之3	
111	林森路一段366號六樓之5		112	林森路一段366號七樓之1	





RLRP04120

戶政所別：臺南市府東戶政事務所

調整日期：107年01月29日

新舊里鄰門牌對照表

行 政 區 劃	調整前	省市縣市：臺南市	鄉鎮市區：東 區	村里：龍山里	鄰：005 鄰
	調整後	省市縣市：臺南市	鄉鎮市區：東 區	村里：龍山里	鄰：008 鄰

序 號	調 整 之 街 路 門 牌	錯誤 註記	序 號	調 整 之 街 路 門 牌	錯誤 註記
113	林森路一段366號七樓之2		114	林森路一段366號七樓之3	
115	林森路一段366號七樓之5		116	林森路一段366號八樓之1	
117	林森路一段366號八樓之2		118	林森路一段366號八樓之3	
119	林森路一段366號八樓之5		120	林森路一段366號九樓之1	
121	林森路一段366號九樓之2		122	林森路一段366號九樓之3	
123	林森路一段366號九樓之5		124	林森路一段366號十樓之1	
125	林森路一段366號十樓之2		126	林森路一段366號十樓之3	
127	林森路一段366號十樓之5		128	林森路一段366號十一樓之1	
129	林森路一段366號十一樓之2		130	林森路一段366號十一樓之3	
131	林森路一段366號十一樓之5		132	林森路一段366號十二樓之1	
133	林森路一段366號十二樓之2		134	林森路一段366號十二樓之3	
135	林森路一段366號十二樓之5		136	林森路一段366號十三樓之1	
137	林森路一段366號十三樓之2		138	林森路一段366號十三樓之3	
139	林森路一段366號十三樓之5		140	林森路一段366號十四樓之1	





RLRP04120

戶政所別：臺南市府東戶政事務所

調整日期：107年01月29日

新舊里鄰門牌對照表

行 政 區 劃	調整前	省市縣市：臺南市	鄉鎮市區：東 區	村里：龍山里	鄰：005 鄰
	調整後	省市縣市：臺南市	鄉鎮市區：東 區	村里：龍山里	鄰：008 鄰

序 號	調 整 之 街 路 門 牌	錯誤 註記	序 號	調 整 之 街 路 門 牌	錯誤 註記
141	林森路一段366號十四樓之2		142	林森路一段366號十四樓之3	
143	林森路一段366號十四樓之5		144	林森路一段366號十五樓之1	
145	林森路一段366號十五樓之3		146	林森路一段366號十五樓之5	
147	林森路一段366號十六樓之1		148	林森路一段366號十六樓之3	
149	林森路一段366號十六樓之5		150	林森路一段366號十七樓之1	
151	林森路一段366號十七樓之3		152	林森路一段366號十七樓之5	
153	林森路一段366號十八樓之1		154	林森路一段366號十八樓之3	
155	林森路一段366號十八樓之5		156	林森路一段366號十九樓之1	
157	林森路一段366號十九樓之3		158	林森路一段366號十九樓之5	
159	林森路一段366號二十樓之1		160	林森路一段366號二十樓之3	
161	林森路一段366號二十樓之5		162	林森路一段366號二十一樓之1	
163	林森路一段366號二十一樓之3		164	林森路一段366號二十一樓之5	
165	林森路一段366號二十二樓之1		166	林森路一段366號二十二樓之3	
167	林森路一段366號二十二樓之5		168	林森路一段366號二十三樓之1	





RLRP04120

戶政所別：臺南市府東戶政事務所

調整日期：107年01月29日

新舊里鄰門牌對照表

行 政 區 劃	調整前	省市縣市：臺南市	鄉鎮市區：東 區	村里：龍山里	鄰：005 鄰
	調整後	省市縣市：臺南市	鄉鎮市區：東 區	村里：龍山里	鄰：008 鄰

序 號	調 整 之 街 路 門 牌	錯誤 註記	序 號	調 整 之 街 路 門 牌	錯誤 註記
169	林森路一段366號二十三樓之3		170	林森路一段366號二十三樓之5	
171	林森路一段366號二十四樓之1		172	林森路一段366號二十四樓之3	
173	林森路一段366號二十四樓之5		174	林森路一段366號二十五樓之1	
175	林森路一段366號二十五樓之3		176	林森路一段366號二十五樓之5	
177	林森路一段366號二十六樓之1		178	林森路一段366號二十六樓之3	
179	林森路一段366號二十六樓之5		180	林森路一段368號三樓之1	
181	林森路一段368號三樓之2		182	林森路一段368號三樓之3	
183	林森路一段368號四樓之1		184	林森路一段368號四樓之2	
185	林森路一段368號四樓之3		186	林森路一段368號五樓之1	
187	林森路一段368號五樓之2		188	林森路一段368號五樓之3	
189	林森路一段368號六樓之1		190	林森路一段368號六樓之2	
191	林森路一段368號六樓之3		192	林森路一段368號七樓之1	
193	林森路一段368號七樓之2		194	林森路一段368號七樓之3	
195	林森路一段368號八樓之1		196	林森路一段368號八樓之2	





RLRP04120

戶政所別：臺南市府東戶政事務所

調整日期：107年01月29日

新舊里鄰門牌對照表

行 政 區 劃	調整前	省市縣市：臺南市	鄉鎮市區：東 區	村里：龍山里	鄰：005 鄰
	調整後	省市縣市：臺南市	鄉鎮市區：東 區	村里：龍山里	鄰：008 鄰

序 號	調 整 之 街 路 門 牌	錯誤 註記	序 號	調 整 之 街 路 門 牌	錯誤 註記
197	林森路一段368號八樓之3		198	林森路一段368號九樓之1	
199	林森路一段368號九樓之2		200	林森路一段368號九樓之3	
201	林森路一段368號十樓之1		202	林森路一段368號十樓之2	
203	林森路一段368號十樓之3		204	林森路一段368號十一樓之1	
205	林森路一段368號十一樓之2		206	林森路一段368號十一樓之3	
207	林森路一段368號十二樓之1		208	林森路一段368號十二樓之2	
209	林森路一段368號十二樓之3		210	林森路一段368號十三樓之1	
211	林森路一段368號十三樓之2		212	林森路一段368號十三樓之3	
213	林森路一段368號十四樓之1		214	林森路一段368號十四樓之2	
215	林森路一段368號十四樓之3		216	林森路一段368號十五樓之1	
217	林森路一段368號十五樓之2		218	林森路一段368號十五樓之3	
219	林森路一段368號十六樓之1		220	林森路一段368號十六樓之2	
221	林森路一段368號十六樓之3		222	林森路一段368號十七樓之1	
223	林森路一段368號十七樓之2		224	林森路一段368號十七樓之3	





RLRP04120

戶政所別：臺南市府東戶政事務所

調整日期：107年01月29日

新舊里鄰門牌對照表

行 政 區 劃	調整前	省市縣市：臺南市	鄉鎮市區：東 區	村里：龍山里	鄰：005 鄰
	調整後	省市縣市：臺南市	鄉鎮市區：東 區	村里：龍山里	鄰：008 鄰

序 號	調 整 之 街 路 門 牌	錯誤 註記	序 號	調 整 之 街 路 門 牌	錯誤 註記
225	林森路一段368號十八樓之1		226	林森路一段368號十八樓之2	
227	林森路一段368號十八樓之3		228	林森路一段368號十九樓之1	
229	林森路一段368號十九樓之2		230	林森路一段368號十九樓之3	
231	林森路一段368號二十樓之1		232	林森路一段368號二十樓之2	
233	林森路一段368號二十樓之3		234	林森路一段368號二十一樓之1	
235	林森路一段368號二十一樓之2		236	林森路一段368號二十一樓之3	
237	林森路一段368號二十二樓之1		238	林森路一段368號二十二樓之2	
239	林森路一段368號二十二樓之3		240	林森路一段368號二十三樓之1	
241	林森路一段368號二十三樓之2		242	林森路一段368號二十三樓之3	
243	林森路一段368號二十四樓之1		244	林森路一段368號二十四樓之2	
245	林森路一段368號二十四樓之3		246	林森路一段368號二十五樓之1	
247	林森路一段368號二十五樓之2		248	林森路一段368號二十五樓之3	
249	林森路一段370號		250	林森路一段418號	





新舊里鄰門牌對照表

RLRP04120

戶政所別：臺南市府東戶政事務所

調整日期：107年01月29日

行 區	政 劃	調整前	省市縣市：臺南市	鄉鎮市區：東 區	村里：龍山里	鄰：005 鄰
		調整後	省市縣市：臺南市	鄉鎮市區：東 區	村里：龍山里	鄰：025 鄰

序 號	調 整 之 街 路 門 牌	錯誤 註記	序 號	調 整 之 街 路 門 牌	錯誤 註記
1	崇仁街66巷11號二樓		2	崇仁街66巷11號三樓	
3	崇仁街66巷11號四樓		4	崇仁街66巷11號五樓	
5	崇仁街66巷11號六樓		6	崇仁街66巷11號七樓	
7	崇仁街66巷11號八樓		8	崇仁街66巷11號九樓	
9	崇仁街66巷11號十樓		10	崇仁街66巷11號十一樓	
11	崇仁街66巷11號十二樓		12	崇仁街66巷13號三樓	
13	崇仁街66巷13號四樓		14	崇仁街66巷13號五樓	
15	崇仁街66巷13號六樓		16	崇仁街66巷13號七樓	
17	崇仁街66巷13號八樓		18	崇仁街66巷13號九樓	
19	崇仁街66巷13號十樓		20	崇仁街66巷13號十一樓	
21	崇仁街66巷13號十二樓		22	崇仁街66巷13號十三樓	
23	崇仁街66巷13號十四樓		24	崇仁街66巷15號三樓	
25	崇仁街66巷15號四樓		26	崇仁街66巷15號五樓	
27	崇仁街66巷15號六樓		28	崇仁街66巷15號七樓	





新舊里鄰門牌對照表

RLRP04120

戶政所別：臺南市府東戶政事務所

調整日期：107年01月29日

行 區	政 劃	調整前	省市縣市：臺南市	鄉鎮市區：東 區	村里：龍山里	鄰：005 鄰
		調整後	省市縣市：臺南市	鄉鎮市區：東 區	村里：龍山里	鄰：025 鄰

序 號	調 整 之 街 路 門 牌	錯誤 註記	序 號	調 整 之 街 路 門 牌	錯誤 註記
29	崇仁街6 6巷1 5號八樓		30	崇仁街6 6巷1 5號九樓	
31	崇仁街6 6巷1 5號十樓		32	崇仁街6 6巷1 5號十一樓	
33	崇仁街6 6巷1 5號十二樓		34	崇仁街6 6巷1 7號二樓	
35	崇仁街6 6巷1 7號三樓		36	崇仁街6 6巷1 7號四樓	
37	崇仁街6 6巷1 7號五樓		38	崇仁街6 6巷1 7號六樓	
39	崇仁街6 6巷1 7號七樓		40	崇仁街6 6巷1 7號八樓	
41	崇仁街6 6巷1 7號九樓		42	崇仁街6 6巷1 7號十樓	
43	崇仁街6 6巷1 7號十一樓		44	崇仁街6 6巷1 7號十二樓	
45	崇仁街6 6巷1 7號十三樓		46	崇仁街6 6巷1 7號十四樓	
47	崇仁街6 6巷1 9號二樓		48	崇仁街6 6巷1 9號三樓	
49	崇仁街6 6巷1 9號四樓		50	崇仁街6 6巷1 9號五樓	
51	崇仁街6 6巷1 9號六樓		52	崇仁街6 6巷1 9號七樓	
53	崇仁街6 6巷1 9號八樓		54	崇仁街6 6巷1 9號九樓	
55	崇仁街6 6巷1 9號十樓		56	崇仁街6 6巷1 9號十一樓	







新舊里鄰門牌對照表

RLRP04120

戶政所別：臺南市府東戶政事務所

調整日期：107年01月29日

行 政 區 劃	調整前	省市縣市：臺南市	鄉鎮市區：東 區	村里：龍山里	鄰：005 鄰
	調整後	省市縣市：臺南市	鄉鎮市區：東 區	村里：龍山里	鄰：025 鄰

序 號	調 整 之 街 路 門 牌	錯誤 註記	序 號	調 整 之 街 路 門 牌	錯誤 註記
57	崇仁街66巷19號十二樓		58	崇仁街66巷21號二樓	
59	崇仁街66巷21號三樓		60	崇仁街66巷21號四樓	
61	崇仁街66巷21號五樓		62	崇仁街66巷21號六樓	
63	崇仁街66巷21號七樓		64	崇仁街66巷21號八樓	
65	崇仁街66巷21號九樓		66	崇仁街66巷21號十樓	
67	崇仁街66巷21號十一樓		68	崇仁街66巷21號十二樓	
69	龍山街77號二樓		70	龍山街77號三樓	
71	龍山街77號四樓		72	龍山街77號五樓	
73	龍山街77號六樓		74	龍山街77號七樓	
75	龍山街77號八樓		76	龍山街77號九樓	
77	龍山街77號十樓		78	龍山街77號十一樓	
79	龍山街77號十二樓		80	龍山街77號十三樓	
81	龍山街77號十四樓		82	龍山街79號	
83	龍山街79號二樓		84	龍山街79號三樓	





新舊里鄰門牌對照表

RLRP04120

戶政所別：臺南市府東戶政事務所

調整日期：107年01月29日

行 政 區 劃	調整前	省市縣市：臺南市	鄉鎮市區：東 區	村里：龍山里	鄰：005 鄰
	調整後	省市縣市：臺南市	鄉鎮市區：東 區	村里：龍山里	鄰：025 鄰

序 號	調 整 之 街 路 門 牌	錯誤 註記	序 號	調 整 之 街 路 門 牌	錯誤 註記
85	龍山街79號四樓		86	龍山街79號五樓	
87	龍山街79號六樓		88	龍山街79號七樓	
89	龍山街79號八樓		90	龍山街79號九樓	
91	龍山街79號十樓		92	龍山街79號十一樓	
93	龍山街79號十二樓		94	龍山街81號	
95	龍山街81號二樓		96	龍山街81號三樓	
97	龍山街81號四樓		98	龍山街81號五樓	
99	龍山街81號六樓		100	龍山街81號七樓	
101	龍山街81號八樓		102	龍山街81號九樓	
103	龍山街81號十樓		104	龍山街81號十一樓	
105	龍山街81號十二樓		106	龍山街83號	
107	龍山街83號二樓		108	龍山街83號三樓	
109	龍山街83號四樓		110	龍山街83號五樓	
111	龍山街83號六樓		112	龍山街83號七樓	





新舊里鄰門牌對照表

RLRP04120

戶政所別：臺南市府東戶政事務所

調整日期：107年01月29日

行 政 區 劃	調整前	省市縣市：臺南市	鄉鎮市區：東 區	村里：龍山里	鄰：005 鄰
	調整後	省市縣市：臺南市	鄉鎮市區：東 區	村里：龍山里	鄰：025 鄰

序 號	調 整 之 街 路 門 牌	錯誤 註記	序 號	調 整 之 街 路 門 牌	錯誤 註記
113	龍山街83號八樓		114	龍山街83號九樓	
115	龍山街83號十樓		116	龍山街83號十一樓	
117	龍山街83號十二樓		118	龍山街83號十三樓	
119	龍山街83號十四樓		120	龍山街85號	
121	龍山街85號二樓		122	龍山街85號三樓	
123	龍山街85號四樓		124	龍山街85號五樓	
125	龍山街85號六樓		126	龍山街85號七樓	
127	龍山街85號八樓		128	龍山街85號九樓	
129	龍山街85號十樓		130	龍山街85號十一樓	
131	龍山街85號十二樓		132	龍山街87號二樓	
133	龍山街87號三樓		134	龍山街87號四樓	
135	龍山街87號五樓		136	龍山街87號六樓	
137	龍山街87號七樓		138	龍山街87號八樓	
139	龍山街87號九樓		140	龍山街87號十樓	

臺南市府東戶政事務所





新舊里鄰門牌對照表

RLRP04120

戶政所別：臺南市府東戶政事務所

調整日期：107年01月29日

行 政 區 劃	調整前	省市縣市：臺南市	鄉鎮市區：東 區	村里：龍山里	鄰：005 鄰
	調整後	省市縣市：臺南市	鄉鎮市區：東 區	村里：龍山里	鄰：025 鄰

序 號	調 整 之 街 路 門 牌	錯誤 註記	序 號	調 整 之 街 路 門 牌	錯誤 註記
141	龍山街87號十一樓		142	龍山街87號十二樓	
143	龍山街87號十三樓		144	龍山街87號十四樓	
145	龍山街89號二樓		146	龍山街89號三樓	
147	龍山街89號四樓		148	龍山街89號五樓	
149	龍山街89號六樓		150	龍山街89號七樓	
151	龍山街89號八樓		152	龍山街89號九樓	
153	龍山街89號十樓		154	龍山街89號十一樓	
155	龍山街89號十二樓		156	龍山街91號二樓	
157	龍山街91號三樓		158	龍山街91號四樓	
159	龍山街91號五樓		160	龍山街91號六樓	
161	龍山街91號七樓		162	龍山街91號八樓	
163	龍山街91號九樓		164	龍山街91號十樓	
165	龍山街91號十一樓		166	龍山街91號十二樓	
167	龍山街93號二樓		168	龍山街93號三樓	





新 舊 里 鄰 門 牌 對 照 表

RLRP04120

戶政所別：臺南市府東戶政事務所

調整日期：107年01月29日

行 政 區 劃	調整前	省市縣市：臺南市	鄉鎮市區：東 區	村里：龍山里	鄰：005 鄰
	調整後	省市縣市：臺南市	鄉鎮市區：東 區	村里：龍山里	鄰：025 鄰

序 號	調 整 之 街 路 門 牌	錯誤 註記	序 號	調 整 之 街 路 門 牌	錯誤 註記
169	龍山街9 3號四樓		170	龍山街9 3號五樓	
171	龍山街9 3號六樓		172	龍山街9 3號七樓	
173	龍山街9 3號八樓		174	龍山街9 3號九樓	
175	龍山街9 3號十樓		176	龍山街9 3號十一樓	
177	龍山街9 3號十二樓		178	龍山街9 5號二樓	
179	龍山街9 5號三樓		180	龍山街9 5號四樓	
181	龍山街9 5號五樓		182	龍山街9 5號六樓	
183	龍山街9 5號七樓		184	龍山街9 5號八樓	
185	龍山街9 5號九樓		186	龍山街9 5號十樓	
187	龍山街9 5號十一樓		188	龍山街9 5號十二樓	
189	龍山街9 5號十三樓		190	龍山街9 5號十四樓	

臺南市府東戶政事務所





RLRP04120

戶政所別：臺南市府東戶政事務所

調整日期：107年01月29日

新舊里鄰門牌對照表

行	政	調整前	省市縣市：臺南市	鄉鎮市區：東區	村里：龍山里	鄰：005鄰
區	劃	調整後	省市縣市：臺南市	鄉鎮市區：東區	村里：龍山里	鄰：026鄰

序號	調整之街路門牌	錯誤註記	序號	調整之街路門牌	錯誤註記
1	崇仁街56號		2	崇仁街56號二樓	
3	崇仁街56號三樓		4	崇仁街56號四樓	
5	崇仁街56號五樓		6	崇仁街56號六樓	
7	崇仁街56號七樓		8	崇仁街56號八樓	
9	崇仁街56號九樓		10	崇仁街56號十樓	
11	崇仁街56號十一樓		12	崇仁街56號十二樓	
13	崇仁街58號		14	崇仁街58號二樓	
15	崇仁街58號三樓		16	崇仁街58號四樓	
17	崇仁街58號五樓		18	崇仁街58號六樓	
19	崇仁街58號七樓		20	崇仁街58號八樓	
21	崇仁街58號九樓		22	崇仁街58號十樓	
23	崇仁街58號十一樓		24	崇仁街58號十二樓	
25	崇仁街58號十三樓		26	崇仁街58號十四樓	
27	崇仁街60號		28	崇仁街60號二樓	





新舊里鄰門牌對照表

RLRP04120

戶政所別：臺南市府東戶政事務所

調整日期：107年01月29日

行 政 區 劃	調整前	省市縣市：臺南市	鄉鎮市區：東 區	村里：龍山里	鄰：005 鄰
	調整後	省市縣市：臺南市	鄉鎮市區：東 區	村里：龍山里	鄰：026 鄰

序 號	調 整 之 街 路 門 牌	錯誤 註記	序 號	調 整 之 街 路 門 牌	錯誤 註記
29	崇仁街60號三樓		30	崇仁街60號四樓	
31	崇仁街60號五樓		32	崇仁街60號六樓	
33	崇仁街60號七樓		34	崇仁街60號八樓	
35	崇仁街60號九樓		36	崇仁街60號十樓	
37	崇仁街60號十一樓		38	崇仁街60號十二樓	
39	崇仁街62號二樓		40	崇仁街62號三樓	
41	崇仁街62號四樓		42	崇仁街62號五樓	
43	崇仁街62號六樓		44	崇仁街62號七樓	
45	崇仁街62號八樓		46	崇仁街62號九樓	
47	崇仁街62號十樓		48	崇仁街62號十一樓	
49	崇仁街62號十二樓		50	崇仁街66巷2號	
51	崇仁街66巷2號二樓		52	崇仁街66巷2號三樓	
53	崇仁街66巷2號四樓		54	崇仁街66巷2號五樓	
55	崇仁街66巷2號六樓		56	崇仁街66巷2號七樓	

臺南市府東戶政事務所





RLRP04120

戶政所別：臺南市府東戶政事務所

調整日期：107年01月29日

### 新舊里鄰門牌對照表

行 政 區 劃	調整前	省市縣市：臺南市	鄉鎮市區：東 區	村里：龍山里	鄰：005 鄰
	調整後	省市縣市：臺南市	鄉鎮市區：東 區	村里：龍山里	鄰：026 鄰

序 號	調 整 之 街 路 門 牌	錯誤 註記	序 號	調 整 之 街 路 門 牌	錯誤 註記
57	崇仁街6 6巷2號八樓		58	崇仁街6 6巷2號九樓	
59	崇仁街6 6巷2號十樓		60	崇仁街6 6巷2號十一樓	
61	崇仁街6 6巷2號十二樓		62	崇仁街6 6巷2號十三樓	
63	崇仁街6 6巷2號十四樓		64	崇仁街6 6巷6號	
65	崇仁街6 6巷6號二樓		66	崇仁街6 6巷6號三樓	
67	崇仁街6 6巷6號四樓		68	崇仁街6 6巷6號五樓	
69	崇仁街6 6巷6號六樓		70	崇仁街6 6巷6號七樓	
71	崇仁街6 6巷6號八樓		72	崇仁街6 6巷6號九樓	
73	崇仁街6 6巷6號十樓		74	崇仁街6 6巷6號十一樓	
75	崇仁街6 6巷6號十二樓		76	崇仁街6 6巷8號	
77	崇仁街6 6巷8號二樓		78	崇仁街6 6巷8號三樓	
79	崇仁街6 6巷8號四樓		80	崇仁街6 6巷8號五樓	
81	崇仁街6 6巷8號六樓		82	崇仁街6 6巷8號七樓	
83	崇仁街6 6巷8號八樓		84	崇仁街6 6巷8號九樓	

臺南市府東戶政事務所







RLRP04120

戶政所別：臺南市府東戶政事務所

調整日期：107年01月29日

新舊里鄰門牌對照表

行 政 區 劃	調整前	省市縣市：臺南市	鄉鎮市區：東 區	村里：龍山里	鄰：005 鄰
	調整後	省市縣市：臺南市	鄉鎮市區：東 區	村里：龍山里	鄰：026 鄰

序 號	調 整 之 街 路 門 牌	錯誤 註記	序 號	調 整 之 街 路 門 牌	錯誤 註記
85	崇仁街66巷8號十樓		86	崇仁街66巷8號十一樓	
87	崇仁街66巷8號十二樓		88	崇仁街66巷8號十三樓	
89	崇仁街66巷8號十四樓		90	崇仁街66巷10號	
91	崇仁街66巷10號二樓		92	崇仁街66巷10號三樓	
93	崇仁街66巷10號四樓		94	崇仁街66巷10號五樓	
95	崇仁街66巷10號六樓		96	崇仁街66巷10號七樓	
97	崇仁街66巷10號八樓		98	崇仁街66巷10號九樓	
99	崇仁街66巷10號十樓		100	崇仁街66巷10號十一樓	
101	崇仁街66巷10號十二樓		102	崇仁街66巷12號	
103	崇仁街66巷12號二樓		104	崇仁街66巷12號三樓	
105	崇仁街66巷12號四樓		106	崇仁街66巷12號五樓	
107	崇仁街66巷12號六樓		108	崇仁街66巷12號七樓	
109	崇仁街66巷12號八樓		110	崇仁街66巷12號九樓	
111	崇仁街66巷12號十樓		112	崇仁街66巷12號十一樓	

臺南市府東戶政事務所





新舊里鄰門牌對照表

RLRP04120

戶政所別：臺南市府東戶政事務所

調整日期：107年01月29日

行 政 區 劃	調整前	省市縣市：臺南市	鄉鎮市區：東 區	村里：龍山里	鄰：005 鄰
	調整後	省市縣市：臺南市	鄉鎮市區：東 區	村里：龍山里	鄰：026 鄰

序 號	調 整 之 街 路 門 牌	錯誤 註記	序 號	調 整 之 街 路 門 牌	錯誤 註記
113	崇仁街66巷12號十二樓		114	崇善路25巷112號二樓	
115	崇善路25巷112號三樓		116	崇善路25巷112號四樓	
117	崇善路25巷112號五樓		118	崇善路25巷112號六樓	
119	崇善路25巷112號七樓		120	崇善路25巷112號八樓	
121	崇善路25巷112號九樓		122	崇善路25巷112號十樓	
123	崇善路25巷112號十一樓		124	崇善路25巷112號十二樓	
125	崇善路25巷112號十三樓		126	崇善路25巷112號十四樓	
127	崇善路25巷116號二樓		128	崇善路25巷116號三樓	
129	崇善路25巷116號四樓		130	崇善路25巷116號五樓	
131	崇善路25巷116號六樓		132	崇善路25巷116號七樓	
133	崇善路25巷116號八樓		134	崇善路25巷116號九樓	
135	崇善路25巷116號十樓		136	崇善路25巷116號十一樓	
137	崇善路25巷116號十二樓		138	崇善路25巷118號	
139	崇善路25巷118號二樓		140	崇善路25巷118號三樓	





RLRP04120

戶政所別：臺南市府東戶政事務所

調整日期：107年01月29日

新舊里鄰門牌對照表

行 政 區 劃	調整前	省市縣市：臺南市	鄉鎮市區：東 區	村里：龍山里	鄰：005 鄰
	調整後	省市縣市：臺南市	鄉鎮市區：東 區	村里：龍山里	鄰：026 鄰

序 號	調 整 之 街 路 門 牌	錯誤 註記	序 號	調 整 之 街 路 門 牌	錯誤 註記
141	崇善路25巷118號四樓		142	崇善路25巷118號五樓	
143	崇善路25巷118號六樓		144	崇善路25巷118號七樓	
145	崇善路25巷118號八樓		146	崇善路25巷118號九樓	
147	崇善路25巷118號十樓		148	崇善路25巷118號十一樓	
149	崇善路25巷118號十二樓		150	崇善路25巷120號	
151	崇善路25巷120號二樓		152	崇善路25巷120號三樓	
153	崇善路25巷120號四樓		154	崇善路25巷120號五樓	
155	崇善路25巷120號六樓		156	崇善路25巷120號七樓	
157	崇善路25巷120號八樓		158	崇善路25巷120號九樓	
159	崇善路25巷120號十樓		160	崇善路25巷120號十一樓	
161	崇善路25巷120號十二樓		162	崇善路25巷120號十三樓	
163	崇善路25巷120號十四樓		164	崇善路25巷122號	
165	崇善路25巷122號二樓		166	崇善路25巷122號三樓	
167	崇善路25巷122號四樓		168	崇善路25巷122號五樓	





RLRP04120

戶政所別：臺南市府東戶政事務所

調整日期：107年01月29日

### 新舊里鄰門牌對照表

行 政 區 劃	調整前	省市縣市：臺南市	鄉鎮市區：東 區	村里：龍山里	鄰：005 鄰
	調整後	省市縣市：臺南市	鄉鎮市區：東 區	村里：龍山里	鄰：026 鄰

序 號	調 整 之 街 路 門 牌	錯誤 註記	序 號	調 整 之 街 路 門 牌	錯誤 註記
169	崇善路25巷122號六樓		170	崇善路25巷122號七樓	
171	崇善路25巷122號八樓		172	崇善路25巷122號九樓	
173	崇善路25巷122號十樓		174	崇善路25巷122號十一樓	
175	崇善路25巷122號十二樓		176	崇善路25巷126號	
177	崇善路25巷126號二樓		178	崇善路25巷126號三樓	
179	崇善路25巷126號四樓		180	崇善路25巷126號五樓	
181	崇善路25巷126號六樓		182	崇善路25巷126號七樓	
183	崇善路25巷126號八樓		184	崇善路25巷126號九樓	
185	崇善路25巷126號十樓		186	崇善路25巷126號十一樓	
187	崇善路25巷126號十二樓		188	崇善路25巷126號十三樓	
189	崇善路25巷126號十四樓		190	崇善路25巷128號二樓	
191	崇善路25巷128號三樓		192	崇善路25巷128號四樓	
193	崇善路25巷128號五樓		194	崇善路25巷128號六樓	
195	崇善路25巷128號七樓		196	崇善路25巷128號八樓	





新舊里鄰門牌對照表

RLRP04120

戶政所別：臺南市府東戶政事務所

調整日期：107年01月29日

行政區劃	調整前	省市縣市：臺南市	鄉鎮市區：東區	村里：龍山里	鄰：005鄰
	調整後	省市縣市：臺南市	鄉鎮市區：東區	村里：龍山里	鄰：026鄰

序號	調整之街路門牌	錯誤註記	序號	調整之街路門牌	錯誤註記
197	崇善路25巷128號九樓		198	崇善路25巷128號十樓	
199	崇善路25巷128號十一樓		200	崇善路25巷128號十二樓	

臺南市府東戶政事務所





RLRP04120

戶政所別：臺南市府東戶政事務所

調整日期：107年01月29日

新舊里鄰門牌對照表

行 政 區 劃	調整前	省市縣市：臺南市	鄉鎮市區：東 區	村里：龍山里	鄰：005 鄰
	調整後	省市縣市：臺南市	鄉鎮市區：東 區	村里：龍山里	鄰：027 鄰

序 號	調 整 之 街 路 門 牌	錯誤 註記	序 號	調 整 之 街 路 門 牌	錯誤 註記
1	崇仁街66巷16號二樓		2	崇仁街66巷16號三樓	
3	崇仁街66巷16號四樓		4	崇仁街66巷16號五樓	
5	崇仁街66巷16號六樓		6	崇仁街66巷16號七樓	
7	崇仁街66巷16號八樓		8	崇仁街66巷16號九樓	
9	崇仁街66巷16號十樓		10	崇仁街66巷16號十一樓	
11	崇仁街66巷16號十二樓		12	崇仁街66巷18號三樓	
13	崇仁街66巷18號四樓		14	崇仁街66巷18號五樓	
15	崇仁街66巷18號六樓		16	崇仁街66巷18號七樓	
17	崇仁街66巷18號八樓		18	崇仁街66巷18號九樓	
19	崇仁街66巷18號十樓		20	崇仁街66巷18號十一樓	
21	崇仁街66巷18號十二樓		22	崇仁街66巷18號十三樓	
23	崇仁街66巷18號十四樓		24	崇仁街66巷20號三樓	
25	崇仁街66巷20號四樓		26	崇仁街66巷20號五樓	
27	崇仁街66巷20號六樓		28	崇仁街66巷20號七樓	





RLRP04120

戶政所別：臺南市府東戶政事務所

調整日期：107年01月29日

新舊里鄰門牌對照表

行	政	調整前	省市縣市：臺南市	鄉鎮市區：東區	村里：龍山里	鄰：005鄰
區	劃	調整後	省市縣市：臺南市	鄉鎮市區：東區	村里：龍山里	鄰：027鄰

序號	調整之街路門牌	錯誤註記	序號	調整之街路門牌	錯誤註記
29	崇仁街66巷20號八樓		30	崇仁街66巷20號九樓	
31	崇仁街66巷20號十樓		32	崇仁街66巷20號十一樓	
33	崇仁街66巷20號十二樓		34	崇仁街66巷22號二樓	
35	崇仁街66巷22號三樓		36	崇仁街66巷22號四樓	
37	崇仁街66巷22號五樓		38	崇仁街66巷22號六樓	
39	崇仁街66巷22號七樓		40	崇仁街66巷22號八樓	
41	崇仁街66巷22號九樓		42	崇仁街66巷22號十樓	
43	崇仁街66巷22號十一樓		44	崇仁街66巷22號十二樓	
45	崇仁街66巷22號十三樓		46	崇仁街66巷22號十四樓	
47	崇仁街66巷26號二樓		48	崇仁街66巷26號三樓	
49	崇仁街66巷26號四樓		50	崇仁街66巷26號五樓	
51	崇仁街66巷26號六樓		52	崇仁街66巷26號七樓	
53	崇仁街66巷26號八樓		54	崇仁街66巷26號九樓	
55	崇仁街66巷26號十樓		56	崇仁街66巷26號十一樓	

臺南市府東戶政事務所





RLRP04120

戶政所別：臺南市府東戶政事務所

調整日期：107年01月29日

新舊里鄰門牌對照表

行 政 區 劃	調整前	省市縣市：臺南市	鄉鎮市區：東 區	村里：龍山里	鄰：005 鄰
	調整後	省市縣市：臺南市	鄉鎮市區：東 區	村里：龍山里	鄰：027 鄰

序 號	調 整 之 街 路 門 牌	錯誤 註記	序 號	調 整 之 街 路 門 牌	錯誤 註記
57	崇仁街66巷26號十二樓		58	崇仁街66巷28號二樓	
59	崇仁街66巷28號三樓		60	崇仁街66巷28號四樓	
61	崇仁街66巷28號五樓		62	崇仁街66巷28號六樓	
63	崇仁街66巷28號七樓		64	崇仁街66巷28號八樓	
65	崇仁街66巷28號九樓		66	崇仁街66巷28號十樓	
67	崇仁街66巷28號十一樓		68	崇仁街66巷28號十二樓	
69	崇善路25巷88號二樓		70	崇善路25巷88號三樓	
71	崇善路25巷88號四樓		72	崇善路25巷88號五樓	
73	崇善路25巷88號六樓		74	崇善路25巷88號七樓	
75	崇善路25巷88號八樓		76	崇善路25巷88號九樓	
77	崇善路25巷88號十樓		78	崇善路25巷88號十一樓	
79	崇善路25巷88號十二樓		80	崇善路25巷88號十三樓	
81	崇善路25巷88號十四樓		82	崇善路25巷90號二樓	
83	崇善路25巷90號三樓		84	崇善路25巷90號四樓	







新舊里鄰門牌對照表

RLRP04120

戶政所別：臺南市府東戶政事務所

調整日期：107年01月29日

行 政 區 劃	調整前	省市縣市：臺南市	鄉鎮市區：東 區	村里：龍山里	鄰：005 鄰
	調整後	省市縣市：臺南市	鄉鎮市區：東 區	村里：龍山里	鄰：027 鄰

序 號	調 整 之 街 路 門 牌	錯誤 註記	序 號	調 整 之 街 路 門 牌	錯誤 註記
85	崇善路25巷90號五樓		86	崇善路25巷90號六樓	
87	崇善路25巷90號七樓		88	崇善路25巷90號八樓	
89	崇善路25巷90號九樓		90	崇善路25巷90號十樓	
91	崇善路25巷90號十一樓		92	崇善路25巷90號十二樓	
93	崇善路25巷92號		94	崇善路25巷92號二樓	
95	崇善路25巷92號三樓		96	崇善路25巷92號四樓	
97	崇善路25巷92號五樓		98	崇善路25巷92號六樓	
99	崇善路25巷92號七樓		100	崇善路25巷92號八樓	
101	崇善路25巷92號九樓		102	崇善路25巷92號十樓	
103	崇善路25巷92號十一樓		104	崇善路25巷92號十二樓	
105	崇善路25巷96號		106	崇善路25巷96號二樓	
107	崇善路25巷96號三樓		108	崇善路25巷96號四樓	
109	崇善路25巷96號五樓		110	崇善路25巷96號六樓	
111	崇善路25巷96號七樓		112	崇善路25巷96號八樓	





新舊里鄰門牌對照表

RLRP04120

戶政所別：臺南市府東戶政事務所

調整日期：107年01月29日

行 政 區 劃	調整前	省市縣市：臺南市	鄉鎮市區：東 區	村里：龍山里	鄰：005 鄰
	調整後	省市縣市：臺南市	鄉鎮市區：東 區	村里：龍山里	鄰：027 鄰

序 號	調 整 之 街 路 門 牌	錯誤 註記	序 號	調 整 之 街 路 門 牌	錯誤 註記
113	崇善路25巷96號九樓		114	崇善路25巷96號十樓	
115	崇善路25巷96號十一樓		116	崇善路25巷96號十二樓	
117	崇善路25巷96號十三樓		118	崇善路25巷96號十四樓	
119	崇善路25巷98號二樓		120	崇善路25巷98號三樓	
121	崇善路25巷98號四樓		122	崇善路25巷98號五樓	
123	崇善路25巷98號六樓		124	崇善路25巷98號七樓	
125	崇善路25巷98號八樓		126	崇善路25巷98號九樓	
127	崇善路25巷98號十樓		128	崇善路25巷98號十一樓	
129	崇善路25巷98號十二樓		130	崇善路25巷100號三樓	
131	崇善路25巷100號四樓		132	崇善路25巷100號五樓	
133	崇善路25巷100號六樓		134	崇善路25巷100號七樓	
135	崇善路25巷100號八樓		136	崇善路25巷100號九樓	
137	崇善路25巷100號十樓		138	崇善路25巷100號十一樓	
139	崇善路25巷100號十二樓		140	崇善路25巷100號十三樓	





新舊里鄰門牌對照表

RLRP04120

戶政所別：臺南市府東戶政事務所

調整日期：107年01月29日

行 政 區 劃	調整前	省市縣市：臺南市	鄉鎮市區：東 區	村里：龍山里	鄰：005 鄰
	調整後	省市縣市：臺南市	鄉鎮市區：東 區	村里：龍山里	鄰：027 鄰

序 號	調 整 之 街 路 門 牌	錯誤 註記	序 號	調 整 之 街 路 門 牌	錯誤 註記
141	崇善路25巷100號十四樓		142	崇善路25巷102號二樓	
143	崇善路25巷102號三樓		144	崇善路25巷102號四樓	
145	崇善路25巷102號五樓		146	崇善路25巷102號六樓	
147	崇善路25巷102號七樓		148	崇善路25巷102號八樓	
149	崇善路25巷102號九樓		150	崇善路25巷102號十樓	
151	崇善路25巷102號十一樓		152	崇善路25巷102號十二樓	
153	崇善路25巷106號二樓		154	崇善路25巷106號三樓	
155	崇善路25巷106號四樓		156	崇善路25巷106號五樓	
157	崇善路25巷106號六樓		158	崇善路25巷106號七樓	
159	崇善路25巷106號八樓		160	崇善路25巷106號九樓	
161	崇善路25巷106號十樓		162	崇善路25巷106號十一樓	
163	崇善路25巷106號十二樓		164	崇善路25巷108號二樓	
165	崇善路25巷108號三樓		166	崇善路25巷108號四樓	
167	崇善路25巷108號五樓		168	崇善路25巷108號六樓	





新舊里鄰門牌對照表

RLRP04120

戶政所別：臺南市府東戶政事務所

調整日期：107年01月29日

行 政 區 劃	調整前	省市縣市：臺南市	鄉鎮市區：東 區	村里：龍山里	鄰：005 鄰
	調整後	省市縣市：臺南市	鄉鎮市區：東 區	村里：龍山里	鄰：027 鄰

序 號	調 整 之 街 路 門 牌	錯誤 註記	序 號	調 整 之 街 路 門 牌	錯誤 註記
169	崇善路25巷108號七樓		170	崇善路25巷108號八樓	
171	崇善路25巷108號九樓		172	崇善路25巷108號十樓	
173	崇善路25巷108號十一樓		174	崇善路25巷108號十二樓	
175	崇善路25巷108號十三樓		176	崇善路25巷108號十四樓	
177	崇善路25巷110號二樓		178	崇善路25巷110號三樓	
179	崇善路25巷110號四樓		180	崇善路25巷110號五樓	
181	崇善路25巷110號六樓		182	崇善路25巷110號七樓	
183	崇善路25巷110號八樓		184	崇善路25巷110號九樓	
185	崇善路25巷110號十樓		186	崇善路25巷110號十一樓	
187	崇善路25巷110號十二樓				

臺南市府東戶政事務所





新 舊 里 鄰 門 牌 對 照 表

RLRP04120

戶政所別：臺南市府東戶政事務所

調整日期：107年01月29日

行 政 區 劃	調整前	省市縣市：臺南市	鄉鎮市區：東 區	村里：龍山里	鄰：005 鄰
	調整後	省市縣市：臺南市	鄉鎮市區：東 區	村里：龍山里	鄰：028 鄰

序 號	調 整 之 街 路 門 牌	錯 誤 註 記	序 號	調 整 之 街 路 門 牌	錯 誤 註 記
1	崇善路25巷55號		2	崇善路25巷57號	
3	崇善路25巷58號		4	崇善路25巷59號	
5	崇善路25巷60號		6	崇善路25巷61號	
7	崇善路25巷62號		8	崇善路25巷63號	
9	崇善路25巷66號		10	崇善路25巷68號	
11	崇善路25巷70號		12	崇善路25巷72號	
13	崇善路25巷76號		14	崇善路25巷78號	
15	崇善路25巷80號		16	崇善路25巷82號	
17	崇善路25巷86號		18	崇善路51號	
19	崇善路55號		20	崇善路151號	
21	龍山街55巷2號		22	龍山街55巷6號	
23	龍山街55巷8號		24	龍山街55巷10號	
25	龍山街55巷12號		26	龍山街55巷16號	
27	龍山街55巷18號		28	龍山街55巷20號	





新舊里鄰門牌對照表

RLRP04120

戶政所別：臺南市府東戶政事務所

調整日期：107年01月29日

行 政 區 劃	調整前	省市縣市：臺南市	鄉鎮市區：東 區	村里：龍山里	鄰：005 鄰
	調整後	省市縣市：臺南市	鄉鎮市區：東 區	村里：龍山里	鄰：028 鄰

序號	調 整 之 街 路 門 牌	錯誤註記	序號	調 整 之 街 路 門 牌	錯誤註記
29	龍山街55巷22號		30	龍山街55巷26號	
31	龍山街55巷28號		32	龍山街55巷32號	
33	龍山街55巷36號		34	龍山街55巷38號	
35	龍山街55巷40號		36	龍山街55巷42號	
37	龍山街55巷46號		38	龍山街55巷48號	
39	龍山街55巷50號		40	龍山街55巷52號	
41	龍山街55巷56號		42	龍山街55巷58號	
43	龍山街55巷60號		44	龍山街57號	
45	龍山街57號二樓		46	龍山街57號三樓	
47	龍山街57號四樓		48	龍山街57號五樓	
49	龍山街59號		50	龍山街61號	
51	龍山街63號		52	龍山街65號	
53	龍山街67號		54	龍山街69號	
55	龍山街71號		56	龍山街73號	

臺南市府東戶政事務所





新舊里鄰門牌對照表

RLRP04120

戶政所別：臺南市府東戶政事務所

調整日期：107年01月29日

行政區劃	調整前	省市縣市：臺南市	鄉鎮市區：東區	村里：龍山里	鄰：005鄰
	調整後	省市縣市：臺南市	鄉鎮市區：東區	村里：龍山里	鄰：028鄰

序號	調整之街路門牌	錯誤註記	序號	調整之街路門牌	錯誤註記
57	龍山街75號				

臺南市府東戶政事務所





新 舊 里 鄰 門 牌 對 照 表

RLRP04120

戶政所別：臺南市府東戶政事務所

調整日期：107年01月29日

行 政 區 劃	調整前	省市縣市：臺南市	鄉鎮市區：東 區	村里：龍山里	鄰：008 鄰
	調整後	省市縣市：臺南市	鄉鎮市區：東 區	村里：龍山里	鄰：006 鄰

序 號	調 整 之 街 路 門 牌	錯 誤 註 記	序 號	調 整 之 街 路 門 牌	錯 誤 註 記
1	光華街8號		2	光華街10號	
3	光華街11號		4	光華街13號	
5	光華街25號		6	光華街81號	
7	光華街81之1號		8	光華街83號	
9	光華街83之1號		10	光華街83之2號	
11	光華街83之3號		12	光華街85號	
13	光華街85之1號		14	光華街85之2號	
15	光華街85之3號		16	光華街87號	
17	光華街87之1號		18	光華街87之2號	
19	光華街87之3號		20	光華街87之5號	
21	光華街87之6號		22	府東街21巷2號	
23	府東街21巷14號		24	府連東路45號	
25	府連東路47號		26	府連東路49號	
27	府連東路51號		28	府連東路53號	

臺南市府東戶政事務所







新舊里鄰門牌對照表

RLRP04120

戶政所別：臺南市府東戶政事務所

調整日期：107年01月29日

行 政 區 劃	調整前	省市縣市：臺南市	鄉鎮市區：東 區	村里：龍山里	鄰：008 鄰
	調整後	省市縣市：臺南市	鄉鎮市區：東 區	村里：龍山里	鄰：006 鄰

序 號	調 整 之 街 路 門 牌	錯誤 註記	序 號	調 整 之 街 路 門 牌	錯誤 註記
29	府連東路55號		30	府連東路57號	
31	府連東路59號		32	府連東路61號	
33	府連東路63號		34	府連東路65號	
35	府連東路67號		36	府連東路85號	
37	府連東路87號		38	東門路二段158巷66號	
39	東門路二段158巷68號		40	東門路二段158巷76號	
41	東門路二段158巷78號		42	長榮路一段176號	
43	長榮路一段176號二樓		44	長榮路一段176號三樓	
45	長榮路一段180號		46	長榮路一段182號	
47	長榮路一段186號		48	長榮路一段188號	
49	長榮路一段190號				

臺南市府東戶政事務所





新舊里鄰門牌對照表

RLRP04120

戶政所別：臺南市府東戶政事務所

調整日期：107年01月29日

行 政 區 劃	調整前	省市縣市：臺南市	鄉鎮市區：東 區	村里：龍山里	鄰：010 鄰
	調整後	省市縣市：臺南市	鄉鎮市區：東 區	村里：龍山里	鄰：023 鄰

序 號	調 整 之 街 路 門 牌	錯誤 註記	序 號	調 整 之 街 路 門 牌	錯誤 註記
1	東門路二段96號		2	東門路二段96號二樓	
3	東門路二段96號三樓		4	東門路二段96號三樓之1	
5	東門路二段96號四樓		6	東門路二段96號四樓之1	
7	東門路二段96號五樓		8	東門路二段96號五樓之1	
9	東門路二段96號六樓		10	東門路二段96號六樓之1	
11	東門路二段96號七樓		12	東門路二段96號八樓	
13	東門路二段96號八樓之1		14	東門路二段96號九樓	
15	東門路二段96號九樓之1		16	東門路二段96號十樓	
17	東門路二段96號十樓之1		18	東門路二段96號十一樓	
19	東門路二段96號十一樓之1		20	東門路二段96號十二樓	

臺南市府東





新舊里鄰門牌對照表

RLRP04120

戶政所別：臺南市府東戶政事務所

調整日期：107年01月29日

行 區	政 劃	調整前	省市縣市：臺南市	鄉鎮市區：東 區	村里：龍山里	鄰：012 鄰
		調整後	省市縣市：臺南市	鄉鎮市區：東 區	村里：龍山里	鄰：016 鄰

序 號	調 整 之 街 路 門 牌	錯誤 註記	序 號	調 整 之 街 路 門 牌	錯誤 註記
1	東門路一段350巷6號		2	東門路一段350巷8號	
3	東門路一段350巷10號		4	東門路一段350巷12號	
5	東門路一段350巷14號				

臺南市府東戶政事務所





新 舊 里 鄰 門 牌 對 照 表

RLRP04120

戶政所別：臺南市府東戶政事務所

調整日期：107年01月29日

行 政 區 劃	調整前	省市縣市：臺南市	鄉鎮市區：東 區	村里：龍山里	鄰：013 鄰
	調整後	省市縣市：臺南市	鄉鎮市區：東 區	村里：龍山里	鄰：019 鄰

序 號	調 整 之 街 路 門 牌	錯誤 註記	序 號	調 整 之 街 路 門 牌	錯誤 註記
1	府東街99號		2	府東街99號二樓	
3	府東街99號二樓之1		4	府東街99號三樓	
5	府東街99號三樓之1		6	府東街99號四樓	
7	府東街99號四樓之1		8	府東街99號五樓	
9	府東街99號五樓之1		10	府東街99號六樓	
11	府東街99號六樓之1		12	府東街99號七樓	
13	府東街99號七樓之1		14	府東街99號八樓	
15	府東街99號八樓之1		16	府東街99號九樓	
17	府東街99號九樓之1		18	府東街99號十樓	
19	府東街99號十樓之1		20	府東街99號十一樓	
21	府東街99號十一樓之1		22	府東街99號十二樓	
23	府東街99號十二樓之1		24	府東街99號十三樓	
25	府東街99號十四樓		26	府東街99號十四樓之1	
27	府東街99號十五樓		28	府東街99號十五樓之1	

臺南市府東戶政事務所





新舊里鄰門牌對照表

RLRP04120

戶政所別：臺南市府東戶政事務所

調整日期：107年01月29日

行 政 區 劃	調整前	省市縣市：臺南市	鄉鎮市區：東 區	村里：龍山里	鄰：013 鄰
	調整後	省市縣市：臺南市	鄉鎮市區：東 區	村里：龍山里	鄰：019 鄰

序 號	調 整 之 街 路 門 牌	錯誤 註記	序 號	調 整 之 街 路 門 牌	錯誤 註記
29	府東街99號十六樓		30	府東街101號	
31	府東街103號		32	府東街103號二樓	
33	府東街103號二樓之1		34	府東街103號三樓	
35	府東街103號三樓之1		36	府東街103號四樓	
37	府東街103號四樓之1		38	府東街103號五樓	
39	府東街103號五樓之1		40	府東街103號六樓	
41	府東街103號六樓之1		42	府東街103號七樓	
43	府東街103號七樓之1		44	府東街103號八樓	
45	府東街103號八樓之1		46	府東街103號九樓	
47	府東街103號九樓之1		48	府東街103號十樓	
49	府東街103號十樓之1		50	府東街103號十一樓	
51	府東街103號十一樓之1		52	府東街103號十二樓	
53	府東街103號十二樓之1		54	府東街103號十三樓	
55	府東街103號十四樓		56	府東街103號十四樓之1	

臺南市府東戶政事務所





新舊里鄰門牌對照表

RLRP04120

戶政所別：臺南市府東戶政事務所

調整日期：107年01月29日

行 政 區 劃	調整前	省市縣市：臺南市	鄉鎮市區：東 區	村里：龍山里	鄰：013 鄰
	調整後	省市縣市：臺南市	鄉鎮市區：東 區	村里：龍山里	鄰：019 鄰

序 號	調 整 之 街 路 門 牌	錯誤 註記	序 號	調 整 之 街 路 門 牌	錯誤 註記
57	府東街103號十五樓		58	府東街103號十五樓之1	
59	府東街103號十六樓		60	府東街105號	
61	府東街105號二樓		62	府東街105號二樓之1	
63	府東街105號二樓之2		64	府東街105號三樓	
65	府東街105號三樓之1		66	府東街105號四樓	
67	府東街105號四樓之1		68	府東街105號五樓	
69	府東街105號五樓之1		70	府東街105號六樓	
71	府東街105號六樓之1		72	府東街105號七樓	
73	府東街105號八樓		74	府東街105號八樓之1	
75	府東街105號九樓		76	府東街105號九樓之1	
77	府東街105號十樓		78	府東街105號十一樓	
79	府東街105號十一樓之1		80	府東街105號十二樓	
81	府東街105號十二樓之1		82	府東街105號十三樓	
83	府東街107號		84	府東街107號二樓	





新 舊 里 鄰 門 牌 對 照 表

RLRP04120

戶政所別：臺南市府東戶政事務所

調整日期：107年01月29日

行 區	政 劃	調整前	省市縣市：臺南市	鄉鎮市區：東 區	村里：龍山里	鄰：013 鄰
		調整後	省市縣市：臺南市	鄉鎮市區：東 區	村里：龍山里	鄰：019 鄰

序 號	調 整 之 街 路 門 牌	錯 誤 註 記	序 號	調 整 之 街 路 門 牌	錯 誤 註 記
85	府東街107號二樓之1		86	府東街107號三樓	
87	府東街107號三樓之1		88	府東街107號四樓	
89	府東街107號四樓之1		90	府東街107號五樓	
91	府東街107號五樓之1		92	府東街107號六樓	
93	府東街107號六樓之1		94	府東街107號七樓	
95	府東街107號七樓之1		96	府東街107號八樓	
97	府東街107號八樓之1		98	府東街107號九樓	
99	府東街107號九樓之1		100	府東街107號十樓	
101	府東街107號十一樓		102	府東街107號十一樓之1	
103	府東街107號十二樓		104	府東街107號十二樓之1	
105	府東街107號十三樓		106	府東街107號十四樓	
107	府東街107號十五樓		108	府東街109號二樓	
109	府東街109號二樓之1		110	府東街109號二樓之2	
111	府東街109號二樓之3		112	府東街109號三樓	

臺南市府東戶政事務所





RLRP04120

戶政所別：臺南市府東戶政事務所

調整日期：107年01月29日

新舊里鄰門牌對照表

行 政 區 劃	調整前	省市縣市：臺南市	鄉鎮市區：東 區	村里：龍山里	鄰：013 鄰
	調整後	省市縣市：臺南市	鄉鎮市區：東 區	村里：龍山里	鄰：019 鄰

序 號	調 整 之 街 路 門 牌	錯誤 註記	序 號	調 整 之 街 路 門 牌	錯誤 註記
113	府東街109號三樓之1		114	府東街109號四樓	
115	府東街109號四樓之1		116	府東街109號五樓	
117	府東街109號五樓之1		118	府東街109號六樓	
119	府東街109號六樓之1		120	府東街109號七樓	
121	府東街109號七樓之1		122	府東街109號八樓	
123	府東街109號八樓之1		124	府東街109號九樓	
125	府東街109號九樓之1		126	府東街109號十樓	
127	府東街109號十樓之1		128	府東街109號十一樓	
129	府東街109號十一樓之1		130	府東街109號十二樓	
131	府東街109號十二樓之1		132	府東街109號十三樓	
133	府東街109號十三樓之1		134	府東街109號十四樓	
135	府東街109號十四樓之1		136	府東街109號十五樓	
137	府東街109號十五樓之1		138	府東街109號十六樓	
139	府東街111號		140	府東街111號二樓	

臺南市府東戶政事務所







新 舊 里 鄰 門 牌 對 照 表

RLRP04120

戶政所別：臺南市府東戶政事務所

調整日期：107年01月29日

行 政 區 劃	調整前	省市縣市：臺南市	鄉鎮市區：東 區	村里：龍山里	鄰：013 鄰
	調整後	省市縣市：臺南市	鄉鎮市區：東 區	村里：龍山里	鄰：019 鄰

序 號	調 整 之 街 路 門 牌	錯誤 註記	序 號	調 整 之 街 路 門 牌	錯誤 註記
141	府東街 1 1 1 號二樓之 1		142	府東街 1 1 1 號三樓	
143	府東街 1 1 1 號三樓之 1		144	府東街 1 1 1 號四樓	
145	府東街 1 1 1 號四樓之 1		146	府東街 1 1 1 號五樓	
147	府東街 1 1 1 號五樓之 1		148	府東街 1 1 1 號六樓	
149	府東街 1 1 1 號六樓之 1		150	府東街 1 1 1 號七樓	
151	府東街 1 1 1 號八樓		152	府東街 1 1 1 號八樓之 1	
153	府東街 1 1 1 號九樓		154	府東街 1 1 1 號九樓之 1	
155	府東街 1 1 1 號十樓		156	府東街 1 1 1 號十一樓	
157	府東街 1 1 1 號十一樓之 1		158	府東街 1 1 1 號十二樓	
159	府東街 1 1 1 號十二樓之 1		160	府東街 1 1 1 號十三樓	
161	府東街 1 1 1 號十三樓之 1		162	府東街 1 1 1 號十四樓	
163	府東街 1 1 1 號十四樓之 1		164	府東街 1 1 1 號十五樓	
165	府東街 1 1 1 號十五樓之 1		166	府東街 1 1 1 號十六樓	
167	長榮路一段 2 2 3 號		168	長榮路一段 2 2 3 號三樓	





新舊里鄰門牌對照表

RLRP04120

戶政所別：臺南市府東戶政事務所

調整日期：107年01月29日

行 政 區 劃	調整前	省市縣市：臺南市	鄉鎮市區：東 區	村里：龍山里	鄰：013 鄰
	調整後	省市縣市：臺南市	鄉鎮市區：東 區	村里：龍山里	鄰：019 鄰

序 號	調 整 之 街 路 門 牌	錯誤 註記	序 號	調 整 之 街 路 門 牌	錯誤 註記
169	長榮路一段2 2 3號三樓之1		170	長榮路一段2 2 3號四樓	
171	長榮路一段2 2 3號四樓之1		172	長榮路一段2 2 3號四樓之2	
173	長榮路一段2 2 3號五樓		174	長榮路一段2 2 3號五樓之1	
175	長榮路一段2 2 3號五樓之2		176	長榮路一段2 2 3號五樓之3	
177	長榮路一段2 2 3號六樓		178	長榮路一段2 2 3號六樓之1	
179	長榮路一段2 2 3號六樓之2		180	長榮路一段2 2 3號六樓之3	
181	長榮路一段2 2 3號七樓		182	長榮路一段2 2 3號七樓之1	
183	長榮路一段2 2 3號七樓之2		184	長榮路一段2 2 3號七樓之3	
185	長榮路一段2 2 3號八樓		186	長榮路一段2 2 3號八樓之1	
187	長榮路一段2 2 3號九樓		188	長榮路一段2 2 3號九樓之1	
189	長榮路一段2 2 3號十樓		190	長榮路一段2 2 3號十樓之1	
191	長榮路一段2 2 3號十一樓		192	長榮路一段2 2 3號十一樓之1	
193	長榮路一段2 2 3號十二樓		194	長榮路一段2 2 3號十二樓之1	
195	長榮路一段2 2 3號十三樓		196	長榮路一段2 2 3號十三樓之1	





新舊里鄰門牌對照表

RLRP04120

戶政所別：臺南市府東戶政事務所

調整日期：107年01月29日

行 區	政 劃	調整前	省市縣市：臺南市	鄉鎮市區：東 區	村里：龍山里	鄰：013 鄰
		調整後	省市縣市：臺南市	鄉鎮市區：東 區	村里：龍山里	鄰：019 鄰

序 號	調 整 之 街 路 門 牌	錯誤 註記	序 號	調 整 之 街 路 門 牌	錯誤 註記
197	長榮路一段223號十四樓		198	長榮路一段223號十四樓之1	
199	長榮路一段223號地下一層		200	長榮路一段225號	
201	長榮路一段225號地下一層				

臺南市府東戶政事務所





新 舊 里 鄰 門 牌 對 照 表

RLRP04120

戶政所別：臺南市府東戶政事務所

調整日期：107年01月29日

行 區	政 劃	調整前	省市縣市：臺南市	鄉鎮市區：東 區	村里：龍山里	鄰：014 鄰
		調整後	省市縣市：臺南市	鄉鎮市區：東 區	村里：龍山里	鄰：015 鄰

序 號	調 整 之 街 路 門 牌	錯 誤 註 記	序 號	調 整 之 街 路 門 牌	錯 誤 註 記
1	崇學路265號		2	崇學路267號	
3	崇學路269號		4	崇學路271號之1	
5	崇學路271號之2		6	崇學路271號之3	
7	崇學路271號之4		8	崇學路271之5號	

臺南市府東戶政事務所





新舊里鄰門牌對照表

RLRP04120

戶政所別：臺南市府東戶政事務所

調整日期：107年01月29日

行 區	政 劃	調整前	省市縣市：臺南市	鄉鎮市區：東區	村里：龍山里	鄰：017鄰
		調整後	省市縣市：臺南市	鄉鎮市區：東區	村里：龍山里	鄰：024鄰

序 號	調 整 之 街 路 門 牌	錯 誤 註 記	序 號	調 整 之 街 路 門 牌	錯 誤 註 記
1	崇學路223號		2	崇學路225號	
3	崇學路231號		4	崇學路233號	
5	崇學路235號		6	崇學路237號	

臺南市府東戶政事務所





新舊里鄰門牌對照表

RLRP04120

戶政所別：臺南市府東戶政事務所

調整日期：107年01月29日

行政區	調整前	省市縣市：臺南市	鄉鎮市區：東區	村里：龍山里	鄰：019鄰
	調整後	省市縣市：臺南市	鄉鎮市區：東區	村里：龍山里	鄰：002鄰

序號	調整之街路門牌	錯誤註記	序號	調整之街路門牌	錯誤註記
1	崇仁街87號		2	崇仁街89號	
3	崇仁街91號				

臺南市府東戶政事務所





新舊里鄰門牌對照表

RLRP04120

戶政所別：臺南市府東戶政事務所

調整日期：107年01月29日

行	政	調整前	省市縣市：臺南市	鄉鎮市區：東區	村里：龍山里	鄰：019鄰
區	劃	調整後	省市縣市：臺南市	鄉鎮市區：東區	村里：龍山里	鄰：021鄰

序號	調整之街路門牌	錯誤註記	序號	調整之街路門牌	錯誤註記
1	富德街1號		2	富德街3號	
3	富德街5號		4	富德街7號	
5	富德街9號		6	富德街11號	
7	富德街13號		8	富德街15號	
9	富德街17號		10	富德街19號	
11	富德街21號		12	富德街21之1號	
13	崇仁街53巷35號		14	德光街6號	
15	德光街8號		16	德光街10號	
17	德光街12號		18	德光街12號之1	
19	德光街14號		20	德光街16號	
21	德光街18號		22	德光街20號	
23	德光街22號		24	德光街24號	
25	德光街26號		26	德光街28號	
27	德光街30號		28	德光街32號	





新舊里鄰門牌對照表

RLRP04120

戶政所別：臺南市府東戶政事務所

調整日期：107年01月29日

行政區劃	調整前	省市縣市：臺南市	鄉鎮市區：東區	村里：龍山里	鄰：019鄰
	調整後	省市縣市：臺南市	鄉鎮市區：東區	村里：龍山里	鄰：021鄰

序號	調整之街路門牌	錯誤註記	序號	調整之街路門牌	錯誤註記
29	德光街34號		30	德光街36號	
31	德光街38號				

臺南市府東戶政事務所







新舊里鄰門牌對照表

RLRP04120

戶政所別：臺南市府東戶政事務所

調整日期：107年01月29日

行 政 區 劃	調整前	省市縣市：臺南市	鄉鎮市區：東 區	村里：龍山里	鄰：020 鄰
	調整後	省市縣市：臺南市	鄉鎮市區：東 區	村里：龍山里	鄰：017 鄰

序 號	調 整 之 街 路 門 牌	錯誤 註記	序 號	調 整 之 街 路 門 牌	錯誤 註記
1	崇學路221巷3號		2	崇學路221巷5號	
3	崇學路221巷7號		4	崇學路221巷9號	
5	崇學路221巷11號		6	崇學路221巷15號	
7	崇學路221巷17號		8	崇學路221巷19號	
9	崇學路221巷21號		10	崇學路221巷23號	
11	崇學路221巷25號		12	崇學路221巷27號	
13	德光街35號		14	德光街37號	
15	德光街39號		16	德光街41號	
17	德光街43號		18	德光街45號	

臺南市府東戶政事務所





新舊里鄰門牌對照表

RLRP04120

戶政所別：臺南市府東戶政事務所

調整日期：107年01月29日

行政區	調整前	省市縣市：臺南市	鄉鎮市區：東區	村里：龍山里	鄰：020鄰
	調整後	省市縣市：臺南市	鄉鎮市區：東區	村里：龍山里	鄰：024鄰

序號	調整之街路門牌	錯誤註記	序號	調整之街路門牌	錯誤註記
1	崇學路213號		2	崇學路215號	
3	崇學路217號		4	崇學路219號	

臺南市府東戶政事務所





新 舊 里 鄰 門 牌 對 照 表

RLRP04120

戶政所別：臺南市府東戶政事務所

調整日期：107年01月29日

行 政 區 劃	調整前	省市縣市：臺南市	鄉鎮市區：東 區	村里：虎尾里	鄰：001 鄰
	調整後	省市縣市：臺南市	鄉鎮市區：東 區	村里：虎尾里	鄰：010 鄰

序 號	調 整 之 街 路 門 牌	錯 誤 註 記	序 號	調 整 之 街 路 門 牌	錯 誤 註 記
1	東門路三段115號		2	東門路三段117號	
3	東門路三段119號		4	東門路三段121號	
5	東門路三段123號		6	東門路三段125號	
7	東門路三段127號		8	東門路三段129號	
9	東門路三段131號		10	東門路三段133號	
11	東門路三段139號				

臺南市府東戶政事務所





新舊里鄰門牌對照表

RLRP04120

戶政所別：臺南市府東戶政事務所

調整日期：107年01月29日

行 政 區 劃	調整前	省市縣市：臺南市	鄉鎮市區：東 區	村里：虎尾里	鄰：002 鄰
	調整後	省市縣市：臺南市	鄉鎮市區：東 區	村里：虎尾里	鄰：001 鄰

序 號	調 整 之 街 路 門 牌	錯誤 註記	序 號	調 整 之 街 路 門 牌	錯誤 註記
1	東門路三段179巷16弄1號		2	東門路三段179巷16弄2號	
3	東門路三段179巷16弄3號		4	東門路三段179巷16弄5號	
5	東門路三段179巷16弄6號		6	東門路三段179巷16弄7號	
7	東門路三段179巷16弄8號		8	東門路三段179巷16弄9號	
9	東門路三段179巷16弄10號		10	東門路三段179巷16弄11號	
11	東門路三段179巷16弄12號		12	東門路三段179巷16弄13號	
13	東門路三段179巷16弄15號		14	東門路三段179巷16弄16號	
15	東門路三段179巷16弄17號		16	東門路三段179巷16弄18號	
17	東門路三段205號				

臺南市府東戶政事務所





新舊里鄰門牌對照表

RLRP04120

戶政所別：臺南市府東戶政事務所

調整日期：107年01月29日

行 區	政 劃	調整前	省市縣市：臺南市	鄉鎮市區：東 區	村里：虎尾里	鄰：003 鄰
		調整後	省市縣市：臺南市	鄉鎮市區：東 區	村里：虎尾里	鄰：017 鄰

序 號	調 整 之 街 路 門 牌	錯誤 註記	序 號	調 整 之 街 路 門 牌	錯誤 註記
1	東門路三段179巷147弄49號		2	東門路三段179巷147弄49號之1	
3	東門路三段179巷147弄49號之2		4	東門路三段179巷147弄49號之3	
5	東門路三段179巷147弄49號之5		6	東門路三段179巷147弄49號之6	
7	東門路三段179巷147弄49號之7		8	東門路三段179巷147弄49號之8	
9	東門路三段179巷147弄49號之9		10	東門路三段179巷147弄49號之10	
11	東門路三段179巷147弄49號之11		12	東門路三段179巷147弄49號之12	
13	東門路三段179巷147弄49號之13		14	東門路三段179巷147弄49號之14	
15	東門路三段179巷147弄51號		16	東門路三段179巷147弄51號之1	
17	東門路三段179巷147弄51號之2		18	東門路三段179巷147弄51號之3	
19	東門路三段179巷147弄51號之5		20	東門路三段179巷147弄51號之6	
21	東門路三段179巷147弄51號之7		22	東門路三段179巷147弄51號之8	
23	東門路三段179巷147弄51號之9		24	東門路三段179巷147弄51號之10	
25	東門路三段179巷147弄100號		26	東門路三段179巷147弄112號	
27	東門路三段179巷147弄114號		28	東門路三段179巷147弄116號	





新舊里鄰門牌對照表

RLRP04120

戶政所別：臺南市府東戶政事務所

調整日期：107年01月29日

行	政	調整前	省市縣市：臺南市	鄉鎮市區：東區	村里：虎尾里	鄰：003鄰
區	劃	調整後	省市縣市：臺南市	鄉鎮市區：東區	村里：虎尾里	鄰：017鄰

序號	調整之街路門牌	錯誤註記	序號	調整之街路門牌	錯誤註記
29	東門路三段179巷147弄116號二樓		30	東門路三段179巷147弄116號三樓	
31	東門路三段179巷147弄116號四樓		32	東門路三段179巷147弄128號	
33	東門路三段179巷147弄130號		34	東門路三段179巷147弄134號	
35	東門路三段179巷147弄136號				

臺南市府東戶政事務所





新舊里鄰門牌對照表

RLRP04120

戶政所別：臺南市府東戶政事務所

調整日期：107年01月29日

行	政	調整前	省市縣市：臺南市	鄉鎮市區：東區	村里：虎尾里	鄰：003鄰
區	劃	調整後	省市縣市：臺南市	鄉鎮市區：東區	村里：虎尾里	鄰：029鄰

序號	調整之街路門牌	錯誤註記	序號	調整之街路門牌	錯誤註記
1	東門路三段179巷161號		2	自由路三段126號	
3	自由路三段140號		4	自由路三段142號	
5	自由路三段148號		6	自由路三段180號	

臺南市府東戶政事務所





新舊里鄰門牌對照表

RLRP04120

戶政所別：臺南市府東戶政事務所

調整日期：107年01月29日

行 政 區 劃	調整前	省市縣市：臺南市	鄉鎮市區：東 區	村里：虎尾里	鄰：005 鄰
	調整後	省市縣市：臺南市	鄉鎮市區：東 區	村里：虎尾里	鄰：006 鄰

序 號	調 整 之 街 路 門 牌	錯誤 註記	序 號	調 整 之 街 路 門 牌	錯誤 註記
1	富農街一段60號		2	富農街一段62號	
3	富農街一段64號		4	富農街一段66號	
5	富農街一段68號		6	富農街一段70號	
7	富農街一段72巷6號		8	富農街一段72巷8號	
9	富農街一段72巷8之1號		10	富農街一段72巷10號	
11	富農街一段72巷12號		12	富農街一段72巷14號	
13	富農街一段72巷16號		14	富農街一段72巷18號	
15	富農街一段72巷20號		16	富農街一段72巷22號	
17	富農街一段72巷22號二樓		18	富農街一段72巷22號三樓	
19	富農街一段72巷22號三樓之1		20	富農街一段72巷22號三樓之2	
21	富農街一段72巷22號四樓		22	富農街一段72巷22號四樓之1	
23	富農街一段72巷22號四樓之2		24	富農街一段72巷22號五樓	
25	富農街一段72巷22號五樓之1		26	富農街一段72巷22號五樓之2	
27	富農街一段72巷22號六樓		28	富農街一段72巷22號六樓之1	







新 舊 里 鄰 門 牌 對 照 表

RLRP04120

戶政所別：臺南市府東戶政事務所

調整日期：107年01月29日

行 政 區 劃	調整前	省市縣市：臺南市	鄉鎮市區：東 區	村里：虎尾里	鄰：005 鄰
	調整後	省市縣市：臺南市	鄉鎮市區：東 區	村里：虎尾里	鄰：006 鄰

序 號	調 整 之 街 路 門 牌	錯 誤 註 記	序 號	調 整 之 街 路 門 牌	錯 誤 註 記
29	富農街一段7 2巷2 2號六樓之2		30	富農街一段7 2巷2 2號七樓	
31	富農街一段7 2巷2 2號七樓之1		32	富農街一段7 2巷2 2號七樓之2	
33	富農街一段7 2巷2 4號		34	富農街一段7 2巷2 6號	
35	富農街一段7 2巷3 2號		36	富農街一段7 2巷3 2之1號	
37	富農街一段7 2巷3 6號		38	富農街一段7 2巷3 8號	
39	富農街一段7 2巷4 0號		40	富農街一段7 2巷4 2號	
41	富農街一段7 2巷4 4號		42	富農街一段7 2巷4 6號	

臺南市府東戶政事務所





新舊里鄰門牌對照表

RLRP04120

戶政所別：臺南市府東戶政事務所

調整日期：107年01月29日

行 政 區 劃	調整前	省市縣市：臺南市	鄉鎮市區：東 區	村里：虎尾里	鄰：006 鄰
	調整後	省市縣市：臺南市	鄉鎮市區：東 區	村里：虎尾里	鄰：007 鄰

序 號	調 整 之 街 路 門 牌	錯誤 註記	序 號	調 整 之 街 路 門 牌	錯誤 註記
1	富農街一段84號		2	富農街一段86號	
3	富農街一段88號		4	富農街一段90號	
5	富農街一段92號		6	富農街一段92號之1	
7	富農街一段92號之2		8	富農街一段92號之3	
9	富農街一段92號之4		10	富農街一段92號之5	
11	富農街一段92號之6		12	富農街一段92號之7	
13	富農街一段92號之8		14	富農街一段92號之9	
15	富農街一段92號之10		16	富農街一段92號之11	
17	富農街一段92號之12		18	富農街一段92號之13	
19	富農街一段92號地下層		20	富農街一段96號	
21	富農街一段98號		22	東成街90號	

臺南市府東戶政事務所





新舊里鄰門牌對照表

RLRP04120

戶政所別：臺南市府東戶政事務所

調整日期：107年01月29日

行 政 區 劃	調整前	省市縣市：臺南市	鄉鎮市區：東 區	村里：虎尾里	鄰：013 鄰
	調整後	省市縣市：臺南市	鄉鎮市區：東 區	村里：虎尾里	鄰：028 鄰

序 號	調 整 之 街 路 門 牌	錯誤 註記	序 號	調 整 之 街 路 門 牌	錯誤 註記
1	東成街111巷10號		2	東成街111巷10號之1	
3	東成街111巷12弄8號		4	東成街111巷12弄14號	
5	東成街113號		6	東成街121巷1號	
7	東成街121巷2號		8	東成街121巷3號	
9	東成街121巷4號		10	東成街121巷5號	
11	東成街121巷6號		12	東成街121巷7號	
13	東成街121巷8號		14	東成街121巷9號	
15	東成街121巷10號		16	東成街121巷11號	
17	東成街121巷12號		18	東成街121巷13號	
19	東成街121巷16號		20	東成街121巷18號	
21	東成街123號		22	東成街125號	
23	東成街127巷1號		24	東成街127巷2號	
25	東成街127巷3號		26	東成街127巷4號	
27	東成街127巷5號		28	東成街127巷6號	





新舊里鄰門牌對照表

RLRP04120

戶政所別：臺南市府東戶政事務所

調整日期：107年01月29日

行 政 區 劃	調整前	省市縣市：臺南市	鄉鎮市區：東 區	村里：虎尾里	鄰：013 鄰
	調整後	省市縣市：臺南市	鄉鎮市區：東 區	村里：虎尾里	鄰：028 鄰

序 號	調 整 之 街 路 門 牌	錯誤 註記	序 號	調 整 之 街 路 門 牌	錯誤 註記
29	東成街127巷7號		30	東成街127巷8號	
31	東成街127巷9號		32	東成街127巷10號	
33	東成街127巷11號		34	東成街127巷12號	
35	東成街129號		36	東成街131巷1號	
37	東成街131巷3號		38	東成街131巷5號	
39	東成街131巷7號		40	東成街131巷7號之1	
41	東成街131巷9號		42	東成街131巷11號	





新舊里鄰門牌對照表

RLRP04120

戶政所別：臺南市府東戶政事務所

調整日期：107年01月29日

行	政	調整前	省市縣市：臺南市	鄉鎮市區：東區	村里：虎尾里	鄰：014鄰
區	劃	調整後	省市縣市：臺南市	鄉鎮市區：東區	村里：虎尾里	鄰：028鄰

序號	調整之街路門牌	錯誤註記	序號	調整之街路門牌	錯誤註記
1	富農街一段188巷10弄11號		2	富農街一段188巷10弄13號	
3	富農街一段188巷10弄15號		4	富農街一段188巷10弄17號	
5	富農街一段188巷10弄19號		6	東成街111巷3號二樓	
7	東成街111巷3號三樓		8	東成街111巷3號四樓	
9	東成街111巷3號五樓		10	東成街111巷3號六樓	
11	東成街111巷3號七樓		12	東成街111巷3號八樓	
13	東成街111巷3號九樓		14	東成街111巷3號十樓	
15	東成街111巷5號二樓		16	東成街111巷5號三樓	
17	東成街111巷5號四樓		18	東成街111巷5號五樓	
19	東成街111巷5號六樓		20	東成街111巷5號七樓	
21	東成街111巷5號八樓		22	東成街111巷5號九樓	
23	東成街111巷5號十樓		24	東成街111巷7號二樓	
25	東成街111巷7號三樓		26	東成街111巷7號四樓	
27	東成街111巷7號五樓		28	東成街111巷7號六樓	





新舊里鄰門牌對照表

RLRP04120

戶政所別：臺南市府東戶政事務所

調整日期：107年01月29日

行 政 區 劃	調整前	省市縣市：臺南市	鄉鎮市區：東 區	村里：虎尾里	鄰：014 鄰
	調整後	省市縣市：臺南市	鄉鎮市區：東 區	村里：虎尾里	鄰：028 鄰

序 號	調 整 之 街 路 門 牌	錯誤 註記	序 號	調 整 之 街 路 門 牌	錯誤 註記
29	東成街 1 1 1 巷 7 號七樓		30	東成街 1 1 1 巷 7 號八樓	
31	東成街 1 1 1 巷 7 號九樓		32	東成街 1 1 1 巷 7 號十樓	
33	東成街 1 1 1 巷 9 號二樓		34	東成街 1 1 1 巷 9 號三樓	
35	東成街 1 1 1 巷 9 號四樓		36	東成街 1 1 1 巷 9 號五樓	
37	東成街 1 1 1 巷 9 號六樓		38	東成街 1 1 1 巷 9 號七樓	
39	東成街 1 1 1 巷 9 號八樓		40	東成街 1 1 1 巷 9 號九樓	
41	東成街 1 1 1 巷 9 號十樓		42	東成街 1 1 1 巷 1 1 號	
43	東成街 1 1 1 巷 1 2 弄 1 號		44	東成街 1 1 1 巷 1 2 弄 1 8 號	
45	東成街 1 1 1 巷 1 3 號		46	東成街 1 1 1 巷 1 5 號	
47	東成街 1 1 1 巷 1 7 號		48	東成街 1 1 1 巷 1 9 號	
49	東成街 1 1 1 巷 2 1 號				





新舊里鄰門牌對照表

RLRP04120

戶政所別：臺南市府東戶政事務所

調整日期：107年01月29日

行	政	調整前	省市縣市：臺南市	鄉鎮市區：東區	村里：虎尾里	鄰：017鄰
區	劃	調整後	省市縣市：臺南市	鄉鎮市區：東區	村里：虎尾里	鄰：023鄰

序號	調整之街路門牌	錯誤註記	序號	調整之街路門牌	錯誤註記
1	富農街一段23號		2	富農街一段23號之1	
3	富農街一段23號之2		4	富農街一段23號之3	
5	富農街一段23號之4		6	富農街一段25號	
7	富農街一段27號		8	富農街一段29巷1號	
9	富農街一段29巷2號		10	富農街一段29巷3號	
11	富農街一段29巷4號		12	富農街一段29巷5號	
13	富農街一段29巷6號		14	富農街一段29巷7號	
15	富農街一段29巷8號		16	富農街一段29巷9號	
17	富農街一段29巷10號		18	富農街一段29巷11號	
19	富農街一段29巷12號		20	富農街一段29巷13號	
21	富農街一段29巷14號		22	富農街一段29巷15號	
23	富農街一段29巷17號		24	富農街一段29巷19號	
25	富農街一段29巷23號		26	富農街一段29巷25號	
27	富農街一段29巷27號		28	富農街一段29巷29號	





新 舊 里 鄰 門 牌 對 照 表

RLRP04120

戶政所別：臺南市府東戶政事務所

調整日期：107年01月29日

行 政 區 劃	調整前	省市縣市：臺南市	鄉鎮市區：東 區	村里：虎尾里	鄰：017 鄰
	調整後	省市縣市：臺南市	鄉鎮市區：東 區	村里：虎尾里	鄰：023 鄰

序 號	調 整 之 街 路 門 牌	錯誤 註記	序 號	調 整 之 街 路 門 牌	錯誤 註記
29	富農街一段29巷31號		30	富農街一段29巷33號	
31	富農街一段29巷35號		32	富農街一段31號	
33	富農街一段33號		34	富農街一段35號	
35	富農街一段37號		36	富農街一段39號	
37	富農街一段41號		38	富農街一段43號	
39	富農街一段45號		40	富農街一段47號	
41	富農街一段49號		42	富農街一段51號	
43	富農街一段53號		44	富農街一段55號	
45	富農街一段57號				

臺南市府東戶政事務所







新 舊 里 鄰 門 牌 對 照 表

RLRP04120

戶政所別：臺南市府東戶政事務所

調整日期：107年01月29日

行 政 區 劃	調整前	省市縣市：臺南市	鄉鎮市區：東 區	村里：虎尾里	鄰：019 鄰
	調整後	省市縣市：臺南市	鄉鎮市區：東 區	村里：虎尾里	鄰：010 鄰

序 號	調 整 之 街 路 門 牌	錯 誤 註 記	序 號	調 整 之 街 路 門 牌	錯 誤 註 記
1	東成街8號		2	東成街14號	
3	東成街16號		4	東成街18號	
5	東成街20號		6	東成街22號	
7	東成街24號		8	東成街24號二樓	
9	東成街24號三樓		10	東成街24號四樓	
11	東成街24號五樓				

臺南市府東戶政事務所





新舊里鄰門牌對照表

RLRP04120

戶政所別：臺南市府東戶政事務所

調整日期：107年01月29日

行	政	調整前	省市縣市：臺南市	鄉鎮市區：東區	村里：虎尾里	鄰：021鄰
區	劃	調整後	省市縣市：臺南市	鄉鎮市區：東區	村里：虎尾里	鄰：013鄰

序號	調整之街路門牌	錯誤註記	序號	調整之街路門牌	錯誤註記
1	東門路三段275號		2	東門路三段277號	
3	東門路三段279號		4	東門路三段281號	
5	東門路三段283號		6	東門路三段285號	
7	東門路三段287號		8	東門路三段289號	
9	東門路三段291號				

臺南市府東戶政事務所





新舊里鄰門牌對照表

RLRP04120

戶政所別：臺南市府東戶政事務所

調整日期：107年01月29日

行政區	調整前	省市縣市：臺南市	鄉鎮市區：東區	村里：虎尾里	鄰：022鄰
	調整後	省市縣市：臺南市	鄉鎮市區：東區	村里：虎尾里	鄰：009鄰

序號	調整之街路門牌	錯誤註記	序號	調整之街路門牌	錯誤註記
1	東成街182巷2弄22號		2	東成街182巷2弄24號	
3	東成街182巷2弄26號		4	東成街182巷2弄28號	

臺南市府東戶政事務所





新 舊 里 鄰 門 牌 對 照 表

RLRP04120

戶政所別：臺南市府東戶政事務所

調整日期：107年01月29日

行 政 區 劃	調整前	省市縣市：臺南市	鄉鎮市區：東 區	村里：虎尾里	鄰：023 鄰
	調整後	省市縣市：臺南市	鄉鎮市區：東 區	村里：虎尾里	鄰：022 鄰

序 號	調 整 之 街 路 門 牌	錯誤 註記	序 號	調 整 之 街 路 門 牌	錯誤 註記
1	東成街182巷1弄1號		2	東成街182巷1弄1號二樓	
3	東成街182巷1弄1號三樓		4	東成街182巷1弄1號四樓	
5	東成街182巷1弄1號五樓		6	東成街182巷1弄3號	
7	東成街182巷1弄3號二樓		8	東成街182巷1弄3號三樓	
9	東成街182巷1弄3號四樓		10	東成街182巷1弄3號五樓	
11	東成街182巷1弄5號		12	東成街182巷1弄5號二樓	
13	東成街182巷1弄5號三樓		14	東成街182巷1弄5號四樓	
15	東成街182巷1弄5號五樓		16	東成街182巷1弄7號	
17	東成街182巷1弄7號二樓		18	東成街182巷1弄7號三樓	
19	東成街182巷1弄7號四樓		20	東成街182巷1弄7號五樓	
21	東成街182巷1弄9號		22	東成街182巷1弄9號二樓	
23	東成街182巷1弄9號三樓		24	東成街182巷1弄9號四樓	
25	東成街182巷1弄9號五樓		26	東成街182巷1弄11號	
27	東成街182巷1弄11號二樓		28	東成街182巷1弄11號三樓	





新舊里鄰門牌對照表

RLRP04120

戶政所別：臺南市府東戶政事務所

調整日期：107年01月29日

行 政 區 劃	調整前	省市縣市：臺南市	鄉鎮市區：東 區	村里：虎尾里	鄰：023 鄰
	調整後	省市縣市：臺南市	鄉鎮市區：東 區	村里：虎尾里	鄰：022 鄰

序 號	調 整 之 街 路 門 牌	錯誤 註記	序 號	調 整 之 街 路 門 牌	錯誤 註記
29	東成街182巷1弄11號四樓		30	東成街182巷1弄11號五樓	
31	東成街184號		32	東成街184號二樓	
33	東成街184號三樓		34	東成街184號四樓	
35	東成街184號五樓		36	東成街186號	
37	東成街186號二樓		38	東成街186號三樓	
39	東成街186號四樓		40	東成街186號五樓	
41	東成街188號		42	東成街188號二樓	
43	東成街188號三樓		44	東成街188號四樓	
45	東成街188號五樓		46	東成街190號	
47	東成街190號二樓		48	東成街190號三樓	
49	東成街190號四樓		50	東成街190號五樓	
51	東成街192號		52	東成街192號二樓	
53	東成街192號三樓		54	東成街192號四樓	
55	東成街192號五樓		56	東成街194號	





新舊里鄰門牌對照表

RLRP04120

戶政所別：臺南市府東戶政事務所

調整日期：107年01月29日

行 區	政 劃	調整前	省市縣市：臺南市	鄉鎮市區：東 區	村里：虎尾里	鄰：023 鄰
		調整後	省市縣市：臺南市	鄉鎮市區：東 區	村里：虎尾里	鄰：022 鄰

序 號	調 整 之 街 路 門 牌	錯誤 註記	序 號	調 整 之 街 路 門 牌	錯誤 註記
57	東成街194號二樓		58	東成街194號三樓	
59	東成街194號四樓		60	東成街194號五樓	
61	東成街196號				

臺南市府東戶政事務所





新舊里鄰門牌對照表

RLRP04120

戶政所別：臺南市府東戶政事務所

調整日期：107年01月29日

行 區	政 劃	調整前	省市縣市：臺南市	鄉鎮市區：東 區	村里：虎尾里	鄰：028 鄰
		調整後	省市縣市：臺南市	鄉鎮市區：東 區	村里：虎尾里	鄰：013 鄰

序 號	調 整 之 街 路 門 牌	錯誤 註記	序 號	調 整 之 街 路 門 牌	錯誤 註記
1	東門路三段263號		2	東門路三段265號	
3	東門路三段267號		4	東門路三段269號	
5	東門路三段271號				

臺南市府東戶政事務所





新舊里鄰門牌對照表

RLRP04120

戶政所別：臺南市府東戶政事務所

調整日期：107年01月29日

行 區	政 劃	調整前	省市縣市：臺南市	鄉鎮市區：東 區	村里：虎尾里	鄰：028 鄰
		調整後	省市縣市：臺南市	鄉鎮市區：東 區	村里：虎尾里	鄰：021 鄰

序 號	調 整 之 街 路 門 牌	錯誤 註記	序 號	調 整 之 街 路 門 牌	錯誤 註記
1	東門路三段273巷5號		2	東門路三段273巷7號	
3	東門路三段273巷9號		4	東門路三段273巷11號	
5	東門路三段273巷13號		6	東門路三段273巷15號	
7	東門路三段273巷17號		8	東門路三段273巷19號	
9	東門路三段273巷21號		10	東門路三段273巷23弄1號	
11	東門路三段273巷23弄2號		12	東門路三段273巷23弄3號	
13	東門路三段273巷23弄5號		14	東門路三段273巷23弄6號	
15	東門路三段273巷23弄7號		16	東門路三段273巷25號	
17	東門路三段273巷27號		18	東門路三段273巷29號	
19	東門路三段273巷31號		20	東門路三段273巷33號	
21	東門路三段273巷35號		22	東門路三段273巷37號	
23	東門路三段273巷39號		24	東門路三段273巷41號	
25	東門路三段273巷43號		26	東門路三段273巷45號	
27	東門路三段273巷47號		28	東門路三段273巷49號	







新舊里鄰門牌對照表

RLRP04120

戶政所別：臺南市府東戶政事務所

調整日期：107年01月29日

行	政	調整前	省市縣市：臺南市	鄉鎮市區：東區	村里：虎尾里	鄰：028鄰
區	劃	調整後	省市縣市：臺南市	鄉鎮市區：東區	村里：虎尾里	鄰：021鄰

序號	調整之街路門牌	錯誤註記	序號	調整之街路門牌	錯誤註記
29	東門路三段273巷51號		30	東門路三段273巷53號	
31	東門路三段273巷55號		32	東門路三段273巷57號	
33	東門路三段273巷59號		34	東門路三段273巷61號	
35	東門路三段273巷63號		36	東門路三段273巷65號	
37	東門路三段273巷67號				

臺南市府東戶政事務所





新舊里鄰門牌對照表

RLRP04120

戶政所別：臺南市府東戶政事務所

調整日期：107年01月29日

行 區	政 劃	調整前	省市縣市：臺南市	鄉鎮市區：東 區	村里：虎尾里	鄰：029 鄰
		調整後	省市縣市：臺南市	鄉鎮市區：東 區	村里：虎尾里	鄰：014 鄰

序 號	調 整 之 街 路 門 牌	錯誤 註記	序 號	調 整 之 街 路 門 牌	錯誤 註記
1	東成街200巷2號		2	東成街200巷4號	
3	東成街200巷6號		4	東成街200巷8號	
5	東成街200巷10號		6	東成街200巷12號	
7	東成街200巷14號		8	東成街200巷16號	
9	東成街200巷18號		10	東成街200巷20號	
11	東成街200巷22號		12	東成街200巷24號	
13	東成街200巷26號		14	東成街200巷28號	
15	東成街200巷30號		16	東成街200巷32號	
17	東成街200巷34號		18	東成街200巷36號	

臺南市府東戶政事務所





新 舊 里 鄰 門 牌 對 照 表

RLRP04120

戶政所別：臺南市府東戶政事務所

調整日期：107年01月29日

行 政 區 劃	調整前	省市縣市：臺南市	鄉鎮市區：東 區	村里：虎尾里	鄰：030 鄰
	調整後	省市縣市：臺南市	鄉鎮市區：東 區	村里：虎尾里	鄰：020 鄰

序 號	調 整 之 街 路 門 牌	錯誤 註記	序 號	調 整 之 街 路 門 牌	錯誤 註記
1	東門路三段293號		2	東門路三段293號三樓	
3	東門路三段293號三樓之1		4	東門路三段293號三樓之2	
5	東門路三段293號三樓之3		6	東門路三段293號三樓之5	
7	東門路三段293號三樓之6		8	東門路三段293號三樓之7	
9	東門路三段293號四樓		10	東門路三段293號四樓之1	
11	東門路三段293號四樓之2		12	東門路三段293號四樓之3	
13	東門路三段293號四樓之5		14	東門路三段293號四樓之6	
15	東門路三段293號四樓之7		16	東門路三段293號五樓	
17	東門路三段293號五樓之1		18	東門路三段293號五樓之2	
19	東門路三段293號五樓之3		20	東門路三段293號五樓之5	
21	東門路三段293號六樓之2		22	東門路三段293號六樓之3	
23	東門路三段293號六樓之5		24	東門路三段293號七樓	
25	東門路三段293號七樓之1		26	東門路三段293號七樓之2	
27	東門路三段293號七樓之3		28	東門路三段293號七樓之5	





RLRP04120

戶政所別：臺南市府東戶政事務所

調整日期：107年01月29日

新舊里鄰門牌對照表

行 政 區 劃	調整前	省市縣市：臺南市	鄉鎮市區：東 區	村里：虎尾里	鄰：030 鄰
	調整後	省市縣市：臺南市	鄉鎮市區：東 區	村里：虎尾里	鄰：020 鄰

序 號	調 整 之 街 路 門 牌	錯誤 註記	序 號	調 整 之 街 路 門 牌	錯誤 註記
29	東門路三段293號八樓之2		30	東門路三段293號八樓之3	
31	東門路三段293號八樓之5		32	東門路三段293號九樓	
33	東門路三段293號九樓之1		34	東門路三段293號九樓之2	
35	東門路三段293號九樓之3		36	東門路三段293號九樓之5	
37	東門路三段293號十樓之2		38	東門路三段293號十樓之3	
39	東門路三段293號十樓之5		40	東門路三段293號十一樓	
41	東門路三段293號十一樓之1		42	東門路三段293號十一樓之2	
43	東門路三段293號十一樓之3		44	東門路三段293號十一樓之5	
45	東門路三段293號十二樓之2		46	東門路三段293號十二樓之3	
47	東門路三段293號十二樓之5		48	東門路三段293號十三樓	
49	東門路三段293號十三樓之1		50	東門路三段293號十三樓之2	
51	東門路三段293號十三樓之3		52	東門路三段293號十三樓之5	
53	東門路三段293號十四樓之2		54	東門路三段293號十四樓之3	
55	東門路三段293號十四樓之5		56	東門路三段293號十五樓之2	





新舊里鄰門牌對照表

RLRP04120

戶政所別：臺南市府東戶政事務所

調整日期：107年01月29日

行 政 區 劃	調整前	省市縣市：臺南市	鄉鎮市區：東 區	村里：虎尾里	鄰：030 鄰
	調整後	省市縣市：臺南市	鄉鎮市區：東 區	村里：虎尾里	鄰：020 鄰

序 號	調 整 之 街 路 門 牌	錯誤 註記	序 號	調 整 之 街 路 門 牌	錯誤 註記
57	東門路三段293號十五樓之3		58	東門路三段293號十五樓之5	
59	東門路三段293號十六樓之2		60	東門路三段293號十六樓之3	
61	東門路三段293號十六樓之5		62	東門路三段293號地下一層	
63	東門路三段293號地下二層		64	東門路三段293號地下三層	
65	自由路三段1號		66	自由路三段1號三樓	
67	自由路三段1號三樓之1		68	自由路三段1號四樓	
69	自由路三段1號四樓之1		70	自由路三段1號五樓	
71	自由路三段1號五樓之1		72	自由路三段1號六樓	
73	自由路三段1號六樓之1		74	自由路三段1號七樓	
75	自由路三段1號七樓之1		76	自由路三段1號八樓	
77	自由路三段1號八樓之1		78	自由路三段1號九樓	
79	自由路三段1號九樓之1		80	自由路三段1號十樓	
81	自由路三段1號十樓之1		82	自由路三段1號十一樓	
83	自由路三段1號十一樓之1		84	自由路三段1號十二樓	





新舊里鄰門牌對照表

RLRP04120

戶政所別：臺南市府東戶政事務所

調整日期：107年01月29日

行政區劃	調整前	省市縣市：臺南市	鄉鎮市區：東區	村里：虎尾里	鄰：030鄰
	調整後	省市縣市：臺南市	鄉鎮市區：東區	村里：虎尾里	鄰：020鄰

序號	調整之街路門牌	錯誤註記	序號	調整之街路門牌	錯誤註記
85	自由路三段1號十二樓之1		86	自由路三段1號十三樓	
87	自由路三段1號十三樓之1				

臺南市府東戶政事務所





新舊里鄰門牌對照表

RLRP04120

戶政所別：臺南市府東戶政事務所

調整日期：107年01月29日

行 區	政 劃	調整前	省市縣市：臺南市	鄉鎮市區：東 區	村里：虎尾里	鄰：032 鄰
		調整後	省市縣市：臺南市	鄉鎮市區：東 區	村里：虎尾里	鄰：017 鄰

序 號	調 整 之 街 路 門 牌	錯誤 註記	序 號	調 整 之 街 路 門 牌	錯誤 註記
1	東成街142巷25號		2	東成街142巷27號	
3	東成街142巷29號		4	東成街142巷31號	
5	東成街142巷33號		6	東成街142巷35號	
7	東成街142巷37號		8	東成街142巷39號	
9	東成街142巷43號		10	東成街142巷45號	
11	東成街142巷47號		12	東成街142巷49號	
13	東成街142巷51號		14	東成街142巷53號	
15	東成街142巷55號		16	東成街142巷57號	
17	東成街142巷59號		18	東成街142巷61號	
19	東成街142巷63號		20	東成街142巷65號	
21	東成街142巷67號		22	東成街182巷3弄2號	
23	東成街182巷3弄4號		24	東成街182巷3弄6號	
25	東成街182巷3弄8號		26	東成街182巷3弄10號	
27	東成街182巷3弄12號		28	東成街182巷3弄14號	





新 舊 里 鄰 門 牌 對 照 表

RLRP04120

戶政所別：臺南市府東戶政事務所

調整日期：107年01月29日

行 政 區 劃	調整前	省市縣市：臺南市	鄉鎮市區：東 區	村里：虎尾里	鄰：032 鄰
	調整後	省市縣市：臺南市	鄉鎮市區：東 區	村里：虎尾里	鄰：017 鄰

序 號	調 整 之 街 路 門 牌	錯 誤 註 記	序 號	調 整 之 街 路 門 牌	錯 誤 註 記
29	東成街182巷3弄16號		30	東成街182巷3弄18號	
31	東成街182巷4弄1號		32	東成街182巷4弄3號	
33	東成街182巷4弄5號		34	東成街182巷4弄7號	
35	東成街182巷4弄9號		36	東成街182巷4弄11號	
37	東成街182巷4弄13號		38	東成街182巷4弄15號	
39	東成街182巷4弄17號		40	東成街182巷4弄19號	
41	東成街182巷4弄21號				

臺南市府東戶政事務所







新舊里鄰門牌對照表

RLRP04120

戶政所別：臺南市府東戶政事務所

調整日期：107年01月29日

行 政 區 劃	調整前	省市縣市：臺南市	鄉鎮市區：東 區	村里：虎尾里	鄰：033 鄰
	調整後	省市縣市：臺南市	鄉鎮市區：東 區	村里：虎尾里	鄰：030 鄰

序 號	調 整 之 街 路 門 牌	錯誤 註記	序 號	調 整 之 街 路 門 牌	錯誤 註記
1	東成街142巷69號		2	東成街142巷71號	
3	東成街142巷73號		4	東成街142巷75號	
5	東成街142巷77號		6	東成街142巷79號	
7	東成街142巷81號		8	東成街142巷83號	
9	東成街142巷85號		10	東成街142巷87號	
11	東成街142巷89號		12	東成街142巷91號	
13	東成街142巷93號		14	東成街142巷95號	
15	東成街142巷97號		16	東成街142巷99號	
17	東成街142巷101號		18	東成街142巷103號	
19	東成街142巷105號		20	東成街142巷107號	
21	東成街142巷109號		22	東成街142巷111號	
23	東成街142巷113號		24	東成街142巷115號	
25	東成街142巷117號		26	東成街142巷119號	
27	東成街142巷121號		28	東成街142巷123號	

臺南市府東戶政事務所





RLRP04120

戶政所別：臺南市府東戶政事務所

調整日期：107年01月29日

新舊里鄰門牌對照表

行 政 區 劃	調整前	省市縣市：臺南市	鄉鎮市區：東 區	村里：虎尾里	鄰：033 鄰
	調整後	省市縣市：臺南市	鄉鎮市區：東 區	村里：虎尾里	鄰：030 鄰

序 號	調 整 之 街 路 門 牌	錯誤 註記	序 號	調 整 之 街 路 門 牌	錯誤 註記
29	東成街142巷125號		30	東成街142巷127號	
31	東成街142巷129號		32	東成街142巷131號	
33	東成街142巷133號		34	東成街142巷135號	
35	東成街142巷137號		36	東成街142巷139號	
37	東成街142巷151號		38	東成街142巷153號	
39	東成街142巷155號		40	東成街142巷157號	
41	東成街142巷159號		42	東成街142巷161號	
43	東成街142巷163號		44	東成街142巷165號	
45	東成街142巷167號		46	東門路三段179巷123號	
47	東門路三段179巷125號		48	東門路三段179巷127號	
49	東門路三段179巷129號		50	東門路三段179巷131號	
51	東門路三段179巷133號		52	東門路三段179巷135號	
53	東門路三段179巷135之1號		54	東門路三段179巷137號	
55	東門路三段179巷139號				





新舊里鄰門牌對照表

RLRP04120

戶政所別：臺南市府東戶政事務所

調整日期：107年01月29日

行	政	調整前	省市縣市：臺南市	鄉鎮市區：東區	村里：虎尾里	鄰：034鄰
區	劃	調整後	省市縣市：臺南市	鄉鎮市區：東區	村里：虎尾里	鄰：018鄰

序號	調整之街路門牌	錯誤註記	序號	調整之街路門牌	錯誤註記
1	富農街一段102號		2	富農街一段104號	
3	富農街一段106號		4	富農街一段108號	
5	富農街一段110號		6	富農街一段112號	
7	富農街一段114號		8	富農街一段116號	
9	富農街一段116之1號				





新 舊 里 鄰 門 牌 對 照 表

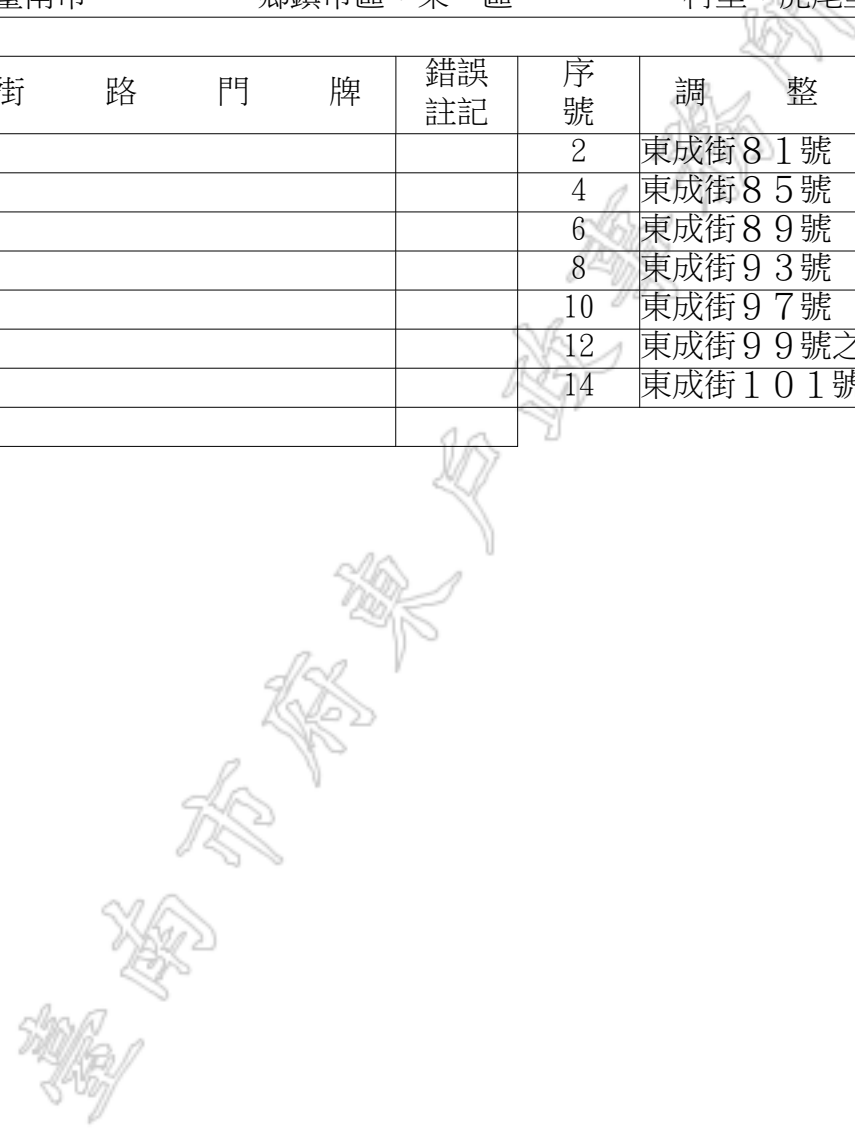
RLRP04120

戶政所別：臺南市府東戶政事務所

調整日期：107年01月29日

行 政 區 劃	調整前	省市縣市：臺南市	鄉鎮市區：東 區	村里：虎尾里	鄰：034 鄰
	調整後	省市縣市：臺南市	鄉鎮市區：東 區	村里：虎尾里	鄰：028 鄰

序 號	調 整 之 街 路 門 牌	錯 誤 註 記	序 號	調 整 之 街 路 門 牌	錯 誤 註 記
1	東成街79號		2	東成街81號	
3	東成街83號		4	東成街85號	
5	東成街87號		6	東成街89號	
7	東成街91號		8	東成街93號	
9	東成街95號		10	東成街97號	
11	東成街99號		12	東成街99號之1	
13	東成街99號之2		14	東成街101號	
15	東成街103號				





RLRP04120

戶政所別：臺南市府東戶政事務所

調整日期：107年01月29日

新舊里鄰門牌對照表

行 政 區 劃	調整前	省市縣市：臺南市	鄉鎮市區：東 區	村里：虎尾里	鄰：035 鄰
	調整後	省市縣市：臺南市	鄉鎮市區：東 區	村里：虎尾里	鄰：023 鄰

序 號	調 整 之 街 路 門 牌	錯誤 註記	序 號	調 整 之 街 路 門 牌	錯誤 註記
1	富農街一段2號		2	富農街一段4號	
3	富農街一段6號		4	富農街一段8號	
5	富農街一段10號		6	富農街一段12號	
7	富農街一段14號		8	富農街一段15號	
9	富農街一段15號之1		10	富農街一段15號之2	
11	富農街一段15號之3		12	富農街一段15號之5	
13	富農街一段15號之6		14	富農街一段15號之7	
15	富農街一段15號之8		16	富農街一段15號之9	
17	富農街一段15號之10		18	富農街一段15號之11	
19	富農街一段15號之12		20	富農街一段15號之13	
21	富農街一段15號之14		22	富農街一段15號之15	
23	富農街一段15號之16		24	富農街一段15號之17	
25	富農街一段15號之18		26	富農街一段15號之19	
27	富農街一段15號之20		28	富農街一段15號之21	





新 舊 里 鄰 門 牌 對 照 表

RLRP04120

戶政所別：臺南市府東戶政事務所

調整日期：107年01月29日

行 政 區 劃	調整前	省市縣市：臺南市	鄉鎮市區：東 區	村里：虎尾里	鄰：035 鄰
	調整後	省市縣市：臺南市	鄉鎮市區：東 區	村里：虎尾里	鄰：023 鄰

序 號	調 整 之 街 路 門 牌	錯 誤 註 記	序 號	調 整 之 街 路 門 牌	錯 誤 註 記
29	富農街一段15號之22		30	富農街一段15號之23	
31	富農街一段15號之24		32	富農街一段15號之25	
33	富農街一段15號之26		34	富農街一段15號之27	
35	富農街一段16號		36	富農街一段18號	
37	富農街一段19號		38	富農街一段20號	
39	富農街一段21號		40	富農街一段21號之2	
41	富農街一段21號之3		42	富農街一段21號之4	





新 舊 里 鄰 門 牌 對 照 表

RLRP04120

戶政所別：臺南市府東戶政事務所

調整日期：107年01月29日

行 政 區 劃	調整前	省市縣市：臺南市	鄉鎮市區：東 區	村里：虎尾里	鄰：036 鄰
	調整後	省市縣市：臺南市	鄉鎮市區：東 區	村里：虎尾里	鄰：014 鄰

序 號	調 整 之 街 路 門 牌	錯 誤 註 記	序 號	調 整 之 街 路 門 牌	錯 誤 註 記
1	東成街200巷21號		2	東成街200巷23號	
3	東成街200巷25號		4	東成街200巷27號	
5	東成街200巷29號		6	東成街200巷31號	
7	東成街200巷33號		8	東成街200巷35號	
9	東成街200巷37號		10	東成街200巷39號	
11	東成街200巷41號		12	東成街200巷43號	
13	東成街200巷45號		14	東成街200巷47號	
15	東成街200巷49號		16	東成街200巷53號	
17	東成街200巷53號三樓		18	東成街200巷53號四樓	
19	東成街200巷53號五樓		20	東成街200巷53號六樓	
21	東成街200巷53號七樓		22	東成街200巷55號	
23	東成街200巷55號三樓		24	東成街200巷55號四樓	
25	東成街200巷55號五樓		26	東成街200巷55號六樓	
27	東成街200巷55號七樓		28	東成街200巷57號	





新 舊 里 鄰 門 牌 對 照 表

RLRP04120

戶政所別：臺南市府東戶政事務所

調整日期：107年01月29日

行 政 區 劃	調整前	省市縣市：臺南市	鄉鎮市區：東 區	村里：虎尾里	鄰：036 鄰
	調整後	省市縣市：臺南市	鄉鎮市區：東 區	村里：虎尾里	鄰：014 鄰

序 號	調 整 之 街 路 門 牌	錯誤 註記	序 號	調 整 之 街 路 門 牌	錯誤 註記
29	東成街200巷57號三樓		30	東成街200巷57號四樓	
31	東成街200巷57號五樓		32	東成街200巷57號六樓	
33	東成街200巷57號七樓		34	東成街200巷59號	
35	東成街200巷59號三樓		36	東成街200巷59號四樓	
37	東成街200巷59號五樓		38	東成街200巷59號六樓	
39	東成街200巷59號七樓		40	東成街200巷61號	
41	東成街200巷61號三樓		42	東成街200巷61號四樓	
43	東成街200巷61號五樓		44	東成街200巷61號六樓	
45	東成街200巷61號七樓		46	東成街200巷63號	
47	東成街200巷65號		48	東成街200巷67號	
49	東成街200巷69號		50	東成街200巷71號	
51	東成街200巷73號		52	東成街200巷75號	
53	東成街200巷77號		54	東成街200巷79號	
55	東成街200巷81號		56	東成街200巷83號	

臺南市府東戶政事務所







新舊里鄰門牌對照表

RLRP04120

戶政所別：臺南市府東戶政事務所

調整日期：107年01月29日

行政區劃	調整前	省市縣市：臺南市	鄉鎮市區：東區	村里：虎尾里	鄰：036鄰
	調整後	省市縣市：臺南市	鄉鎮市區：東區	村里：虎尾里	鄰：014鄰

序號	調整之街路門牌	錯誤註記	序號	調整之街路門牌	錯誤註記
57	東成街200巷85號		58	東成街200巷87號	

臺南市府東戶政事務所





新 舊 里 鄰 門 牌 對 照 表

RLRP04120

戶政所別：臺南市府東戶政事務所

調整日期：107年01月29日

行 政 區 劃	調整前	省市縣市：臺南市	鄉鎮市區：東 區	村里：虎尾里	鄰：037 鄰
	調整後	省市縣市：臺南市	鄉鎮市區：東 區	村里：虎尾里	鄰：013 鄰

序 號	調 整 之 街 路 門 牌	錯誤 註記	序 號	調 整 之 街 路 門 牌	錯誤 註記
1	東門路三段253號		2	東門路三段253號二樓	
3	東門路三段253號二樓之1		4	東門路三段253號二樓之2	
5	東門路三段253號三樓		6	東門路三段253號三樓之1	
7	東門路三段253號四樓		8	東門路三段253號四樓之1	
9	東門路三段253號四樓之2		10	東門路三段253號四樓之3	
11	東門路三段253號四樓之5		12	東門路三段253號五樓	
13	東門路三段253號五樓之1		14	東門路三段253號五樓之2	
15	東門路三段253號五樓之3		16	東門路三段253號五樓之4	
17	東門路三段253號六樓		18	東門路三段253號六樓之1	
19	東門路三段253號六樓之2		20	東門路三段253號六樓之3	
21	東門路三段253號六樓之4		22	東門路三段253號七樓	
23	東門路三段253號七樓之1		24	東門路三段253號七樓之2	
25	東門路三段253號七樓之3		26	東門路三段253號七樓之4	
27	東門路三段253號八樓		28	東門路三段253號八樓之1	





新舊里鄰門牌對照表

RLRP04120

戶政所別：臺南市府東戶政事務所

調整日期：107年01月29日

行 政 區 劃	調整前	省市縣市：臺南市	鄉鎮市區：東 區	村里：虎尾里	鄰：037 鄰
	調整後	省市縣市：臺南市	鄉鎮市區：東 區	村里：虎尾里	鄰：013 鄰

序 號	調 整 之 街 路 門 牌	錯誤 註記	序 號	調 整 之 街 路 門 牌	錯誤 註記
29	東門路三段253號八樓之2		30	東門路三段253號八樓之3	
31	東門路三段253號八樓之4		32	東門路三段253號九樓	
33	東門路三段253號九樓之1		34	東門路三段253號十樓	
35	東門路三段253號十樓之1		36	東門路三段253號十樓之2	
37	東門路三段253號十樓之3		38	東門路三段253號十樓之4	
39	東門路三段253號十一樓		40	東門路三段253號十一樓之1	
41	東門路三段253號十一樓之2		42	東門路三段253號十一樓之3	
43	東門路三段253號十一樓之4		44	東門路三段253號十二樓	
45	東門路三段253號十二樓之1		46	東門路三段253號十二樓之2	
47	東門路三段253號十二樓之3		48	東門路三段253號十二樓之4	
49	東門路三段255號		50	東門路三段257號	
51	東門路三段257號二樓		52	東門路三段257號二樓之1	
53	東門路三段257號二樓之2		54	東門路三段257號二樓之3	
55	東門路三段257號三樓		56	東門路三段257號三樓之1	





RLRP04120

戶政所別：臺南市府東戶政事務所

調整日期：107年01月29日

新舊里鄰門牌對照表

行 政 區 劃	調整前	省市縣市：臺南市	鄉鎮市區：東 區	村里：虎尾里	鄰：037 鄰
	調整後	省市縣市：臺南市	鄉鎮市區：東 區	村里：虎尾里	鄰：013 鄰

序 號	調 整 之 街 路 門 牌	錯誤 註記	序 號	調 整 之 街 路 門 牌	錯誤 註記
57	東門路三段257號三樓之2		58	東門路三段257號三樓之3	
59	東門路三段257號三樓之4		60	東門路三段257號四樓	
61	東門路三段257號四樓之1		62	東門路三段257號四樓之2	
63	東門路三段257號四樓之3		64	東門路三段257號五樓	
65	東門路三段257號五樓之1		66	東門路三段257號五樓之2	
67	東門路三段257號六樓		68	東門路三段257號六樓之1	
69	東門路三段257號六樓之2		70	東門路三段257號六樓之3	
71	東門路三段257號六樓之4		72	東門路三段257號六樓之5	
73	東門路三段257號七樓		74	東門路三段257號七樓之1	
75	東門路三段257號七樓之2		76	東門路三段257號七樓之3	
77	東門路三段257號七樓之4		78	東門路三段257號八樓	
79	東門路三段257號八樓之1		80	東門路三段257號八樓之2	
81	東門路三段257號八樓之3		82	東門路三段257號九樓	
83	東門路三段257號九樓之1		84	東門路三段257號九樓之2	





新舊里鄰門牌對照表

RLRP04120

戶政所別：臺南市府東戶政事務所

調整日期：107年01月29日

行 政 區 劃	調整前	省市縣市：臺南市	鄉鎮市區：東 區	村里：虎尾里	鄰：037 鄰
	調整後	省市縣市：臺南市	鄉鎮市區：東 區	村里：虎尾里	鄰：013 鄰

序 號	調 整 之 街 路 門 牌	錯誤 註記	序 號	調 整 之 街 路 門 牌	錯誤 註記
85	東門路三段257號九樓之3		86	東門路三段257號十樓	
87	東門路三段257號十樓之1		88	東門路三段257號十樓之2	
89	東門路三段257號十樓之3		90	東門路三段257號十一樓	
91	東門路三段257號十一樓之1		92	東門路三段257號十一樓之2	
93	東門路三段257號十二樓		94	東門路三段257號十二樓之1	
95	東門路三段257號十二樓之2		96	東門路三段257號十二樓之3	
97	東門路三段257號十三樓		98	東門路三段257號十三樓之1	
99	東門路三段257號十三樓之2		100	東門路三段257號十四樓	
101	東門路三段257號十四樓之1		102	東門路三段257號十四樓之2	
103	東門路三段259號		104	東門路三段259號地下層	
105	東門路三段259號地下層之1		106	東門路三段259號地下層之2	
107	東門路三段259號地下層之3		108	東門路三段259號地下層之4	
109	東門路三段259號地下層之5		110	東門路三段259號地下層之6	
111	東門路三段259號地下層之7		112	東門路三段259號地下層之8	





新舊里鄰門牌對照表

RLRP04120

戶政所別：臺南市府東戶政事務所

調整日期：107年01月29日

行 政 區 劃	調整前	省市縣市：臺南市	鄉鎮市區：東 區	村里：虎尾里	鄰：037 鄰
	調整後	省市縣市：臺南市	鄉鎮市區：東 區	村里：虎尾里	鄰：013 鄰

序 號	調 整 之 街 路 門 牌	錯誤 註記	序 號	調 整 之 街 路 門 牌	錯誤 註記
113	東門路三段259號地下層之9		114	東門路三段259號地下層之10	
115	東門路三段259號地下層之11		116	東門路三段259號地下層之12	
117	東門路三段259號地下層之13		118	東門路三段259號地下層之14	
119	東門路三段259號地下層之15		120	東門路三段259號地下層之16	
121	東門路三段259號地下層之17		122	東門路三段259號地下層之18	
123	東門路三段259號地下層之19		124	東門路三段259號地下層之20	
125	東門路三段259號地下層之21		126	東門路三段259號地下層之22	
127	東門路三段259號地下層之23		128	東門路三段259號地下層之24	
129	東門路三段259號地下層之25		130	東門路三段259號地下層之26	
131	東門路三段259號地下層之27		132	東門路三段259號地下層之28	
133	東門路三段259號地下層之29		134	東門路三段259號地下層之30	
135	東門路三段259號地下層之31		136	東門路三段261號	

臺南市府東戶政事務所





新舊里鄰門牌對照表

RLRP04120

戶政所別：臺南市府東戶政事務所

調整日期：107年01月29日

行 政 區 劃	調整前	省市縣市：臺南市	鄉鎮市區：東 區	村里：德高里	鄰：003 鄰
	調整後	省市縣市：臺南市	鄉鎮市區：東 區	村里：德高里	鄰：005 鄰

序 號	調 整 之 街 路 門 牌	錯誤 註記	序 號	調 整 之 街 路 門 牌	錯誤 註記
1	仁和路258號		2	仁和路260號	
3	仁和路262號		4	仁和路264號	
5	仁和路266號		6	仁和路268號	
7	城東街65巷7號		8	城東街65巷9號	
9	城東街65巷11號		10	城東街67號	
11	城東街69號		12	城東街71號	
13	城東街73號		14	城東街75號	
15	城東街77號		16	城東街79號	
17	城東街81號		18	城東街83號	
19	城東街85號		20	城東街87號	

臺南市府東





新舊里鄰門牌對照表

RLRP04120

戶政所別：臺南市府東戶政事務所

調整日期：107年01月29日

行 政 區 劃	調整前	省市縣市：臺南市	鄉鎮市區：東 區	村里：德高里	鄰：004 鄰
	調整後	省市縣市：臺南市	鄉鎮市區：東 區	村里：德高里	鄰：005 鄰

序 號	調 整 之 街 路 門 牌	錯誤 註記	序 號	調 整 之 街 路 門 牌	錯誤 註記
1	城東街41號		2	城東街43號	
3	城東街63號		4	德高街65號	
5	德高街67號		6	德高街69號	
7	德高街71號		8	德高街71之1號	
9	德高街71之2號		10	德高街73號	
11	德高街75號		12	德高街77號	
13	德高街79號		14	德高街81號	
15	德高街83號		16	德高街85號	
17	德高街87號		18	德高街89號	
19	德高街91號		20	德高街93號	
21	德高街95號		22	德高街97號	
23	德高街99號		24	德高街101號	
25	德高街103號				

臺南市府東戶政事務所







新舊里鄰門牌對照表

RLRP04120

戶政所別：臺南市府東戶政事務所

調整日期：107年01月29日

行 政 區 劃	調整前	省市縣市：臺南市	鄉鎮市區：東 區	村里：德高里	鄰：007 鄰
	調整後	省市縣市：臺南市	鄉鎮市區：東 區	村里：德高里	鄰：006 鄰

序 號	調 整 之 街 路 門 牌	錯誤 註記	序 號	調 整 之 街 路 門 牌	錯誤 註記
1	仁和路208巷3號		2	仁和路208巷5號	
3	仁和路208巷7號		4	仁和路208巷9號	
5	仁和路208巷11號		6	仁和路208巷13號	
7	仁和路208巷15號		8	仁和路208巷17號	
9	仁和路208巷19號		10	仁和路208巷21號	
11	仁和路210號		12	仁和路218巷1號	
13	仁和路218巷2號		14	仁和路218巷2之1號	
15	仁和路218巷3號		16	仁和路218巷5號	
17	仁和路218巷6號		18	仁和路218巷7號	
19	仁和路218巷8號		20	仁和路218巷9號	
21	仁和路218巷10號		22	仁和路218巷11號	
23	仁和路218巷12號		24	仁和路222號	
25	仁和路242號		26	自由路一段79號	
27	自由路一段85號		28	自由路一段87號	





新舊里鄰門牌對照表

RLRP04120

戶政所別：臺南市府東戶政事務所

調整日期：107年01月29日

行 區	政 劃	調整前	省市縣市：臺南市	鄉鎮市區：東 區	村里：德高里	鄰：009 鄰
		調整後	省市縣市：臺南市	鄉鎮市區：東 區	村里：德高里	鄰：008 鄰

序 號	調 整 之 街 路 門 牌	錯誤 註記	序 號	調 整 之 街 路 門 牌	錯誤 註記
1	崇善東路100巷2號		2	崇善東路100巷6號	
3	崇善東路100巷8號		4	崇善東路100巷10號	
5	崇善東路100巷12號		6	崇善東路100巷14號	
7	崇善東路100巷16號		8	崇善東路100巷18號	
9	崇善東路100巷20號		10	崇善東路100巷22號	
11	崇善東路100巷24號		12	崇善東路100巷26號	
13	崇善東路100巷28號		14	崇善東路100巷30號	
15	崇善東路100巷32號		16	崇善東路100巷34號	

臺南市府東戶政事務所





新舊里鄰門牌對照表

RLRP04120

戶政所別：臺南市府東戶政事務所

調整日期：107年01月29日

行 區	政 劃	調整前	省市縣市：臺南市	鄉鎮市區：東 區	村里：德高里	鄰：010 鄰
		調整後	省市縣市：臺南市	鄉鎮市區：東 區	村里：德高里	鄰：011 鄰

序 號	調 整 之 街 路 門 牌	錯 誤 註 記	序 號	調 整 之 街 路 門 牌	錯 誤 註 記
1	崇善路835巷10號		2	崇善路835巷10之1號	
3	崇善路835巷10之2號		4	崇善路835巷10之3號	
5	崇善路835巷10之5號		6	崇善路835巷10之6號	
7	崇善路835巷12號		8	崇善路835巷12之1號	
9	崇善路835巷12之2號		10	崇善路835巷12之3號	
11	崇善路835巷12之5號		12	崇善路835巷12之6號	
13	崇善路835巷14號		14	崇善路835巷16號	
15	崇善路913巷34號		16	崇善路913巷36號	
17	崇善路913巷38號		18	崇善路913巷40號	
19	崇善路913巷42號		20	崇善路913巷44號	
21	崇善路913巷46號		22	崇善路913巷48號	
23	崇善路913巷50號		24	崇善路913巷52號	
25	崇善路913巷54號		26	崇善路913巷56號	
27	德高街24號		28	德高街28號	





新舊里鄰門牌對照表

RLRP04120

戶政所別：臺南市府東戶政事務所

調整日期：107年01月29日

行 政 區 劃	調整前	省市縣市：臺南市	鄉鎮市區：東 區	村里：德高里	鄰：010 鄰
	調整後	省市縣市：臺南市	鄉鎮市區：東 區	村里：德高里	鄰：011 鄰

序 號	調 整 之 街 路 門 牌	錯誤 註記	序 號	調 整 之 街 路 門 牌	錯誤 註記
29	德高街30號		30	德高街32號	
31	德高街34號		32	德高街34之1號	
33	德高街36號		34	自由路一段13巷2號	
35	自由路一段13巷6號		36	自由路一段13巷8號	
37	自由路一段13巷10號		38	自由路一段13巷12號	
39	自由路一段15號		40	自由路一段17號	
41	自由路一段19號		42	自由路一段21號	
43	自由路一段23號		44	自由路一段25號	
45	自由路一段27號		46	自由路一段29號	
47	自由路一段31號		48	自由路一段33號	
49	自由路一段35號		50	自由路一段37號	
51	自由路一段51號		52	自由路一段53號	
53	自由路一段56號		54	自由路一段66號	
55	自由路一段66號二樓		56	自由路一段66號二樓之1	





新舊里鄰門牌對照表

RLRP04120

戶政所別：臺南市府東戶政事務所

調整日期：107年01月29日

行 政 區 劃	調整前	省市縣市：臺南市	鄉鎮市區：東 區	村里：德高里	鄰：010 鄰
	調整後	省市縣市：臺南市	鄉鎮市區：東 區	村里：德高里	鄰：011 鄰

序 號	調 整 之 街 路 門 牌	錯誤 註記	序 號	調 整 之 街 路 門 牌	錯誤 註記
57	自由路一段66號二樓之2		58	自由路一段66號二樓之3	
59	自由路一段66號三樓		60	自由路一段66號三樓之1	
61	自由路一段66號三樓之2		62	自由路一段66號三樓之3	
63	自由路一段66號四樓		64	自由路一段66號四樓之1	
65	自由路一段66號四樓之2		66	自由路一段66號四樓之3	
67	自由路一段66號五樓		68	自由路一段66號五樓之1	
69	自由路一段66號五樓之2		70	自由路一段66號五樓之3	
71	自由路一段66號六樓		72	自由路一段66號六樓之1	
73	自由路一段66號六樓之2		74	自由路一段66號六樓之3	
75	自由路一段66號七樓		76	自由路一段66號七樓之1	
77	自由路一段66號七樓之2		78	自由路一段66號七樓之3	
79	自由路一段66號八樓		80	自由路一段66號八樓之1	
81	自由路一段66號八樓之2		82	自由路一段66號八樓之3	
83	自由路一段66號九樓		84	自由路一段66號九樓之1	





新舊里鄰門牌對照表

RLRP04120

戶政所別：臺南市府東戶政事務所

調整日期：107年01月29日

行 區	政 劃	調整前	省市縣市：臺南市	鄉鎮市區：東 區	村里：德高里	鄰：010 鄰
		調整後	省市縣市：臺南市	鄉鎮市區：東 區	村里：德高里	鄰：011 鄰

序 號	調 整 之 街 路 門 牌	錯誤 註記	序 號	調 整 之 街 路 門 牌	錯誤 註記
85	自由路一段66號九樓之2		86	自由路一段66號九樓之3	
87	自由路一段66號十樓		88	自由路一段66號十樓之1	
89	自由路一段66號十樓之2		90	自由路一段66號十樓之3	
91	自由路一段66號十一樓		92	自由路一段66號十一樓之1	
93	自由路一段66號十一樓之2		94	自由路一段66號十一樓之3	

臺南市府東戶政事務所





新舊里鄰門牌對照表

RLRP04120

戶政所別：臺南市府東戶政事務所

調整日期：107年01月29日

行 區	政 劃	調整前	省市縣市：臺南市	鄉鎮市區：東 區	村里：德高里	鄰：013 鄰
		調整後	省市縣市：臺南市	鄉鎮市區：東 區	村里：德高里	鄰：010 鄰

序 號	調 整 之 街 路 門 牌	錯誤 註記	序 號	調 整 之 街 路 門 牌	錯誤 註記
1	城東街26號				

臺南市府東戶政事務所





新舊里鄰門牌對照表

RLRP04120

戶政所別：臺南市府東戶政事務所

調整日期：107年01月29日

行 政 區 劃	調整前	省市縣市：臺南市	鄉鎮市區：東 區	村里：德高里	鄰：013 鄰
	調整後	省市縣市：臺南市	鄉鎮市區：東 區	村里：德高里	鄰：012 鄰

序 號	調 整 之 街 路 門 牌	錯誤 註記	序 號	調 整 之 街 路 門 牌	錯誤 註記
1	崇善路9 1 3巷2弄1號		2	崇善路9 1 3巷2弄2號	
3	崇善路9 1 3巷2弄3號		4	崇善路9 1 3巷2弄5號	
5	崇善路9 1 3巷2弄6號		6	崇善路9 1 3巷2弄7號	
7	崇善路9 1 3巷2弄8號		8	崇善路9 1 3巷2弄9號	
9	崇善路9 1 3巷2弄10號		10	崇善路9 1 3巷2弄12號	
11	崇善路9 1 3巷2弄16號		12	崇善路9 1 3巷2弄18號	
13	崇善路9 1 3巷6弄1號		14	崇善路9 1 3巷6弄3號	
15	崇善路9 1 3巷6弄5號二樓		16	崇善路9 1 3巷6弄5號三樓	
17	崇善路9 1 3巷6弄5號四樓		18	崇善路9 1 3巷6弄5號五樓	
19	崇善路9 1 3巷6弄7號		20	崇善路9 1 3巷6弄9號	
21	崇善路9 1 3巷6弄13號		22	崇善路9 1 3巷6弄15號	
23	崇善路9 1 3巷6弄22號		24	崇善路9 1 3巷20號	







RLRP04120

戶政所別：臺南市府東戶政事務所

調整日期：107年01月29日

新舊里鄰門牌對照表

行 政 區 劃	調整前	省市縣市：臺南市	鄉鎮市區：東 區	村里：德高里	鄰：015 鄰
	調整後	省市縣市：臺南市	鄉鎮市區：東 區	村里：德高里	鄰：009 鄰

序 號	調 整 之 街 路 門 牌	錯誤 註記	序 號	調 整 之 街 路 門 牌	錯誤 註記
1	崇善東路2號		2	崇善東路6號	
3	崇善東路8號		4	崇善東路10號	
5	崇善東路12號		6	崇善東路14號	
7	崇善東路16號		8	崇善東路18號	
9	崇善東路20號		10	崇善東路22號	
11	崇善東路24號		12	崇善東路38號	
13	崇善東路40號		14	崇善東路42號	
15	崇善東路46號		16	崇善東路48號	
17	崇善東路50號		18	崇善東路52號	
19	崇善東路58號		20	崇善路833號	
21	崇善路835巷1號		22	崇善路835巷3號	
23	崇善路835巷5號		24	崇善路835巷7號	
25	崇善路835巷9號		26	崇善路835巷11號	
27	崇善路835巷13號		28	崇善路835巷15號	





新舊里鄰門牌對照表

RLRP04120

戶政所別：臺南市府東戶政事務所

調整日期：107年01月29日

行政區	調整前	省市縣市：臺南市	鄉鎮市區：東區	村里：德高里	鄰：015鄰
	調整後	省市縣市：臺南市	鄉鎮市區：東區	村里：德高里	鄰：009鄰

序號	調整之街路門牌	錯誤註記	序號	調整之街路門牌	錯誤註記
29	崇善路835巷17號		30	崇善路835巷19號	
31	崇善路835巷21號		32	崇善路835巷23號	
33	崇善路835巷25號		34	崇善路835巷27號	
35	崇善路835巷29號		36	崇善路835巷31號	
37	德高街12號		38	德高街14號	
39	德高街16號		40	德高街18號	
41	德高街20號		42	德高街22號	

臺南市府東戶政事務所





新舊里鄰門牌對照表

RLRP04120

戶政所別：臺南市府東戶政事務所

調整日期：107年01月29日

行 政 區 劃	調整前	省市縣市：臺南市	鄉鎮市區：東 區	村里：德高里	鄰：016 鄰
	調整後	省市縣市：臺南市	鄉鎮市區：東 區	村里：德高里	鄰：015 鄰

序 號	調 整 之 街 路 門 牌	錯誤 註記	序 號	調 整 之 街 路 門 牌	錯誤 註記
1	崇善路1089巷6號		2	崇善路1089巷8號	
3	崇善路1089巷10號		4	崇善路1089巷12號	
5	崇善路1089巷14號		6	崇善路1089巷16弄2號	
7	崇善路1089巷16弄4號		8	崇善路1089巷16弄6號	
9	崇善路1089巷16弄8號		10	崇善路1089巷16弄10號	
11	崇善路1089巷16弄12號		12	崇善路1089巷16弄14號	
13	崇善路1089巷16弄16號		14	崇善路1089巷16弄18號	
15	崇善路1089巷16弄20號		16	崇善路1089巷16弄22號	
17	崇善路1089巷16弄24號		18	崇善路1089巷16弄26號	
19	崇善路1089巷16弄28號				

臺南市府東





RLRP04120

戶政所別：臺南市府東戶政事務所

調整日期：107年01月29日

新舊里鄰門牌對照表

行 政 區 劃	調整前	省市縣市：臺南市	鄉鎮市區：東 區	村里：德高里	鄰：017 鄰
	調整後	省市縣市：臺南市	鄉鎮市區：東 區	村里：德高里	鄰：015 鄰

序 號	調 整 之 街 路 門 牌	錯誤 註記	序 號	調 整 之 街 路 門 牌	錯誤 註記
1	仁和路350巷11號		2	仁和路350巷13號	
3	仁和路350巷15號		4	仁和路350巷17號	
5	仁和路350巷18號		6	仁和路350巷19號	
7	仁和路350巷21號		8	仁和路366號	
9	城東街12巷38號		10	崇善路1089巷16弄1號	
11	崇善路1089巷18號		12	崇善路1089巷22號	
13	崇善路1089巷24號		14	崇善路1089巷26號	
15	崇善路1089巷28號		16	崇善路1089巷30號	
17	崇善路1089巷32號		18	崇善路1089巷34號	
19	崇善路1089巷36號		20	崇善路1089巷38號	
21	崇善路1089巷40號		22	崇善路1089巷42號	
23	崇善路1089巷46號		24	崇善路1089巷46之1號	
25	崇善路1089巷48號		26	崇善路1089巷50號	
27	崇善路1089巷52號		28	崇善路1089巷54號	

臺南市府東戶政事務所





新舊里鄰門牌對照表

RLRP04120

戶政所別：臺南市府東戶政事務所

調整日期：107年01月29日

行 政 區 劃	調整前	省市縣市：臺南市	鄉鎮市區：東 區	村里：德高里	鄰：017 鄰
	調整後	省市縣市：臺南市	鄉鎮市區：東 區	村里：德高里	鄰：015 鄰

序 號	調 整 之 街 路 門 牌	錯誤 註記	序 號	調 整 之 街 路 門 牌	錯誤 註記
29	崇善路1089巷57號		30	崇善路1089巷57之1號	
31	崇善路1155號		32	崇善路1199號	
33	崇善路1201號		34	德信街9號	
35	德信街10號		36	德信街12號	
37	德信街16號		38	德信街18號	
39	德信街19號		40	德信街20號	
41	德信街21號		42	德信街22號	
43	德信街25號		44	德信街35巷2號	
45	德信街35巷6號		46	德信街35巷8號	
47	德信街35巷10號		48	德信街37號	
49	德信街50號		50	德信街52號	
51	德信街56號		52	德信街58號	
53	德信街60號		54	德信街62號	
55	德信街66號		56	德信街68號	





新 舊 里 鄰 門 牌 對 照 表

RLRP04120

戶政所別：臺南市府東戶政事務所

調整日期：107年01月29日

行 區	政 劃	調整前	省市縣市：臺南市	鄉鎮市區：東 區	村里：德高里	鄰：017 鄰
		調整後	省市縣市：臺南市	鄉鎮市區：東 區	村里：德高里	鄰：015 鄰

序 號	調 整 之 街 路 門 牌	錯誤 註記	序 號	調 整 之 街 路 門 牌	錯誤 註記
57	德信街70號		58	德信街72號	
59	德信街76號		60	德信街78號	
61	德祥街5號				

臺南市府東戶政事務所





新舊里鄰門牌對照表

RLRP04120

戶政所別：臺南市府東戶政事務所

調整日期：107年01月29日

行	政	調整前	省市縣市：臺南市	鄉鎮市區：東 區	村里：德高里	鄰：017 鄰
區	劃	調整後	省市縣市：臺南市	鄉鎮市區：東 區	村里：德高里	鄰：016 鄰

序號	調整之街路門牌	錯誤註記	序號	調整之街路門牌	錯誤註記
1	城東街12巷33號				

臺南市府東戶政事務所





新舊里鄰門牌對照表

RLRP04120

戶政所別：臺南市府東戶政事務所

調整日期：107年01月29日

行 政 區 劃	調整前	省市縣市：臺南市	鄉鎮市區：東 區	村里：德高里	鄰：018 鄰
	調整後	省市縣市：臺南市	鄉鎮市區：東 區	村里：德高里	鄰：010 鄰

序號	調整之街路門牌	錯誤註記	序號	調整之街路門牌	錯誤註記
1	仁和路227號		2	仁和路229號	
3	仁和路231號		4	仁和路233號	
5	仁和路235號		6	仁和路237號	
7	仁和路239號		8	仁和路241號	
9	仁和路286巷1號		10	仁和路286巷3號	
11	仁和路286巷5號		12	仁和路286巷7號	
13	仁和路286巷9號		14	仁和路286巷11號	
15	仁和路286巷13號		16	仁和路286巷15號	
17	仁和路286巷17號		18	仁和路286巷19號	
19	仁和路300號		20	城東街12巷37號	
21	城東街12巷39號		22	城東街12巷41號	
23	城東街12巷43號		24	城東街12巷45號	
25	城東街12巷46號		26	城東街12巷47號	
27	城東街12巷48號		28	城東街12巷50號	







新舊里鄰門牌對照表

RLRP04120

戶政所別：臺南市府東戶政事務所

調整日期：107年01月29日

行 區	政 劃	調整前	省市縣市：臺南市	鄉鎮市區：東 區	村里：德高里	鄰：018 鄰
		調整後	省市縣市：臺南市	鄉鎮市區：東 區	村里：德高里	鄰：010 鄰

序 號	調 整 之 街 路 門 牌	錯 誤 註 記	序 號	調 整 之 街 路 門 牌	錯 誤 註 記
29	城東街12巷52號		30	城東街28號	
31	城東街36號		32	城東街46號	
33	城東街48號		34	城東街50號	
35	城東街52巷2號		36	城東街52巷4號	
37	城東街52巷6號		38	城東街52巷7號	
39	城東街52巷8號		40	城東街52巷9號	
41	城東街52巷10號		42	城東街52巷11號	
43	城東街52巷12號		44	城東街52巷13號	
45	城東街52巷14號		46	城東街52巷15號	
47	城東街52巷16號		48	城東街52巷17號	
49	城東街52巷18號		50	城東街52巷19號	
51	城東街52巷20號		52	城東街52巷21號	
53	城東街52巷22號		54	城東街52巷24號	
55	城東街52巷26號		56	城東街52巷28號	





新舊里鄰門牌對照表

RLRP04120

戶政所別：臺南市府東戶政事務所

調整日期：107年01月29日

行 政 區 劃	調整前	省市縣市：臺南市	鄉鎮市區：東 區	村里：德高里	鄰：018 鄰
	調整後	省市縣市：臺南市	鄉鎮市區：東 區	村里：德高里	鄰：010 鄰

序 號	調 整 之 街 路 門 牌	錯誤 註記	序 號	調 整 之 街 路 門 牌	錯誤 註記
57	城東街5 2巷3 0號		58	城東街5 2巷3 2號	
59	城東街5 2巷3 4號		60	德昌一街1號	
61	德昌一街2號		62	德昌一街3號	
63	德昌一街6號		64	德昌一街3 1號	
65	德昌一街3 3號		66	德昌一街3 5號	
67	德昌一街3 7號		68	德昌一街3 9號	
69	德昌二街1 1號		70	德昌路2 6巷1 2號	
71	德昌路2 6巷2 2號二樓		72	德昌路2 6巷2 2號三樓	
73	德昌路2 6巷2 2號四樓		74	德昌路2 6巷2 2號五樓	
75	德昌路7 7號二樓之1		76	德昌路7 7號二樓之2	
77	德昌路7 7號二樓之3		78	德昌路7 7號二樓之5	
79	德昌路7 7號二樓之6		80	德昌路7 7號二樓之7	
81	德昌路7 7號三樓之1		82	德昌路7 7號三樓之2	
83	德昌路7 7號三樓之3		84	德昌路7 7號三樓之5	





新舊里鄰門牌對照表

RLRP04120

戶政所別：臺南市府東戶政事務所

調整日期：107年01月29日

行 區	政 劃	調整前	省市縣市：臺南市	鄉鎮市區：東 區	村里：德高里	鄰：018 鄰
		調整後	省市縣市：臺南市	鄉鎮市區：東 區	村里：德高里	鄰：010 鄰

序 號	調 整 之 街 路 門 牌	錯 誤 註 記	序 號	調 整 之 街 路 門 牌	錯 誤 註 記
85	德昌路77號三樓之6		86	德昌路77號三樓之7	
87	德昌路77號四樓之1		88	德昌路77號四樓之2	
89	德昌路77號四樓之3		90	德昌路77號四樓之5	
91	德昌路77號四樓之6		92	德昌路77號四樓之7	
93	德昌路77號五樓之1		94	德昌路77號五樓之2	
95	德昌路77號五樓之3		96	德昌路77號五樓之5	
97	德昌路77號五樓之6		98	德昌路77號五樓之7	
99	德昌路77號六樓之1		100	德昌路77號六樓之2	
101	德昌路77號六樓之3		102	德昌路77號六樓之5	
103	德昌路77號六樓之6		104	德昌路77號六樓之7	
105	德昌路77號七樓之1		106	德昌路77號七樓之2	
107	德昌路77號七樓之3		108	德昌路77號七樓之5	
109	德昌路77號七樓之6		110	德昌路77號七樓之7	
111	德昌路88號		112	德昌路88號二樓	





新舊里鄰門牌對照表

RLRP04120

戶政所別：臺南市府東戶政事務所

調整日期：107年01月29日

行 政 區 劃	調整前	省市縣市：臺南市	鄉鎮市區：東 區	村里：德高里	鄰：018 鄰
	調整後	省市縣市：臺南市	鄉鎮市區：東 區	村里：德高里	鄰：010 鄰

序 號	調 整 之 街 路 門 牌	錯誤 註記	序 號	調 整 之 街 路 門 牌	錯誤 註記
113	德昌路88號三樓		114	德昌路88號四樓	
115	德昌路88號五樓		116	德昌路88之1號	
117	德昌路88之2號		118	德昌路98號二樓之1	
119	德昌路98號二樓之2		120	德昌路98號二樓之5	
121	德昌路98號二樓之6		122	德昌路98號二樓之7	
123	德昌路98號三樓之1		124	德昌路98號三樓之2	
125	德昌路98號三樓之3		126	德昌路98號三樓之5	
127	德昌路98號三樓之6		128	德昌路98號三樓之7	
129	德昌路98號四樓之1		130	德昌路98號四樓之2	
131	德昌路98號四樓之3		132	德昌路98號四樓之5	
133	德昌路98號四樓之6		134	德昌路98號四樓之7	
135	德昌路98號五樓之1		136	德昌路98號五樓之2	
137	德昌路98號五樓之3		138	德昌路98號五樓之5	
139	德昌路98號五樓之6		140	德昌路98號五樓之7	

臺南市府東戶政事務所





新舊里鄰門牌對照表

RLRP04120

戶政所別：臺南市府東戶政事務所

調整日期：107年01月29日

行 政 區 劃	調整前	省市縣市：臺南市	鄉鎮市區：東 區	村里：德高里	鄰：018 鄰
	調整後	省市縣市：臺南市	鄉鎮市區：東 區	村里：德高里	鄰：010 鄰

序 號	調 整 之 街 路 門 牌	錯誤 註記	序 號	調 整 之 街 路 門 牌	錯誤 註記
141	德昌路98號六樓之1		142	德昌路98號六樓之2	
143	德昌路98號六樓之3		144	德昌路98號六樓之5	
145	德昌路98號六樓之6		146	德昌路98號六樓之7	
147	德昌路98號七樓之1		148	德昌路98號七樓之2	
149	德昌路98號七樓之3		150	德昌路98號七樓之5	
151	德昌路98號七樓之6		152	德昌路98號七樓之7	
153	德昌路101號		154	德祥街33號	
155	德祥街35號		156	德祥街37號	
157	德祥街39號		158	德祥街41號	
159	德祥街43號		160	德祥街45號	
161	德祥街47號		162	德祥街51號	
163	德祥街53號		164	德祥街57號	
165	德祥街59號		166	德祥街61號	
167	德祥街63號		168	德祥街65號	





新 舊 里 鄰 門 牌 對 照 表

RLRP04120

戶政所別：臺南市府東戶政事務所

調整日期：107年01月29日

行 政 區 劃	調整前	省市縣市：臺南市	鄉鎮市區：東 區	村里：德高里	鄰：018 鄰
	調整後	省市縣市：臺南市	鄉鎮市區：東 區	村里：德高里	鄰：010 鄰

序 號	調 整 之 街 路 門 牌	錯誤 註記	序 號	調 整 之 街 路 門 牌	錯誤 註記
169	德祥街67號		170	德祥街75號	
171	德祥街77號		172	德祥街79號	
173	德祥街90號二樓		174	德祥街90號三樓	
175	德祥街90號四樓		176	德祥街90號五樓	
177	德祥街92號二樓		178	德祥街92號三樓	
179	德祥街92號四樓		180	德祥街92號五樓	
181	德祥街96號二樓		182	德祥街96號三樓	
183	德祥街96號四樓		184	德祥街96號五樓	
185	德祥街98號二樓		186	德祥街98號三樓	
187	德祥街98號四樓		188	德祥街98號五樓	
189	德祥街100號二樓		190	德祥街100號三樓	
191	德祥街100號四樓		192	德祥街100號五樓	

臺南市府東戶政事務所





新舊里鄰門牌對照表

RLRP04120

戶政所別：臺南市府東戶政事務所

調整日期：107年01月29日

行 區	政 劃	調整前	省市縣市：臺南市	鄉鎮市區：東 區	村里：德高里	鄰：019 鄰
		調整後	省市縣市：臺南市	鄉鎮市區：東 區	村里：德高里	鄰：007 鄰

序 號	調 整 之 街 路 門 牌	錯誤 註記	序 號	調 整 之 街 路 門 牌	錯誤 註記
1	仁和路199巷9弄2號		2	仁和路199巷9弄4號	
3	仁和路199巷9弄6號		4	仁和路199巷9弄8號	
5	仁和路199巷9弄10號		6	仁和路199巷9弄12號	
7	仁和路199巷9弄14號		8	仁和路199巷9弄16號	
9	仁和路199巷9弄18號		10	仁和路199巷9弄19號	
11	仁和路199巷9弄20號		12	仁和路199巷9弄21號	
13	仁和路199巷9弄22號		14	仁和路199巷9弄23號	
15	仁和路199巷9弄24號		16	仁和路199巷9弄25號	
17	仁和路199巷9弄26號		18	仁和路199巷9弄27號	
19	仁和路199巷9弄28號		20	仁和路199巷9弄29號	
21	仁和路199巷9弄30號		22	仁和路199巷9弄31號	
23	仁和路199巷9弄32號		24	仁和路199巷9弄33號	
25	仁和路199巷9弄34號		26	仁和路199巷9弄35號	
27	仁和路199巷9弄37號		28	仁和路199巷9弄39號	





新舊里鄰門牌對照表

RLRP04120

戶政所別：臺南市府東戶政事務所

調整日期：107年01月29日

行 政 區 劃	調整前	省市縣市：臺南市	鄉鎮市區：東 區	村里：德高里	鄰：019 鄰
	調整後	省市縣市：臺南市	鄉鎮市區：東 區	村里：德高里	鄰：007 鄰

序 號	調 整 之 街 路 門 牌	錯誤 註記	序 號	調 整 之 街 路 門 牌	錯誤 註記
29	仁和路199巷11號		30	仁和路199巷13號	
31	仁和路199巷15號		32	仁和路199巷16號	
33	仁和路199巷17號		34	仁和路199巷18號	
35	仁和路199巷19號		36	仁和路199巷20號	
37	仁和路199巷21號		38	仁和路199巷22號	
39	仁和路199巷24號		40	仁和路199巷26號	
41	仁和路199巷28號		42	仁和路199巷30號	
43	仁和路199巷32號		44	仁和路199巷34號	
45	城東街99巷2號		46	城東街99巷2之1號	
47	城東街99巷6號		48	城東街101號	
49	城東街103號		50	城東街105號	
51	城東街107號		52	城東街109號	
53	城東街111號		54	城東街113號	
55	城東街115號		56	城東街117號	







新 舊 里 鄰 門 牌 對 照 表

RLRP04120

戶政所別：臺南市府東戶政事務所

調整日期：107年01月29日

行 政 區 劃	調整前	省市縣市：臺南市	鄉鎮市區：東 區	村里：德高里	鄰：019 鄰
	調整後	省市縣市：臺南市	鄉鎮市區：東 區	村里：德高里	鄰：007 鄰

序 號	調 整 之 街 路 門 牌	錯 誤 註 記	序 號	調 整 之 街 路 門 牌	錯 誤 註 記
57	城東街 1 1 9 號		58	城東街 1 2 1 號	
59	城東街 1 2 3 號		60	城東街 1 2 5 號	
61	城東街 1 2 7 號		62	城東街 1 2 9 號	
63	城東街 1 3 1 號		64	城東街 1 3 3 號	

臺南市府東戶政事務所





新舊里鄰門牌對照表

RLRP04120

戶政所別：臺南市府東戶政事務所

調整日期：107年01月29日

行 政 區 劃	調整前	省市縣市：臺南市	鄉鎮市區：東 區	村里：德高里	鄰：020 鄰
	調整後	省市縣市：臺南市	鄉鎮市區：東 區	村里：德高里	鄰：004 鄰

序 號	調 整 之 街 路 門 牌	錯誤 註記	序 號	調 整 之 街 路 門 牌	錯誤 註記
1	仁和路139巷6號		2	仁和路139巷6號之1	
3	仁和路139巷6號之2		4	仁和路139巷6號之3	
5	仁和路139巷6號之4		6	仁和路139巷6號之5	
7	仁和路139巷6號之6		8	仁和路139巷6號之7	
9	仁和路139巷6號之8		10	仁和路139巷6號之9	
11	仁和路139巷6號之10		12	仁和路139巷6號之11	
13	仁和路139巷6號之12		14	仁和路139巷6號之13	
15	仁和路139巷6號之14		16	仁和路139巷6號之15	
17	仁和路139巷6號之16		18	仁和路139巷8號	
19	仁和路139巷34弄1號		20	仁和路139巷34弄3號	
21	仁和路139巷34弄5號		22	仁和路139巷34弄7號	
23	仁和路139巷34弄9號		24	仁和路139巷34弄11號	
25	仁和路139巷34弄13號		26	仁和路139巷34弄15號	
27	仁和路139巷34弄17號		28	仁和路139巷34弄19號	





新舊里鄰門牌對照表

RLRP04120

戶政所別：臺南市府東戶政事務所

調整日期：107年01月29日

行 政 區 劃	調整前	省市縣市：臺南市	鄉鎮市區：東 區	村里：德高里	鄰：020 鄰
	調整後	省市縣市：臺南市	鄉鎮市區：東 區	村里：德高里	鄰：004 鄰

序 號	調 整 之 街 路 門 牌	錯誤 註記	序 號	調 整 之 街 路 門 牌	錯誤 註記
29	仁和路139巷34弄21號		30	仁和路139巷34弄23號	
31	仁和路139巷34弄25號		32	仁和路139巷34弄27號	
33	仁和路139巷34弄29號		34	仁和路139巷34弄31號	
35	仁和路139巷34弄33號		36	仁和路139巷34弄35號	
37	仁和路139巷34弄37號		38	仁和路139巷34弄39號	
39	仁和路139巷34弄41號		40	仁和路139巷34弄43號	
41	仁和路139巷36號		42	仁和路139巷38號	
43	仁和路139巷40號		44	仁和路139巷42號	
45	仁和路139巷44號		46	仁和路139巷46號	
47	仁和路139巷48號		48	仁和路139巷50號	
49	仁和路139巷52號		50	仁和路139巷54號	
51	仁和路139巷56號		52	仁和路139巷58號	
53	仁和路139巷60弄2號		54	仁和路139巷60弄4號	
55	仁和路139巷60弄6號		56	仁和路139巷60弄8號	





新 舊 里 鄰 門 牌 對 照 表

RLRP04120

戶政所別：臺南市府東戶政事務所

調整日期：107年01月29日

行 政 區 劃	調整前	省市縣市：臺南市	鄉鎮市區：東 區	村里：德高里	鄰：020 鄰
	調整後	省市縣市：臺南市	鄉鎮市區：東 區	村里：德高里	鄰：004 鄰

序 號	調 整 之 街 路 門 牌	錯 誤 註 記	序 號	調 整 之 街 路 門 牌	錯 誤 註 記
57	仁和路139巷60弄10號		58	仁和路139巷60弄12號	
59	仁和路139巷60弄14號		60	仁和路139巷60弄16號	
61	仁和路139巷60弄18號		62	仁和路139巷60弄20號	
63	仁和路139巷60弄22號		64	仁和路139巷60弄24號	
65	仁和路139巷60弄26號		66	仁和路139巷60弄28號	
67	仁和路139巷60弄30號		68	仁和路139巷60弄32號	
69	仁和路139巷60弄34號		70	仁和路139巷60弄36號	
71	仁和路141號				

臺南市府東戶政事務所





新舊里鄰門牌對照表

RLRP04120

戶政所別：臺南市府東戶政事務所

調整日期：107年01月29日

行 政 區 劃	調整前	省市縣市：臺南市	鄉鎮市區：東 區	村里：德高里	鄰：021 鄰
	調整後	省市縣市：臺南市	鄉鎮市區：東 區	村里：德高里	鄰：003 鄰

序 號	調 整 之 街 路 門 牌	錯誤 註記	序 號	調 整 之 街 路 門 牌	錯誤 註記
1	崇善路835巷2號		2	崇善路835巷2號二樓	
3	崇善路835巷2號三樓		4	崇善路835巷2號四樓	
5	崇善路835巷2號五樓		6	崇善路835巷2號六樓	
7	崇善路835巷2號七樓		8	崇善路835巷2號八樓	
9	崇善路835巷2號九樓		10	崇善路835巷4號	
11	崇善路835巷4號二樓		12	崇善路835巷4號三樓	
13	崇善路835巷4號四樓		14	崇善路835巷4號五樓	
15	崇善路835巷4號六樓		16	崇善路835巷4號七樓	
17	崇善路835巷4號八樓		18	崇善路835巷4號九樓	
19	崇善路835巷6號		20	崇善路835巷6號二樓	
21	崇善路835巷6號三樓		22	崇善路835巷6號四樓	
23	崇善路835巷6號五樓		24	崇善路835巷6號六樓	
25	崇善路835巷6號七樓		26	崇善路835巷6號八樓	
27	崇善路835巷8號		28	崇善路835巷8號二樓	





新舊里鄰門牌對照表

RLRP04120

戶政所別：臺南市府東戶政事務所

調整日期：107年01月29日

行 政 區 劃	調整前	省市縣市：臺南市	鄉鎮市區：東 區	村里：德高里	鄰：021 鄰
	調整後	省市縣市：臺南市	鄉鎮市區：東 區	村里：德高里	鄰：003 鄰

序 號	調 整 之 街 路 門 牌	錯誤 註記	序 號	調 整 之 街 路 門 牌	錯誤 註記
29	崇善路835巷8號三樓		30	崇善路835巷8號四樓	
31	崇善路835巷8號五樓		32	崇善路835巷8號六樓	
33	崇善路835巷8號七樓		34	崇善路835巷8號八樓	
35	崇善路837號		36	崇善路837號二樓	
37	崇善路837號三樓		38	崇善路837號三樓之1	
39	崇善路837號三樓之2		40	崇善路837號四樓	
41	崇善路837號四樓之1		42	崇善路837號四樓之2	
43	崇善路837號五樓		44	崇善路837號五樓之1	
45	崇善路837號五樓之2		46	崇善路837號六樓	
47	崇善路837號六樓之1		48	崇善路837號六樓之2	
49	崇善路837號七樓		50	崇善路837號七樓之1	
51	崇善路837號七樓之2		52	崇善路837號八樓	
53	崇善路837號八樓之1		54	崇善路837號八樓之2	
55	崇善路837號九樓		56	崇善路837號九樓之1	





新舊里鄰門牌對照表

RLRP04120

戶政所別：臺南市府東戶政事務所

調整日期：107年01月29日

行 政 區 劃	調整前	省市縣市：臺南市	鄉鎮市區：東 區	村里：德高里	鄰：021 鄰
	調整後	省市縣市：臺南市	鄉鎮市區：東 區	村里：德高里	鄰：003 鄰

序 號	調 整 之 街 路 門 牌	錯誤 註記	序 號	調 整 之 街 路 門 牌	錯誤 註記
57	崇善路839號		58	崇善路841號	
59	崇善路841號四樓		60	崇善路841號四樓之1	
61	崇善路841號五樓		62	崇善路841號五樓之1	
63	崇善路841號六樓		64	崇善路841號六樓之1	
65	崇善路841號七樓		66	崇善路841號七樓之1	
67	崇善路841號八樓		68	崇善路841號八樓之1	
69	崇善路841號九樓		70	崇善路843號	
71	崇善路845號		72	崇善路847號	
73	崇善路855號		74	崇善路871號	
75	崇善路873號		76	自由路一段1號	
77	自由路一段3號				

臺南市府東





新舊里鄰門牌對照表

RLRP04120

戶政所別：臺南市府東戶政事務所

調整日期：107年01月29日

行 區	政 劃	調整前	省市縣市：臺南市	鄉鎮市區：東 區	村里：莊敬里	鄰：002 鄰
		調整後	省市縣市：臺南市	鄉鎮市區：東 區	村里：莊敬里	鄰：001 鄰

序 號	調 整 之 街 路 門 牌	錯 誤 註 記	序 號	調 整 之 街 路 門 牌	錯 誤 註 記
1	小東路254巷2弄1號		2	小東路254巷2弄2號	
3	小東路254巷2弄3號		4	小東路254巷2弄4號	
5	小東路254巷2弄6號		6	小東路254巷2弄7號	
7	小東路254巷2弄8號		8	小東路254巷2弄9號	
9	小東路254巷2弄10號		10	小東路254巷2弄11號	
11	小東路254巷2弄12號		12	小東路254巷2弄13號	
13	小東路254巷2弄14號		14	小東路254巷2弄15號	
15	小東路254巷2弄16號		16	小東路254巷2弄17號	
17	小東路254巷2弄18號		18	小東路254巷2弄19號	
19	小東路254巷2弄20號		20	小東路254巷2弄21號	
21	小東路254巷2弄22號		22	小東路254巷2弄23號	
23	小東路254巷2弄24號		24	小東路254巷2弄25號	
25	小東路254巷2弄27號		26	小東路254巷2弄29號	
27	小東路254巷2弄31號		28	小東路254巷2弄33號	







新舊里鄰門牌對照表

RLRP04120

戶政所別：臺南市府東戶政事務所

調整日期：107年01月29日

行 政 區 劃	調整前	省市縣市：臺南市	鄉鎮市區：東 區	村里：莊敬里	鄰：002 鄰
	調整後	省市縣市：臺南市	鄉鎮市區：東 區	村里：莊敬里	鄰：001 鄰

序 號	調 整 之 街 路 門 牌	錯誤 註記	序 號	調 整 之 街 路 門 牌	錯誤 註記
29	小東路254巷2弄35號		30	東和路1號	
31	東和路3號		32	東和路5號	
33	東和路7號		34	東和路9號	
35	東和路11號		36	東和路13號	
37	東和路15號		38	東和路17號	
39	東和路19號		40	東和路21號	
41	東和路23號		42	東和路25號	
43	東和路27號		44	東和路29號	
45	東和路31號		46	東和路33號	
47	東和路35號		48	東和路37號	
49	東和路39號		50	東和路41號	
51	東興路382號		52	東興路384號	
53	東興路386號		54	東興路388號	
55	東興路390號		56	東興路392號	





新舊里鄰門牌對照表

RLRP04120

戶政所別：臺南市府東戶政事務所

調整日期：107年01月29日

行政區劃	調整前	省市縣市：臺南市	鄉鎮市區：東區	村里：莊敬里	鄰：002鄰
	調整後	省市縣市：臺南市	鄉鎮市區：東區	村里：莊敬里	鄰：001鄰

序號	調整之街路門牌	錯誤註記	序號	調整之街路門牌	錯誤註記
57	東興路394號		58	東興路396號	

臺南市府東戶政事務所





新舊里鄰門牌對照表

RLRP04120

戶政所別：臺南市府東戶政事務所

調整日期：107年01月29日

行	政	調整前	省市縣市：臺南市	鄉鎮市區：東區	村里：莊敬里	鄰：005鄰
區	劃	調整後	省市縣市：臺南市	鄉鎮市區：東區	村里：莊敬里	鄰：004鄰

序號	調整之街路門牌	錯誤註記	序號	調整之街路門牌	錯誤註記
1	小東路262號		2	小東路262號之1	
3	小東路264號		4	小東路266號	
5	小東路270號		6	小東路272號	
7	小東路274號		8	小東路276號	
9	小東路278號		10	小東路280號	
11	小東路282號		12	小東路286號	
13	小東路294號		14	小東路296號	
15	東光路二段121巷2號		16	東光路二段121巷4號	
17	東光路二段121巷6號		18	東光路二段121巷8號	
19	東光路二段121巷10號		20	東光路二段123號	
21	東光路二段125號		22	東光路二段127號	
23	東光路二段129號		24	東光路二段131號	
25	東光路二段133號		26	東光路二段135號	
27	東光路二段137號		28	東光路二段139號	





新 舊 里 鄰 門 牌 對 照 表

RLRP04120

戶政所別：臺南市府東戶政事務所

調整日期：107年01月29日

行 政 區 劃	調整前	省市縣市：臺南市	鄉鎮市區：東 區	村里：莊敬里	鄰：005 鄰
	調整後	省市縣市：臺南市	鄉鎮市區：東 區	村里：莊敬里	鄰：004 鄰

序 號	調 整 之 街 路 門 牌	錯 誤 註 記	序 號	調 整 之 街 路 門 牌	錯 誤 註 記
29	東光路二段141號				

臺南市府東戶政事務所





新舊里鄰門牌對照表

RLRP04120

戶政所別：臺南市府東戶政事務所

調整日期：107年01月29日

行 區	政 劃	調整前	省市縣市：臺南市	鄉鎮市區：東 區	村里：莊敬里	鄰：006 鄰
		調整後	省市縣市：臺南市	鄉鎮市區：東 區	村里：莊敬里	鄰：011 鄰

序 號	調 整 之 街 路 門 牌	錯誤 註記	序 號	調 整 之 街 路 門 牌	錯誤 註記
1	小東路344號		2	小東路346號	
3	小東路348號		4	小東路350號	
5	小東路352號		6	小東路354號	
7	小東路356號		8	小東路358號	
9	小東路360號		10	小東路362號	
11	小東路364號		12	小東路366號	
13	小東路368號		14	小東路370號	
15	小東路372號		16	小東路374號	
17	小東路376號		18	小東路378號	
19	小東路380號		20	小東路382號	
21	小東路384號		22	小東路386號	
23	小東路388號		24	小東路390號	
25	小東路392號		26	小東路394號	
27	小東路394號之1				





新 舊 里 鄰 門 牌 對 照 表

RLRP04120

戶政所別：臺南市府東戶政事務所

調整日期：107年01月29日

行 政 區 劃	調整前	省市縣市：臺南市	鄉鎮市區：東 區	村里：莊敬里	鄰：009 鄰
	調整後	省市縣市：臺南市	鄉鎮市區：東 區	村里：莊敬里	鄰：007 鄰

序 號	調 整 之 街 路 門 牌	錯 誤 註 記	序 號	調 整 之 街 路 門 牌	錯 誤 註 記
1	東光路二段79號		2	東光路二段81號	
3	東光路二段81號三樓		4	東光路二段81號四樓	
5	東光路二段81號五樓		6	東光路二段83號	
7	東光路二段83號三樓		8	東光路二段83號四樓	
9	東光路二段83號五樓		10	東光路二段85號	
11	東光路二段87號		12	東光路二段89號	
13	東光路二段89號三樓		14	東光路二段89號四樓	
15	東光路二段89號五樓		16	東光路二段91號	
17	東光路二段91號三樓		18	東光路二段91號四樓	
19	東光路二段91號五樓		20	東光路二段93號	
21	東光路二段95號		22	東光路二段97號	
23	東光路二段97號三樓		24	東光路二段97號四樓	
25	東光路二段97號五樓		26	東光路二段99號	
27	東光路二段99號三樓		28	東光路二段99號四樓	





新舊里鄰門牌對照表

RLRP04120

戶政所別：臺南市府東戶政事務所

調整日期：107年01月29日

行 區	政 劃	調整前	省市縣市：臺南市	鄉鎮市區：東 區	村里：莊敬里	鄰：009 鄰
		調整後	省市縣市：臺南市	鄉鎮市區：東 區	村里：莊敬里	鄰：007 鄰

序 號	調 整 之 街 路 門 牌	錯 誤 註 記	序 號	調 整 之 街 路 門 牌	錯 誤 註 記
29	東光路二段99號五樓		30	東光路二段101號	
31	東光路二段103號		32	東光路二段105號	
33	東光路二段107號				

臺南市府東戶政事務所





新舊里鄰門牌對照表

RLRP04120

戶政所別：臺南市府東戶政事務所

調整日期：107年01月29日

行 區	政 劃	調整前	省市縣市：臺南市	鄉鎮市區：東 區	村里：莊敬里	鄰：013 鄰
		調整後	省市縣市：臺南市	鄉鎮市區：東 區	村里：莊敬里	鄰：010 鄰

序 號	調 整 之 街 路 門 牌	錯誤 註記	序 號	調 整 之 街 路 門 牌	錯誤 註記
1	東光路二段58巷1號		2	東光路二段58巷3號	
3	東光路二段58巷3號三樓		4	東光路二段58巷3號四樓	
5	東光路二段58巷3號五樓		6	東光路二段58巷5號	
7	東光路二段58巷5號三樓		8	東光路二段58巷5號四樓	
9	東光路二段58巷5號五樓		10	東光路二段58巷7號	
11	東光路二段58巷9號		12	東光路二段58巷11號	
13	東光路二段58巷13號		14	東光路二段58巷13號二樓	
15	東光路二段58巷13號三樓		16	東光路二段58巷13號四樓	
17	東光路二段58巷13號五樓				

臺南市府東戶政事務所







新舊里鄰門牌對照表

RLRP04120

戶政所別：臺南市府東戶政事務所

調整日期：107年01月29日

行 政 區 劃	調整前	省市縣市：臺南市	鄉鎮市區：東 區	村里：莊敬里	鄰：019 鄰
	調整後	省市縣市：臺南市	鄉鎮市區：東 區	村里：莊敬里	鄰：013 鄰

序號	調 整 之 街 路 門 牌	錯誤註記	序號	調 整 之 街 路 門 牌	錯誤註記
1	東光路二段36巷31號		2	東光路二段36巷31號二樓之1	
3	東光路二段36巷31號二樓之2		4	東光路二段36巷31號三樓之1	
5	東光路二段36巷31號三樓之2		6	東光路二段36巷31號四樓之1	
7	東光路二段36巷31號四樓之2		8	東光路二段36巷31號五樓之1	
9	東光路二段36巷31號五樓之2		10	東光路二段36巷33號	
11	東光路二段36巷33號二樓		12	東光路二段36巷33號三樓	
13	東光路二段36巷33號四樓		14	東光路二段36巷33號五樓	
15	東光路二段36巷35號		16	東光路二段36巷35號二樓	
17	東光路二段36巷35號三樓		18	東光路二段36巷35號四樓	
19	東光路二段36巷35號五樓		20	莊敬路161號	
21	莊敬路163號		22	莊敬路165號	
23	莊敬路167號		24	莊敬路169號	
25	莊敬路171號		26	莊敬路173號	
27	莊敬路175號		28	莊敬路177號	





新 舊 里 鄰 門 牌 對 照 表

RLRP04120

戶政所別：臺南市府東戶政事務所

調整日期：107年01月29日

行 政 區 劃	調整前	省市縣市：臺南市	鄉鎮市區：東 區	村里：莊敬里	鄰：019 鄰
	調整後	省市縣市：臺南市	鄉鎮市區：東 區	村里：莊敬里	鄰：013 鄰

序 號	調 整 之 街 路 門 牌	錯 誤 註 記	序 號	調 整 之 街 路 門 牌	錯 誤 註 記
29	莊敬路179號		30	莊敬路181巷1號	
31	莊敬路181巷3號		32	莊敬路181巷5號	
33	莊敬路181巷7號		34	莊敬路181巷9號	
35	莊敬路181巷11號		36	莊敬路181巷13號	
37	莊敬路181巷15號		38	莊敬路181巷17號	
39	莊敬路181巷19號		40	莊敬路181巷21號	
41	莊敬路181巷23號		42	莊敬路181巷25號	

臺南市府東戶政事務所





新舊里鄰門牌對照表

RLRP04120

戶政所別：臺南市府東戶政事務所

調整日期：107年01月29日

行 政 區 劃	調整前	省市縣市：臺南市	鄉鎮市區：東 區	村里：莊敬里	鄰：020 鄰
	調整後	省市縣市：臺南市	鄉鎮市區：東 區	村里：莊敬里	鄰：012 鄰

序 號	調 整 之 街 路 門 牌	錯誤 註記	序 號	調 整 之 街 路 門 牌	錯誤 註記
1	東光路二段36巷2號		2	東光路二段36巷2號二樓	
3	東光路二段36巷2號三樓		4	東光路二段36巷2號四樓	
5	東光路二段36巷4號		6	東光路二段36巷4號二樓	
7	東光路二段36巷4號三樓		8	東光路二段36巷4號四樓	
9	東光路二段36巷6號		10	東光路二段36巷6號二樓	
11	東光路二段36巷6號三樓		12	東光路二段36巷6號四樓	
13	東光路二段36巷8號		14	東光路二段36巷8號二樓	
15	東光路二段36巷8號三樓		16	東光路二段36巷8號四樓	
17	東光路二段36巷10弄1號		18	東光路二段36巷10弄2號	
19	東光路二段36巷10弄3號		20	東光路二段36巷10弄4號	
21	東光路二段36巷10弄5號		22	東光路二段36巷10弄6號	
23	東光路二段36巷10弄7號		24	東光路二段36巷10弄8號	
25	東光路二段36巷10弄9號		26	東光路二段36巷10弄10號	
27	東光路二段36巷10弄11號		28	東光路二段36巷10弄12號	

臺南市府東戶政事務所





新舊里鄰門牌對照表

RLRP04120

戶政所別：臺南市府東戶政事務所

調整日期：107年01月29日

行 區	政 劃	調整前	省市縣市：臺南市	鄉鎮市區：東 區	村里：莊敬里	鄰：020 鄰
		調整後	省市縣市：臺南市	鄉鎮市區：東 區	村里：莊敬里	鄰：012 鄰

序 號	調 整 之 街 路 門 牌	錯誤 註記	序 號	調 整 之 街 路 門 牌	錯誤 註記
29	東光路二段36巷10弄13號		30	東光路二段36巷10弄14號	
31	東光路二段36巷10弄15號		32	東光路二段36巷10弄16號	
33	東光路二段36巷10弄17號		34	東光路二段36巷10弄18號	
35	東光路二段36巷10弄19號		36	東光路二段36巷10弄20號	
37	東光路二段36巷10弄21號		38	東光路二段36巷10弄22號	
39	東光路二段36巷10弄23號		40	東光路二段36巷10弄24號	
41	莊敬路147號		42	莊敬路149號	
43	莊敬路151號		44	莊敬路153號	
45	莊敬路155號		46	莊敬路157號	
47	莊敬路159號				

臺南市府東戶政事務所





新舊里鄰門牌對照表

RLRP04120

戶政所別：臺南市府東戶政事務所

調整日期：107年01月29日

行 政 區 劃	調整前	省市縣市：臺南市	鄉鎮市區：東 區	村里：莊敬里	鄰：021 鄰
	調整後	省市縣市：臺南市	鄉鎮市區：東 區	村里：莊敬里	鄰：017 鄰

序 號	調 整 之 街 路 門 牌	錯誤 註記	序 號	調 整 之 街 路 門 牌	錯誤 註記
1	東平路12巷17號		2	東平路12巷19號	
3	東平路12巷21號		4	東平路12巷23號	
5	莊敬路136巷1號		6	莊敬路136巷3號	
7	莊敬路136巷5號		8	莊敬路136巷7號	
9	莊敬路136巷9號		10	莊敬路136巷11號	
11	莊敬路136巷13號		12	莊敬路136巷15號	
13	莊敬路136巷17號		14	莊敬路136巷19號	
15	莊敬路136巷21號		16	莊敬路136巷23號	
17	莊敬路138號		18	莊敬路140號	
19	莊敬路142號		20	莊敬路144號	
21	莊敬路146號		22	莊敬路148號	
23	莊敬路150號		24	莊敬路152號	
25	莊敬路154號		26	莊敬路156號	
27	莊敬路158巷2號		28	莊敬路158巷4號	





新 舊 里 鄰 門 牌 對 照 表

RLRP04120

戶政所別：臺南市府東戶政事務所

調整日期：107年01月29日

行 政 區 劃	調整前	省市縣市：臺南市	鄉鎮市區：東 區	村里：莊敬里	鄰：021 鄰
	調整後	省市縣市：臺南市	鄉鎮市區：東 區	村里：莊敬里	鄰：017 鄰

序 號	調 整 之 街 路 門 牌	錯 誤 註 記	序 號	調 整 之 街 路 門 牌	錯 誤 註 記
29	莊敬路158巷6號		30	莊敬路158巷8號	
31	莊敬路158巷10號		32	莊敬路158巷12號	
33	莊敬路158巷14號		34	莊敬路158巷16號	
35	莊敬路158巷18號		36	莊敬路158巷20號	
37	莊敬路158巷22號		38	莊敬路158巷24號	
39	莊敬路158巷26號		40	莊敬路158巷28號	
41	莊敬路158巷30號				

臺南市府東戶政事務所





新舊里鄰門牌對照表

RLRP04120

戶政所別：臺南市府東戶政事務所

調整日期：107年01月29日

行	政	調整前	省市縣市：臺南市	鄉鎮市區：東區	村里：莊敬里	鄰：022鄰
區	劃	調整後	省市縣市：臺南市	鄉鎮市區：東區	村里：莊敬里	鄰：002鄰

序號	調整之街路門牌	錯誤註記	序號	調整之街路門牌	錯誤註記
1	東平路12巷9號		2	東平路12巷11號	
3	東平路12巷13號		4	東平路12巷15號	
5	莊敬路116巷1弄2號		6	莊敬路116巷1弄2號之1	
7	莊敬路116巷3號		8	莊敬路116巷5號	
9	莊敬路116巷7號		10	莊敬路116巷9號	
11	莊敬路116巷11號		12	莊敬路116巷13號	
13	莊敬路116巷15號		14	莊敬路116巷17號	
15	莊敬路118號		16	莊敬路118號三樓	
17	莊敬路118號三樓之1		18	莊敬路118號三樓之2	
19	莊敬路118號三樓之3		20	莊敬路118號三樓之4	
21	莊敬路118號三樓之5		22	莊敬路118號四樓	
23	莊敬路118號四樓之1		24	莊敬路118號四樓之2	
25	莊敬路118號四樓之3		26	莊敬路118號四樓之5	
27	莊敬路118號四樓之6		28	莊敬路118號五樓	

臺南市府東戶政事務所





新舊里鄰門牌對照表

RLRP04120

戶政所別：臺南市府東戶政事務所

調整日期：107年01月29日

行 政 區 劃	調整前	省市縣市：臺南市	鄉鎮市區：東 區	村里：莊敬里	鄰：022 鄰
	調整後	省市縣市：臺南市	鄉鎮市區：東 區	村里：莊敬里	鄰：002 鄰

序 號	調 整 之 街 路 門 牌	錯誤 註記	序 號	調 整 之 街 路 門 牌	錯誤 註記
29	莊敬路 1 1 8 號五樓之 1		30	莊敬路 1 1 8 號五樓之 2	
31	莊敬路 1 1 8 號五樓之 3		32	莊敬路 1 1 8 號五樓之 4	
33	莊敬路 1 1 8 號五樓之 5		34	莊敬路 1 1 8 號六樓	
35	莊敬路 1 1 8 號六樓之 1		36	莊敬路 1 1 8 號六樓之 2	
37	莊敬路 1 1 8 號六樓之 3		38	莊敬路 1 1 8 號六樓之 4	
39	莊敬路 1 1 8 號六樓之 5		40	莊敬路 1 1 8 號七樓	
41	莊敬路 1 1 8 號七樓之 1		42	莊敬路 1 1 8 號七樓之 2	
43	莊敬路 1 1 8 號七樓之 3		44	莊敬路 1 1 8 號七樓之 4	
45	莊敬路 1 1 8 號七樓之 5		46	莊敬路 1 1 8 號八樓	
47	莊敬路 1 1 8 號八樓之 1		48	莊敬路 1 1 8 號八樓之 2	
49	莊敬路 1 1 8 號八樓之 3		50	莊敬路 1 1 8 號八樓之 4	
51	莊敬路 1 1 8 號八樓之 5		52	莊敬路 1 1 8 號九樓	
53	莊敬路 1 1 8 號九樓之 1		54	莊敬路 1 1 8 號九樓之 2	
55	莊敬路 1 1 8 號九樓之 3		56	莊敬路 1 1 8 號九樓之 4	







新舊里鄰門牌對照表

RLRP04120

戶政所別：臺南市府東戶政事務所

調整日期：107年01月29日

行 政 區 劃	調整前	省市縣市：臺南市	鄉鎮市區：東 區	村里：莊敬里	鄰：022 鄰
	調整後	省市縣市：臺南市	鄉鎮市區：東 區	村里：莊敬里	鄰：002 鄰

序 號	調 整 之 街 路 門 牌	錯誤 註記	序 號	調 整 之 街 路 門 牌	錯誤 註記
57	莊敬路118號九樓之5		58	莊敬路118號十樓	
59	莊敬路118號十樓之1		60	莊敬路118號十樓之2	
61	莊敬路118號十樓之3		62	莊敬路118號十樓之4	
63	莊敬路118號十樓之5		64	莊敬路118號十一樓	
65	莊敬路118號十一樓之1		66	莊敬路118號十一樓之2	
67	莊敬路118號十一樓之3		68	莊敬路118號十一樓之4	
69	莊敬路118號十一樓之5		70	莊敬路118號十二樓	
71	莊敬路118號十二樓之1		72	莊敬路118號十二樓之2	
73	莊敬路118號十二樓之3		74	莊敬路118號十二樓之4	
75	莊敬路118號十二樓之5		76	莊敬路118號十三樓	
77	莊敬路118號十三樓之1		78	莊敬路118號十三樓之2	
79	莊敬路118號十三樓之3		80	莊敬路118號十三樓之4	
81	莊敬路118號十三樓之5		82	莊敬路118號十四樓	
83	莊敬路118號十四樓之1		84	莊敬路118號十四樓之2	





新舊里鄰門牌對照表

RLRP04120

戶政所別：臺南市府東戶政事務所

調整日期：107年01月29日

行 政 區 劃	調整前	省市縣市：臺南市	鄉鎮市區：東 區	村里：莊敬里	鄰：022 鄰
	調整後	省市縣市：臺南市	鄉鎮市區：東 區	村里：莊敬里	鄰：002 鄰

序 號	調 整 之 街 路 門 牌	錯誤 註記	序 號	調 整 之 街 路 門 牌	錯誤 註記
85	莊敬路118號十四樓之3		86	莊敬路118號十四樓之5	
87	莊敬路118號十四樓之6		88	莊敬路118號十五樓	
89	莊敬路118號十五樓之1		90	莊敬路118號十五樓之2	
91	莊敬路118號十五樓之3		92	莊敬路118號十五樓之4	
93	莊敬路118號十五樓之5		94	莊敬路118號十六樓	
95	莊敬路118號十六樓之1		96	莊敬路118號十六樓之2	
97	莊敬路118號十六樓之3		98	莊敬路118號十六樓之4	
99	莊敬路118號十六樓之5		100	莊敬路118號十七樓	
101	莊敬路118號十七樓之1		102	莊敬路118號十七樓之2	
103	莊敬路118號十七樓之3		104	莊敬路118號十七樓之4	
105	莊敬路118號十七樓之5		106	莊敬路118號地下層	
107	莊敬路136巷2號		108	莊敬路136巷4號	
109	莊敬路136巷6號		110	莊敬路136巷8號	
111	莊敬路136巷10號		112	莊敬路136巷12號	





新舊里鄰門牌對照表

RLRP04120

戶政所別：臺南市府東戶政事務所

調整日期：107年01月29日

行 區	政 劃	調整前	省市縣市：臺南市	鄉鎮市區：東 區	村里：莊敬里	鄰：023 鄰
		調整後	省市縣市：臺南市	鄉鎮市區：東 區	村里：莊敬里	鄰：002 鄰

序 號	調 整 之 街 路 門 牌	錯 誤 註 記	序 號	調 整 之 街 路 門 牌	錯 誤 註 記
1	東平路12巷1號		2	東平路12巷3號	
3	東平路12巷5號		4	東平路12巷7號	
5	東平路14號		6	東平路16號	
7	東平路18號		8	東平路20號	
9	東平路22號		10	東平路24號	
11	東平路26號		12	東平路28號	
13	東平路30號		14	東平路32號	
15	東平路34號		16	東平路36號	
17	東平路38號		18	東平路40號	
19	東平路42號		20	莊敬路100號	
21	莊敬路102號		22	莊敬路104號	
23	莊敬路106號		24	莊敬路108號	
25	莊敬路110號		26	莊敬路112號	
27	莊敬路112之1號		28	莊敬路116巷2號	





新 舊 里 鄰 門 牌 對 照 表

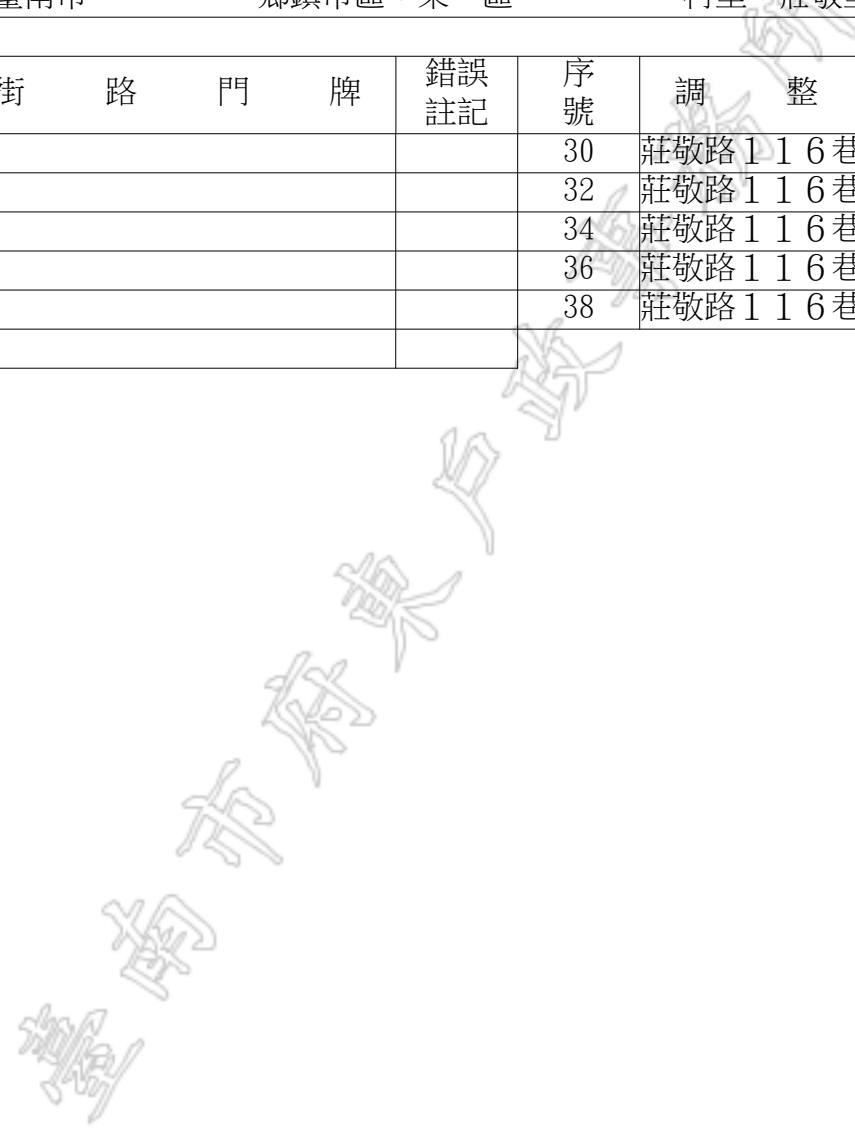
RLRP04120

戶政所別：臺南市府東戶政事務所

調整日期：107年01月29日

行 政 區 劃	調整前	省市縣市：臺南市	鄉鎮市區：東 區	村里：莊敬里	鄰：023 鄰
	調整後	省市縣市：臺南市	鄉鎮市區：東 區	村里：莊敬里	鄰：002 鄰

序 號	調 整 之 街 路 門 牌	錯 誤 註 記	序 號	調 整 之 街 路 門 牌	錯 誤 註 記
29	莊敬路116巷4號		30	莊敬路116巷6號	
31	莊敬路116巷8號		32	莊敬路116巷10號	
33	莊敬路116巷12號		34	莊敬路116巷14號	
35	莊敬路116巷16號		36	莊敬路116巷18號	
37	莊敬路116巷20號		38	莊敬路116巷22號	
39	莊敬路116巷24號				





新舊里鄰門牌對照表

RLRP04120

戶政所別：臺南市府東戶政事務所

調整日期：107年01月29日

行 政 區 劃	調整前	省市縣市：臺南市	鄉鎮市區：東 區	村里：莊敬里	鄰：024 鄰
	調整後	省市縣市：臺南市	鄉鎮市區：東 區	村里：莊敬里	鄰：015 鄰

序 號	調 整 之 街 路 門 牌	錯誤 註記	序 號	調 整 之 街 路 門 牌	錯誤 註記
1	東光路二段1號		2	東光路二段3號	
3	東光路二段3號三樓		4	東光路二段3號四樓	
5	東光路二段3號五樓		6	東光路二段5號	
7	東光路二段5號三樓		8	東光路二段5號四樓	
9	東光路二段5號五樓		10	東光路二段1 1巷1號	
11	東光路二段1 1巷2號		12	東光路二段1 1巷2號四樓	
13	東光路二段1 1巷3號		14	東光路二段1 1巷4號	
15	東光路二段1 1巷4號三樓		16	東光路二段1 1巷4號四樓	
17	東光路二段1 1巷4號五樓		18	東光路二段1 1巷5號	
19	東光路二段1 1巷6號		20	東光路二段1 1巷7號	
21	東光路二段1 1巷7號二樓		22	東光路二段1 1巷7號四樓	
23	東光路二段1 1巷8號		24	東光路二段1 1巷1 0號	
25	東光路二段1 1巷1 0號三樓		26	東光路二段1 1巷1 0號四樓	
27	東光路二段1 1巷1 0號五樓		28	東光路二段1 1巷1 1號	





新 舊 里 鄰 門 牌 對 照 表

RLRP04120

戶政所別：臺南市府東戶政事務所

調整日期：107年01月29日

行 政 區 劃	調整前	省市縣市：臺南市	鄉鎮市區：東 區	村里：莊敬里	鄰：024 鄰
	調整後	省市縣市：臺南市	鄉鎮市區：東 區	村里：莊敬里	鄰：015 鄰

序 號	調 整 之 街 路 門 牌	錯 誤 註 記	序 號	調 整 之 街 路 門 牌	錯 誤 註 記
29	東光路二段1 1巷1 3號		30	東光路二段1 1巷1 3號二樓	
31	東光路二段1 1巷1 3號四樓		32	東光路二段1 3號	
33	東光路二段1 5號		34	東光路二段1 7號	
35	東光路二段1 9號		36	東光路二段2 1號	
37	東光路二段2 3號		38	東光路二段2 5巷1 號	
39	東光路二段2 5巷3 號		40	東光路二段2 5巷5 號	
41	東光路二段2 5巷7 號		42	東光路二段2 5巷9 號	
43	東光路二段2 5巷1 1號				

臺南市府東戶政事務所





新舊里鄰門牌對照表

RLRP04120

戶政所別：臺南市府東戶政事務所

調整日期：107年01月29日

行 政 區 劃	調整前	省市縣市：臺南市	鄉鎮市區：東 區	村里：莊敬里	鄰：025 鄰
	調整後	省市縣市：臺南市	鄉鎮市區：東 區	村里：莊敬里	鄰：005 鄰

序 號	調 整 之 街 路 門 牌	錯誤 註記	序 號	調 整 之 街 路 門 牌	錯誤 註記
1	東平路56號		2	東平路56號二樓	
3	東平路56號三樓		4	東平路56號四樓	
5	東平路56號五樓		6	東平路56號六樓	
7	東平路56號七樓		8	東平路56號八樓	
9	東平路56號九樓		10	東平路56號十樓	
11	東平路56號十一樓		12	東平路56號十二樓	
13	東平路56之1號二樓		14	東平路56之1號三樓	
15	東平路56之1號四樓		16	東平路56之1號五樓	
17	東平路56之1號六樓		18	東平路56之1號七樓	
19	東平路56之1號八樓		20	東平路56之1號九樓	
21	東平路56之1號十樓		22	東平路58號	
23	東平路58號三樓		24	東平路58號四樓	
25	東平路58號五樓		26	東平路58號六樓	
27	東平路58號七樓		28	東平路58號八樓	





新舊里鄰門牌對照表

RLRP04120

戶政所別：臺南市府東戶政事務所

調整日期：107年01月29日

行 政 區 劃	調整前	省市縣市：臺南市	鄉鎮市區：東 區	村里：莊敬里	鄰：025 鄰
	調整後	省市縣市：臺南市	鄉鎮市區：東 區	村里：莊敬里	鄰：005 鄰

序 號	調 整 之 街 路 門 牌	錯誤 註記	序 號	調 整 之 街 路 門 牌	錯誤 註記
29	東平路58號九樓		30	東平路58號十樓	
31	東平路58號十一樓		32	東平路58號十二樓	
33	東平路58之1號		34	東平路58之1號二樓	
35	東平路58之1號三樓		36	東平路58之1號四樓	
37	東平路58之1號五樓		38	東平路58之1號六樓	
39	東平路58之1號七樓		40	東平路58之1號八樓	
41	東平路58之1號九樓		42	東平路58之1號十樓	
43	東平路60號		44	東平路60號三樓	
45	東平路60號四樓		46	東平路60號五樓	
47	東平路60號六樓		48	東平路60號七樓	
49	東平路60號八樓		50	東平路60號九樓	
51	東平路60號十樓		52	東平路60號十一樓	
53	東平路60號十二樓		54	東平路60之1號	
55	東平路60之1號二樓		56	東平路60之1號三樓	







新舊里鄰門牌對照表

RLRP04120

戶政所別：臺南市府東戶政事務所

調整日期：107年01月29日

行 政 區 劃	調整前	省市縣市：臺南市	鄉鎮市區：東 區	村里：莊敬里	鄰：025 鄰
	調整後	省市縣市：臺南市	鄉鎮市區：東 區	村里：莊敬里	鄰：005 鄰

序 號	調 整 之 街 路 門 牌	錯誤 註記	序 號	調 整 之 街 路 門 牌	錯誤 註記
57	東平路60之1號四樓		58	東平路60之1號五樓	
59	東平路60之1號六樓		60	東平路60之1號七樓	
61	東平路60之1號八樓		62	東平路60之1號九樓	
63	東平路60之1號十樓		64	東平路60之2號	
65	東平路60之2號二樓		66	東平路60之2號三樓	
67	東平路60之2號四樓		68	東平路60之2號五樓	
69	東平路60之2號六樓		70	東平路60之2號七樓	
71	東平路60之2號八樓		72	東平路60之2號九樓	
73	東平路60之2號十樓		74	東平路60之2號十一樓	
75	東平路60之2號十二樓		76	東平路60之3號二樓	
77	東平路60之3號三樓		78	東平路60之3號四樓	
79	東平路60之3號五樓		80	東平路60之3號六樓	
81	東平路60之3號七樓		82	東平路60之3號八樓	
83	東平路60之3號九樓		84	東平路60之3號十樓	

臺南市府東戶政事務所





新 舊 里 鄰 門 牌 對 照 表

RLRP04120

戶政所別：臺南市府東戶政事務所

調整日期：107年01月29日

行 區	政 劃	調整前	省市縣市：臺南市	鄉鎮市區：東 區	村里：莊敬里	鄰：025 鄰
		調整後	省市縣市：臺南市	鄉鎮市區：東 區	村里：莊敬里	鄰：005 鄰

序 號	調 整 之 街 路 門 牌	錯 誤 註 記	序 號	調 整 之 街 路 門 牌	錯 誤 註 記
85	東平路62號		86	東平路64號	
87	東平路66號		88	東平路68號	
89	東平路70號		90	東平路72號	
91	東平路74號		92	東平路76號	
93	東平路78號				

臺南市府東戶政事務所





新 舊 里 鄰 門 牌 對 照 表

RLRP04120

戶政所別：臺南市府東戶政事務所

調整日期：107年01月29日

行 區	政 劃	調整前	省市縣市：臺南市	鄉鎮市區：東 區	村里：莊敬里	鄰：025 鄰
		調整後	省市縣市：臺南市	鄉鎮市區：東 區	村里：莊敬里	鄰：019 鄰

序 號	調 整 之 街 路 門 牌	錯誤 註記	序 號	調 整 之 街 路 門 牌	錯誤 註記
1	東光路二段2號		2	東光路二段6號	
3	東光路二段8號		4	東光路二段10號	
5	東光路二段12號		6	東光路二段14巷2號	
7	東光路二段14巷2號二樓		8	東光路二段14巷2號三樓	
9	東光路二段14巷2號四樓		10	東光路二段14巷4號	
11	東光路二段14巷4號二樓		12	東光路二段14巷4號三樓	
13	東光路二段14巷4號四樓		14	東光路二段14巷6號	
15	東光路二段14巷6號二樓		16	東光路二段14巷6號三樓	
17	東光路二段14巷6號四樓		18	東光路二段14巷8號	
19	東光路二段14巷8號二樓		20	東光路二段14巷8號三樓	
21	東光路二段14巷8號四樓				





新 舊 里 鄰 門 牌 對 照 表

RLRP04120

戶政所別：臺南市府東戶政事務所

調整日期：107年01月29日

行 政 區 劃	調整前	省市縣市：臺南市	鄉鎮市區：東 區	村里：莊敬里	鄰：026 鄰
	調整後	省市縣市：臺南市	鄉鎮市區：東 區	村里：莊敬里	鄰：006 鄰

序 號	調 整 之 街 路 門 牌	錯誤 註記	序 號	調 整 之 街 路 門 牌	錯誤 註記
1	東平路46號三樓		2	東平路46號四樓	
3	東平路46號四樓之1		4	東平路46號五樓	
5	東平路46號五樓之1		6	東平路46號六樓	
7	東平路46號六樓之1		8	東平路46號七樓	
9	東平路46號七樓之1		10	東平路46號八樓	
11	東平路46號八樓之1		12	東平路46號九樓	
13	東平路46號九樓之1		14	東平路48號	
15	東平路50號		16	東平路50號四樓	
17	東平路50號四樓之1		18	東平路50號五樓	
19	東平路50號六樓		20	東平路50號六樓之1	
21	東平路50號七樓		22	東平路50號七樓之1	
23	東平路50號八樓		24	東平路50號八樓之1	
25	東平路50號九樓		26	東平路50號九樓之1	
27	東平路52號		28	東平路52號三樓	





新舊里鄰門牌對照表

RLRP04120

戶政所別：臺南市府東戶政事務所

調整日期：107年01月29日

行 政 區 劃	調整前	省市縣市：臺南市	鄉鎮市區：東 區	村里：莊敬里	鄰：026 鄰
	調整後	省市縣市：臺南市	鄉鎮市區：東 區	村里：莊敬里	鄰：006 鄰

序 號	調 整 之 街 路 門 牌	錯誤 註記	序 號	調 整 之 街 路 門 牌	錯誤 註記
29	莊敬路99之1號		30	莊敬路101號	
31	莊敬路103號		32	莊敬路105號	
33	莊敬路107號		34	莊敬路109號	
35	莊敬路109號四樓		36	莊敬路109號四樓之1	
37	莊敬路109號五樓		38	莊敬路109號五樓之1	
39	莊敬路109號五樓之2		40	莊敬路109號六樓	
41	莊敬路109號六樓之1		42	莊敬路109號七樓	
43	莊敬路109號七樓之1		44	莊敬路109號八樓	
45	莊敬路109號八樓之1		46	莊敬路109號八樓之2	
47	莊敬路109號九樓		48	莊敬路109號九樓之1	
49	莊敬路111號		50	莊敬路113號	
51	莊敬路115號		52	莊敬路117號	
53	莊敬路117號二樓		54	莊敬路117號三樓	
55	莊敬路117號四樓		56	莊敬路117號五樓	





新 舊 里 鄰 門 牌 對 照 表

RLRP04120

戶政所別：臺南市府東戶政事務所

調整日期：107年01月29日

行 政 區 劃	調整前	省市縣市：臺南市	鄉鎮市區：東 區	村里：莊敬里	鄰：026 鄰
	調整後	省市縣市：臺南市	鄉鎮市區：東 區	村里：莊敬里	鄰：006 鄰

序 號	調 整 之 街 路 門 牌	錯 誤 註 記	序 號	調 整 之 街 路 門 牌	錯 誤 註 記
57	莊敬路 1 1 7 號六樓		58	莊敬路 1 1 7 號七樓	
59	莊敬路 1 1 7 號九樓		60	莊敬路 1 1 9 號	
61	莊敬路 1 1 9 號二樓		62	莊敬路 1 1 9 號三樓	
63	莊敬路 1 1 9 號四樓		64	莊敬路 1 1 9 號五樓	
65	莊敬路 1 1 9 號六樓		66	莊敬路 1 1 9 號七樓	
67	莊敬路 1 1 9 號八樓		68	莊敬路 1 1 9 號九樓	

臺南市府東戶政事務所





RLRP04120

戶政所別：臺南市府東戶政事務所

調整日期：107年01月29日

新舊里鄰門牌對照表

行	政	調整前	省市縣市：臺南市	鄉鎮市區：東區	村里：莊敬里	鄰：027鄰
區	劃	調整後	省市縣市：臺南市	鄉鎮市區：東區	村里：莊敬里	鄰：019鄰

序號	調整之街路門牌	錯誤註記	序號	調整之街路門牌	錯誤註記
1	東光路二段14巷1號		2	東光路二段14巷1號二樓	
3	東光路二段14巷1號三樓		4	東光路二段14巷1號四樓	
5	東光路二段14巷3號		6	東光路二段14巷3號二樓	
7	東光路二段14巷3號三樓		8	東光路二段14巷3號四樓	
9	東光路二段14巷5號		10	東光路二段14巷5號二樓	
11	東光路二段14巷5號三樓		12	東光路二段14巷5號四樓	
13	東光路二段14巷7號		14	東光路二段14巷7號二樓	
15	東光路二段14巷7號三樓		16	東光路二段14巷7號四樓	
17	東光路二段14巷9號		18	東光路二段14巷11號	
19	東光路二段14巷13號		20	東光路二段14巷15號	
21	東光路二段14巷17號		22	東光路二段14巷19號	
23	東光路二段14巷21號		24	東光路二段14巷23號	
25	東光路二段14巷25號		26	東光路二段14巷27號	
27	東光路二段14巷29號		28	東光路二段14巷31號	





新舊里鄰門牌對照表

RLRP04120

戶政所別：臺南市府東戶政事務所

調整日期：107年01月29日

行 政 區 劃	調整前	省市縣市：臺南市	鄉鎮市區：東 區	村里：莊敬里	鄰：027 鄰
	調整後	省市縣市：臺南市	鄉鎮市區：東 區	村里：莊敬里	鄰：019 鄰

序 號	調 整 之 街 路 門 牌	錯誤 註記	序 號	調 整 之 街 路 門 牌	錯誤 註記
29	莊敬路123號		30	莊敬路123號二樓之1	
31	莊敬路123號三樓		32	莊敬路123號三樓之1	
33	莊敬路123號四樓		34	莊敬路123號四樓之1	
35	莊敬路123號四樓之2		36	莊敬路123號五樓	
37	莊敬路123號五樓之1		38	莊敬路123號五樓之2	
39	莊敬路123號六樓		40	莊敬路123號六樓之1	
41	莊敬路123號六樓之2		42	莊敬路123號七樓	
43	莊敬路123號七樓之1		44	莊敬路123號七樓之2	
45	莊敬路123號八樓		46	莊敬路123號八樓之1	
47	莊敬路125號		48	莊敬路127號	

臺南市府東







新舊里鄰門牌對照表

RLRP04120

戶政所別：臺南市府東戶政事務所

調整日期：107年01月29日

行	政	調整前	省市縣市：臺南市	鄉鎮市區：東區	村里：莊敬里	鄰：028鄰
區	劃	調整後	省市縣市：臺南市	鄉鎮市區：東區	村里：莊敬里	鄰：009鄰

序號	調整之街路門牌	錯誤註記	序號	調整之街路門牌	錯誤註記
1	中華東路一段66號		2	中華東路一段66號二樓	
3	中華東路一段66號三樓		4	中華東路一段66號四樓	
5	中華東路一段66之1號		6	中華東路一段68號	
7	中華東路一段68號二樓		8	中華東路一段68號三樓	
9	中華東路一段70號		10	中華東路一段86號四樓之1	
11	中華東路一段86號四樓之2		12	中華東路一段86號四樓之3	
13	中華東路一段86號四樓之5		14	中華東路一段86號四樓之6	
15	中華東路一段86號五樓之1		16	中華東路一段86號六樓之1	
17	中華東路一段86號六樓之2		18	中華東路一段86號六樓之3	
19	中華東路一段86號六樓之5		20	中華東路一段86號七樓之1	
21	中華東路一段86號七樓之2		22	中華東路一段86號七樓之3	
23	中華東路一段86號七樓之5		24	中華東路一段86號八樓之1	
25	中華東路一段86號八樓之2		26	中華東路一段86號八樓之3	
27	中華東路一段86號八樓之5		28	中華東路一段86號八樓之6	





RLRP04120


戶政所別：臺南市府東戶政事務所

調整日期：107年01月29日

新舊里鄰門牌對照表

行 政 區 劃	調整前	省市縣市：臺南市	鄉鎮市區：東 區	村里：莊敬里	鄰：028 鄰
	調整後	省市縣市：臺南市	鄉鎮市區：東 區	村里：莊敬里	鄰：009 鄰

序 號	調 整 之 街 路 門 牌	錯誤 註記	序 號	調 整 之 街 路 門 牌	錯誤 註記
29	中華東路一段86號九樓之1		30	中華東路一段86號九樓之2	
31	中華東路一段86號九樓之3		32	中華東路一段86號九樓之5	
33	中華東路一段86號九樓之6		34	中華東路一段86號十樓之1	
35	中華東路一段86號十樓之2		36	中華東路一段86號十樓之3	
37	中華東路一段86號十樓之5		38	中華東路一段86號十樓之6	
39	中華東路一段86號十一樓之1		40	中華東路一段86號十一樓之2	
41	中華東路一段86號十一樓之3		42	中華東路一段86號十一樓之5	
43	中華東路一段86號十一樓之6		44	中華東路一段86號十二樓之1	
45	中華東路一段86號十二樓之2		46	中華東路一段86號十二樓之3	
47	中華東路一段86號十二樓之5		48	中華東路一段86號十二樓之6	
49	中華東路一段86號十三樓之1		50	中華東路一段86號十三樓之2	
51	中華東路一段86號十三樓之3		52	中華東路一段86號十三樓之5	
53	中華東路一段86號十三樓之6		54	中華東路一段86號十四樓之1	
55	中華東路一段86號十四樓之2		56	中華東路一段86號十四樓之3	





新舊里鄰門牌對照表

RLRP04120

戶政所別：臺南市府東戶政事務所

調整日期：107年01月29日

行 政 區 劃	調整前	省市縣市：臺南市	鄉鎮市區：東 區	村里：莊敬里	鄰：028 鄰
	調整後	省市縣市：臺南市	鄉鎮市區：東 區	村里：莊敬里	鄰：009 鄰

序 號	調 整 之 街 路 門 牌	錯誤 註記	序 號	調 整 之 街 路 門 牌	錯誤 註記
57	中華東路一段86號十四樓之5		58	中華東路一段86號十四樓之6	
59	中華東路一段88號		60	中華東路一段88號四樓之1	
61	中華東路一段88號四樓之2		62	中華東路一段88號四樓之3	
63	中華東路一段88號四樓之5		64	中華東路一段88號四樓之6	
65	中華東路一段88號五樓之1		66	中華東路一段88號六樓之1	
67	中華東路一段88號六樓之2		68	中華東路一段88號六樓之3	
69	中華東路一段88號六樓之5		70	中華東路一段88號七樓之1	
71	中華東路一段88號七樓之2		72	中華東路一段88號七樓之3	
73	中華東路一段88號七樓之5		74	中華東路一段88號八樓之1	
75	中華東路一段88號八樓之2		76	中華東路一段88號八樓之3	
77	中華東路一段88號八樓之5		78	中華東路一段88號八樓之6	
79	中華東路一段88號九樓之1		80	中華東路一段88號九樓之2	
81	中華東路一段88號九樓之3		82	中華東路一段88號九樓之5	
83	中華東路一段88號九樓之6		84	中華東路一段88號十樓之1	





RLRP04120

戶政所別：臺南市府東戶政事務所

調整日期：107年01月29日

新舊里鄰門牌對照表

行	政	調整前	省市縣市：臺南市	鄉鎮市區：東區	村里：莊敬里	鄰：028鄰
區	劃	調整後	省市縣市：臺南市	鄉鎮市區：東區	村里：莊敬里	鄰：009鄰

序號	調整之街路門牌	錯誤註記	序號	調整之街路門牌	錯誤註記
85	中華東路一段88號十樓之2		86	中華東路一段88號十樓之3	
87	中華東路一段88號十樓之5		88	中華東路一段88號十樓之6	
89	中華東路一段88號十一樓之1		90	中華東路一段88號十一樓之2	
91	中華東路一段88號十一樓之3		92	中華東路一段88號十一樓之5	
93	中華東路一段88號十一樓之6		94	中華東路一段88號十二樓之1	
95	中華東路一段88號十二樓之2		96	中華東路一段88號十二樓之3	
97	中華東路一段88號十二樓之5		98	中華東路一段88號十二樓之6	
99	中華東路一段88號十三樓之1		100	中華東路一段88號十三樓之2	
101	中華東路一段88號十三樓之3		102	中華東路一段88號十三樓之5	
103	中華東路一段88號十三樓之6		104	中華東路一段88號十四樓之1	
105	中華東路一段88號十四樓之2		106	中華東路一段88號十四樓之3	
107	中華東路一段88號十四樓之5		108	中華東路一段88號十四樓之6	
109	中華東路一段90號二樓		110	中華東路一段90號三樓	
111	中華東路一段90號四樓之1		112	中華東路一段90號四樓之2	





RLRP04120

戶政所別：臺南市府東戶政事務所

調整日期：107年01月29日

新舊里鄰門牌對照表

行 區	政 劃	調整前	省市縣市：臺南市	鄉鎮市區：東區	村里：莊敬里	鄰：028鄰
		調整後	省市縣市：臺南市	鄉鎮市區：東區	村里：莊敬里	鄰：009鄰

序 號	調 整 之 街 路 門 牌	錯誤 註記	序 號	調 整 之 街 路 門 牌	錯誤 註記
113	中華東路一段90號四樓之3		114	中華東路一段90號四樓之5	
115	中華東路一段90號四樓之6		116	中華東路一段90號五樓之1	
117	中華東路一段90號六樓之1		118	中華東路一段90號六樓之2	
119	中華東路一段90號六樓之3		120	中華東路一段90號六樓之5	
121	中華東路一段90號七樓之1		122	中華東路一段90號七樓之2	
123	中華東路一段90號七樓之3		124	中華東路一段90號七樓之5	
125	中華東路一段90號八樓之1		126	中華東路一段90號八樓之2	
127	中華東路一段90號八樓之3		128	中華東路一段90號八樓之5	
129	中華東路一段90號八樓之6		130	中華東路一段90號九樓之1	
131	中華東路一段90號九樓之2		132	中華東路一段90號九樓之3	
133	中華東路一段90號九樓之5		134	中華東路一段90號九樓之6	
135	中華東路一段90號十樓之1		136	中華東路一段90號十樓之2	
137	中華東路一段90號十樓之3		138	中華東路一段90號十樓之5	
139	中華東路一段90號十樓之6		140	中華東路一段90號十一樓之1	





RLRP04120

戶政所別：臺南市府東戶政事務所

調整日期：107年01月29日

新舊里鄰門牌對照表

行 區	政 劃	調整前	省市縣市：臺南市	鄉鎮市區：東 區	村里：莊敬里	鄰：028 鄰
		調整後	省市縣市：臺南市	鄉鎮市區：東 區	村里：莊敬里	鄰：009 鄰

序 號	調 整 之 街 路 門 牌	錯誤 註記	序 號	調 整 之 街 路 門 牌	錯誤 註記
141	中華東路一段90號十一樓之2		142	中華東路一段90號十一樓之3	
143	中華東路一段90號十一樓之5		144	中華東路一段90號十一樓之6	
145	中華東路一段90號十二樓之1		146	中華東路一段90號十二樓之2	
147	中華東路一段90號十二樓之3		148	中華東路一段90號十二樓之5	
149	中華東路一段90號十二樓之6		150	中華東路一段90號十三樓之1	
151	中華東路一段90號十三樓之2		152	中華東路一段90號十三樓之3	
153	中華東路一段90號十三樓之5		154	中華東路一段90號十三樓之6	
155	中華東路一段90號十四樓之1		156	中華東路一段90號十四樓之2	
157	中華東路一段90號十四樓之3		158	中華東路一段90號十四樓之5	
159	中華東路一段90號十四樓之6		160	中華東路一段90之1號二樓	
161	中華東路一段92號		162	中華東路一段92號二樓	
163	中華東路一段92號三樓		164	中華東路一段92號四樓之1	
165	中華東路一段92號四樓之2		166	中華東路一段92號四樓之3	
167	中華東路一段92號四樓之5		168	中華東路一段92號四樓之6	





RLRP04120

戶政所別：臺南市府東戶政事務所

調整日期：107年01月29日

新舊里鄰門牌對照表

行 政 區 劃	調整前	省市縣市：臺南市	鄉鎮市區：東 區	村里：莊敬里	鄰：028 鄰
	調整後	省市縣市：臺南市	鄉鎮市區：東 區	村里：莊敬里	鄰：009 鄰

序 號	調 整 之 街 路 門 牌	錯誤 註記	序 號	調 整 之 街 路 門 牌	錯誤 註記
169	中華東路一段9 2號五樓之1		170	中華東路一段9 2號六樓之1	
171	中華東路一段9 2號六樓之2		172	中華東路一段9 2號六樓之3	
173	中華東路一段9 2號六樓之5		174	中華東路一段9 2號七樓之1	
175	中華東路一段9 2號七樓之2		176	中華東路一段9 2號七樓之3	
177	中華東路一段9 2號七樓之5		178	中華東路一段9 2號八樓之1	
179	中華東路一段9 2號八樓之2		180	中華東路一段9 2號八樓之3	
181	中華東路一段9 2號八樓之5		182	中華東路一段9 2號八樓之6	
183	中華東路一段9 2號九樓之1		184	中華東路一段9 2號九樓之2	
185	中華東路一段9 2號九樓之3		186	中華東路一段9 2號九樓之5	
187	中華東路一段9 2號九樓之6		188	中華東路一段9 2號十樓之1	
189	中華東路一段9 2號十樓之2		190	中華東路一段9 2號十樓之3	
191	中華東路一段9 2號十樓之5		192	中華東路一段9 2號十樓之6	
193	中華東路一段9 2號十一樓之1		194	中華東路一段9 2號十一樓之2	
195	中華東路一段9 2號十一樓之3		196	中華東路一段9 2號十一樓之5	





新舊里鄰門牌對照表

RLRP04120

戶政所別：臺南市府東戶政事務所

調整日期：107年01月29日

行 政 區 劃	調整前	省市縣市：臺南市	鄉鎮市區：東 區	村里：莊敬里	鄰：028 鄰
	調整後	省市縣市：臺南市	鄉鎮市區：東 區	村里：莊敬里	鄰：009 鄰

序 號	調 整 之 街 路 門 牌	錯誤 註記	序 號	調 整 之 街 路 門 牌	錯誤 註記
197	中華東路一段9 2號十一樓之6		198	中華東路一段9 2號十二樓之1	
199	中華東路一段9 2號十二樓之2		200	中華東路一段9 2號十二樓之3	
201	中華東路一段9 2號十二樓之5		202	中華東路一段9 2號十二樓之6	
203	中華東路一段9 2號十三樓之1		204	中華東路一段9 2號十三樓之2	
205	中華東路一段9 2號十三樓之3		206	中華東路一段9 2號十三樓之5	
207	中華東路一段9 2號十三樓之6		208	中華東路一段9 2號十四樓之1	
209	中華東路一段9 2號十四樓之2		210	中華東路一段9 2號十四樓之3	
211	中華東路一段9 2號十四樓之5		212	中華東路一段9 2號十四樓之6	
213	中華東路一段9 6號		214	中華東路一段9 6號地下一層之1	
215	中華東路一段9 6號地下一層之2		216	中華東路一段9 6號地下一層之3	
217	中華東路一段9 6號地下一層之5		218	中華東路一段9 6號地下一層之6	
219	中華東路一段9 6號地下一層之7		220	中華東路一段9 6號地下一層之8	
221	中華東路一段9 6號地下一層之9		222	中華東路一段9 6號地下一層之1 0	
223	中華東路一段9 6號地下一層之1 1		224	中華東路一段9 6號地下一層之1 2	







新舊里鄰門牌對照表

RLRP04120

戶政所別：臺南市府東戶政事務所

調整日期：107年01月29日

行政區	調整前	省市縣市：臺南市	鄉鎮市區：東區	村里：莊敬里	鄰：028鄰
	調整後	省市縣市：臺南市	鄉鎮市區：東區	村里：莊敬里	鄰：009鄰

序號	調整之街路門牌	錯誤註記	序號	調整之街路門牌	錯誤註記
225	中華東路一段96號地下一層之13		226	中華東路一段96號地下一層之15	
227	中華東路一段96號地下一層之16				

臺南市府東戶政事務所





新舊里鄰門牌對照表

RLRP04120

戶政所別：臺南市府東戶政事務所

調整日期：107年01月29日

行 政 區 劃	調整前	省市縣市：臺南市	鄉鎮市區：東 區	村里：大福里	鄰：001 鄰
	調整後	省市縣市：臺南市	鄉鎮市區：東 區	村里：大福里	鄰：005 鄰

序 號	調 整 之 街 路 門 牌	錯誤 註記	序 號	調 整 之 街 路 門 牌	錯誤 註記
1	大同路二段265號		2	大同路二段267號	
3	大同路二段269號		4	大同路二段271號	
5	大同路二段273號		6	大同路二段275號	
7	大同路二段277號		8	大同路二段279號	
9	大同路二段281號		10	大同路二段283號	
11	大同路二段285號		12	大同路二段287號	
13	大同路二段289號		14	大同路二段291號	
15	大同路二段293號		16	大同路二段295號	
17	大同路二段297號		18	大同路二段299號	
19	大同路二段301號		20	大同路二段303號	
21	大同路二段305號		22	大同路二段307號	
23	大同路二段309號		24	大同路二段311號	
25	大同路二段313號		26	大同路二段315號	
27	大同路二段317號		28	大同路二段319號	





新 舊 里 鄰 門 牌 對 照 表

RLRP04120

戶政所別：臺南市府東戶政事務所

調整日期：107年01月29日

行 政 區 劃	調整前	省市縣市：臺南市	鄉鎮市區：東 區	村里：大福里	鄰：001 鄰
	調整後	省市縣市：臺南市	鄉鎮市區：東 區	村里：大福里	鄰：005 鄰

序 號	調 整 之 街 路 門 牌	錯 誤 註 記	序 號	調 整 之 街 路 門 牌	錯 誤 註 記
29	大同路二段321號		30	大同路二段323號	
31	大同路二段325號		32	大同路二段327號	
33	榮譽街3號		34	榮譽街5號	
35	榮譽街7巷1號之1		36	榮譽街7巷7號之1	
37	榮譽街7巷9號		38	榮譽街7巷10號	
39	榮譽街7巷13號		40	榮譽街7巷15號	
41	榮譽街7巷16號		42	榮譽街7巷17號	
43	立德二路8巷2號		44	立德二路8巷6號	
45	立德二路8巷16號				

臺南市府東戶政事務所





新舊里鄰門牌對照表

RLRP04120

戶政所別：臺南市府東戶政事務所

調整日期：107年01月29日

行 政 區 劃	調整前	省市縣市：臺南市	鄉鎮市區：東 區	村里：大福里	鄰：002 鄰
	調整後	省市縣市：臺南市	鄉鎮市區：東 區	村里：大福里	鄰：005 鄰

序 號	調 整 之 街 路 門 牌	錯誤 註記	序 號	調 整 之 街 路 門 牌	錯誤 註記
1	榮譽街9號		2	榮譽街11號	
3	榮譽街11號之1		4	榮譽街13號	
5	榮譽街15號		6	榮譽街17號	
7	榮譽街19號		8	榮譽街21號	
9	榮譽街23號		10	榮譽街25巷1號	
11	榮譽街25巷3號		12	榮譽街25巷5號	
13	榮譽街25巷6號		14	榮譽街25巷7號	
15	榮譽街25巷9號		16	榮譽街25巷9號之1	
17	榮譽街25巷9號之2		18	榮譽街25巷9號之3	
19	榮譽街25巷10號		20	榮譽街25巷11號	
21	榮譽街25巷12號		22	榮譽街25巷15號	
23	榮譽街25巷17號		24	榮譽街25巷19號	
25	榮譽街27號		26	榮譽街29號	
27	榮譽街31號		28	立德二路22巷28號	





新舊里鄰門牌對照表

RLRP04120

戶政所別：臺南市府東戶政事務所

調整日期：107年01月29日

行 政 區 劃	調整前	省市縣市：臺南市	鄉鎮市區：東 區	村里：大福里	鄰：002 鄰
	調整後	省市縣市：臺南市	鄉鎮市區：東 區	村里：大福里	鄰：005 鄰

序 號	調 整 之 街 路 門 牌	錯誤 註記	序 號	調 整 之 街 路 門 牌	錯誤 註記
29	立德二路2 2巷3 0號		30	立德二路2 2巷3 2號	
31	立德二路2 2巷3 4號		32	立德二路2 2巷3 6號	
33	立德二路2 2巷3 8號		34	立德二路5 4巷2 3號	
35	立德二路5 4巷2 5號		36	立德二路5 4巷2 7號	
37	立德二路5 4巷2 9號		38	立德二路5 4巷3 1號	
39	立德二路5 4巷3 3號		40	立德二路5 4巷3 5號	
41	立德二路5 4巷3 7號		42	立德二路5 4巷3 9號	
43	立德二路5 4巷4 1號				

臺南市府東戶政事務所





新舊里鄰門牌對照表

RLRP04120

戶政所別：臺南市府東戶政事務所

調整日期：107年01月29日

行 政 區 劃	調整前	省市縣市：臺南市	鄉鎮市區：東 區	村里：大福里	鄰：003 鄰
	調整後	省市縣市：臺南市	鄉鎮市區：東 區	村里：大福里	鄰：001 鄰

序 號	調 整 之 街 路 門 牌	錯誤 註記	序 號	調 整 之 街 路 門 牌	錯誤 註記
1	榮譽街33號		2	榮譽街35號	
3	榮譽街37號		4	榮譽街39號	
5	榮譽街41號		6	榮譽街41之1號	
7	榮譽街43號		8	榮譽街43號之1	
9	榮譽街45號		10	榮譽街45號二樓之1	
11	榮譽街45號二樓之2		12	榮譽街45號二樓之3	
13	榮譽街45號三樓之1		14	榮譽街45號三樓之2	
15	榮譽街45號三樓之3		16	榮譽街45號四樓之1	
17	榮譽街45號四樓之2		18	榮譽街45號四樓之3	
19	榮譽街45號五樓之1		20	榮譽街45號五樓之2	
21	榮譽街45號五樓之3		22	榮譽街45號之1	
23	榮譽街45號之2		24	榮譽街45號之3	
25	榮譽街45號之3二樓		26	榮譽街45號之3三樓	
27	榮譽街45號之3四樓		28	榮譽街45號之3五樓	





新舊里鄰門牌對照表

RLRP04120

戶政所別：臺南市府東戶政事務所

調整日期：107年01月29日

行 政 區 劃	調整前	省市縣市：臺南市	鄉鎮市區：東 區	村里：大福里	鄰：003 鄰
	調整後	省市縣市：臺南市	鄉鎮市區：東 區	村里：大福里	鄰：001 鄰

序 號	調 整 之 街 路 門 牌	錯誤 註記	序 號	調 整 之 街 路 門 牌	錯誤 註記
29	榮譽街47巷1號		30	榮譽街47巷1號三樓	
31	榮譽街47巷1號四樓		32	榮譽街47巷1號五樓	
33	榮譽街47巷1號之1		34	榮譽街47巷1號之1三樓	
35	榮譽街47巷1號之1四樓		36	榮譽街47巷1號之1五樓	
37	立德二路54巷24號		38	立德二路54巷26號	
39	立德二路54巷28號		40	立德二路54巷30號	
41	立德二路54巷32號		42	立德二路54巷34號	
43	立德二路54巷36號		44	立德二路54巷38號	
45	立德二路54巷40號		46	立德二路54巷42號	
47	立德二路54巷46號		48	立德二路54巷48號	
49	立德二路54巷50號		50	立德二路54巷52號	
51	立德二路54巷54號		52	立德二路54巷56號	
53	立德二路54巷58號		54	立德二路54巷60號	
55	立德二路54巷62號		56	立德二路54巷74號	





新舊里鄰門牌對照表

RLRP04120

戶政所別：臺南市府東戶政事務所

調整日期：107年01月29日

行 區	政 劃	調整前	省市縣市：臺南市	鄉鎮市區：東 區	村里：大福里	鄰：003 鄰
		調整後	省市縣市：臺南市	鄉鎮市區：東 區	村里：大福里	鄰：001 鄰

序 號	調 整 之 街 路 門 牌	錯誤 註記	序 號	調 整 之 街 路 門 牌	錯誤 註記
57	立德二路54巷76號				

臺南市府東戶政事務所







新舊里鄰門牌對照表

RLRP04120

戶政所別：臺南市府東戶政事務所

調整日期：107年01月29日

行 政 區 劃	調整前	省市縣市：臺南市	鄉鎮市區：東 區	村里：大福里	鄰：004 鄰
	調整後	省市縣市：臺南市	鄉鎮市區：東 區	村里：大福里	鄰：007 鄰

序 號	調 整 之 街 路 門 牌	錯誤 註記	序 號	調 整 之 街 路 門 牌	錯誤 註記
1	立德二路8巷1號		2	立德二路8巷1號二樓	
3	立德二路8巷1號三樓		4	立德二路8巷1號四樓	
5	立德二路8巷1號五樓		6	立德二路8巷3號	
7	立德二路8巷3號之1		8	立德二路8巷5號	
9	立德二路8巷7號		10	立德二路8巷9號	
11	立德二路8巷9號之1		12	立德二路8巷11號	
13	立德二路8巷13號		14	立德二路8巷15號	
15	立德二路10號		16	立德二路12號	
17	立德二路14號		18	立德二路16號	
19	立德二路18號		20	立德二路20號	
21	立德二路22巷1號		22	立德二路22巷2號	
23	立德二路22巷3號		24	立德二路22巷4號	
25	立德二路22巷5號		26	立德二路22巷5號之1	
27	立德二路22巷6號		28	立德二路22巷7號	





新 舊 里 鄰 門 牌 對 照 表

RLRP04120

戶政所別：臺南市府東戶政事務所

調整日期：107年01月29日

行 政 區 劃	調整前	省市縣市：臺南市	鄉鎮市區：東 區	村里：大福里	鄰：004 鄰
	調整後	省市縣市：臺南市	鄉鎮市區：東 區	村里：大福里	鄰：007 鄰

序 號	調 整 之 街 路 門 牌	錯 誤 註 記	序 號	調 整 之 街 路 門 牌	錯 誤 註 記
29	立德二路22巷8號		30	立德二路22巷9號	
31	立德二路22巷10號		32	立德二路22巷11號	
33	立德二路22巷12號		34	立德二路22巷14號	
35	立德二路22巷15號		36	立德二路22巷17號	
37	立德二路22巷18號		38	立德二路22巷19號	
39	立德二路22巷19號之1		40	立德二路22巷19號之2	
41	立德二路22巷20號		42	立德二路22巷21號	
43	立德二路22巷22號		44	立德二路22巷22號之1	
45	立德二路22巷23號		46	立德二路22巷24號	
47	立德二路22巷26號		48	立德二路24號	
49	立德二路26號		50	立德二路28號	
51	立德二路30號		52	立德二路32號	
53	立德二路34號		54	立德二路36號	
55	立德二路38號		56	立德二路40號	





新舊里鄰門牌對照表

RLRP04120

戶政所別：臺南市府東戶政事務所

調整日期：107年01月29日

行	政	調整前	省市縣市：臺南市	鄉鎮市區：東區	村里：大福里	鄰：004鄰
區	劃	調整後	省市縣市：臺南市	鄉鎮市區：東區	村里：大福里	鄰：007鄰

序號	調整之街路門牌	錯誤註記	序號	調整之街路門牌	錯誤註記
57	立德二路42號		58	立德二路44號	
59	立德二路46號		60	立德二路48號	
61	立德二路50號		62	立德二路52號	

臺南市府東戶政事務所





新舊里鄰門牌對照表

RLRP04120

戶政所別：臺南市府東戶政事務所

調整日期：107年01月29日

行 政 區 劃	調整前	省市縣市：臺南市	鄉鎮市區：東 區	村里：大福里	鄰：005 鄰
	調整後	省市縣市：臺南市	鄉鎮市區：東 區	村里：大福里	鄰：006 鄰

序號	調整之街路門牌	錯誤註記	序號	調整之街路門牌	錯誤註記
1	立德二路54巷2號		2	立德二路54巷3號	
3	立德二路54巷4號		4	立德二路54巷5號	
5	立德二路54巷6號		6	立德二路54巷7號	
7	立德二路54巷8號		8	立德二路54巷9號	
9	立德二路54巷10號		10	立德二路54巷11號	
11	立德二路54巷12號		12	立德二路54巷13號	
13	立德二路54巷14號		14	立德二路54巷15號	
15	立德二路54巷16號		16	立德二路54巷17號	
17	立德二路54巷18號		18	立德二路54巷19號	
19	立德二路54巷20號		20	立德二路54巷21號	
21	立德二路54巷22號		22	立德二路56號	
23	立德二路58號		24	立德二路60號	
25	立德二路62號		26	立德二路64號	
27	立德二路66號		28	立德二路68號	





新舊里鄰門牌對照表

RLRP04120

戶政所別：臺南市府東戶政事務所

調整日期：107年01月29日

行	政	調整前	省市縣市：臺南市	鄉鎮市區：東區	村里：大福里	鄰：005鄰
區	劃	調整後	省市縣市：臺南市	鄉鎮市區：東區	村里：大福里	鄰：006鄰

序號	調整之街路門牌	錯誤註記	序號	調整之街路門牌	錯誤註記
29	立德二路70號		30	立德二路72號	
31	立德二路74號		32	立德二路76號	
33	立德二路78號		34	立德二路80號	
35	立德二路82號		36	立德二路84號	
37	立德二路86號				

臺南市府東戶政事務所





新 舊 里 鄰 門 牌 對 照 表

RLRP04120

戶政所別：臺南市府東戶政事務所

調整日期：107年01月29日

行 政 區 劃	調整前	省市縣市：臺南市	鄉鎮市區：東 區	村里：大福里	鄰：006 鄰
	調整後	省市縣市：臺南市	鄉鎮市區：東 區	村里：大福里	鄰：013 鄰

序 號	調 整 之 街 路 門 牌	錯 誤 註 記	序 號	調 整 之 街 路 門 牌	錯 誤 註 記
1	大同路二段2 2 1號		2	大同路二段2 2 3號	
3	大同路二段2 2 5號		4	大同路二段2 2 7號	
5	大同路二段2 2 9號		6	大同路二段2 3 1號	
7	大同路二段2 3 3號		8	大同路二段2 3 5號	
9	大同路二段2 3 7號		10	大同路二段2 3 9號	
11	大同路二段2 4 1號		12	大同路二段2 4 3號	
13	大同路二段2 4 5號		14	大同路二段2 4 5號三樓之1	
15	大同路二段2 4 5號三樓之2		16	大同路二段2 4 5號三樓之3	
17	大同路二段2 4 5號四樓之1		18	大同路二段2 4 5號四樓之2	
19	大同路二段2 4 5號四樓之3		20	大同路二段2 4 5號五樓之1	
21	大同路二段2 4 5號五樓之2		22	大同路二段2 4 5號五樓之3	
23	大同路二段2 4 5號六樓之1		24	大同路二段2 4 5號六樓之2	
25	大同路二段2 4 5號六樓之3		26	大同路二段2 4 5號七樓之1	
27	大同路二段2 4 5號七樓之2		28	大同路二段2 4 5號七樓之3	





新舊里鄰門牌對照表

RLRP04120

戶政所別：臺南市府東戶政事務所

調整日期：107年01月29日

行 政 區 劃	調整前	省市縣市：臺南市	鄉鎮市區：東 區	村里：大福里	鄰：006 鄰
	調整後	省市縣市：臺南市	鄉鎮市區：東 區	村里：大福里	鄰：013 鄰

序 號	調 整 之 街 路 門 牌	錯誤 註記	序 號	調 整 之 街 路 門 牌	錯誤 註記
29	大同路二段2 4 5號之1		30	大同路二段2 4 5號之1二樓	
31	大同路二段2 4 5號之1三樓之1		32	大同路二段2 4 5號之1三樓之2	
33	大同路二段2 4 5號之1四樓之1		34	大同路二段2 4 5號之1四樓之2	
35	大同路二段2 4 5號之1五樓之1		36	大同路二段2 4 5號之1五樓之2	
37	大同路二段2 4 5號之1六樓之1		38	大同路二段2 4 5號之1六樓之2	
39	大同路二段2 4 5號之1七樓之1		40	大同路二段2 4 5號之1七樓之2	
41	大同路二段2 4 5號之1地下室		42	大同路二段2 4 5號之2	
43	大同路二段2 4 5號之2二樓		44	大同路二段2 4 5號之2三樓之1	
45	大同路二段2 4 5號之2三樓之2		46	大同路二段2 4 5號之2四樓之1	
47	大同路二段2 4 5號之2四樓之2		48	大同路二段2 4 5號之2五樓之1	
49	大同路二段2 4 5號之2五樓之2		50	大同路二段2 4 5號之2六樓之1	
51	大同路二段2 4 5號之2六樓之2		52	大同路二段2 4 5號之2七樓之1	
53	大同路二段2 4 5號之2七樓之2		54	大同路二段2 4 5號之2地下室	
55	大同路二段2 4 7號		56	大同路二段2 4 7號三樓之1	





新舊里鄰門牌對照表

RLRP04120

戶政所別：臺南市府東戶政事務所

調整日期：107年01月29日

行 政 區 劃	調整前	省市縣市：臺南市	鄉鎮市區：東 區	村里：大福里	鄰：006 鄰
	調整後	省市縣市：臺南市	鄉鎮市區：東 區	村里：大福里	鄰：013 鄰

序 號	調 整 之 街 路 門 牌	錯誤 註記	序 號	調 整 之 街 路 門 牌	錯誤 註記
57	大同路二段2 4 7號三樓之2		58	大同路二段2 4 7號三樓之3	
59	大同路二段2 4 7號四樓之1		60	大同路二段2 4 7號四樓之2	
61	大同路二段2 4 7號四樓之3		62	大同路二段2 4 7號五樓之1	
63	大同路二段2 4 7號五樓之2		64	大同路二段2 4 7號五樓之3	
65	大同路二段2 4 7號六樓之1		66	大同路二段2 4 7號六樓之2	
67	大同路二段2 4 7號六樓之3		68	大同路二段2 4 7號七樓之1	
69	大同路二段2 4 7號七樓之2		70	大同路二段2 4 7號七樓之3	
71	大同路二段2 4 9號		72	大同路二段2 5 1號	
73	大同路二段2 5 3號		74	大同路二段2 5 5號	
75	大同路二段2 5 7號		76	大同路二段2 5 9號	
77	大同路二段2 6 1號		78	大同路二段2 6 3號	
79	立德八路1 4 巷2 1號		80	立德八路1 4 巷2 2號	
81	立德八路1 4 巷2 3號		82	立德八路1 4 巷2 5號	
83	立德八路1 4 巷2 6號				







新舊里鄰門牌對照表

RLRP04120

戶政所別：臺南市府東戶政事務所

調整日期：107年01月29日

行 政 區 劃	調整前	省市縣市：臺南市	鄉鎮市區：東 區	村里：大福里	鄰：007 鄰
	調整後	省市縣市：臺南市	鄉鎮市區：東 區	村里：大福里	鄰：009 鄰

序號	調 整 之 街 路 門 牌	錯誤註記	序號	調 整 之 街 路 門 牌	錯誤註記
1	立德一路1巷1號		2	立德一路1巷2號	
3	立德一路1巷3號		4	立德一路1巷4號	
5	立德一路1巷5號		6	立德一路1巷6號	
7	立德一路1巷7號		8	立德一路1巷8號	
9	立德一路1巷9號		10	立德一路1巷10號	
11	立德一路1巷11號		12	立德一路1巷12號	
13	立德一路1巷13號		14	立德一路1巷14號	
15	立德一路2巷2號		16	立德一路2巷4號	
17	立德一路2巷6號		18	立德一路2巷8號	
19	立德一路2巷10號		20	立德一路2巷12號	
21	立德一路2巷14號		22	立德二路1號	
23	立德二路3號		24	立德二路3號四樓	
25	立德二路7號		26	立德二路9號	
27	立德二路11號		28	立德二路13號	





新 舊 里 鄰 門 牌 對 照 表

RLRP04120

戶政所別：臺南市府東戶政事務所

調整日期：107年01月29日

行 政 區 劃	調整前	省市縣市：臺南市	鄉鎮市區：東 區	村里：大福里	鄰：008 鄰
	調整後	省市縣市：臺南市	鄉鎮市區：東 區	村里：大福里	鄰：007 鄰

序 號	調 整 之 街 路 門 牌	錯 誤 註 記	序 號	調 整 之 街 路 門 牌	錯 誤 註 記
1	立德二路15號		2	立德二路17號	
3	立德二路19號		4	立德二路21號	
5	立德二路23號		6	立德二路25號	
7	立德二路27號		8	立德二路29號	
9	立德二路31號		10	立德二路33號	
11	立德二路35號		12	立德二路37號	
13	立德三路2號		14	立德三路4號	
15	立德三路6號		16	立德三路8號	
17	立德三路10號		18	立德三路12號	
19	立德三路14號		20	立德三路16號	
21	立德三路18號		22	立德三路20號	
23	立德三路22號		24	立德三路24號	

臺南市府東戶政事務所





新 舊 里 鄰 門 牌 對 照 表

RLRP04120

戶政所別：臺南市府東戶政事務所

調整日期：107年01月29日

行 政 區 劃	調整前	省市縣市：臺南市	鄉鎮市區：東 區	村里：大福里	鄰：009 鄰
	調整後	省市縣市：臺南市	鄉鎮市區：東 區	村里：大福里	鄰：006 鄰

序 號	調 整 之 街 路 門 牌	錯 誤 註 記	序 號	調 整 之 街 路 門 牌	錯 誤 註 記
1	立德二路39號		2	立德二路41號	
3	立德二路43號		4	立德二路45號	
5	立德二路47號		6	立德二路49號	
7	立德二路51號		8	立德二路53號	
9	立德二路55號		10	立德二路57號	
11	立德二路59號		12	立德二路61號	
13	立德二路63號		14	立德二路65號	
15	立德三路26號		16	立德三路28號	
17	立德三路30號		18	立德三路32號	
19	立德三路34號		20	立德三路36號	
21	立德三路38號		22	立德三路40號	
23	立德三路42號		24	立德三路44號	
25	立德三路46號		26	立德三路48號	
27	立德三路50號		28	立德三路52號	





新舊里鄰門牌對照表

RLRP04120

戶政所別：臺南市府東戶政事務所

調整日期：107年01月29日

行	政	調整前	省市縣市：臺南市	鄉鎮市區：東區	村里：大福里	鄰：010鄰
區	劃	調整後	省市縣市：臺南市	鄉鎮市區：東區	村里：大福里	鄰：008鄰

序號	調整之街路門牌	錯誤註記	序號	調整之街路門牌	錯誤註記
1	立德三路25號		2	立德三路27號	
3	立德三路29號		4	立德三路31號	
5	立德三路33號		6	立德三路35號	
7	立德三路37號		8	立德三路39號	
9	立德三路41號		10	立德三路43號	
11	立德三路45號		12	立德三路47號	
13	立德三路49號		14	立德四路26號	
15	立德四路28號		16	立德四路30號	
17	立德四路32號		18	立德四路34號	
19	立德四路36號		20	立德四路38號	
21	立德四路40號		22	立德四路42號	
23	立德四路42號之1		24	立德四路46號	
25	立德四路48號		26	立德四路50號	

臺南市府東戶政事務所





新舊里鄰門牌對照表

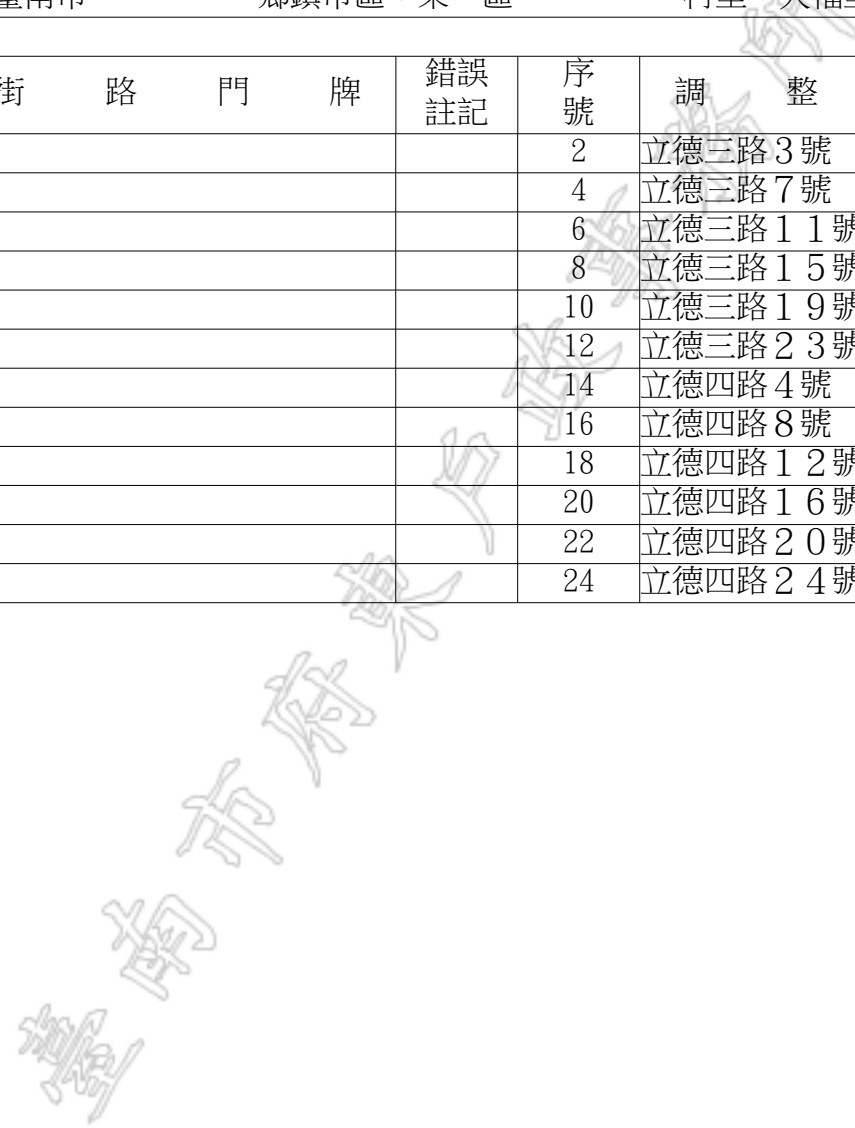
RLRP04120

戶政所別：臺南市府東戶政事務所

調整日期：107年01月29日

行 區	政 劃	調整前	省市縣市：臺南市	鄉鎮市區：東 區	村里：大福里	鄰：011 鄰
		調整後	省市縣市：臺南市	鄉鎮市區：東 區	村里：大福里	鄰：008 鄰

序 號	調 整 之 街 路 門 牌	錯 誤 註 記	序 號	調 整 之 街 路 門 牌	錯 誤 註 記
1	立德三路1號		2	立德三路3號	
3	立德三路5號		4	立德三路7號	
5	立德三路9號		6	立德三路11號	
7	立德三路13號		8	立德三路15號	
9	立德三路17號		10	立德三路19號	
11	立德三路21號		12	立德三路23號	
13	立德四路2號		14	立德四路4號	
15	立德四路6號		16	立德四路8號	
17	立德四路10號		18	立德四路12號	
19	立德四路14號		20	立德四路16號	
21	立德四路18號		22	立德四路20號	
23	立德四路22號		24	立德四路24號	





新 舊 里 鄰 門 牌 對 照 表

RLRP04120

戶政所別：臺南市府東戶政事務所

調整日期：107年01月29日

行 政 區 劃	調整前	省市縣市：臺南市	鄉鎮市區：東 區	村里：大福里	鄰：012 鄰
	調整後	省市縣市：臺南市	鄉鎮市區：東 區	村里：大福里	鄰：008 鄰

序 號	調 整 之 街 路 門 牌	錯 誤 註 記	序 號	調 整 之 街 路 門 牌	錯 誤 註 記
1	立德四路25號		2	立德四路27號	
3	立德四路29號		4	立德四路31號	
5	立德四路37號		6	立德四路39號	
7	立德四路41號		8	立德四路43號	
9	立德四路45號		10	立德四路47號	
11	立德四路49號		12	立德五路26號	
13	立德五路28號		14	立德五路30號	
15	立德五路32號		16	立德五路34號	
17	立德五路36號		18	立德五路38號	
19	立德五路40號		20	立德五路42號	
21	立德五路42之1號		22	立德五路46號	
23	立德五路48號		24	立德五路50號	





新 舊 里 鄰 門 牌 對 照 表

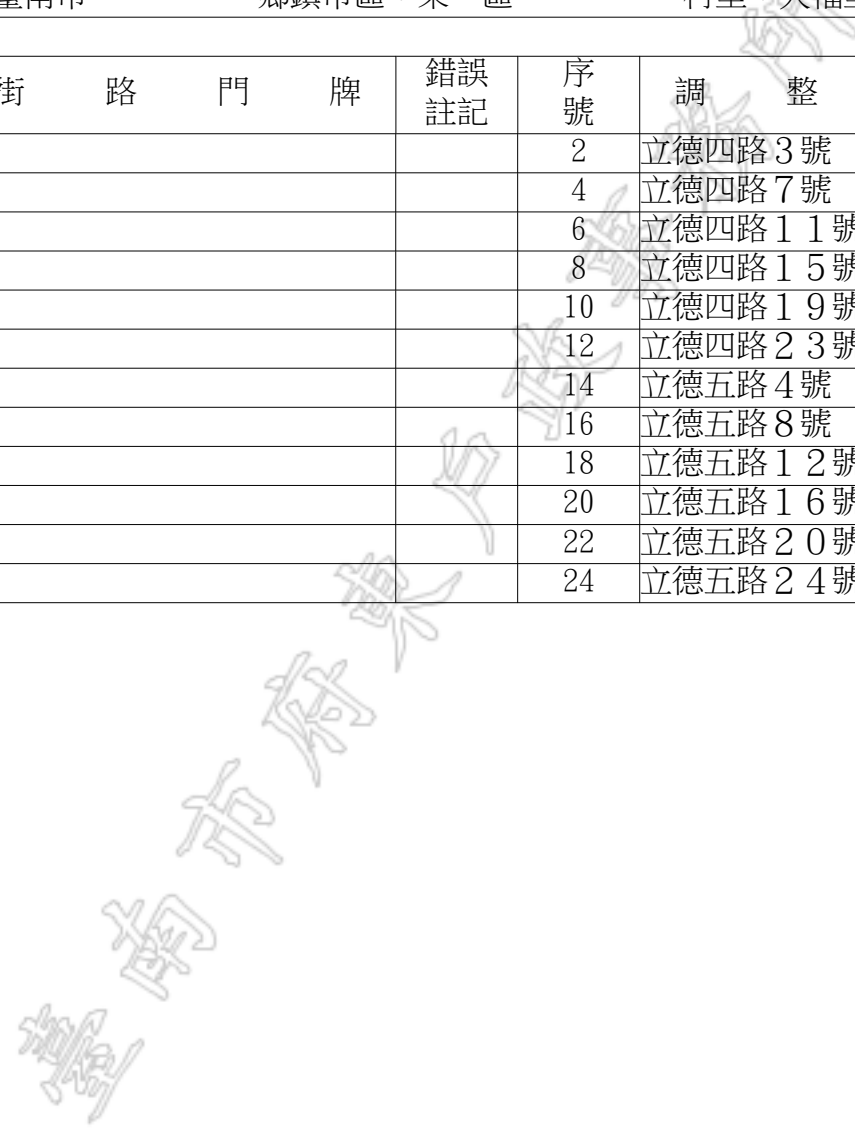
RLRP04120

戶政所別：臺南市府東戶政事務所

調整日期：107年01月29日

行 政 區 劃	調整前	省市縣市：臺南市	鄉鎮市區：東 區	村里：大福里	鄰：013 鄰
	調整後	省市縣市：臺南市	鄉鎮市區：東 區	村里：大福里	鄰：011 鄰

序 號	調 整 之 街 路 門 牌	錯 誤 註 記	序 號	調 整 之 街 路 門 牌	錯 誤 註 記
1	立德四路1號		2	立德四路3號	
3	立德四路5號		4	立德四路7號	
5	立德四路9號		6	立德四路11號	
7	立德四路13號		8	立德四路15號	
9	立德四路17號		10	立德四路19號	
11	立德四路21號		12	立德四路23號	
13	立德五路2號		14	立德五路4號	
15	立德五路6號		16	立德五路8號	
17	立德五路10號		18	立德五路12號	
19	立德五路14號		20	立德五路16號	
21	立德五路18號		22	立德五路20號	
23	立德五路22號		24	立德五路24號	





新舊里鄰門牌對照表

RLRP04120

戶政所別：臺南市府東戶政事務所

調整日期：107年01月29日

行 政 區 劃	調整前	省市縣市：臺南市	鄉鎮市區：東 區	村里：大福里	鄰：014 鄰
	調整後	省市縣市：臺南市	鄉鎮市區：東 區	村里：大福里	鄰：001 鄰

序號	調 整 之 街 路 門 牌	錯誤註記	序號	調 整 之 街 路 門 牌	錯誤註記
1	榮譽街47巷4號		2	榮譽街47巷5號	
3	榮譽街47巷6號		4	榮譽街47巷7號	
5	榮譽街47巷8號		6	榮譽街47巷9號	
7	榮譽街47巷10號		8	榮譽街47巷11號	
9	榮譽街47巷11號之1		10	榮譽街47巷11號之2	
11	榮譽街47巷12號		12	榮譽街47巷13號	
13	榮譽街47巷17號		14	榮譽街47巷18號	
15	榮譽街47巷19號		16	榮譽街49號	
17	榮譽街51號		18	榮譽街53號	
19	榮譽街55號		20	榮譽街57號	
21	榮譽街63號		22	榮譽街65號之2	







新舊里鄰門牌對照表

RLRP04120

戶政所別：臺南市府東戶政事務所

調整日期：107年01月29日

行 政 區 劃	調整前	省市縣市：臺南市	鄉鎮市區：東 區	村里：大福里	鄰：015 鄰
	調整後	省市縣市：臺南市	鄉鎮市區：東 區	村里：大福里	鄰：011 鄰

序號	調整之街路門牌	錯誤註記	序號	調整之街路門牌	錯誤註記
1	立德五路1號		2	立德五路1號之1	
3	立德五路1號之2		4	立德五路3號	
5	立德五路3號之1		6	立德五路3號之2	
7	立德五路5號		8	立德五路5號之1	
9	立德五路5號之2		10	立德五路7號	
11	立德五路7號之1		12	立德五路7號之2	
13	立德五路15號		14	立德五路17號	
15	立德五路19號		16	立德五路21號	
17	立德五路23號		18	立德六路2號	
19	立德六路2號之1		20	立德六路2號之2	
21	立德六路4號		22	立德六路4號之1	
23	立德六路4號之2		24	立德六路6號	
25	立德六路6號之1		26	立德六路6號之2	
27	立德六路8號		28	立德六路8號之1	





新舊里鄰門牌對照表

RLRP04120

戶政所別：臺南市府東戶政事務所

調整日期：107年01月29日

行 區	政 劃	調整前	省市縣市：臺南市	鄉鎮市區：東 區	村里：大福里	鄰：015 鄰
		調整後	省市縣市：臺南市	鄉鎮市區：東 區	村里：大福里	鄰：011 鄰

序 號	調 整 之 街 路 門 牌	錯誤 註記	序 號	調 整 之 街 路 門 牌	錯誤 註記
29	立德六路8號之2		30	立德六路16號	
31	立德六路18號		32	立德六路20號	
33	立德六路22號		34	立德六路24號	

臺南市府東戶政事務所





新 舊 里 鄰 門 牌 對 照 表

RLRP04120

戶政所別：臺南市府東戶政事務所

調整日期：107年01月29日

行 政 區 劃	調整前	省市縣市：臺南市	鄉鎮市區：東 區	村里：大福里	鄰：016 鄰
	調整後	省市縣市：臺南市	鄉鎮市區：東 區	村里：大福里	鄰：010 鄰

序 號	調 整 之 街 路 門 牌	錯 誤 註 記	序 號	調 整 之 街 路 門 牌	錯 誤 註 記
1	立德五路25號		2	立德五路27號	
3	立德五路29號		4	立德五路31號	
5	立德五路33號		6	立德五路35號	
7	立德五路37號		8	立德五路39號	
9	立德五路41號		10	立德五路43號	
11	立德六路25號		12	立德六路26號	
13	立德六路27號		14	立德六路28號	
15	立德六路29號		16	立德六路30號	
17	立德六路31號		18	立德六路32號	
19	立德六路33號		20	立德六路34號	
21	立德六路35號		22	立德六路36號	
23	立德六路37號		24	立德六路38號	
25	立德六路39號		26	立德六路40號	
27	立德六路41號		28	立德六路42號	





新 舊 里 鄰 門 牌 對 照 表

RLRP04120

戶政所別：臺南市府東戶政事務所

調整日期：107年01月29日

行 政 區 劃	調整前	省市縣市：臺南市	鄉鎮市區：東 區	村里：大福里	鄰：016 鄰
	調整後	省市縣市：臺南市	鄉鎮市區：東 區	村里：大福里	鄰：010 鄰

序 號	調 整 之 街 路 門 牌	錯 誤 註 記	序 號	調 整 之 街 路 門 牌	錯 誤 註 記
29	立德六路43號		30	立德六路44號	
31	立德七路26號		32	立德七路26號之1	
33	立德七路28號		34	立德七路30號	
35	立德七路32號		36	立德七路34號	
37	立德七路36號		38	立德七路38號	
39	立德七路40號		40	立德七路42號	
41	立德七路46號				

臺南市府東戶政事務所





新舊里鄰門牌對照表

RLRP04120

戶政所別：臺南市府東戶政事務所

調整日期：107年01月29日

行 區	政 劃	調整前	省市縣市：臺南市	鄉鎮市區：東 區	村里：大福里	鄰：017 鄰
		調整後	省市縣市：臺南市	鄉鎮市區：東 區	村里：大福里	鄰：012 鄰

序 號	調 整 之 街 路 門 牌	錯 誤 註 記	序 號	調 整 之 街 路 門 牌	錯 誤 註 記
1	立德六路1號		2	立德六路1號之1	
3	立德六路1號之2		4	立德六路3號	
5	立德六路3號之1		6	立德六路3號之2	
7	立德六路5號		8	立德六路5號之1	
9	立德六路5號之2		10	立德六路7號	
11	立德六路7號之1		12	立德六路7號之2	
13	立德六路9號		14	立德六路9號之1	
15	立德六路9號之2		16	立德六路11號	
17	立德六路11號之1		18	立德六路11號之2	
19	立德六路13號		20	立德六路13號之1	
21	立德六路13號之2		22	立德六路15號	
23	立德六路15號之1		24	立德六路15號之2	
25	立德六路17號		26	立德六路17號之1	
27	立德六路17號之2		28	立德七路2號	





新舊里鄰門牌對照表

RLRP04120

戶政所別：臺南市府東戶政事務所

調整日期：107年01月29日

行 政 區 劃	調整前	省市縣市：臺南市	鄉鎮市區：東 區	村里：大福里	鄰：017 鄰
	調整後	省市縣市：臺南市	鄉鎮市區：東 區	村里：大福里	鄰：012 鄰

序 號	調 整 之 街 路 門 牌	錯誤 註記	序 號	調 整 之 街 路 門 牌	錯誤 註記
29	立德七路2號之1		30	立德七路2號之2	
31	立德七路4號		32	立德七路4號之1	
33	立德七路4號之2		34	立德七路6號	
35	立德七路6號之1		36	立德七路6號之2	
37	立德七路8號		38	立德七路8號之1	
39	立德七路8號之2		40	立德七路10號	
41	立德七路10號之1		42	立德七路10號之2	
43	立德七路12號		44	立德七路12號之1	
45	立德七路12號之2		46	立德七路14號	
47	立德七路14號之1		48	立德七路14號之2	
49	立德七路16號		50	立德七路16號之1	
51	立德七路16號之2		52	立德七路18號	
53	立德七路18號之1		54	立德七路18號之2	

臺南市府東戶政事務所





新 舊 里 鄰 門 牌 對 照 表


RLRP04120

戶政所別：臺南市府東戶政事務所

調整日期：107年01月29日

行 政 區 劃	調整前	省市縣市：臺南市	鄉鎮市區：東 區	村里：大福里	鄰：018 鄰
	調整後	省市縣市：臺南市	鄉鎮市區：東 區	村里：大福里	鄰：010 鄰

序 號	調 整 之 街 路 門 牌	錯 誤 註 記	序 號	調 整 之 街 路 門 牌	錯 誤 註 記
1	立德七路29號		2	立德七路31號	
3	立德七路33號		4	立德七路35號	
5	立德七路37號		6	立德七路39號	
7	立德七路41號		8	立德七路43號	
9	立德七路45號		10	立德七路47號	
11	立德七路49號		12	立德七路51號	
13	立德七路53號		14	立德八路56號	
15	立德八路58號		16	立德八路60號	
17	立德八路62號		18	立德八路64號	
19	立德八路66號		20	立德八路68號	
21	立德八路70號		22	立德八路72號	
23	立德八路74號		24	立德八路76號	
25	立德八路78號		26	立德八路80號	





新舊里鄰門牌對照表

RLRP04120

戶政所別：臺南市府東戶政事務所

調整日期：107年01月29日

行 區	政 劃	調整前	省市縣市：臺南市	鄉鎮市區：東 區	村里：大福里	鄰：019 鄰
		調整後	省市縣市：臺南市	鄉鎮市區：東 區	村里：大福里	鄰：012 鄰

序 號	調 整 之 街 路 門 牌	錯誤 註記	序 號	調 整 之 街 路 門 牌	錯誤 註記
1	立德七路1號		2	立德七路1號之1	
3	立德七路1號之2		4	立德七路3號	
5	立德七路3號之1		6	立德七路3號之2	
7	立德七路5號		8	立德七路5號之1	
9	立德七路5號之2		10	立德七路7號	
11	立德七路7號之1		12	立德七路7號之2	
13	立德七路9號		14	立德七路9號之1	
15	立德七路9號之2		16	立德七路11號	
17	立德七路11號之1		18	立德七路11號之2	
19	立德七路15號		20	立德七路17號	
21	立德七路19號		22	立德七路21號	
23	立德七路23號		24	立德七路25號	
25	立德七路27號		26	立德八路28號	
27	立德八路28號之1		28	立德八路28號之2	







新 舊 里 鄰 門 牌 對 照 表

RLRP04120

戶政所別：臺南市府東戶政事務所

調整日期：107年01月29日

行 政 區 劃	調整前	省市縣市：臺南市	鄉鎮市區：東 區	村里：大福里	鄰：019 鄰
	調整後	省市縣市：臺南市	鄉鎮市區：東 區	村里：大福里	鄰：012 鄰

序 號	調 整 之 街 路 門 牌	錯誤 註記	序 號	調 整 之 街 路 門 牌	錯誤 註記
29	立德八路 3 0 號		30	立德八路 3 0 號之 1	
31	立德八路 3 0 號之 2		32	立德八路 3 2 號	
33	立德八路 3 2 號之 1		34	立德八路 3 2 號之 2	
35	立德八路 3 4 號		36	立德八路 3 4 號之 1	
37	立德八路 3 4 號之 2		38	立德八路 3 6 號	
39	立德八路 3 6 號之 1		40	立德八路 3 6 號之 2	
41	立德八路 3 8 號		42	立德八路 3 8 號之 1	
43	立德八路 3 8 號之 2		44	立德八路 4 0 號	
45	立德八路 4 0 號之 1		46	立德八路 4 0 號之 2	
47	立德八路 4 2 號		48	立德八路 4 6 號	
49	立德八路 4 8 號		50	立德八路 5 0 號	
51	立德八路 5 2 號		52	立德八路 5 4 號	

臺南市府東戶政事務所





新舊里鄰門牌對照表

RLRP04120

戶政所別：臺南市府東戶政事務所

調整日期：107年01月29日

行	政	調整前	省市縣市：臺南市	鄉鎮市區：東區	村里：大福里	鄰：020鄰
區	劃	調整後	省市縣市：臺南市	鄉鎮市區：東區	村里：大福里	鄰：009鄰

序號	調整之街路門牌	錯誤註記	序號	調整之街路門牌	錯誤註記
1	立德一路4巷1號		2	立德一路4巷1號之1	
3	立德一路4巷2號		4	立德一路4巷2號之1	
5	立德一路4巷3號		6	立德一路4巷3號之1	
7	立德一路4巷4號		8	立德一路4巷4號之1	
9	立德一路4巷5號		10	立德一路4巷5號之1	
11	立德一路4巷6號		12	立德一路4巷6號之1	
13	立德一路4巷7號		14	立德一路4巷7號之1	
15	立德一路4巷8號		16	立德一路4巷8號之1	
17	立德一路5巷1號		18	立德一路5巷1號之1	
19	立德一路5巷2號		20	立德一路5巷2號之1	
21	立德一路5巷3號		22	立德一路5巷3號之1	
23	立德一路5巷4號		24	立德一路5巷4號之1	
25	立德一路5巷5號		26	立德一路5巷5號之1	
27	立德一路5巷6號		28	立德一路5巷6號之1	





新舊里鄰門牌對照表

RLRP04120

戶政所別：臺南市府東戶政事務所

調整日期：107年01月29日

行	政	調整前	省市縣市：臺南市	鄉鎮市區：東區	村里：大福里	鄰：020鄰
區	劃	調整後	省市縣市：臺南市	鄉鎮市區：東區	村里：大福里	鄰：009鄰

序號	調整之街路門牌	錯誤註記	序號	調整之街路門牌	錯誤註記
29	立德一路5巷7號		30	立德一路5巷7號之1	
31	立德一路5巷8號		32	立德一路5巷8號之1	
33	立德八路16號		34	立德八路16號之1	
35	立德八路20號		36	立德八路22號	
37	立德八路24號		38	立德八路26號	

臺南市府東戶政事務所





新舊里鄰門牌對照表

RLRP04120

戶政所別：臺南市府東戶政事務所

調整日期：107年01月29日

行 區	政 劃	調整前	省市縣市：臺南市	鄉鎮市區：東 區	村里：大福里	鄰：021 鄰
		調整後	省市縣市：臺南市	鄉鎮市區：東 區	村里：大福里	鄰：009 鄰

序 號	調 整 之 街 路 門 牌	錯誤 註記	序 號	調 整 之 街 路 門 牌	錯誤 註記
1	立德一路2巷1號		2	立德一路2巷1號之1	
3	立德一路2巷3號		4	立德一路2巷3號之1	
5	立德一路2巷5號		6	立德一路2巷5號之1	
7	立德一路2巷7號		8	立德一路2巷7號之1	
9	立德一路2巷9號		10	立德一路2巷9號之1	
11	立德一路3巷1號		12	立德一路3巷1號之1	
13	立德一路3巷2號		14	立德一路3巷2號之1	
15	立德一路3巷3號		16	立德一路3巷3號之1	
17	立德一路3巷4號		18	立德一路3巷4號之1	
19	立德一路3巷5號		20	立德一路3巷5號之1	
21	立德一路3巷6號		22	立德一路3巷6號之1	
23	立德一路3巷7號		24	立德一路3巷7號之1	
25	立德一路3巷8號		26	立德一路3巷8號之1	

臺南市府東戶政事務所





新舊里鄰門牌對照表

RLRP04120

戶政所別：臺南市府東戶政事務所

調整日期：107年01月29日

行 政 區 劃	調整前	省市縣市：臺南市	鄉鎮市區：東 區	村里：大福里	鄰：022 鄰
	調整後	省市縣市：臺南市	鄉鎮市區：東 區	村里：大福里	鄰：013 鄰

序 號	調 整 之 街 路 門 牌	錯誤 註記	序 號	調 整 之 街 路 門 牌	錯誤 註記
1	大同路二段185號		2	大同路二段187號	
3	大同路二段189號		4	大同路二段191號	
5	大同路二段193號		6	大同路二段195號	
7	大同路二段197號		8	大同路二段199號	
9	大同路二段205號		10	大同路二段207號	
11	大同路二段209號		12	大同路二段211號	
13	大同路二段213號		14	大同路二段215號	
15	大同路二段217號		16	大同路二段219號	
17	立德八路6號		18	立德八路8號	
19	立德八路10號		20	立德八路12號	
21	立德八路14巷1號		22	立德八路14巷2號	
23	立德八路14巷3號		24	立德八路14巷4號	
25	立德八路14巷5號		26	立德八路14巷6號	
27	立德八路14巷7號		28	立德八路14巷8號	





新舊里鄰門牌對照表

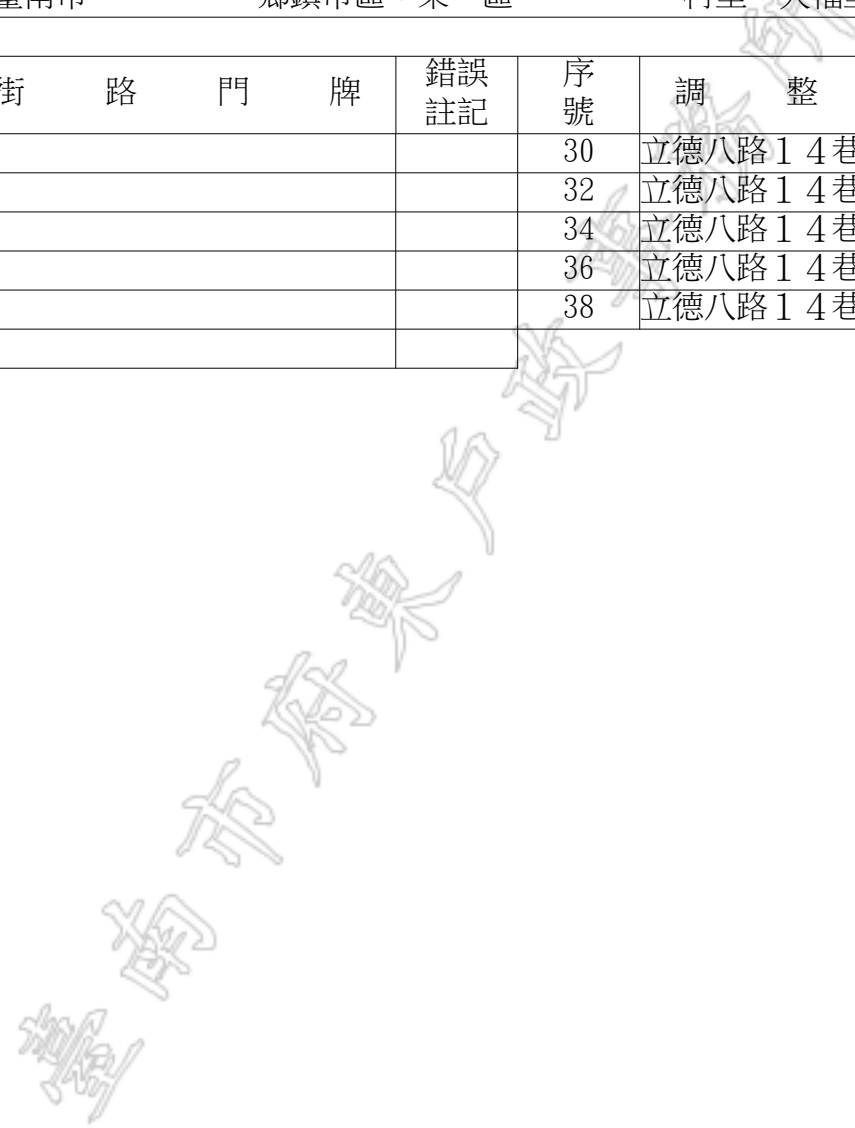
RLRP04120

戶政所別：臺南市府東戶政事務所

調整日期：107年01月29日

行 政 區 劃	調整前	省市縣市：臺南市	鄉鎮市區：東 區	村里：大福里	鄰：022 鄰
	調整後	省市縣市：臺南市	鄉鎮市區：東 區	村里：大福里	鄰：013 鄰

序 號	調 整 之 街 路 門 牌	錯誤 註記	序 號	調 整 之 街 路 門 牌	錯誤 註記
29	立德八路14巷9號		30	立德八路14巷10號	
31	立德八路14巷11號		32	立德八路14巷12號	
33	立德八路14巷14號		34	立德八路14巷15號	
35	立德八路14巷16號		36	立德八路14巷17號	
37	立德八路14巷18號		38	立德八路14巷19號	
39	立德八路14巷20號				





新舊里鄰門牌對照表

RLRP04120

戶政所別：臺南市府東戶政事務所

調整日期：107年01月29日

行	政	調整前	省市縣市：臺南市	鄉鎮市區：東區	村里：大福里	鄰：023鄰
區	劃	調整後	省市縣市：臺南市	鄉鎮市區：東區	村里：大福里	鄰：004鄰

序號	調整之街路門牌	錯誤註記	序號	調整之街路門牌	錯誤註記
1	中華東路三段626號二樓		2	中華東路三段626號三樓	
3	中華東路三段626號四樓		4	中華東路三段626號五樓	
5	中華東路三段626號六樓		6	中華東路三段626號七樓	
7	中華東路三段626號八樓		8	中華東路三段626號九樓	
9	中華東路三段626號十樓		10	中華東路三段626號十一樓	
11	中華東路三段626號十二樓		12	中華東路三段628號二樓	
13	中華東路三段628號三樓		14	中華東路三段628號四樓	
15	中華東路三段628號五樓		16	中華東路三段628號六樓	
17	中華東路三段628號七樓		18	中華東路三段628號八樓	
19	中華東路三段628號九樓		20	中華東路三段628號十樓	
21	中華東路三段628號十一樓		22	中華東路三段628號十二樓	
23	大同路二段331號		24	大同路二段333號	
25	大同路二段335號		26	大同路二段337號	
27	大同路二段339號		28	大同路二段341號	





新舊里鄰門牌對照表

RLRP04120

戶政所別：臺南市府東戶政事務所

調整日期：107年01月29日

行 政 區 劃	調整前	省市縣市：臺南市	鄉鎮市區：東 區	村里：大福里	鄰：023 鄰
	調整後	省市縣市：臺南市	鄉鎮市區：東 區	村里：大福里	鄰：004 鄰

序 號	調 整 之 街 路 門 牌	錯誤 註記	序 號	調 整 之 街 路 門 牌	錯誤 註記
29	大同路二段343號		30	大同路二段345號	
31	大同路二段347號		32	大同路二段349號	
33	大同路二段353號		34	大同路二段355號	
35	大同路二段357號		36	大同路二段359號	
37	大同路二段361號		38	大同路二段363號	
39	大同路二段365號		40	大同路二段367號	
41	大同路二段369號		42	大同路二段371號	
43	大同路二段373號		44	大同路二段375號	
45	大同路二段377號		46	大同路二段379號	
47	大同路二段381號				

臺南市府東戶政事務所







新舊里鄰門牌對照表

RLRP04120

戶政所別：臺南市府東戶政事務所

調整日期：107年01月29日

行 政 區 劃	調整前	省市縣市：臺南市	鄉鎮市區：東 區	村里：大福里	鄰：024 鄰
	調整後	省市縣市：臺南市	鄉鎮市區：東 區	村里：大福里	鄰：003 鄰

序 號	調 整 之 街 路 門 牌	錯誤 註記	序 號	調 整 之 街 路 門 牌	錯誤 註記
1	中華東路三段524號		2	中華東路三段524號二樓	
3	中華東路三段524號二樓之1		4	中華東路三段524號二樓之2	
5	中華東路三段524號二樓之3		6	中華東路三段524號二樓之4	
7	中華東路三段524號二樓之5		8	中華東路三段524號二樓之6	
9	中華東路三段524號二樓之7		10	中華東路三段524號二樓之8	
11	中華東路三段524號二樓之9		12	中華東路三段524號三樓	
13	中華東路三段524號三樓之1		14	中華東路三段524號三樓之2	
15	中華東路三段524號三樓之3		16	中華東路三段524號三樓之4	
17	中華東路三段524號三樓之5		18	中華東路三段524號三樓之6	
19	中華東路三段524號三樓之7		20	中華東路三段524號三樓之8	
21	中華東路三段524號三樓之9		22	中華東路三段524號四樓	
23	中華東路三段524號四樓之1		24	中華東路三段524號四樓之2	
25	中華東路三段524號四樓之3		26	中華東路三段524號四樓之4	
27	中華東路三段524號四樓之5		28	中華東路三段524號四樓之6	





新舊里鄰門牌對照表

RLRP04120

戶政所別：臺南市府東戶政事務所

調整日期：107年01月29日

行	政	調整前	省市縣市：臺南市	鄉鎮市區：東區	村里：大福里	鄰：024鄰
區	劃	調整後	省市縣市：臺南市	鄉鎮市區：東區	村里：大福里	鄰：003鄰

序號	調整之街路門牌	錯誤註記	序號	調整之街路門牌	錯誤註記
29	中華東路三段524號四樓之7		30	中華東路三段524號四樓之8	
31	中華東路三段524號四樓之9		32	中華東路三段524號五樓	
33	中華東路三段524號五樓之1		34	中華東路三段524號五樓之2	
35	中華東路三段524號五樓之3		36	中華東路三段524號五樓之4	
37	中華東路三段524號五樓之5		38	中華東路三段524號五樓之6	
39	中華東路三段524號五樓之7		40	中華東路三段524號五樓之8	
41	中華東路三段524號五樓之9		42	中華東路三段524號之1	
43	中華東路三段524號之2		44	中華東路三段524號之3	
45	中華東路三段524號之4		46	中華東路三段524號之5	
47	中華東路三段524號之6		48	中華東路三段524號之7	
49	中華東路三段524號之8		50	中華東路三段524號之9	
51	中華東路三段526號		52	中華東路三段526號二樓	
53	中華東路三段526號三樓		54	中華東路三段526號四樓	
55	中華東路三段528號		56	中華東路三段528號二樓	





RLRP04120


戶政所別：臺南市府東戶政事務所

調整日期：107年01月29日

新舊里鄰門牌對照表

行 政 區 劃	調整前	省市縣市：臺南市	鄉鎮市區：東 區	村里：大福里	鄰：024 鄰
	調整後	省市縣市：臺南市	鄉鎮市區：東 區	村里：大福里	鄰：003 鄰

序 號	調 整 之 街 路 門 牌	錯誤 註記	序 號	調 整 之 街 路 門 牌	錯誤 註記
57	中華東路三段528號三樓		58	中華東路三段528號四樓	
59	中華東路三段528號五樓		60	中華東路三段530號	
61	中華東路三段530號二樓		62	中華東路三段530號三樓	
63	中華東路三段530號四樓		64	中華東路三段530號五樓	
65	中華東路三段530號六樓		66	中華東路三段530號七樓	
67	中華東路三段530號地下層		68	中華東路三段618巷7號	
69	中華東路三段618巷8號		70	中華東路三段618巷9號	
71	中華東路三段618巷10號		72	中華東路三段618巷11號	
73	中華東路三段618巷12號		74	中華東路三段618巷13號	
75	中華東路三段618巷14號		76	中華東路三段618巷15號	
77	中華東路三段618巷16號		78	中華東路三段618巷17號	
79	中華東路三段618巷18號		80	中華東路三段618巷19號	
81	中華東路三段618巷20號		82	中華東路三段618巷21號	





新舊里鄰門牌對照表

RLRP04120

戶政所別：臺南市府東戶政事務所

調整日期：107年01月29日

行 區	政 劃	調整前	省市縣市：臺南市	鄉鎮市區：東 區	村里：大福里	鄰：025 鄰
		調整後	省市縣市：臺南市	鄉鎮市區：東 區	村里：大福里	鄰：003 鄰

序 號	調 整 之 街 路 門 牌	錯誤 註記	序 號	調 整 之 街 路 門 牌	錯誤 註記
1	榮譽街30號				

臺南市府東戶政事務所





新舊里鄰門牌對照表

RLRP04120

戶政所別：臺南市府東戶政事務所

調整日期：107年01月29日

行 政 區 劃	調整前	省市縣市：臺南市	鄉鎮市區：東 區	村里：大福里	鄰：025 鄰
	調整後	省市縣市：臺南市	鄉鎮市區：東 區	村里：大福里	鄰：004 鄰

序 號	調 整 之 街 路 門 牌	錯誤 註記	序 號	調 整 之 街 路 門 牌	錯誤 註記
1	榮譽街 2 號		2	榮譽街 1 0 號	
3	榮譽街 1 2 號		4	榮譽街 1 4 號	
5	榮譽街 1 6 號		6	榮譽街 1 6 號之 1	
7	榮譽街 1 6 號之 2		8	榮譽街 1 6 號之 3	
9	榮譽街 1 6 號之 4		10	榮譽街 1 6 號之 5	
11	榮譽街 1 6 號之 6		12	榮譽街 1 6 號之 7	
13	榮譽街 1 8 號		14	榮譽街 1 8 號之 1	
15	榮譽街 1 8 號之 2		16	榮譽街 1 8 號之 3	
17	榮譽街 1 8 號之 4		18	榮譽街 1 8 號之 5	
19	榮譽街 1 8 號之 6		20	榮譽街 2 0 號	
21	榮譽街 2 2 號		22	榮譽街 2 4 號	

臺南市府東戶政事務所





新舊里鄰門牌對照表

RLRP04120

戶政所別：臺南市府東戶政事務所

調整日期：107年01月29日

行 政 區 劃	調整前	省市縣市：臺南市	鄉鎮市區：東 區	村里：大福里	鄰：026 鄰
	調整後	省市縣市：臺南市	鄉鎮市區：東 區	村里：大福里	鄰：002 鄰

序 號	調 整 之 街 路 門 牌	錯誤 註記	序 號	調 整 之 街 路 門 牌	錯誤 註記
1	中華東路三段520巷3號		2	中華東路三段520巷5號	
3	中華東路三段520巷7號		4	中華東路三段520巷9號	
5	榮譽街32號		6	榮譽街32號之1	
7	榮譽街32號之2		8	榮譽街32號之3	
9	榮譽街32號之4		10	榮譽街32號之5	
11	榮譽街32號之6		12	榮譽街32號之7	
13	榮譽街34號		14	榮譽街34號之1	
15	榮譽街34號之2		16	榮譽街34號之3	
17	榮譽街36號		18	榮譽街38號	
19	榮譽街46號		20	榮譽街46號三樓	
21	榮譽街46號四樓		22	榮譽街46號五樓	
23	榮譽街46號六樓		24	榮譽街48號	
25	榮譽街48號三樓		26	榮譽街48號四樓	
27	榮譽街48號五樓		28	榮譽街48號六樓	





新舊里鄰門牌對照表

RLRP04120

戶政所別：臺南市府東戶政事務所

調整日期：107年01月29日

行 政 區 劃	調整前	省市縣市：臺南市	鄉鎮市區：東 區	村里：大福里	鄰：026 鄰
	調整後	省市縣市：臺南市	鄉鎮市區：東 區	村里：大福里	鄰：002 鄰

序 號	調 整 之 街 路 門 牌	錯誤 註記	序 號	調 整 之 街 路 門 牌	錯誤 註記
29	榮譽街48號之1		30	榮譽街48號之1三樓	
31	榮譽街48號之1四樓		32	榮譽街48號之1五樓	
33	榮譽街48號之1六樓		34	榮譽街48號之2	
35	榮譽街48號之2三樓		36	榮譽街48號之2四樓	
37	榮譽街48號之2五樓		38	榮譽街48號之2六樓	
39	榮譽街48號之3		40	榮譽街50號	
41	榮譽街50號之1		42	榮譽街50號之2	
43	榮譽街50號之3		44	榮譽街50號之4	
45	榮譽街50號之5		46	榮譽街50號之6	
47	榮譽街50號之7		48	榮譽街50號之8	
49	榮譽街50號之9		50	榮譽街50號之10	
51	榮譽街50號之11		52	榮譽街50號之12	
53	榮譽街50號之13		54	榮譽街50號之14	
55	榮譽街50號之15		56	榮譽街50號之16	

臺南市府東戶政事務所





新舊里鄰門牌對照表

RLRP04120

戶政所別：臺南市府東戶政事務所

調整日期：107年01月29日

行 區	政 劃	調整前	省市縣市：臺南市	鄉鎮市區：東 區	村里：大福里	鄰：026 鄰
		調整後	省市縣市：臺南市	鄉鎮市區：東 區	村里：大福里	鄰：002 鄰

序 號	調 整 之 街 路 門 牌	錯 誤 註 記	序 號	調 整 之 街 路 門 牌	錯 誤 註 記
57	榮譽街52號		58	榮譽街56號	
59	榮譽街58號		60	榮譽街58之1號	

臺南市府東戶政事務所







新舊里鄰門牌對照表

RLRP04120

戶政所別：臺南市府東戶政事務所

調整日期：107年01月29日

行	政	調整前	省市縣市：臺南市	鄉鎮市區：東區	村里：大福里	鄰：027鄰
區	劃	調整後	省市縣市：臺南市	鄉鎮市區：東區	村里：大福里	鄰：001鄰

序號	調整之街路門牌	錯誤註記	序號	調整之街路門牌	錯誤註記
1	中華東路三段500號		2	中華東路三段502號	
3	中華東路三段504號		4	中華東路三段506號	
5	中華東路三段508號		6	中華東路三段510號	
7	中華東路三段512號		8	中華東路三段514號	
9	中華東路三段516號		10	中華東路三段518號	
11	中華東路三段520巷2號		12	中華東路三段520巷4號	
13	中華東路三段520巷6號		14	中華東路三段520巷8號	
15	中華東路三段520巷10號		16	中華東路三段520巷12號	
17	中華東路三段520巷14號		18	中華東路三段520巷16號	
19	中華東路三段520巷18號		20	中華東路三段520巷20號	
21	榮譽街60號		22	榮譽街60號之1	
23	榮譽街60號之2		24	榮譽街62號	
25	榮譽街64號		26	榮譽街66號	
27	榮譽街66號之1		28	榮譽街68號	





新舊里鄰門牌對照表

RLRP04120

戶政所別：臺南市府東戶政事務所

調整日期：107年01月29日

行 區	政 劃	調整前	省市縣市：臺南市	鄉鎮市區：東 區	村里：大福里	鄰：027 鄰
		調整後	省市縣市：臺南市	鄉鎮市區：東 區	村里：大福里	鄰：001 鄰

序 號	調 整 之 街 路 門 牌	錯 誤 註 記	序 號	調 整 之 街 路 門 牌	錯 誤 註 記
29	榮譽街68號之1		30	榮譽街70號	
31	榮譽街72號		32	榮譽街74號	
33	榮譽街74號之1		34	榮譽街74號之3	

臺南市府東戶政事務所





新舊里鄰門牌對照表

RLRP04120

戶政所別：臺南市府東戶政事務所

調整日期：107年01月29日

行 政 區 劃	調整前	省市縣市：臺南市	鄉鎮市區：東 區	村里：忠孝里	鄰：001 鄰
	調整後	省市縣市：臺南市	鄉鎮市區：東 區	村里：忠孝里	鄰：002 鄰

序號	調整之街路門牌	錯誤註記	序號	調整之街路門牌	錯誤註記
1	中華東路三段336巷1號		2	中華東路三段336巷43弄2號	
3	中華東路三段336巷43弄2號三樓		4	中華東路三段336巷43弄2號三樓之1	
5	中華東路三段336巷43弄2號三樓之2		6	中華東路三段336巷43弄2號三樓之3	
7	中華東路三段336巷43弄2號三樓之5		8	中華東路三段336巷43弄2號三樓之6	
9	中華東路三段336巷43弄2號四樓		10	中華東路三段336巷43弄2號四樓之2	
11	中華東路三段336巷43弄2號四樓之3		12	中華東路三段336巷43弄2號四樓之6	
13	中華東路三段336巷43弄2號五樓		14	中華東路三段336巷43弄2號五樓之1	
15	中華東路三段336巷43弄2號五樓之2		16	中華東路三段336巷43弄2號五樓之3	
17	中華東路三段336巷43弄2號五樓之5		18	中華東路三段336巷43弄2號五樓之6	
19	中華東路三段336巷43弄2號六樓		20	中華東路三段336巷43弄2號六樓之2	
21	中華東路三段336巷43弄2號六樓之3		22	中華東路三段336巷43弄2號六樓之6	
23	中華東路三段336巷43弄2號七樓		24	中華東路三段336巷43弄2號七樓之1	
25	中華東路三段336巷43弄2號七樓之2		26	中華東路三段336巷43弄2號七樓之3	
27	中華東路三段336巷43弄2號七樓之5		28	中華東路三段336巷43弄2號七樓之6	





新舊里鄰門牌對照表

RLRP04120

戶政所別：臺南市府東戶政事務所

調整日期：107年01月29日

行 政 區 劃	調整前	省市縣市：臺南市	鄉鎮市區：東 區	村里：忠孝里	鄰：001 鄰
	調整後	省市縣市：臺南市	鄉鎮市區：東 區	村里：忠孝里	鄰：002 鄰

序 號	調 整 之 街 路 門 牌	錯誤 註記	序 號	調 整 之 街 路 門 牌	錯誤 註記
29	中華東路三段336巷43弄2號八樓		30	中華東路三段336巷43弄2號八樓之2	
31	中華東路三段336巷43弄2號八樓之3		32	中華東路三段336巷43弄2號八樓之6	
33	中華東路三段336巷43弄2號九樓		34	中華東路三段336巷43弄2號九樓之1	
35	中華東路三段336巷43弄2號九樓之2		36	中華東路三段336巷43弄2號九樓之3	
37	中華東路三段336巷43弄2號九樓之5		38	中華東路三段336巷43弄2號九樓之6	
39	中華東路三段336巷43弄2號十樓		40	中華東路三段336巷43弄2號十樓之2	
41	中華東路三段336巷43弄2號十樓之3		42	中華東路三段336巷43弄2號十樓之6	
43	中華東路三段336巷43弄6號		44	中華東路三段336巷43弄8號	
45	中華東路三段336巷43弄10號		46	中華東路三段336巷45號	
47	中華東路三段336巷47號		48	中華東路三段336巷49號	
49	中華東路三段336巷51號		50	中華東路三段336巷53號地下一層	





新 舊 里 鄰 門 牌 對 照 表

RLRP04120

戶政所別：臺南市府東戶政事務所

調整日期：107年01月29日

行 政 區 劃	調整前	省市縣市：臺南市	鄉鎮市區：東 區	村里：忠孝里	鄰：003 鄰
	調整後	省市縣市：臺南市	鄉鎮市區：東 區	村里：忠孝里	鄰：002 鄰

序 號	調 整 之 街 路 門 牌	錯誤 註記	序 號	調 整 之 街 路 門 牌	錯誤 註記
1	中華東路三段332號		2	中華東路三段336巷43弄18號	
3	中華東路三段336巷43弄18號三樓		4	中華東路三段336巷43弄18號三樓之1	
5	中華東路三段336巷43弄18號三樓之2		6	中華東路三段336巷43弄18號三樓之3	
7	中華東路三段336巷43弄18號三樓之5		8	中華東路三段336巷43弄18號三樓之6	
9	中華東路三段336巷43弄18號四樓		10	中華東路三段336巷43弄18號四樓之2	
11	中華東路三段336巷43弄18號四樓之3		12	中華東路三段336巷43弄18號四樓之6	
13	中華東路三段336巷43弄18號五樓		14	中華東路三段336巷43弄18號五樓之1	
15	中華東路三段336巷43弄18號五樓之2		16	中華東路三段336巷43弄18號五樓之3	
17	中華東路三段336巷43弄18號五樓之5		18	中華東路三段336巷43弄18號五樓之6	
19	中華東路三段336巷43弄18號六樓		20	中華東路三段336巷43弄18號六樓之2	
21	中華東路三段336巷43弄18號六樓之3		22	中華東路三段336巷43弄18號六樓之6	
23	中華東路三段336巷43弄18號七樓		24	中華東路三段336巷43弄18號七樓之1	
25	中華東路三段336巷43弄18號七樓之2		26	中華東路三段336巷43弄18號七樓之3	
27	中華東路三段336巷43弄18號七樓之5		28	中華東路三段336巷43弄18號七樓之6	





新 舊 里 鄰 門 牌 對 照 表

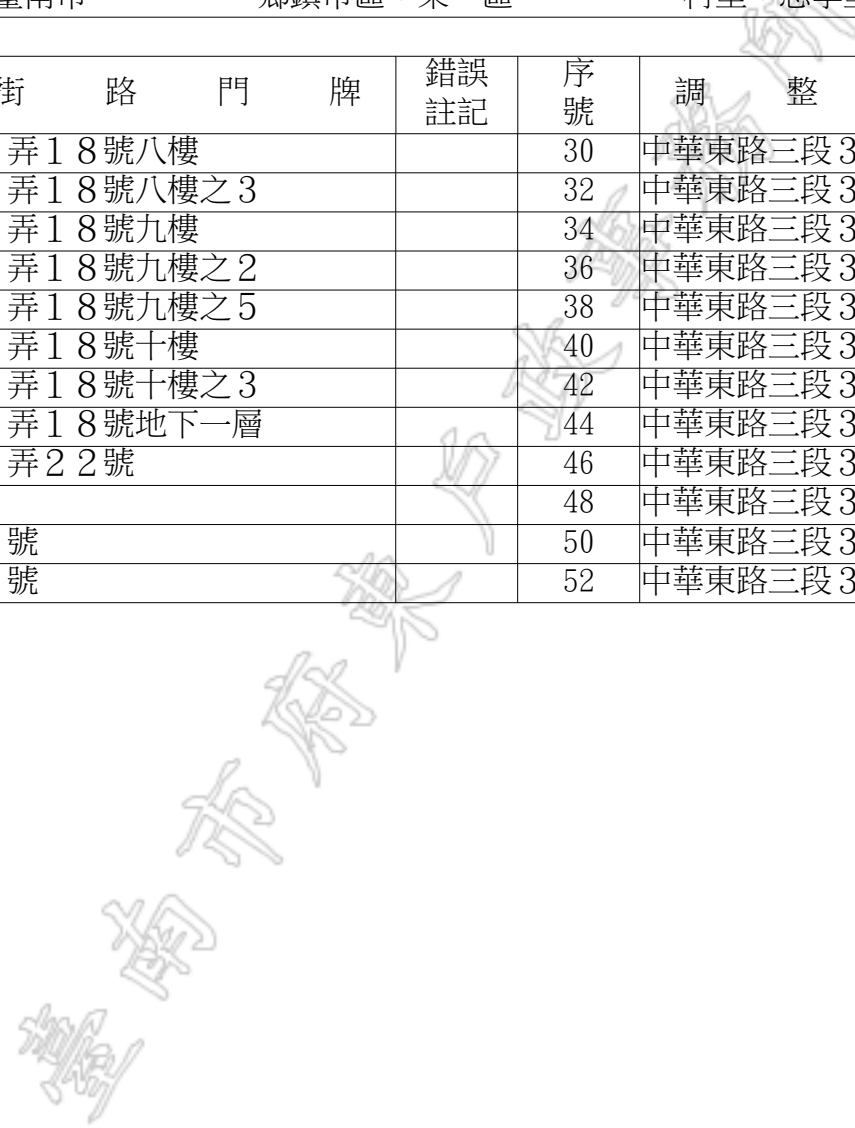
RLRP04120

戶政所別：臺南市府東戶政事務所

調整日期：107年01月29日

行 區	政 劃	調整前	省市縣市：臺南市	鄉鎮市區：東 區	村里：忠孝里	鄰：003 鄰
		調整後	省市縣市：臺南市	鄉鎮市區：東 區	村里：忠孝里	鄰：002 鄰

序 號	調 整 之 街 路 門 牌	錯 誤 註 記	序 號	調 整 之 街 路 門 牌	錯 誤 註 記
29	中華東路三段336巷43弄18號八樓		30	中華東路三段336巷43弄18號八樓之2	
31	中華東路三段336巷43弄18號八樓之3		32	中華東路三段336巷43弄18號八樓之6	
33	中華東路三段336巷43弄18號九樓		34	中華東路三段336巷43弄18號九樓之1	
35	中華東路三段336巷43弄18號九樓之2		36	中華東路三段336巷43弄18號九樓之3	
37	中華東路三段336巷43弄18號九樓之5		38	中華東路三段336巷43弄18號九樓之6	
39	中華東路三段336巷43弄18號十樓		40	中華東路三段336巷43弄18號十樓之2	
41	中華東路三段336巷43弄18號十樓之3		42	中華東路三段336巷43弄18號十樓之6	
43	中華東路三段336巷43弄18號地下一層		44	中華東路三段336巷43弄20號	
45	中華東路三段336巷43弄22號		46	中華東路三段336巷43弄24號	
47	中華東路三段360號		48	中華東路三段380巷50號	
49	中華東路三段380巷52號		50	中華東路三段380巷54號	
51	中華東路三段380巷56號		52	中華東路三段380巷58號	





新舊里鄰門牌對照表

RLRP04120

戶政所別：臺南市府東戶政事務所

調整日期：107年01月29日

行 政 區 劃	調整前	省市縣市：臺南市	鄉鎮市區：東 區	村里：忠孝里	鄰：004 鄰
	調整後	省市縣市：臺南市	鄉鎮市區：東 區	村里：忠孝里	鄰：021 鄰

序 號	調 整 之 街 路 門 牌	錯誤 註記	序 號	調 整 之 街 路 門 牌	錯誤 註記
1	崇明四街26巷2號		2	崇明四街26巷2號二樓	
3	崇明四街26巷2號二樓之1		4	崇明四街26巷2號二樓之2	
5	崇明四街26巷2號三樓		6	崇明四街26巷2號三樓之1	
7	崇明四街26巷2號三樓之2		8	崇明四街26巷2號三樓之3	
9	崇明四街26巷2號四樓		10	崇明四街26巷2號四樓之1	
11	崇明四街26巷2號四樓之2		12	崇明四街26巷2號四樓之3	
13	崇明四街26巷2號五樓		14	崇明四街26巷2號五樓之1	
15	崇明四街26巷2號五樓之2		16	崇明四街26巷2號五樓之3	
17	崇明四街26巷2號六樓		18	崇明四街26巷2號六樓之1	
19	崇明四街26巷2號六樓之2		20	崇明四街26巷2號六樓之3	
21	崇明四街26巷2號七樓		22	崇明四街26巷2號七樓之1	
23	崇明四街26巷2號七樓之2		24	崇明四街26巷2號七樓之3	
25	崇明四街26巷2號八樓		26	崇明四街26巷2號八樓之1	
27	崇明四街26巷2號八樓之2		28	崇明四街26巷2號八樓之3	





新舊里鄰門牌對照表

RLRP04120

戶政所別：臺南市府東戶政事務所

調整日期：107年01月29日

行 政 區 劃	調整前	省市縣市：臺南市	鄉鎮市區：東 區	村里：忠孝里	鄰：004 鄰
	調整後	省市縣市：臺南市	鄉鎮市區：東 區	村里：忠孝里	鄰：021 鄰

序 號	調 整 之 街 路 門 牌	錯誤 註記	序 號	調 整 之 街 路 門 牌	錯誤 註記
29	崇明四街2 6巷2號九樓		30	崇明四街2 6巷2號九樓之1	
31	崇明四街2 6巷2號九樓之2		32	崇明四街2 6巷2號九樓之3	
33	崇明四街2 6巷4號		34	崇明四街2 6巷6號	
35	崇明四街2 6巷6號三樓		36	崇明四街2 6巷6號三樓之1	
37	崇明四街2 6巷6號三樓之2		38	崇明四街2 6巷6號四樓	
39	崇明四街2 6巷6號四樓之1		40	崇明四街2 6巷6號四樓之2	
41	崇明四街2 6巷6號五樓		42	崇明四街2 6巷6號五樓之1	
43	崇明四街2 6巷6號五樓之2		44	崇明四街2 6巷6號六樓	
45	崇明四街2 6巷6號六樓之1		46	崇明四街2 6巷6號六樓之2	
47	崇明四街2 6巷6號七樓		48	崇明四街2 6巷6號七樓之1	
49	崇明四街2 6巷6號七樓之2		50	崇明四街2 6巷6號八樓	
51	崇明四街2 6巷6號八樓之1		52	崇明四街2 6巷6號八樓之2	
53	崇明四街2 6巷6號九樓		54	崇明四街2 6巷6號九樓之1	
55	崇明四街2 6巷6號九樓之2				







新舊里鄰門牌對照表

RLRP04120

戶政所別：臺南市府東戶政事務所

調整日期：107年01月29日

行 政 區 劃	調整前	省市縣市：臺南市	鄉鎮市區：東 區	村里：忠孝里	鄰：008 鄰
	調整後	省市縣市：臺南市	鄉鎮市區：東 區	村里：忠孝里	鄰：017 鄰

序 號	調 整 之 街 路 門 牌	錯誤 註記	序 號	調 整 之 街 路 門 牌	錯誤 註記
1	榮譽街84巷113號		2	榮譽街84巷113號之1	
3	榮譽街84巷113號之2		4	榮譽街84巷115號	
5	榮譽街84巷115號之1		6	榮譽街84巷115號之2	
7	榮譽街84巷117號		8	榮譽街84巷117號之1	
9	榮譽街84巷117號之2		10	榮譽街84巷119號	
11	榮譽街84巷119號之1		12	榮譽街84巷121號	
13	榮譽街84巷121號之1		14	榮譽街84巷121號之2	
15	榮譽街84巷121號之3		16	榮譽街84巷123號	
17	榮譽街84巷123號之1		18	榮譽街84巷123號之2	
19	榮譽街84巷125號		20	榮譽街84巷125號之1	
21	榮譽街84巷125號之2		22	榮譽街84巷127號	
23	榮譽街84巷127號二樓		24	榮譽街84巷127號三樓	
25	榮譽街84巷127號四樓		26	榮譽街84巷127號五樓	
27	榮譽街84巷127號之1		28	榮譽街84巷127號之1二樓	





新舊里鄰門牌對照表

RLRP04120

戶政所別：臺南市府東戶政事務所

調整日期：107年01月29日

行 政 區 劃	調整前	省市縣市：臺南市	鄉鎮市區：東 區	村里：忠孝里	鄰：008 鄰
	調整後	省市縣市：臺南市	鄉鎮市區：東 區	村里：忠孝里	鄰：017 鄰

序 號	調 整 之 街 路 門 牌	錯誤 註記	序 號	調 整 之 街 路 門 牌	錯誤 註記
29	榮譽街84巷127號之1三樓		30	榮譽街84巷127號之1四樓	
31	榮譽街84巷127號之1五樓		32	榮譽街84巷131號	
33	榮譽街84巷133號		34	榮譽街84巷135號	
35	榮譽街84巷135號之1		36	榮譽街84巷135號之2	
37	榮譽街84巷137號		38	榮譽街84巷139號	
39	榮譽街84巷141號		40	榮譽街84巷141號之1	
41	榮譽街84巷141號之2		42	榮譽街84巷141號之3	
43	榮譽街84巷143號		44	榮譽街84巷143之1號	
45	榮譽街84巷145號		46	榮譽街84巷147號	

臺南市府東戶政事務所





新舊里鄰門牌對照表

RLRP04120

戶政所別：臺南市府東戶政事務所

調整日期：107年01月29日

行 政 區 劃	調整前	省市縣市：臺南市	鄉鎮市區：東 區	村里：忠孝里	鄰：011 鄰
	調整後	省市縣市：臺南市	鄉鎮市區：東 區	村里：忠孝里	鄰：018 鄰

序 號	調 整 之 街 路 門 牌	錯誤 註記	序 號	調 整 之 街 路 門 牌	錯誤 註記
1	榮譽街104巷1號		2	榮譽街104巷3號	
3	榮譽街104巷5號		4	榮譽街104巷7號	
5	榮譽街104巷9號		6	榮譽街104巷11號	
7	榮譽街104巷13號		8	榮譽街104巷15號	
9	榮譽街106號		10	榮譽街106號二樓	
11	榮譽街106號二樓之1		12	榮譽街106號二樓之2	
13	榮譽街106號三樓		14	榮譽街106號三樓之1	
15	榮譽街106號三樓之2		16	榮譽街106號四樓	
17	榮譽街106號四樓之1		18	榮譽街106號四樓之2	
19	榮譽街106號五樓		20	榮譽街106號五樓之1	
21	榮譽街106號五樓之2		22	榮譽街106號六樓	
23	榮譽街106號六樓之1		24	榮譽街106號六樓之2	
25	榮譽街106號七樓		26	榮譽街106號七樓之1	
27	榮譽街106號七樓之2		28	榮譽街108號	





新舊里鄰門牌對照表

RLRP04120

戶政所別：臺南市府東戶政事務所

調整日期：107年01月29日

行 政 區 劃	調整前	省市縣市：臺南市	鄉鎮市區：東 區	村里：忠孝里	鄰：011 鄰
	調整後	省市縣市：臺南市	鄉鎮市區：東 區	村里：忠孝里	鄰：018 鄰

序 號	調 整 之 街 路 門 牌	錯誤 註記	序 號	調 整 之 街 路 門 牌	錯誤 註記
29	榮譽街108號二樓		30	榮譽街110號	
31	榮譽街110號二樓		32	榮譽街110號二樓之1	
33	榮譽街110號二樓之2		34	榮譽街110號三樓	
35	榮譽街110號三樓之1		36	榮譽街110號三樓之2	
37	榮譽街110號四樓		38	榮譽街110號四樓之1	
39	榮譽街110號四樓之2		40	榮譽街110號五樓	
41	榮譽街110號五樓之1		42	榮譽街110號五樓之2	
43	榮譽街110號六樓		44	榮譽街110號六樓之1	
45	榮譽街110號六樓之2		46	榮譽街110號七樓	
47	榮譽街110號七樓之1		48	榮譽街110號七樓之2	
49	榮譽街112號		50	榮譽街112號二樓	
51	榮譽街112號二樓之1		52	榮譽街112號二樓之2	
53	榮譽街112號三樓		54	榮譽街112號三樓之1	
55	榮譽街112號三樓之2		56	榮譽街112號四樓	





新舊里鄰門牌對照表

RLRP04120

戶政所別：臺南市府東戶政事務所

調整日期：107年01月29日

行 政 區 劃	調整前	省市縣市：臺南市	鄉鎮市區：東 區	村里：忠孝里	鄰：011 鄰
	調整後	省市縣市：臺南市	鄉鎮市區：東 區	村里：忠孝里	鄰：018 鄰

序 號	調 整 之 街 路 門 牌	錯誤 註記	序 號	調 整 之 街 路 門 牌	錯誤 註記
57	榮譽街 1 1 2 號四樓之 1		58	榮譽街 1 1 2 號四樓之 2	
59	榮譽街 1 1 2 號五樓		60	榮譽街 1 1 2 號五樓之 1	
61	榮譽街 1 1 2 號五樓之 2		62	榮譽街 1 1 2 號六樓	
63	榮譽街 1 1 2 號六樓之 1		64	榮譽街 1 1 2 號六樓之 2	
65	榮譽街 1 1 2 號七樓		66	榮譽街 1 1 2 號七樓之 1	
67	榮譽街 1 1 2 號七樓之 2		68	榮譽街 1 1 4 號	
69	榮譽街 1 1 4 號二樓		70	榮譽街 1 1 4 號二樓之 1	
71	榮譽街 1 1 4 號二樓之 2		72	榮譽街 1 1 4 號三樓	
73	榮譽街 1 1 4 號三樓之 1		74	榮譽街 1 1 4 號三樓之 2	
75	榮譽街 1 1 4 號四樓		76	榮譽街 1 1 4 號四樓之 1	
77	榮譽街 1 1 4 號四樓之 2		78	榮譽街 1 1 4 號五樓	
79	榮譽街 1 1 4 號五樓之 1		80	榮譽街 1 1 4 號五樓之 2	
81	榮譽街 1 1 4 號六樓		82	榮譽街 1 1 4 號六樓之 1	
83	榮譽街 1 1 4 號六樓之 2		84	榮譽街 1 1 4 號七樓	





新舊里鄰門牌對照表

RLRP04120

戶政所別：臺南市府東戶政事務所

調整日期：107年01月29日

行 政 區 劃	調整前	省市縣市：臺南市	鄉鎮市區：東 區	村里：忠孝里	鄰：011 鄰
	調整後	省市縣市：臺南市	鄉鎮市區：東 區	村里：忠孝里	鄰：018 鄰

序 號	調 整 之 街 路 門 牌	錯誤 註記	序 號	調 整 之 街 路 門 牌	錯誤 註記
85	榮譽街 1 1 4 號七樓之 1		86	榮譽街 1 1 4 號七樓之 2	
87	榮譽街 1 1 6 號		88	榮譽街 1 1 6 號二樓	
89	榮譽街 1 1 6 號二樓之 1		90	榮譽街 1 1 6 號二樓之 2	
91	榮譽街 1 1 6 號三樓		92	榮譽街 1 1 6 號三樓之 1	
93	榮譽街 1 1 6 號三樓之 2		94	榮譽街 1 1 6 號四樓	
95	榮譽街 1 1 6 號四樓之 1		96	榮譽街 1 1 6 號四樓之 2	
97	榮譽街 1 1 6 號五樓		98	榮譽街 1 1 6 號五樓之 1	
99	榮譽街 1 1 6 號五樓之 2		100	榮譽街 1 1 6 號六樓	
101	榮譽街 1 1 6 號六樓之 1		102	榮譽街 1 1 6 號六樓之 2	
103	榮譽街 1 1 6 號七樓		104	榮譽街 1 1 6 號七樓之 1	
105	榮譽街 1 1 6 號七樓之 2		106	榮譽街 1 1 8 號	
107	榮譽街 1 1 8 號二樓		108	榮譽街 1 1 8 號二樓之 1	
109	榮譽街 1 1 8 號二樓之 2		110	榮譽街 1 1 8 號三樓	
111	榮譽街 1 1 8 號三樓之 1		112	榮譽街 1 1 8 號三樓之 2	





RLRP04120

戶政所別：臺南市府東戶政事務所

調整日期：107年01月29日

新舊里鄰門牌對照表

行 政 區 劃	調整前	省市縣市：臺南市	鄉鎮市區：東 區	村里：忠孝里	鄰：011 鄰
	調整後	省市縣市：臺南市	鄉鎮市區：東 區	村里：忠孝里	鄰：018 鄰

序 號	調 整 之 街 路 門 牌	錯誤 註記	序 號	調 整 之 街 路 門 牌	錯誤 註記
113	榮譽街 1 1 8 號四樓		114	榮譽街 1 1 8 號四樓之 1	
115	榮譽街 1 1 8 號四樓之 2		116	榮譽街 1 1 8 號五樓	
117	榮譽街 1 1 8 號五樓之 1		118	榮譽街 1 1 8 號五樓之 2	
119	榮譽街 1 1 8 號六樓		120	榮譽街 1 1 8 號六樓之 1	
121	榮譽街 1 1 8 號六樓之 2		122	榮譽街 1 1 8 號七樓	
123	榮譽街 1 1 8 號七樓之 1		124	榮譽街 1 1 8 號七樓之 2	
125	榮譽街 1 2 0 號		126	榮譽街 1 2 0 號二樓	
127	榮譽街 1 2 0 號二樓之 1		128	榮譽街 1 2 0 號二樓之 2	
129	榮譽街 1 2 0 號三樓		130	榮譽街 1 2 0 號三樓之 1	
131	榮譽街 1 2 0 號三樓之 2		132	榮譽街 1 2 0 號四樓	
133	榮譽街 1 2 0 號四樓之 1		134	榮譽街 1 2 0 號四樓之 2	
135	榮譽街 1 2 0 號五樓		136	榮譽街 1 2 0 號五樓之 1	
137	榮譽街 1 2 0 號五樓之 2		138	榮譽街 1 2 0 號六樓	
139	榮譽街 1 2 0 號六樓之 1		140	榮譽街 1 2 0 號六樓之 2	





新舊里鄰門牌對照表

RLRP04120

戶政所別：臺南市府東戶政事務所

調整日期：107年01月29日

行 區	政 劃	調整前	省市縣市：臺南市	鄉鎮市區：東 區	村里：忠孝里	鄰：011 鄰
		調整後	省市縣市：臺南市	鄉鎮市區：東 區	村里：忠孝里	鄰：018 鄰

序 號	調 整 之 街 路 門 牌	錯 誤 註 記	序 號	調 整 之 街 路 門 牌	錯 誤 註 記
141	榮譽街120號七樓		142	榮譽街120號七樓之1	
143	榮譽街120號七樓之2				

臺南市府東戶政事務所







新舊里鄰門牌對照表

RLRP04120

戶政所別：臺南市府東戶政事務所

調整日期：107年01月29日

行 區	政 劃	調整前	省市縣市：臺南市	鄉鎮市區：東 區	村里：忠孝里	鄰：012 鄰
		調整後	省市縣市：臺南市	鄉鎮市區：東 區	村里：忠孝里	鄰：013 鄰

序 號	調 整 之 街 路 門 牌	錯誤 註記	序 號	調 整 之 街 路 門 牌	錯誤 註記
1	榮譽街6 7號		2	榮譽街6 7號之1	
3	榮譽街6 7號之2		4	榮譽街6 7號之3	
5	榮譽街6 7號之4		6	榮譽街6 7號之5	
7	榮譽街6 7號之6		8	榮譽街6 7號之7	
9	榮譽街6 7號之8		10	榮譽街6 9號	
11	榮譽街7 1號		12	榮譽街7 3號	
13	榮譽街7 5號		14	榮譽街7 7號	
15	榮譽街7 7號之1		16	榮譽街8 1號	
17	榮譽街8 3號		18	榮譽街8 5號	
19	榮譽街8 5之1號		20	榮譽街8 7巷1號	
21	榮譽街8 7巷3號		22	榮譽街8 7巷5號	
23	榮譽街8 7巷7號		24	榮譽街8 7巷9號	
25	榮譽街8 7巷9號之1		26	榮譽街8 7巷1 1號	

臺南市府東戶政事務所





新舊里鄰門牌對照表

RLRP04120

戶政所別：臺南市府東戶政事務所

調整日期：107年01月29日

行 政 區 劃	調整前	省市縣市：臺南市	鄉鎮市區：東 區	村里：忠孝里	鄰：015 鄰
	調整後	省市縣市：臺南市	鄉鎮市區：東 區	村里：忠孝里	鄰：013 鄰

序 號	調 整 之 街 路 門 牌	錯誤 註記	序 號	調 整 之 街 路 門 牌	錯誤 註記
1	榮譽街87巷2號		2	榮譽街87巷4號	
3	榮譽街87巷6號		4	榮譽街87巷8號	
5	榮譽街87巷16號		6	榮譽街87巷18號	
7	榮譽街87巷20號		8	榮譽街87巷22號	
9	榮譽街87巷24號		10	榮譽街87巷26號	
11	榮譽街87巷28號		12	榮譽街87巷30號	
13	榮譽街87巷32號		14	榮譽街107巷1號	
15	榮譽街107巷3號		16	榮譽街107巷3之1號	
17	榮譽街107巷5號		18	榮譽街107巷7號	
19	榮譽街107巷9號				

臺南市府東戶政事務所





RLRP04120

戶政所別：臺南市府東戶政事務所

調整日期：107年01月29日

新舊里鄰門牌對照表

行 政 區 劃	調整前	省市縣市：臺南市	鄉鎮市區：東 區	村里：忠孝里	鄰：016 鄰
	調整後	省市縣市：臺南市	鄉鎮市區：東 區	村里：忠孝里	鄰：014 鄰

序 號	調 整 之 街 路 門 牌	錯誤 註記	序 號	調 整 之 街 路 門 牌	錯誤 註記
1	榮譽街107巷4號		2	榮譽街107巷6號	
3	榮譽街107巷6之2號		4	榮譽街107巷8號	
5	榮譽街107巷10號		6	榮譽街107巷12號	
7	榮譽街109之1號		8	榮譽街109之2號	
9	榮譽街109之3號		10	榮譽街123巷1弄1號	
11	榮譽街123巷1弄1號三樓之1		12	榮譽街123巷1弄1號三樓之2	
13	榮譽街123巷1弄1號三樓之3		14	榮譽街123巷1弄1號三樓之6	
15	榮譽街123巷1弄1號四樓之1		16	榮譽街123巷1弄1號四樓之2	
17	榮譽街123巷1弄1號四樓之3		18	榮譽街123巷1弄1號四樓之5	
19	榮譽街123巷1弄1號四樓之6		20	榮譽街123巷1弄1號五樓之1	
21	榮譽街123巷1弄1號五樓之2		22	榮譽街123巷1弄1號五樓之3	
23	榮譽街123巷1弄1號五樓之5		24	榮譽街123巷1弄1號五樓之6	
25	榮譽街123巷1弄1號六樓		26	榮譽街123巷1弄1號六樓之1	
27	榮譽街123巷1弄1號六樓之2		28	榮譽街123巷1弄1號六樓之3	





新舊里鄰門牌對照表

RLRP04120

戶政所別：臺南市府東戶政事務所

調整日期：107年01月29日

行 區	政 劃	調整前	省市縣市：臺南市	鄉鎮市區：東 區	村里：忠孝里	鄰：016 鄰
		調整後	省市縣市：臺南市	鄉鎮市區：東 區	村里：忠孝里	鄰：014 鄰

序 號	調 整 之 街 路 門 牌	錯誤 註記	序 號	調 整 之 街 路 門 牌	錯誤 註記
29	榮譽街123巷1弄1號六樓之6		30	榮譽街123巷1弄1號七樓	
31	榮譽街123巷1弄1號七樓之1		32	榮譽街123巷1弄1號七樓之2	
33	榮譽街123巷1弄1號七樓之3		34	榮譽街123巷1弄1號七樓之5	
35	榮譽街123巷1弄1號七樓之6		36	榮譽街123巷1弄3號	
37	榮譽街123巷1弄5號		38	榮譽街123巷1弄7號	
39	榮譽街123巷1弄7號三樓		40	榮譽街123巷1弄7號三樓之1	
41	榮譽街123巷1弄7號三樓之3		42	榮譽街123巷1弄7號三樓之5	
43	榮譽街123巷1弄7號三樓之6		44	榮譽街123巷1弄7號三樓之7	
45	榮譽街123巷1弄7號四樓		46	榮譽街123巷1弄7號四樓之1	
47	榮譽街123巷1弄7號四樓之3		48	榮譽街123巷1弄7號四樓之5	
49	榮譽街123巷1弄7號四樓之6		50	榮譽街123巷1弄7號四樓之7	
51	榮譽街123巷1弄7號五樓		52	榮譽街123巷1弄7號五樓之1	
53	榮譽街123巷1弄7號五樓之3		54	榮譽街123巷1弄7號五樓之5	
55	榮譽街123巷1弄7號五樓之6		56	榮譽街123巷1弄7號五樓之7	





新 舊 里 鄰 門 牌 對 照 表

RLRP04120

戶政所別：臺南市府東戶政事務所

調整日期：107年01月29日

行 政 區 劃	調整前	省市縣市：臺南市	鄉鎮市區：東 區	村里：忠孝里	鄰：016 鄰
	調整後	省市縣市：臺南市	鄉鎮市區：東 區	村里：忠孝里	鄰：014 鄰

序 號	調 整 之 街 路 門 牌	錯誤 註記	序 號	調 整 之 街 路 門 牌	錯誤 註記
57	榮譽街123巷1弄7號六樓		58	榮譽街123巷1弄7號六樓之1	
59	榮譽街123巷1弄7號六樓之3		60	榮譽街123巷1弄7號六樓之5	
61	榮譽街123巷1弄7號六樓之6		62	榮譽街123巷1弄7號六樓之7	
63	榮譽街123巷1弄7號七樓		64	榮譽街123巷1弄7號七樓之1	
65	榮譽街123巷1弄7號七樓之3		66	榮譽街123巷1弄7號七樓之5	
67	榮譽街123巷1弄7號七樓之6		68	榮譽街123巷1弄7號七樓之7	
69	榮譽街123巷1弄9號		70	榮譽街123巷1弄11號	
71	榮譽街123巷1弄20號		72	榮譽街123巷1弄20之1號	
73	榮譽街123巷1弄20之2號		74	榮譽街123巷3號	
75	榮譽街123巷3號二樓		76	榮譽街123巷5號	
77	榮譽街123巷5號二樓		78	榮譽街123巷7號	
79	榮譽街123巷7號之1				

臺南市府東戶政事務所





新舊里鄰門牌對照表

RLRP04120

戶政所別：臺南市府東戶政事務所

調整日期：107年01月29日

行 區	政 劃	調整前	省市縣市：臺南市	鄉鎮市區：東 區	村里：忠孝里	鄰：019 鄰
		調整後	省市縣市：臺南市	鄉鎮市區：東 區	村里：忠孝里	鄰：010 鄰

序 號	調 整 之 街 路 門 牌	錯誤 註記	序 號	調 整 之 街 路 門 牌	錯誤 註記
1	崇明路322號				

臺南市府東戶政事務所





新 舊 里 鄰 門 牌 對 照 表

RLRP04120

戶政所別：臺南市府東戶政事務所

調整日期：107年01月29日

行 政 區 劃	調整前	省市縣市：臺南市	鄉鎮市區：東 區	村里：忠孝里	鄰：020 鄰
	調整後	省市縣市：臺南市	鄉鎮市區：東 區	村里：忠孝里	鄰：001 鄰

序 號	調 整 之 街 路 門 牌	錯 誤 註 記	序 號	調 整 之 街 路 門 牌	錯 誤 註 記
1	崇明路278號		2	崇明路280號	
3	崇明路282號		4	崇明路284號	
5	崇明路286號		6	崇明路288號	
7	崇明路290號		8	崇明路292號	
9	崇明路294號		10	崇明路296號	
11	崇明路298號		12	崇明路300號	
13	崇明路302號		14	崇明路304號	

臺南市府東戶政事務所





RLRP04120

戶政所別：臺南市府東戶政事務所

調整日期：107年01月29日

新舊里鄰門牌對照表

行 政 區 劃	調整前	省市縣市：臺南市	鄉鎮市區：東 區	村里：忠孝里	鄰：020 鄰
	調整後	省市縣市：臺南市	鄉鎮市區：東 區	村里：忠孝里	鄰：003 鄰

序 號	調 整 之 街 路 門 牌	錯誤 註記	序 號	調 整 之 街 路 門 牌	錯誤 註記
1	崇明路266巷28號		2	崇明路266巷30號	
3	崇明路266巷32號		4	崇明路266巷34號	
5	崇明路266巷36號		6	崇明路266巷38號	
7	崇明路266巷40號		8	崇明路266巷42號	
9	崇明路266巷42號之1		10	崇明路266巷46號	
11	崇明路266巷48號		12	崇明路266巷50號	
13	崇明路308巷16號		14	崇明路308巷18號	
15	崇明路308巷20號		16	崇明路308巷22號	
17	崇明路308巷26號		18	崇明路308巷28號	
19	榮譽街127巷1號		20	榮譽街127巷3號	
21	榮譽街127巷5號		22	榮譽街127巷7號	
23	榮譽街127巷9號		24	榮譽街127巷11號	
25	榮譽街127巷13號		26	榮譽街127巷15號	
27	榮譽街127巷17號		28	榮譽街127巷19號	

臺南市府東戶政事務所







新舊里鄰門牌對照表

RLRP04120

戶政所別：臺南市府東戶政事務所

調整日期：107年01月29日

行 區	政 劃	調整前	省市縣市：臺南市	鄉鎮市區：東區	村里：忠孝里	鄰：020鄰
		調整後	省市縣市：臺南市	鄉鎮市區：東區	村里：忠孝里	鄰：003鄰

序 號	調 整 之 街 路 門 牌	錯 誤 註 記	序 號	調 整 之 街 路 門 牌	錯 誤 註 記
29	榮譽街127巷21號		30	榮譽街127巷23號	
31	榮譽街127巷25號		32	榮譽街127巷31號	
33	榮譽街127巷33號		34	榮譽街127巷35號	
35	榮譽街127巷37號				

臺南市府東戶政事務所





新舊里鄰門牌對照表

RLRP04120

戶政所別：臺南市府東戶政事務所

調整日期：107年01月29日

行政區劃	調整前	省市縣市：臺南市	鄉鎮市區：東區	村里：忠孝里	鄰：021鄰
	調整後	省市縣市：臺南市	鄉鎮市區：東區	村里：忠孝里	鄰：003鄰

序號	調整之街路門牌	錯誤註記	序號	調整之街路門牌	錯誤註記
1	崇明路190號				

臺南市府東戶政事務所





新舊里鄰門牌對照表

RLRP04120

戶政所別：臺南市府東戶政事務所

調整日期：107年01月29日

行 政 區 劃	調整前	省市縣市：臺南市	鄉鎮市區：東 區	村里：忠孝里	鄰：022 鄰
	調整後	省市縣市：臺南市	鄉鎮市區：東 區	村里：忠孝里	鄰：005 鄰

序 號	調 整 之 街 路 門 牌	錯誤 註記	序 號	調 整 之 街 路 門 牌	錯誤 註記
1	崇明七街23號		2	崇明七街23號之1	
3	崇明七街23號之2		4	崇明七街23號之3	
5	崇明七街25號		6	崇明七街25號之1	
7	崇明七街25號之2		8	崇明七街25號之3	
9	崇明七街27號		10	崇明七街27號之1	
11	崇明七街27號之2		12	崇明七街27號之3	
13	崇明七街29號		14	崇明七街29號之1	
15	崇明七街29號之2		16	崇明七街29號之3	
17	崇明七街31號		18	崇明七街31號二樓之1	
19	崇明七街31號二樓之2		20	崇明七街31號二樓之3	
21	崇明七街31號三樓之1		22	崇明七街31號三樓之2	
23	崇明七街31號三樓之3		24	崇明七街31號四樓之1	
25	崇明七街31號四樓之2		26	崇明七街31號四樓之3	
27	崇明七街33號		28	崇明七街35號	





新舊里鄰門牌對照表

RLRP04120

戶政所別：臺南市府東戶政事務所

調整日期：107年01月29日

行	政	調整前	省市縣市：臺南市	鄉鎮市區：東區	村里：忠孝里	鄰：022鄰
區	劃	調整後	省市縣市：臺南市	鄉鎮市區：東區	村里：忠孝里	鄰：005鄰

序號	調整之街路門牌	錯誤註記	序號	調整之街路門牌	錯誤註記
29	崇明七街37號		30	崇明七街39號	
31	崇明七街41號		32	崇明七街43號	
33	崇明七街45號		34	崇明七街47號	
35	崇明七街49號		36	崇明七街51號	
37	崇明七街53號		38	崇明七街55號	
39	崇明七街57號		40	崇明七街59號	
41	崇明七街61號		42	崇明七街63號	
43	崇明七街65號		44	崇明七街67號	
45	崇明七街69號		46	崇明七街71號	

臺南市府東戶政事務所





新舊里鄰門牌對照表

RLRP04120

戶政所別：臺南市府東戶政事務所

調整日期：107年01月29日

行 區	政 劃	調整前	省市縣市：臺南市	鄉鎮市區：東 區	村里：忠孝里	鄰：023 鄰
		調整後	省市縣市：臺南市	鄉鎮市區：東 區	村里：忠孝里	鄰：016 鄰

序 號	調 整 之 街 路 門 牌	錯 誤 註 記	序 號	調 整 之 街 路 門 牌	錯 誤 註 記
1	崇明五街2號		2	崇明五街4號	
3	崇明五街6號		4	崇明五街8號	
5	崇明五街10號		6	崇明五街12號	
7	崇明五街14號		8	崇明五街16號	
9	崇明五街16號之1		10	崇明五街16號之2	
11	崇明五街16號之3		12	崇明五街16號之4	
13	崇明五街18巷2號		14	崇明五街18巷4號	
15	崇明五街18巷6號		16	崇明五街18巷8弄1號	
17	崇明五街18巷8弄2號		18	崇明五街18巷8弄4號	
19	崇明五街18巷8弄5號		20	崇明五街18巷8弄6號	
21	崇明五街18巷8弄11號		22	崇明五街18巷8弄12號	
23	崇明五街18巷8弄14號		24	崇明五街18巷8弄16號	
25	崇明五街18巷8弄18號		26	崇明五街18巷10號	
27	崇明五街18巷12號		28	崇明五街18巷14號	





新舊里鄰門牌對照表

RLRP04120

戶政所別：臺南市府東戶政事務所

調整日期：107年01月29日

行 政 區 劃	調整前	省市縣市：臺南市	鄉鎮市區：東 區	村里：忠孝里	鄰：023 鄰
	調整後	省市縣市：臺南市	鄉鎮市區：東 區	村里：忠孝里	鄰：016 鄰

序 號	調 整 之 街 路 門 牌	錯誤 註記	序 號	調 整 之 街 路 門 牌	錯誤 註記
29	崇明五街20號		30	崇明五街24號	
31	崇明五街30號		32	崇明五街34號	
33	崇明五街36號		34	崇明五街38號	
35	崇明五街40號		36	崇明五街40之1號	
37	崇明六街1號		38	崇明六街3號	
39	崇明六街5號		40	崇明六街5號之1	
41	崇明六街5號之2		42	崇明六街5號之3	
43	崇明六街5號之4		44	崇明六街5號之5	
45	崇明六街5號之6		46	崇明六街5號之7	
47	崇明六街5號之8		48	崇明六街5號之9	
49	崇明六街11號		50	崇明六街13號	
51	崇明六街23號		52	崇明六街25號	
53	崇明六街31號		54	崇明六街33號	
55	崇明六街33號之1				





新舊里鄰門牌對照表

RLRP04120

戶政所別：臺南市府東戶政事務所

調整日期：107年01月29日

行 政 區 劃	調整前	省市縣市：臺南市	鄉鎮市區：東 區	村里：忠孝里	鄰：024 鄰
	調整後	省市縣市：臺南市	鄉鎮市區：東 區	村里：忠孝里	鄰：021 鄰

序 號	調 整 之 街 路 門 牌	錯誤 註記	序 號	調 整 之 街 路 門 牌	錯誤 註記
1	崇明四街2巷2號		2	崇明四街2巷3號	
3	崇明四街4號		4	崇明四街6號	
5	崇明四街8號		6	崇明四街10號	
7	崇明四街20巷1號		8	崇明四街20巷2號	
9	崇明四街20巷3號		10	崇明四街20巷5號	
11	崇明四街20巷6號		12	崇明四街20巷7號	
13	崇明四街20巷8號		14	崇明四街20巷10號	
15	崇明四街20巷12號		16	崇明四街20巷14號	
17	崇明四街20巷16號		18	崇明四街20巷18號	
19	崇明四街24號		20	崇明四街26巷1號	
21	崇明四街26巷5號		22	崇明四街26巷7號	
23	崇明四街26巷9號		24	崇明四街28號	
25	崇明四街30號		26	崇明四街32號	
27	崇明四街34號		28	崇明四街36號	





新舊里鄰門牌對照表

RLRP04120

戶政所別：臺南市府東戶政事務所

調整日期：107年01月29日

行 政 區 劃	調整前	省市縣市：臺南市	鄉鎮市區：東 區	村里：忠孝里	鄰：024 鄰
	調整後	省市縣市：臺南市	鄉鎮市區：東 區	村里：忠孝里	鄰：021 鄰

序 號	調 整 之 街 路 門 牌	錯誤 註記	序 號	調 整 之 街 路 門 牌	錯誤 註記
29	崇明四街46號		30	崇明四街46號二樓	
31	崇明四街46號三樓		32	崇明四街46號四樓	
33	崇明四街46號五樓		34	崇明四街46號六樓	
35	崇明四街46號地下層		36	崇明四街46號地下層之1	
37	崇明四街46號地下層之2		38	崇明四街48號	
39	崇明四街48號二樓		40	崇明四街48號三樓	
41	崇明四街48號四樓		42	崇明四街48號五樓	
43	崇明四街48號六樓		44	崇明四街50號	
45	崇明四街50號二樓		46	崇明四街50號二樓之1	
47	崇明四街50號三樓		48	崇明四街50號三樓之1	
49	崇明四街50號三樓之2		50	崇明四街50號四樓	
51	崇明四街50號四樓之1		52	崇明四街50號四樓之2	
53	崇明四街50號四樓之3		54	崇明四街50號四樓之5	
55	崇明四街50號四樓之6		56	崇明四街50號五樓	







新舊里鄰門牌對照表

RLRP04120

戶政所別：臺南市府東戶政事務所

調整日期：107年01月29日

行 區	政 劃	調整前	省市縣市：臺南市	鄉鎮市區：東 區	村里：忠孝里	鄰：024 鄰
		調整後	省市縣市：臺南市	鄉鎮市區：東 區	村里：忠孝里	鄰：021 鄰

序 號	調 整 之 街 路 門 牌	錯誤 註記	序 號	調 整 之 街 路 門 牌	錯誤 註記
57	崇明四街50號五樓之1		58	崇明四街50號五樓之2	
59	崇明四街50號五樓之3		60	崇明四街50號五樓之4	
61	崇明四街50號五樓之5		62	崇明四街50號六樓	
63	崇明四街50號六樓之1		64	崇明四街50號六樓之2	
65	崇明四街50號六樓之3		66	崇明四街50號六樓之4	
67	崇明四街50號七樓		68	崇明四街50號七樓之1	
69	崇明四街50號七樓之2		70	崇明四街50號七樓之3	
71	崇明四街50號七樓之4		72	崇明五街1號	
73	崇明五街3號		74	崇明五街5號	
75	崇明五街7號		76	崇明五街9號	
77	崇明五街11號		78	崇明五街13號	
79	崇明五街15號		80	崇明五街21號	
81	崇明五街23號		82	崇明五街25號	
83	崇明五街27號		84	崇明五街29號	





新舊里鄰門牌對照表

RLRP04120

戶政所別：臺南市府東戶政事務所

調整日期：107年01月29日

行	政	調整前	省市縣市：臺南市	鄉鎮市區：東區	村里：忠孝里	鄰：024鄰
區	劃	調整後	省市縣市：臺南市	鄉鎮市區：東區	村里：忠孝里	鄰：021鄰

序號	調整之街路門牌	錯誤註記	序號	調整之街路門牌	錯誤註記
85	崇明五街31號		86	崇明五街33號	
87	崇明五街35號		88	崇明五街45號	
89	崇明五街47號		90	崇明五街49號	
91	崇明五街51號		92	崇明路80號	
93	崇明路86號		94	崇明路88號	
95	崇明路90號		96	崇明路92號	
97	崇明路96號		98	崇明路96號二樓	
99	崇明路96號三樓		100	崇明路96號四樓	
101	崇明路96號五樓		102	崇明路96號六樓	
103	崇明路96號七樓		104	崇明路96號地下一層	

臺南市府東戶政事務所





新舊里鄰門牌對照表

RLRP04120

戶政所別：臺南市府東戶政事務所

調整日期：107年01月29日

行 區	政 劃	調整前	省市縣市：臺南市	鄉鎮市區：東區	村里：忠孝里	鄰：025 鄰
		調整後	省市縣市：臺南市	鄉鎮市區：東區	村里：忠孝里	鄰：020 鄰

序號	調整之街路門牌	錯誤註記	序號	調整之街路門牌	錯誤註記
1	崇明三街2號		2	崇明三街4號	
3	崇明三街6號		4	崇明三街8號	
5	崇明三街10號		6	崇明三街12號	
7	崇明三街12號二樓		8	崇明三街12號二樓之1	
9	崇明三街12號三樓		10	崇明三街12號三樓之1	
11	崇明三街12號四樓		12	崇明三街12號四樓之1	
13	崇明三街12號五樓		14	崇明三街12號五樓之1	
15	崇明三街12號六樓		16	崇明三街12號六樓之1	
17	崇明三街14號		18	崇明三街14號二樓	
19	崇明三街14號三樓		20	崇明三街14號四樓	
21	崇明三街14號五樓		22	崇明三街14號六樓	
23	崇明三街16號		24	崇明三街16號二樓	
25	崇明三街16號三樓		26	崇明三街16號四樓	
27	崇明三街16號五樓		28	崇明三街16號六樓	





新舊里鄰門牌對照表

RLRP04120

戶政所別：臺南市府東戶政事務所

調整日期：107年01月29日

行 區	政 劃	調整前	省市縣市：臺南市	鄉鎮市區：東 區	村里：忠孝里	鄰：025 鄰
		調整後	省市縣市：臺南市	鄉鎮市區：東 區	村里：忠孝里	鄰：020 鄰

序 號	調 整 之 街 路 門 牌	錯 誤 註 記	序 號	調 整 之 街 路 門 牌	錯 誤 註 記
29	崇明三街16號之2		30	崇明三街22號	
31	崇明三街24號		32	崇明三街26號	
33	崇明三街28號		34	崇明三街30號	
35	崇明三街32號		36	崇明三街36號	
37	崇明三街38巷2號		38	崇明三街38巷3號	
39	崇明三街38巷5號		40	崇明三街38巷7弄1號	
41	崇明三街38巷7弄3號		42	崇明三街38巷7弄5號	
43	崇明三街38巷7弄7號		44	崇明三街38巷7弄9號	
45	崇明三街40號		46	崇明三街42號	
47	崇明三街44號		48	崇明三街46號	
49	崇明三街48號		50	崇明三街50號	
51	崇明三街52號		52	崇明三街52之1號	
53	崇明三街56號		54	崇明三街58號	
55	崇明三街60號		56	崇明四街1號	





新舊里鄰門牌對照表

RLRP04120

戶政所別：臺南市府東戶政事務所

調整日期：107年01月29日

行 政 區 劃	調整前	省市縣市：臺南市	鄉鎮市區：東 區	村里：忠孝里	鄰：025 鄰
	調整後	省市縣市：臺南市	鄉鎮市區：東 區	村里：忠孝里	鄰：020 鄰

序 號	調 整 之 街 路 門 牌	錯誤 註記	序 號	調 整 之 街 路 門 牌	錯誤 註記
57	崇明四街3號		58	崇明四街5號	
59	崇明四街7號		60	崇明四街9號	
61	崇明四街11號		62	崇明四街13號	
63	崇明四街15號		64	崇明四街17號	
65	崇明四街19號		66	崇明四街21號	
67	崇明四街27號		68	崇明四街29號	
69	崇明四街31號		70	崇明四街31號二樓	
71	崇明四街31號三樓		72	崇明四街31號四樓	
73	崇明四街35號		74	崇明四街37號	
75	崇明四街39號		76	崇明四街41號	
77	崇明四街43號		78	崇明四街45號	
79	崇明四街47號		80	崇明四街49號	
81	崇明四街51號		82	崇明四街53號	
83	崇明路60號		84	崇明路62號	





新舊里鄰門牌對照表

RLRP04120

戶政所別：臺南市府東戶政事務所

調整日期：107年01月29日

行 區	政 劃	調整前	省市縣市：臺南市	鄉鎮市區：東 區	村里：忠孝里	鄰：025 鄰
		調整後	省市縣市：臺南市	鄉鎮市區：東 區	村里：忠孝里	鄰：020 鄰

序 號	調 整 之 街 路 門 牌	錯 誤 註 記	序 號	調 整 之 街 路 門 牌	錯 誤 註 記
85	崇明路64號		86	崇明路66號	
87	崇明路68號		88	崇明路70號	
89	崇明路72號		90	崇明路74號	
91	崇明路76號		92	崇明路78號	

臺南市府東戶政事務所





新舊里鄰門牌對照表

RLRP04120

戶政所別：臺南市府東戶政事務所

調整日期：107年01月29日

行 政 區 劃	調整前	省市縣市：臺南市	鄉鎮市區：東 區	村里：忠孝里	鄰：026 鄰
	調整後	省市縣市：臺南市	鄉鎮市區：東 區	村里：忠孝里	鄰：019 鄰

序號	調 整 之 街 路 門 牌	錯誤註記	序號	調 整 之 街 路 門 牌	錯誤註記
1	崇明一街6號		2	崇明一街8號	
3	崇明一街10號		4	崇明一街11號	
5	崇明一街12號		6	崇明一街13號	
7	崇明一街15號		8	崇明一街17號	
9	崇明一街18號		10	崇明一街19號	
11	崇明一街20號		12	崇明一街21號	
13	崇明一街22號		14	崇明一街23號	
15	崇明一街24號		16	崇明一街25號	
17	崇明一街26號		18	崇明一街27號	
19	崇明一街28號		20	崇明一街29號	
21	崇明一街30號		22	崇明一街31號	
23	崇明一街32號		24	崇明一街33號	
25	崇明一街34號		26	崇明一街35號	
27	崇明一街36號		28	崇明一街37號	





新 舊 里 鄰 門 牌 對 照 表

RLRP04120

戶政所別：臺南市府東戶政事務所

調整日期：107年01月29日

行 政 區 劃	調整前	省市縣市：臺南市	鄉鎮市區：東 區	村里：忠孝里	鄰：026 鄰
	調整後	省市縣市：臺南市	鄉鎮市區：東 區	村里：忠孝里	鄰：019 鄰

序 號	調 整 之 街 路 門 牌	錯誤 註記	序 號	調 整 之 街 路 門 牌	錯誤 註記
29	崇明一街38號		30	崇明一街39號	
31	崇明一街40號		32	崇明一街41號	
33	崇明一街42號		34	崇明一街43號	
35	崇明一街43號之1		36	崇明一街43號之2	
37	林森路一段156號		38	林森路一段156號二樓	
39	林森路一段156號三樓		40	林森路一段156號三樓之1	
41	林森路一段156號三樓之2		42	林森路一段156號三樓之3	
43	林森路一段156號三樓之4		44	林森路一段156號三樓之5	
45	林森路一段156號三樓之6		46	林森路一段156號三樓之7	
47	林森路一段156號三樓之8		48	林森路一段156號四樓	
49	林森路一段156號四樓之1		50	林森路一段156號四樓之2	
51	林森路一段156號四樓之3		52	林森路一段156號四樓之4	
53	林森路一段156號四樓之5		54	林森路一段156號四樓之6	
55	林森路一段156號四樓之7		56	林森路一段156號四樓之8	







RLRP04120

戶政所別：臺南市府東戶政事務所

調整日期：107年01月29日

新舊里鄰門牌對照表

行 政 區 劃	調整前	省市縣市：臺南市	鄉鎮市區：東 區	村里：忠孝里	鄰：026 鄰
	調整後	省市縣市：臺南市	鄉鎮市區：東 區	村里：忠孝里	鄰：019 鄰

序號	調 整 之 街 路 門 牌	錯誤註記	序號	調 整 之 街 路 門 牌	錯誤註記
57	林森路一段156號四樓之9		58	林森路一段156號五樓	
59	林森路一段156號五樓之1		60	林森路一段156號五樓之2	
61	林森路一段156號五樓之3		62	林森路一段156號五樓之4	
63	林森路一段156號五樓之5		64	林森路一段156號五樓之6	
65	林森路一段156號五樓之7		66	林森路一段156號五樓之8	
67	林森路一段156號五樓之9		68	林森路一段156號六樓	
69	林森路一段156號六樓之1		70	林森路一段156號六樓之2	
71	林森路一段156號六樓之3		72	林森路一段156號六樓之4	
73	林森路一段156號六樓之5		74	林森路一段156號六樓之6	
75	林森路一段156號七樓		76	林森路一段156號七樓之1	
77	林森路一段156號七樓之2		78	林森路一段156號七樓之3	
79	林森路一段156號七樓之4		80	林森路一段156號七樓之5	
81	林森路一段156號七樓之6		82	林森路一段156號七樓之7	
83	林森路一段156號七樓之8		84	林森路一段156號七樓之9	





新舊里鄰門牌對照表

RLRP04120

戶政所別：臺南市府東戶政事務所

調整日期：107年01月29日

行 政 區 劃	調整前	省市縣市：臺南市	鄉鎮市區：東 區	村里：忠孝里	鄰：026 鄰
	調整後	省市縣市：臺南市	鄉鎮市區：東 區	村里：忠孝里	鄰：019 鄰

序 號	調 整 之 街 路 門 牌	錯誤 註記	序 號	調 整 之 街 路 門 牌	錯誤 註記
85	林森路一段158號		86	林森路一段158號二樓	
87	林森路一段158號二樓之1		88	林森路一段158號三樓	
89	林森路一段158號三樓之1		90	林森路一段158號四樓	
91	林森路一段158號四樓之1		92	林森路一段158號五樓	
93	林森路一段158號五樓之1		94	林森路一段158號六樓	
95	林森路一段158號地下層		96	林森路一段158號地下層之1	
97	林森路一段158號地下層之2		98	林森路一段158號地下層之3	
99	林森路一段158號地下層之4		100	林森路一段158號地下層之5	
101	林森路一段160號		102	林森路一段160號二樓之1	
103	林森路一段160號二樓之2		104	林森路一段160號二樓之3	
105	林森路一段160號二樓之4		106	林森路一段160號二樓之5	
107	林森路一段160號二樓之6		108	林森路一段160號二樓之7	
109	林森路一段160號三樓之1		110	林森路一段160號三樓之2	
111	林森路一段160號三樓之3		112	林森路一段160號三樓之4	





新舊里鄰門牌對照表

RLRP04120

戶政所別：臺南市府東戶政事務所

調整日期：107年01月29日

行 區	政 劃	調整前	省市縣市：臺南市	鄉鎮市區：東區	村里：忠孝里	鄰：026鄰
		調整後	省市縣市：臺南市	鄉鎮市區：東區	村里：忠孝里	鄰：019鄰

序 號	調 整 之 街 路 門 牌	錯誤 註記	序 號	調 整 之 街 路 門 牌	錯誤 註記
113	林森路一段160號三樓之5		114	林森路一段160號三樓之6	
115	林森路一段160號三樓之7		116	林森路一段160號三樓之8	
117	林森路一段160號三樓之9		118	林森路一段160號三樓之10	
119	林森路一段160號三樓之11		120	林森路一段160號三樓之12	
121	林森路一段160號三樓之13		122	林森路一段160號三樓之14	
123	林森路一段160號四樓之1		124	林森路一段160號四樓之2	
125	林森路一段160號四樓之3		126	林森路一段160號四樓之5	
127	林森路一段160號四樓之6		128	林森路一段160號四樓之7	
129	林森路一段160號四樓之8		130	林森路一段160號四樓之9	
131	林森路一段160號四樓之10		132	林森路一段160號五樓之2	
133	林森路一段160號五樓之3		134	林森路一段160號五樓之4	
135	林森路一段160號五樓之5		136	林森路一段160號五樓之6	
137	林森路一段160號五樓之7		138	林森路一段160號五樓之8	
139	林森路一段160號五樓之9		140	林森路一段160號五樓之10	





新舊里鄰門牌對照表

RLRP04120

戶政所別：臺南市府東戶政事務所

調整日期：107年01月29日

行 政 區 劃	調整前	省市縣市：臺南市	鄉鎮市區：東 區	村里：忠孝里	鄰：026 鄰
	調整後	省市縣市：臺南市	鄉鎮市區：東 區	村里：忠孝里	鄰：019 鄰

序 號	調 整 之 街 路 門 牌	錯誤 註記	序 號	調 整 之 街 路 門 牌	錯誤 註記
141	林森路一段160號五樓之11		142	林森路一段160號五樓之12	
143	林森路一段160號五樓之13		144	林森路一段160號六樓之1	
145	林森路一段160號六樓之2		146	林森路一段160號六樓之3	
147	林森路一段160號六樓之4		148	林森路一段160號六樓之5	
149	林森路一段160號六樓之6		150	林森路一段160號六樓之7	
151	林森路一段160號六樓之8		152	林森路一段160號六樓之9	
153	林森路一段160號七樓之1		154	林森路一段160號七樓之2	
155	林森路一段160號七樓之3		156	林森路一段160號七樓之4	
157	林森路一段160號七樓之5		158	林森路一段160號七樓之6	
159	林森路一段160號七樓之7		160	林森路一段160號七樓之8	
161	林森路一段160號七樓之9		162	林森路一段160號七樓之10	
163	林森路一段160號七樓之11		164	林森路一段160號七樓之12	
165	林森路一段160號八樓之1		166	林森路一段160號八樓之2	
167	林森路一段160號八樓之3		168	林森路一段160號八樓之4	





新舊里鄰門牌對照表

RLRP04120

戶政所別：臺南市府東戶政事務所

調整日期：107年01月29日

行 區	政 劃	調整前	省市縣市：臺南市	鄉鎮市區：東區	村里：忠孝里	鄰：026鄰
		調整後	省市縣市：臺南市	鄉鎮市區：東區	村里：忠孝里	鄰：019鄰

序 號	調 整 之 街 路 門 牌	錯誤 註記	序 號	調 整 之 街 路 門 牌	錯誤 註記
169	林森路一段160號八樓之5		170	林森路一段160號八樓之6	
171	林森路一段160號八樓之7		172	林森路一段160號八樓之8	
173	林森路一段160號八樓之9		174	林森路一段160號八樓之10	
175	林森路一段160號八樓之11		176	林森路一段160號八樓之12	
177	林森路一段160號八樓之13		178	林森路一段160號九樓之1	
179	林森路一段160號九樓之2		180	林森路一段160號九樓之3	
181	林森路一段160號九樓之4		182	林森路一段160號九樓之5	
183	林森路一段160號九樓之6		184	林森路一段160號九樓之7	
185	林森路一段160號九樓之8		186	林森路一段160號九樓之9	
187	林森路一段160號九樓之10		188	林森路一段160號九樓之11	
189	林森路一段160號九樓之12		190	林森路一段160號九樓之13	
191	林森路一段160號九樓之14		192	林森路一段160號十樓之1	
193	林森路一段160號十樓之2		194	林森路一段160號十樓之3	
195	林森路一段160號十樓之4		196	林森路一段160號十樓之5	





新 舊 里 鄰 門 牌 對 照 表

RLRP04120

戶政所別：臺南市府東戶政事務所

調整日期：107年01月29日

行 區	政 劃	調整前	省市縣市：臺南市	鄉鎮市區：東 區	村里：忠孝里	鄰：026 鄰
		調整後	省市縣市：臺南市	鄉鎮市區：東 區	村里：忠孝里	鄰：019 鄰

序 號	調 整 之 街 路 門 牌	錯 誤 註 記	序 號	調 整 之 街 路 門 牌	錯 誤 註 記
197	林森路一段160號十樓之6		198	林森路一段160號十樓之7	
199	林森路一段160號十樓之8		200	林森路一段160號十樓之9	
201	林森路一段160號十樓之10		202	林森路一段160號十樓之11	
203	林森路一段160號十樓之12		204	林森路一段160號十樓之13	
205	林森路一段160號十樓之14		206	林森路一段160號十一樓之1	
207	林森路一段160號十一樓之2		208	林森路一段160號十一樓之3	
209	林森路一段160號十一樓之4		210	林森路一段160號十一樓之5	
211	林森路一段160號十一樓之6		212	林森路一段160號十一樓之7	
213	林森路一段160號十一樓之8		214	林森路一段160號十一樓之9	
215	林森路一段160號十一樓之10		216	林森路一段160號十一樓之11	
217	林森路一段160號十一樓之12		218	林森路一段160號十一樓之13	
219	林森路一段160號十一樓之14		220	林森路一段160號十二樓之1	
221	林森路一段160號十二樓之2		222	林森路一段160號十二樓之3	
223	林森路一段160號十二樓之4		224	林森路一段160號十二樓之5	





新舊里鄰門牌對照表

RLRP04120

戶政所別：臺南市府東戶政事務所

調整日期：107年01月29日

行 區	政 劃	調整前	省市縣市：臺南市	鄉鎮市區：東 區	村里：忠孝里	鄰：026 鄰
		調整後	省市縣市：臺南市	鄉鎮市區：東 區	村里：忠孝里	鄰：019 鄰

序 號	調 整 之 街 路 門 牌	錯 誤 註 記	序 號	調 整 之 街 路 門 牌	錯 誤 註 記
225	林森路一段160號十二樓之6		226	林森路一段160號十二樓之7	
227	林森路一段160號十二樓之8		228	林森路一段160號十二樓之9	
229	林森路一段160號地下層		230	林森路一段162號	
231	林森路一段166號		232	林森路一段168號	
233	林森路一段170號				

臺南市府東戶政事務所





新舊里鄰門牌對照表

RLRP04120

戶政所別：臺南市府東戶政事務所

調整日期：107年01月29日

行 政 區 劃	調整前	省市縣市：臺南市	鄉鎮市區：東 區	村里：忠孝里	鄰：027 鄰
	調整後	省市縣市：臺南市	鄉鎮市區：東 區	村里：忠孝里	鄰：009 鄰

序 號	調 整 之 街 路 門 牌	錯誤 註記	序 號	調 整 之 街 路 門 牌	錯誤 註記
1	榮譽街84巷1號		2	榮譽街84巷3號	
3	榮譽街84巷5號		4	榮譽街84巷5號之1	
5	榮譽街84巷7號		6	榮譽街84巷7號之1	
7	榮譽街84巷9號		8	榮譽街84巷11號	
9	榮譽街84巷13號		10	榮譽街84巷13號之1	
11	榮譽街84巷13號之2		12	榮譽街84巷15號	
13	榮譽街84巷15號之1		14	榮譽街84巷17號	
15	榮譽街84巷17號之1		16	榮譽街84巷19號	
17	榮譽街84巷19之1號		18	榮譽街84巷21號	
19	榮譽街84巷23號		20	榮譽街84巷23號之1	
21	榮譽街84巷23號之2		22	榮譽街84巷23號之2三樓	
23	榮譽街84巷23號之2四樓		24	榮譽街84巷23號之2五樓	
25	榮譽街84巷23號之3		26	榮譽街84巷23號之3三樓	
27	榮譽街84巷23號之3四樓		28	榮譽街84巷23號之3五樓	







新 舊 里 鄰 門 牌 對 照 表

RLRP04120

戶政所別：臺南市府東戶政事務所

調整日期：107年01月29日

行 區	政 劃	調整前	省市縣市：臺南市	鄉鎮市區：東 區	村里：忠孝里	鄰：027 鄰
		調整後	省市縣市：臺南市	鄉鎮市區：東 區	村里：忠孝里	鄰：009 鄰

序 號	調 整 之 街 路 門 牌	錯 誤 註 記	序 號	調 整 之 街 路 門 牌	錯 誤 註 記
29	榮譽街84巷23號之4		30	榮譽街84巷23號之5	
31	榮譽街84巷25號		32	榮譽街84巷25號之1	
33	榮譽街84巷25號之2		34	榮譽街84巷25號之3	

臺南市府東戶政事務所





新舊里鄰門牌對照表

RLRP04120

戶政所別：臺南市府東戶政事務所

調整日期：107年01月29日

行 政 區 劃	調整前	省市縣市：臺南市	鄉鎮市區：東 區	村里：忠孝里	鄰：028 鄰
	調整後	省市縣市：臺南市	鄉鎮市區：東 區	村里：忠孝里	鄰：015 鄰

序 號	調 整 之 街 路 門 牌	錯誤 註記	序 號	調 整 之 街 路 門 牌	錯誤 註記
1	中華東路三段380巷1號		2	中華東路三段380巷45弄2號	
3	中華東路三段380巷45弄6號		4	中華東路三段380巷45弄8號	
5	中華東路三段380巷45弄10號		6	中華東路三段380巷45弄12號	
7	中華東路三段380巷45弄14號		8	中華東路三段380巷45弄16號	
9	中華東路三段380巷45弄18號		10	中華東路三段380巷45弄20號	
11	中華東路三段380巷45弄22號		12	中華東路三段380巷45弄24號	
13	中華東路三段380巷45弄26號		14	中華東路三段380巷47號	
15	中華東路三段380巷49號		16	中華東路三段380巷51號	
17	中華東路三段380巷53號		18	中華東路三段380巷55弄1號	
19	中華東路三段380巷55弄3號		20	中華東路三段380巷55弄5號	
21	中華東路三段380巷55弄7號		22	中華東路三段380巷55弄9號	
23	中華東路三段380巷55弄11號		24	中華東路三段380巷55弄13號	
25	中華東路三段380巷55弄15號		26	中華東路三段380巷55弄17號	
27	中華東路三段380巷55弄19號		28	中華東路三段380巷55弄21號	





新舊里鄰門牌對照表

RLRP04120

戶政所別：臺南市府東戶政事務所

調整日期：107年01月29日

行 政 區 劃	調整前	省市縣市：臺南市	鄉鎮市區：東 區	村里：忠孝里	鄰：028 鄰
	調整後	省市縣市：臺南市	鄉鎮市區：東 區	村里：忠孝里	鄰：015 鄰

序 號	調 整 之 街 路 門 牌	錯誤 註記	序 號	調 整 之 街 路 門 牌	錯誤 註記
29	中華東路三段380巷55弄23號		30	中華東路三段380巷55弄25號	
31	中華東路三段380巷55弄27號		32	中華東路三段380巷55弄29號	
33	中華東路三段380巷55弄31號		34	中華東路三段380巷55弄33號	
35	中華東路三段380巷55弄35號		36	中華東路三段380巷55弄37號	
37	中華東路三段452巷8弄1號		38	中華東路三段452巷8弄3號	
39	中華東路三段452巷8弄5號		40	中華東路三段452巷8弄7號	
41	中華東路三段452巷8弄9號		42	中華東路三段452巷8弄11號	
43	中華東路三段452巷10號		44	中華東路三段452巷12號	
45	中華東路三段452巷14號		46	中華東路三段452巷16號	
47	中華東路三段452巷18號				

臺南市府東戶政事務所





新舊里鄰門牌對照表

RLRP04120

戶政所別：臺南市府東戶政事務所

調整日期：107年01月29日

行 區	政 劃	調整前	省市縣市：臺南市	鄉鎮市區：東 區	村里：忠孝里	鄰：028 鄰
		調整後	省市縣市：臺南市	鄉鎮市區：東 區	村里：忠孝里	鄰：017 鄰

序 號	調 整 之 街 路 門 牌	錯 誤 註 記	序 號	調 整 之 街 路 門 牌	錯 誤 註 記
1	中華東路三段452巷1號		2	中華東路三段452巷3號	
3	中華東路三段452巷5號		4	中華東路三段452巷7號	
5	中華東路三段452巷9號		6	中華東路三段452巷11號	
7	中華東路三段452巷13號		8	中華東路三段452巷17號	
9	中華東路三段456號		10	中華東路三段458號	
11	中華東路三段468號		12	中華東路三段470號	
13	中華東路三段472號		14	中華東路三段474號	
15	中華東路三段476號		16	中華東路三段478號	
17	中華東路三段480號		18	中華東路三段482號	
19	中華東路三段484號		20	中華東路三段486號	
21	中華東路三段488號		22	中華東路三段490號	
23	中華東路三段498號		24	中華東路三段498號之1	





新舊里鄰門牌對照表

RLRP04120

戶政所別：臺南市府東戶政事務所

調整日期：107年01月29日

行	政	調整前	省市縣市：臺南市	鄉鎮市區：東區	村里：忠孝里	鄰：029鄰
區	劃	調整後	省市縣市：臺南市	鄉鎮市區：東區	村里：忠孝里	鄰：012鄰

序號	調整之街路門牌	錯誤註記	序號	調整之街路門牌	錯誤註記
1	崇明九街1號		2	崇明九街2號	
3	崇明九街3號		4	崇明九街4號	
5	崇明九街5號		6	崇明九街6號	
7	崇明九街7號		8	崇明九街8號	
9	崇明九街9號		10	崇明九街10號	
11	崇明九街11號		12	崇明九街12號	
13	崇明九街13號		14	崇明九街14號	
15	崇明九街15號		16	崇明九街15號四樓	
17	崇明九街16號		18	崇明九街17號	
19	崇明九街17號四樓		20	崇明九街18號	
21	崇明九街19號		22	崇明九街19號四樓	
23	崇明九街20號		24	崇明九街21號	
25	崇明九街21號四樓		26	崇明九街22號	
27	崇明九街23號		28	崇明九街24號	





新 舊 里 鄰 門 牌 對 照 表

RLRP04120

戶政所別：臺南市府東戶政事務所

調整日期：107年01月29日

行 區	政 劃	調整前	省市縣市：臺南市	鄉鎮市區：東 區	村里：忠孝里	鄰：029 鄰
		調整後	省市縣市：臺南市	鄉鎮市區：東 區	村里：忠孝里	鄰：012 鄰

序 號	調 整 之 街 路 門 牌	錯 誤 註 記	序 號	調 整 之 街 路 門 牌	錯 誤 註 記
29	崇明九街25號		30	崇明九街26號	
31	崇明九街27號		32	崇明九街28號	
33	崇明九街29號		34	崇明九街30號	
35	崇明九街31號		36	崇明九街32號	
37	崇明九街34號		38	崇明九街35號	
39	崇明九街36號		40	崇明九街37號	
41	崇明九街38號		42	崇明九街39號	
43	崇明九街40號		44	崇明九街41號	
45	崇明九街42號		46	崇明九街43號	
47	崇明九街44號		48	崇明九街45號	
49	崇明九街46號		50	崇明九街47號	
51	崇明九街48號		52	崇明九街49號	
53	崇明九街50號		54	崇明九街51號	
55	崇明九街52號		56	崇明九街53號	

臺南市府東戶政事務所





新舊里鄰門牌對照表

RLRP04120

戶政所別：臺南市府東戶政事務所

調整日期：107年01月29日

行 政 區 劃	調整前	省市縣市：臺南市	鄉鎮市區：東 區	村里：忠孝里	鄰：029 鄰
	調整後	省市縣市：臺南市	鄉鎮市區：東 區	村里：忠孝里	鄰：012 鄰

序 號	調 整 之 街 路 門 牌	錯誤 註記	序 號	調 整 之 街 路 門 牌	錯誤 註記
57	崇明九街54號		58	崇明九街55號	
59	崇明九街56號		60	崇明九街57號	
61	崇明九街58號		62	崇明九街59號	
63	崇明九街60號		64	崇明九街61號	
65	崇明九街62號		66	崇明九街63號	
67	崇明九街64號		68	崇明九街65號	
69	崇明九街66號		70	崇明九街67號	
71	崇明九街68號		72	崇明九街69號	
73	崇明九街70號		74	崇明九街71號	
75	崇明九街72號		76	崇明九街73號	
77	崇明九街74號				

臺南市府東戶政事務所





新舊里鄰門牌對照表

RLRP04120

戶政所別：臺南市府東戶政事務所

調整日期：107年01月29日

行 區	政 劃	調整前	省市縣市：臺南市	鄉鎮市區：東 區	村里：忠孝里	鄰：030 鄰
		調整後	省市縣市：臺南市	鄉鎮市區：東 區	村里：忠孝里	鄰：012 鄰

序 號	調 整 之 街 路 門 牌	錯 誤 註 記	序 號	調 整 之 街 路 門 牌	錯 誤 註 記
1	崇明十街1號		2	崇明十街2號	
3	崇明十街3號		4	崇明十街5號	
5	崇明十街6號		6	崇明十街7號	
7	崇明十街8號		8	崇明十街9號	
9	崇明十街10號		10	崇明十街11號	
11	崇明十街12號		12	崇明十街13號	
13	崇明十街14號		14	崇明十街15號	
15	崇明十街16號		16	崇明十街17號	
17	崇明十街18號		18	崇明十街19號	
19	崇明十街20號		20	崇明十街21號	
21	崇明十街22號		22	崇明十街23號	
23	崇明十街24號		24	崇明十街25號	
25	崇明十街26號		26	崇明十街27號	
27	崇明十街28號		28	崇明十街28之1號	







新舊里鄰門牌對照表

RLRP04120

戶政所別：臺南市府東戶政事務所

調整日期：107年01月29日

行	政	調整前	省市縣市：臺南市	鄉鎮市區：東區	村里：忠孝里	鄰：030鄰
區	劃	調整後	省市縣市：臺南市	鄉鎮市區：東區	村里：忠孝里	鄰：012鄰

序號	調整之街路門牌	錯誤註記	序號	調整之街路門牌	錯誤註記
29	崇明十街29號		30	崇明十街30號	
31	崇明十街31號		32	崇明十街33號	
33	崇明十街35號		34	崇明十街37號	
35	崇明十街39號		36	崇明十街41號	
37	崇明十街43號		38	崇明十街45號	
39	崇明十街47號		40	崇明十街49號	
41	崇明十街51號		42	崇明十街53號	
43	崇明十街55號		44	崇明十街57號	
45	崇明十街59號		46	崇明十街61號	
47	崇明十街63號		48	崇明十街65號	
49	崇明十街67號		50	崇明十街69號	
51	崇明路376號		52	崇明路378號	
53	崇明路380號		54	崇明路382號	
55	崇明路384號				





新舊里鄰門牌對照表

RLRP04120

戶政所別：臺南市府東戶政事務所

調整日期：107年01月29日

行 政 區 劃	調整前	省市縣市：臺南市	鄉鎮市區：東 區	村里：忠孝里	鄰：031 鄰
	調整後	省市縣市：臺南市	鄉鎮市區：東 區	村里：忠孝里	鄰：015 鄰

序 號	調 整 之 街 路 門 牌	錯誤 註記	序 號	調 整 之 街 路 門 牌	錯誤 註記
1	中華東路三段380巷9號		2	中華東路三段450號	
3	中華東路三段450號之1		4	中華東路三段452巷8弄2號	
5	中華東路三段452巷8弄4號		6	中華東路三段452巷8弄4號二樓	
7	中華東路三段452巷8弄4號二樓之1		8	中華東路三段452巷8弄4號三樓	
9	中華東路三段452巷8弄4號三樓之1		10	中華東路三段452巷8弄4號四樓	
11	中華東路三段452巷8弄4號四樓之1		12	中華東路三段452巷8弄4號五樓	
13	中華東路三段452巷8弄4號五樓之1		14	中華東路三段452巷8弄4號六樓	
15	中華東路三段452巷8弄4號六樓之1		16	中華東路三段452巷8弄4號地下層	
17	中華東路三段452巷8弄6號		18	中華東路三段452巷8弄8號	
19	中華東路三段452巷8弄10號		20	中華東路三段452巷8弄12號	
21	中華東路三段452巷8弄16號		22	中華東路三段452巷8弄22號	
23	中華東路三段452巷8弄28號		24	中華東路三段452巷8弄30號	
25	中華東路三段452巷8弄30號二樓		26	中華東路三段452巷8弄30號三樓	
27	中華東路三段452巷8弄30號四樓		28	中華東路三段452巷8弄30號五樓	





新舊里鄰門牌對照表

RLRP04120

戶政所別：臺南市府東戶政事務所

調整日期：107年01月29日

行 政 區 劃	調整前	省市縣市：臺南市	鄉鎮市區：東 區	村里：忠孝里	鄰：031 鄰
	調整後	省市縣市：臺南市	鄉鎮市區：東 區	村里：忠孝里	鄰：015 鄰

序 號	調 整 之 街 路 門 牌	錯誤 註記	序 號	調 整 之 街 路 門 牌	錯誤 註記
29	中華東路三段452巷8弄32號		30	中華東路三段452巷8弄32號二樓	
31	中華東路三段452巷8弄32號三樓		32	中華東路三段452巷8弄32號四樓	
33	中華東路三段452巷8弄32號五樓		34	中華東路三段452巷8弄34號	
35	中華東路三段452巷8弄34號二樓		36	中華東路三段452巷8弄34號三樓	
37	中華東路三段452巷8弄34號四樓		38	中華東路三段452巷8弄34號五樓	
39	中華東路三段452巷8弄36號		40	中華東路三段452巷8弄36號二樓	
41	中華東路三段452巷8弄36號三樓		42	中華東路三段452巷8弄36號四樓	
43	中華東路三段452巷8弄36號五樓		44	中華東路三段452巷8弄42號	
45	中華東路三段452巷8弄50號				

臺南市府東戶政事務所





新舊里鄰門牌對照表

RLRP04120

戶政所別：臺南市府東戶政事務所

調整日期：107年01月29日

行	政	調整前	省市縣市：臺南市	鄉鎮市區：東區	村里：忠孝里	鄰：032鄰
區	劃	調整後	省市縣市：臺南市	鄉鎮市區：東區	村里：忠孝里	鄰：016鄰

序號	調整之街路門牌	錯誤註記	序號	調整之街路門牌	錯誤註記
1	崇明六街2號		2	崇明六街4號	
3	崇明六街6號		4	崇明六街6號之1	
5	崇明六街6號之2		6	崇明六街6號之3	
7	崇明六街6號之4		8	崇明六街6號之5	
9	崇明六街8巷1號		10	崇明六街8巷3弄1號	
11	崇明六街8巷3弄3號		12	崇明六街8巷3弄5號	
13	崇明六街8巷3弄7號		14	崇明六街8巷3弄9號	
15	崇明六街8巷3弄11號		16	崇明六街8巷3弄13號	
17	崇明六街8巷3弄15號		18	崇明六街8巷3弄15號之1	
19	崇明六街12號		20	崇明六街16號	
21	崇明六街16號之1		22	崇明六街18號	
23	崇明六街20號		24	崇明六街22號	
25	崇明六街26號		26	崇明六街28號	
27	崇明六街32號		28	崇明六街34號	





新 舊 里 鄰 門 牌 對 照 表

RLRP04120

戶政所別：臺南市府東戶政事務所

調整日期：107年01月29日

行 政 區 劃	調整前	省市縣市：臺南市	鄉鎮市區：東 區	村里：忠孝里	鄰：032 鄰
	調整後	省市縣市：臺南市	鄉鎮市區：東 區	村里：忠孝里	鄰：016 鄰

序 號	調 整 之 街 路 門 牌	錯 誤 註 記	序 號	調 整 之 街 路 門 牌	錯 誤 註 記
29	崇明六街 3 6 號		30	崇明六街 3 8 號	
31	崇明六街 4 0 號		32	崇明六街 4 2 號	
33	崇明六街 4 2 之 1 號		34	崇明路 1 7 2 號	
35	崇明路 1 7 6 號		36	崇明路 1 7 8 號	
37	崇明路 1 8 0 號		38	崇明路 1 8 2 號	
39	崇明路 1 8 4 號				

臺南市府東戶政事務所





新舊里鄰門牌對照表

RLRP04120

戶政所別：臺南市府東戶政事務所

調整日期：107年01月29日

行	政	調整前	省市縣市：臺南市	鄉鎮市區：東區	村里：忠孝里	鄰：033鄰
區	劃	調整後	省市縣市：臺南市	鄉鎮市區：東區	村里：忠孝里	鄰：011鄰

序號	調整之街路門牌	錯誤註記	序號	調整之街路門牌	錯誤註記
1	崇明二街1號		2	崇明二街2巷1號	
3	崇明二街2巷2號		4	崇明二街2巷3號	
5	崇明二街2巷4號		6	崇明二街3號	
7	崇明二街4號		8	崇明二街5號	
9	崇明二街6號		10	崇明二街7號	
11	崇明二街8號		12	崇明二街9號	
13	崇明二街10號		14	崇明二街11號	
15	崇明二街12號		16	崇明二街13號	
17	崇明二街14號		18	崇明二街15號	
19	崇明二街16號		20	崇明二街17號	
21	崇明二街18號		22	崇明二街19號	
23	崇明二街20號		24	崇明二街21號	
25	崇明二街22號		26	崇明二街23號	
27	崇明二街24號		28	崇明二街25號	





新舊里鄰門牌對照表

RLRP04120

戶政所別：臺南市府東戶政事務所

調整日期：107年01月29日

行 政 區 劃	調整前	省市縣市：臺南市	鄉鎮市區：東 區	村里：忠孝里	鄰：033 鄰
	調整後	省市縣市：臺南市	鄉鎮市區：東 區	村里：忠孝里	鄰：011 鄰

序 號	調 整 之 街 路 門 牌	錯誤 註記	序 號	調 整 之 街 路 門 牌	錯誤 註記
29	崇明二街26號		30	崇明二街26號之1	
31	崇明二街27號		32	崇明二街28號	
33	崇明二街29號		34	崇明二街30號	
35	崇明二街31號		36	崇明二街32號	
37	崇明二街33號		38	崇明二街34號	
39	崇明二街35號		40	崇明二街36號	
41	崇明二街37號		42	崇明二街38號	
43	崇明二街39號		44	崇明二街40號	
45	崇明二街41號		46	崇明二街42號	
47	崇明二街43號		48	崇明二街44號	
49	崇明二街45號		50	崇明二街46號	
51	崇明二街47號		52	崇明二街48號	
53	崇明二街50號				

臺南市府東戶政事務所





新舊里鄰門牌對照表

RLRP04120

戶政所別：臺南市府東戶政事務所

調整日期：107年01月29日

行	政	調整前	省市縣市：臺南市	鄉鎮市區：東區	村里：忠孝里	鄰：034鄰
區	劃	調整後	省市縣市：臺南市	鄉鎮市區：東區	村里：忠孝里	鄰：011鄰

序號	調整之街路門牌	錯誤註記	序號	調整之街路門牌	錯誤註記
1	崇明三街1號		2	崇明三街3號	
3	崇明三街5號		4	崇明三街7號	
5	崇明三街9號		6	崇明三街11號	
7	崇明三街19號		8	崇明三街21號	
9	崇明三街21之1號		10	崇明三街23號	
11	崇明三街25號		12	崇明三街27號	
13	崇明三街29號		14	崇明三街31號	
15	崇明三街33號		16	崇明三街35號	
17	崇明三街37號		18	崇明三街39號	
19	崇明三街41號		20	崇明三街43號	
21	崇明三街45號		22	崇明三街47號	
23	崇明三街49號		24	崇明三街51號	
25	崇明三街53號				

臺南市府東戶政事務所







新舊里鄰門牌對照表


RLRP04120

戶政所別：臺南市府東戶政事務所

調整日期：107年01月29日

行 區	政 劃	調整前	省市縣市：臺南市	鄉鎮市區：東 區	村里：忠孝里	鄰：035 鄰
		調整後	省市縣市：臺南市	鄉鎮市區：東 區	村里：忠孝里	鄰：011 鄰

序 號	調 整 之 街 路 門 牌	錯 誤 註 記	序 號	調 整 之 街 路 門 牌	錯 誤 註 記
1	崇明路2號		2	崇明路4號	
3	崇明路6號		4	崇明路8號	
5	崇明路10號		6	崇明路12號	
7	崇明路20號		8	崇明路22號	
9	崇明路24號		10	崇明路26號	
11	崇明路28號		12	崇明路30號	
13	崇明路32號		14	崇明路34號	
15	崇明路36號		16	崇明路38號	
17	崇明路40號		18	崇明路42號	
19	崇明路44號		20	崇明路46號	
21	崇明路48號		22	崇明路50號	
23	崇明路52號		24	崇明路54號	
25	崇明路56號		26	崇明路58號	





RLRP04120

戶政所別：臺南市府東戶政事務所

調整日期：107年01月29日

新舊里鄰門牌對照表

行 政 區 劃	調整前	省市縣市：臺南市	鄉鎮市區：東 區	村里：忠孝里	鄰：036 鄰
	調整後	省市縣市：臺南市	鄉鎮市區：東 區	村里：忠孝里	鄰：018 鄰

序 號	調 整 之 街 路 門 牌	錯誤 註記	序 號	調 整 之 街 路 門 牌	錯誤 註記
1	榮譽街104巷17號		2	榮譽街104巷17號二樓	
3	榮譽街104巷17號二樓之1		4	榮譽街104巷17號三樓	
5	榮譽街104巷17號三樓之1		6	榮譽街104巷17號四樓	
7	榮譽街104巷17號四樓之1		8	榮譽街104巷17號五樓	
9	榮譽街104巷17號五樓之1		10	榮譽街104巷17號六樓	
11	榮譽街104巷17號六樓之1		12	榮譽街104巷17號七樓	
13	榮譽街104巷17號七樓之1		14	榮譽街104巷19號	
15	榮譽街104巷19號二樓		16	榮譽街104巷19號二樓之1	
17	榮譽街104巷19號三樓		18	榮譽街104巷19號三樓之1	
19	榮譽街104巷19號四樓		20	榮譽街104巷19號四樓之1	
21	榮譽街104巷19號五樓		22	榮譽街104巷19號五樓之1	
23	榮譽街104巷19號六樓		24	榮譽街104巷19號六樓之1	
25	榮譽街104巷19號七樓		26	榮譽街104巷19號七樓之1	
27	榮譽街104巷21號		28	榮譽街122號	





新舊里鄰門牌對照表

RLRP04120

戶政所別：臺南市府東戶政事務所

調整日期：107年01月29日

行 區	政 劃	調整前	省市縣市：臺南市	鄉鎮市區：東 區	村里：忠孝里	鄰：036 鄰
		調整後	省市縣市：臺南市	鄉鎮市區：東 區	村里：忠孝里	鄰：018 鄰

序 號	調 整 之 街 路 門 牌	錯誤 註記	序 號	調 整 之 街 路 門 牌	錯誤 註記
29	榮譽街122號二樓		30	榮譽街122號二樓之1	
31	榮譽街122號二樓之2		32	榮譽街122號三樓	
33	榮譽街122號三樓之1		34	榮譽街122號三樓之2	
35	榮譽街122號四樓		36	榮譽街122號四樓之1	
37	榮譽街122號四樓之2		38	榮譽街122號五樓	
39	榮譽街122號五樓之1		40	榮譽街122號五樓之2	
41	榮譽街122號六樓		42	榮譽街122號六樓之1	
43	榮譽街122號六樓之2		44	榮譽街122號七樓	
45	榮譽街122號七樓之1		46	榮譽街122號七樓之2	
47	榮譽街124號		48	榮譽街124號二樓	
49	榮譽街124號二樓之1		50	榮譽街124號二樓之2	
51	榮譽街124號三樓		52	榮譽街124號三樓之1	
53	榮譽街124號三樓之2		54	榮譽街124號四樓	
55	榮譽街124號四樓之1		56	榮譽街124號四樓之2	





RLRP04120

戶政所別：臺南市府東戶政事務所

調整日期：107年01月29日

新舊里鄰門牌對照表

行 政 區 劃	調整前	省市縣市：臺南市	鄉鎮市區：東 區	村里：忠孝里	鄰：036 鄰
	調整後	省市縣市：臺南市	鄉鎮市區：東 區	村里：忠孝里	鄰：018 鄰

序 號	調 整 之 街 路 門 牌	錯誤 註記	序 號	調 整 之 街 路 門 牌	錯誤 註記
57	榮譽街124號五樓		58	榮譽街124號五樓之1	
59	榮譽街124號五樓之2		60	榮譽街124號六樓	
61	榮譽街124號六樓之1		62	榮譽街124號六樓之2	
63	榮譽街124號七樓		64	榮譽街124號七樓之1	
65	榮譽街124號七樓之2		66	榮譽街126號	
67	榮譽街126號二樓		68	榮譽街126號二樓之1	
69	榮譽街126號二樓之2		70	榮譽街126號三樓	
71	榮譽街126號三樓之1		72	榮譽街126號三樓之2	
73	榮譽街126號四樓		74	榮譽街126號四樓之1	
75	榮譽街126號四樓之2		76	榮譽街126號五樓	
77	榮譽街126號五樓之1		78	榮譽街126號五樓之2	
79	榮譽街126號六樓		80	榮譽街126號六樓之1	
81	榮譽街126號六樓之2		82	榮譽街126號七樓	
83	榮譽街126號七樓之1		84	榮譽街126號七樓之2	





新舊里鄰門牌對照表

RLRP04120

戶政所別：臺南市府東戶政事務所

調整日期：107年01月29日

行 政 區 劃	調整前	省市縣市：臺南市	鄉鎮市區：東 區	村里：忠孝里	鄰：036 鄰
	調整後	省市縣市：臺南市	鄉鎮市區：東 區	村里：忠孝里	鄰：018 鄰

序 號	調 整 之 街 路 門 牌	錯誤 註記	序 號	調 整 之 街 路 門 牌	錯誤 註記
85	榮譽街128號		86	榮譽街128號二樓	
87	榮譽街128號二樓之1		88	榮譽街128號二樓之2	
89	榮譽街128號三樓		90	榮譽街128號三樓之1	
91	榮譽街128號三樓之2		92	榮譽街128號四樓	
93	榮譽街128號四樓之1		94	榮譽街128號四樓之2	
95	榮譽街128號五樓		96	榮譽街128號五樓之1	
97	榮譽街128號五樓之2		98	榮譽街128號六樓	
99	榮譽街128號六樓之1		100	榮譽街128號六樓之2	
101	榮譽街128號七樓		102	榮譽街128號七樓之1	
103	榮譽街128號七樓之2		104	榮譽街130巷2號	

臺南市府東





RLRP04120

戶政所別：臺南市府東戶政事務所

調整日期：107年01月29日

新舊里鄰門牌對照表

行 政 區 劃	調整前	省市縣市：臺南市	鄉鎮市區：東 區	村里：忠孝里	鄰：037 鄰
	調整後	省市縣市：臺南市	鄉鎮市區：東 區	村里：忠孝里	鄰：008 鄰

序 號	調 整 之 街 路 門 牌	錯誤 註記	序 號	調 整 之 街 路 門 牌	錯誤 註記
1	榮譽街130巷1號		2	榮譽街130巷1號二樓	
3	榮譽街130巷1號二樓之1		4	榮譽街130巷1號三樓	
5	榮譽街130巷1號三樓之1		6	榮譽街130巷1號四樓	
7	榮譽街130巷1號四樓之1		8	榮譽街130巷1號五樓	
9	榮譽街130巷1號五樓之1		10	榮譽街130巷1號六樓	
11	榮譽街130巷1號六樓之1		12	榮譽街130巷1號七樓	
13	榮譽街130巷1號七樓之1		14	榮譽街130巷3號	
15	榮譽街130巷3號二樓		16	榮譽街130巷3號二樓之1	
17	榮譽街130巷3號三樓		18	榮譽街130巷3號三樓之1	
19	榮譽街130巷3號四樓		20	榮譽街130巷3號四樓之1	
21	榮譽街130巷3號五樓		22	榮譽街130巷3號五樓之1	
23	榮譽街130巷3號六樓		24	榮譽街130巷3號六樓之1	
25	榮譽街130巷3號七樓		26	榮譽街130巷3號七樓之1	
27	榮譽街130巷5號		28	榮譽街130巷5號二樓	





新 舊 里 鄰 門 牌 對 照 表

RLRP04120

戶政所別：臺南市府東戶政事務所

調整日期：107年01月29日

行 政 區 劃	調整前	省市縣市：臺南市	鄉鎮市區：東 區	村里：忠孝里	鄰：037 鄰
	調整後	省市縣市：臺南市	鄉鎮市區：東 區	村里：忠孝里	鄰：008 鄰

序 號	調 整 之 街 路 門 牌	錯誤 註記	序 號	調 整 之 街 路 門 牌	錯誤 註記
29	榮譽街130巷5號二樓之1		30	榮譽街130巷5號三樓	
31	榮譽街130巷5號三樓之1		32	榮譽街130巷5號四樓	
33	榮譽街130巷5號四樓之1		34	榮譽街130巷5號五樓	
35	榮譽街130巷5號五樓之1		36	榮譽街130巷5號六樓	
37	榮譽街130巷5號六樓之1		38	榮譽街130巷5號七樓	
39	榮譽街130巷5號七樓之1		40	榮譽街130巷7號	
41	榮譽街130巷7號二樓		42	榮譽街130巷7號二樓之1	
43	榮譽街130巷7號三樓		44	榮譽街130巷7號三樓之1	
45	榮譽街130巷7號三樓之2		46	榮譽街130巷7號四樓	
47	榮譽街130巷7號四樓之1		48	榮譽街130巷7號四樓之2	
49	榮譽街130巷7號五樓		50	榮譽街130巷7號五樓之1	
51	榮譽街130巷7號五樓之2		52	榮譽街130巷7號六樓	
53	榮譽街130巷7號六樓之1		54	榮譽街130巷7號六樓之2	
55	榮譽街130巷7號七樓		56	榮譽街130巷7號七樓之1	





新舊里鄰門牌對照表

RLRP04120

戶政所別：臺南市府東戶政事務所

調整日期：107年01月29日

行 區	政 劃	調整前	省市縣市：臺南市	鄉鎮市區：東 區	村里：忠孝里	鄰：037 鄰
		調整後	省市縣市：臺南市	鄉鎮市區：東 區	村里：忠孝里	鄰：008 鄰

序 號	調 整 之 街 路 門 牌	錯誤 註記	序 號	調 整 之 街 路 門 牌	錯誤 註記
57	榮譽街130巷9號		58	榮譽街130巷9號之1	
59	榮譽街130巷11號		60	榮譽街132號	
61	榮譽街132號二樓		62	榮譽街132號二樓之1	
63	榮譽街132號二樓之2		64	榮譽街132號三樓	
65	榮譽街132號三樓之1		66	榮譽街132號三樓之2	
67	榮譽街132號四樓		68	榮譽街132號四樓之1	
69	榮譽街132號四樓之2		70	榮譽街132號五樓	
71	榮譽街132號五樓之1		72	榮譽街132號五樓之2	
73	榮譽街132號六樓		74	榮譽街132號六樓之1	
75	榮譽街132號六樓之2		76	榮譽街132號七樓	
77	榮譽街132號七樓之1		78	榮譽街132號七樓之2	
79	榮譽街132號之1		80	榮譽街132號之2	
81	榮譽街132號之3				

臺南市府東戶政事務所







新舊里鄰門牌對照表

RLRP04120

戶政所別：臺南市府東戶政事務所

調整日期：107年01月29日

行政區劃	調整前	省市縣市：臺南市	鄉鎮市區：東區	村里：忠孝里	鄰：038鄰
	調整後	省市縣市：臺南市	鄉鎮市區：東區	村里：忠孝里	鄰：007鄰

序號	調整之街路門牌	錯誤註記	序號	調整之街路門牌	錯誤註記
1	中華東路三段380巷55弄10號				

臺南市府東戶政事務所





新舊里鄰門牌對照表

RLRP04120

戶政所別：臺南市府東戶政事務所

調整日期：107年01月29日

行	政	調整前	省市縣市：臺南市	鄉鎮市區：東區	村里：忠孝里	鄰：038鄰
區	劃	調整後	省市縣市：臺南市	鄉鎮市區：東區	村里：忠孝里	鄰：008鄰

序號	調整之街路門牌	錯誤註記	序號	調整之街路門牌	錯誤註記
1	中華東路三段380巷55弄2號		2	中華東路三段380巷55弄2號二樓	
3	中華東路三段380巷55弄2號三樓		4	中華東路三段380巷55弄2號四樓	
5	中華東路三段380巷55弄2號五樓		6	中華東路三段380巷55弄4號	
7	中華東路三段380巷55弄4號二樓		8	中華東路三段380巷55弄4號三樓	
9	中華東路三段380巷55弄4號四樓		10	中華東路三段380巷55弄4號五樓	
11	中華東路三段380巷55弄6號		12	中華東路三段380巷55弄6號二樓	
13	中華東路三段380巷55弄6號三樓		14	中華東路三段380巷55弄6號四樓	
15	中華東路三段380巷55弄6號五樓		16	中華東路三段380巷55弄8號	
17	中華東路三段380巷55弄8號二樓		18	中華東路三段380巷55弄8號三樓	
19	中華東路三段380巷55弄8號四樓		20	中華東路三段380巷55弄8號五樓	
21	中華東路三段380巷57號		22	中華東路三段380巷59號	
23	中華東路三段380巷61號		24	中華東路三段380巷63號	
25	中華東路三段380巷65號		26	中華東路三段380巷67號	
27	中華東路三段380巷69號		28	中華東路三段380巷69號二樓	





新舊里鄰門牌對照表

RLRP04120

戶政所別：臺南市府東戶政事務所

調整日期：107年01月29日

行 區	政 劃	調整前	省市縣市：臺南市	鄉鎮市區：東區	村里：忠孝里	鄰：038鄰
		調整後	省市縣市：臺南市	鄉鎮市區：東區	村里：忠孝里	鄰：008鄰

序 號	調 整 之 街 路 門 牌	錯誤 註記	序 號	調 整 之 街 路 門 牌	錯誤 註記
29	中華東路三段380巷69號二樓之1		30	中華東路三段380巷69號二樓之2	
31	中華東路三段380巷69號二樓之3		32	中華東路三段380巷69號三樓	
33	中華東路三段380巷69號三樓之1		34	中華東路三段380巷69號三樓之2	
35	中華東路三段380巷69號三樓之3		36	中華東路三段380巷69號四樓	
37	中華東路三段380巷69號四樓之1		38	中華東路三段380巷69號四樓之2	
39	中華東路三段380巷69號四樓之3		40	中華東路三段380巷69號五樓	
41	中華東路三段380巷69號五樓之1		42	中華東路三段380巷69號五樓之2	
43	中華東路三段380巷69號五樓之3		44	中華東路三段380巷69號六樓	
45	中華東路三段380巷69號六樓之1		46	中華東路三段380巷69號六樓之2	
47	中華東路三段380巷69號六樓之3		48	中華東路三段380巷69號七樓	
49	中華東路三段380巷69號七樓之1		50	中華東路三段380巷69號七樓之2	
51	中華東路三段380巷69號七樓之3		52	中華東路三段380巷69號之1	
53	中華東路三段380巷69號之2		54	中華東路三段380巷71號	
55	中華東路三段380巷77號		56	中華東路三段380巷77號二樓	





新舊里鄰門牌對照表

RLRP04120

戶政所別：臺南市府東戶政事務所

調整日期：107年01月29日

行 區	政 劃	調整前	省市縣市：臺南市	鄉鎮市區：東區	村里：忠孝里	鄰：038鄰
		調整後	省市縣市：臺南市	鄉鎮市區：東區	村里：忠孝里	鄰：008鄰

序 號	調 整 之 街 路 門 牌	錯誤 註記	序 號	調 整 之 街 路 門 牌	錯誤 註記
57	中華東路三段380巷77號三樓		58	中華東路三段380巷77號四樓	
59	中華東路三段380巷77號五樓		60	中華東路三段380巷77號六樓	
61	中華東路三段380巷77號七樓		62	中華東路三段380巷79號	
63	中華東路三段380巷79號二樓		64	中華東路三段380巷79號三樓	
65	中華東路三段380巷79號四樓		66	中華東路三段380巷79號五樓	
67	中華東路三段380巷79號六樓		68	中華東路三段380巷79號七樓	
69	中華東路三段380巷81號		70	中華東路三段380巷81號二樓	
71	中華東路三段380巷81號三樓		72	中華東路三段380巷81號四樓	
73	中華東路三段380巷81號五樓		74	中華東路三段380巷81號六樓	
75	中華東路三段380巷81號七樓		76	中華東路三段380巷83號	
77	中華東路三段380巷83號二樓		78	中華東路三段380巷83號三樓	
79	中華東路三段380巷83號四樓		80	中華東路三段380巷83號五樓	
81	中華東路三段380巷83號六樓		82	中華東路三段380巷83號七樓	
83	中華東路三段380巷83號地下層		84	榮譽街134號	





新舊里鄰門牌對照表

RLRP04120

戶政所別：臺南市府東戶政事務所

調整日期：107年01月29日

行政區劃	調整前	省市縣市：臺南市	鄉鎮市區：東區	村里：忠孝里	鄰：038鄰
	調整後	省市縣市：臺南市	鄉鎮市區：東區	村里：忠孝里	鄰：008鄰

序號	調整之街路門牌	錯誤註記	序號	調整之街路門牌	錯誤註記
85	榮譽街146號				

臺南市府東戶政事務所





新舊里鄰門牌對照表

RLRP04120

戶政所別：臺南市府東戶政事務所

調整日期：107年01月29日

行 政 區 劃	調整前	省市縣市：臺南市	鄉鎮市區：東 區	村里：忠孝里	鄰：039 鄰
	調整後	省市縣市：臺南市	鄉鎮市區：東 區	村里：忠孝里	鄰：004 鄰

序 號	調 整 之 街 路 門 牌	錯誤 註記	序 號	調 整 之 街 路 門 牌	錯誤 註記
1	崇明路268號		2	崇明路268號三樓	
3	崇明路268號三樓之1		4	崇明路268號三樓之2	
5	崇明路268號四樓		6	崇明路268號四樓之1	
7	崇明路268號四樓之2		8	崇明路268號四樓之3	
9	崇明路268號五樓		10	崇明路268號五樓之1	
11	崇明路268號五樓之2		12	崇明路268號五樓之3	
13	崇明路268號六樓		14	崇明路268號六樓之1	
15	崇明路268號六樓之2		16	崇明路268號六樓之3	
17	崇明路268號七樓		18	崇明路268號七樓之1	
19	崇明路268號七樓之2		20	崇明路268號七樓之3	
21	崇明路268號八樓		22	崇明路268號八樓之1	
23	崇明路268號八樓之2		24	崇明路268號八樓之3	
25	崇明路268號九樓		26	崇明路268號九樓之1	
27	崇明路268號九樓之2		28	崇明路268號九樓之3	





新舊里鄰門牌對照表

RLRP04120

戶政所別：臺南市府東戶政事務所

調整日期：107年01月29日

行 區	政 劃	調整前	省市縣市：臺南市	鄉鎮市區：東 區	村里：忠孝里	鄰：039 鄰
		調整後	省市縣市：臺南市	鄉鎮市區：東 區	村里：忠孝里	鄰：004 鄰

序 號	調 整 之 街 路 門 牌	錯誤 註記	序 號	調 整 之 街 路 門 牌	錯誤 註記
29	崇明路268號十樓		30	崇明路268號十樓之1	
31	崇明路268號十樓之2		32	崇明路268號十樓之3	
33	崇明路268號十一樓		34	崇明路268號十一樓之1	
35	崇明路268號十一樓之2		36	崇明路268號十一樓之3	
37	崇明路268號十二樓		38	崇明路268號十二樓之1	
39	崇明路268號十二樓之2		40	崇明路268號十二樓之3	
41	崇明路268號十三樓		42	崇明路268號十三樓之1	
43	崇明路268號十三樓之2		44	崇明路268號十三樓之3	
45	崇明路268號十四樓		46	崇明路268號十四樓之1	
47	崇明路268號十四樓之2		48	崇明路268號十四樓之3	
49	崇明路268號十五樓		50	崇明路268號十五樓之1	
51	崇明路268號十五樓之2		52	崇明路268號十五樓之3	
53	崇明路268號地下層		54	崇明路268之1號	
55	崇明路270號		56	崇明路270號三樓	





新舊里鄰門牌對照表

RLRP04120

戶政所別：臺南市府東戶政事務所

調整日期：107年01月29日

行 政 區 劃	調整前	省市縣市：臺南市	鄉鎮市區：東 區	村里：忠孝里	鄰：039 鄰
	調整後	省市縣市：臺南市	鄉鎮市區：東 區	村里：忠孝里	鄰：004 鄰

序 號	調 整 之 街 路 門 牌	錯誤 註記	序 號	調 整 之 街 路 門 牌	錯誤 註記
57	崇明路270號三樓之1		58	崇明路270號三樓之2	
59	崇明路270號三樓之3		60	崇明路270號三樓之4	
61	崇明路270號四樓		62	崇明路270號四樓之1	
63	崇明路270號四樓之2		64	崇明路270號四樓之3	
65	崇明路270號四樓之5		66	崇明路270號四樓之6	
67	崇明路270號四樓之7		68	崇明路270號五樓	
69	崇明路270號五樓之1		70	崇明路270號五樓之2	
71	崇明路270號五樓之3		72	崇明路270號五樓之4	
73	崇明路270號五樓之5		74	崇明路270號五樓之6	
75	崇明路270號六樓		76	崇明路270號六樓之1	
77	崇明路270號六樓之2		78	崇明路270號六樓之3	
79	崇明路270號六樓之4		80	崇明路270號六樓之5	
81	崇明路270號六樓之6		82	崇明路270號七樓	
83	崇明路270號七樓之1		84	崇明路270號七樓之2	







新舊里鄰門牌對照表

RLRP04120

戶政所別：臺南市府東戶政事務所

調整日期：107年01月29日

行 政 區	調 整 前	省 市 縣 市：臺 南 市	鄉 鎮 市 區：東 區	村 里：忠 孝 里	鄰：039 鄰
	調 整 後	省 市 縣 市：臺 南 市	鄉 鎮 市 區：東 區	村 里：忠 孝 里	鄰：004 鄰

序 號	調 整 之 街 路 門 牌	錯 誤 註 記	序 號	調 整 之 街 路 門 牌	錯 誤 註 記
85	崇明路270號七樓之3		86	崇明路270號七樓之4	
87	崇明路270號七樓之5		88	崇明路270號七樓之6	
89	崇明路270號八樓		90	崇明路270號八樓之1	
91	崇明路270號八樓之2		92	崇明路270號八樓之3	
93	崇明路270號八樓之4		94	崇明路270號八樓之5	
95	崇明路270號八樓之6		96	崇明路270號九樓	
97	崇明路270號九樓之1		98	崇明路270號九樓之2	
99	崇明路270號九樓之3		100	崇明路270號九樓之4	
101	崇明路270號九樓之5		102	崇明路270號九樓之6	
103	崇明路270號十樓		104	崇明路270號十樓之1	
105	崇明路270號十樓之2		106	崇明路270號十樓之3	
107	崇明路270號十樓之4		108	崇明路270號十樓之5	
109	崇明路270號十樓之6		110	崇明路270號十一樓	
111	崇明路270號十一樓之1		112	崇明路270號十一樓之2	





新舊里鄰門牌對照表

RLRP04120

戶政所別：臺南市府東戶政事務所

調整日期：107年01月29日

行 政 區 劃	調整前	省市縣市：臺南市	鄉鎮市區：東 區	村里：忠孝里	鄰：039 鄰
	調整後	省市縣市：臺南市	鄉鎮市區：東 區	村里：忠孝里	鄰：004 鄰

序 號	調 整 之 街 路 門 牌	錯誤 註記	序 號	調 整 之 街 路 門 牌	錯誤 註記
113	崇明路270號十一樓之3		114	崇明路270號十一樓之4	
115	崇明路270號十一樓之5		116	崇明路270號十一樓之6	
117	崇明路270號十二樓		118	崇明路270號十二樓之1	
119	崇明路270號十二樓之2		120	崇明路270號十二樓之3	
121	崇明路270號十二樓之4		122	崇明路270號十二樓之5	
123	崇明路270號十二樓之6		124	崇明路270號十三樓	
125	崇明路270號十三樓之1		126	崇明路270號十三樓之2	
127	崇明路270號十三樓之3		128	崇明路270號十三樓之4	
129	崇明路270號十三樓之5		130	崇明路270號十三樓之6	
131	崇明路270號十四樓		132	崇明路270號十四樓之1	
133	崇明路270號十四樓之2		134	崇明路270號十四樓之3	
135	崇明路270號十四樓之4		136	崇明路270號十四樓之5	
137	崇明路270號十四樓之6		138	崇明路270號十五樓	
139	崇明路270號十五樓之1		140	崇明路270號十五樓之2	





新 舊 里 鄰 門 牌 對 照 表

RLRP04120

戶政所別：臺南市府東戶政事務所

調整日期：107年01月29日

行 區	政 劃	調整前	省市縣市：臺南市	鄉鎮市區：東 區	村里：忠孝里	鄰：039 鄰
		調整後	省市縣市：臺南市	鄉鎮市區：東 區	村里：忠孝里	鄰：004 鄰

序 號	調 整 之 街 路 門 牌	錯誤 註記	序 號	調 整 之 街 路 門 牌	錯誤 註記
141	崇明路270號十五樓之3		142	崇明路270號十五樓之4	
143	崇明路270號十五樓之5		144	崇明路270號十五樓之6	
145	崇明路272號				

臺南市府東戶政事務所





新舊里鄰門牌對照表

RLRP04120

戶政所別：臺南市府東戶政事務所

調整日期：107年01月29日

行 政 區 劃	調整前	省市縣市：臺南市	鄉鎮市區：東 區	村里：忠孝里	鄰：040 鄰
	調整後	省市縣市：臺南市	鄉鎮市區：東 區	村里：忠孝里	鄰：003 鄰

序號	調 整 之 街 路 門 牌	錯誤註記	序號	調 整 之 街 路 門 牌	錯誤註記
1	崇明路266巷2號		2	崇明路266巷2號三樓	
3	崇明路266巷2號四樓		4	崇明路266巷2號五樓	
5	崇明路266巷2號六樓		6	崇明路266巷2號七樓	
7	崇明路266巷2號地下層		8	崇明路266巷2號地下層之1	
9	崇明路266巷4號		10	崇明路266巷4號三樓	
11	崇明路266巷4號四樓		12	崇明路266巷4號五樓	
13	崇明路266巷4號六樓		14	崇明路266巷4號七樓	
15	崇明路266巷6號		16	崇明路266巷6號三樓	
17	崇明路266巷6號四樓		18	崇明路266巷6號五樓	
19	崇明路266巷6號六樓		20	崇明路266巷6號七樓	
21	崇明路266巷8號		22	崇明路266巷8號三樓	
23	崇明路266巷8號四樓		24	崇明路266巷8號五樓	
25	崇明路266巷8號六樓		26	崇明路266巷8號七樓	
27	崇明路266巷10號		28	崇明路266巷10號二樓	





新舊里鄰門牌對照表

RLRP04120

戶政所別：臺南市府東戶政事務所

調整日期：107年01月29日

行 政 區 劃	調整前	省市縣市：臺南市	鄉鎮市區：東 區	村里：忠孝里	鄰：040 鄰
	調整後	省市縣市：臺南市	鄉鎮市區：東 區	村里：忠孝里	鄰：003 鄰

序 號	調 整 之 街 路 門 牌	錯誤 註記	序 號	調 整 之 街 路 門 牌	錯誤 註記
29	崇明路266巷10號三樓		30	崇明路266巷10號四樓	
31	崇明路266巷10號五樓		32	崇明路266巷10號六樓	
33	崇明路266巷10號七樓		34	崇明路266巷12號	
35	崇明路266巷12號三樓		36	崇明路266巷12號四樓	
37	崇明路266巷12號五樓		38	崇明路266巷12號六樓	
39	崇明路266巷12號七樓		40	崇明路266巷14號	
41	崇明路266巷14號三樓		42	崇明路266巷14號四樓	
43	崇明路266巷14號五樓		44	崇明路266巷14號六樓	
45	崇明路266巷14號七樓		46	崇明路266巷16號	
47	崇明路266巷16號三樓		48	崇明路266巷16號四樓	
49	崇明路266巷16號五樓		50	崇明路266巷16號六樓	
51	崇明路266巷16號七樓		52	崇明路266巷18號	
53	崇明路266巷18號三樓		54	崇明路266巷18號四樓	
55	崇明路266巷18號五樓		56	崇明路266巷18號六樓	





新舊里鄰門牌對照表

RLRP04120

戶政所別：臺南市府東戶政事務所

調整日期：107年01月29日

行	政	調整前	省市縣市：臺南市	鄉鎮市區：東區	村里：忠孝里	鄰：040鄰
區	劃	調整後	省市縣市：臺南市	鄉鎮市區：東區	村里：忠孝里	鄰：003鄰

序號	調整之街路門牌	錯誤註記	序號	調整之街路門牌	錯誤註記
57	崇明路266巷18號七樓		58	崇明路266巷20號	
59	崇明路266巷20號三樓		60	崇明路266巷20號四樓	
61	崇明路266巷20號五樓		62	崇明路266巷20號六樓	
63	崇明路266巷20號七樓				

臺南市府東戶政事務所





新舊里鄰門牌對照表

RLRP04120

戶政所別：臺南市府東戶政事務所

調整日期：107年01月29日

行 政 區 劃	調整前	省市縣市：臺南市	鄉鎮市區：東 區	村里：忠孝里	鄰：041 鄰
	調整後	省市縣市：臺南市	鄉鎮市區：東 區	村里：忠孝里	鄰：001 鄰

序 號	調 整 之 街 路 門 牌	錯誤 註記	序 號	調 整 之 街 路 門 牌	錯誤 註記
1	崇明路266巷1號		2	崇明路266巷1號三樓	
3	崇明路266巷1號三樓之1		4	崇明路266巷1號三樓之2	
5	崇明路266巷1號四樓		6	崇明路266巷1號四樓之1	
7	崇明路266巷1號四樓之2		8	崇明路266巷1號五樓	
9	崇明路266巷1號五樓之1		10	崇明路266巷1號五樓之2	
11	崇明路266巷1號六樓		12	崇明路266巷1號六樓之1	
13	崇明路266巷1號六樓之2		14	崇明路266巷1號七樓	
15	崇明路266巷1號七樓之1		16	崇明路266巷1號七樓之2	
17	崇明路266巷1號八樓		18	崇明路266巷1號八樓之1	
19	崇明路266巷1號八樓之2		20	崇明路266巷1號九樓	
21	崇明路266巷1號九樓之1		22	崇明路266巷1號九樓之2	
23	崇明路266巷1號十樓		24	崇明路266巷1號十樓之1	
25	崇明路266巷1號十樓之2		26	崇明路266巷1號十一樓	
27	崇明路266巷1號十一樓之1		28	崇明路266巷1號十一樓之2	





RLRP04120

戶政所別：臺南市府東戶政事務所

調整日期：107年01月29日

新舊里鄰門牌對照表

行 政 區 劃	調整前	省市縣市：臺南市	鄉鎮市區：東 區	村里：忠孝里	鄰：041 鄰
	調整後	省市縣市：臺南市	鄉鎮市區：東 區	村里：忠孝里	鄰：001 鄰

序 號	調 整 之 街 路 門 牌	錯誤 註記	序 號	調 整 之 街 路 門 牌	錯誤 註記
29	崇明路266巷1號十二樓		30	崇明路266巷1號十二樓之1	
31	崇明路266巷1號十二樓之2		32	崇明路266巷1號十三樓	
33	崇明路266巷1號十三樓之1		34	崇明路266巷1號十三樓之2	
35	崇明路266巷1號十四樓		36	崇明路266巷1號十四樓之1	
37	崇明路266巷1號十四樓之2		38	崇明路266巷1號十五樓	
39	崇明路266巷1號十五樓之1		40	崇明路266巷1號十五樓之2	
41	崇明路266巷3號		42	崇明路266巷5號	
43	崇明路266巷5號三樓		44	崇明路266巷5號三樓之1	
45	崇明路266巷5號四樓		46	崇明路266巷5號四樓之1	
47	崇明路266巷5號五樓		48	崇明路266巷5號五樓之1	
49	崇明路266巷5號六樓		50	崇明路266巷5號六樓之1	
51	崇明路266巷5號七樓		52	崇明路266巷5號七樓之1	
53	崇明路266巷5號八樓		54	崇明路266巷5號八樓之1	
55	崇明路266巷5號九樓		56	崇明路266巷5號九樓之1	







新舊里鄰門牌對照表

RLRP04120

戶政所別：臺南市府東戶政事務所

調整日期：107年01月29日

行 政 區	調 整 前	省 市 縣 市：臺 南 市	鄉 鎮 市 區：東 區	村 里：忠 孝 里	鄰：041 鄰
	調 整 後	省 市 縣 市：臺 南 市	鄉 鎮 市 區：東 區	村 里：忠 孝 里	鄰：001 鄰

序 號	調 整 之 街 路 門 牌	錯 誤 註 記	序 號	調 整 之 街 路 門 牌	錯 誤 註 記
57	崇明路266巷5號十樓		58	崇明路266巷5號十樓之1	
59	崇明路266巷5號十一樓		60	崇明路266巷5號十一樓之1	
61	崇明路266巷5號十二樓		62	崇明路266巷5號十二樓之1	
63	崇明路266巷5號十三樓		64	崇明路266巷5號十三樓之1	
65	崇明路266巷5號十四樓		66	崇明路266巷5號十四樓之1	
67	崇明路266巷5號十五樓		68	崇明路266巷5號十五樓之1	
69	崇明路266巷7號		70	崇明路266巷7號三樓	
71	崇明路266巷7號三樓之1		72	崇明路266巷7號三樓之2	
73	崇明路266巷7號四樓		74	崇明路266巷7號四樓之1	
75	崇明路266巷7號四樓之2		76	崇明路266巷7號五樓	
77	崇明路266巷7號五樓之1		78	崇明路266巷7號五樓之2	
79	崇明路266巷7號六樓		80	崇明路266巷7號六樓之1	
81	崇明路266巷7號六樓之2		82	崇明路266巷7號七樓	
83	崇明路266巷7號七樓之1		84	崇明路266巷7號七樓之2	





新舊里鄰門牌對照表

RLRP04120

戶政所別：臺南市府東戶政事務所

調整日期：107年01月29日

行 區	政 劃	調整前	省市縣市：臺南市	鄉鎮市區：東區	村里：忠孝里	鄰：041鄰
		調整後	省市縣市：臺南市	鄉鎮市區：東區	村里：忠孝里	鄰：001鄰

序 號	調 整 之 街 路 門 牌	錯誤 註記	序 號	調 整 之 街 路 門 牌	錯誤 註記
85	崇明路266巷7號八樓		86	崇明路266巷7號八樓之1	
87	崇明路266巷7號八樓之2		88	崇明路266巷7號九樓	
89	崇明路266巷7號九樓之1		90	崇明路266巷7號九樓之2	
91	崇明路266巷7號十樓		92	崇明路266巷7號十樓之1	
93	崇明路266巷7號十樓之2		94	崇明路266巷7號十一樓	
95	崇明路266巷7號十一樓之1		96	崇明路266巷7號十一樓之2	
97	崇明路266巷7號十二樓		98	崇明路266巷7號十二樓之1	
99	崇明路266巷7號十二樓之2		100	崇明路266巷7號十三樓	
101	崇明路266巷7號十三樓之1		102	崇明路266巷7號十三樓之2	
103	崇明路266巷7號十四樓		104	崇明路266巷7號十四樓之1	
105	崇明路266巷7號十四樓之2		106	崇明路266巷7號十五樓	
107	崇明路266巷7號十五樓之1		108	崇明路266巷7號十五樓之2	
109	崇明路266巷9號				





RLRP04120

戶政所別：臺南市府東戶政事務所

調整日期：107年01月29日

新舊里鄰門牌對照表

行 政 區 劃	調整前	省市縣市：臺南市	鄉鎮市區：東 區	村里：崇誨里	鄰：002 鄰
	調整後	省市縣市：臺南市	鄉鎮市區：東 區	村里：崇誨里	鄰：001 鄰

序 號	調 整 之 街 路 門 牌	錯誤 註記	序 號	調 整 之 街 路 門 牌	錯誤 註記
1	林森路二段192巷24弄1號		2	林森路二段192巷24弄1號之1	
3	林森路二段192巷24弄1號之2		4	林森路二段192巷24弄1號之3	
5	林森路二段192巷24弄1號之4		6	林森路二段192巷24弄3號	
7	林森路二段192巷24弄3號之1		8	林森路二段192巷24弄3號之2	
9	林森路二段192巷24弄3號之3		10	林森路二段192巷24弄3號之4	
11	林森路二段192巷24弄5號		12	林森路二段192巷24弄5號之1	
13	林森路二段192巷24弄5號之2		14	林森路二段192巷24弄5號之3	
15	林森路二段192巷24弄5號之4		16	林森路二段192巷24弄7號	
17	林森路二段192巷24弄7號之1		18	林森路二段192巷24弄7號之2	
19	林森路二段192巷24弄7號之3		20	林森路二段192巷24弄7號之4	
21	林森路二段192巷24弄9號		22	林森路二段192巷24弄9號之1	
23	林森路二段192巷24弄9號之2		24	林森路二段192巷24弄9號之3	
25	林森路二段192巷24弄9號之4		26	林森路二段192巷24弄11號	
27	林森路二段192巷24弄11號之1		28	林森路二段192巷24弄11號之2	





新舊里鄰門牌對照表

RLRP04120

戶政所別：臺南市府東戶政事務所

調整日期：107年01月29日

行 區	政 劃	調整前	省市縣市：臺南市	鄉鎮市區：東 區	村里：崇誨里	鄰：002 鄰
		調整後	省市縣市：臺南市	鄉鎮市區：東 區	村里：崇誨里	鄰：001 鄰

序 號	調 整 之 街 路 門 牌	錯 誤 註 記	序 號	調 整 之 街 路 門 牌	錯 誤 註 記
29	林森路二段192巷24弄11號之3		30	林森路二段192巷24弄11號之4	
31	林森路二段192巷26號		32	林森路二段192巷26號之1	
33	林森路二段192巷26號之2		34	林森路二段192巷26號之3	
35	林森路二段192巷26號之4		36	林森路二段192巷28號	
37	林森路二段192巷28號之1		38	林森路二段192巷28號之2	
39	林森路二段192巷28號之3		40	林森路二段192巷28號之4	

臺南市府東戶政事務所





RLRP04120

戶政所別：臺南市府東戶政事務所

調整日期：107年01月29日

新舊里鄰門牌對照表

行 政 區 劃	調整前	省市縣市：臺南市	鄉鎮市區：東 區	村里：崇誨里	鄰：004 鄰
	調整後	省市縣市：臺南市	鄉鎮市區：東 區	村里：崇誨里	鄰：003 鄰

序 號	調 整 之 街 路 門 牌	錯誤 註記	序 號	調 整 之 街 路 門 牌	錯誤 註記
1	林森路二段192巷24弄13號		2	林森路二段192巷24弄13號之1	
3	林森路二段192巷24弄13號之2		4	林森路二段192巷24弄13號之3	
5	林森路二段192巷24弄13號之4		6	林森路二段192巷24弄15號	
7	林森路二段192巷24弄15號之1		8	林森路二段192巷24弄15號之2	
9	林森路二段192巷24弄15號之3		10	林森路二段192巷24弄15號之4	
11	林森路二段192巷24弄17號		12	林森路二段192巷24弄17號之1	
13	林森路二段192巷24弄17號之2		14	林森路二段192巷24弄17號之3	
15	林森路二段192巷24弄17號之4		16	林森路二段192巷24弄19號	
17	林森路二段192巷24弄19號之1		18	林森路二段192巷24弄19號之2	
19	林森路二段192巷24弄19號之3		20	林森路二段192巷24弄19號之4	
21	林森路二段192巷24弄33號		22	林森路二段192巷24弄33號之1	
23	林森路二段192巷24弄33號之2		24	林森路二段192巷24弄33號之3	
25	林森路二段192巷24弄33號之4		26	林森路二段192巷24弄35號	
27	林森路二段192巷24弄35號之1		28	林森路二段192巷24弄35號之2	





新舊里鄰門牌對照表

RLRP04120

戶政所別：臺南市府東戶政事務所

調整日期：107年01月29日

行 區	政 劃	調整前	省市縣市：臺南市	鄉鎮市區：東 區	村里：崇誨里	鄰：004 鄰
		調整後	省市縣市：臺南市	鄉鎮市區：東 區	村里：崇誨里	鄰：003 鄰

序 號	調 整 之 街 路 門 牌	錯 誤 註 記	序 號	調 整 之 街 路 門 牌	錯 誤 註 記
29	林森路二段192巷24弄35號之3		30	林森路二段192巷24弄35號之4	
31	林森路二段192巷24弄37號		32	林森路二段192巷24弄37號之1	
33	林森路二段192巷24弄37號之2		34	林森路二段192巷24弄37號之3	
35	林森路二段192巷24弄37號之4		36	林森路二段192巷24弄39號	
37	林森路二段192巷24弄39號之1		38	林森路二段192巷24弄39號之2	
39	林森路二段192巷24弄39號之3		40	林森路二段192巷24弄39號之4	

臺南市府東戶政事務所





RLRP04120

戶政所別：臺南市府東戶政事務所

調整日期：107年01月29日

新舊里鄰門牌對照表

行 區	政 劃	調整前	省市縣市：臺南市	鄉鎮市區：東 區	村里：崇誨里	鄰：006 鄰
		調整後	省市縣市：臺南市	鄉鎮市區：東 區	村里：崇誨里	鄰：005 鄰

序 號	調 整 之 街 路 門 牌	錯誤 註記	序 號	調 整 之 街 路 門 牌	錯誤 註記
1	林森路二段192巷24弄53號		2	林森路二段192巷24弄53號之1	
3	林森路二段192巷24弄53號之2		4	林森路二段192巷24弄53號之3	
5	林森路二段192巷24弄53號之4		6	林森路二段192巷24弄53號之5	
7	林森路二段192巷24弄53號之6		8	林森路二段192巷24弄55號	
9	林森路二段192巷24弄55號之1		10	林森路二段192巷24弄55號之2	
11	林森路二段192巷24弄55號之3		12	林森路二段192巷24弄55號之4	
13	林森路二段192巷24弄55號之5		14	林森路二段192巷24弄55號之6	
15	林森路二段192巷24弄57號		16	林森路二段192巷24弄57號之1	
17	林森路二段192巷24弄57號之2		18	林森路二段192巷24弄57號之3	
19	林森路二段192巷24弄57號之4		20	林森路二段192巷24弄57號之5	
21	林森路二段192巷24弄57號之6		22	林森路二段192巷24弄59號	
23	林森路二段192巷24弄59號之1		24	林森路二段192巷24弄59號之2	
25	林森路二段192巷24弄59號之3		26	林森路二段192巷24弄59號之4	
27	林森路二段192巷24弄59號之5		28	林森路二段192巷24弄59號之6	





新舊里鄰門牌對照表

RLRP04120

戶政所別：臺南市府東戶政事務所

調整日期：107年01月29日

行 區	政 劃	調整前	省市縣市：臺南市	鄉鎮市區：東 區	村里：崇誨里	鄰：006 鄰
		調整後	省市縣市：臺南市	鄉鎮市區：東 區	村里：崇誨里	鄰：005 鄰

序 號	調 整 之 街 路 門 牌	錯誤 註記	序 號	調 整 之 街 路 門 牌	錯誤 註記
29	林森路二段192巷24弄61號		30	林森路二段192巷24弄61號之1	
31	林森路二段192巷24弄61號之2		32	林森路二段192巷24弄61號之3	
33	林森路二段192巷24弄61號之4		34	林森路二段192巷24弄61號之5	
35	林森路二段192巷24弄61號之6		36	林森路二段192巷24弄63號	
37	林森路二段192巷24弄63號之1		38	林森路二段192巷24弄63號之2	
39	林森路二段192巷24弄63號之3		40	林森路二段192巷24弄63號之4	
41	林森路二段192巷24弄63號之5		42	林森路二段192巷24弄63號之6	

臺南市府東戶政事務所







新舊里鄰門牌對照表

RLRP04120

戶政所別：臺南市府東戶政事務所

調整日期：107年01月29日

行 區	政 劃	調整前	省市縣市：臺南市	鄉鎮市區：東 區	村里：崇誨里	鄰：008 鄰
		調整後	省市縣市：臺南市	鄉鎮市區：東 區	村里：崇誨里	鄰：007 鄰

序 號	調 整 之 街 路 門 牌	錯誤 註記	序 號	調 整 之 街 路 門 牌	錯誤 註記
1	林森路二段192巷24弄81號		2	林森路二段192巷24弄81號之1	
3	林森路二段192巷24弄81號之2		4	林森路二段192巷24弄81號之3	
5	林森路二段192巷24弄81號之4		6	林森路二段192巷24弄83號	
7	林森路二段192巷24弄83號之1		8	林森路二段192巷24弄83號之2	
9	林森路二段192巷24弄83號之3		10	林森路二段192巷24弄83號之4	
11	林森路二段192巷24弄85號		12	林森路二段192巷24弄85號之1	
13	林森路二段192巷24弄85號之2		14	林森路二段192巷24弄85號之3	
15	林森路二段192巷24弄85號之4		16	林森路二段192巷24弄87號	
17	林森路二段192巷24弄87號之1		18	林森路二段192巷24弄87號之2	
19	林森路二段192巷24弄87號之3		20	林森路二段192巷24弄87號之4	
21	林森路二段192巷24弄89號		22	林森路二段192巷24弄89號之1	
23	林森路二段192巷24弄89號之2		24	林森路二段192巷24弄89號之3	
25	林森路二段192巷24弄89號之4		26	林森路二段192巷24弄91號	
27	林森路二段192巷24弄91號之1		28	林森路二段192巷24弄91號之2	





新舊里鄰門牌對照表

RLRP04120

戶政所別：臺南市府東戶政事務所

調整日期：107年01月29日

行 區	政 劃	調整前	省市縣市：臺南市	鄉鎮市區：東 區	村里：崇誨里	鄰：008 鄰
		調整後	省市縣市：臺南市	鄉鎮市區：東 區	村里：崇誨里	鄰：007 鄰

序 號	調 整 之 街 路 門 牌	錯 誤 註 記	序 號	調 整 之 街 路 門 牌	錯 誤 註 記
29	林森路二段192巷24弄91號之3		30	林森路二段192巷24弄91號之4	
31	林森路二段192巷24弄93號		32	林森路二段192巷24弄93號之1	
33	林森路二段192巷24弄93號之2		34	林森路二段192巷24弄93號之3	
35	林森路二段192巷24弄93號之4		36	林森路二段192巷24弄95號	
37	林森路二段192巷24弄95號之1		38	林森路二段192巷24弄95號之2	
39	林森路二段192巷24弄95號之3		40	林森路二段192巷24弄95號之4	

臺南市府東戶政事務所





新舊里鄰門牌對照表

RLRP04120

戶政所別：臺南市府東戶政事務所

調整日期：107年01月29日

行 區	政 劃	調整前	省市縣市：臺南市	鄉鎮市區：東 區	村里：崇誨里	鄰：009 鄰
		調整後	省市縣市：臺南市	鄉鎮市區：東 區	村里：崇誨里	鄰：010 鄰

序 號	調 整 之 街 路 門 牌	錯誤 註記	序 號	調 整 之 街 路 門 牌	錯誤 註記
1	林森路二段192巷5號		2	林森路二段192巷5號之1	
3	林森路二段192巷5號之2		4	林森路二段192巷5號之3	
5	林森路二段192巷5號之4		6	林森路二段192巷5號之5	
7	林森路二段192巷5號之6		8	林森路二段192巷5號之7	
9	林森路二段192巷5號之8		10	林森路二段192巷5號之9	
11	林森路二段192巷5號之10		12	林森路二段192巷5號之11	
13	林森路二段192巷7號		14	林森路二段192巷7號之1	
15	林森路二段192巷7號之2		16	林森路二段192巷7號之3	
17	林森路二段192巷7號之4		18	林森路二段192巷7號之5	
19	林森路二段192巷7號之6		20	林森路二段192巷7號之7	
21	林森路二段192巷7號之8		22	林森路二段192巷7號之9	
23	林森路二段192巷7號之10		24	林森路二段192巷7號之11	





新舊里鄰門牌對照表

RLRP04120

戶政所別：臺南市府東戶政事務所

調整日期：107年01月29日

行 區	政 劃	調整前	省市縣市：臺南市	鄉鎮市區：東 區	村里：崇誨里	鄰：012 鄰
		調整後	省市縣市：臺南市	鄉鎮市區：東 區	村里：崇誨里	鄰：011 鄰

序 號	調 整 之 街 路 門 牌	錯誤 註記	序 號	調 整 之 街 路 門 牌	錯誤 註記
1	林森路二段192巷25號		2	林森路二段192巷25號之1	
3	林森路二段192巷25號之2		4	林森路二段192巷25號之3	
5	林森路二段192巷25號之4		6	林森路二段192巷25號之5	
7	林森路二段192巷25號之6		8	林森路二段192巷25號之7	
9	林森路二段192巷25號之8		10	林森路二段192巷25號之9	
11	林森路二段192巷25號之10		12	林森路二段192巷25號之11	
13	林森路二段192巷27號		14	林森路二段192巷27號之1	
15	林森路二段192巷27號之2		16	林森路二段192巷27號之3	
17	林森路二段192巷27號之4		18	林森路二段192巷27號之5	
19	林森路二段192巷27號之6		20	林森路二段192巷27號之7	
21	林森路二段192巷27號之8		22	林森路二段192巷27號之9	
23	林森路二段192巷27號之10		24	林森路二段192巷27號之11	





新舊里鄰門牌對照表

RLRP04120

戶政所別：臺南市府東戶政事務所

調整日期：107年01月29日

行 政 區 劃	調整前	省市縣市：臺南市	鄉鎮市區：東 區	村里：崇誨里	鄰：013 鄰
	調整後	省市縣市：臺南市	鄉鎮市區：東 區	村里：崇誨里	鄰：014 鄰

序 號	調 整 之 街 路 門 牌	錯誤 註記	序 號	調 整 之 街 路 門 牌	錯誤 註記
1	林森路二段194號		2	林森路二段194號之1	
3	林森路二段194號之2		4	林森路二段194號之3	
5	林森路二段194號之4		6	林森路二段194號之5	
7	林森路二段194號之6		8	林森路二段194號之7	
9	林森路二段194號之8		10	林森路二段194號之9	
11	林森路二段194號之10		12	林森路二段194號之11	
13	林森路二段196號		14	林森路二段196號之1	
15	林森路二段196號之2		16	林森路二段196號之3	
17	林森路二段196號之4		18	林森路二段196號之5	
19	林森路二段196號之6		20	林森路二段196號之7	
21	林森路二段196號之8		22	林森路二段196號之9	
23	林森路二段196號之10		24	林森路二段196號之11	

臺南市府東戶政事務所





新舊里鄰門牌對照表

RLRP04120

戶政所別：臺南市府東戶政事務所

調整日期：107年01月29日

行 政 區 劃	調整前	省市縣市：臺南市	鄉鎮市區：東 區	村里：崇誨里	鄰：016 鄰
	調整後	省市縣市：臺南市	鄉鎮市區：東 區	村里：崇誨里	鄰：015 鄰

序 號	調 整 之 街 路 門 牌	錯誤 註記	序 號	調 整 之 街 路 門 牌	錯誤 註記
1	林森路二段2 1 4號		2	林森路二段2 1 4號之1	
3	林森路二段2 1 4號之2		4	林森路二段2 1 4號之3	
5	林森路二段2 1 4號之4		6	林森路二段2 1 4號之5	
7	林森路二段2 1 4號之6		8	林森路二段2 1 4號之7	
9	林森路二段2 1 4號之8		10	林森路二段2 1 4號之9	
11	林森路二段2 1 4號之1 0		12	林森路二段2 1 4號之1 1	
13	林森路二段2 1 6號		14	林森路二段2 1 6號之1	
15	林森路二段2 1 6號之2		16	林森路二段2 1 6號之3	
17	林森路二段2 1 6號之4		18	林森路二段2 1 6號之5	
19	林森路二段2 1 6號之6		20	林森路二段2 1 6號之7	
21	林森路二段2 1 6號之8		22	林森路二段2 1 6號之9	
23	林森路二段2 1 6號之1 0		24	林森路二段2 1 6號之1 1	





新舊里鄰門牌對照表

RLRP04120

戶政所別：臺南市府東戶政事務所

調整日期：107年01月29日

行 政 區 劃	調整前	省市縣市：臺南市	鄉鎮市區：東 區	村里：崇誨里	鄰：018 鄰
	調整後	省市縣市：臺南市	鄉鎮市區：東 區	村里：崇誨里	鄰：012 鄰

序 號	調 整 之 街 路 門 牌	錯誤 註記	序 號	調 整 之 街 路 門 牌	錯誤 註記
1	林森路二段192巷50弄1號		2	林森路二段192巷50弄3號	
3	林森路二段192巷50弄5號		4	林森路二段192巷50弄7號	
5	林森路二段192巷50弄9號		6	林森路二段192巷50弄11號	
7	林森路二段192巷50弄13號		8	林森路二段192巷50弄15號	
9	林森路二段192巷50弄17號		10	林森路二段192巷50弄19號	
11	林森路二段192巷50弄21號		12	林森路二段192巷50弄23號	
13	林森路二段192巷50弄25號		14	林森路二段192巷50弄27號	
15	林森路二段192巷50弄29號		16	林森路二段192巷50弄31號	
17	林森路二段192巷50弄33號		18	林森路二段192巷50弄35號	
19	林森路二段192巷50弄37號		20	林森路二段192巷50弄39號	
21	林森路二段192巷50弄41號		22	林森路二段192巷52號	
23	林森路二段192巷54號		24	林森路二段192巷56號	
25	林森路二段192巷58號		26	林森路二段192巷60號	
27	林森路二段192巷62號		28	林森路二段192巷64號	





新舊里鄰門牌對照表

RLRP04120

戶政所別：臺南市府東戶政事務所

調整日期：107年01月29日

行 區	政 劃	調整前	省市縣市：臺南市	鄉鎮市區：東 區	村里：崇誨里	鄰：018 鄰
		調整後	省市縣市：臺南市	鄉鎮市區：東 區	村里：崇誨里	鄰：012 鄰

序 號	調 整 之 街 路 門 牌	錯誤 註記	序 號	調 整 之 街 路 門 牌	錯誤 註記
29	林森路二段192巷66號		30	林森路二段192巷68號	

臺南市府東戶政事務所







RLRP04120

戶政所別：臺南市府東戶政事務所

調整日期：107年01月29日

新舊里鄰門牌對照表

行 政 區 劃	調整前	省市縣市：臺南市	鄉鎮市區：東 區	村里：崇誨里	鄰：019 鄰
	調整後	省市縣市：臺南市	鄉鎮市區：東 區	村里：崇誨里	鄰：002 鄰

序號	調 整 之 街 路 門 牌	錯誤註記	序號	調 整 之 街 路 門 牌	錯誤註記
1	東寧路274號		2	東寧路276號	
3	東寧路276號之1		4	東寧路278號	
5	東寧路278號之1		6	東寧路280號	
7	東寧路280號之1		8	東寧路282號	
9	東寧路282號之1		10	東寧路284號	
11	東寧路284號之1		12	東寧路286號	
13	東寧路286號之1		14	東寧路288號	
15	東寧路288號之1		16	東寧路290號	
17	東寧路290號之1		18	東寧路292號	
19	東寧路292號之1		20	東寧路292號之2	
21	東寧路292號之3		22	東寧路292號之4	
23	東寧路294號		24	東寧路294號二樓	
25	東寧路294號三樓之1		26	東寧路294號三樓之2	
27	東寧路294號四樓之1		28	東寧路294號四樓之2	





新舊里鄰門牌對照表

RLRP04120

戶政所別：臺南市府東戶政事務所

調整日期：107年01月29日

行	政	調整前	省市縣市：臺南市	鄉鎮市區：東區	村里：崇海里	鄰：019鄰
區	劃	調整後	省市縣市：臺南市	鄉鎮市區：東區	村里：崇海里	鄰：002鄰

序號	調整之街路門牌	錯誤註記	序號	調整之街路門牌	錯誤註記
29	東寧路294號五樓之1		30	東寧路294號五樓之2	

臺南市府東戶政事務所





RLRP04120

戶政所別：臺南市府東戶政事務所

調整日期：107年01月29日

新舊里鄰門牌對照表

行 政 區 劃	調整前	省市縣市：臺南市	鄉鎮市區：東 區	村里：崇誨里	鄰：020 鄰
	調整後	省市縣市：臺南市	鄉鎮市區：東 區	村里：崇誨里	鄰：009 鄰

序 號	調 整 之 街 路 門 牌	錯誤 註記	序 號	調 整 之 街 路 門 牌	錯誤 註記
1	林森路二段192巷72號		2	林森路二段192巷74號	
3	林森路二段192巷76號		4	林森路二段192巷78號	
5	林森路二段192巷80號		6	林森路二段192巷82號	
7	林森路二段192巷84號		8	林森路二段192巷86號	
9	林森路二段192巷88弄1號		10	林森路二段192巷88弄2號	
11	林森路二段192巷88弄3號		12	林森路二段192巷88弄4號	
13	林森路二段192巷88弄5號		14	林森路二段192巷88弄6號	
15	林森路二段192巷88弄7號		16	林森路二段192巷88弄8號	
17	林森路二段192巷88弄9號		18	林森路二段192巷88弄10號	
19	林森路二段192巷88弄11號		20	林森路二段192巷88弄12號	
21	林森路二段192巷88弄13號		22	林森路二段192巷88弄14號	
23	林森路二段192巷88弄15號		24	林森路二段192巷88弄16號	
25	林森路二段192巷88弄17號		26	林森路二段192巷88弄18號	
27	林森路二段192巷88弄19號		28	林森路二段192巷88弄20號	





新舊里鄰門牌對照表

RLRP04120

戶政所別：臺南市府東戶政事務所

調整日期：107年01月29日

行 區	政 劃	調整前	省市縣市：臺南市	鄉鎮市區：東 區	村里：崇誨里	鄰：020 鄰
		調整後	省市縣市：臺南市	鄉鎮市區：東 區	村里：崇誨里	鄰：009 鄰

序 號	調 整 之 街 路 門 牌	錯誤 註記	序 號	調 整 之 街 路 門 牌	錯誤 註記
29	林森路二段192巷88弄21號		30	林森路二段192巷88弄22號	
31	林森路二段192巷88弄23號		32	林森路二段192巷88弄24號	
33	林森路二段192巷88弄25號		34	林森路二段192巷88弄26號	
35	林森路二段192巷88弄28號		36	林森路二段192巷88弄30號	
37	林森路二段192巷88弄30號之1		38	林森路二段192巷88弄30號之2	
39	林森路二段192巷88弄30號之3		40	林森路二段192巷90號	
41	林森路二段192巷92號				





新舊里鄰門牌對照表

RLRP04120

戶政所別：臺南市府東戶政事務所

調整日期：107年01月29日

行 政 區 劃	調整前	省市縣市：臺南市	鄉鎮市區：東 區	村里：崇誨里	鄰：021 鄰
	調整後	省市縣市：臺南市	鄉鎮市區：東 區	村里：崇誨里	鄰：006 鄰

序 號	調 整 之 街 路 門 牌	錯誤 註記	序 號	調 整 之 街 路 門 牌	錯誤 註記
1	東寧路296巷1號		2	東寧路296巷3號	
3	東寧路296巷5號		4	東寧路296巷7號	
5	東寧路296巷9號		6	東寧路298號	
7	東寧路300號		8	東寧路302號	
9	東寧路304號		10	東寧路306號	
11	東寧路308號		12	東寧路310號	
13	東寧路312號		14	東寧路314號	
15	東寧路316號		16	東寧路318號	
17	東寧路320號		18	東寧路322號	
19	東寧路324號		20	東寧路326號	
21	東寧路328號		22	東寧路330號	
23	東寧路332號		24	東寧路336號	
25	東寧路336之1號		26	東寧路338號	
27	東寧路340號				





新舊里鄰門牌對照表

RLRP04120

戶政所別：臺南市府東戶政事務所

調整日期：107年01月29日

行 政 區 劃	調整前	省市縣市：臺南市	鄉鎮市區：東 區	村里：崇誨里	鄰：022 鄰
	調整後	省市縣市：臺南市	鄉鎮市區：東 區	村里：崇誨里	鄰：016 鄰

序 號	調 整 之 街 路 門 牌	錯誤 註記	序 號	調 整 之 街 路 門 牌	錯誤 註記
1	東寧路296巷2號		2	東寧路296巷4號	
3	東寧路296巷6弄1號		4	東寧路296巷6弄2號	
5	東寧路296巷6弄3號		6	東寧路296巷6弄4號	
7	東寧路296巷6弄5號		8	東寧路296巷6弄6號	
9	東寧路296巷6弄7號		10	東寧路296巷6弄9號	
11	東寧路296巷6弄11號		12	東寧路296巷6弄12號	
13	東寧路296巷6弄13號		14	東寧路296巷6弄14號	
15	東寧路296巷6弄14號二樓之1		16	東寧路296巷6弄14號二樓之2	
17	東寧路296巷6弄14號三樓之1		18	東寧路296巷6弄14號三樓之2	
19	東寧路296巷6弄14號四樓之1		20	東寧路296巷6弄14號四樓之2	
21	東寧路296巷6弄14號五樓之1		22	東寧路296巷6弄14號五樓之2	
23	東寧路296巷6弄15號		24	東寧路296巷6弄16號	
25	東寧路296巷6弄16號二樓		26	東寧路296巷6弄16號三樓	
27	東寧路296巷6弄16號四樓		28	東寧路296巷6弄16號五樓	





新舊里鄰門牌對照表

RLRP04120

戶政所別：臺南市府東戶政事務所

調整日期：107年01月29日

行 區	政 劃	調整前	省市縣市：臺南市	鄉鎮市區：東 區	村里：崇誨里	鄰：022 鄰
		調整後	省市縣市：臺南市	鄉鎮市區：東 區	村里：崇誨里	鄰：016 鄰

序 號	調 整 之 街 路 門 牌	錯誤 註記	序 號	調 整 之 街 路 門 牌	錯誤 註記
29	東寧路296巷6弄17號		30	東寧路296巷6弄18號	
31	東寧路296巷6弄18號二樓		32	東寧路296巷6弄18號三樓	
33	東寧路296巷6弄18號四樓		34	東寧路296巷6弄18號五樓	
35	東寧路296巷6弄19號		36	東寧路296巷6弄21號	
37	東寧路296巷6弄22號		38	東寧路296巷6弄22號之1	
39	東寧路296巷6弄22號之2		40	東寧路296巷6弄22號之3	
41	東寧路296巷6弄23號		42	東寧路296巷6弄24號	
43	東寧路296巷6弄24號之1		44	東寧路296巷6弄24號之2	
45	東寧路296巷6弄24號之3		46	東寧路296巷6弄25號	
47	東寧路296巷6弄27號		48	東寧路296巷8號	
49	東寧路296巷10號		50	林森路二段192巷79號	
51	林森路二段192巷81號		52	林森路二段192巷83號	
53	林森路二段192巷85號		54	林森路二段192巷87號	
55	林森路二段192巷89號		56	林森路二段192巷91號	





新舊里鄰門牌對照表

RLRP04120

戶政所別：臺南市府東戶政事務所

調整日期：107年01月29日

行 區	政 劃	調整前	省市縣市：臺南市	鄉鎮市區：東 區	村里：崇誨里	鄰：022 鄰
		調整後	省市縣市：臺南市	鄉鎮市區：東 區	村里：崇誨里	鄰：016 鄰

序 號	調 整 之 街 路 門 牌	錯 誤 註 記	序 號	調 整 之 街 路 門 牌	錯 誤 註 記
57	林森路二段192巷93號		58	林森路二段192巷95號	
59	林森路二段192巷97號		60	林森路二段192巷99號	
61	林森路二段192巷101號		62	林森路二段192巷103號	
63	林森路二段192巷105號		64	林森路二段192巷107號	
65	林森路二段192巷109號				

臺南市府東戶政事務所







新舊里鄰門牌對照表

RLRP04120

戶政所別：臺南市府東戶政事務所

調整日期：107年01月29日

行 政 區 劃	調整前	省市縣市：臺南市	鄉鎮市區：東 區	村里：崇誨里	鄰：023 鄰
	調整後	省市縣市：臺南市	鄉鎮市區：東 區	村里：崇誨里	鄰：013 鄰

序號	調 整 之 街 路 門 牌	錯誤註記	序號	調 整 之 街 路 門 牌	錯誤註記
1	東寧路226之20號		2	東寧路248巷1號	
3	東寧路248巷2號		4	東寧路248巷3號	
5	東寧路248巷4號		6	東寧路248巷5號	
7	東寧路248巷6號		8	東寧路248巷7號	
9	東寧路248巷8號		10	東寧路248巷9號	
11	東寧路248巷10號		12	東寧路248巷11號	
13	東寧路248巷12號		14	東寧路248巷13號	
15	東寧路248巷14號		16	東寧路248巷15號	
17	東寧路248巷16號		18	東寧路248巷17號	
19	東寧路248巷18號		20	東寧路248巷19號	
21	東寧路248巷20號		22	東寧路248巷21號	
23	東寧路248巷22號		24	東寧路248巷23號	
25	東寧路248巷24號		26	東寧路248巷25號	
27	東寧路248巷26號		28	東寧路248巷27號	





新舊里鄰門牌對照表

RLRP04120

戶政所別：臺南市府東戶政事務所

調整日期：107年01月29日

行 政 區 劃	調整前	省市縣市：臺南市	鄉鎮市區：東 區	村里：崇誨里	鄰：023 鄰
	調整後	省市縣市：臺南市	鄉鎮市區：東 區	村里：崇誨里	鄰：013 鄰

序 號	調 整 之 街 路 門 牌	錯誤 註記	序 號	調 整 之 街 路 門 牌	錯誤 註記
29	東寧路248巷28號		30	東寧路248巷30號	
31	東寧路248巷32號		32	林森路二段192巷35弄1號	
33	林森路二段192巷35弄2號		34	林森路二段192巷35弄3號	
35	林森路二段192巷35弄4號		36	林森路二段192巷35弄6號	
37	林森路二段192巷35弄7號		38	林森路二段192巷35弄8號	
39	林森路二段192巷35弄9號		40	林森路二段192巷35弄10號	
41	林森路二段192巷35弄11號		42	林森路二段192巷35弄12號	
43	林森路二段192巷35弄13號		44	林森路二段192巷35弄14號	
45	林森路二段192巷35弄15號		46	林森路二段192巷35弄16號	
47	林森路二段192巷35弄17號		48	林森路二段192巷35弄18號	
49	林森路二段192巷35弄19號		50	林森路二段192巷35弄21號	
51	林森路二段192巷35弄23號		52	林森路二段192巷35弄25號	

臺南市府東戶政事務所





新舊里鄰門牌對照表

RLRP04120

戶政所別：臺南市府東戶政事務所

調整日期：107年01月29日

行 區	政 劃	調整前	省市縣市：臺南市	鄉鎮市區：東 區	村里：崇誨里	鄰：024 鄰
		調整後	省市縣市：臺南市	鄉鎮市區：東 區	村里：崇誨里	鄰：013 鄰

序 號	調 整 之 街 路 門 牌	錯 誤 註 記	序 號	調 整 之 街 路 門 牌	錯 誤 註 記
1	林森路二段192巷29號		2	林森路二段192巷31號	
3	林森路二段192巷33號		4	林森路二段192巷37號	
5	林森路二段192巷39號		6	林森路二段192巷41號	
7	林森路二段192巷43號		8	林森路二段192巷45號	
9	林森路二段192巷49號		10	林森路二段192巷51號	
11	林森路二段192巷53號		12	林森路二段192巷55號	
13	林森路二段192巷57號		14	林森路二段192巷61號	
15	林森路二段192巷63號		16	林森路二段192巷65號	
17	林森路二段192巷67號		18	林森路二段192巷69號	
19	林森路二段192巷73號		20	林森路二段192巷75號	
21	林森路二段192巷77號				





RLRP04120

戶政所別：臺南市府東戶政事務所

調整日期：107年01月29日

新舊里鄰門牌對照表

行 政 區 劃	調整前	省市縣市：臺南市	鄉鎮市區：東 區	村里：崇誨里	鄰：025 鄰
	調整後	省市縣市：臺南市	鄉鎮市區：東 區	村里：崇誨里	鄰：013 鄰

序 號	調 整 之 街 路 門 牌	錯誤 註記	序 號	調 整 之 街 路 門 牌	錯誤 註記
1	東寧路272巷1號		2	東寧路272巷2號	
3	東寧路272巷3號		4	東寧路272巷5號	
5	東寧路272巷6號		6	東寧路272巷7號	
7	東寧路272巷8號		8	東寧路272巷9號	
9	東寧路272巷10號		10	東寧路272巷11號	
11	東寧路272巷12號		12	東寧路272巷13號	
13	東寧路272巷14號		14	東寧路272巷15號	
15	東寧路272巷16號		16	林森路二段192巷59弄1號	
17	林森路二段192巷59弄2號		18	林森路二段192巷59弄3號	
19	林森路二段192巷59弄4號		20	林森路二段192巷59弄5號	
21	林森路二段192巷59弄6號		22	林森路二段192巷59弄7號	
23	林森路二段192巷59弄8號		24	林森路二段192巷59弄9號	
25	林森路二段192巷59弄10號		26	林森路二段192巷59弄11號	
27	林森路二段192巷59弄12號		28	林森路二段192巷59弄14號	





新舊里鄰門牌對照表

RLRP04120

戶政所別：臺南市府東戶政事務所

調整日期：107年01月29日

行 區	政 劃	調整前	省市縣市：臺南市	鄉鎮市區：東 區	村里：崇誨里	鄰：025 鄰
		調整後	省市縣市：臺南市	鄉鎮市區：東 區	村里：崇誨里	鄰：013 鄰

序 號	調 整 之 街 路 門 牌	錯誤 註記	序 號	調 整 之 街 路 門 牌	錯誤 註記
29	林森路二段192巷59弄16號				

臺南市府東戶政事務所





RLRP04120

戶政所別：臺南市府東戶政事務所

調整日期：107年01月29日

新舊里鄰門牌對照表

行	政	調整前	省市縣市：臺南市	鄉鎮市區：東區	村里：崇誨里	鄰：026鄰
區	劃	調整後	省市縣市：臺南市	鄉鎮市區：東區	村里：崇誨里	鄰：012鄰

序號	調整之街路門牌	錯誤註記	序號	調整之街路門牌	錯誤註記
1	林森路二段192巷70弄1號		2	林森路二段192巷70弄2號	
3	林森路二段192巷70弄3號		4	林森路二段192巷70弄4號	
5	林森路二段192巷70弄5號		6	林森路二段192巷70弄6號	
7	林森路二段192巷70弄7號		8	林森路二段192巷70弄8號	
9	林森路二段192巷70弄9號		10	林森路二段192巷70弄10號	
11	林森路二段192巷70弄11號		12	林森路二段192巷70弄12號	
13	林森路二段192巷70弄13號		14	林森路二段192巷70弄14號	
15	林森路二段192巷70弄15號		16	林森路二段192巷70弄16號	
17	林森路二段192巷70弄17號		18	林森路二段192巷70弄19號	
19	林森路二段192巷70弄20號		20	林森路二段192巷70弄22號	
21	林森路二段192巷70弄24號		22	林森路二段192巷70弄26號	
23	林森路二段192巷70弄28號		24	林森路二段192巷70弄30號	
25	林森路二段192巷70弄32號		26	林森路二段192巷70弄34號	
27	林森路二段192巷70弄36號		28	林森路二段192巷70弄38號	





新 舊 里 鄰 門 牌 對 照 表

RLRP04120

戶政所別：臺南市府東戶政事務所

調整日期：107年01月29日

行 區	政 劃	調整前	省市縣市：臺南市	鄉鎮市區：東 區	村里：崇誨里	鄰：026 鄰
		調整後	省市縣市：臺南市	鄉鎮市區：東 區	村里：崇誨里	鄰：012 鄰

序 號	調 整 之 街 路 門 牌	錯誤 註記	序 號	調 整 之 街 路 門 牌	錯誤 註記
29	林森路二段192巷70弄40號		30	林森路二段192巷70弄42號	
31	林森路二段192巷70弄44號		32	林森路二段192巷70弄46號	
33	林森路二段192巷70弄48號		34	林森路二段192巷70弄50號	
35	林森路二段192巷70弄52號		36	林森路二段192巷70弄54號	

臺南市府東戶政事務所





新舊里鄰門牌對照表

RLRP04120

戶政所別：臺南市府東戶政事務所

調整日期：107年01月29日

行 政 區 劃	調整前	省市縣市：臺南市	鄉鎮市區：東 區	村里：崇誨里	鄰：027 鄰
	調整後	省市縣市：臺南市	鄉鎮市區：東 區	村里：崇誨里	鄰：009 鄰

序 號	調 整 之 街 路 門 牌	錯誤 註記	序 號	調 整 之 街 路 門 牌	錯誤 註記
1	裕豐街185巷2號		2	裕豐街185巷4號	
3	裕豐街185巷6號		4	裕豐街185巷8號	
5	裕豐街185巷10號		6	裕豐街185巷12弄2號	
7	裕豐街185巷12弄4號		8	裕豐街185巷12弄6號	
9	裕豐街185巷12弄8號		10	裕豐街185巷12弄10號	
11	裕豐街185巷12弄10號二樓		12	裕豐街185巷12弄10號三樓	
13	裕豐街185巷12弄10號四樓		14	裕豐街185巷12弄10號五樓	
15	裕豐街185巷12弄12號		16	裕豐街185巷12弄12號二樓	
17	裕豐街185巷12弄12號三樓		18	裕豐街185巷12弄12號四樓	
19	裕豐街185巷12弄12號五樓		20	裕豐街185巷12弄14號	
21	裕豐街185巷12弄14號二樓		22	裕豐街185巷12弄14號三樓	
23	裕豐街185巷12弄14號四樓		24	裕豐街185巷12弄14號五樓	
25	裕豐街185巷12弄14號之1		26	裕豐街185巷12弄14號之1二樓	
27	裕豐街185巷12弄14號之1三樓		28	裕豐街185巷12弄14號之1四樓	







新舊里鄰門牌對照表

RLRP04120

戶政所別：臺南市府東戶政事務所

調整日期：107年01月29日

行 政 區	調整前	省市縣市：臺南市	鄉鎮市區：東 區	村里：崇誨里	鄰：027 鄰
	調整後	省市縣市：臺南市	鄉鎮市區：東 區	村里：崇誨里	鄰：009 鄰

序 號	調 整 之 街 路 門 牌	錯誤 註記	序 號	調 整 之 街 路 門 牌	錯誤 註記
29	裕豐街185巷12弄14號之1五樓		30	裕豐街185巷12弄14號之2	
31	裕豐街185巷12弄14號之2二樓		32	裕豐街185巷12弄14號之2三樓	
33	裕豐街185巷12弄14號之2四樓		34	裕豐街185巷12弄14號之2五樓	
35	裕豐街185巷12弄14號之3		36	裕豐街185巷12弄14號之3二樓	
37	裕豐街185巷12弄14號之3三樓		38	裕豐街185巷12弄14號之3四樓	
39	裕豐街185巷12弄14號之3五樓		40	裕豐街185巷12弄18號一樓之1	
41	裕豐街185巷12弄18號一樓之2		42	裕豐街185巷12弄18號一樓之3	
43	裕豐街185巷12弄18號一樓之4		44	裕豐街185巷12弄18號一樓之5	
45	裕豐街185巷12弄18號一樓之6		46	裕豐街185巷12弄18號一樓之7	
47	裕豐街185巷12弄18號二樓之2		48	裕豐街185巷12弄18號二樓之3	
49	裕豐街185巷12弄18號二樓之4		50	裕豐街185巷12弄18號二樓之5	
51	裕豐街185巷12弄18號二樓之6		52	裕豐街185巷12弄18號二樓之7	
53	裕豐街185巷12弄18號三樓之1		54	裕豐街185巷12弄18號三樓之2	
55	裕豐街185巷12弄18號三樓之3		56	裕豐街185巷12弄18號三樓之4	





RLRP04120

戶政所別：臺南市府東戶政事務所

調整日期：107年01月29日

新舊里鄰門牌對照表

行 政 區 劃	調整前	省市縣市：臺南市	鄉鎮市區：東 區	村里：崇誨里	鄰：027 鄰
	調整後	省市縣市：臺南市	鄉鎮市區：東 區	村里：崇誨里	鄰：009 鄰

序 號	調 整 之 街 路 門 牌	錯誤 註記	序 號	調 整 之 街 路 門 牌	錯誤 註記
57	裕豐街185巷12弄18號三樓之5		58	裕豐街185巷12弄18號三樓之6	
59	裕豐街185巷12弄18號三樓之7		60	裕豐街185巷12弄18號四樓之1	
61	裕豐街185巷12弄18號四樓之2		62	裕豐街185巷12弄18號四樓之3	
63	裕豐街185巷12弄18號四樓之4		64	裕豐街185巷12弄18號四樓之5	
65	裕豐街185巷12弄18號四樓之6		66	裕豐街185巷12弄18號四樓之7	
67	裕豐街185巷12弄18號五樓之1		68	裕豐街185巷12弄18號五樓之2	
69	裕豐街185巷12弄18號五樓之3		70	裕豐街185巷12弄18號五樓之4	
71	裕豐街185巷12弄18號五樓之5		72	裕豐街185巷12弄18號五樓之6	
73	裕豐街185巷12弄18號五樓之7		74	裕豐街187號	
75	裕豐街189號		76	裕豐街191號	
77	裕豐街193號		78	裕豐街195號	
79	裕豐街199號		80	裕豐街201號	
81	裕豐街205號		82	裕豐街207號	
83	裕豐街209號		84	裕豐街211號	





新舊里鄰門牌對照表

RLRP04120

戶政所別：臺南市府東戶政事務所

調整日期：107年01月29日

行 區	政 劃	調整前	省市縣市：臺南市	鄉鎮市區：東 區	村里：崇誨里	鄰：027 鄰
		調整後	省市縣市：臺南市	鄉鎮市區：東 區	村里：崇誨里	鄰：009 鄰

序 號	調 整 之 街 路 門 牌	錯 誤 註 記	序 號	調 整 之 街 路 門 牌	錯 誤 註 記
85	裕豐街215號		86	裕豐街217號	
87	裕豐街219號		88	裕豐街221號	
89	裕豐街223號		90	裕豐街225號	

臺南市府東戶政事務所





RLRP04120

戶政所別：臺南市府東戶政事務所

調整日期：107年01月29日

新舊里鄰門牌對照表

行 政 區 劃	調整前	省市縣市：臺南市	鄉鎮市區：東 區	村里：崇誨里	鄰：028 鄰
	調整後	省市縣市：臺南市	鄉鎮市區：東 區	村里：崇誨里	鄰：008 鄰

序 號	調 整 之 街 路 門 牌	錯誤 註記	序 號	調 整 之 街 路 門 牌	錯誤 註記
1	裕豐街185巷12弄1號		2	裕豐街185巷12弄3號	
3	裕豐街185巷12弄5號		4	裕豐街185巷12弄7號	
5	裕豐街185巷12弄9號		6	裕豐街185巷12弄11號	
7	裕豐街185巷12弄17號		8	裕豐街185巷12弄19號	
9	裕豐街185巷12弄19號二樓		10	裕豐街185巷12弄19號三樓	
11	裕豐街185巷12弄19號四樓		12	裕豐街185巷12弄19號五樓	
13	裕豐街185巷12弄19號之1		14	裕豐街185巷12弄19號之1二樓	
15	裕豐街185巷12弄19號之1三樓		16	裕豐街185巷12弄19號之1四樓	
17	裕豐街185巷12弄19號之1五樓		18	裕豐街185巷12弄19號之1地下層	
19	裕豐街185巷12弄19號之2		20	裕豐街185巷12弄19號之2二樓	
21	裕豐街185巷12弄19號之2三樓		22	裕豐街185巷12弄19號之2四樓	
23	裕豐街185巷12弄19號之2五樓		24	裕豐街185巷12弄19號之2地下層	
25	裕豐街185巷12弄19號之3		26	裕豐街185巷12弄19號之3二樓	
27	裕豐街185巷12弄19號之3三樓		28	裕豐街185巷12弄19號之3四樓	





新舊里鄰門牌對照表


RLRP04120

戶政所別：臺南市府東戶政事務所

調整日期：107年01月29日

行 政 區 劃	調整前	省市縣市：臺南市	鄉鎮市區：東 區	村里：崇誨里	鄰：028 鄰
	調整後	省市縣市：臺南市	鄉鎮市區：東 區	村里：崇誨里	鄰：008 鄰

序 號	調 整 之 街 路 門 牌	錯誤 註記	序 號	調 整 之 街 路 門 牌	錯誤 註記
29	裕豐街185巷12弄19號之3五樓		30	裕豐街185巷12弄19號之3地下層	
31	裕豐街185巷12弄19號地下層		32	裕豐街185巷12弄21號	
33	裕豐街185巷14號		34	裕豐街185巷16號	
35	裕豐街185巷18號		36	裕豐街185巷20號	
37	裕豐街185巷22號		38	裕豐街185巷22號二樓	
39	裕豐街185巷22號三樓		40	裕豐街185巷22號四樓	
41	裕豐街185巷22號五樓		42	裕豐街185巷24號	
43	裕豐街185巷24號二樓		44	裕豐街185巷24號三樓	
45	裕豐街185巷24號四樓		46	裕豐街185巷24號五樓	
47	裕豐街185巷26弄1號		48	裕豐街185巷26弄2號	
49	裕豐街185巷26弄3號		50	裕豐街185巷26弄4號	
51	裕豐街185巷26弄5號		52	裕豐街185巷26弄6號	
53	裕豐街185巷26弄8號		54	裕豐街185巷26弄9號	
55	裕豐街185巷26弄10號		56	裕豐街185巷26弄11號	





新 舊 里 鄰 門 牌 對 照 表

RLRP04120

戶政所別：臺南市府東戶政事務所

調整日期：107年01月29日

行 政 區 劃	調整前	省市縣市：臺南市	鄉鎮市區：東 區	村里：崇誨里	鄰：028 鄰
	調整後	省市縣市：臺南市	鄉鎮市區：東 區	村里：崇誨里	鄰：008 鄰

序 號	調 整 之 街 路 門 牌	錯 誤 註 記	序 號	調 整 之 街 路 門 牌	錯 誤 註 記
57	裕豐街185巷26弄12號		58	裕豐街185巷26弄13號	
59	裕豐街185巷26弄14號		60	裕豐街185巷26弄16號	
61	裕豐街185巷26弄18號		62	裕豐街185巷26弄20號	
63	裕豐街185巷26弄22號		64	裕豐街185巷26弄24號	
65	裕豐街185巷26弄26號		66	裕豐街185巷28號	
67	裕豐街185巷30號		68	裕豐街185巷32號	

臺南市府東戶政事務所





RLRP04120

戶政所別：臺南市府東戶政事務所

調整日期：107年01月29日

新舊里鄰門牌對照表

行 政 區 劃	調整前	省市縣市：臺南市	鄉鎮市區：東 區	村里：崇誨里	鄰：029 鄰
	調整後	省市縣市：臺南市	鄉鎮市區：東 區	村里：崇誨里	鄰：006 鄰

序 號	調 整 之 街 路 門 牌	錯誤 註記	序 號	調 整 之 街 路 門 牌	錯誤 註記
1	林森路二段192巷94號		2	林森路二段192巷94號之1	
3	林森路二段192巷94號之2		4	林森路二段192巷94號之3	
5	林森路二段192巷94號之4		6	林森路二段192巷96號	
7	林森路二段192巷96號之1		8	林森路二段192巷96號之2	
9	林森路二段192巷96號之3		10	林森路二段192巷96號之4	
11	林森路二段192巷98號		12	林森路二段192巷98號之1	
13	林森路二段192巷98號之2		14	林森路二段192巷98號之3	
15	林森路二段192巷98號之4		16	林森路二段192巷100號	
17	林森路二段192巷100號二樓之1		18	林森路二段192巷100號二樓之2	
19	林森路二段192巷100號二樓之3		20	林森路二段192巷100號三樓之1	
21	林森路二段192巷100號三樓之2		22	林森路二段192巷100號三樓之3	
23	林森路二段192巷100號四樓之1		24	林森路二段192巷100號四樓之2	
25	林森路二段192巷100號四樓之3		26	林森路二段192巷100號五樓之1	
27	林森路二段192巷100號五樓之2		28	林森路二段192巷100號五樓之3	





新舊里鄰門牌對照表

RLRP04120

戶政所別：臺南市府東戶政事務所

調整日期：107年01月29日

行政區	調整前	省市縣市：臺南市	鄉鎮市區：東區	村里：崇誨里	鄰：029鄰
	調整後	省市縣市：臺南市	鄉鎮市區：東區	村里：崇誨里	鄰：006鄰

序號	調整之街路門牌	錯誤註記	序號	調整之街路門牌	錯誤註記
29	林森路二段192巷102號		30	林森路二段192巷104號	
31	林森路二段192巷104號之1		32	林森路二段192巷104號之2	
33	林森路二段192巷104號之3		34	林森路二段192巷104號之4	
35	林森路二段192巷106號		36	林森路二段192巷106號之1	
37	林森路二段192巷106號之2		38	林森路二段192巷106號之3	
39	林森路二段192巷106號之4		40	林森路二段192巷108號	
41	林森路二段192巷110號		42	林森路二段192巷112號	
43	林森路二段192巷114號		44	林森路二段192巷116號	
45	裕豐街233號		46	裕豐街235號	
47	裕豐街237號		48	裕豐街239號	
49	裕豐街241號				

臺南市府東戶政事務所







新舊里鄰門牌對照表

RLRP04120

戶政所別：臺南市府東戶政事務所

調整日期：107年01月29日

行政區	調整前	省市縣市：臺南市	鄉鎮市區：東區	村里：崇誨里	鄰：030鄰
	調整後	省市縣市：臺南市	鄉鎮市區：東區	村里：崇誨里	鄰：006鄰

序號	調整之街路門牌	錯誤註記	序號	調整之街路門牌	錯誤註記
1	東寧路296巷11號		2	東寧路296巷13號	
3	東寧路296巷15號		4	東寧路296巷17號	
5	東寧路296巷19號		6	林森路二段192巷111號	
7	林森路二段192巷113號		8	林森路二段192巷115號	
9	林森路二段192巷117號		10	林森路二段192巷119號	
11	林森路二段192巷121號		12	林森路二段192巷123號	
13	林森路二段192巷125號		14	林森路二段192巷127號	
15	林森路二段192巷129號		16	林森路二段192巷131號	
17	林森路二段192巷133號		18	林森路二段192巷135號	
19	林森路二段192巷137號		20	林森路二段192巷139號	

臺南市府東





新舊里鄰門牌對照表

RLRP04120

戶政所別：臺南市府東戶政事務所

調整日期：107年01月29日

行 政 區 劃	調整前	省市縣市：臺南市	鄉鎮市區：東 區	村里：崇誨里	鄰：031 鄰
	調整後	省市縣市：臺南市	鄉鎮市區：東 區	村里：崇誨里	鄰：004 鄰

序 號	調 整 之 街 路 門 牌	錯誤 註記	序 號	調 整 之 街 路 門 牌	錯誤 註記
1	林森路二段218號		2	林森路二段218號之1	
3	林森路二段218號之2		4	林森路二段218號之3	
5	林森路二段218號之4		6	林森路二段218號之5	
7	林森路二段218號之6		8	林森路二段218號之7	
9	林森路二段218號之8		10	林森路二段218號之9	
11	林森路二段218號之10		12	林森路二段218號之11	
13	林森路二段220號		14	林森路二段220號之1	
15	林森路二段220號之2		16	林森路二段220號之3	
17	林森路二段220號之4		18	林森路二段220號之5	
19	林森路二段220號之6		20	林森路二段220號之7	
21	林森路二段220號之8		22	林森路二段220號之9	
23	林森路二段220號之10		24	林森路二段220號之11	
25	林森路二段222號		26	林森路二段222號之1	
27	林森路二段222號之2		28	林森路二段222號之3	





新 舊 里 鄰 門 牌 對 照 表

RLRP04120

戶政所別：臺南市府東戶政事務所

調整日期：107年01月29日

行 政 區 劃	調整前	省市縣市：臺南市	鄉鎮市區：東 區	村里：崇誨里	鄰：031 鄰
	調整後	省市縣市：臺南市	鄉鎮市區：東 區	村里：崇誨里	鄰：004 鄰

序 號	調 整 之 街 路 門 牌	錯 誤 註 記	序 號	調 整 之 街 路 門 牌	錯 誤 註 記
29	林森路二段2 2 2號之4		30	林森路二段2 2 2號之5	
31	林森路二段2 2 2號之6		32	林森路二段2 2 2號之7	
33	林森路二段2 2 2號之8		34	林森路二段2 2 2號之9	
35	林森路二段2 2 2號之1 0		36	林森路二段2 2 2號之1 1	
37	林森路二段2 2 4號		38	林森路二段2 2 4號之1	
39	林森路二段2 2 4號之2		40	林森路二段2 2 4號之3	
41	林森路二段2 2 4號之4		42	林森路二段2 2 4號之5	
43	林森路二段2 2 4號之6		44	林森路二段2 2 4號之7	
45	林森路二段2 2 4號之8		46	林森路二段2 2 4號之9	
47	林森路二段2 2 4號之1 0		48	林森路二段2 2 4號之1 1	

臺南市府東戶政事務所





新舊里鄰門牌對照表

RLRP04120

戶政所別：臺南市府東戶政事務所

調整日期：107年01月29日

行 政 區 劃	調整前	省市縣市：臺南市	鄉鎮市區：東 區	村里：崇誨里	鄰：032 鄰
	調整後	省市縣市：臺南市	鄉鎮市區：東 區	村里：崇誨里	鄰：004 鄰

序 號	調 整 之 街 路 門 牌	錯誤 註記	序 號	調 整 之 街 路 門 牌	錯誤 註記
1	林森路二段226號		2	林森路二段226號之1	
3	林森路二段226號之2		4	林森路二段226號之3	
5	林森路二段226號之4		6	林森路二段226號之5	
7	林森路二段226號之6		8	林森路二段226號之7	
9	林森路二段226號之8		10	林森路二段226號之9	
11	林森路二段226號之10		12	林森路二段226號之11	
13	林森路二段228號		14	林森路二段228號之1	
15	林森路二段228號之2		16	林森路二段228號之3	
17	林森路二段228號之4		18	林森路二段228號之5	
19	林森路二段228號之6		20	林森路二段228號之7	
21	林森路二段228號之8		22	林森路二段228號之9	
23	林森路二段228號之10		24	林森路二段228號之11	
25	林森路二段234號		26	林森路二段234號之1	
27	林森路二段234號之2		28	林森路二段234號之3	





新舊里鄰門牌對照表

RLRP04120

戶政所別：臺南市府東戶政事務所

調整日期：107年01月29日

行 區	政 劃	調整前	省市縣市：臺南市	鄉鎮市區：東 區	村里：崇誨里	鄰：032 鄰
		調整後	省市縣市：臺南市	鄉鎮市區：東 區	村里：崇誨里	鄰：004 鄰

序 號	調 整 之 街 路 門 牌	錯 誤 註 記	序 號	調 整 之 街 路 門 牌	錯 誤 註 記
29	林森路二段234號之4		30	林森路二段234號之5	
31	林森路二段234號之6		32	林森路二段234號之7	
33	林森路二段234號之8		34	林森路二段234號之9	
35	林森路二段234號之10		36	林森路二段234號之11	
37	林森路二段236號		38	林森路二段236號之1	
39	林森路二段236號之2		40	林森路二段236號之3	
41	林森路二段236號之4		42	林森路二段236號之5	
43	林森路二段236號之6		44	林森路二段236號之7	
45	林森路二段236號之8		46	林森路二段236號之9	
47	林森路二段236號之10		48	林森路二段236號之11	

臺南市府東戶政事務所





新舊里鄰門牌對照表

RLRP04120

戶政所別：臺南市府東戶政事務所

調整日期：107年01月29日

行 政 區 劃	調整前	省市縣市：臺南市	鄉鎮市區：東 區	村里：崇誨里	鄰：033 鄰
	調整後	省市縣市：臺南市	鄉鎮市區：東 區	村里：崇誨里	鄰：002 鄰

序 號	調 整 之 街 路 門 牌	錯誤 註記	序 號	調 整 之 街 路 門 牌	錯誤 註記
1	林森路二段230號		2	林森路二段230號之1	
3	林森路二段230號之2		4	林森路二段230號之3	
5	林森路二段230號之4		6	林森路二段230號之5	
7	林森路二段230號之6		8	林森路二段230號之7	
9	林森路二段230號之8		10	林森路二段230號之9	
11	林森路二段230號之10		12	林森路二段230號之11	
13	林森路二段232號		14	林森路二段232號之1	
15	林森路二段232號之2		16	林森路二段232號之3	
17	林森路二段232號之4		18	林森路二段232號之5	
19	林森路二段232號之6		20	林森路二段232號之7	
21	林森路二段232號之8		22	林森路二段232號之9	
23	林森路二段232號之10		24	林森路二段232號之11	
25	林森路二段238號		26	林森路二段238號之1	
27	林森路二段238號之2		28	林森路二段238號之3	





新舊里鄰門牌對照表

RLRP04120

戶政所別：臺南市府東戶政事務所

調整日期：107年01月29日

行 政 區 劃	調整前	省市縣市：臺南市	鄉鎮市區：東 區	村里：崇誨里	鄰：033 鄰
	調整後	省市縣市：臺南市	鄉鎮市區：東 區	村里：崇誨里	鄰：002 鄰

序 號	調 整 之 街 路 門 牌	錯誤 註記	序 號	調 整 之 街 路 門 牌	錯誤 註記
29	林森路二段238號之4		30	林森路二段238號之5	
31	林森路二段238號之6		32	林森路二段238號之7	
33	林森路二段238號之8		34	林森路二段238號之9	
35	林森路二段238號之10		36	林森路二段238號之11	
37	林森路二段240號		38	林森路二段240號之1	
39	林森路二段240號之2		40	林森路二段240號之3	
41	林森路二段240號之4		42	林森路二段240號之5	
43	林森路二段240號之6		44	林森路二段240號之7	
45	林森路二段240號之8		46	林森路二段240號之9	
47	林森路二段240號之10		48	林森路二段240號之11	

臺南市府東戶政事務所





新舊里鄰門牌對照表

RLRP04120

戶政所別：臺南市府東戶政事務所

調整日期：107年01月29日

行	政	調整前	省市縣市：臺南市	鄉鎮市區：東區	村里：崇誨里	鄰：034鄰
區	劃	調整後	省市縣市：臺南市	鄉鎮市區：東區	村里：崇誨里	鄰：002鄰

序號	調整之街路門牌	錯誤註記	序號	調整之街路門牌	錯誤註記
1	東寧路214號		2	東寧路216號	
3	東寧路218號		4	東寧路220號	
5	東寧路222號		6	東寧路224號	
7	東寧路226號		8	東寧路226號之1	
9	東寧路226號之1四樓		10	東寧路226號之1六樓	
11	東寧路226號之2		12	東寧路228號	
13	東寧路230號		14	東寧路232號	
15	東寧路234號		16	東寧路236號	
17	東寧路238號		18	東寧路240號	
19	東寧路242號		20	東寧路244號	
21	東寧路246號		22	東寧路250號	
23	東寧路252號		24	東寧路254號	
25	東寧路256號		26	東寧路258號	
27	東寧路260號		28	東寧路262號	







新舊里鄰門牌對照表

RLRP04120

戶政所別：臺南市府東戶政事務所

調整日期：107年01月29日

行政區	調整前	省市縣市：臺南市	鄉鎮市區：東區	村里：崇誨里	鄰：034鄰
	調整後	省市縣市：臺南市	鄉鎮市區：東區	村里：崇誨里	鄰：002鄰

序號	調整之街路門牌	錯誤註記	序號	調整之街路門牌	錯誤註記
29	東寧路264號		30	東寧路266號	
31	東寧路268號		32	東寧路270號	

臺南市府東戶政事務所





新 舊 里 鄰 門 牌 對 照 表

RLRP04120

戶政所別：臺南市府東戶政事務所

調整日期：107年01月29日

行 政 區 劃	調整前	省市縣市：臺南市	鄉鎮市區：東 區	村里：東明里	鄰：005 鄰
	調整後	省市縣市：臺南市	鄉鎮市區：東 區	村里：東明里	鄰：003 鄰

序 號	調 整 之 街 路 門 牌	錯誤 註記	序 號	調 整 之 街 路 門 牌	錯誤 註記
1	怡東路66號		2	怡東路66號二樓	
3	怡東路66號三樓		4	怡東路66號四樓	
5	怡東路66號五樓		6	怡東路68號	
7	怡東路68號二樓		8	怡東路68號三樓	
9	怡東路68號四樓		10	怡東路68號五樓	
11	怡東路70號		12	怡東路70號二樓	
13	怡東路70號三樓		14	怡東路70號四樓	
15	怡東路70號五樓		16	怡東路72巷2號	
17	怡東路72巷2號二樓		18	怡東路72巷2號三樓	
19	怡東路72巷2號四樓		20	怡東路72巷2號五樓	
21	怡東路72巷4號		22	怡東路72巷4號二樓	
23	怡東路72巷4號三樓		24	怡東路72巷4號四樓	
25	怡東路72巷4號五樓		26	怡東路72巷6號	
27	怡東路72巷6號二樓		28	怡東路72巷6號三樓	





新 舊 里 鄰 門 牌 對 照 表

RLRP04120

戶政所別：臺南市府東戶政事務所

調整日期：107年01月29日

行 政 區 劃	調整前	省市縣市：臺南市	鄉鎮市區：東 區	村里：東明里	鄰：005 鄰
	調整後	省市縣市：臺南市	鄉鎮市區：東 區	村里：東明里	鄰：003 鄰

序 號	調 整 之 街 路 門 牌	錯誤 註記	序 號	調 整 之 街 路 門 牌	錯誤 註記
29	怡東路72巷6號四樓		30	怡東路72巷6號五樓	
31	怡東路72巷8號		32	怡東路72巷8號二樓	
33	怡東路72巷8號三樓		34	怡東路72巷8號四樓	
35	怡東路72巷8號五樓		36	怡東路72巷10號	
37	怡東路72巷10號二樓		38	怡東路72巷10號三樓	
39	怡東路72巷10號四樓		40	怡東路72巷10號五樓	
41	怡東路72巷12號		42	怡東路72巷12號二樓	
43	怡東路72巷12號三樓		44	怡東路72巷12號四樓	
45	怡東路72巷12號五樓				

臺南市府東戶政事務所





新 舊 里 鄰 門 牌 對 照 表

RLRP04120

戶政所別：臺南市府東戶政事務所

調整日期：107年01月29日

行 政 區 劃	調整前	省市縣市：臺南市	鄉鎮市區：東 區	村里：東明里	鄰：006 鄰
	調整後	省市縣市：臺南市	鄉鎮市區：東 區	村里：東明里	鄰：005 鄰

序 號	調 整 之 街 路 門 牌	錯 誤 註 記	序 號	調 整 之 街 路 門 牌	錯 誤 註 記
1	怡東路72巷1號		2	怡東路72巷1號二樓	
3	怡東路72巷1號三樓		4	怡東路72巷1號四樓	
5	怡東路72巷1號五樓		6	怡東路72巷3號	
7	怡東路72巷3號二樓		8	怡東路72巷3號三樓	
9	怡東路72巷3號四樓		10	怡東路72巷3號五樓	
11	怡東路72巷5號		12	怡東路72巷5號二樓	
13	怡東路72巷5號三樓		14	怡東路72巷5號四樓	
15	怡東路72巷5號五樓		16	怡東路72巷7號	
17	怡東路72巷7號二樓		18	怡東路72巷7號三樓	
19	怡東路72巷7號四樓		20	怡東路72巷7號五樓	
21	怡東路72巷9號		22	怡東路72巷9號二樓	
23	怡東路72巷9號三樓		24	怡東路72巷9號四樓	
25	怡東路72巷9號五樓		26	怡東路72巷11號	
27	怡東路72巷11號二樓		28	怡東路72巷11號三樓	

臺南市府東戶政事務所





新 舊 里 鄰 門 牌 對 照 表

RLRP04120

戶政所別：臺南市府東戶政事務所

調整日期：107年01月29日

行 政 區 劃	調整前	省市縣市：臺南市	鄉鎮市區：東 區	村里：東明里	鄰：006 鄰
	調整後	省市縣市：臺南市	鄉鎮市區：東 區	村里：東明里	鄰：005 鄰

序 號	調 整 之 街 路 門 牌	錯誤 註記	序 號	調 整 之 街 路 門 牌	錯誤 註記
29	怡東路72巷11號四樓		30	怡東路72巷11號五樓	
31	怡東路72巷13號		32	怡東路72巷13號二樓	
33	怡東路72巷13號三樓		34	怡東路72巷13號四樓	
35	怡東路72巷13號五樓		36	怡東路72巷15號	
37	怡東路72巷15號二樓		38	怡東路72巷15號三樓	
39	怡東路72巷15號四樓		40	怡東路72巷15號五樓	
41	怡東路74號		42	怡東路74號二樓	
43	怡東路74號三樓		44	怡東路74號四樓	
45	怡東路74號五樓		46	怡東路76號	
47	怡東路76號二樓		48	怡東路76號三樓	
49	怡東路76號四樓		50	怡東路76號五樓	
51	怡東路78號		52	怡東路78號二樓	
53	怡東路78號三樓		54	怡東路78號四樓	
55	怡東路78號五樓				





新舊里鄰門牌對照表

RLRP04120

戶政所別：臺南市府東戶政事務所

調整日期：107年01月29日

行	政	調整前	省市縣市：臺南市	鄉鎮市區：東區	村里：東明里	鄰：007鄰
區	劃	調整後	省市縣市：臺南市	鄉鎮市區：東區	村里：東明里	鄰：004鄰

序號	調整之街路門牌	錯誤註記	序號	調整之街路門牌	錯誤註記
1	東興路107號		2	東興路109號	
3	東興路109號二樓		4	東興路109號三樓	
5	東興路109號四樓		6	東興路109號五樓	
7	東興路109號六樓		8	東興路109號七樓	
9	東興路111號		10	東興路111號二樓	
11	東興路111號三樓		12	東興路111號四樓	
13	東興路111號五樓		14	東興路111號六樓	
15	東興路111號七樓		16	東興路113號	
17	東興路113號二樓		18	東興路113號三樓	
19	東興路113號四樓		20	東興路113號五樓	
21	東興路113號六樓		22	東興路113號七樓	
23	東興路115號		24	東興路115號三樓之1	
25	東興路115號三樓之2		26	東興路115號三樓之3	
27	東興路115號三樓之4		28	東興路115號四樓之1	





新舊里鄰門牌對照表

RLRP04120

戶政所別：臺南市府東戶政事務所

調整日期：107年01月29日

行 政 區 劃	調整前	省市縣市：臺南市	鄉鎮市區：東 區	村里：東明里	鄰：007 鄰
	調整後	省市縣市：臺南市	鄉鎮市區：東 區	村里：東明里	鄰：004 鄰

序 號	調 整 之 街 路 門 牌	錯誤 註記	序 號	調 整 之 街 路 門 牌	錯誤 註記
29	東興路115號四樓之2		30	東興路115號四樓之3	
31	東興路115號四樓之4		32	東興路115號五樓之1	
33	東興路115號五樓之2		34	東興路115號五樓之3	
35	東興路115號五樓之4		36	東興路115號六樓之1	
37	東興路115號六樓之2		38	東興路115號六樓之3	
39	東興路115號六樓之4		40	東興路115號七樓之1	
41	東興路115號七樓之2		42	東興路115號七樓之3	
43	東興路115號七樓之4		44	東興路117號	
45	東興路119號		46	東興路121號	
47	東興路123號		48	東興路125號	
49	東興路127號		50	東興路129號	

臺南市府東





新舊里鄰門牌對照表

RLRP04120

戶政所別：臺南市府東戶政事務所

調整日期：107年01月29日

行 政 區 劃	調整前	省市縣市：臺南市	鄉鎮市區：東 區	村里：東明里	鄰：008 鄰
	調整後	省市縣市：臺南市	鄉鎮市區：東 區	村里：東明里	鄰：005 鄰

序 號	調 整 之 街 路 門 牌	錯誤 註記	序 號	調 整 之 街 路 門 牌	錯誤 註記
1	怡東路80號		2	怡東路80號二樓	
3	怡東路80號三樓		4	怡東路80號四樓	
5	怡東路80號五樓		6	怡東路82號	
7	怡東路82號二樓		8	怡東路82號三樓	
9	怡東路82號四樓		10	怡東路82號五樓	
11	怡東路84號		12	怡東路84號二樓	
13	怡東路84號三樓		14	怡東路84號四樓	
15	怡東路84號五樓		16	怡東路86巷2號	
17	怡東路86巷2號二樓		18	怡東路86巷2號三樓	
19	怡東路86巷2號四樓		20	怡東路86巷2號五樓	
21	怡東路86巷4號		22	怡東路86巷4號二樓	
23	怡東路86巷4號三樓		24	怡東路86巷4號四樓	
25	怡東路86巷4號五樓		26	怡東路86巷6號	
27	怡東路86巷6號二樓		28	怡東路86巷6號三樓	







新 舊 里 鄰 門 牌 對 照 表

RLRP04120

戶政所別：臺南市府東戶政事務所

調整日期：107年01月29日

行 政 區 劃	調整前	省市縣市：臺南市	鄉鎮市區：東 區	村里：東明里	鄰：008 鄰
	調整後	省市縣市：臺南市	鄉鎮市區：東 區	村里：東明里	鄰：005 鄰

序 號	調 整 之 街 路 門 牌	錯誤 註記	序 號	調 整 之 街 路 門 牌	錯誤 註記
29	怡東路86巷6號四樓		30	怡東路86巷6號五樓	
31	怡東路86巷8號		32	怡東路86巷8號二樓	
33	怡東路86巷8號三樓		34	怡東路86巷8號四樓	
35	怡東路86巷8號五樓		36	怡東路86巷10號	
37	怡東路86巷10號二樓		38	怡東路86巷10號三樓	
39	怡東路86巷10號四樓		40	怡東路86巷10號五樓	
41	怡東路86巷12號		42	怡東路86巷12號二樓	
43	怡東路86巷12號三樓		44	怡東路86巷12號四樓	
45	怡東路86巷12號五樓		46	怡東路86巷14號	
47	怡東路86巷14號二樓		48	怡東路86巷14號三樓	
49	怡東路86巷14號四樓		50	怡東路86巷14號五樓	
51	怡東路86巷16號		52	怡東路86巷16號二樓	
53	怡東路86巷16號三樓		54	怡東路86巷16號四樓	
55	怡東路86巷16號五樓				

臺南市府東戶政事務所





新 舊 里 鄰 門 牌 對 照 表

RLRP04120

戶政所別：臺南市府東戶政事務所

調整日期：107年01月29日

行 政 區 劃	調整前	省市縣市：臺南市	鄉鎮市區：東 區	村里：東明里	鄰：009 鄰
	調整後	省市縣市：臺南市	鄉鎮市區：東 區	村里：東明里	鄰：006 鄰

序 號	調 整 之 街 路 門 牌	錯誤 註記	序 號	調 整 之 街 路 門 牌	錯誤 註記
1	怡東路86巷1號		2	怡東路86巷1號二樓	
3	怡東路86巷1號三樓		4	怡東路86巷1號四樓	
5	怡東路86巷1號五樓		6	怡東路86巷3號	
7	怡東路86巷3號二樓		8	怡東路86巷3號三樓	
9	怡東路86巷3號四樓		10	怡東路86巷3號五樓	
11	怡東路86巷5號		12	怡東路86巷5號二樓	
13	怡東路86巷5號三樓		14	怡東路86巷5號四樓	
15	怡東路86巷5號五樓		16	怡東路86巷7號	
17	怡東路86巷7號二樓		18	怡東路86巷7號三樓	
19	怡東路86巷7號四樓		20	怡東路86巷7號五樓	
21	怡東路86巷9號		22	怡東路86巷9號二樓	
23	怡東路86巷9號三樓		24	怡東路86巷9號四樓	
25	怡東路86巷9號五樓		26	怡東路86巷11號	
27	怡東路86巷11號二樓		28	怡東路86巷11號三樓	

臺南市府東戶政事務所





新舊里鄰門牌對照表

RLRP04120

戶政所別：臺南市府東戶政事務所

調整日期：107年01月29日

行 政 區 劃	調整前	省市縣市：臺南市	鄉鎮市區：東 區	村里：東明里	鄰：009 鄰
	調整後	省市縣市：臺南市	鄉鎮市區：東 區	村里：東明里	鄰：006 鄰

序 號	調 整 之 街 路 門 牌	錯誤 註記	序 號	調 整 之 街 路 門 牌	錯誤 註記
29	怡東路86巷11號四樓		30	怡東路86巷11號五樓	
31	怡東路86巷13號		32	怡東路86巷13號二樓	
33	怡東路86巷13號三樓		34	怡東路86巷13號四樓	
35	怡東路86巷13號五樓		36	怡東路86巷15號	
37	怡東路86巷15號二樓		38	怡東路86巷15號三樓	
39	怡東路86巷15號四樓		40	怡東路86巷15號五樓	
41	怡東路88號		42	怡東路88號二樓	
43	怡東路88號三樓		44	怡東路88號四樓	
45	怡東路88號五樓		46	怡東路90號	
47	怡東路90號二樓		48	怡東路90號三樓	
49	怡東路90號四樓		50	怡東路90號五樓	

臺南市府東戶政事務所





新 舊 里 鄰 門 牌 對 照 表

RLRP04120

戶政所別：臺南市府東戶政事務所

調整日期：107年01月29日

行 政 區 劃	調整前	省市縣市：臺南市	鄉鎮市區：東 區	村里：東明里	鄰：010 鄰
	調整後	省市縣市：臺南市	鄉鎮市區：東 區	村里：東明里	鄰：007 鄰

序 號	調 整 之 街 路 門 牌	錯 誤 註 記	序 號	調 整 之 街 路 門 牌	錯 誤 註 記
1	東興路131號		2	東興路131號三樓之1	
3	東興路131號三樓之2		4	東興路131號三樓之3	
5	東興路131號三樓之4		6	東興路131號三樓之5	
7	東興路131號四樓之1		8	東興路131號四樓之2	
9	東興路131號四樓之3		10	東興路131號四樓之5	
11	東興路131號四樓之6		12	東興路131號四樓之7	
13	東興路131號五樓之1		14	東興路131號五樓之2	
15	東興路131號五樓之3		16	東興路131號五樓之4	
17	東興路131號五樓之5		18	東興路131號五樓之6	
19	東興路131號六樓之1		20	東興路131號六樓之2	
21	東興路131號六樓之3		22	東興路131號六樓之4	
23	東興路131號六樓之5		24	東興路131號六樓之6	
25	東興路131號七樓之1		26	東興路131號七樓之2	
27	東興路131號七樓之3		28	東興路131號七樓之4	





新 舊 里 鄰 門 牌 對 照 表

RLRP04120

戶政所別：臺南市府東戶政事務所

調整日期：107年01月29日

行 區	政 劃	調整前	省市縣市：臺南市	鄉鎮市區：東 區	村里：東明里	鄰：010 鄰
		調整後	省市縣市：臺南市	鄉鎮市區：東 區	村里：東明里	鄰：007 鄰

序 號	調 整 之 街 路 門 牌	錯誤 註記	序 號	調 整 之 街 路 門 牌	錯誤 註記
29	東興路131號七樓之5		30	東興路131號地下一層	
31	東興路133號		32	東興路135號	
33	東興路137號		34	東興路139號	

臺南市府東戶政事務所





新舊里鄰門牌對照表

RLRP04120

戶政所別：臺南市府東戶政事務所

調整日期：107年01月29日

行 政 區 劃	調整前	省市縣市：臺南市	鄉鎮市區：東 區	村里：東明里	鄰：011 鄰
	調整後	省市縣市：臺南市	鄉鎮市區：東 區	村里：東明里	鄰：007 鄰

序 號	調 整 之 街 路 門 牌	錯誤 註記	序 號	調 整 之 街 路 門 牌	錯誤 註記
1	東興路141號		2	東興路141號二樓之1	
3	東興路141號二樓之2		4	東興路141號二樓之3	
5	東興路141號二樓之4		6	東興路141號二樓之5	
7	東興路141號二樓之6		8	東興路141號三樓之1	
9	東興路141號三樓之2		10	東興路141號三樓之3	
11	東興路141號三樓之4		12	東興路141號三樓之5	
13	東興路141號三樓之6		14	東興路141號四樓之1	
15	東興路141號四樓之2		16	東興路141號四樓之3	
17	東興路141號四樓之4		18	東興路141號四樓之5	
19	東興路141號四樓之6		20	東興路141號五樓之1	
21	東興路141號五樓之2		22	東興路141號五樓之3	
23	東興路141號五樓之4		24	東興路141號五樓之5	
25	東興路141號五樓之6		26	東興路141號六樓之1	
27	東興路141號六樓之2		28	東興路141號六樓之3	





新 舊 里 鄰 門 牌 對 照 表

RLRP04120

戶政所別：臺南市府東戶政事務所

調整日期：107年01月29日

行 政 區 劃	調整前	省市縣市：臺南市	鄉鎮市區：東 區	村里：東明里	鄰：011 鄰
	調整後	省市縣市：臺南市	鄉鎮市區：東 區	村里：東明里	鄰：007 鄰

序 號	調 整 之 街 路 門 牌	錯 誤 註 記	序 號	調 整 之 街 路 門 牌	錯 誤 註 記
29	東興路141號六樓之4		30	東興路141號六樓之5	
31	東興路141號七樓之1		32	東興路141號七樓之2	
33	東興路141號七樓之3		34	東興路141號七樓之4	
35	東興路141號七樓之5		36	東興路141號七樓之6	
37	東興路141號之1		38	東興路141號之2	
39	東興路141號之3		40	東興路141號之4	
41	東興路143號		42	東興路145號	
43	東興路147號		44	東興路147號二樓	
45	東興路147號之1		46	東興路147號之2	

臺南市府東戶政事務所





新舊里鄰門牌對照表

RLRP04120

戶政所別：臺南市府東戶政事務所

調整日期：107年01月29日

行	政	調整前	省市縣市：臺南市	鄉鎮市區：東區	村里：東明里	鄰：012鄰
區	劃	調整後	省市縣市：臺南市	鄉鎮市區：東區	村里：東明里	鄰：006鄰

序號	調整之街路門牌	錯誤註記	序號	調整之街路門牌	錯誤註記
1	凱旋路161號		2	凱旋路163號	
3	凱旋路163號之1		4	凱旋路163號之2	
5	凱旋路163號之3		6	凱旋路163號之4	
7	凱旋路165號		8	凱旋路165號之1	
9	凱旋路165號之2		10	凱旋路165號之3	
11	凱旋路165號之4		12	凱旋路167號	
13	凱旋路167號之1		14	凱旋路167號之2	
15	凱旋路167號之3		16	凱旋路167號之4	
17	凱旋路169號		18	凱旋路169號之1	
19	凱旋路169號之2		20	凱旋路169號之3	
21	凱旋路169號之4		22	凱旋路171號	
23	凱旋路171號之1		24	凱旋路171號之2	
25	凱旋路171號之3		26	凱旋路171號之4	
27	凱旋路173號		28	凱旋路173號之1	







新舊里鄰門牌對照表

RLRP04120

戶政所別：臺南市府東戶政事務所

調整日期：107年01月29日

行 政 區 劃	調整前	省市縣市：臺南市	鄉鎮市區：東 區	村里：東明里	鄰：012 鄰
	調整後	省市縣市：臺南市	鄉鎮市區：東 區	村里：東明里	鄰：006 鄰

序 號	調 整 之 街 路 門 牌	錯誤 註記	序 號	調 整 之 街 路 門 牌	錯誤 註記
29	凱旋路173號之2		30	凱旋路173號之3	
31	凱旋路173號之4		32	凱旋路175號	
33	凱旋路175號之1		34	凱旋路175號之2	
35	凱旋路175號之3		36	凱旋路175號之4	
37	凱旋路177號		38	凱旋路177號之1	
39	凱旋路177號之2		40	凱旋路177號之3	
41	凱旋路177號之4		42	怡東路92號	
43	怡東路92號二樓		44	怡東路92號三樓	
45	怡東路92號四樓		46	怡東路92號五樓	
47	怡東路94號		48	怡東路94號二樓	
49	怡東路94號三樓		50	怡東路94號四樓	
51	怡東路94號五樓				

臺南市府東戶政事務所





RLRP04120

戶政所別：臺南市府東戶政事務所

調整日期：107年01月29日

新舊里鄰門牌對照表

行 政 區 劃	調整前	省市縣市：臺南市	鄉鎮市區：東 區	村里：東明里	鄰：013 鄰
	調整後	省市縣市：臺南市	鄉鎮市區：東 區	村里：東明里	鄰：008 鄰

序 號	調 整 之 街 路 門 牌	錯誤 註記	序 號	調 整 之 街 路 門 牌	錯誤 註記
1	凱旋路197號		2	凱旋路199號	
3	凱旋路201號		4	凱旋路203號	
5	凱旋路205號		6	凱旋路207號	
7	凱旋路209號		8	凱旋路211號	
9	凱旋路213號		10	凱旋路215號	
11	凱旋路217號		12	凱旋路219號	
13	凱旋路221號		14	凱旋路223號	
15	凱旋路225號		16	凱旋路227號	
17	凱旋路227號二樓		18	凱旋路227號二樓之1	
19	凱旋路227號二樓之2		20	凱旋路227號二樓之3	
21	凱旋路227號三樓		22	凱旋路227號三樓之2	
23	凱旋路227號三樓之3		24	凱旋路227號四樓	
25	凱旋路227號四樓之2		26	凱旋路227號四樓之3	
27	凱旋路227號五樓		28	凱旋路227號五樓之1	





新舊里鄰門牌對照表

RLRP04120

戶政所別：臺南市府東戶政事務所

調整日期：107年01月29日

行	政	調整前	省市縣市：臺南市	鄉鎮市區：東區	村里：東明里	鄰：013鄰
區	劃	調整後	省市縣市：臺南市	鄉鎮市區：東區	村里：東明里	鄰：008鄰

序號	調整之街路門牌	錯誤註記	序號	調整之街路門牌	錯誤註記
29	凱旋路227號五樓之2		30	凱旋路227號五樓之3	
31	凱旋路227號六樓		32	凱旋路227號六樓之1	
33	凱旋路227號六樓之2		34	凱旋路227號六樓之3	
35	凱旋路227號七樓		36	凱旋路227號七樓之2	
37	凱旋路227號八樓		38	凱旋路227號八樓之2	
39	凱旋路227號八樓之3		40	凱旋路227號九樓	
41	凱旋路227號九樓之2		42	凱旋路227號十樓	
43	凱旋路227號十樓之2		44	凱旋路227號十一樓	
45	凱旋路227號十一樓之2		46	凱旋路229號二樓	
47	凱旋路229號二樓之1		48	凱旋路229號三樓	
49	凱旋路229號三樓之1		50	凱旋路229號四樓	
51	凱旋路229號四樓之1		52	凱旋路229號五樓	
53	凱旋路229號五樓之1		54	凱旋路229號六樓	
55	凱旋路229號六樓之1		56	凱旋路229號七樓	

臺南市府東戶政事務所





RLRP04120

戶政所別：臺南市府東戶政事務所

調整日期：107年01月29日

新舊里鄰門牌對照表

行 政 區 劃	調整前	省市縣市：臺南市	鄉鎮市區：東 區	村里：東明里	鄰：013 鄰
	調整後	省市縣市：臺南市	鄉鎮市區：東 區	村里：東明里	鄰：008 鄰

序 號	調 整 之 街 路 門 牌	錯誤 註記	序 號	調 整 之 街 路 門 牌	錯誤 註記
57	凱旋路229號七樓之1		58	凱旋路229號八樓	
59	凱旋路229號八樓之1		60	凱旋路229號九樓	
61	凱旋路229號九樓之1		62	凱旋路229號十樓	
63	凱旋路229號十樓之1		64	凱旋路229號十一樓	
65	凱旋路229號十一樓之1		66	凱旋路229號地下一層	
67	凱旋路229號地下一層之1		68	怡東路101號	
69	怡東路103號		70	怡東路105號	
71	怡東路107號		72	東安路92巷1號	
73	東安路92巷3號		74	東安路92巷35號	
75	東安路92巷37號		76	東安路92巷39號	
77	東安路92巷41號		78	東安路92巷43號	
79	東安路92巷45號		80	東安路92巷47號	
81	東安路92巷49號		82	東安路92巷51號	
83	東安路92巷53號		84	東安路92巷55號	





新舊里鄰門牌對照表

RLRP04120

戶政所別：臺南市府東戶政事務所

調整日期：107年01月29日

行	政	調整前	省市縣市：臺南市	鄉鎮市區：東 區	村里：東明里	鄰：013 鄰
區	劃	調整後	省市縣市：臺南市	鄉鎮市區：東 區	村里：東明里	鄰：008 鄰

序號	調整之街路門牌	錯誤註記	序號	調整之街路門牌	錯誤註記
85	東安路92巷57號		86	東安路92巷59號	
87	東安路92巷61號		88	東安路92巷63號	
89	東安路92巷65號		90	東安路92巷67號	
91	東安路96號		92	東安路96號地下一層	
93	東安路96號地下一層之1		94	東安路96之1號	
95	東安路98號		96	東安路100號	
97	東安路102號				

臺南市府東戶政事務所





RLRP04120

戶政所別：臺南市府東戶政事務所

調整日期：107年01月29日

新舊里鄰門牌對照表

行 政 區 劃	調整前	省市縣市：臺南市	鄉鎮市區：東 區	村里：東明里	鄰：014 鄰
	調整後	省市縣市：臺南市	鄉鎮市區：東 區	村里：東明里	鄰：009 鄰

序號	調整之街路門牌	錯誤註記	序號	調整之街路門牌	錯誤註記
1	怡東路77號		2	怡東路79號	
3	怡東路81號		4	怡東路83號	
5	怡東路85號		6	怡東路87號	
7	怡東路89號		8	怡東路91號	
9	東安路76巷25號		10	東安路76巷25號之1	
11	東安路76巷25號之2		12	東安路76巷25號之3	
13	東安路76巷25號之4		14	東安路76巷27號	
15	東安路76巷27號之1		16	東安路76巷27號之2	
17	東安路76巷27號之3		18	東安路76巷27號之4	
19	東安路76巷29號		20	東安路76巷29號之1	
21	東安路76巷29號之2		22	東安路76巷29號之3	
23	東安路76巷29號之4		24	東安路76巷31號	
25	東安路76巷31號之1		26	東安路76巷31號之2	
27	東安路76巷31號之3		28	東安路76巷31號之4	





新舊里鄰門牌對照表

RLRP04120

戶政所別：臺南市府東戶政事務所

調整日期：107年01月29日

行 政 區 劃	調整前	省市縣市：臺南市	鄉鎮市區：東 區	村里：東明里	鄰：014 鄰
	調整後	省市縣市：臺南市	鄉鎮市區：東 區	村里：東明里	鄰：009 鄰

序 號	調 整 之 街 路 門 牌	錯誤 註記	序 號	調 整 之 街 路 門 牌	錯誤 註記
29	東安路76巷33號		30	東安路76巷35號	
31	東安路76巷37號		32	東安路76巷39號	
33	東安路76巷41號		34	東安路76巷43號	
35	東安路76巷45號		36	東安路76巷47號	
37	東安路76巷49號		38	東安路76巷51號	
39	東安路76巷53號		40	東安路92巷6號	
41	東安路92巷8號		42	東安路92巷10號	
43	東安路92巷12號		44	東安路92巷14號	
45	東安路92巷16號		46	東安路92巷18號	
47	東安路92巷20號				





新舊里鄰門牌對照表

RLRP04120

戶政所別：臺南市府東戶政事務所

調整日期：107年01月29日

行	政	調整前	省市縣市：臺南市	鄉鎮市區：東區	村里：東明里	鄰：015鄰
區	劃	調整後	省市縣市：臺南市	鄉鎮市區：東區	村里：東明里	鄰：010鄰

序號	調整之街路門牌	錯誤註記	序號	調整之街路門牌	錯誤註記
1	東安路76巷9號		2	東安路76巷9號之1	
3	東安路76巷9號之2		4	東安路76巷9號之3	
5	東安路76巷9號之4		6	東安路76巷11號	
7	東安路76巷11號之1		8	東安路76巷11號之2	
9	東安路76巷11號之3		10	東安路76巷11號之4	
11	東安路76巷13號		12	東安路76巷13號之1	
13	東安路76巷13號之2		14	東安路76巷13號之3	
15	東安路76巷13號之4		16	東安路76巷15號	
17	東安路76巷15號之1		18	東安路76巷15號之2	
19	東安路76巷15號之3		20	東安路76巷15號之4	
21	東安路76巷17號		22	東安路76巷17號之1	
23	東安路76巷17號之2		24	東安路76巷17號之3	
25	東安路76巷17號之4		26	東安路76巷19號	
27	東安路76巷19號之1		28	東安路76巷19號之2	

臺南市府東戶政事務所







新舊里鄰門牌對照表

RLRP04120

戶政所別：臺南市府東戶政事務所

調整日期：107年01月29日

行 政 區 劃	調整前	省市縣市：臺南市	鄉鎮市區：東 區	村里：東明里	鄰：015 鄰
	調整後	省市縣市：臺南市	鄉鎮市區：東 區	村里：東明里	鄰：010 鄰

序 號	調 整 之 街 路 門 牌	錯誤 註記	序 號	調 整 之 街 路 門 牌	錯誤 註記
29	東安路76巷19號之3		30	東安路76巷19號之4	
31	東安路76巷21號		32	東安路76巷21號之1	
33	東安路76巷21號之2		34	東安路76巷21號之3	
35	東安路76巷21號之4		36	東安路76巷23號	
37	東安路76巷23號之1		38	東安路76巷23號之2	
39	東安路76巷23號之3		40	東安路76巷23號之4	

臺南市府東戶政事務所





新 舊 里 鄰 門 牌 對 照 表

RLRP04120

戶政所別：臺南市府東戶政事務所

調整日期：107年01月29日

行 政 區 劃	調整前	省市縣市：臺南市	鄉鎮市區：東 區	村里：東明里	鄰：016 鄰
	調整後	省市縣市：臺南市	鄉鎮市區：東 區	村里：東明里	鄰：010 鄰

序 號	調 整 之 街 路 門 牌	錯 誤 註 記	序 號	調 整 之 街 路 門 牌	錯 誤 註 記
1	東安路76巷1號		2	東安路76巷1號之1	
3	東安路76巷1號之2		4	東安路76巷1號之3	
5	東安路76巷1號之4		6	東安路76巷3號	
7	東安路76巷3號之1		8	東安路76巷3號之2	
9	東安路76巷3號之3		10	東安路76巷3號之4	
11	東安路76巷5號		12	東安路76巷5號之1	
13	東安路76巷5號之2		14	東安路76巷5號之3	
15	東安路76巷5號之4		16	東安路76巷7號	
17	東安路76巷7號之1		18	東安路76巷7號之2	
19	東安路76巷7號之3		20	東安路76巷7號之4	
21	東安路78號		22	東安路80號	
23	東安路80號之1		24	東安路80號之2	
25	東安路80號之3		26	東安路82號	
27	東安路82號之1		28	東安路82號之2	

臺南市府東戶政事務所





新舊里鄰門牌對照表

RLRP04120

戶政所別：臺南市府東戶政事務所

調整日期：107年01月29日

行 政 區 劃	調整前	省市縣市：臺南市	鄉鎮市區：東 區	村里：東明里	鄰：016 鄰
	調整後	省市縣市：臺南市	鄉鎮市區：東 區	村里：東明里	鄰：010 鄰

序 號	調 整 之 街 路 門 牌	錯誤 註記	序 號	調 整 之 街 路 門 牌	錯誤 註記
29	東安路82號之3		30	東安路84號	
31	東安路86號		32	東安路86號之1	
33	東安路86號之2		34	東安路86號之3	
35	東安路88號		36	東安路88號之1	
37	東安路88號之2		38	東安路88號之3	
39	東安路90號				

臺南市府東戶政事務所





新舊里鄰門牌對照表

RLRP04120

戶政所別：臺南市府東戶政事務所

調整日期：107年01月29日

行 政 區 劃	調整前	省市縣市：臺南市	鄉鎮市區：東 區	村里：東明里	鄰：017 鄰
	調整後	省市縣市：臺南市	鄉鎮市區：東 區	村里：東明里	鄰：009 鄰

序 號	調 整 之 街 路 門 牌	錯誤 註記	序 號	調 整 之 街 路 門 牌	錯誤 註記
1	東安路62號		2	東安路64號	
3	東安路66號		4	東安路68號	
5	東安路70號		6	東安路72號	
7	東安路76巷2號		8	東安路76巷2號二樓	
9	東安路76巷2號三樓		10	東安路76巷2號四樓	
11	東安路76巷2號五樓		12	東安路76巷4號	
13	東安路76巷4號二樓		14	東安路76巷4號三樓	
15	東安路76巷4號四樓		16	東安路76巷4號五樓	
17	東安路76巷6號		18	東安路76巷6號二樓	
19	東安路76巷6號三樓		20	東安路76巷6號四樓	
21	東安路76巷6號五樓		22	東安路76巷8號	
23	東安路76巷8號二樓		24	東安路76巷8號三樓	
25	東安路76巷8號四樓		26	東安路76巷8號五樓	
27	東安路76巷10號		28	東安路76巷10號二樓	





新 舊 里 鄰 門 牌 對 照 表

RLRP04120

戶政所別：臺南市府東戶政事務所

調整日期：107年01月29日

行 政 區 劃	調整前	省市縣市：臺南市	鄉鎮市區：東 區	村里：東明里	鄰：017 鄰
	調整後	省市縣市：臺南市	鄉鎮市區：東 區	村里：東明里	鄰：009 鄰

序 號	調 整 之 街 路 門 牌	錯 誤 註 記	序 號	調 整 之 街 路 門 牌	錯 誤 註 記
29	東安路76巷10號三樓		30	東安路76巷10號四樓	
31	東安路76巷10號五樓		32	東安路76巷12號	
33	東安路76巷12號二樓		34	東安路76巷12號三樓	
35	東安路76巷12號四樓		36	東安路76巷12號五樓	
37	東安路76巷14號		38	東安路76巷14號二樓	
39	東安路76巷14號三樓		40	東安路76巷14號四樓	
41	東安路76巷14號五樓		42	東安路76巷16號	
43	東安路76巷16號二樓		44	東安路76巷16號三樓	
45	東安路76巷16號四樓		46	東安路76巷16號五樓	
47	東安路76巷18號		48	東安路76巷20號	
49	東安路76巷22號		50	東安路76巷24號	
51	東安路76巷26號				

臺南市府東戶政事務所





新舊里鄰門牌對照表

RLRP04120

戶政所別：臺南市府東戶政事務所

調整日期：107年01月29日

行 區	政 劃	調整前	省市縣市：臺南市	鄉鎮市區：東 區	村里：東明里	鄰：018 鄰
		調整後	省市縣市：臺南市	鄉鎮市區：東 區	村里：東明里	鄰：011 鄰

序 號	調 整 之 街 路 門 牌	錯誤 註記	序 號	調 整 之 街 路 門 牌	錯誤 註記
1	怡東路55號		2	怡東路57號	
3	怡東路59號		4	怡東路61號	
5	怡東路63號		6	怡東路65號	
7	怡東路67號		8	怡東路69號	
9	怡東路71號		10	怡東路73號	
11	怡東路75號		12	東安路48巷41號	
13	東安路48巷41號之1		14	東安路48巷41號之2	
15	東安路48巷43號		16	東安路48巷45號	
17	東安路48巷47號		18	東安路48巷49號	
19	東安路48巷51號		20	東安路48巷53號	
21	東安路48巷53號三樓之1		22	東安路48巷53號三樓之2	
23	東安路48巷53號三樓之3		24	東安路48巷53號三樓之4	
25	東安路48巷53號三樓之5		26	東安路48巷53號三樓之6	
27	東安路48巷53號三樓之7		28	東安路48巷53號三樓之8	





新舊里鄰門牌對照表

RLRP04120

戶政所別：臺南市府東戶政事務所

調整日期：107年01月29日

行 政 區 劃	調整前	省市縣市：臺南市	鄉鎮市區：東 區	村里：東明里	鄰：019 鄰
	調整後	省市縣市：臺南市	鄉鎮市區：東 區	村里：東明里	鄰：011 鄰

序 號	調 整 之 街 路 門 牌	錯誤 註記	序 號	調 整 之 街 路 門 牌	錯誤 註記
1	東安路48巷27號		2	東安路48巷27號二樓之1	
3	東安路48巷27號二樓之2		4	東安路48巷27號二樓之3	
5	東安路48巷27號二樓之4		6	東安路48巷27號二樓之5	
7	東安路48巷27號三樓之1		8	東安路48巷27號三樓之2	
9	東安路48巷27號三樓之3		10	東安路48巷27號三樓之4	
11	東安路48巷27號三樓之5		12	東安路48巷27號四樓之1	
13	東安路48巷27號四樓之2		14	東安路48巷27號四樓之3	
15	東安路48巷27號四樓之4		16	東安路48巷27號五樓之1	
17	東安路48巷27號五樓之2		18	東安路48巷27號五樓之3	
19	東安路48巷27號五樓之4		20	東安路48巷29號	
21	東安路48巷29號二樓		22	東安路48巷29號三樓之1	
23	東安路48巷29號三樓之2		24	東安路48巷29號四樓之1	
25	東安路48巷29號四樓之2		26	東安路48巷29號五樓之1	
27	東安路48巷29號五樓之2		28	東安路48巷31號	





新 舊 里 鄰 門 牌 對 照 表

RLRP04120

戶政所別：臺南市府東戶政事務所

調整日期：107年01月29日

行 政 區 劃	調整前	省市縣市：臺南市	鄉鎮市區：東 區	村里：東明里	鄰：019 鄰
	調整後	省市縣市：臺南市	鄉鎮市區：東 區	村里：東明里	鄰：011 鄰

序 號	調 整 之 街 路 門 牌	錯誤 註記	序 號	調 整 之 街 路 門 牌	錯誤 註記
29	東安路48巷31號之1		30	東安路48巷31號之2	
31	東安路48巷31號之3		32	東安路48巷31號之4	
33	東安路48巷33號		34	東安路48巷33號之1	
35	東安路48巷33號之2		36	東安路48巷33號之3	
37	東安路48巷33號之4		38	東安路48巷35號	
39	東安路48巷35號之1		40	東安路48巷35號之2	
41	東安路48巷35號之3		42	東安路48巷35號之4	
43	東安路48巷37號		44	東安路48巷37號之1	
45	東安路48巷37號之2		46	東安路48巷37號之3	
47	東安路48巷37號之4		48	東安路48巷39號	
49	東安路48巷39號之1		50	東安路48巷39號之2	
51	東安路48巷39號之3		52	東安路48巷39號之4	

臺南市府東戶政事務所







RLRP04120

戶政所別：臺南市府東戶政事務所

調整日期：107年01月29日

新舊里鄰門牌對照表

行 政 區 劃	調整前	省市縣市：臺南市	鄉鎮市區：東 區	村里：東明里	鄰：020 鄰
	調整後	省市縣市：臺南市	鄉鎮市區：東 區	村里：東明里	鄰：012 鄰

序號	調整之街路門牌	錯誤註記	序號	調整之街路門牌	錯誤註記
1	東安路48巷1號		2	東安路48巷3號	
3	東安路48巷5號		4	東安路48巷7號	
5	東安路48巷9號		6	東安路48巷11號	
7	東安路48巷13號		8	東安路48巷15號	
9	東安路48巷17號		10	東安路48巷19號	
11	東安路48巷21號		12	東安路48巷23號	
13	東安路48巷25號		14	東安路50號	
15	東安路50號二樓之1		16	東安路50號二樓之2	
17	東安路50號二樓之3		18	東安路50號二樓之4	
19	東安路50號二樓之5		20	東安路50號二樓之6	
21	東安路50號二樓之7		22	東安路50號二樓之8	
23	東安路50號二樓之9		24	東安路50號二樓之10	
25	東安路50號二樓之11		26	東安路50號二樓之12	
27	東安路50號二樓之13		28	東安路50號二樓之14	





新舊里鄰門牌對照表

RLRP04120

戶政所別：臺南市府東戶政事務所

調整日期：107年01月29日

行 政 區 劃	調整前	省市縣市：臺南市	鄉鎮市區：東 區	村里：東明里	鄰：020 鄰
	調整後	省市縣市：臺南市	鄉鎮市區：東 區	村里：東明里	鄰：012 鄰

序 號	調 整 之 街 路 門 牌	錯誤 註記	序 號	調 整 之 街 路 門 牌	錯誤 註記
29	東安路50號三樓之1		30	東安路50號三樓之2	
31	東安路50號三樓之3		32	東安路50號三樓之4	
33	東安路50號三樓之5		34	東安路50號三樓之6	
35	東安路50號三樓之7		36	東安路50號三樓之8	
37	東安路50號三樓之9		38	東安路50號三樓之10	
39	東安路50號三樓之11		40	東安路50號三樓之12	
41	東安路50號三樓之13		42	東安路50號三樓之14	
43	東安路52號		44	東安路54號	
45	東安路56號		46	東安路58號	
47	東安路60號				

臺南市府東戶政事務所





新舊里鄰門牌對照表

RLRP04120

戶政所別：臺南市府東戶政事務所

調整日期：107年01月29日

行 政 區 劃	調整前	省市縣市：臺南市	鄉鎮市區：東 區	村里：東明里	鄰：021 鄰
	調整後	省市縣市：臺南市	鄉鎮市區：東 區	村里：東明里	鄰：012 鄰

序號	調 整 之 街 路 門 牌	錯誤註記	序號	調 整 之 街 路 門 牌	錯誤註記
1	東安路50號四樓之1		2	東安路50號四樓之2	
3	東安路50號四樓之3		4	東安路50號四樓之5	
5	東安路50號四樓之6		6	東安路50號四樓之7	
7	東安路50號四樓之8		8	東安路50號四樓之9	
9	東安路50號四樓之10		10	東安路50號四樓之11	
11	東安路50號四樓之12		12	東安路50號四樓之13	
13	東安路50號四樓之14		14	東安路50號四樓之15	
15	東安路50號五樓之1		16	東安路50號五樓之2	
17	東安路50號五樓之3		18	東安路50號五樓之4	
19	東安路50號五樓之5		20	東安路50號五樓之6	
21	東安路50號五樓之7		22	東安路50號五樓之8	
23	東安路50號五樓之9		24	東安路50號五樓之10	
25	東安路50號五樓之11		26	東安路50號五樓之12	
27	東安路50號五樓之13		28	東安路50號五樓之14	

臺南市府東戶政事務所





新舊里鄰門牌對照表

RLRP04120

戶政所別：臺南市府東戶政事務所

調整日期：107年01月29日

行 政 區 劃	調整前	省市縣市：臺南市	鄉鎮市區：東 區	村里：東明里	鄰：021 鄰
	調整後	省市縣市：臺南市	鄉鎮市區：東 區	村里：東明里	鄰：012 鄰

序 號	調 整 之 街 路 門 牌	錯誤 註記	序 號	調 整 之 街 路 門 牌	錯誤 註記
29	東安路50號六樓之1		30	東安路50號六樓之2	
31	東安路50號六樓之3		32	東安路50號六樓之4	
33	東安路50號六樓之5		34	東安路50號六樓之6	
35	東安路50號六樓之7		36	東安路50號六樓之8	
37	東安路50號六樓之9		38	東安路50號六樓之10	
39	東安路50號六樓之11		40	東安路50號六樓之12	
41	東安路50號六樓之13		42	東安路50號六樓之14	
43	東安路50號七樓之1		44	東安路50號七樓之2	
45	東安路50號七樓之3		46	東安路50號七樓之4	
47	東安路50號七樓之5		48	東安路50號七樓之6	
49	東安路50號七樓之7		50	東安路50號七樓之8	
51	東安路50號七樓之9		52	東安路50號七樓之10	
53	東安路50號七樓之11		54	東安路50號七樓之12	
55	東安路50號七樓之13		56	東安路50號七樓之14	





新舊里鄰門牌對照表

RLRP04120

戶政所別：臺南市府東戶政事務所

調整日期：107年01月29日

行政區劃	調整前	省市縣市：臺南市	鄉鎮市區：東區	村里：東明里	鄰：021鄰
	調整後	省市縣市：臺南市	鄉鎮市區：東區	村里：東明里	鄰：012鄰

序號	調整之街路門牌	錯誤註記	序號	調整之街路門牌	錯誤註記
57	東安路50號七樓之15				

臺南市府東戶政事務所





新舊里鄰門牌對照表

RLRP04120

戶政所別：臺南市府東戶政事務所

調整日期：107年01月29日

行 區	政 劃	調整前	省市縣市：臺南市	鄉鎮市區：東 區	村里：東明里	鄰：022 鄰
		調整後	省市縣市：臺南市	鄉鎮市區：東 區	村里：東明里	鄰：013 鄰

序 號	調 整 之 街 路 門 牌	錯誤 註記	序 號	調 整 之 街 路 門 牌	錯誤 註記
1	怡東路37號		2	怡東路39號	
3	怡東路41號		4	怡東路43號	
5	怡東路45號		6	怡東路47號	
7	怡東路49號		8	怡東路51號	
9	怡東路53號		10	東安路30巷21號	
11	東安路30巷23號		12	東安路30巷25號	
13	東安路30巷27號		14	東安路30巷29號	
15	東安路30巷31號		16	東安路30巷33號	
17	東安路30巷35號		18	東安路30巷37號	
19	東安路30巷39號		20	東安路32號	
21	東安路48巷22號		22	東安路48巷24號	
23	東安路48巷26號		24	東安路48巷28號	
25	東安路48巷30號		26	東安路48巷32號	
27	東安路48巷34號		28	東安路48巷36號	





新舊里鄰門牌對照表

RLRP04120

戶政所別：臺南市府東戶政事務所

調整日期：107年01月29日

行 區	政 劃	調整前	省市縣市：臺南市	鄉鎮市區：東 區	村里：東明里	鄰：022 鄰
		調整後	省市縣市：臺南市	鄉鎮市區：東 區	村里：東明里	鄰：013 鄰

序 號	調 整 之 街 路 門 牌	錯誤 註記	序 號	調 整 之 街 路 門 牌	錯誤 註記
29	東安路48巷38號		30	東安路48巷40號	

臺南市府東戶政事務所





新舊里鄰門牌對照表

RLRP04120

戶政所別：臺南市府東戶政事務所

調整日期：107年01月29日

行 區	政 劃	調整前	省市縣市：臺南市	鄉鎮市區：東區	村里：東明里	鄰：023鄰
		調整後	省市縣市：臺南市	鄉鎮市區：東區	村里：東明里	鄰：013鄰

序號	調整之街路門牌	錯誤註記	序號	調整之街路門牌	錯誤註記
1	怡東路29號		2	怡東路31號	
3	怡東路33號		4	怡東路35號	
5	東安路16號		6	東安路18號	
7	東安路20號		8	東安路22號	
9	東安路26號		10	東安路28號	
11	東安路30巷12號		12	東安路30巷12號之1	
13	東安路30巷12號之2		14	東安路30巷12號之3	
15	東安路30巷12號之4		16	東安路30巷14號	
17	東安路30巷14號之1		18	東安路30巷14號之2	
19	東安路30巷14號之3		20	東安路30巷14號之4	
21	東安路30巷16號		22	東安路30巷16號之1	
23	東安路30巷16號之2		24	東安路30巷16號之3	
25	東安路30巷16號之4		26	東安路30巷18號	
27	東安路30巷18號之1		28	東安路30巷18號之2	

臺南市府東戶政事務所







新 舊 里 鄰 門 牌 對 照 表

RLRP04120

戶政所別：臺南市府東戶政事務所

調整日期：107年01月29日

行 政 區 劃	調整前	省市縣市：臺南市	鄉鎮市區：東 區	村里：東明里	鄰：023 鄰
	調整後	省市縣市：臺南市	鄉鎮市區：東 區	村里：東明里	鄰：013 鄰

序 號	調 整 之 街 路 門 牌	錯 誤 註 記	序 號	調 整 之 街 路 門 牌	錯 誤 註 記
29	東安路30巷18號之3		30	東安路30巷18號之4	
31	東安路30巷20號		32	東安路30巷20號之1	
33	東安路30巷20號之2		34	東安路30巷20號之3	
35	東安路30巷20號之4		36	東安路30巷22號	
37	東安路30巷22號之1		38	東安路30巷22號之2	
39	東安路30巷22號之3		40	東安路30巷22號之4	
41	東安路30巷24號		42	東安路30巷24號之1	
43	東安路30巷24號之2		44	東安路30巷24號之3	
45	東安路30巷24號之4		46	東安路30巷26號	
47	東安路30巷26號之1		48	東安路30巷26號之2	
49	東安路30巷26號之3		50	東安路30巷26號之4	
51	東安路30巷28號		52	東安路30巷28號之1	
53	東安路30巷28號之2		54	東安路30巷28號之3	
55	東安路30巷28號之4		56	東安路30巷30號	





新舊里鄰門牌對照表

RLRP04120

戶政所別：臺南市府東戶政事務所

調整日期：107年01月29日

行政區劃	調整前	省市縣市：臺南市	鄉鎮市區：東區	村里：東明里	鄰：023鄰
	調整後	省市縣市：臺南市	鄉鎮市區：東區	村里：東明里	鄰：013鄰

序號	調整之街路門牌	錯誤註記	序號	調整之街路門牌	錯誤註記
57	東安路30巷30號之1		58	東安路30巷30號之2	
59	東安路30巷30號之3		60	東安路30巷30號之4	

臺南市府東戶政事務所





新舊里鄰門牌對照表

RLRP04120

戶政所別：臺南市府東戶政事務所

調整日期：107年01月29日

行政區	調整前	省市縣市：臺南市	鄉鎮市區：東區	村里：東明里	鄰：024鄰
	調整後	省市縣市：臺南市	鄉鎮市區：東區	村里：東明里	鄰：013鄰

序號	調整之街路門牌	錯誤註記	序號	調整之街路門牌	錯誤註記
1	怡東路21號		2	怡東路23號	
3	怡東路25號		4	怡東路27號	

臺南市府東戶政事務所





RLRP04120

戶政所別：臺南市府東戶政事務所

調整日期：107年01月29日

新舊里鄰門牌對照表

行 政 區 劃	調整前	省市縣市：臺南市	鄉鎮市區：東 區	村里：東明里	鄰：024 鄰
	調整後	省市縣市：臺南市	鄉鎮市區：東 區	村里：東明里	鄰：014 鄰

序 號	調 整 之 街 路 門 牌	錯誤 註記	序 號	調 整 之 街 路 門 牌	錯誤 註記
1	東安路30巷10弄1號		2	東安路30巷10弄1號之1	
3	東安路30巷10弄1號之2		4	東安路30巷10弄1號之3	
5	東安路30巷10弄1號之4		6	東安路30巷10弄3號	
7	東安路30巷10弄3號之1		8	東安路30巷10弄3號之2	
9	東安路30巷10弄3號之3		10	東安路30巷10弄3號之4	
11	東安路30巷10弄5號		12	東安路30巷10弄5號之1	
13	東安路30巷10弄5號之2		14	東安路30巷10弄5號之3	
15	東安路30巷10弄5號之4		16	東安路30巷10弄7號	
17	東安路30巷10弄7號之1		18	東安路30巷10弄7號之2	
19	東安路30巷10弄7號之3		20	東安路30巷10弄7號之4	
21	東安路30巷10弄9號		22	東安路30巷10弄9號之1	
23	東安路30巷10弄9號之2		24	東安路30巷10弄9號之3	
25	東安路30巷10弄9號之4		26	東安路30巷10弄11號	
27	東安路30巷10弄11號之1		28	東安路30巷10弄11號之2	





新舊里鄰門牌對照表

RLRP04120

戶政所別：臺南市府東戶政事務所

調整日期：107年01月29日

行 區	政 劃	調整前	省市縣市：臺南市	鄉鎮市區：東 區	村里：東明里	鄰：024 鄰
		調整後	省市縣市：臺南市	鄉鎮市區：東 區	村里：東明里	鄰：014 鄰

序 號	調 整 之 街 路 門 牌	錯誤 註記	序 號	調 整 之 街 路 門 牌	錯誤 註記
29	東安路30巷10弄11號之3		30	東安路30巷10弄11號之4	
31	東安路30巷10弄13號		32	東安路30巷10弄13號之1	
33	東安路30巷10弄13號之2		34	東安路30巷10弄13號之3	
35	東安路30巷10弄13號之4		36	東安路30巷10弄15號	
37	東安路30巷10弄15號之1		38	東安路30巷10弄15號之2	
39	東安路30巷10弄15號之3		40	東安路30巷10弄15號之4	
41	東安路30巷10弄17號		42	東安路30巷10弄17號之1	
43	東安路30巷10弄17號之2		44	東安路30巷10弄17號之3	
45	東安路30巷10弄17號之4		46	東安路30巷10弄19號	
47	東安路30巷10弄19號之1		48	東安路30巷10弄19號之2	
49	東安路30巷10弄19號之3		50	東安路30巷10弄19號之4	





新舊里鄰門牌對照表

RLRP04120

戶政所別：臺南市府東戶政事務所

調整日期：107年01月29日

行 政 區 劃	調整前	省市縣市：臺南市	鄉鎮市區：東 區	村里：東明里	鄰：025 鄰
	調整後	省市縣市：臺南市	鄉鎮市區：東 區	村里：東明里	鄰：014 鄰

序 號	調 整 之 街 路 門 牌	錯誤 註記	序 號	調 整 之 街 路 門 牌	錯誤 註記
1	東安路30巷10弄16號		2	東安路30巷10弄16號之1	
3	東安路30巷10弄16號之2		4	東安路30巷10弄16號之3	
5	東安路30巷10弄16號之4		6	東安路30巷10弄18號	
7	東安路30巷10弄18號之1		8	東安路30巷10弄18號之2	
9	東安路30巷10弄18號之3		10	東安路30巷10弄18號之4	
11	東安路30巷10弄20號		12	東安路30巷10弄20號之1	
13	東安路30巷10弄20號之2		14	東安路30巷10弄20號之3	
15	東安路30巷10弄20號之4		16	東安路30巷10弄22號	
17	東安路30巷10弄22號之1		18	東安路30巷10弄22號之2	
19	東安路30巷10弄22號之3		20	東安路30巷10弄22號之4	
21	東安路30巷10弄24號		22	東安路30巷10弄24號之1	
23	東安路30巷10弄24號之2		24	東安路30巷10弄24號之3	
25	東安路30巷10弄24號之4		26	東安路30巷10弄26號	
27	東安路30巷10弄26號之1		28	東安路30巷10弄26號之2	





新舊里鄰門牌對照表

RLRP04120

戶政所別：臺南市府東戶政事務所

調整日期：107年01月29日

行 區	政 劃	調整前	省市縣市：臺南市	鄉鎮市區：東 區	村里：東明里	鄰：025 鄰
		調整後	省市縣市：臺南市	鄉鎮市區：東 區	村里：東明里	鄰：014 鄰

序 號	調 整 之 街 路 門 牌	錯 誤 註 記	序 號	調 整 之 街 路 門 牌	錯 誤 註 記
29	東安路30巷10弄26號之3		30	東安路30巷10弄26號之4	
31	東安路30巷10弄28號		32	東安路30巷10弄28號二樓	
33	東安路30巷10弄28號三樓		34	東安路30巷10弄28號三樓之1	
35	東安路30巷10弄28號四樓		36	東安路30巷10弄28號四樓之1	
37	東安路30巷10弄28號五樓		38	東安路30巷10弄28號五樓之1	
39	東安路30巷10弄28號六樓		40	東安路30巷10弄28號六樓之1	
41	東安路30巷10弄28號七樓		42	東安路30巷10弄28號七樓之1	

臺南市府東戶政事務所





新舊里鄰門牌對照表

RLRP04120

戶政所別：臺南市府東戶政事務所

調整日期：107年01月29日

行 區	政 劃	調整前	省市縣市：臺南市	鄉鎮市區：東 區	村里：東明里	鄰：026 鄰
		調整後	省市縣市：臺南市	鄉鎮市區：東 區	村里：東明里	鄰：014 鄰

序 號	調 整 之 街 路 門 牌	錯 誤 註 記	序 號	調 整 之 街 路 門 牌	錯 誤 註 記
1	怡東路11號		2	怡東路13號	
3	怡東路15號				

臺南市府東戶政事務所







新舊里鄰門牌對照表

RLRP04120

戶政所別：臺南市府東戶政事務所

調整日期：107年01月29日

行 政 區 劃	調整前	省市縣市：臺南市	鄉鎮市區：東 區	村里：東明里	鄰：026 鄰
	調整後	省市縣市：臺南市	鄉鎮市區：東 區	村里：東明里	鄰：015 鄰

序 號	調 整 之 街 路 門 牌	錯誤 註記	序 號	調 整 之 街 路 門 牌	錯誤 註記
1	東安路12巷21號		2	東安路12巷21號之1	
3	東安路12巷21號之2		4	東安路12巷21號之3	
5	東安路12巷21號之4		6	東安路12巷23號	
7	東安路12巷23號之1		8	東安路12巷23號之2	
9	東安路12巷23號之3		10	東安路12巷23號之4	
11	東安路12巷25號		12	東安路12巷25號之1	
13	東安路12巷25號之2		14	東安路12巷25號之3	
15	東安路12巷25號之4		16	東安路12巷27號	
17	東安路12巷27號之1		18	東安路12巷27號之2	
19	東安路12巷27號之3		20	東安路12巷27號之4	
21	東安路12巷29號		22	東安路12巷29號之1	
23	東安路12巷29號之2		24	東安路12巷29號之3	
25	東安路12巷29號之4		26	東安路12巷31號	
27	東安路12巷31號之1		28	東安路12巷31號之2	





新舊里鄰門牌對照表

RLRP04120

戶政所別：臺南市府東戶政事務所

調整日期：107年01月29日

行政區劃	調整前	省市縣市：臺南市	鄉鎮市區：東區	村里：東明里	鄰：026鄰
	調整後	省市縣市：臺南市	鄉鎮市區：東區	村里：東明里	鄰：015鄰

序號	調整之街路門牌	錯誤註記	序號	調整之街路門牌	錯誤註記
29	東安路12巷31號之3		30	東安路12巷31號之4	

臺南市府東戶政事務所





新舊里鄰門牌對照表

RLRP04120

戶政所別：臺南市府東戶政事務所

調整日期：107年01月29日

行 政 區 劃	調整前	省市縣市：臺南市	鄉鎮市區：東 區	村里：東明里	鄰：027 鄰
	調整後	省市縣市：臺南市	鄉鎮市區：東 區	村里：東明里	鄰：015 鄰

序 號	調 整 之 街 路 門 牌	錯誤 註記	序 號	調 整 之 街 路 門 牌	錯誤 註記
1	東安路12巷22號		2	東安路12巷22號之1	
3	東安路12巷22號之2		4	東安路12巷22號之3	
5	東安路12巷22號之4		6	東安路12巷24號	
7	東安路12巷24號之1		8	東安路12巷24號之2	
9	東安路12巷24號之3		10	東安路12巷24號之4	
11	東安路12巷26號		12	東安路12巷26號之1	
13	東安路12巷26號之2		14	東安路12巷26號之3	
15	東安路12巷26號之4		16	東安路12巷28號	
17	東安路12巷28號之1		18	東安路12巷28號之2	
19	東安路12巷28號之3		20	東安路12巷28號之4	
21	東安路12巷30號		22	東安路12巷30號之1	
23	東安路12巷30號之2		24	東安路12巷30號之3	
25	東安路12巷30號之4		26	東安路12巷32號	
27	東安路12巷32號之1		28	東安路12巷32號之2	





新 舊 里 鄰 門 牌 對 照 表

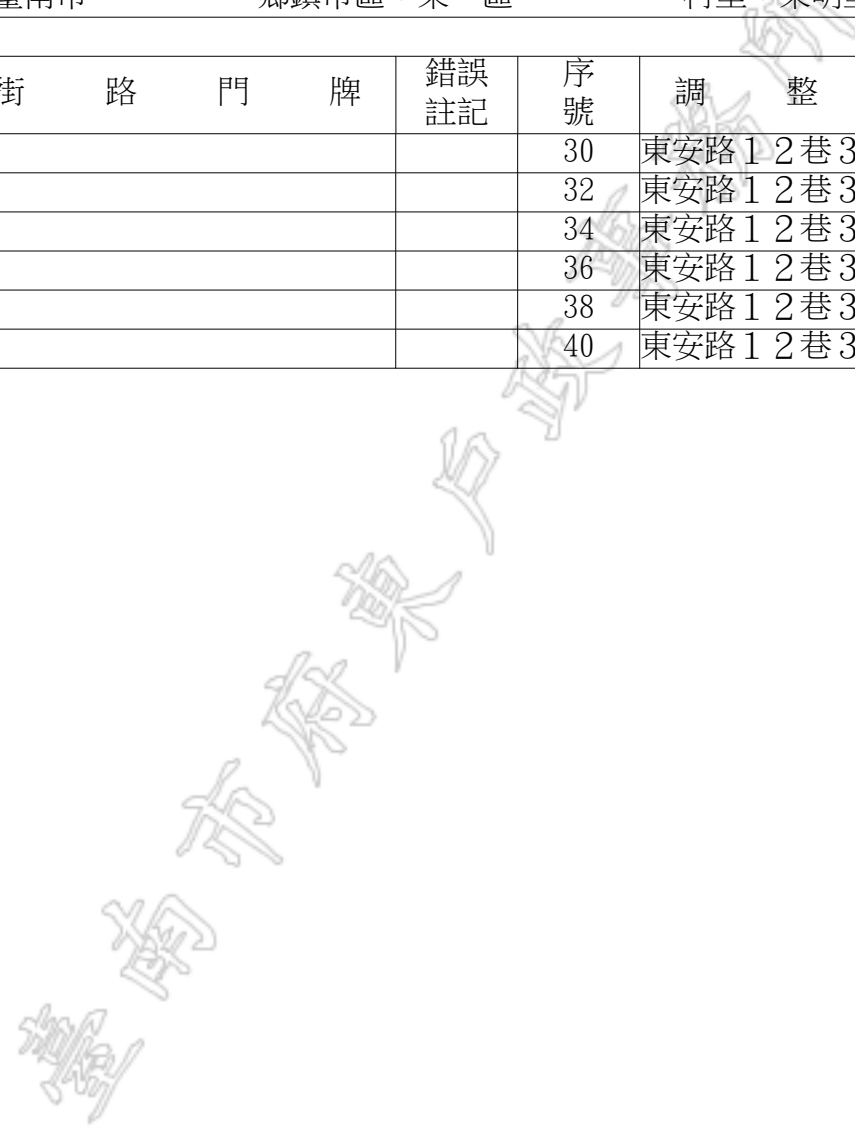
RLRP04120

戶政所別：臺南市府東戶政事務所

調整日期：107年01月29日

行 政 區 劃	調整前	省市縣市：臺南市	鄉鎮市區：東 區	村里：東明里	鄰：027 鄰
	調整後	省市縣市：臺南市	鄉鎮市區：東 區	村里：東明里	鄰：015 鄰

序 號	調 整 之 街 路 門 牌	錯誤 註記	序 號	調 整 之 街 路 門 牌	錯誤 註記
29	東安路1 2巷3 2號之3		30	東安路1 2巷3 2號之4	
31	東安路1 2巷3 4號		32	東安路1 2巷3 4號之1	
33	東安路1 2巷3 4號之2		34	東安路1 2巷3 4號之3	
35	東安路1 2巷3 4號之4		36	東安路1 2巷3 6號	
37	東安路1 2巷3 6號之1		38	東安路1 2巷3 6號之2	
39	東安路1 2巷3 6號之3		40	東安路1 2巷3 6號之4	





新舊里鄰門牌對照表

RLRP04120

戶政所別：臺南市府東戶政事務所

調整日期：107年01月29日

行 政 區 劃	調整前	省市縣市：臺南市	鄉鎮市區：東 區	村里：東明里	鄰：028 鄰
	調整後	省市縣市：臺南市	鄉鎮市區：東 區	村里：東明里	鄰：015 鄰

序號	調 整 之 街 路 門 牌	錯誤註記	序號	調 整 之 街 路 門 牌	錯誤註記
1	東寧路219號		2	東寧路229號	
3	東寧路231號		4	東寧路233號	
5	東寧路235號		6	東寧路237號	
7	東寧路239號		8	東寧路241號	
9	東寧路243號		10	東寧路245號	
11	東寧路247號		12	東寧路249號	
13	東寧路251號		14	東寧路253號	
15	東寧路255號		16	東寧路257號	
17	東寧路259號		18	東寧路261號	
19	東寧路263號		20	東寧路265號	
21	東寧路267號		22	東寧路269號	
23	東寧路269號二樓		24	東寧路269號三樓	
25	東寧路269號四樓		26	東寧路269號五樓	
27	東寧路269號六樓		28	東寧路269號七樓	





新舊里鄰門牌對照表

RLRP04120

戶政所別：臺南市府東戶政事務所

調整日期：107年01月29日

行 區	政 劃	調整前	省市縣市：臺南市	鄉鎮市區：東 區	村里：東明里	鄰：028 鄰
		調整後	省市縣市：臺南市	鄉鎮市區：東 區	村里：東明里	鄰：015 鄰

序 號	調 整 之 街 路 門 牌	錯誤 註記	序 號	調 整 之 街 路 門 牌	錯誤 註記
29	東寧路269號地下一層				

臺南市府東戶政事務所





新舊里鄰門牌對照表

RLRP04120

戶政所別：臺南市府東戶政事務所

調整日期：107年01月29日

行	政	調整前	省市縣市：臺南市	鄉鎮市區：東區	村里：東明里	鄰：028鄰
區	劃	調整後	省市縣市：臺南市	鄉鎮市區：東區	村里：東明里	鄰：016鄰

序號	調整之街路門牌	錯誤註記	序號	調整之街路門牌	錯誤註記
1	東安路1號		2	東安路3號	
3	東安路5號		4	東安路7號	
5	東安路9號		6	東安路11號	
7	東安路13號		8	東安路15號	
9	東安路17號		10	東安路19號	
11	東安路21號		12	東安路23號	
13	東安路25號		14	東安路27號	
15	東安路29號		16	東安路31號	
17	東安路33號		18	東安路35號	
19	東安路37號		20	東安路39號	
21	東安路41號		22	東安路43號	
23	東安路45號		24	東安路47號	
25	東安路49號		26	東安路49號之1	
27	東安路49號之2		28	東寧路211號	





新舊里鄰門牌對照表

RLRP04120

戶政所別：臺南市府東戶政事務所

調整日期：107年01月29日

行政區	調整前	省市縣市：臺南市	鄉鎮市區：東區	村里：東明里	鄰：028鄰
	調整後	省市縣市：臺南市	鄉鎮市區：東區	村里：東明里	鄰：016鄰

序號	調整之街路門牌	錯誤註記	序號	調整之街路門牌	錯誤註記
29	東寧路213號		30	東寧路215號	
31	東寧路217號				

臺南市府東戶政事務所







新舊里鄰門牌對照表

RLRP04120

戶政所別：臺南市府東戶政事務所

調整日期：107年01月29日

行政區	調整前	省市縣市：臺南市	鄉鎮市區：東區	村里：東明里	鄰：028鄰
	調整後	省市縣市：臺南市	鄉鎮市區：東區	村里：東明里	鄰：017鄰

序號	調整之街路門牌	錯誤註記	序號	調整之街路門牌	錯誤註記
1	東寧路203號		2	東寧路205號	
3	東寧路207號		4	東寧路209號	

臺南市府東戶政事務所





新 舊 里 鄰 門 牌 對 照 表

RLRP04120

戶政所別：臺南市府東戶政事務所

調整日期：107年01月29日

行 政 區 劃	調整前	省市縣市：臺南市	鄉鎮市區：東 區	村里：東明里	鄰：029 鄰
	調整後	省市縣市：臺南市	鄉鎮市區：東 區	村里：東明里	鄰：017 鄰

序 號	調 整 之 街 路 門 牌	錯 誤 註 記	序 號	調 整 之 街 路 門 牌	錯 誤 註 記
1	東寧路201巷2號		2	東寧路201巷4號	
3	東寧路201巷6號		4	東寧路201巷8號	
5	東寧路201巷10號		6	東寧路201巷12號	
7	東寧路201巷14號		8	東寧路201巷16號	
9	東寧路201巷18號		10	東寧路201巷20號	
11	東寧路201巷22號		12	東寧路201巷24號	
13	東寧路201巷26號		14	東寧路201巷28號	
15	東寧路201巷28號之1		16	東寧路201巷28號之2	
17	東寧路201巷28號之3		18	東寧路201巷30號	
19	東寧路201巷30號之1		20	東寧路201巷30號之2	
21	東寧路201巷30號之3		22	東寧路201巷30號之4	
23	東寧路201巷30號之5		24	東寧路201巷30號之6	

臺南市府東戶政事務所





新舊里鄰門牌對照表

RLRP04120

戶政所別：臺南市府東戶政事務所

調整日期：107年01月29日

行 政 區 劃	調整前	省市縣市：臺南市	鄉鎮市區：東 區	村里：東明里	鄰：029 鄰
	調整後	省市縣市：臺南市	鄉鎮市區：東 區	村里：東明里	鄰：018 鄰

序 號	調 整 之 街 路 門 牌	錯誤 註記	序 號	調 整 之 街 路 門 牌	錯誤 註記
1	東寧路193號		2	東寧路195號	
3	東寧路197號		4	東寧路199號	
5	東寧路201巷1號		6	東寧路201巷3號	
7	東寧路201巷5號		8	東寧路201巷7號	
9	東寧路201巷9號		10	東寧路201巷11號	
11	東寧路201巷13號		12	東寧路201巷15號	
13	東寧路201巷17號		14	東寧路201巷19號	
15	東寧路201巷21號		16	東寧路201巷23號	
17	東寧路201巷25號		18	東寧路201巷27號	
19	東寧路201巷29號		20	東寧路201巷31號	
21	東寧路201巷33號		22	東寧路201巷35號	
23	東寧路201巷37號		24	東寧路201巷39號	
25	東寧路201巷41號		26	東寧路201巷43號	
27	東寧路201巷45號		28	東寧路201巷47號	

臺南市府東戶政事務所





新舊里鄰門牌對照表

RLRP04120

戶政所別：臺南市府東戶政事務所

調整日期：107年01月29日

行 區	政 劃	調整前	省市縣市：臺南市	鄉鎮市區：東 區	村里：東明里	鄰：030 鄰
		調整後	省市縣市：臺南市	鄉鎮市區：東 區	村里：東明里	鄰：016 鄰

序 號	調 整 之 街 路 門 牌	錯 誤 註 記	序 號	調 整 之 街 路 門 牌	錯 誤 註 記
1	東安路51號		2	東安路53號	
3	東安路55號		4	東安路57號	
5	東安路59號		6	東安路61號	
7	東安路63號		8	東安路65號	
9	東安路67號		10	東安路69號	
11	東安路71號		12	東安路73號	
13	東安路75號		14	東安路77號	
15	東安路79號		16	東安路81號	
17	東安路83號		18	東安路85號	
19	東安路87號		20	東安路89號	
21	東安路91號		22	東安路93號	
23	東安路95號		24	東安路97號	
25	東安路99號		26	東安路101號	
27	東安路103號		28	東安路105號	





新 舊 里 鄰 門 牌 對 照 表

RLRP04120

戶政所別：臺南市府東戶政事務所

調整日期：107年01月29日

行 政 區 劃	調整前	省市縣市：臺南市	鄉鎮市區：東 區	村里：東明里	鄰：030 鄰
	調整後	省市縣市：臺南市	鄉鎮市區：東 區	村里：東明里	鄰：016 鄰

序 號	調 整 之 街 路 門 牌	錯 誤 註 記	序 號	調 整 之 街 路 門 牌	錯 誤 註 記
29	東安路107號		30	東安路109號	
31	東安路111號		32	東安路113號	
33	東安路115號		34	東安路117號	
35	東安路119號		36	東安路121號	

臺南市府東戶政事務所





新舊里鄰門牌對照表

RLRP04120

戶政所別：臺南市府東戶政事務所

調整日期：107年01月29日

行 政 區 劃	調整前	省市縣市：臺南市	鄉鎮市區：東 區	村里：東明里	鄰：031 鄰
	調整後	省市縣市：臺南市	鄉鎮市區：東 區	村里：東明里	鄰：017 鄰

序 號	調 整 之 街 路 門 牌	錯誤 註記	序 號	調 整 之 街 路 門 牌	錯誤 註記
1	東寧路201巷32號		2	東寧路201巷34號	
3	東寧路201巷36號		4	東寧路201巷38號	
5	東寧路201巷40號		6	東寧路201巷42號	
7	東寧路201巷44號		8	東寧路201巷46號	
9	東寧路201巷48號		10	東寧路201巷50號	
11	東寧路201巷52號		12	東寧路201巷54號	
13	東寧路201巷56號		14	東寧路201巷58號	
15	東寧路201巷60號		16	東寧路201巷62號	
17	東寧路201巷64號		18	東寧路201巷66號	
19	東寧路201巷68號		20	東寧路201巷70號	
21	東寧路201巷72號		22	東寧路201巷74號	
23	東寧路201巷76號		24	東寧路201巷78號	
25	東寧路201巷80號		26	東寧路201巷82號	
27	東寧路201巷82之1號		28	東寧路201巷86號	

臺南市府東戶政事務所





新舊里鄰門牌對照表

RLRP04120

戶政所別：臺南市府東戶政事務所

調整日期：107年01月29日

行 區	政 劃	調整前	省市縣市：臺南市	鄉鎮市區：東 區	村里：東明里	鄰：031 鄰
		調整後	省市縣市：臺南市	鄉鎮市區：東 區	村里：東明里	鄰：017 鄰

序 號	調 整 之 街 路 門 牌	錯 誤 註 記	序 號	調 整 之 街 路 門 牌	錯 誤 註 記
29	東寧路201巷88號		30	東寧路201巷90號	
31	東寧路201巷92號		32	東寧路201巷94號	
33	東寧路201巷96號		34	東寧路201巷98號	
35	東寧路201巷100號				

臺南市府東戶政事務所





新舊里鄰門牌對照表

RLRP04120

戶政所別：臺南市府東戶政事務所

調整日期：107年01月29日

行 政 區 劃	調整前	省市縣市：臺南市	鄉鎮市區：東 區	村里：東明里	鄰：032 鄰
	調整後	省市縣市：臺南市	鄉鎮市區：東 區	村里：東明里	鄰：018 鄰

序號	調 整 之 街 路 門 牌	錯誤註記	序號	調 整 之 街 路 門 牌	錯誤註記
1	東寧路201巷51號		2	東寧路201巷53號	
3	東寧路201巷55號		4	東寧路201巷57號	
5	東寧路201巷59號		6	東寧路201巷61號	
7	東寧路201巷63號		8	東寧路201巷65號	
9	東寧路201巷67號		10	東寧路201巷69號	
11	東寧路201巷71號		12	東寧路201巷73號	
13	東寧路201巷75號		14	東寧路201巷77號	
15	東寧路201巷79號		16	東寧路201巷81號	
17	東寧路201巷83號		18	東寧路201巷85號	
19	東寧路201巷87號		20	東寧路201巷89號	
21	東寧路201巷91號		22	東寧路201巷93號	
23	東寧路201巷95號		24	東寧路201巷97號	
25	東寧路201巷99號		26	東寧路201巷101號	
27	東寧路201巷103號		28	東寧路201巷105號	

臺南市府東戶政事務所







新舊里鄰門牌對照表

RLRP04120

戶政所別：臺南市府東戶政事務所

調整日期：107年01月29日

行 區	政 劃	調整前	省市縣市：臺南市	鄉鎮市區：東 區	村里：東明里	鄰：032 鄰
		調整後	省市縣市：臺南市	鄉鎮市區：東 區	村里：東明里	鄰：018 鄰

序 號	調 整 之 街 路 門 牌	錯 誤 註 記	序 號	調 整 之 街 路 門 牌	錯 誤 註 記
29	東寧路201巷107號		30	東寧路201巷109號	
31	東寧路201巷111號		32	東寧路201巷113號	
33	東寧路201巷115號		34	東寧路201巷117號	
35	東寧路201巷119號		36	東寧路201巷121號	
37	林森路二段300巷36號				

臺南市府東戶政事務所





新舊里鄰門牌對照表

RLRP04120

戶政所別：臺南市府東戶政事務所

調整日期：107年01月29日

行 政 區 劃	調整前	省市縣市：臺南市	鄉鎮市區：東 區	村里：東明里	鄰：033 鄰
	調整後	省市縣市：臺南市	鄉鎮市區：東 區	村里：東明里	鄰：002 鄰

序 號	調 整 之 街 路 門 牌	錯誤 註記	序 號	調 整 之 街 路 門 牌	錯誤 註記
1	怡東路34號		2	怡東路34號三樓	
3	怡東路34號三樓之1		4	怡東路34號三樓之2	
5	怡東路34號三樓之3		6	怡東路34號三樓之4	
7	怡東路34號三樓之5		8	怡東路34號三樓之6	
9	怡東路34號三樓之7		10	怡東路34號三樓之8	
11	怡東路34號三樓之9		12	怡東路34號四樓	
13	怡東路34號四樓之1		14	怡東路34號四樓之2	
15	怡東路34號四樓之3		16	怡東路34號四樓之4	
17	怡東路34號四樓之5		18	怡東路34號四樓之6	
19	怡東路34號四樓之7		20	怡東路34號四樓之8	
21	怡東路34號五樓		22	怡東路34號五樓之1	
23	怡東路34號五樓之2		24	怡東路34號五樓之3	
25	怡東路34號五樓之4		26	怡東路34號五樓之5	
27	怡東路34號五樓之6		28	怡東路34號五樓之7	

臺南市府東戶政事務所





新舊里鄰門牌對照表

RLRP04120

戶政所別：臺南市府東戶政事務所

調整日期：107年01月29日

行 政 區 劃	調整前	省市縣市：臺南市	鄉鎮市區：東 區	村里：東明里	鄰：033 鄰
	調整後	省市縣市：臺南市	鄉鎮市區：東 區	村里：東明里	鄰：002 鄰

序 號	調 整 之 街 路 門 牌	錯誤 註記	序 號	調 整 之 街 路 門 牌	錯誤 註記
29	怡東路34號五樓之8		30	怡東路34號六樓	
31	怡東路34號六樓之1		32	怡東路34號六樓之2	
33	怡東路34號六樓之3		34	怡東路34號六樓之4	
35	怡東路34號六樓之5		36	怡東路34號六樓之6	
37	怡東路34號六樓之7		38	怡東路34號六樓之8	
39	怡東路34號六樓之9		40	怡東路34號七樓	
41	怡東路34號七樓之1		42	怡東路34號七樓之2	
43	怡東路34號七樓之3		44	怡東路34號七樓之4	
45	怡東路34號七樓之5		46	怡東路34號七樓之6	
47	怡東路34號七樓之7		48	怡東路34號七樓之8	
49	怡東路34號七樓之9		50	怡東路34號八樓	
51	怡東路34號八樓之1		52	怡東路34號八樓之2	
53	怡東路34號八樓之3		54	怡東路34號八樓之4	
55	怡東路34號八樓之5		56	怡東路34號八樓之6	

臺南市府東戶政事務所





新舊里鄰門牌對照表

RLRP04120

戶政所別：臺南市府東戶政事務所

調整日期：107年01月29日

行 政 區 劃	調整前	省市縣市：臺南市	鄉鎮市區：東 區	村里：東明里	鄰：033 鄰
	調整後	省市縣市：臺南市	鄉鎮市區：東 區	村里：東明里	鄰：002 鄰

序 號	調 整 之 街 路 門 牌	錯誤 註記	序 號	調 整 之 街 路 門 牌	錯誤 註記
57	怡東路34號八樓之7		58	怡東路34號九樓	
59	怡東路34號九樓之1		60	怡東路34號九樓之2	
61	怡東路34號九樓之3		62	怡東路34號九樓之4	
63	怡東路34號九樓之5		64	怡東路34號九樓之6	
65	怡東路34號九樓之7		66	怡東路36號	
67	怡東路38號		68	怡東路40號	
69	怡東路42號		70	怡東路44號	
71	怡東路46號		72	怡東路48號	
73	怡東路50號		74	怡東路58巷2號	
75	怡東路58巷2號三樓之1		76	怡東路58巷2號三樓之2	
77	怡東路58巷2號四樓		78	怡東路58巷2號四樓之1	
79	怡東路58巷2號四樓之2		80	怡東路58巷2號四樓之3	
81	怡東路58巷2號五樓		82	怡東路58巷2號五樓之1	
83	怡東路58巷2號五樓之2		84	怡東路58巷2號五樓之3	





新 舊 里 鄰 門 牌 對 照 表

RLRP04120

戶政所別：臺南市府東戶政事務所

調整日期：107年01月29日

行 政 區 劃	調整前	省市縣市：臺南市	鄉鎮市區：東 區	村里：東明里	鄰：033 鄰
	調整後	省市縣市：臺南市	鄉鎮市區：東 區	村里：東明里	鄰：002 鄰

序 號	調 整 之 街 路 門 牌	錯 誤 註 記	序 號	調 整 之 街 路 門 牌	錯 誤 註 記
85	怡東路58巷2號六樓		86	怡東路58巷2號六樓之1	
87	怡東路58巷2號七樓		88	怡東路58巷2號七樓之1	
89	怡東路58巷2號七樓之2		90	怡東路58巷2號七樓之3	
91	怡東路58巷2號八樓		92	怡東路58巷2號八樓之1	
93	怡東路58巷2號八樓之2		94	怡東路58巷2號九樓	
95	怡東路58巷2號九樓之1		96	怡東路58巷2號九樓之2	
97	怡東路58巷2號九樓之3		98	怡東路58巷4號	
99	怡東路58巷6號		100	怡東路58巷8號	
101	怡東路58巷10號				

臺南市府東戶政事務所





新舊里鄰門牌對照表

RLRP04120

戶政所別：臺南市府東戶政事務所

調整日期：107年01月29日

行 政 區 劃	調整前	省市縣市：臺南市	鄉鎮市區：東 區	村里：崇德里	鄰：002 鄰
	調整後	省市縣市：臺南市	鄉鎮市區：東 區	村里：崇德里	鄰：005 鄰

序 號	調 整 之 街 路 門 牌	錯誤 註記	序 號	調 整 之 街 路 門 牌	錯誤 註記
1	中華東路三段175號		2	中華東路三段177號	
3	中華東路三段181號		4	中華東路三段183號	
5	中華東路三段185號		6	中華東路三段189號	
7	中華東路三段193號		8	中華東路三段197號	
9	中華東路三段199號		10	中華東路三段205號	
11	中華東路三段205之1號		12	中華東路三段209號	
13	中華東路三段213號		14	中華東路三段215號	
15	中華東路三段221號		16	崇善路232巷42號	
17	崇善路232巷42之1號		18	崇善路232巷46號	
19	崇善路232巷48號		20	崇善路232巷50號	
21	崇善路232巷52號		22	崇善路232巷54號	
23	崇善路232巷56號		24	崇善路232巷58號	
25	崇善路232巷66號		26	崇善路232巷68號	
27	崇善路232巷70號		28	崇善路232巷72號	





新舊里鄰門牌對照表

RLRP04120

戶政所別：臺南市府東戶政事務所

調整日期：107年01月29日

行 政 區 劃	調整前	省市縣市：臺南市	鄉鎮市區：東 區	村里：崇德里	鄰：002 鄰
	調整後	省市縣市：臺南市	鄉鎮市區：東 區	村里：崇德里	鄰：005 鄰

序 號	調 整 之 街 路 門 牌	錯誤 註記	序 號	調 整 之 街 路 門 牌	錯誤 註記
29	崇善路232巷74號		30	崇善路232巷76號	
31	崇善路232巷78號		32	崇善路232巷80號	
33	崇善路232巷82號		34	崇善路232巷84號	
35	崇善路232巷86號		36	崇善路232巷88號	
37	崇善路232巷90號		38	崇善路232巷92號	
39	崇善路232巷94號		40	崇善路232巷96號	
41	崇善路232巷102號		42	崇善路232巷104號	
43	崇善路232巷106號		44	崇善路232巷108號	
45	崇善路232巷110號		46	崇善路232巷112號	
47	崇德路405號		48	崇德路407號	
49	崇德路409號		50	崇德路411號	
51	崇德路413號		52	崇德路415號	
53	崇德路417號		54	崇德路419號	
55	崇德路423號		56	崇德路425號	





新舊里鄰門牌對照表

RLRP04120

戶政所別：臺南市府東戶政事務所

調整日期：107年01月29日

行政區	調整前	省市縣市：臺南市	鄉鎮市區：東區	村里：崇德里	鄰：002鄰
	調整後	省市縣市：臺南市	鄉鎮市區：東區	村里：崇德里	鄰：005鄰

序號	調整之街路門牌	錯誤註記	序號	調整之街路門牌	錯誤註記
57	崇德路427號		58	崇德路429號	
59	崇德路431號				

臺南市府東戶政事務所







新舊里鄰門牌對照表

RLRP04120

戶政所別：臺南市府東戶政事務所

調整日期：107年01月29日

行 政 區 劃	調整前	省市縣市：臺南市	鄉鎮市區：東 區	村里：崇德里	鄰：008 鄰
	調整後	省市縣市：臺南市	鄉鎮市區：東 區	村里：崇德里	鄰：002 鄰

序號	調 整 之 街 路 門 牌	錯誤註記	序號	調 整 之 街 路 門 牌	錯誤註記
1	崇德七街8巷1號		2	崇德七街8巷2號	
3	崇德七街8巷3號		4	崇德七街8巷5號	
5	崇德七街8巷6號		6	崇德七街8巷8號	
7	崇德七街8巷10號		8	崇德七街8巷12號	
9	崇德七街8巷16號		10	崇德七街8巷17號	
11	崇德七街8巷18號		12	崇德七街8巷19號	
13	崇德七街8巷21號		14	崇德七街8巷23號	
15	崇德七街8巷25號		16	崇德七街8巷27號	
17	崇德七街8巷28號		18	崇德七街8巷29號	
19	崇德七街8巷31號		20	崇德七街8巷32號	
21	崇德七街8巷33號		22	崇德七街8巷35號	
23	崇德七街8巷37號		24	崇德七街8巷39號	
25	崇德七街8巷42號		26	崇德七街8巷44號	
27	崇德七街8巷46號		28	崇德七街8巷47號	





新舊里鄰門牌對照表

RLRP04120

戶政所別：臺南市府東戶政事務所

調整日期：107年01月29日

行 政 區 劃	調整前	省市縣市：臺南市	鄉鎮市區：東 區	村里：崇德里	鄰：008 鄰
	調整後	省市縣市：臺南市	鄉鎮市區：東 區	村里：崇德里	鄰：002 鄰

序 號	調 整 之 街 路 門 牌	錯誤 註記	序 號	調 整 之 街 路 門 牌	錯誤 註記
29	崇德七街8巷49號		30	崇德七街8巷50號	
31	崇德七街8巷52號		32	崇德七街8巷54號	
33	崇德七街8巷57號		34	崇德七街8巷59號	
35	崇德七街8巷61號		36	崇德七街12號	
37	崇德七街16號		38	崇德七街20巷2號	
39	崇德七街20巷6號		40	崇德七街20巷8號	
41	崇德七街20巷12號		42	崇德七街20巷12號二樓	
43	崇德七街20巷12號二樓之1		44	崇德七街20巷12號二樓之2	
45	崇德七街20巷12號三樓		46	崇德七街20巷12號三樓之1	
47	崇德七街20巷12號三樓之2		48	崇德七街20巷12號三樓之3	
49	崇德七街20巷12號三樓之4		50	崇德七街20巷12號四樓	
51	崇德七街20巷12號四樓之1		52	崇德七街20巷12號四樓之2	
53	崇德七街20巷12號四樓之3		54	崇德七街20巷12號四樓之4	
55	崇德七街20巷12號五樓		56	崇德七街20巷12號五樓之1	





新舊里鄰門牌對照表

RLRP04120

戶政所別：臺南市府東戶政事務所

調整日期：107年01月29日

行 政 區 劃	調整前	省市縣市：臺南市	鄉鎮市區：東 區	村里：崇德里	鄰：008 鄰
	調整後	省市縣市：臺南市	鄉鎮市區：東 區	村里：崇德里	鄰：002 鄰

序 號	調 整 之 街 路 門 牌	錯誤 註記	序 號	調 整 之 街 路 門 牌	錯誤 註記
57	崇德七街20巷12號五樓之2		58	崇德七街20巷12號五樓之3	
59	崇德七街20巷12號六樓		60	崇德七街20巷12號六樓之1	
61	崇德七街20巷12號六樓之2		62	崇德七街20巷12號六樓之3	
63	崇德七街20巷12號七樓		64	崇德七街20巷12號七樓之1	
65	崇德七街20巷12號七樓之2		66	崇德七街20巷12號七樓之3	
67	崇德七街20巷14號		68	崇德七街20巷16號	
69	崇德七街20巷18號		70	崇德七街20巷18號地下層	
71	崇德七街20巷20號		72	崇德七街20巷22號	
73	崇德七街20巷22之1號		74	崇德七街20巷26號	
75	崇德七街20巷28號		76	崇德七街20巷28號二樓	
77	崇德七街20巷28號三樓		78	崇德七街20巷28號四樓	
79	崇德七街20巷28號五樓		80	崇德七街20巷28號六樓	
81	崇德七街20巷28號七樓		82	崇德七街20巷30號	
83	崇德七街20巷30號二樓		84	崇德七街20巷30號二樓之1	





新舊里鄰門牌對照表

RLRP04120

戶政所別：臺南市府東戶政事務所

調整日期：107年01月29日

行 區	政 劃	調整前	省市縣市：臺南市	鄉鎮市區：東 區	村里：崇德里	鄰：008 鄰
		調整後	省市縣市：臺南市	鄉鎮市區：東 區	村里：崇德里	鄰：002 鄰

序 號	調 整 之 街 路 門 牌	錯誤 註記	序 號	調 整 之 街 路 門 牌	錯誤 註記
85	崇德七街20巷30號三樓		86	崇德七街20巷30號三樓之1	
87	崇德七街20巷30號四樓		88	崇德七街20巷30號五樓	
89	崇德七街20巷30號五樓之1		90	崇德七街20巷30號六樓	
91	崇德七街20巷30號六樓之1		92	崇德七街20巷30號七樓	
93	崇德七街20巷30號七樓之1		94	崇德七街20巷32號	
95	崇德七街20巷32號二樓		96	崇德七街20巷32號三樓	
97	崇德七街20巷32號四樓		98	崇德七街20巷32號五樓	
99	崇德七街20巷32號六樓		100	崇德七街20巷32號七樓	
101	崇德七街20巷34號		102	崇德七街20巷34號二樓	
103	崇德七街20巷34號三樓		104	崇德七街20巷34號四樓	
105	崇德七街20巷34號五樓		106	崇德七街20巷34號六樓	
107	崇德七街20巷34號七樓		108	崇德路485號	
109	崇德路487號		110	崇德路489號	
111	崇德路491號		112	崇德路493號	





新舊里鄰門牌對照表

RLRP04120

戶政所別：臺南市府東戶政事務所

調整日期：107年01月29日

行 政 區 劃	調整前	省市縣市：臺南市	鄉鎮市區：東 區	村里：崇德里	鄰：008 鄰
	調整後	省市縣市：臺南市	鄉鎮市區：東 區	村里：崇德里	鄰：002 鄰

序 號	調 整 之 街 路 門 牌	錯誤 註記	序 號	調 整 之 街 路 門 牌	錯誤 註記
113	崇德路495號		114	崇德路497號	

臺南市府東戶政事務所





新舊里鄰門牌對照表

RLRP04120

戶政所別：臺南市府東戶政事務所

調整日期：107年01月29日

行 政 區 劃	調整前	省市縣市：臺南市	鄉鎮市區：東 區	村里：崇德里	鄰：010 鄰
	調整後	省市縣市：臺南市	鄉鎮市區：東 區	村里：崇德里	鄰：009 鄰

序號	調 整 之 街 路 門 牌	錯誤註記	序號	調 整 之 街 路 門 牌	錯誤註記
1	崇德八街46巷1號		2	崇德八街46巷5號	
3	崇德八街46巷11號		4	崇德八街46巷13號	
5	崇德八街46巷15號		6	崇德八街46巷17號	
7	崇德八街46巷19號		8	崇德八街46巷21號	
9	崇德八街46巷23號		10	崇德八街46巷25號	
11	崇德八街46巷27號		12	崇德八街46巷29號	
13	崇德八街46巷31號		14	崇德八街46巷33號	
15	崇德八街46巷49號		16	崇德八街46巷51號	
17	崇德八街46巷53號		18	崇德八街46巷57號	

臺南市府東戶政事務所





新舊里鄰門牌對照表

RLRP04120

戶政所別：臺南市府東戶政事務所

調整日期：107年01月29日

行 政 區 劃	調整前	省市縣市：臺南市	鄉鎮市區：東 區	村里：崇德里	鄰：015 鄰
	調整後	省市縣市：臺南市	鄉鎮市區：東 區	村里：崇德里	鄰：018 鄰

序 號	調 整 之 街 路 門 牌	錯誤 註記	序 號	調 整 之 街 路 門 牌	錯誤 註記
1	崇明十三街 1 號三樓之 1		2	崇明十三街 1 號三樓之 2	
3	崇明十三街 1 號三樓之 3		4	崇明十三街 1 號三樓之 4	
5	崇明十三街 1 號三樓之 5		6	崇明十三街 1 號四樓之 1	
7	崇明十三街 1 號四樓之 2		8	崇明十三街 1 號四樓之 3	
9	崇明十三街 1 號四樓之 5		10	崇明十三街 1 號四樓之 6	
11	崇明十三街 1 號四樓之 7		12	崇明十三街 1 號五樓之 1	
13	崇明十三街 1 號五樓之 2		14	崇明十三街 1 號六樓之 1	
15	崇明十三街 1 號六樓之 2		16	崇明十三街 1 號六樓之 3	
17	崇明十三街 1 號六樓之 4		18	崇明十三街 1 號六樓之 5	
19	崇明十三街 1 號六樓之 6		20	崇明十三街 1 號七樓之 1	
21	崇明十三街 1 號七樓之 2		22	崇明十三街 1 號七樓之 3	
23	崇明十三街 1 號七樓之 4		24	崇明十三街 1 號七樓之 5	
25	崇明十三街 1 號七樓之 6		26	崇明十三街 3 號三樓之 1	
27	崇明十三街 3 號三樓之 2		28	崇明十三街 3 號三樓之 3	





新舊里鄰門牌對照表

RLRP04120

戶政所別：臺南市府東戶政事務所

調整日期：107年01月29日

行	政	調整前	省市縣市：臺南市	鄉鎮市區：東區	村里：崇德里	鄰：015鄰
區	劃	調整後	省市縣市：臺南市	鄉鎮市區：東區	村里：崇德里	鄰：018鄰

序號	調整之街路門牌	錯誤註記	序號	調整之街路門牌	錯誤註記
29	崇明十三街3號三樓之4		30	崇明十三街3號四樓之1	
31	崇明十三街3號四樓之2		32	崇明十三街3號四樓之3	
33	崇明十三街3號四樓之4		34	崇明十三街3號五樓之1	
35	崇明十三街3號五樓之2		36	崇明十三街3號五樓之3	
37	崇明十三街3號五樓之4		38	崇明十三街3號六樓之1	
39	崇明十三街3號六樓之2		40	崇明十三街3號六樓之3	
41	崇明十三街3號六樓之4		42	崇明十三街3號七樓	
43	崇明十三街3號七樓之1		44	崇明十三街3號七樓之2	
45	崇明十三街3號七樓之3		46	崇明十三街3號七樓之4	
47	崇明十三街5號		48	崇明十三街7號	

臺南市府東戶政事務所







新舊里鄰門牌對照表

RLRP04120

戶政所別：臺南市府東戶政事務所

調整日期：107年01月29日

行	政	調整前	省市縣市：臺南市	鄉鎮市區：東區	村里：崇德里	鄰：016鄰
區	劃	調整後	省市縣市：臺南市	鄉鎮市區：東區	村里：崇德里	鄰：017鄰

序號	調整之街路門牌	錯誤註記	序號	調整之街路門牌	錯誤註記
1	崇明十三街10巷5號		2	崇明十三街10巷7號	
3	崇明十三街10巷15號		4	崇明十三街10巷21號	
5	崇明十三街10巷23號		6	崇明十三街10巷25號	
7	崇明十三街10巷27號		8	崇明十三街10巷29號	
9	崇明十三街10巷31號		10	崇明十三街10巷33號	
11	崇明十三街10巷35號		12	崇明十三街10巷37號	
13	崇明十三街10巷39號		14	崇明十三街10巷41號	
15	崇明十三街10巷43號		16	崇明十三街10巷45號	
17	崇明十三街10巷47號		18	崇明十三街10巷49號	
19	崇明十三街10巷51號		20	崇明十三街10巷53號	
21	崇明十三街10巷55號		22	崇明十三街10巷57號	
23	崇明十三街10巷59號		24	崇明十三街10巷61號	
25	崇明十三街10巷63號		26	崇明十三街10巷65號	
27	崇明十三街10巷67號				





RLRP04120

戶政所別：臺南市府東戶政事務所

調整日期：107年01月29日

新舊里鄰門牌對照表

行 政 區 劃	調整前	省市縣市：臺南市	鄉鎮市區：東 區	村里：崇德里	鄰：025 鄰
	調整後	省市縣市：臺南市	鄉鎮市區：東 區	村里：崇德里	鄰：016 鄰

序 號	調 整 之 街 路 門 牌	錯誤 註記	序 號	調 整 之 街 路 門 牌	錯誤 註記
1	崇道路1號		2	崇道路3號	
3	崇道路5號		4	崇道路7號	
5	崇道路9號		6	崇道路11號	
7	崇道路13號		8	崇道路15號	
9	崇道路19巷2號		10	崇道路19巷2號三樓	
11	崇道路19巷2號三樓之1		12	崇道路19巷2號三樓之2	
13	崇道路19巷2號四樓		14	崇道路19巷2號四樓之1	
15	崇道路19巷2號四樓之2		16	崇道路19巷2號五樓	
17	崇道路19巷2號五樓之1		18	崇道路19巷2號五樓之2	
19	崇道路19巷2號六樓		20	崇道路19巷2號六樓之1	
21	崇道路19巷2號六樓之2		22	崇道路19巷2號七樓	
23	崇道路19巷2號七樓之1		24	崇道路19巷2號七樓之2	
25	崇道路19巷2號八樓		26	崇道路19巷2號八樓之1	
27	崇道路19巷2號八樓之2		28	崇道路19巷2號九樓	





RLRP04120

戶政所別：臺南市府東戶政事務所

調整日期：107年01月29日

### 新舊里鄰門牌對照表

行 政 區	調整前	省市縣市：臺南市	鄉鎮市區：東 區	村里：崇德里	鄰：025 鄰
	調整後	省市縣市：臺南市	鄉鎮市區：東 區	村里：崇德里	鄰：016 鄰

序 號	調 整 之 街 路 門 牌	錯誤 註記	序 號	調 整 之 街 路 門 牌	錯誤 註記
29	崇道路19巷6號		30	崇道路19巷8號	
31	崇道路19巷8號三樓		32	崇道路19巷8號三樓之1	
33	崇道路19巷8號三樓之2		34	崇道路19巷8號四樓	
35	崇道路19巷8號四樓之1		36	崇道路19巷8號四樓之2	
37	崇道路19巷8號五樓		38	崇道路19巷8號五樓之1	
39	崇道路19巷8號五樓之2		40	崇道路19巷8號六樓	
41	崇道路19巷8號六樓之1		42	崇道路19巷8號六樓之2	
43	崇道路19巷8號七樓		44	崇道路19巷8號七樓之1	
45	崇道路19巷8號七樓之2		46	崇道路19巷8號八樓	
47	崇道路19巷8號八樓之1		48	崇道路19巷8號八樓之2	
49	崇道路19巷9號		50	崇道路19巷10號	
51	崇道路19巷11號		52	崇道路19巷12號	
53	崇道路19巷13號		54	崇道路19巷15號	
55	崇道路19巷17號		56	崇道路19巷19號	





新舊里鄰門牌對照表

RLRP04120

戶政所別：臺南市府東戶政事務所

調整日期：107年01月29日

行 政 區 劃	調整前	省市縣市：臺南市	鄉鎮市區：東 區	村里：崇德里	鄰：025 鄰
	調整後	省市縣市：臺南市	鄉鎮市區：東 區	村里：崇德里	鄰：016 鄰

序 號	調 整 之 街 路 門 牌	錯誤 註記	序 號	調 整 之 街 路 門 牌	錯誤 註記
57	崇道路19巷20號		58	崇道路19巷21號	
59	崇道路19巷22號		60	崇道路19巷23號	
61	崇道路19巷24號		62	崇道路19巷25號	
63	崇道路19巷26號		64	崇道路19巷27號	
65	崇道路19巷29號		66	崇道路19巷31號	
67	崇道路19巷33號		68	崇道路21號	
69	崇道路21號三樓之1		70	崇道路21號四樓	
71	崇道路21號四樓之1		72	崇道路21號四樓之2	
73	崇道路21號五樓		74	崇道路21號五樓之1	
75	崇道路21號五樓之2		76	崇道路21號六樓	
77	崇道路21號六樓之1		78	崇道路21號六樓之2	
79	崇道路21號七樓		80	崇道路21號七樓之1	
81	崇道路21號七樓之2		82	崇道路21號八樓	
83	崇道路21號八樓之1		84	崇道路21號八樓之2	





新舊里鄰門牌對照表

RLRP04120

戶政所別：臺南市府東戶政事務所

調整日期：107年01月29日

行 區	政 劃	調整前	省市縣市：臺南市	鄉鎮市區：東 區	村里：崇德里	鄰：025 鄰
		調整後	省市縣市：臺南市	鄉鎮市區：東 區	村里：崇德里	鄰：016 鄰

序 號	調 整 之 街 路 門 牌	錯誤 註記	序 號	調 整 之 街 路 門 牌	錯誤 註記
85	崇道路21號九樓		86	崇道路21號九樓之1	
87	崇道路21號九樓之2				

臺南市府東戶政事務所





新 舊 里 鄰 門 牌 對 照 表

RLRP04120

戶政所別：臺南市府東戶政事務所

調整日期：107年01月29日

行 政 區 劃	調整前	省市縣市：臺南市	鄉鎮市區：東 區	村里：崇德里	鄰：025 鄰
	調整後	省市縣市：臺南市	鄉鎮市區：東 區	村里：崇德里	鄰：024 鄰

序 號	調 整 之 街 路 門 牌	錯 誤 註 記	序 號	調 整 之 街 路 門 牌	錯 誤 註 記
1	崇道路23號		2	崇道路25號	
3	崇道路27號		4	崇道路29號	
5	崇道路31號		6	崇道路31號二樓	
7	崇道路31號三樓		8	崇道路31號四樓	
9	崇道路31號五樓		10	崇道路41號	
11	崇道路43號		12	崇道路47號	
13	崇道路49號		14	崇道路53號	
15	崇道路55號		16	崇道路57號	
17	崇道路63號				

臺南市府東戶政事務所





新舊里鄰門牌對照表

RLRP04120

戶政所別：臺南市府東戶政事務所

調整日期：107年01月29日

行 政 區 劃	調整前	省市縣市：臺南市	鄉鎮市區：東 區	村里：東智里	鄰：001 鄰
	調整後	省市縣市：臺南市	鄉鎮市區：東 區	村里：東智里	鄰：012 鄰

序號	調 整 之 街 路 門 牌	錯誤註記	序號	調 整 之 街 路 門 牌	錯誤註記
1	大同路二段923號		2	大同路二段925號	
3	大同路二段927號		4	大同路二段929號	
5	大同路二段931號		6	大同路二段933號	
7	大同路二段935號		8	大同路二段937號	
9	崇德路790號		10	崇慶街一段108號	
11	崇慶街一段110號		12	崇慶街一段112號	
13	崇慶街一段116號		14	崇慶街一段118號	
15	崇慶街一段120號		16	崇慶街一段122號	
17	崇慶街一段126號		18	崇慶街一段128號	
19	崇慶街一段130巷2號		20	崇慶街一段130巷6號	
21	崇慶街一段130巷8號		22	崇慶街一段130巷10號	
23	崇慶街一段130巷12號		24	崇慶街一段130巷16號	
25	崇賢三路2號		26	崇賢三路2號二樓之1	
27	崇賢三路2號二樓之2		28	崇賢三路2號二樓之3	





新舊里鄰門牌對照表

RLRP04120

戶政所別：臺南市府東戶政事務所

調整日期：107年01月29日

行 區	政 劃	調整前	省市縣市：臺南市	鄉鎮市區：東 區	村里：東智里	鄰：001 鄰
		調整後	省市縣市：臺南市	鄉鎮市區：東 區	村里：東智里	鄰：012 鄰

序 號	調 整 之 街 路 門 牌	錯 誤 註 記	序 號	調 整 之 街 路 門 牌	錯 誤 註 記
29	崇賢三路2號二樓之5		30	崇賢三路2號三樓之1	
31	崇賢三路2號三樓之2		32	崇賢三路2號三樓之3	
33	崇賢三路2號三樓之5		34	崇賢三路2號四樓之1	
35	崇賢三路2號四樓之2		36	崇賢三路2號四樓之3	
37	崇賢三路2號四樓之5		38	崇賢三路2號五樓之1	
39	崇賢三路2號五樓之2		40	崇賢三路2號五樓之3	
41	崇賢三路2號五樓之5		42	崇賢三路2號六樓之1	
43	崇賢三路2號六樓之2		44	崇賢三路2號六樓之3	
45	崇賢三路2號六樓之5		46	崇賢三路2號七樓之1	
47	崇賢三路2號七樓之2		48	崇賢三路2號七樓之3	
49	崇賢三路2號七樓之5		50	崇賢三路2號八樓之1	
51	崇賢三路2號八樓之2		52	崇賢三路2號八樓之3	
53	崇賢三路2號八樓之5		54	崇賢三路2號九樓之1	
55	崇賢三路2號九樓之2		56	崇賢三路2號九樓之3	







新舊里鄰門牌對照表

RLRP04120

戶政所別：臺南市府東戶政事務所

調整日期：107年01月29日

行	政	調整前	省市縣市：臺南市	鄉鎮市區：東區	村里：東智里	鄰：001鄰
區	劃	調整後	省市縣市：臺南市	鄉鎮市區：東區	村里：東智里	鄰：012鄰

序號	調整之街路門牌	錯誤註記	序號	調整之街路門牌	錯誤註記
57	崇賢三路2號九樓之5		58	崇賢三路2號十樓之1	
59	崇賢三路2號十樓之2		60	崇賢三路2號十樓之3	
61	崇賢三路2號十樓之5		62	崇賢三路2號十一樓之1	
63	崇賢三路2號十一樓之2		64	崇賢三路2號十一樓之3	
65	崇賢三路2號十一樓之5		66	崇賢三路2號十二樓之1	
67	崇賢三路2號十二樓之2		68	崇賢三路2號十二樓之3	
69	崇賢三路2號十二樓之5		70	崇賢三路2號十三樓之1	
71	崇賢三路2號十三樓之2		72	崇賢三路2號十三樓之3	
73	崇賢三路2號十三樓之5		74	崇賢三路2號十四樓之1	
75	崇賢三路2號十四樓之2		76	崇賢三路2號十四樓之3	
77	崇賢三路2號十四樓之5		78	崇賢三路2號十五樓之1	
79	崇賢三路2號十五樓之2		80	崇賢三路2號十五樓之3	
81	崇賢三路2號十五樓之5		82	崇賢三路6號三樓之1	
83	崇賢三路6號三樓之2		84	崇賢三路6號三樓之3	





新舊里鄰門牌對照表

RLRP04120

戶政所別：臺南市府東戶政事務所

調整日期：107年01月29日

行 政 區 劃	調整前	省市縣市：臺南市	鄉鎮市區：東 區	村里：東智里	鄰：001 鄰
	調整後	省市縣市：臺南市	鄉鎮市區：東 區	村里：東智里	鄰：012 鄰

序 號	調 整 之 街 路 門 牌	錯誤 註記	序 號	調 整 之 街 路 門 牌	錯誤 註記
85	崇賢三路6號三樓之5		86	崇賢三路6號四樓之1	
87	崇賢三路6號四樓之2		88	崇賢三路6號四樓之3	
89	崇賢三路6號四樓之5		90	崇賢三路6號五樓之1	
91	崇賢三路6號五樓之2		92	崇賢三路6號五樓之3	
93	崇賢三路6號五樓之5		94	崇賢三路6號六樓之1	
95	崇賢三路6號六樓之2		96	崇賢三路6號六樓之3	
97	崇賢三路6號六樓之5		98	崇賢三路6號七樓之1	
99	崇賢三路6號七樓之2		100	崇賢三路6號七樓之3	
101	崇賢三路6號七樓之5		102	崇賢三路6號八樓之1	
103	崇賢三路6號八樓之2		104	崇賢三路6號八樓之3	
105	崇賢三路6號八樓之5		106	崇賢三路6號九樓之1	
107	崇賢三路6號九樓之2		108	崇賢三路6號九樓之3	
109	崇賢三路6號九樓之5		110	崇賢三路6號十樓之1	
111	崇賢三路6號十樓之2		112	崇賢三路6號十樓之3	





新舊里鄰門牌對照表

RLRP04120

戶政所別：臺南市府東戶政事務所

調整日期：107年01月29日

行 政 區 劃	調整前	省市縣市：臺南市	鄉鎮市區：東 區	村里：東智里	鄰：001 鄰
	調整後	省市縣市：臺南市	鄉鎮市區：東 區	村里：東智里	鄰：012 鄰

序 號	調 整 之 街 路 門 牌	錯誤 註記	序 號	調 整 之 街 路 門 牌	錯誤 註記
113	崇賢三路6號十樓之5		114	崇賢三路6號十一樓之1	
115	崇賢三路6號十一樓之2		116	崇賢三路6號十一樓之3	
117	崇賢三路6號十一樓之5		118	崇賢三路6號十二樓之1	
119	崇賢三路6號十二樓之2		120	崇賢三路6號十二樓之3	
121	崇賢三路6號十二樓之5		122	崇賢三路6號十三樓之1	
123	崇賢三路6號十三樓之2		124	崇賢三路6號十三樓之3	
125	崇賢三路6號十三樓之5		126	崇賢三路6號十四樓之1	
127	崇賢三路6號十四樓之2		128	崇賢三路6號十四樓之3	
129	崇賢三路6號十四樓之5		130	崇賢三路6號十五樓之1	
131	崇賢三路6號十五樓之2		132	崇賢三路6號十五樓之3	
133	崇賢三路6號十五樓之5		134	崇賢三路8號	
135	崇賢三路8號二樓之1		136	崇賢三路8號二樓之2	
137	崇賢三路8號二樓之3		138	崇賢三路8號二樓之5	
139	崇賢三路8號三樓之1		140	崇賢三路8號三樓之2	





新舊里鄰門牌對照表

RLRP04120

戶政所別：臺南市府東戶政事務所

調整日期：107年01月29日

行 區	政 劃	調整前	省市縣市：臺南市	鄉鎮市區：東 區	村里：東智里	鄰：001 鄰
		調整後	省市縣市：臺南市	鄉鎮市區：東 區	村里：東智里	鄰：012 鄰

序 號	調 整 之 街 路 門 牌	錯 誤 註 記	序 號	調 整 之 街 路 門 牌	錯 誤 註 記
141	崇賢三路8號三樓之3		142	崇賢三路8號三樓之5	
143	崇賢三路8號四樓之1		144	崇賢三路8號四樓之2	
145	崇賢三路8號四樓之3		146	崇賢三路8號四樓之5	
147	崇賢三路8號五樓之1		148	崇賢三路8號五樓之2	
149	崇賢三路8號五樓之3		150	崇賢三路8號五樓之5	
151	崇賢三路8號六樓之1		152	崇賢三路8號六樓之2	
153	崇賢三路8號六樓之3		154	崇賢三路8號六樓之5	
155	崇賢三路8號七樓之1		156	崇賢三路8號七樓之2	
157	崇賢三路8號七樓之3		158	崇賢三路8號七樓之5	
159	崇賢三路8號八樓之1		160	崇賢三路8號八樓之2	
161	崇賢三路8號八樓之3		162	崇賢三路8號八樓之5	
163	崇賢三路8號九樓之1		164	崇賢三路8號九樓之2	
165	崇賢三路8號九樓之3		166	崇賢三路8號九樓之5	
167	崇賢三路8號十樓之1		168	崇賢三路8號十樓之2	





RLRP04120

戶政所別：臺南市府東戶政事務所

調整日期：107年01月29日

新舊里鄰門牌對照表

行 政 區 劃	調整前	省市縣市：臺南市	鄉鎮市區：東 區	村里：東智里	鄰：001 鄰
	調整後	省市縣市：臺南市	鄉鎮市區：東 區	村里：東智里	鄰：012 鄰

序 號	調 整 之 街 路 門 牌	錯誤 註記	序 號	調 整 之 街 路 門 牌	錯誤 註記
169	崇賢三路8號十樓之3		170	崇賢三路8號十樓之5	
171	崇賢三路8號十一樓之1		172	崇賢三路8號十一樓之2	
173	崇賢三路8號十一樓之3		174	崇賢三路8號十一樓之5	
175	崇賢三路8號十二樓之1		176	崇賢三路8號十二樓之2	
177	崇賢三路8號十二樓之3		178	崇賢三路8號十二樓之5	
179	崇賢三路8號十三樓之1		180	崇賢三路8號十三樓之2	
181	崇賢三路8號十三樓之3		182	崇賢三路8號十三樓之5	
183	崇賢三路8號十四樓之1		184	崇賢三路8號十四樓之2	
185	崇賢三路8號十四樓之3		186	崇賢三路8號十四樓之5	
187	崇賢三路8號十五樓之1		188	崇賢三路8號十五樓之2	
189	崇賢三路8號十五樓之3		190	崇賢三路8號十五樓之5	
191	崇賢三路10號		192	崇賢三路12號	
193	崇賢三路16號		194	崇賢三路18號	
195	崇賢三路20號		196	崇賢三路22號	





RLRP04120

戶政所別：臺南市府東戶政事務所

調整日期：107年01月29日

新舊里鄰門牌對照表

行 政 區 劃	調整前	省市縣市：臺南市	鄉鎮市區：東 區	村里：東智里	鄰：001 鄰
	調整後	省市縣市：臺南市	鄉鎮市區：東 區	村里：東智里	鄰：012 鄰

序 號	調 整 之 街 路 門 牌	錯誤 註記	序 號	調 整 之 街 路 門 牌	錯誤 註記
197	崇賢三路26號二樓		198	崇賢三路26號三樓之1	
199	崇賢三路26號三樓之2		200	崇賢三路26號三樓之3	
201	崇賢三路26號三樓之5		202	崇賢三路26號三樓之6	
203	崇賢三路26號三樓之7		204	崇賢三路26號四樓之1	
205	崇賢三路26號四樓之2		206	崇賢三路26號四樓之3	
207	崇賢三路26號四樓之5		208	崇賢三路26號四樓之6	
209	崇賢三路26號四樓之7		210	崇賢三路26號五樓之1	
211	崇賢三路26號五樓之2		212	崇賢三路26號五樓之3	
213	崇賢三路26號五樓之5		214	崇賢三路26號五樓之6	
215	崇賢三路26號五樓之7		216	崇賢三路26號六樓之1	
217	崇賢三路26號六樓之2		218	崇賢三路26號六樓之3	
219	崇賢三路26號六樓之5		220	崇賢三路26號六樓之6	
221	崇賢三路26號六樓之7		222	崇賢三路26號七樓之1	
223	崇賢三路26號七樓之2		224	崇賢三路26號七樓之3	





新舊里鄰門牌對照表

RLRP04120

戶政所別：臺南市府東戶政事務所

調整日期：107年01月29日

行 政 區	調 整 前	省 市 縣 市：臺 南 市	鄉 鎮 市 區：東 區	村 里：東 智 里	鄰：001 鄰
	調 整 後	省 市 縣 市：臺 南 市	鄉 鎮 市 區：東 區	村 里：東 智 里	鄰：012 鄰

序 號	調 整 之 街 路 門 牌	錯 誤 註 記	序 號	調 整 之 街 路 門 牌	錯 誤 註 記
225	崇賢三路26號七樓之5		226	崇賢三路26號七樓之6	
227	崇賢三路26號七樓之7		228	崇賢三路26號八樓之1	
229	崇賢三路26號八樓之2		230	崇賢三路26號八樓之3	
231	崇賢三路26號八樓之5		232	崇賢三路26號八樓之6	
233	崇賢三路26號八樓之7		234	崇賢三路26號九樓之1	
235	崇賢三路26號九樓之2		236	崇賢三路26號九樓之3	
237	崇賢三路26號九樓之5		238	崇賢三路26號九樓之6	
239	崇賢三路26號九樓之7		240	崇賢三路26號十樓之1	
241	崇賢三路26號十樓之2		242	崇賢三路26號十樓之3	
243	崇賢三路26號十樓之5		244	崇賢三路26號十樓之6	
245	崇賢三路26號十樓之7		246	崇賢三路26號十一樓之1	
247	崇賢三路26號十一樓之2		248	崇賢三路26號十一樓之3	
249	崇賢三路26號十一樓之5		250	崇賢三路26號十一樓之6	
251	崇賢三路26號十一樓之7		252	崇賢三路26號十二樓之1	





新舊里鄰門牌對照表

RLRP04120

戶政所別：臺南市府東戶政事務所

調整日期：107年01月29日

行 區	政 劃	調整前	省市縣市：臺南市	鄉鎮市區：東 區	村里：東智里	鄰：001 鄰
		調整後	省市縣市：臺南市	鄉鎮市區：東 區	村里：東智里	鄰：012 鄰

序 號	調 整 之 街 路 門 牌	錯誤 註記	序 號	調 整 之 街 路 門 牌	錯誤 註記
253	崇賢三路26號十二樓之2		254	崇賢三路26號十二樓之3	
255	崇賢三路26號十二樓之5		256	崇賢三路26號十二樓之6	
257	崇賢三路26號十二樓之7		258	崇賢三路26號十三樓之1	
259	崇賢三路26號十三樓之2		260	崇賢三路26號十三樓之3	
261	崇賢三路26號十三樓之5		262	崇賢三路26號十三樓之6	
263	崇賢三路26號十三樓之7		264	崇賢三路26號十四樓之1	
265	崇賢三路26號十四樓之2		266	崇賢三路26號十四樓之3	
267	崇賢三路26號十四樓之5		268	崇賢三路26號十四樓之6	
269	崇賢三路26號十四樓之7		270	崇賢三路26號十五樓之1	
271	崇賢三路26號十五樓之2		272	崇賢三路26號十五樓之3	
273	崇賢三路26號十五樓之5		274	崇賢三路26號十五樓之6	
275	崇賢三路26號十五樓之7		276	崇賢三路28號二樓	
277	崇賢三路28號三樓之1		278	崇賢三路28號三樓之2	
279	崇賢三路28號三樓之3		280	崇賢三路28號三樓之5	







新舊里鄰門牌對照表

RLRP04120

戶政所別：臺南市府東戶政事務所

調整日期：107年01月29日

行 政 區 劃	調整前	省市縣市：臺南市	鄉鎮市區：東 區	村里：東智里	鄰：001 鄰
	調整後	省市縣市：臺南市	鄉鎮市區：東 區	村里：東智里	鄰：012 鄰

序 號	調 整 之 街 路 門 牌	錯誤 註記	序 號	調 整 之 街 路 門 牌	錯誤 註記
281	崇賢三路28號三樓之6		282	崇賢三路28號三樓之7	
283	崇賢三路28號三樓之8		284	崇賢三路28號四樓之1	
285	崇賢三路28號四樓之2		286	崇賢三路28號四樓之3	
287	崇賢三路28號四樓之5		288	崇賢三路28號四樓之6	
289	崇賢三路28號四樓之7		290	崇賢三路28號四樓之8	
291	崇賢三路28號五樓之1		292	崇賢三路28號五樓之2	
293	崇賢三路28號五樓之3		294	崇賢三路28號五樓之5	
295	崇賢三路28號五樓之6		296	崇賢三路28號五樓之7	
297	崇賢三路28號五樓之8		298	崇賢三路28號六樓之1	
299	崇賢三路28號六樓之2		300	崇賢三路28號六樓之3	
301	崇賢三路28號六樓之5		302	崇賢三路28號六樓之6	
303	崇賢三路28號六樓之7		304	崇賢三路28號六樓之8	
305	崇賢三路28號七樓之1		306	崇賢三路28號七樓之2	
307	崇賢三路28號七樓之3		308	崇賢三路28號七樓之5	





新舊里鄰門牌對照表

RLRP04120

戶政所別：臺南市府東戶政事務所

調整日期：107年01月29日

行 政 區 劃	調整前	省市縣市：臺南市	鄉鎮市區：東 區	村里：東智里	鄰：001 鄰
	調整後	省市縣市：臺南市	鄉鎮市區：東 區	村里：東智里	鄰：012 鄰

序 號	調 整 之 街 路 門 牌	錯誤 註記	序 號	調 整 之 街 路 門 牌	錯誤 註記
309	崇賢三路28號七樓之6		310	崇賢三路28號七樓之7	
311	崇賢三路28號七樓之8		312	崇賢三路28號八樓之1	
313	崇賢三路28號八樓之2		314	崇賢三路28號八樓之3	
315	崇賢三路28號八樓之5		316	崇賢三路28號八樓之6	
317	崇賢三路28號八樓之7		318	崇賢三路28號八樓之8	
319	崇賢三路28號九樓之1		320	崇賢三路28號九樓之2	
321	崇賢三路28號九樓之3		322	崇賢三路28號九樓之5	
323	崇賢三路28號九樓之6		324	崇賢三路28號九樓之7	
325	崇賢三路28號九樓之8		326	崇賢三路28號十樓之1	
327	崇賢三路28號十樓之2		328	崇賢三路28號十樓之3	
329	崇賢三路28號十樓之5		330	崇賢三路28號十樓之6	
331	崇賢三路28號十樓之7		332	崇賢三路28號十樓之8	
333	崇賢三路28號十一樓之1		334	崇賢三路28號十一樓之2	
335	崇賢三路28號十一樓之3		336	崇賢三路28號十一樓之5	





新舊里鄰門牌對照表

RLRP04120

戶政所別：臺南市府東戶政事務所

調整日期：107年01月29日

行 政 區 劃	調整前	省市縣市：臺南市	鄉鎮市區：東 區	村里：東智里	鄰：001 鄰
	調整後	省市縣市：臺南市	鄉鎮市區：東 區	村里：東智里	鄰：012 鄰

序 號	調 整 之 街 路 門 牌	錯誤 註記	序 號	調 整 之 街 路 門 牌	錯誤 註記
337	崇賢三路28號十一樓之6		338	崇賢三路28號十一樓之7	
339	崇賢三路28號十一樓之8		340	崇賢三路28號十二樓之1	
341	崇賢三路28號十二樓之2		342	崇賢三路28號十二樓之3	
343	崇賢三路28號十二樓之5		344	崇賢三路28號十二樓之6	
345	崇賢三路28號十二樓之7		346	崇賢三路28號十二樓之8	
347	崇賢三路28號十三樓之1		348	崇賢三路28號十三樓之2	
349	崇賢三路28號十三樓之3		350	崇賢三路28號十三樓之5	
351	崇賢三路28號十三樓之6		352	崇賢三路28號十三樓之7	
353	崇賢三路28號十三樓之8		354	崇賢三路28號十四樓之1	
355	崇賢三路28號十四樓之2		356	崇賢三路28號十四樓之3	
357	崇賢三路28號十四樓之5		358	崇賢三路28號十四樓之6	
359	崇賢三路28號十四樓之7		360	崇賢三路28號十四樓之8	
361	崇賢三路28號十五樓之1		362	崇賢三路28號十五樓之2	
363	崇賢三路28號十五樓之3		364	崇賢三路28號十五樓之5	





新舊里鄰門牌對照表

RLRP04120

戶政所別：臺南市府東戶政事務所

調整日期：107年01月29日

行 政 區 劃	調整前	省市縣市：臺南市	鄉鎮市區：東 區	村里：東智里	鄰：001 鄰
	調整後	省市縣市：臺南市	鄉鎮市區：東 區	村里：東智里	鄰：012 鄰

序 號	調 整 之 街 路 門 牌	錯誤 註記	序 號	調 整 之 街 路 門 牌	錯誤 註記
365	崇賢三路28號十五樓之6		366	崇賢三路28號十五樓之7	
367	崇賢三路28號十五樓之8		368	崇賢三路30號三樓之1	
369	崇賢三路30號三樓之2		370	崇賢三路30號三樓之3	
371	崇賢三路30號三樓之5		372	崇賢三路30號三樓之6	
373	崇賢三路30號三樓之7		374	崇賢三路30號三樓之8	
375	崇賢三路30號四樓之1		376	崇賢三路30號四樓之2	
377	崇賢三路30號四樓之3		378	崇賢三路30號四樓之5	
379	崇賢三路30號四樓之6		380	崇賢三路30號四樓之7	
381	崇賢三路30號四樓之8		382	崇賢三路30號五樓之1	
383	崇賢三路30號五樓之2		384	崇賢三路30號五樓之3	
385	崇賢三路30號五樓之5		386	崇賢三路30號五樓之6	
387	崇賢三路30號五樓之7		388	崇賢三路30號五樓之8	
389	崇賢三路30號六樓之1		390	崇賢三路30號六樓之2	
391	崇賢三路30號六樓之3		392	崇賢三路30號六樓之5	





RLRP04120

戶政所別：臺南市府東戶政事務所

調整日期：107年01月29日

新舊里鄰門牌對照表

行 政 區 劃	調整前	省市縣市：臺南市	鄉鎮市區：東 區	村里：東智里	鄰：001 鄰
	調整後	省市縣市：臺南市	鄉鎮市區：東 區	村里：東智里	鄰：012 鄰

序 號	調 整 之 街 路 門 牌	錯誤 註記	序 號	調 整 之 街 路 門 牌	錯誤 註記
393	崇賢三路30號六樓之6		394	崇賢三路30號六樓之7	
395	崇賢三路30號六樓之8		396	崇賢三路30號七樓之1	
397	崇賢三路30號七樓之2		398	崇賢三路30號七樓之3	
399	崇賢三路30號七樓之5		400	崇賢三路30號七樓之6	
401	崇賢三路30號七樓之7		402	崇賢三路30號七樓之8	
403	崇賢三路30號八樓之1		404	崇賢三路30號八樓之2	
405	崇賢三路30號八樓之3		406	崇賢三路30號八樓之5	
407	崇賢三路30號八樓之6		408	崇賢三路30號八樓之7	
409	崇賢三路30號八樓之8		410	崇賢三路30號九樓之1	
411	崇賢三路30號九樓之2		412	崇賢三路30號九樓之3	
413	崇賢三路30號九樓之5		414	崇賢三路30號九樓之6	
415	崇賢三路30號九樓之7		416	崇賢三路30號九樓之8	
417	崇賢三路30號十樓之1		418	崇賢三路30號十樓之2	
419	崇賢三路30號十樓之3		420	崇賢三路30號十樓之5	





新舊里鄰門牌對照表

RLRP04120

戶政所別：臺南市府東戶政事務所

調整日期：107年01月29日

行	政	調整前	省市縣市：臺南市	鄉鎮市區：東區	村里：東智里	鄰：001鄰
區	劃	調整後	省市縣市：臺南市	鄉鎮市區：東區	村里：東智里	鄰：012鄰

序號	調整之街路門牌	錯誤註記	序號	調整之街路門牌	錯誤註記
421	崇賢三路30號十樓之6		422	崇賢三路30號十樓之7	
423	崇賢三路30號十樓之8		424	崇賢三路30號十一樓之1	
425	崇賢三路30號十一樓之2		426	崇賢三路30號十一樓之3	
427	崇賢三路30號十一樓之5		428	崇賢三路30號十一樓之6	
429	崇賢三路30號十一樓之7		430	崇賢三路30號十一樓之8	
431	崇賢三路30號十二樓之1		432	崇賢三路30號十二樓之2	
433	崇賢三路30號十二樓之3		434	崇賢三路30號十二樓之5	
435	崇賢三路30號十二樓之6		436	崇賢三路30號十二樓之7	
437	崇賢三路30號十二樓之8		438	崇賢三路30號十三樓之1	
439	崇賢三路30號十三樓之2		440	崇賢三路30號十三樓之3	
441	崇賢三路30號十三樓之5		442	崇賢三路30號十三樓之6	
443	崇賢三路30號十三樓之7		444	崇賢三路30號十三樓之8	
445	崇賢三路30號十四樓之1		446	崇賢三路30號十四樓之2	
447	崇賢三路30號十四樓之3		448	崇賢三路30號十四樓之5	





新 舊 里 鄰 門 牌 對 照 表

RLRP04120

戶政所別：臺南市府東戶政事務所

調整日期：107年01月29日

行 政 區 劃	調整前	省市縣市：臺南市	鄉鎮市區：東 區	村里：東智里	鄰：001 鄰
	調整後	省市縣市：臺南市	鄉鎮市區：東 區	村里：東智里	鄰：012 鄰

序 號	調 整 之 街 路 門 牌	錯誤 註記	序 號	調 整 之 街 路 門 牌	錯誤 註記
449	崇賢三路30號十四樓之6		450	崇賢三路30號十四樓之7	
451	崇賢三路30號十四樓之8		452	崇賢三路30號十五樓之1	
453	崇賢三路30號十五樓之2		454	崇賢三路30號十五樓之3	
455	崇賢三路30號十五樓之5		456	崇賢三路30號十五樓之6	
457	崇賢三路30號十五樓之7		458	崇賢三路30號十五樓之8	
459	崇賢三路32號三樓之1		460	崇賢三路32號三樓之2	
461	崇賢三路32號三樓之3		462	崇賢三路32號三樓之5	
463	崇賢三路32號三樓之6		464	崇賢三路32號三樓之7	
465	崇賢三路32號四樓之1		466	崇賢三路32號四樓之2	
467	崇賢三路32號四樓之3		468	崇賢三路32號四樓之5	
469	崇賢三路32號四樓之6		470	崇賢三路32號四樓之7	
471	崇賢三路32號五樓之1		472	崇賢三路32號五樓之2	
473	崇賢三路32號五樓之3		474	崇賢三路32號五樓之5	
475	崇賢三路32號五樓之6		476	崇賢三路32號五樓之7	





新舊里鄰門牌對照表

RLRP04120

戶政所別：臺南市府東戶政事務所

調整日期：107年01月29日

行 政 區 劃	調整前	省市縣市：臺南市	鄉鎮市區：東 區	村里：東智里	鄰：001 鄰
	調整後	省市縣市：臺南市	鄉鎮市區：東 區	村里：東智里	鄰：012 鄰

序 號	調 整 之 街 路 門 牌	錯誤 註記	序 號	調 整 之 街 路 門 牌	錯誤 註記
477	崇賢三路32號六樓之1		478	崇賢三路32號六樓之2	
479	崇賢三路32號六樓之3		480	崇賢三路32號六樓之5	
481	崇賢三路32號六樓之6		482	崇賢三路32號六樓之7	
483	崇賢三路32號七樓之1		484	崇賢三路32號七樓之2	
485	崇賢三路32號七樓之3		486	崇賢三路32號七樓之5	
487	崇賢三路32號七樓之6		488	崇賢三路32號七樓之7	
489	崇賢三路32號八樓之1		490	崇賢三路32號八樓之2	
491	崇賢三路32號八樓之3		492	崇賢三路32號八樓之5	
493	崇賢三路32號八樓之6		494	崇賢三路32號八樓之7	
495	崇賢三路32號九樓之1		496	崇賢三路32號九樓之2	
497	崇賢三路32號九樓之3		498	崇賢三路32號九樓之5	
499	崇賢三路32號九樓之6		500	崇賢三路32號九樓之7	
501	崇賢三路32號十樓之1		502	崇賢三路32號十樓之2	
503	崇賢三路32號十樓之3		504	崇賢三路32號十樓之5	







新舊里鄰門牌對照表

RLRP04120

戶政所別：臺南市府東戶政事務所

調整日期：107年01月29日

行 政 區 劃	調整前	省市縣市：臺南市	鄉鎮市區：東 區	村里：東智里	鄰：001 鄰
	調整後	省市縣市：臺南市	鄉鎮市區：東 區	村里：東智里	鄰：012 鄰

序 號	調 整 之 街 路 門 牌	錯誤 註記	序 號	調 整 之 街 路 門 牌	錯誤 註記
505	崇賢三路32號十樓之6		506	崇賢三路32號十樓之7	
507	崇賢三路32號十一樓之1		508	崇賢三路32號十一樓之2	
509	崇賢三路32號十一樓之3		510	崇賢三路32號十一樓之5	
511	崇賢三路32號十一樓之6		512	崇賢三路32號十一樓之7	
513	崇賢三路32號十二樓之1		514	崇賢三路32號十二樓之2	
515	崇賢三路32號十二樓之3		516	崇賢三路32號十二樓之5	
517	崇賢三路32號十二樓之6		518	崇賢三路32號十二樓之7	
519	崇賢三路32號十三樓之1		520	崇賢三路32號十三樓之2	
521	崇賢三路32號十三樓之3		522	崇賢三路32號十三樓之5	
523	崇賢三路32號十三樓之6		524	崇賢三路32號十三樓之7	
525	崇賢三路32號十四樓之1		526	崇賢三路32號十四樓之2	
527	崇賢三路32號十四樓之3		528	崇賢三路32號十四樓之5	
529	崇賢三路32號十四樓之6		530	崇賢三路32號十四樓之7	
531	崇賢三路32號十五樓之1		532	崇賢三路32號十五樓之2	





新 舊 里 鄰 門 牌 對 照 表

RLRP04120

戶政所別：臺南市府東戶政事務所

調整日期：107年01月29日

行 政 區 劃	調整前	省市縣市：臺南市	鄉鎮市區：東 區	村里：東智里	鄰：001 鄰
	調整後	省市縣市：臺南市	鄉鎮市區：東 區	村里：東智里	鄰：012 鄰

序 號	調 整 之 街 路 門 牌	錯誤 註記	序 號	調 整 之 街 路 門 牌	錯誤 註記
533	崇賢三路32號十五樓之3		534	崇賢三路32號十五樓之5	
535	崇賢三路32號十五樓之6		536	崇賢三路32號十五樓之7	
537	崇賢三路36號		538	崇賢三路38號	
539	崇賢三路40號		540	崇賢三路42號	
541	崇賢三路46號		542	東智街8號	
543	東智街18號		544	東智街21號	
545	東智街22號		546	東智街23號	
547	東智街25號		548	東智街26號	
549	東智街27號		550	東智街28號	
551	東智街29號		552	東智街30號	
553	東智街31號		554	東智街32號	
555	東智街33號		556	東智街35號	
557	東智街36號		558	東智街37號	
559	東智街38號		560	東智街39號	





新舊里鄰門牌對照表

RLRP04120

戶政所別：臺南市府東戶政事務所

調整日期：107年01月29日

行 政 區 劃	調整前	省市縣市：臺南市	鄉鎮市區：東 區	村里：東智里	鄰：001 鄰
	調整後	省市縣市：臺南市	鄉鎮市區：東 區	村里：東智里	鄰：012 鄰

序 號	調 整 之 街 路 門 牌	錯誤 註記	序 號	調 整 之 街 路 門 牌	錯誤 註記
561	生產路1號		562	生產路54號	
563	生產路56號		564	生產路68號	
565	生產路200號		566	生產路478號	
567	生產路480號		568	生產路482號	
569	生產路486號		570	生產路488號	
571	生產路490號		572	生產路498號	
573	生產路500號		574	生產路502號	
575	生產路504號		576	長東街12號	
577	長東街16號		578	長東街20號	
579	長東街22號		580	長東街24號	
581	長東街26號		582	長東街28號	
583	長東街30號		584	長東街32號	
585	長東街34號		586	長東街36號	
587	長東街38號		588	長東街40號	





新 舊 里 鄰 門 牌 對 照 表

RLRP04120

戶政所別：臺南市府東戶政事務所

調整日期：107年01月29日

行 政 區 劃	調整前	省市縣市：臺南市	鄉鎮市區：東 區	村里：東智里	鄰：001 鄰
	調整後	省市縣市：臺南市	鄉鎮市區：東 區	村里：東智里	鄰：012 鄰

序 號	調 整 之 街 路 門 牌	錯 誤 註 記	序 號	調 整 之 街 路 門 牌	錯 誤 註 記
589	長東街42號		590	長東街42之1號	
591	長東街46巷8號		592	長東街48號	
593	長東街50號		594	長東街52號	
595	長東街54號		596	長東街56號	
597	長東街58號		598	長東街60號	
599	長東街62號		600	長東街64號	
601	長東街66號		602	長東街68號	
603	長東街70號		604	長東街72號	
605	長東街74號		606	長東街76號	
607	長東街78號		608	長東街80號	
609	長東街90號				

臺南市府東





新舊里鄰門牌對照表

RLRP04120

戶政所別：臺南市府東戶政事務所

調整日期：107年01月29日

行	政	調整前	省市縣市：臺南市	鄉鎮市區：東區	村里：東智里	鄰：002鄰
區	劃	調整後	省市縣市：臺南市	鄉鎮市區：東區	村里：東智里	鄰：010鄰

序號	調整之街路門牌	錯誤註記	序號	調整之街路門牌	錯誤註記
1	長東街100號		2	長東街100號二樓	
3	長東街100號三樓		4	長東街100號四樓	
5	長東街100號五樓		6	長東街100號六樓	
7	長東街100號之1		8	長東街100號之1二樓	
9	長東街100號之1三樓		10	長東街100號之1四樓	
11	長東街100號之1五樓		12	長東街100號之1六樓	
13	長東街100號之2		14	長東街100號之2二樓	
15	長東街100號之2三樓		16	長東街100號之2四樓	
17	長東街100號之2五樓		18	長東街100號之2六樓	
19	長東街100號之3		20	長東街100號之3二樓	
21	長東街100號之3三樓		22	長東街100號之3四樓	
23	長東街100號之3五樓		24	長東街100號之3六樓	
25	長東街100號之4		26	長東街100號之4二樓	
27	長東街100號之4三樓		28	長東街100號之4四樓	

臺南市府東戶政事務所





新舊里鄰門牌對照表

RLRP04120

戶政所別：臺南市府東戶政事務所

調整日期：107年01月29日

行 區	政 劃	調整前	省市縣市：臺南市	鄉鎮市區：東 區	村里：東智里	鄰：002 鄰
		調整後	省市縣市：臺南市	鄉鎮市區：東 區	村里：東智里	鄰：010 鄰

序 號	調 整 之 街 路 門 牌	錯誤 註記	序 號	調 整 之 街 路 門 牌	錯誤 註記
29	長東街100號之4五樓		30	長東街100號之4六樓	
31	長東街100號之4地下層		32	長東街100號之5	
33	長東街100號之5二樓		34	長東街100號之5三樓	
35	長東街100號之5四樓		36	長東街100號之5五樓	
37	長東街100號之5六樓		38	長東街100號之5地下層	
39	長東街100號之6		40	長東街100號之6二樓	
41	長東街100號之6三樓		42	長東街100號之6四樓	
43	長東街100號之6五樓		44	長東街100號之6六樓	
45	長東街100號之6地下層		46	長東街100號地下層	

臺南市府東戶政事務所





新舊里鄰門牌對照表

RLRP04120

戶政所別：臺南市府東戶政事務所

調整日期：107年01月29日

行政區劃	調整前	省市縣市：臺南市	鄉鎮市區：東區	村里：東智里	鄰：003鄰
	調整後	省市縣市：臺南市	鄉鎮市區：東區	村里：東智里	鄰：009鄰

序號	調整之街路門牌	錯誤註記	序號	調整之街路門牌	錯誤註記
1	崇德二十六街39號				

臺南市府東戶政事務所





新 舊 里 鄰 門 牌 對 照 表

RLRP04120

戶政所別：臺南市府東戶政事務所

調整日期：107年01月29日

行 區	政 劃	調整前	省市縣市：臺南市	鄉鎮市區：東 區	村里：東智里	鄰：003 鄰
		調整後	省市縣市：臺南市	鄉鎮市區：東 區	村里：東智里	鄰：010 鄰

序 號	調 整 之 街 路 門 牌	錯 誤 註 記	序 號	調 整 之 街 路 門 牌	錯 誤 註 記
1	崇德二十六街41號		2	崇德二十六街43號	
3	崇德二十六街45號		4	崇德二十六街47號	
5	崇德二十六街49號		6	崇德二十六街50號	
7	崇德二十六街51號		8	崇德二十六街52號	
9	崇德二十六街52之1號		10	崇德二十六街53號	
11	崇德二十六街55號		12	崇德二十六街56號	
13	崇德二十六街57號		14	崇德二十六街58號	
15	崇德二十六街59號		16	崇德二十六街60號	
17	崇德二十六街61號		18	崇德二十六街62號	
19	崇德二十六街63號		20	崇德二十六街64號	
21	崇德二十六街65號		22	崇德二十六街66號	
23	崇德二十六街67號		24	崇德二十六街68號	
25	崇德二十六街69號		26	崇德二十六街70號	
27	崇德二十六街71號		28	崇德二十六街72號	







新舊里鄰門牌對照表

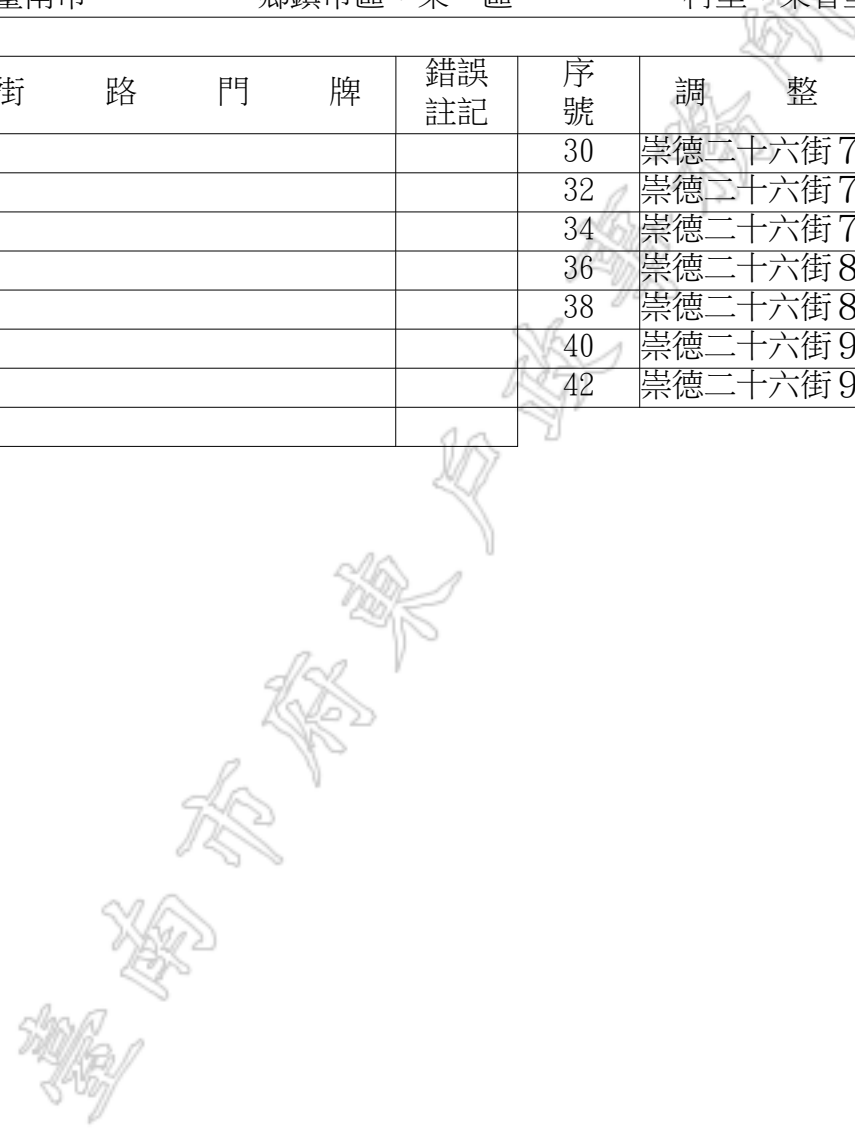
RLRP04120

戶政所別：臺南市府東戶政事務所

調整日期：107年01月29日

行 區	政 劃	調整前	省市縣市：臺南市	鄉鎮市區：東 區	村里：東智里	鄰：003 鄰
		調整後	省市縣市：臺南市	鄉鎮市區：東 區	村里：東智里	鄰：010 鄰

序 號	調 整 之 街 路 門 牌	錯 誤 註 記	序 號	調 整 之 街 路 門 牌	錯 誤 註 記
29	崇德二十六街73號		30	崇德二十六街74號	
31	崇德二十六街75號		32	崇德二十六街76號	
33	崇德二十六街77號		34	崇德二十六街78號	
35	崇德二十六街80號		36	崇德二十六街82號	
37	崇德二十六街84號		38	崇德二十六街86號	
39	崇德二十六街88號		40	崇德二十六街90號	
41	崇德二十六街92號		42	崇德二十六街94號	
43	崇德二十六街96號				





RLRP04120

戶政所別：臺南市府東戶政事務所

調整日期：107年01月29日

新舊里鄰門牌對照表

行 政 區 劃	調整前	省市縣市：臺南市	鄉鎮市區：東 區	村里：東智里	鄰：004 鄰
	調整後	省市縣市：臺南市	鄉鎮市區：東 區	村里：東智里	鄰：009 鄰

序 號	調 整 之 街 路 門 牌	錯誤 註記	序 號	調 整 之 街 路 門 牌	錯誤 註記
1	崇德二十六街6號		2	崇德二十六街7號	
3	崇德二十六街8號		4	崇德二十六街9號	
5	崇德二十六街10號		6	崇德二十六街11號	
7	崇德二十六街12號		8	崇德二十六街13號	
9	崇德二十六街14號		10	崇德二十六街15號	
11	崇德二十六街16號		12	崇德二十六街17號	
13	崇德二十六街18號		14	崇德二十六街19號	
15	崇德二十六街20號		16	崇德二十六街21號	
17	崇德二十六街22號		18	崇德二十六街23號	
19	崇德二十六街24號		20	崇德二十六街25號	
21	崇德二十六街26號		22	崇德二十六街27號	
23	崇德二十六街28號		24	崇德二十六街29號	
25	崇德二十六街30號		26	崇德二十六街31號	
27	崇德二十六街32號		28	崇德二十六街33號	





新舊里鄰門牌對照表

RLRP04120

戶政所別：臺南市府東戶政事務所

調整日期：107年01月29日

行 區	政 劃	調整前	省市縣市：臺南市	鄉鎮市區：東 區	村里：東智里	鄰：004 鄰
		調整後	省市縣市：臺南市	鄉鎮市區：東 區	村里：東智里	鄰：009 鄰

序 號	調 整 之 街 路 門 牌	錯 誤 註 記	序 號	調 整 之 街 路 門 牌	錯 誤 註 記
29	崇德二十六街34號		30	崇德二十六街35號	
31	崇德二十六街36號		32	崇德二十六街37號	
33	崇德二十六街38號		34	崇德二十六街40號	
35	崇德二十六街42號		36	崇德二十六街46號	
37	崇德二十六街48號		38	崇德二十七街2號	
39	崇德二十七街3號		40	崇德二十七街5號	
41	崇德二十七街7號		42	崇德二十七街9號	
43	崇德二十七街11號		44	崇德二十七街13號	
45	崇德二十七街15號		46	崇德二十七街16號	
47	崇德二十七街17號		48	崇德二十七街18號	
49	崇德二十七街20號		50	崇德二十七街22號	
51	崇德二十七街26號		52	崇德二十七街28號	
53	崇德二十七街30號		54	崇德二十七街32號	





新舊里鄰門牌對照表

RLRP04120

戶政所別：臺南市府東戶政事務所

調整日期：107年01月29日

行 政 區 劃	調整前	省市縣市：臺南市	鄉鎮市區：東 區	村里：東智里	鄰：004 鄰
	調整後	省市縣市：臺南市	鄉鎮市區：東 區	村里：東智里	鄰：011 鄰

序號	調 整 之 街 路 門 牌	錯誤註記	序號	調 整 之 街 路 門 牌	錯誤註記
1	崇德二十六街1號		2	崇德二十六街1號二樓	
3	崇德二十六街1號三樓		4	崇德二十六街1號四樓	
5	崇德二十六街1號五樓		6	崇德二十六街1號六樓	
7	崇德二十六街1號七樓		8	崇德二十六街2號二樓	
9	崇德二十六街2號三樓		10	崇德二十六街2號四樓	
11	崇德二十六街2號五樓		12	崇德二十六街2號六樓	
13	崇德二十六街2號七樓		14	崇德二十六街3號	
15	崇德二十六街3號二樓		16	崇德二十六街3號三樓	
17	崇德二十六街3號四樓		18	崇德二十六街3號五樓	
19	崇德二十六街3號六樓		20	崇德二十六街3號七樓	
21	崇德二十七街1號		22	崇德二十七街1號二樓	
23	崇德二十七街1號三樓		24	崇德二十七街1號四樓	
25	崇德二十七街1號五樓		26	崇德二十七街1號六樓	
27	崇德二十七街1號七樓				





新舊里鄰門牌對照表

RLRP04120

戶政所別：臺南市府東戶政事務所

調整日期：107年01月29日

行 區	政 劃	調整前	省市縣市：臺南市	鄉鎮市區：東 區	村里：東智里	鄰：005 鄰
		調整後	省市縣市：臺南市	鄉鎮市區：東 區	村里：東智里	鄰：009 鄰

序 號	調 整 之 街 路 門 牌	錯 誤 註 記	序 號	調 整 之 街 路 門 牌	錯 誤 註 記
1	崇德二十七街19號		2	崇德二十七街21號	
3	崇德二十七街23號		4	崇德二十七街25號	
5	崇德二十七街27號		6	崇德二十七街29號	
7	崇德二十七街31號		8	崇德二十七街33號	
9	崇德二十七街34號		10	崇德二十七街35號	
11	崇德二十七街36號		12	崇德二十七街37號	
13	崇德二十七街38號		14	崇德二十七街39號	
15	崇德二十七街40號		16	崇德二十七街41號	
17	崇德二十七街42號		18	崇德二十七街43號	
19	崇德二十七街45號		20	崇德二十七街46號	
21	崇德二十七街47號		22	崇德二十七街48號	
23	崇德二十七街49號		24	崇德二十七街50號	
25	崇德二十七街51號		26	崇德二十七街52號	
27	崇德二十七街53號		28	崇德二十七街54號	





新 舊 里 鄰 門 牌 對 照 表

RLRP04120

戶政所別：臺南市府東戶政事務所

調整日期：107年01月29日

行 區	政 劃	調整前	省市縣市：臺南市	鄉鎮市區：東 區	村里：東智里	鄰：005 鄰
		調整後	省市縣市：臺南市	鄉鎮市區：東 區	村里：東智里	鄰：009 鄰

序 號	調 整 之 街 路 門 牌	錯誤 註記	序 號	調 整 之 街 路 門 牌	錯誤 註記
29	崇德二十七街55號		30	崇德二十七街56號	
31	崇德二十七街57號		32	崇德二十七街58號	
33	崇德二十七街59號		34	崇德二十七街61號	
35	崇德二十七街63號		36	崇德二十七街64號	
37	崇德二十七街65號		38	崇德二十七街66號	
39	崇德二十七街68號		40	崇德二十七街70號	
41	崇德二十七街72號		42	崇德二十七街74號	
43	崇德二十七街76號		44	崇德二十七街78號	
45	崇德二十七街80號		46	崇德二十七街82號	

臺南市府東戶政事務所





新舊里鄰門牌對照表

RLRP04120

戶政所別：臺南市府東戶政事務所

調整日期：107年01月29日

行政區	調整前	省市縣市：臺南市	鄉鎮市區：東區	村里：東智里	鄰：006鄰
	調整後	省市縣市：臺南市	鄉鎮市區：東區	村里：東智里	鄰：007鄰

序號	調整之街路門牌	錯誤註記	序號	調整之街路門牌	錯誤註記
1	德東街16巷2號		2	德東街16巷4號	
3	德東街16巷6號				

臺南市府東戶政事務所





新舊里鄰門牌對照表

RLRP04120

戶政所別：臺南市府東戶政事務所

調整日期：107年01月29日

行 區	政 劃	調整前	省市縣市：臺南市	鄉鎮市區：東 區	村里：東智里	鄰：006 鄰
		調整後	省市縣市：臺南市	鄉鎮市區：東 區	村里：東智里	鄰：008 鄰

序 號	調 整 之 街 路 門 牌	錯 誤 註 記	序 號	調 整 之 街 路 門 牌	錯 誤 註 記
1	崇德路959號		2	崇德路961號	
3	崇德路963號		4	崇德路965號	
5	崇德路967號		6	崇德路969號	
7	崇德路971號		8	德東街1號	
9	德東街2號		10	德東街3號	
11	德東街4號		12	德東街5號	
13	德東街6號		14	德東街7號	
15	德東街7號二樓之1		16	德東街7號二樓之2	
17	德東街7號三樓		18	德東街7號四樓	
19	德東街8號		20	德東街9號	
21	德東街9號二樓		22	德東街9號三樓	
23	德東街9號四樓		24	德東街11號	
25	德東街13號		26	德東街18號	
27	德東街20號		28	德東街23號	







新 舊 里 鄰 門 牌 對 照 表

RLRP04120

戶政所別：臺南市府東戶政事務所

調整日期：107年01月29日

行 區	政 劃	調整前	省市縣市：臺南市	鄉鎮市區：東 區	村里：東智里	鄰：006 鄰
		調整後	省市縣市：臺南市	鄉鎮市區：東 區	村里：東智里	鄰：008 鄰

序 號	調 整 之 街 路 門 牌	錯 誤 註 記	序 號	調 整 之 街 路 門 牌	錯 誤 註 記
29	德東街31號		30	德東街32號	
31	德東街33號		32	德東街34號	
33	德東街35號		34	德東街36號	
35	德東街37號		36	德東街38號	
37	德東街39號		38	德東街40號	
39	德東街49號		40	德東街51號	
41	德東街53號		42	德東街55號	
43	德東街57號		44	德東街58號	
45	德東街59號		46	德東街60號	
47	德東街61號		48	德東街62號	
49	德東街63號		50	德東街64號	
51	德東街65號		52	德東街66號	
53	德東街67號		54	德東街68號	
55	德東街69號		56	德東街70號	





新舊里鄰門牌對照表

RLRP04120

戶政所別：臺南市府東戶政事務所

調整日期：107年01月29日

行	政	調整前	省市縣市：臺南市	鄉鎮市區：東區	村里：東智里	鄰：006鄰
區	劃	調整後	省市縣市：臺南市	鄉鎮市區：東區	村里：東智里	鄰：008鄰

序號	調整之街路門牌	錯誤註記	序號	調整之街路門牌	錯誤註記
57	德東街71號		58	德東街72號	
59	德東街73號		60	德東街74號	
61	德東街75號		62	德東街76號	
63	德東街77號		64	德東街78號	
65	德東街79號		66	德東街80號	
67	德東街81號		68	德東街82號	
69	德東街83號		70	德東街84號	
71	德東街86號		72	德東街88號	

臺南市府東戶政事務所





新 舊 里 鄰 門 牌 對 照 表

RLRP04120

戶政所別：臺南市府東戶政事務所

調整日期：107年01月29日

行 區	政 劃	調整前	省市縣市：臺南市	鄉鎮市區：東 區	村里：東智里	鄰：008 鄰
		調整後	省市縣市：臺南市	鄉鎮市區：東 區	村里：東智里	鄰：007 鄰

序 號	調 整 之 街 路 門 牌	錯 誤 註 記	序 號	調 整 之 街 路 門 牌	錯 誤 註 記
1	長東街108巷1號		2	長東街108巷3號	
3	長東街108巷5號		4	長東街108巷7號	
5	長東街108巷9號		6	長東街108巷11號	
7	長東街108巷13號		8	長東街108巷15號	
9	長東街108巷17號		10	長東街108巷19號	
11	長東街108巷21號		12	長東街108巷23號	
13	長東街108巷25號		14	長東街108巷27號	
15	長東街108巷29號		16	長東街108巷31號	
17	長東街108巷33號		18	長東街108巷35號	
19	長東街108巷37號		20	長東街108巷39號	
21	長東街108巷41號		22	長東街108巷43號	
23	長東街108巷45號		24	長東街108巷47號	
25	長東街108巷49號		26	長東街108巷51號	
27	長東街108巷53號		28	長東街108巷55號	

臺南市府東戶政事務所





新舊里鄰門牌對照表

RLRP04120

戶政所別：臺南市府東戶政事務所

調整日期：107年01月29日

行政區劃	調整前	省市縣市：臺南市	鄉鎮市區：東區	村里：東智里	鄰：008鄰
	調整後	省市縣市：臺南市	鄉鎮市區：東區	村里：東智里	鄰：007鄰

序號	調整之街路門牌	錯誤註記	序號	調整之街路門牌	錯誤註記
29	長東街108巷57號		30	長東街108巷59號	

臺南市府東戶政事務所





新 舊 里 鄰 門 牌 對 照 表

RLRP04120

戶政所別：臺南市府東戶政事務所

調整日期：107年01月29日

行 政 區 劃	調整前	省市縣市：臺南市	鄉鎮市區：東 區	村里：東智里	鄰：009 鄰
	調整後	省市縣市：臺南市	鄉鎮市區：東 區	村里：東智里	鄰：006 鄰

序 號	調 整 之 街 路 門 牌	錯 誤 註 記	序 號	調 整 之 街 路 門 牌	錯 誤 註 記
1	崇德三十街1號		2	崇德三十街3號	
3	崇德三十街3號二樓		4	崇德三十街3號三樓	
5	崇德三十街3號四樓		6	崇德三十街5號	
7	崇德三十街5號二樓之1		8	崇德三十街5號二樓之2	
9	崇德三十街5號三樓		10	崇德三十街5號四樓	
11	崇德三十街7號		12	崇德三十街9號	
13	崇德三十街11號		14	崇德三十街13號	
15	崇德三十街17號		16	崇德三十街25號	
17	崇德三十街27號		18	崇德三十街29號	
19	崇德三十街31號		20	崇德三十街33號	
21	崇德三十街35號		22	崇德三十街37號	
23	崇德三十街39號		24	崇德三十街41號	
25	崇德三十街43號		26	崇德三十街45號	
27	崇德三十街47號		28	崇德三十街49號	





新舊里鄰門牌對照表

RLRP04120

戶政所別：臺南市府東戶政事務所

調整日期：107年01月29日

行	政	調整前	省市縣市：臺南市	鄉鎮市區：東區	村里：東智里	鄰：009鄰
區	劃	調整後	省市縣市：臺南市	鄉鎮市區：東區	村里：東智里	鄰：006鄰

序號	調整之街路門牌	錯誤註記	序號	調整之街路門牌	錯誤註記
29	崇德三十街51號		30	崇德三十街53號	
31	崇德三十街55號		32	崇德三十街57號	
33	崇德三十街59號		34	崇德三十街61號	
35	崇德三十街63號		36	崇德三十街65號	
37	崇德三十街67號		38	崇德三十街69號	
39	崇德三十街71號		40	崇德三十街73號	
41	崇德三十街75號		42	崇德三十街77號	
43	崇德三十街79號		44	崇德三十街81號	
45	崇德三十街83號		46	崇德路973號	
47	崇德路975號		48	崇德路977號	
49	崇德路979號		50	崇德路981號	
51	崇德路983號		52	崇德路985號	
53	崇德路987號		54	崇德路989號	
55	崇德路991號		56	崇德路993號	





新舊里鄰門牌對照表

RLRP04120

戶政所別：臺南市府東戶政事務所

調整日期：107年01月29日

行 區	政 劃	調整前	省市縣市：臺南市	鄉鎮市區：東 區	村里：東智里	鄰：009 鄰
		調整後	省市縣市：臺南市	鄉鎮市區：東 區	村里：東智里	鄰：006 鄰

序 號	調 整 之 街 路 門 牌	錯誤 註記	序 號	調 整 之 街 路 門 牌	錯誤 註記
57	崇德路995號				

臺南市府東戶政事務所





RLRP04120

戶政所別：臺南市府東戶政事務所

調整日期：107年01月29日

新舊里鄰門牌對照表

行 政 區 劃	調整前	省市縣市：臺南市	鄉鎮市區：東 區	村里：東智里	鄰：010 鄰
	調整後	省市縣市：臺南市	鄉鎮市區：東 區	村里：東智里	鄰：005 鄰

序 號	調 整 之 街 路 門 牌	錯誤 註記	序 號	調 整 之 街 路 門 牌	錯誤 註記
1	崇德三十街6號		2	崇德三十街8號	
3	崇德三十街16號		4	崇德三十街18號	
5	崇德三十街20號		6	崇德三十街22號	
7	崇德三十街24號		8	崇德三十街26號	
9	崇德三十街28號		10	崇德三十街30號	
11	崇德三十街32號		12	崇德三十街34號	
13	崇德三十街36號		14	崇德三十街38號	
15	崇德三十街40號		16	崇德三十街42號	
17	崇德三十街46號		18	崇德三十街48號	
19	崇德三十街50號		20	崇德三十街52號	
21	崇德三十街54號		22	崇德三十街56號	
23	崇德三十街58號		24	崇德三十街60號	
25	崇德三十街62號		26	崇德三十街64號	
27	崇德三十街66號		28	崇德三十街68號	







新舊里鄰門牌對照表

RLRP04120

戶政所別：臺南市府東戶政事務所

調整日期：107年01月29日

行 政 區 劃	調整前	省市縣市：臺南市	鄉鎮市區：東 區	村里：東智里	鄰：010 鄰
	調整後	省市縣市：臺南市	鄉鎮市區：東 區	村里：東智里	鄰：005 鄰

序 號	調 整 之 街 路 門 牌	錯誤 註記	序 號	調 整 之 街 路 門 牌	錯誤 註記
29	崇德三十街70號		30	崇德三十街72號	
31	崇德三十街74號		32	崇德三十街76號	
33	崇德三十街78號		34	崇德三十街80號	
35	崇德三十街82號		36	崇德三十街84號	
37	崇德三十街86號		38	崇德三十街88號	
39	崇德三十街90號		40	崇德路900號	
41	崇德路902號		42	崇德路904號	
43	崇德路906號		44	崇德路908號	
45	崇德路910號		46	崇德路912號	
47	崇德路914號		48	崇德路916號	
49	崇德路918號		50	崇德路920號	
51	崇德路922號		52	崇德路924號	
53	崇德路926號		54	崇德路928號	
55	崇德路930號		56	崇德路932號	





新 舊 里 鄰 門 牌 對 照 表

RLRP04120

戶政所別：臺南市府東戶政事務所

調整日期：107年01月29日

行 政 區 劃	調整前	省市縣市：臺南市	鄉鎮市區：東 區	村里：東智里	鄰：010 鄰
	調整後	省市縣市：臺南市	鄉鎮市區：東 區	村里：東智里	鄰：005 鄰

序 號	調 整 之 街 路 門 牌	錯 誤 註 記	序 號	調 整 之 街 路 門 牌	錯 誤 註 記
57	崇德路932號之1		58	崇德路932號之2	
59	崇德路932號之3		60	崇德路932號之4	
61	崇德路932號之5		62	崇德路932號之6	
63	崇德路932號之7		64	崇德路932號之8	
65	崇德路932號之9		66	崇德路932號之10	
67	崇德路932號之11		68	崇德路932號之12	
69	崇德路932號之13		70	崇德路932號之14	
71	崇德路932號之15		72	崇德路997號	
73	崇德路999號		74	崇德路1001號	
75	崇德路1003號				

臺南市府東戶政事務所





新舊里鄰門牌對照表

RLRP04120

戶政所別：臺南市府東戶政事務所

調整日期：107年01月29日

行 區	政 劃	調整前	省市縣市：臺南市	鄉鎮市區：東 區	村里：東智里	鄰：011 鄰
		調整後	省市縣市：臺南市	鄉鎮市區：東 區	村里：東智里	鄰：004 鄰

序 號	調 整 之 街 路 門 牌	錯 誤 註 記	序 號	調 整 之 街 路 門 牌	錯 誤 註 記
1	崇德三十一街15號		2	崇德三十一街17號	
3	崇德三十一街19號		4	崇德三十一街21號	
5	崇德三十一街23號		6	崇德三十一街25號	
7	崇德三十一街27號		8	崇德三十一街29號	
9	崇德三十一街31號		10	崇德三十一街33號	
11	崇德三十一街35號		12	崇德三十一街37號	
13	崇德三十一街39號		14	崇德三十一街43號	
15	崇德三十一街45號		16	崇德三十一街47號	
17	崇德三十一街49號		18	崇德三十一街51號	
19	崇德三十一街53號		20	崇德三十一街55號	
21	崇德三十一街57號		22	崇德三十一街59號	
23	崇德三十一街61號		24	崇德三十一街63號	
25	崇德三十一街65號		26	崇德三十一街67號	
27	崇德三十一街69號		28	崇德三十一街71號	





新舊里鄰門牌對照表

RLRP04120

戶政所別：臺南市府東戶政事務所

調整日期：107年01月29日

行政區	調整前	省市縣市：臺南市	鄉鎮市區：東區	村里：東智里	鄰：011鄰
	調整後	省市縣市：臺南市	鄉鎮市區：東區	村里：東智里	鄰：004鄰

序號	調整之街路門牌	錯誤註記	序號	調整之街路門牌	錯誤註記
29	崇德三十一街73號		30	崇德三十一街75號	
31	崇德三十一街77號				

臺南市府東戶政事務所





新舊里鄰門牌對照表

RLRP04120

戶政所別：臺南市府東戶政事務所

調整日期：107年01月29日

行 區	政 劃	調整前	省市縣市：臺南市	鄉鎮市區：東 區	村里：東智里	鄰：012 鄰
		調整後	省市縣市：臺南市	鄉鎮市區：東 區	村里：東智里	鄰：001 鄰

序 號	調 整 之 街 路 門 牌	錯誤 註記	序 號	調 整 之 街 路 門 牌	錯誤 註記
1	崇德路970號		2	崇德路986號	

臺南市府東戶政事務所





新舊里鄰門牌對照表

RLRP04120

戶政所別：臺南市府東戶政事務所

調整日期：107年01月29日

行 區	政 劃	調整前	省市縣市：臺南市	鄉鎮市區：東 區	村里：東智里	鄰：012 鄰
		調整後	省市縣市：臺南市	鄉鎮市區：東 區	村里：東智里	鄰：004 鄰

序 號	調 整 之 街 路 門 牌	錯 誤 註 記	序 號	調 整 之 街 路 門 牌	錯 誤 註 記
1	崇德三十一街26號		2	崇德三十一街28號	
3	崇德三十一街30號		4	崇德三十一街32號	
5	崇德三十一街36號		6	崇德三十一街38號	
7	崇德三十一街42號		8	崇德三十一街46號	
9	崇德三十一街50號		10	崇德三十一街52號	
11	崇德三十一街56號		12	崇德三十一街58號	
13	崇德三十一街60號		14	崇德三十一街66號	
15	崇德三十一街68號		16	崇德三十一街70號	
17	崇德三十一街72號		18	崇德三十一街76號	
19	崇德三十一街78號		20	崇德三十一街80號	
21	崇德三十一街82號		22	崇德三十一街86號	
23	崇德三十一街88號		24	崇德三十一街90號	
25	崇德三十一街92號		26	崇德三十一街96號	
27	崇德三十一街98號		28	崇德三十一街100號	





新 舊 里 鄰 門 牌 對 照 表

RLRP04120

戶政所別：臺南市府東戶政事務所

調整日期：107年01月29日

行 政 區 劃	調整前	省市縣市：臺南市	鄉鎮市區：東 區	村里：東智里	鄰：012 鄰
	調整後	省市縣市：臺南市	鄉鎮市區：東 區	村里：東智里	鄰：004 鄰

序 號	調 整 之 街 路 門 牌	錯 誤 註 記	序 號	調 整 之 街 路 門 牌	錯 誤 註 記
29	崇德三十一街102號		30	崇德三十一街106號	
31	崇德三十一街108號		32	崇德三十一街110號	
33	德東街16巷15號		34	德東街16巷24號	
35	德東街16巷26號		36	德東街16巷28號	
37	德東街16巷30號		38	德東街16巷32號	

臺南市府東戶政事務所





新舊里鄰門牌對照表

RLRP04120

戶政所別：臺南市府東戶政事務所

調整日期：107年01月29日

行 區	政 劃	調整前	省市縣市：臺南市	鄉鎮市區：東 區	村里：東智里	鄰：012 鄰
		調整後	省市縣市：臺南市	鄉鎮市區：東 區	村里：東智里	鄰：005 鄰

序 號	調 整 之 街 路 門 牌	錯 誤 註 記	序 號	調 整 之 街 路 門 牌	錯 誤 註 記
1	崇德路938號		2	崇德路940號	
3	崇德路942號		4	崇德路944號	
5	崇德路946號		6	崇德路948號	
7	崇德路950號		8	崇德路950之2號	
9	崇德路950之3號		10	崇德路950之5號	
11	崇德路950之6號				

臺南市府東戶政事務所







新舊里鄰門牌對照表

RLRP04120

戶政所別：臺南市府東戶政事務所

調整日期：107年01月29日

行 區	政 劃	調整前	省市縣市：臺南市	鄉鎮市區：東區	村里：東智里	鄰：013鄰
		調整後	省市縣市：臺南市	鄉鎮市區：東區	村里：東智里	鄰：003鄰

序 號	調 整 之 街 路 門 牌	錯 誤 註 記	序 號	調 整 之 街 路 門 牌	錯 誤 註 記
1	崇德三十二街17號		2	崇德三十二街19號	
3	崇德三十二街21號		4	崇德三十二街23號	
5	崇德三十二街25號		6	崇德三十二街27號	
7	崇德三十二街29號		8	崇德三十二街31號	
9	崇德三十二街33號		10	崇德三十二街35號	
11	崇德三十二街37號		12	崇德三十二街39號	
13	崇德三十二街41號		14	崇德三十二街43號	
15	崇德三十二街43號二樓		16	崇德三十二街43號三樓	
17	崇德三十二街43號四樓		18	崇德三十二街43號四樓之1	
19	崇德三十二街43號五樓		20	崇德三十二街45號	
21	崇德三十二街45號二樓		22	崇德三十二街45號三樓	
23	崇德三十二街45號四樓		24	崇德三十二街45號五樓	
25	崇德三十二街45號五樓之1		26	崇德三十二街47號	
27	崇德三十二街51號		28	崇德三十二街55號	





新 舊 里 鄰 門 牌 對 照 表

RLRP04120

戶政所別：臺南市府東戶政事務所

調整日期：107年01月29日

行 區	政 劃	調整前	省市縣市：臺南市	鄉鎮市區：東 區	村里：東智里	鄰：013 鄰
		調整後	省市縣市：臺南市	鄉鎮市區：東 區	村里：東智里	鄰：003 鄰

序 號	調 整 之 街 路 門 牌	錯 誤 註 記	序 號	調 整 之 街 路 門 牌	錯 誤 註 記
29	崇德三十二街57號		30	崇德三十二街59號	
31	崇德三十二街61號		32	崇德三十二街63號	
33	崇德三十二街65號		34	崇德三十二街67號	
35	崇德三十二街69號		36	崇德三十二街71號	
37	崇德三十二街73號		38	崇德三十二街75號	
39	崇德三十二街77號		40	崇德三十二街79號	
41	崇德三十二街81號		42	崇德三十二街83號	
43	崇德三十二街85號		44	崇德三十二街87號	

臺南市府東戶政事務所





新舊里鄰門牌對照表

RLRP04120

戶政所別：臺南市府東戶政事務所

調整日期：107年01月29日

行 區	政 劃	調整前	省市縣市：臺南市	鄉鎮市區：東 區	村里：東智里	鄰：013 鄰
		調整後	省市縣市：臺南市	鄉鎮市區：東 區	村里：東智里	鄰：004 鄰

序 號	調 整 之 街 路 門 牌	錯誤 註記	序 號	調 整 之 街 路 門 牌	錯誤 註記
1	崇德三十一街5號		2	崇德三十一街7號	
3	崇德路1017號		4	崇德路1019號	
5	崇德路1021號		6	崇德路1023號	

臺南市府東戶政事務所





新舊里鄰門牌對照表

RLRP04120

戶政所別：臺南市府東戶政事務所

調整日期：107年01月29日

行 政 區 劃	調整前	省市縣市：臺南市	鄉鎮市區：東 區	村里：東智里	鄰：014 鄰
	調整後	省市縣市：臺南市	鄉鎮市區：東 區	村里：東智里	鄰：003 鄰

序號	調 整 之 街 路 門 牌	錯誤註記	序號	調 整 之 街 路 門 牌	錯誤註記
1	崇德三十二街12號		2	崇德三十二街14號	
3	崇德三十二街16號		4	崇德三十二街18號	
5	崇德三十二街20號		6	崇德三十二街22號	
7	崇德三十二街24號		8	崇德三十二街26號	
9	崇德三十二街28號		10	崇德三十二街30號	
11	崇德三十二街32號		12	崇德三十二街34號	
13	崇德三十二街36號		14	崇德三十二街38號	
15	崇德三十二街40號		16	崇德三十二街42號	
17	崇德三十二街46號		18	崇德三十二街48號	
19	崇德三十二街50號		20	崇德三十二街52號	
21	崇德三十二街54號		22	崇德三十二街56號	
23	崇德三十二街58號		24	崇德三十二街60號	
25	崇德三十二街62號		26	崇德三十二街64號	
27	崇德三十二街66號		28	崇德三十二街68號	





新舊里鄰門牌對照表

RLRP04120

戶政所別：臺南市府東戶政事務所

調整日期：107年01月29日

行	政	調整前	省市縣市：臺南市	鄉鎮市區：東區	村里：東智里	鄰：014鄰
區	劃	調整後	省市縣市：臺南市	鄉鎮市區：東區	村里：東智里	鄰：003鄰

序號	調整之街路門牌	錯誤註記	序號	調整之街路門牌	錯誤註記
29	崇德三十二街70號		30	崇德三十二街72號	
31	崇德三十二街74號		32	崇德三十二街76號	
33	崇德三十二街78號		34	崇德三十二街80號	
35	崇德三十二街82號		36	崇德三十二街84號	
37	崇德三十二街86號		38	崇德三十二街88號	
39	崇德三十二街90號		40	崇德三十二街92號	
41	崇德三十二街94號		42	崇德三十二街96號	
43	崇德三十二街98號		44	崇德三十二街100號	

臺南市府東戶政事務所





新舊里鄰門牌對照表

RLRP04120

戶政所別：臺南市府東戶政事務所

調整日期：107年01月29日

行 區	政 劃	調整前	省市縣市：臺南市	鄉鎮市區：東 區	村里：東智里	鄰：015 鄰
		調整後	省市縣市：臺南市	鄉鎮市區：東 區	村里：東智里	鄰：002 鄰

序 號	調 整 之 街 路 門 牌	錯 誤 註 記	序 號	調 整 之 街 路 門 牌	錯 誤 註 記
1	崇德三十三街69號		2	崇德三十三街71號	
3	崇德三十三街73號		4	崇德三十三街75號	
5	崇德三十三街77號		6	崇德三十三街79號	
7	崇德三十三街81號		8	崇德三十三街83號	
9	崇德三十三街85號		10	崇德三十三街87號	
11	崇德三十三街89號		12	崇德三十三街91號	
13	崇德三十三街93號		14	崇德三十三街95號	
15	崇德三十三街97號		16	崇德三十三街99號	
17	崇德三十三街101號		18	崇德三十三街103號	
19	崇德三十三街105號		20	崇德三十三街107號	
21	崇德三十三街109號		22	崇德三十三街111號	
23	崇德三十三街113號		24	崇德三十三街115號	
25	崇德三十三街117號		26	崇德三十三街119號	
27	崇德三十三街121號		28	崇德三十三街123號	

臺南市府東戶政事務所





新舊里鄰門牌對照表

RLRP04120

戶政所別：臺南市府東戶政事務所

調整日期：107年01月29日

行 政 區 劃	調整前	省市縣市：臺南市	鄉鎮市區：東 區	村里：東智里	鄰：016 鄰
	調整後	省市縣市：臺南市	鄉鎮市區：東 區	村里：東智里	鄰：001 鄰

序 號	調 整 之 街 路 門 牌	錯誤 註記	序 號	調 整 之 街 路 門 牌	錯誤 註記
1	崇德三十三街2號		2	崇德三十三街6號	
3	崇德三十三街8號		4	崇德三十三街10號	
5	崇德三十三街12號		6	崇德三十三街14號	
7	崇德三十三街16號		8	崇德三十三街18號	
9	崇德三十三街20號		10	崇德三十三街22號	
11	崇德三十三街24號		12	崇德三十三街26號	
13	崇德三十三街28號		14	崇德三十三街30號	
15	崇德三十三街32號		16	崇德三十三街34號	
17	崇德三十三街36號		18	崇德三十三街38號	
19	崇德三十三街40號		20	崇德三十四街30號	
21	崇德三十四街31號		22	崇德三十四街32號	
23	崇德三十四街33號		24	崇德三十四街34號	
25	崇德三十四街35號		26	崇德三十四街36號	
27	崇德三十四街37號		28	崇德三十四街38號	





新舊里鄰門牌對照表

RLRP04120

戶政所別：臺南市府東戶政事務所

調整日期：107年01月29日

行 政 區 劃	調整前	省市縣市：臺南市	鄉鎮市區：東 區	村里：東智里	鄰：016 鄰
	調整後	省市縣市：臺南市	鄉鎮市區：東 區	村里：東智里	鄰：001 鄰

序 號	調 整 之 街 路 門 牌	錯誤 註記	序 號	調 整 之 街 路 門 牌	錯誤 註記
29	崇德三十四街39號		30	崇德三十四街40號	
31	崇德三十四街41號		32	崇德三十四街42號	
33	崇德三十四街43號		34	崇德三十四街45號	
35	崇德三十四街46號		36	崇德三十四街47號	
37	崇德三十四街48號		38	崇德三十四街49號	
39	崇德三十四街50號		40	崇德三十四街51號	
41	崇德三十四街52號		42	崇德三十四街53號	
43	崇德三十四街54號		44	崇德三十四街55號	
45	崇德三十四街56號		46	崇德三十四街57號	
47	崇德三十四街58號				

臺南市府東戶政事務所







新舊里鄰門牌對照表

RLRP04120

戶政所別：臺南市府東戶政事務所

調整日期：107年01月29日

行 政 區 劃	調整前	省市縣市：臺南市	鄉鎮市區：東 區	村里：東智里	鄰：017 鄰
	調整後	省市縣市：臺南市	鄉鎮市區：東 區	村里：東智里	鄰：002 鄰

序號	調 整 之 街 路 門 牌	錯誤註記	序號	調 整 之 街 路 門 牌	錯誤註記
1	崇德三十三街1號		2	崇德三十三街3號	
3	崇德三十三街5號		4	崇德三十三街7號	
5	崇德三十三街9號		6	崇德三十三街11號	
7	崇德三十三街13號		8	崇德三十三街15號	
9	崇德三十三街17號		10	崇德三十三街19號	
11	崇德三十三街21號		12	崇德三十三街23號	
13	崇德三十三街25號		14	崇德三十三街27號	
15	崇德三十三街29號		16	崇德三十三街31號	
17	崇德三十三街33號		18	崇德三十三街35號	
19	崇德三十三街37號		20	崇德三十三街39號	
21	崇德三十三街41號		22	崇德三十三街43號	
23	崇德三十三街45號		24	崇德三十三街47號	
25	崇德三十三街49號		26	崇德三十三街51號	
27	崇德三十三街53號		28	崇德三十三街55號	





新舊里鄰門牌對照表

RLRP04120

戶政所別：臺南市府東戶政事務所

調整日期：107年01月29日

行 政 區 劃	調整前	省市縣市：臺南市	鄉鎮市區：東 區	村里：東智里	鄰：017 鄰
	調整後	省市縣市：臺南市	鄉鎮市區：東 區	村里：東智里	鄰：002 鄰

序 號	調 整 之 街 路 門 牌	錯誤 註記	序 號	調 整 之 街 路 門 牌	錯誤 註記
29	崇德三十三街57號		30	崇德三十三街59號	
31	崇德三十三街61號		32	崇德三十三街63號	
33	崇德三十三街65號		34	崇德三十三街67號	
35	崇德路1033號		36	崇德路1035號	
37	崇德路1037號		38	崇德路1039號	
39	崇德路1041號		40	崇德路1043號	
41	崇德路1045號		42	崇德路1047號	
43	崇德路1049號		44	崇德路1051號	

臺南市府東戶政事務所





新舊里鄰門牌對照表

RLRP04120

戶政所別：臺南市府東戶政事務所

調整日期：107年01月29日

行 區	政 劃	調整前	省市縣市：臺南市	鄉鎮市區：東 區	村里：東智里	鄰：018 鄰
		調整後	省市縣市：臺南市	鄉鎮市區：東 區	村里：東智里	鄰：001 鄰

序 號	調 整 之 街 路 門 牌	錯 誤 註 記	序 號	調 整 之 街 路 門 牌	錯 誤 註 記
1	崇德三十四街1號		2	崇德三十四街2號	
3	崇德三十四街3號		4	崇德三十四街5號	
5	崇德三十四街6號		6	崇德三十四街7號	
7	崇德三十四街8號		8	崇德三十四街9號	
9	崇德三十四街10號		10	崇德三十四街11號	
11	崇德三十四街12號		12	崇德三十四街13號	
13	崇德三十四街14號		14	崇德三十四街15號	
15	崇德三十四街16號		16	崇德三十四街17號	
17	崇德三十四街18號		18	崇德三十四街19號	
19	崇德三十四街20號		20	崇德三十四街21號	
21	崇德三十四街22號		22	崇德三十四街23號	
23	崇德三十四街24號		24	崇德三十四街25號	
25	崇德三十四街26號		26	崇德三十四街27號	
27	崇德三十四街28號		28	崇德三十四街29號	





新舊里鄰門牌對照表

RLRP04120

戶政所別：臺南市府東戶政事務所

調整日期：107年01月29日

行	政	調整前	省市縣市：臺南市	鄉鎮市區：東區	村里：東智里	鄰：018鄰
區	劃	調整後	省市縣市：臺南市	鄉鎮市區：東區	村里：東智里	鄰：001鄰

序號	調整之街路門牌	錯誤註記	序號	調整之街路門牌	錯誤註記
29	崇德路1053號		30	崇德路1055號	
31	崇德路1057號		32	崇德路1059號	
33	崇德路1061號		34	崇德路1063號	
35	崇德路1065號				

臺南市府東戶政事務所





新舊里鄰門牌對照表

RLRP04120

戶政所別：臺南市府東戶政事務所

調整日期：107年01月29日

行 政 區 劃	調整前	省市縣市：臺南市	鄉鎮市區：東 區	村里：東智里	鄰：019 鄰
	調整後	省市縣市：臺南市	鄉鎮市區：東 區	村里：東智里	鄰：011 鄰

序號	調整之街路門牌	錯誤註記	序號	調整之街路門牌	錯誤註記
1	崇德路909號		2	崇德路909號三樓	
3	崇德路909號三樓之1		4	崇德路909號四樓	
5	崇德路909號四樓之1		6	崇德路909號五樓	
7	崇德路909號五樓之1		8	崇德路909號六樓	
9	崇德路909號六樓之1		10	崇德路909號七樓	
11	崇德路909號七樓之1		12	崇德路911號	
13	崇德路913號		14	崇德路915號	
15	崇德路919號		16	崇德路919號三樓	
17	崇德路919號三樓之1		18	崇德路919號四樓	
19	崇德路919號四樓之1		20	崇德路919號五樓	
21	崇德路919號五樓之1		22	崇德路919號六樓	
23	崇德路919號六樓之1		24	崇德路919號七樓	
25	崇德路919號七樓之1		26	崇德路921號	
27	崇德路923號		28	崇德路925號	





RLRP04120

戶政所別：臺南市府東戶政事務所

調整日期：107年01月29日

新舊里鄰門牌對照表

行 政 區 劃	調整前	省市縣市：臺南市	鄉鎮市區：東 區	村里：東智里	鄰：019 鄰
	調整後	省市縣市：臺南市	鄉鎮市區：東 區	村里：東智里	鄰：011 鄰

序 號	調 整 之 街 路 門 牌	錯誤 註記	序 號	調 整 之 街 路 門 牌	錯誤 註記
29	崇德路927號		30	崇德路929號	
31	崇德路929號三樓		32	崇德路929號三樓之1	
33	崇德路929號四樓		34	崇德路929號四樓之1	
35	崇德路929號五樓		36	崇德路929號五樓之1	
37	崇德路929號六樓		38	崇德路929號六樓之1	
39	崇德路929號七樓		40	崇德路929號七樓之1	
41	崇德路931號		42	崇德路933號	
43	崇德路935號		44	崇德路935號三樓	
45	崇德路935號四樓		46	崇德路935號五樓	
47	崇德路935號六樓		48	崇德路935號七樓	
49	崇德路937號		50	崇德路937號三樓	
51	崇德路937號四樓		52	崇德路937號五樓	
53	崇德路937號六樓		54	崇德路937號七樓	
55	崇德路939號		56	崇德路939號三樓	





新舊里鄰門牌對照表

RLRP04120

戶政所別：臺南市府東戶政事務所

調整日期：107年01月29日

行 政 區 劃	調整前	省市縣市：臺南市	鄉鎮市區：東 區	村里：東智里	鄰：019 鄰
	調整後	省市縣市：臺南市	鄉鎮市區：東 區	村里：東智里	鄰：011 鄰

序 號	調 整 之 街 路 門 牌	錯誤 註記	序 號	調 整 之 街 路 門 牌	錯誤 註記
57	崇德路939號四樓		58	崇德路939號五樓	
59	崇德路939號六樓		60	崇德路939號七樓	
61	崇德路941號		62	東智街77號	
63	東智街80號二樓		64	東智街80號三樓	
65	東智街80號四樓		66	東智街80號五樓	
67	東智街80號六樓		68	東智街80號七樓	
69	東智街81號二樓		70	東智街81號三樓	
71	東智街81號四樓		72	東智街81號五樓	
73	東智街81號六樓		74	東智街81號七樓	
75	東智街82號		76	東智街82號二樓	
77	東智街82號三樓		78	東智街82號四樓	
79	東智街82號五樓		80	東智街82號六樓	
81	東智街82號七樓		82	東智街83號二樓	
83	東智街83號三樓		84	東智街83號四樓	





新 舊 里 鄰 門 牌 對 照 表

RLRP04120

戶政所別：臺南市府東戶政事務所

調整日期：107年01月29日

行 政 區 劃	調整前	省市縣市：臺南市	鄉鎮市區：東 區	村里：東智里	鄰：019 鄰
	調整後	省市縣市：臺南市	鄉鎮市區：東 區	村里：東智里	鄰：011 鄰

序 號	調 整 之 街 路 門 牌	錯 誤 註 記	序 號	調 整 之 街 路 門 牌	錯 誤 註 記
85	東智街83號五樓		86	東智街83號六樓	
87	東智街83號七樓		88	東智街86號	
89	東智街86號二樓		90	東智街86號三樓	
91	東智街86號四樓		92	東智街86號五樓	
93	東智街86號六樓		94	東智街86號七樓	
95	東智街88號		96	東智街88號二樓	
97	東智街88號三樓		98	東智街88號四樓	
99	東智街88號五樓		100	東智街88號六樓	
101	東智街88號七樓				

臺南市府東戶政事務所







新舊里鄰門牌對照表

RLRP04120

戶政所別：臺南市府東戶政事務所

調整日期：107年01月29日

行 政 區 劃	調整前	省市縣市：臺南市	鄉鎮市區：東 區	村里：東聖里	鄰：001 鄰
	調整後	省市縣市：臺南市	鄉鎮市區：東 區	村里：東聖里	鄰：002 鄰

序 號	調 整 之 街 路 門 牌	錯誤 註記	序 號	調 整 之 街 路 門 牌	錯誤 註記
1	中華東路二段1號		2	中華東路二段3號	
3	裕農路574號		4	裕農路576號	
5	裕農路578號		6	裕農路580號	
7	裕農路582號		8	裕農路584號	
9	裕農路584號之1		10	裕農路584號之2	
11	裕農路584號之3		12	裕農路588號	
13	裕農路588號二樓		14	裕農路588號三樓	
15	裕農路588號四樓		16	裕農路588號之1	
17	裕農路588號之1二樓		18	裕農路588號之1三樓	
19	裕農路588號之1四樓		20	裕農路592號	
21	裕農路594號		22	裕農路596號	
23	裕農路598號		24	裕農路600號	
25	裕農路602號		26	裕農路602號之1	
27	裕農路604號		28	裕農路606號	

臺南市府東戶政事務所





新舊里鄰門牌對照表

RLRP04120

戶政所別：臺南市府東戶政事務所

調整日期：107年01月29日

行	政	調整前	省市縣市：臺南市	鄉鎮市區：東區	村里：東聖里	鄰：001鄰
區	劃	調整後	省市縣市：臺南市	鄉鎮市區：東區	村里：東聖里	鄰：002鄰

序號	調整之街路門牌	錯誤註記	序號	調整之街路門牌	錯誤註記
29	裕農路608號		30	裕農路610號	
31	裕農路612號		32	裕農路614號	
33	裕農路616號		34	裕農路618號	

臺南市府東戶政事務所





新 舊 里 鄰 門 牌 對 照 表

RLRP04120

戶政所別：臺南市府東戶政事務所

調整日期：107年01月29日

行 政 區 劃	調整前	省市縣市：臺南市	鄉鎮市區：東 區	村里：東聖里	鄰：006 鄰
	調整後	省市縣市：臺南市	鄉鎮市區：東 區	村里：東聖里	鄰：005 鄰

序 號	調 整 之 街 路 門 牌	錯 誤 註 記	序 號	調 整 之 街 路 門 牌	錯 誤 註 記
1	富農街二段73巷2號		2	富農街二段73巷2號之1	
3	富農街二段73巷2號之2		4	富農街二段73巷2號之3	
5	富農街二段73巷2號之4		6	富農街二段73巷4號	
7	富農街二段73巷4號之1		8	富農街二段73巷4號之2	
9	富農街二段73巷4號之3		10	富農街二段73巷4號之5	
11	富農街二段73巷6號		12	富農街二段73巷6號之1	
13	富農街二段73巷6號之2		14	富農街二段73巷6號之3	
15	富農街二段73巷6號之4		16	富農街二段73巷8號	
17	富農街二段73巷8號之1		18	富農街二段73巷8號之2	
19	富農街二段73巷8號之3		20	富農街二段73巷8號之4	
21	富農街二段73巷10號		22	富農街二段73巷10號之1	
23	富農街二段73巷10號之2		24	富農街二段73巷10號之3	
25	富農街二段73巷10號之4		26	富農街二段73巷12號	
27	富農街二段73巷12號之1		28	富農街二段73巷12號之2	





新 舊 里 鄰 門 牌 對 照 表

RLRP04120

戶政所別：臺南市府東戶政事務所

調整日期：107年01月29日

行 政 區 劃	調整前	省市縣市：臺南市	鄉鎮市區：東 區	村里：東聖里	鄰：006 鄰
	調整後	省市縣市：臺南市	鄉鎮市區：東 區	村里：東聖里	鄰：005 鄰

序 號	調 整 之 街 路 門 牌	錯 誤 註 記	序 號	調 整 之 街 路 門 牌	錯 誤 註 記
29	富農街二段73巷12號之3		30	富農街二段73巷12號之4	
31	富農街二段73巷14號		32	富農街二段73巷14號之1	
33	富農街二段73巷14號之2		34	富農街二段73巷14號之3	
35	富農街二段73巷14號之4		36	富農街二段73巷16號	
37	富農街二段73巷18號		38	富農街二段75號	
39	富農街二段75號之1		40	富農街二段75號之2	
41	富農街二段75號之3		42	富農街二段75號之4	

臺南市府東戶政事務所





RLRP04120

戶政所別：臺南市府東戶政事務所

調整日期：107年01月29日

新舊里鄰門牌對照表

行 政 區 劃	調整前	省市縣市：臺南市	鄉鎮市區：東 區	村里：東聖里	鄰：008 鄰
	調整後	省市縣市：臺南市	鄉鎮市區：東 區	村里：東聖里	鄰：009 鄰

序 號	調 整 之 街 路 門 牌	錯誤 註記	序 號	調 整 之 街 路 門 牌	錯誤 註記
1	富農街二段43巷2號		2	富農街二段43巷4號	
3	富農街二段43巷6號		4	富農街二段43巷8號二樓	
5	富農街二段43巷8號三樓之1		6	富農街二段43巷8號三樓之2	
7	富農街二段43巷8號四樓之1		8	富農街二段43巷8號四樓之2	
9	富農街二段43巷8號五樓之1		10	富農街二段43巷8號五樓之2	
11	富農街二段43巷10號二樓之1		12	富農街二段43巷10號二樓之2	
13	富農街二段43巷10號三樓之1		14	富農街二段43巷10號三樓之2	
15	富農街二段43巷10號四樓之1		16	富農街二段43巷10號四樓之2	
17	富農街二段43巷10號四樓之3		18	富農街二段43巷10號四樓之4	
19	富農街二段43巷10號五樓之1		20	富農街二段43巷10號五樓之2	
21	富農街二段43巷10號五樓之3		22	富農街二段43巷10號五樓之4	
23	富農街二段43巷12號二樓之1		24	富農街二段43巷12號二樓之2	
25	富農街二段43巷12號三樓之1		26	富農街二段43巷12號三樓之2	
27	富農街二段43巷12號四樓之1		28	富農街二段43巷12號四樓之2	





RLRP04120

戶政所別：臺南市府東戶政事務所

調整日期：107年01月29日

### 新舊里鄰門牌對照表

行 政 區 劃	調整前	省市縣市：臺南市	鄉鎮市區：東 區	村里：東聖里	鄰：008 鄰
	調整後	省市縣市：臺南市	鄉鎮市區：東 區	村里：東聖里	鄰：009 鄰

序 號	調 整 之 街 路 門 牌	錯誤 註記	序 號	調 整 之 街 路 門 牌	錯誤 註記
29	富農街二段43巷12號四樓之3		30	富農街二段43巷12號四樓之4	
31	富農街二段43巷12號五樓之1		32	富農街二段43巷12號五樓之2	
33	富農街二段43巷12號五樓之3		34	富農街二段43巷12號五樓之4	
35	富農街二段43巷14號二樓		36	富農街二段43巷14號三樓	
37	富農街二段43巷14號四樓		38	富農街二段43巷14號五樓	
39	富農街二段43巷16號二樓之1		40	富農街二段43巷16號二樓之2	
41	富農街二段43巷16號二樓之3		42	富農街二段43巷16號三樓之1	
43	富農街二段43巷16號三樓之2		44	富農街二段43巷16號三樓之3	
45	富農街二段43巷16號四樓之1		46	富農街二段43巷16號四樓之2	
47	富農街二段43巷16號四樓之3		48	富農街二段43巷16號五樓之1	
49	富農街二段43巷16號五樓之2		50	富農街二段43巷16號五樓之3	
51	富農街二段43巷18號三樓之1		52	富農街二段43巷18號三樓之2	
53	富農街二段43巷18號三樓之3		54	富農街二段43巷18號三樓之4	
55	富農街二段43巷18號四樓之1		56	富農街二段43巷18號四樓之2	





RLRP04120

戶政所別：臺南市府東戶政事務所

調整日期：107年01月29日

新舊里鄰門牌對照表

行 政 區 劃	調整前	省市縣市：臺南市	鄉鎮市區：東 區	村里：東聖里	鄰：008 鄰
	調整後	省市縣市：臺南市	鄉鎮市區：東 區	村里：東聖里	鄰：009 鄰

序 號	調 整 之 街 路 門 牌	錯誤 註記	序 號	調 整 之 街 路 門 牌	錯誤 註記
57	富農街二段43巷18號四樓之3		58	富農街二段43巷18號四樓之4	
59	富農街二段43巷18號五樓之1		60	富農街二段43巷18號五樓之2	
61	富農街二段43巷18號五樓之3		62	富農街二段43巷18號五樓之4	
63	富農街二段43巷20號二樓之1		64	富農街二段43巷20號二樓之2	
65	富農街二段43巷20號三樓之1		66	富農街二段43巷20號三樓之2	
67	富農街二段43巷20號三樓之3		68	富農街二段43巷20號三樓之4	
69	富農街二段43巷20號四樓之1		70	富農街二段43巷20號四樓之2	
71	富農街二段43巷20號四樓之3		72	富農街二段43巷20號四樓之4	
73	富農街二段43巷20號五樓之1		74	富農街二段43巷20號五樓之2	
75	富農街二段43巷20號五樓之3		76	富農街二段43巷38號	
77	富農街二段45號		78	富農街二段47號	
79	富農街二段49號		80	富農街二段51號	
81	富農街二段53號		82	富農街二段55號	
83	富農街二段57號				





新舊里鄰門牌對照表

RLRP04120

戶政所別：臺南市府東戶政事務所

調整日期：107年01月29日

行 政 區 劃	調整前	省市縣市：臺南市	鄉鎮市區：東 區	村里：東聖里	鄰：011 鄰
	調整後	省市縣市：臺南市	鄉鎮市區：東 區	村里：東聖里	鄰：012 鄰

序 號	調 整 之 街 路 門 牌	錯誤 註記	序 號	調 整 之 街 路 門 牌	錯誤 註記
1	中華東路二段133巷39弄2號		2	中華東路二段133巷39弄2之1號	
3	中華東路二段133巷39弄6號		4	中華東路二段133巷39弄8號	
5	中華東路二段133巷39弄10號		6	中華東路二段133巷39弄12號	
7	中華東路二段133巷39弄14號		8	中華東路二段133巷39弄16號	
9	中華東路二段133巷39弄18號		10	中華東路二段133巷39弄20號	
11	中華東路二段133巷39弄22號		12	中華東路二段133巷39弄24號	
13	中華東路二段133巷39弄26號		14	中華東路二段133巷41號	
15	中華東路二段133巷43號		16	中華東路二段133巷45號	
17	中華東路二段133巷47號		18	中華東路二段133巷49號	
19	中華東路二段133巷51號		20	中華東路二段133巷53號	
21	中華東路二段133巷55號		22	中華東路二段133巷57弄1號	
23	中華東路二段133巷57弄2號		24	中華東路二段133巷57弄3號	
25	中華東路二段133巷57弄4號		26	中華東路二段133巷57弄5號	
27	中華東路二段133巷57弄6號		28	中華東路二段133巷57弄7號	







新舊里鄰門牌對照表

RLRP04120

戶政所別：臺南市府東戶政事務所

調整日期：107年01月29日

行 政 區 劃	調整前	省市縣市：臺南市	鄉鎮市區：東 區	村里：東聖里	鄰：011 鄰
	調整後	省市縣市：臺南市	鄉鎮市區：東 區	村里：東聖里	鄰：012 鄰

序 號	調 整 之 街 路 門 牌	錯誤 註記	序 號	調 整 之 街 路 門 牌	錯誤 註記
29	中華東路二段133巷57弄8號		30	中華東路二段133巷57弄9號	
31	中華東路二段133巷57弄10號		32	中華東路二段133巷57弄11號	
33	中華東路二段133巷57弄12號		34	中華東路二段133巷57弄13號	
35	中華東路二段133巷57弄14號		36	中華東路二段133巷57弄15號	
37	中華東路二段133巷57弄16號		38	中華東路二段133巷57弄17號	
39	中華東路二段133巷57弄18號		40	中華東路二段133巷57弄19號	
41	中華東路二段133巷57弄20號		42	中華東路二段133巷57弄21號	
43	中華東路二段133巷57弄22號		44	中華東路二段133巷57弄23號	
45	中華東路二段133巷57弄24號		46	中華東路二段133巷57弄25號	
47	中華東路二段133巷57弄26號		48	中華東路二段133巷57弄28號	
49	中華東路二段133巷57弄30號		50	中華東路二段133巷57弄32號	
51	中華東路二段133巷57弄34號				





新舊里鄰門牌對照表

RLRP04120

戶政所別：臺南市府東戶政事務所

調整日期：107年01月29日

行 區	政 劃	調整前	省市縣市：臺南市	鄉鎮市區：東 區	村里：東聖里	鄰：012 鄰
		調整後	省市縣市：臺南市	鄉鎮市區：東 區	村里：東聖里	鄰：011 鄰

序 號	調 整 之 街 路 門 牌	錯 誤 註 記	序 號	調 整 之 街 路 門 牌	錯 誤 註 記
1	中華東路二段133巷17弄24號		2	中華東路二段133巷17弄24號二樓	
3	中華東路二段133巷17弄24號三樓		4	中華東路二段133巷17弄24號四樓	
5	中華東路二段133巷17弄24號五樓		6	中華東路二段133巷17弄26號	
7	中華東路二段133巷17弄26號二樓		8	中華東路二段133巷17弄26號三樓	
9	中華東路二段133巷17弄26號四樓		10	中華東路二段133巷17弄26號五樓	
11	中華東路二段133巷17弄28號		12	中華東路二段133巷17弄28號二樓	
13	中華東路二段133巷17弄28號三樓		14	中華東路二段133巷17弄28號四樓	
15	中華東路二段133巷17弄28號五樓		16	中華東路二段133巷17弄30號	
17	中華東路二段133巷17弄30號二樓		18	中華東路二段133巷17弄30號三樓	
19	中華東路二段133巷17弄30號四樓		20	中華東路二段133巷17弄30號五樓	

臺南市府東戶政事務所





RLRP04120

戶政所別：臺南市府東戶政事務所

調整日期：107年01月29日

新舊里鄰門牌對照表

行 區	政 劃	調整前	省市縣市：臺南市	鄉鎮市區：東 區	村里：東聖里	鄰：013 鄰
		調整後	省市縣市：臺南市	鄉鎮市區：東 區	村里：東聖里	鄰：003 鄰

序 號	調 整 之 街 路 門 牌	錯 誤 註 記	序 號	調 整 之 街 路 門 牌	錯 誤 註 記
1	中華東路二段41巷9號		2	中華東路二段41巷11號	
3	中華東路二段41巷13號		4	中華東路二段41巷15號	
5	中華東路二段41巷17號		6	中華東路二段41巷19號	
7	中華東路二段41巷21號		8	中華東路二段41巷23號	
9	中華東路二段41巷25號		10	中華東路二段41巷27號	
11	中華東路二段41巷29號		12	中華東路二段41巷31號	
13	中華東路二段41巷33號		14	中華東路二段41巷35號	
15	中華東路二段41巷37號		16	中華東路二段41巷39號	
17	中華東路二段41巷41號		18	中華東路二段41巷43號	
19	中華東路二段41巷45號		20	中華東路二段41巷47弄1號	
21	中華東路二段41巷47弄2號		22	中華東路二段41巷47弄3號	
23	中華東路二段41巷47弄3號之1		24	中華東路二段41巷47弄5號	
25	中華東路二段41巷47弄6號		26	中華東路二段41巷47弄7號	
27	中華東路二段41巷47弄8號		28	中華東路二段41巷47弄9號	

臺南市府東戶政事務所





新舊里鄰門牌對照表

RLRP04120

戶政所別：臺南市府東戶政事務所

調整日期：107年01月29日

行 區	政 劃	調整前	省市縣市：臺南市	鄉鎮市區：東 區	村里：東聖里	鄰：013 鄰
		調整後	省市縣市：臺南市	鄉鎮市區：東 區	村里：東聖里	鄰：003 鄰

序 號	調 整 之 街 路 門 牌	錯誤 註記	序 號	調 整 之 街 路 門 牌	錯誤 註記
29	中華東路二段41巷47弄10號		30	中華東路二段41巷47弄11號	
31	中華東路二段41巷47弄12號		32	中華東路二段41巷47弄13號	
33	中華東路二段41巷49號		34	中華東路二段41巷51號	
35	中華東路二段41巷53號		36	中華東路二段41巷55號	
37	中華東路二段41巷57號		38	富農街二段83號	
39	富農街二段85號		40	富農街二段87號	
41	富農街二段89號		42	富農街二段91號	
43	富農街二段93號		44	富農街二段95號	
45	富農街二段97號		46	富農街二段101號	
47	富農街二段103號		48	富農街二段105號	
49	富農街二段107號				

臺南市府東戶政事務所





RLRP04120

戶政所別：臺南市府東戶政事務所

調整日期：107年01月29日

新舊里鄰門牌對照表

行	政	調整前	省市縣市：臺南市	鄉鎮市區：東區	村里：東聖里	鄰：014鄰
區	劃	調整後	省市縣市：臺南市	鄉鎮市區：東區	村里：東聖里	鄰：004鄰

序號	調整之街路門牌	錯誤註記	序號	調整之街路門牌	錯誤註記
1	中華東路二段41巷28號		2	中華東路二段41巷30號	
3	中華東路二段41巷46號		4	中華東路二段41巷48號	
5	中華東路二段41巷50號		6	中華東路二段41巷50號二樓	
7	中華東路二段41巷50號三樓		8	中華東路二段41巷50號四樓	
9	中華東路二段41巷50號五樓		10	中華東路二段41巷52號	
11	中華東路二段41巷52號二樓		12	中華東路二段41巷52號三樓	
13	中華東路二段41巷52號四樓		14	中華東路二段41巷52號五樓	
15	中華東路二段41巷54號		16	中華東路二段41巷54號二樓	
17	中華東路二段41巷54號三樓		18	中華東路二段41巷54號四樓	
19	中華東路二段41巷54號五樓		20	中華東路二段41巷56號	
21	中華東路二段41巷56號二樓		22	中華東路二段41巷56號三樓	
23	中華東路二段41巷56號四樓		24	中華東路二段41巷56號五樓	
25	中華東路二段41巷58號		26	中華東路二段41巷58號二樓	
27	中華東路二段41巷58號三樓		28	中華東路二段41巷58號四樓	





新舊里鄰門牌對照表

RLRP04120

戶政所別：臺南市府東戶政事務所

調整日期：107年01月29日

行 區	政 劃	調整前	省市縣市：臺南市	鄉鎮市區：東 區	村里：東聖里	鄰：014 鄰
		調整後	省市縣市：臺南市	鄉鎮市區：東 區	村里：東聖里	鄰：004 鄰

序 號	調 整 之 街 路 門 牌	錯誤 註記	序 號	調 整 之 街 路 門 牌	錯誤 註記
29	中華東路二段4 1巷5 8號五樓		30	中華東路二段4 1巷6 0號	
31	中華東路二段4 1巷6 0號二樓		32	中華東路二段4 1巷6 0號三樓	
33	中華東路二段4 1巷6 0號四樓		34	中華東路二段4 1巷6 0號五樓	
35	中華東路二段4 1巷6 2號		36	中華東路二段4 1巷6 2號二樓	
37	中華東路二段4 1巷6 2號三樓		38	中華東路二段4 1巷6 2號四樓	
39	中華東路二段4 1巷6 2號五樓		40	中華東路二段4 1巷6 4號	
41	中華東路二段4 1巷6 4號二樓		42	中華東路二段4 1巷6 4號三樓	
43	中華東路二段4 1巷6 4號四樓		44	中華東路二段4 1巷6 4號五樓	

臺南市府東戶政事務所





新舊里鄰門牌對照表

RLRP04120

戶政所別：臺南市府東戶政事務所

調整日期：107年01月29日

行 政 區 劃	調整前	省市縣市：臺南市	鄉鎮市區：東 區	村里：東聖里	鄰：015 鄰
	調整後	省市縣市：臺南市	鄉鎮市區：東 區	村里：東聖里	鄰：001 鄰

序 號	調 整 之 街 路 門 牌	錯誤 註記	序 號	調 整 之 街 路 門 牌	錯誤 註記
1	中華東路二段73巷1號		2	中華東路二段73巷1號三樓	
3	中華東路二段73巷1號三樓之1		4	中華東路二段73巷1號三樓之2	
5	中華東路二段73巷1號三樓之4		6	中華東路二段73巷1號三樓之5	
7	中華東路二段73巷1號三樓之6		8	中華東路二段73巷1號三樓之7	
9	中華東路二段73巷1號四樓		10	中華東路二段73巷1號四樓之1	
11	中華東路二段73巷1號四樓之2		12	中華東路二段73巷1號四樓之3	
13	中華東路二段73巷1號四樓之4		14	中華東路二段73巷1號四樓之5	
15	中華東路二段73巷1號五樓		16	中華東路二段73巷1號五樓之1	
17	中華東路二段73巷1號五樓之2		18	中華東路二段73巷1號五樓之3	
19	中華東路二段73巷1號五樓之4		20	中華東路二段73巷1號五樓之5	
21	中華東路二段73巷1號六樓		22	中華東路二段73巷1號六樓之1	
23	中華東路二段73巷1號六樓之2		24	中華東路二段73巷1號六樓之3	
25	中華東路二段73巷1號六樓之4		26	中華東路二段73巷1號六樓之5	
27	中華東路二段73巷1號六樓之6		28	中華東路二段73巷1號六樓之7	





新舊里鄰門牌對照表

RLRP04120

戶政所別：臺南市府東戶政事務所

調整日期：107年01月29日

行 區	政 劃	調整前	省市縣市：臺南市	鄉鎮市區：東 區	村里：東聖里	鄰：015 鄰
		調整後	省市縣市：臺南市	鄉鎮市區：東 區	村里：東聖里	鄰：001 鄰

序 號	調 整 之 街 路 門 牌	錯誤 註記	序 號	調 整 之 街 路 門 牌	錯誤 註記
29	中華東路二段73巷3號		30	中華東路二段73巷5號	
31	中華東路二段73巷7號		32	中華東路二段73巷7號之1	
33	中華東路二段73巷7號之1三樓		34	中華東路二段73巷7號之1三樓之1	
35	中華東路二段73巷7號之1三樓之2		36	中華東路二段73巷7號之1三樓之3	
37	中華東路二段73巷7號之1三樓之4		38	中華東路二段73巷7號之1三樓之5	
39	中華東路二段73巷7號之1三樓之6		40	中華東路二段73巷7號之1四樓	
41	中華東路二段73巷7號之1四樓之1		42	中華東路二段73巷7號之1四樓之2	
43	中華東路二段73巷7號之1四樓之3		44	中華東路二段73巷7號之1四樓之4	
45	中華東路二段73巷7號之1四樓之5		46	中華東路二段73巷7號之1四樓之6	
47	中華東路二段73巷7號之1五樓		48	中華東路二段73巷7號之1五樓之1	
49	中華東路二段73巷7號之1五樓之2		50	中華東路二段73巷7號之1五樓之3	
51	中華東路二段73巷7號之1五樓之4		52	中華東路二段73巷7號之1五樓之5	
53	中華東路二段73巷7號之1五樓之6		54	中華東路二段73巷7號之1六樓	
55	中華東路二段73巷7號之1六樓之1		56	中華東路二段73巷7號之1六樓之2	







新舊里鄰門牌對照表

RLRP04120

戶政所別：臺南市府東戶政事務所

調整日期：107年01月29日

行	政	調整前	省市縣市：臺南市	鄉鎮市區：東區	村里：東聖里	鄰：015鄰
區	劃	調整後	省市縣市：臺南市	鄉鎮市區：東區	村里：東聖里	鄰：001鄰

序號	調整之街路門牌	錯誤註記	序號	調整之街路門牌	錯誤註記
57	中華東路二段73巷7號之1六樓之3		58	中華東路二段73巷7號之1六樓之4	
59	中華東路二段73巷7號之1六樓之5		60	中華東路二段73巷7號之1六樓之6	
61	中華東路二段73巷7號之2		62	中華東路二段73巷7號之3	
63	中華東路二段73巷7號之4地下層		64	中華東路二段73巷7之5號	

臺南市府東戶政事務所





RLRP04120

戶政所別：臺南市府東戶政事務所

調整日期：107年01月29日

新舊里鄰門牌對照表

行 政 區 劃	調整前	省市縣市：臺南市	鄉鎮市區：東 區	村里：東聖里	鄰：016 鄰
	調整後	省市縣市：臺南市	鄉鎮市區：東 區	村里：東聖里	鄰：014 鄰

序 號	調 整 之 街 路 門 牌	錯誤 註記	序 號	調 整 之 街 路 門 牌	錯誤 註記
1	中華東路二段73巷2號		2	中華東路二段73巷2號三樓	
3	中華東路二段73巷2號四樓		4	中華東路二段73巷2號五樓	
5	中華東路二段73巷2號六樓		6	中華東路二段73巷2號七樓	
7	中華東路二段73巷2號八樓		8	中華東路二段73巷2號九樓	
9	中華東路二段73巷2號十樓		10	中華東路二段73巷2號十一樓	
11	中華東路二段73巷2號十二樓		12	中華東路二段73巷2號十三樓	
13	中華東路二段73巷2號之1		14	中華東路二段73巷2號之1二樓	
15	中華東路二段73巷2號之1三樓		16	中華東路二段73巷2號之1四樓	
17	中華東路二段73巷2號之1五樓		18	中華東路二段73巷2號之1六樓	
19	中華東路二段73巷2號之1七樓		20	中華東路二段73巷2號之1八樓	
21	中華東路二段73巷2號之1九樓		22	中華東路二段73巷2號之1十樓	
23	中華東路二段73巷2號之1十一樓		24	中華東路二段73巷6號	
25	中華東路二段73巷6號三樓		26	中華東路二段73巷6號四樓	
27	中華東路二段73巷6號五樓		28	中華東路二段73巷6號六樓	





新舊里鄰門牌對照表

RLRP04120

戶政所別：臺南市府東戶政事務所

調整日期：107年01月29日

行 區	政 劃	調整前	省市縣市：臺南市	鄉鎮市區：東 區	村里：東聖里	鄰：016 鄰
		調整後	省市縣市：臺南市	鄉鎮市區：東 區	村里：東聖里	鄰：014 鄰

序 號	調 整 之 街 路 門 牌	錯誤 註記	序 號	調 整 之 街 路 門 牌	錯誤 註記
29	中華東路二段73巷6號七樓		30	中華東路二段73巷6號八樓	
31	中華東路二段73巷6號九樓		32	中華東路二段73巷6號十樓	
33	中華東路二段73巷6號十一樓		34	中華東路二段73巷8號	
35	中華東路二段73巷8號三樓		36	中華東路二段73巷8號四樓	
37	中華東路二段73巷8號五樓		38	中華東路二段73巷8號六樓	
39	中華東路二段73巷8號七樓		40	中華東路二段73巷8號八樓	
41	中華東路二段73巷8號九樓		42	中華東路二段73巷8號十樓	
43	中華東路二段73巷8號十一樓		44	中華東路二段73巷10號	
45	中華東路二段73巷10號三樓		46	中華東路二段73巷10號四樓	
47	中華東路二段73巷10號五樓		48	中華東路二段73巷10號六樓	
49	中華東路二段73巷10號七樓		50	中華東路二段73巷10號八樓	
51	中華東路二段73巷10號九樓		52	中華東路二段73巷10號十樓	
53	中華東路二段73巷10號十一樓		54	中華東路二段73巷10號之1	
55	中華東路二段73巷10號之1二樓		56	中華東路二段73巷10號之1三樓	





新舊里鄰門牌對照表

RLRP04120

戶政所別：臺南市府東戶政事務所

調整日期：107年01月29日

行 區	政 劃	調整前	省市縣市：臺南市	鄉鎮市區：東 區	村里：東聖里	鄰：016 鄰
		調整後	省市縣市：臺南市	鄉鎮市區：東 區	村里：東聖里	鄰：014 鄰

序 號	調 整 之 街 路 門 牌	錯誤 註記	序 號	調 整 之 街 路 門 牌	錯誤 註記
57	中華東路二段73巷10號之1四樓		58	中華東路二段73巷10號之1五樓	
59	中華東路二段73巷10號之1六樓		60	中華東路二段73巷10號之1七樓	
61	中華東路二段73巷10號之1八樓		62	中華東路二段73巷10號之1九樓	
63	中華東路二段73巷10號之1十樓		64	中華東路二段73巷10號之1十一樓	
65	中華東路二段73巷10號之1十二樓		66	中華東路二段73巷10號之2	
67	中華東路二段73巷10號之2二樓		68	中華東路二段73巷10號之2三樓	
69	中華東路二段73巷10號之2四樓		70	中華東路二段73巷10號之2五樓	
71	中華東路二段73巷10號之2六樓		72	中華東路二段73巷10號之2七樓	
73	中華東路二段73巷10號之2八樓		74	中華東路二段73巷10號之2九樓	
75	中華東路二段73巷10號之2十樓		76	中華東路二段73巷10號之2十一樓	
77	中華東路二段73巷10號之3		78	中華東路二段73巷10號之3二樓	
79	中華東路二段73巷10號之3三樓		80	中華東路二段73巷10號之3四樓	
81	中華東路二段73巷10號之3五樓		82	中華東路二段73巷10號之3六樓	
83	中華東路二段73巷10號之3七樓		84	中華東路二段73巷10號之3八樓	





新舊里鄰門牌對照表

RLRP04120

戶政所別：臺南市府東戶政事務所

調整日期：107年01月29日

行 區	政 劃	調整前	省市縣市：臺南市	鄉鎮市區：東區	村里：東聖里	鄰：016鄰
		調整後	省市縣市：臺南市	鄉鎮市區：東區	村里：東聖里	鄰：014鄰

序 號	調 整 之 街 路 門 牌	錯誤 註記	序 號	調 整 之 街 路 門 牌	錯誤 註記
85	中華東路二段73巷10號之3九樓		86	中華東路二段73巷10號之3十樓	
87	中華東路二段73巷10號之3十一樓		88	中華東路二段73巷10號之3十二樓	
89	中華東路二段73巷10號之3地下壹層		90	中華東路二段75號	
91	中華東路二段75號地下壹層		92	中華東路二段75號地下貳層	
93	中華東路二段77號		94	中華東路二段77號三樓	
95	中華東路二段77號三樓之1		96	中華東路二段77號三樓之2	
97	中華東路二段77號三樓之3		98	中華東路二段77號四樓	
99	中華東路二段77號四樓之1		100	中華東路二段77號四樓之2	
101	中華東路二段77號四樓之3		102	中華東路二段77號五樓	
103	中華東路二段77號五樓之1		104	中華東路二段77號五樓之2	
105	中華東路二段77號五樓之3		106	中華東路二段77號六樓	
107	中華東路二段77號六樓之1		108	中華東路二段77號六樓之2	
109	中華東路二段77號六樓之3		110	中華東路二段77號七樓	
111	中華東路二段77號七樓之1		112	中華東路二段77號七樓之2	





RLRP04120

戶政所別：臺南市府東戶政事務所

調整日期：107年01月29日

新舊里鄰門牌對照表

行	政	調整前	省市縣市：臺南市	鄉鎮市區：東區	村里：東聖里	鄰：016鄰
區	劃	調整後	省市縣市：臺南市	鄉鎮市區：東區	村里：東聖里	鄰：014鄰

序號	調整之街路門牌	錯誤註記	序號	調整之街路門牌	錯誤註記
113	中華東路二段77號七樓之3		114	中華東路二段77號八樓	
115	中華東路二段77號八樓之1		116	中華東路二段77號八樓之2	
117	中華東路二段77號八樓之3		118	中華東路二段77號九樓	
119	中華東路二段77號九樓之1		120	中華東路二段77號九樓之2	
121	中華東路二段77號九樓之3		122	中華東路二段77號十樓	
123	中華東路二段77號十樓之1		124	中華東路二段77號十樓之2	
125	中華東路二段77號十樓之3		126	中華東路二段77號十一樓	
127	中華東路二段77號十一樓之1		128	中華東路二段77號十一樓之2	
129	中華東路二段77號十一樓之3		130	中華東路二段77號十二樓	
131	中華東路二段77號十二樓之1		132	中華東路二段77號十二樓之2	
133	中華東路二段77號十二樓之3		134	中華東路二段77號十三樓	
135	中華東路二段77號十三樓之1		136	中華東路二段77號十三樓之2	
137	中華東路二段77號十三樓之3		138	中華東路二段77號十四樓	
139	中華東路二段77號十四樓之1		140	中華東路二段77號十四樓之2	





新舊里鄰門牌對照表

RLRP04120

戶政所別：臺南市府東戶政事務所

調整日期：107年01月29日

行 區	政 劃	調整前	省市縣市：臺南市	鄉鎮市區：東 區	村里：東聖里	鄰：016 鄰
		調整後	省市縣市：臺南市	鄉鎮市區：東 區	村里：東聖里	鄰：014 鄰

序 號	調 整 之 街 路 門 牌	錯 誤 註 記	序 號	調 整 之 街 路 門 牌	錯 誤 註 記
141	中華東路二段77號十四樓之3		142	中華東路二段77號十五樓	
143	中華東路二段77號十五樓之1		144	中華東路二段77號十五樓之2	
145	中華東路二段77號十五樓之3				

臺南市府東戶政事務所





新舊里鄰門牌對照表

RLRP04120

戶政所別：臺南市府東戶政事務所

調整日期：107年01月29日

行 政 區 劃	調整前	省市縣市：臺南市	鄉鎮市區：東 區	村里：東聖里	鄰：017 鄰
	調整後	省市縣市：臺南市	鄉鎮市區：東 區	村里：東聖里	鄰：013 鄰

序 號	調 整 之 街 路 門 牌	錯誤 註記	序 號	調 整 之 街 路 門 牌	錯誤 註記
1	中華東路二段133巷17弄21號		2	中華東路二段133巷17弄21號二樓	
3	中華東路二段133巷17弄21號三樓		4	中華東路二段133巷17弄21號四樓	
5	中華東路二段133巷17弄21號五樓		6	中華東路二段133巷17弄23號	
7	中華東路二段133巷17弄23號二樓		8	中華東路二段133巷17弄23號三樓	
9	中華東路二段133巷17弄23號四樓		10	中華東路二段133巷17弄23號五樓	
11	中華東路二段133巷17弄25號		12	中華東路二段133巷17弄25號二樓	
13	中華東路二段133巷17弄25號三樓		14	中華東路二段133巷17弄25號四樓	
15	中華東路二段133巷17弄25號五樓		16	中華東路二段133巷17弄27號	
17	中華東路二段133巷17弄27號二樓		18	中華東路二段133巷17弄27號三樓	
19	中華東路二段133巷17弄27號四樓		20	中華東路二段133巷17弄27號五樓	
21	中華東路二段133巷17弄29號		22	中華東路二段133巷17弄29號二樓	
23	中華東路二段133巷17弄29號三樓		24	中華東路二段133巷17弄29號四樓	
25	中華東路二段133巷17弄29號五樓		26	中華東路二段133巷17弄31號	
27	中華東路二段133巷17弄31號二樓		28	中華東路二段133巷17弄31號三樓	







新舊里鄰門牌對照表

RLRP04120

戶政所別：臺南市府東戶政事務所

調整日期：107年01月29日

行 政 區 劃	調整前	省市縣市：臺南市	鄉鎮市區：東 區	村里：東聖里	鄰：017 鄰
	調整後	省市縣市：臺南市	鄉鎮市區：東 區	村里：東聖里	鄰：013 鄰

序 號	調 整 之 街 路 門 牌	錯誤 註記	序 號	調 整 之 街 路 門 牌	錯誤 註記
29	中華東路二段133巷17弄31號四樓		30	中華東路二段133巷17弄31號五樓	
31	中華東路二段133巷17弄33號		32	中華東路二段133巷17弄33號二樓	
33	中華東路二段133巷17弄33號三樓		34	中華東路二段133巷17弄33號四樓	
35	中華東路二段133巷17弄33號五樓		36	中華東路二段133巷17弄35號	
37	中華東路二段133巷17弄35號二樓		38	中華東路二段133巷17弄35號三樓	
39	中華東路二段133巷17弄35號四樓		40	中華東路二段133巷17弄35號五樓	
41	中華東路二段133巷17弄37號		42	中華東路二段133巷17弄37號二樓	
43	中華東路二段133巷17弄37號三樓		44	中華東路二段133巷17弄37號四樓	
45	中華東路二段133巷17弄37號五樓		46	中華東路二段133巷17弄39號	
47	中華東路二段133巷17弄39號二樓		48	中華東路二段133巷17弄39號三樓	
49	中華東路二段133巷17弄39號四樓		50	中華東路二段133巷17弄39號五樓	
51	中華東路二段133巷17弄41號		52	中華東路二段133巷17弄41號二樓	
53	中華東路二段133巷17弄41號三樓		54	中華東路二段133巷17弄41號四樓	
55	中華東路二段133巷17弄41號五樓		56	中華東路二段133巷17弄43號	





新舊里鄰門牌對照表

RLRP04120

戶政所別：臺南市府東戶政事務所

調整日期：107年01月29日

行 政 區 劃	調整前	省市縣市：臺南市	鄉鎮市區：東 區	村里：東聖里	鄰：017 鄰
	調整後	省市縣市：臺南市	鄉鎮市區：東 區	村里：東聖里	鄰：013 鄰

序 號	調 整 之 街 路 門 牌	錯誤 註記	序 號	調 整 之 街 路 門 牌	錯誤 註記
57	中華東路二段133巷17弄43號二樓		58	中華東路二段133巷17弄43號三樓	
59	中華東路二段133巷17弄43號四樓		60	中華東路二段133巷17弄43號五樓	
61	中華東路二段133巷17弄45號		62	中華東路二段133巷17弄47號	
63	中華東路二段133巷17弄49號		64	中華東路二段133巷17弄51號	

臺南市府東戶政事務所





新舊里鄰門牌對照表

RLRP04120

戶政所別：臺南市府東戶政事務所

調整日期：107年01月29日

行 政 區 劃	調整前	省市縣市：臺南市	鄉鎮市區：東 區	村里：東聖里	鄰：018 鄰
	調整後	省市縣市：臺南市	鄉鎮市區：東 區	村里：東聖里	鄰：011 鄰

序 號	調 整 之 街 路 門 牌	錯誤 註記	序 號	調 整 之 街 路 門 牌	錯誤 註記
1	中華東路二段133巷17弄2號		2	中華東路二段133巷17弄4號	
3	中華東路二段133巷17弄6號		4	中華東路二段133巷17弄8號	
5	中華東路二段133巷17弄10號		6	中華東路二段133巷17弄12號	
7	中華東路二段133巷17弄14號		8	中華東路二段133巷17弄16號	
9	中華東路二段133巷17弄18號		10	中華東路二段133巷17弄20號	
11	中華東路二段133巷17弄22號		12	中華東路二段133巷19號	
13	中華東路二段133巷21號		14	中華東路二段133巷23號	
15	中華東路二段133巷25號		16	中華東路二段133巷27號	
17	中華東路二段133巷29號		18	中華東路二段133巷31號	
19	中華東路二段133巷33號		20	中華東路二段133巷35號	
21	中華東路二段133巷37號		22	中華東路二段133巷39弄1號	
23	中華東路二段133巷39弄3號		24	中華東路二段133巷39弄5號	
25	中華東路二段133巷39弄7號		26	中華東路二段133巷39弄9號	
27	中華東路二段133巷39弄11號		28	中華東路二段133巷39弄13號	





新舊里鄰門牌對照表

RLRP04120

戶政所別：臺南市府東戶政事務所

調整日期：107年01月29日

行 區	政 劃	調整前	省市縣市：臺南市	鄉鎮市區：東 區	村里：東聖里	鄰：018 鄰
		調整後	省市縣市：臺南市	鄉鎮市區：東 區	村里：東聖里	鄰：011 鄰

序 號	調 整 之 街 路 門 牌	錯 誤 註 記	序 號	調 整 之 街 路 門 牌	錯 誤 註 記
29	中華東路二段133巷39弄15號		30	中華東路二段133巷39弄17號	
31	中華東路二段133巷39弄19號		32	中華東路二段133巷39弄21號	
33	中華東路二段133巷39弄23號		34	中華東路二段133巷39弄25號	
35	中華東路二段133巷39弄27號		36	中華東路二段133巷39弄29號	
37	中華東路二段133巷39弄31號		38	中華東路二段133巷39弄33號	
39	中華東路二段133巷39弄35號		40	中華東路二段133巷39弄37號	
41	中華東路二段133巷39弄39號				

臺南市府東戶政事務所





RLRP04120

戶政所別：臺南市府東戶政事務所

調整日期：107年01月29日

### 新舊里鄰門牌對照表

行 政 區 劃	調整前	省市縣市：臺南市	鄉鎮市區：東 區	村里：東聖里	鄰：019 鄰
	調整後	省市縣市：臺南市	鄉鎮市區：東 區	村里：東聖里	鄰：008 鄰

序 號	調 整 之 街 路 門 牌	錯誤 註記	序 號	調 整 之 街 路 門 牌	錯誤 註記
1	中華東路二段119號		2	中華東路二段121號	
3	中華東路二段123號		4	中華東路二段123號二樓之1	
5	中華東路二段123號二樓之2		6	中華東路二段123號三樓之1	
7	中華東路二段123號三樓之2		8	中華東路二段123號三樓之3	
9	中華東路二段123號三樓之4		10	中華東路二段123號四樓之1	
11	中華東路二段123號四樓之2		12	中華東路二段123號四樓之3	
13	中華東路二段123號四樓之4		14	中華東路二段123號四樓之5	
15	中華東路二段123號四樓之6		16	中華東路二段123號五樓之1	
17	中華東路二段123號五樓之2		18	中華東路二段123號五樓之3	
19	中華東路二段123號五樓之4		20	中華東路二段123號五樓之5	
21	中華東路二段123號五樓之6		22	中華東路二段123號五樓之7	
23	中華東路二段123號六樓之1		24	中華東路二段123號六樓之2	
25	中華東路二段123號六樓之3		26	中華東路二段123號六樓之4	
27	中華東路二段123號六樓之5		28	中華東路二段123號六樓之6	





新舊里鄰門牌對照表

RLRP04120

戶政所別：臺南市府東戶政事務所

調整日期：107年01月29日

行	政	調整前	省市縣市：臺南市	鄉鎮市區：東區	村里：東聖里	鄰：019鄰
區	劃	調整後	省市縣市：臺南市	鄉鎮市區：東區	村里：東聖里	鄰：008鄰

序號	調整之街路門牌	錯誤註記	序號	調整之街路門牌	錯誤註記
29	中華東路二段123號六樓之7		30	中華東路二段123號七樓之1	
31	中華東路二段123號七樓之2		32	中華東路二段123號七樓之3	
33	中華東路二段123號七樓之4		34	中華東路二段123號七樓之5	
35	中華東路二段125號		36	中華東路二段125號地下室之1	
37	中華東路二段125號地下室之2		38	中華東路二段125號地下室之3	
39	中華東路二段127號		40	中華東路二段129號	
41	中華東路二段131號		42	中華東路二段131號之1	
43	中華東路二段133巷5號		44	中華東路二段133巷11號	
45	中華東路二段133巷17弄3號		46	中華東路二段133巷17弄5號	

臺南市府東戶政事務所





新舊里鄰門牌對照表

RLRP04120

戶政所別：臺南市府東戶政事務所

調整日期：107年01月29日

行	政	調整前	省市縣市：臺南市	鄉鎮市區：東 區	村里：東聖里	鄰：020 鄰
區	劃	調整後	省市縣市：臺南市	鄉鎮市區：東 區	村里：東聖里	鄰：008 鄰

序號	調整之街路門牌	錯誤註記	序號	調整之街路門牌	錯誤註記
1	中華東路二段101號		2	中華東路二段105號	
3	中華東路二段107號		4	中華東路二段109號	
5	中華東路二段111號		6	中華東路二段111號二樓之1	
7	中華東路二段111號二樓之2		8	中華東路二段111號三樓之1	
9	中華東路二段111號三樓之2		10	中華東路二段111號三樓之3	
11	中華東路二段111號三樓之4		12	中華東路二段111號三樓之5	
13	中華東路二段111號三樓之6		14	中華東路二段111號三樓之7	
15	中華東路二段111號四樓之1		16	中華東路二段111號四樓之2	
17	中華東路二段111號四樓之3		18	中華東路二段111號四樓之5	
19	中華東路二段111號四樓之6		20	中華東路二段111號四樓之7	
21	中華東路二段111號四樓之8		22	中華東路二段111號四樓之9	
23	中華東路二段111號五樓之1		24	中華東路二段111號五樓之2	
25	中華東路二段111號五樓之3		26	中華東路二段111號五樓之4	
27	中華東路二段111號五樓之5		28	中華東路二段111號五樓之6	





RLRP04120

戶政所別：臺南市府東戶政事務所

調整日期：107年01月29日

新舊里鄰門牌對照表

行	政	調整前	省市縣市：臺南市	鄉鎮市區：東區	村里：東聖里	鄰：020鄰
區	劃	調整後	省市縣市：臺南市	鄉鎮市區：東區	村里：東聖里	鄰：008鄰

序號	調整之街路門牌	錯誤註記	序號	調整之街路門牌	錯誤註記
29	中華東路二段111號五樓之7		30	中華東路二段111號六樓之1	
31	中華東路二段111號六樓之2		32	中華東路二段111號六樓之3	
33	中華東路二段111號六樓之4		34	中華東路二段111號六樓之5	
35	中華東路二段111號六樓之6		36	中華東路二段111號六樓之7	
37	中華東路二段111號六樓之8		38	中華東路二段111號七樓之1	
39	中華東路二段111號七樓之2		40	中華東路二段111號七樓之3	
41	中華東路二段111號七樓之4		42	中華東路二段111號七樓之5	
43	中華東路二段111號七樓之6		44	中華東路二段111號七樓之7	
45	中華東路二段113號		46	中華東路二段115號	
47	中華東路二段117號		48	中華東路二段133巷17弄7號	
49	中華東路二段133巷17弄9號		50	中華東路二段133巷17弄11號	
51	中華東路二段133巷17弄13號		52	中華東路二段133巷17弄15號	

臺南市府東戶政事務所







新舊里鄰門牌對照表

RLRP04120

戶政所別：臺南市府東戶政事務所

調整日期：107年01月29日

行 政 區 劃	調整前	省市縣市：臺南市	鄉鎮市區：東 區	村里：東聖里	鄰：021 鄰
	調整後	省市縣市：臺南市	鄉鎮市區：東 區	村里：東聖里	鄰：006 鄰

序 號	調 整 之 街 路 門 牌	錯誤 註記	序 號	調 整 之 街 路 門 牌	錯誤 註記
1	中華東路二段133巷77弄10號		2	中華東路二段133巷77弄10號三樓	
3	中華東路二段133巷77弄10號三樓之1		4	中華東路二段133巷77弄10號三樓之2	
5	中華東路二段133巷77弄10號三樓之3		6	中華東路二段133巷77弄10號三樓之4	
7	中華東路二段133巷77弄10號三樓之5		8	中華東路二段133巷77弄10號三樓之6	
9	中華東路二段133巷77弄10號四樓		10	中華東路二段133巷77弄10號四樓之1	
11	中華東路二段133巷77弄10號四樓之2		12	中華東路二段133巷77弄10號四樓之3	
13	中華東路二段133巷77弄10號四樓之4		14	中華東路二段133巷77弄10號四樓之5	
15	中華東路二段133巷77弄10號四樓之6		16	中華東路二段133巷77弄10號五樓	
17	中華東路二段133巷77弄10號五樓之1		18	中華東路二段133巷77弄10號五樓之2	
19	中華東路二段133巷77弄10號五樓之3		20	中華東路二段133巷77弄10號五樓之4	
21	中華東路二段133巷77弄10號五樓之5		22	中華東路二段133巷77弄10號五樓之6	
23	中華東路二段133巷77弄10號六樓		24	中華東路二段133巷77弄10號六樓之1	
25	中華東路二段133巷77弄10號六樓之2		26	中華東路二段133巷77弄10號六樓之3	
27	中華東路二段133巷77弄10號六樓之4		28	中華東路二段133巷77弄10號六樓之5	





新舊里鄰門牌對照表

RLRP04120

戶政所別：臺南市府東戶政事務所

調整日期：107年01月29日

行 政 區 劃	調整前	省市縣市：臺南市	鄉鎮市區：東 區	村里：東聖里	鄰：021 鄰
	調整後	省市縣市：臺南市	鄉鎮市區：東 區	村里：東聖里	鄰：006 鄰

序 號	調 整 之 街 路 門 牌	錯誤 註記	序 號	調 整 之 街 路 門 牌	錯誤 註記
29	中華東路二段133巷77弄10號六樓之6		30	中華東路二段133巷77弄12號	
31	中華東路二段133巷77弄14號		32	中華東路二段133巷77弄16號	
33	中華東路二段133巷77弄18號		34	中華東路二段133巷77弄20號	
35	中華東路二段133巷77弄22號		36	中華東路二段133巷77弄22號之1	
37	中華東路二段133巷77弄22號之1二樓		38	中華東路二段133巷77弄22號之1三樓	
39	中華東路二段133巷77弄22號之1四樓		40	中華東路二段133巷77弄22號之1五樓	
41	中華東路二段133巷77弄22號之1六樓		42	中華東路二段133巷77弄22號之2	
43	中華東路二段133巷77弄22號之2四樓		44	中華東路二段133巷77弄22號之2五樓	
45	中華東路二段133巷77弄22號之2六樓		46	中華東路二段133巷77弄22號之2六樓之1	
47	中華東路二段133巷77弄22號之3		48	中華東路二段133巷77弄22號之3二樓	
49	中華東路二段133巷77弄22號之3三樓		50	中華東路二段133巷77弄22號之3四樓	
51	中華東路二段133巷77弄22號之3五樓		52	中華東路二段133巷77弄22號之3六樓	





RLRP04120

戶政所別：臺南市府東戶政事務所

調整日期：107年01月29日

新舊里鄰門牌對照表

行 政 區 劃	調整前	省市縣市：臺南市	鄉鎮市區：東 區	村里：東聖里	鄰：022 鄰
	調整後	省市縣市：臺南市	鄉鎮市區：東 區	村里：東聖里	鄰：006 鄰

序 號	調 整 之 街 路 門 牌	錯誤 註記	序 號	調 整 之 街 路 門 牌	錯誤 註記
1	富農街二段13號		2	富農街二段13號三樓	
3	富農街二段13號三樓之1		4	富農街二段13號三樓之2	
5	富農街二段13號三樓之3		6	富農街二段13號三樓之4	
7	富農街二段13號三樓之5		8	富農街二段13號三樓之6	
9	富農街二段13號四樓		10	富農街二段13號四樓之1	
11	富農街二段13號四樓之2		12	富農街二段13號四樓之3	
13	富農街二段13號四樓之4		14	富農街二段13號四樓之5	
15	富農街二段13號四樓之6		16	富農街二段13號四樓之7	
17	富農街二段13號五樓		18	富農街二段13號五樓之1	
19	富農街二段13號五樓之2		20	富農街二段13號五樓之3	
21	富農街二段13號五樓之4		22	富農街二段13號五樓之5	
23	富農街二段13號五樓之6		24	富農街二段13號六樓	
25	富農街二段13號六樓之1		26	富農街二段13號六樓之2	
27	富農街二段13號六樓之3		28	富農街二段13號六樓之4	





新舊里鄰門牌對照表

RLRP04120

戶政所別：臺南市府東戶政事務所

調整日期：107年01月29日

行	政	調整前	省市縣市：臺南市	鄉鎮市區：東區	村里：東聖里	鄰：022鄰
區	劃	調整後	省市縣市：臺南市	鄉鎮市區：東區	村里：東聖里	鄰：006鄰

序號	調整之街路門牌	錯誤註記	序號	調整之街路門牌	錯誤註記
29	富農街二段13號六樓之5		30	富農街二段13號六樓之6	
31	富農街二段13號之1		32	富農街二段15號	
33	富農街二段15號之1		34	富農街二段17號	
35	富農街二段17號之1		36	富農街二段19號	
37	富農街二段19號之1		38	富農街二段21號	
39	富農街二段21號之1		40	富農街二段21號之2	
41	富農街二段21號之2二樓		42	富農街二段21號之2三樓	
43	富農街二段21號之2四樓		44	富農街二段21號之2五樓	
45	富農街二段21號之2六樓		46	富農街二段21號之3	
47	富農街二段21號之3二樓		48	富農街二段21號之3三樓	
49	富農街二段21號之3三樓之1		50	富農街二段21號之3四樓	
51	富農街二段21號之3五樓		52	富農街二段21號之3五樓之1	
53	富農街二段21號之3六樓		54	富農街二段21號之3六樓之1	
55	富農街二段21號之4		56	富農街二段21號之4二樓	





新 舊 里 鄰 門 牌 對 照 表

RLRP04120

戶政所別：臺南市府東戶政事務所

調整日期：107年01月29日

行 區	政 劃	調整前	省市縣市：臺南市	鄉鎮市區：東 區	村里：東聖里	鄰：022 鄰
		調整後	省市縣市：臺南市	鄉鎮市區：東 區	村里：東聖里	鄰：006 鄰

序 號	調 整 之 街 路 門 牌	錯 誤 註 記	序 號	調 整 之 街 路 門 牌	錯 誤 註 記
57	富農街二段2 1 號之 4 三樓		58	富農街二段2 1 號之 4 五樓	
59	富農街二段2 1 號之 4 六樓		60	富農街二段3 3 號	
61	富農街二段3 5 號		62	富農街二段3 7 號	
63	富農街二段3 9 號		64	富農街二段4 1 號	
65	富農街二段4 3 巷 1 號		66	富農街二段4 3 巷 3 號	
67	富農街二段4 3 巷 5 號				

臺南市府東戶政事務所





新舊里鄰門牌對照表

RLRP04120

戶政所別：臺南市府東戶政事務所

調整日期：107年01月29日

行	政	調整前	省市縣市：臺南市	鄉鎮市區：東區	村里：崇成里	鄰：002鄰
區	劃	調整後	省市縣市：臺南市	鄉鎮市區：東區	村里：崇成里	鄰：007鄰

序號	調整之街路門牌	錯誤註記	序號	調整之街路門牌	錯誤註記
1	崇道路104號		2	崇道路106號	
3	崇道路108號		4	崇道路110號	
5	崇道路112號		6	崇道路114號	
7	崇道路116號		8	崇道路118號	
9	崇道路120號		10	崇道路122號	
11	崇道路124號		12	崇道路126號	
13	崇道路128號		14	崇道路130號	
15	崇道路132號		16	崇道路134號	
17	崇道路136號		18	崇道路136號三樓	
19	崇道路136號五樓		20	崇道路138號	
21	崇道路138號三樓		22	崇道路138號五樓	
23	崇道路140號		24	崇道路140號二樓	
25	崇道路140號三樓		26	崇道路140號四樓	
27	崇道路140號五樓		28	崇道路140號六樓	





新舊里鄰門牌對照表

RLRP04120

戶政所別：臺南市府東戶政事務所

調整日期：107年01月29日

行 區	政 劃	調整前	省市縣市：臺南市	鄉鎮市區：東 區	村里：崇成里	鄰：002 鄰
		調整後	省市縣市：臺南市	鄉鎮市區：東 區	村里：崇成里	鄰：007 鄰

序 號	調 整 之 街 路 門 牌	錯 誤 註 記	序 號	調 整 之 街 路 門 牌	錯 誤 註 記
29	崇道路142號		30	崇道路142號二樓	
31	崇道路142號三樓		32	崇道路142號四樓	
33	崇道路142號五樓		34	崇道路142號六樓	

臺南市府東戶政事務所





新舊里鄰門牌對照表

RLRP04120

戶政所別：臺南市府東戶政事務所

調整日期：107年01月29日

行 政 區 劃	調整前	省市縣市：臺南市	鄉鎮市區：東 區	村里：崇成里	鄰：004 鄰
	調整後	省市縣市：臺南市	鄉鎮市區：東 區	村里：崇成里	鄰：003 鄰

序號	調整之街路門牌	錯誤註記	序號	調整之街路門牌	錯誤註記
1	崇德十二街50號		2	崇德十二街52號	
3	崇德十二街54號		4	崇德十二街56號	
5	崇德十二街58號		6	崇德十二街60號	
7	崇德十二街62號		8	崇德十二街64號	
9	崇德十二街66號		10	崇德十二街66號二樓	
11	崇德十二街66號二樓之1		12	崇德十二街66號二樓之2	
13	崇德十二街66號二樓之3		14	崇德十二街66號三樓	
15	崇德十二街66號三樓之1		16	崇德十二街66號三樓之2	
17	崇德十二街66號三樓之3		18	崇德十二街66號四樓	
19	崇德十二街66號四樓之1		20	崇德十二街66號四樓之2	
21	崇德十二街66號四樓之3		22	崇德十二街66號五樓	
23	崇德十二街66號五樓之1		24	崇德十二街66號五樓之2	
25	崇德十二街66號五樓之3		26	崇德十二街66號六樓	
27	崇德十二街66號六樓之1		28	崇德十二街66號六樓之2	







新 舊 里 鄰 門 牌 對 照 表

RLRP04120

戶政所別：臺南市府東戶政事務所

調整日期：107年01月29日

行 區	政 劃	調整前	省市縣市：臺南市	鄉鎮市區：東 區	村里：崇成里	鄰：004 鄰
		調整後	省市縣市：臺南市	鄉鎮市區：東 區	村里：崇成里	鄰：003 鄰

序 號	調 整 之 街 路 門 牌	錯誤 註記	序 號	調 整 之 街 路 門 牌	錯誤 註記
29	崇德十二街66號六樓之3		30	崇德十二街66號七樓	
31	崇德十二街66號七樓之1		32	崇德十二街66號七樓之2	
33	崇德十二街66號七樓之3		34	崇德十二街66號七樓之4	
35	崇德十二街66號七樓之5		36	崇德十二街68號	

臺南市府東戶政事務所





新 舊 里 鄰 門 牌 對 照 表

RLRP04120

戶政所別：臺南市府東戶政事務所

調整日期：107年01月29日

行 政 區 劃	調整前	省市縣市：臺南市	鄉鎮市區：東 區	村里：崇成里	鄰：005 鄰
	調整後	省市縣市：臺南市	鄉鎮市區：東 區	村里：崇成里	鄰：008 鄰

序 號	調 整 之 街 路 門 牌	錯 誤 註 記	序 號	調 整 之 街 路 門 牌	錯 誤 註 記
1	崇德十二街70號		2	崇德十二街70號二樓	
3	崇德十二街70號三樓		4	崇德十二街70號四樓	
5	崇德十二街70號五樓		6	崇德十二街70號六樓	
7	崇德十二街70號七樓		8	崇德十二街72號	
9	崇德十二街72號二樓		10	崇德十二街72號三樓	
11	崇德十二街72號四樓		12	崇德十二街72號五樓	
13	崇德十二街72號六樓		14	崇德十二街72號七樓	
15	崇德十二街74號		16	崇德十二街74號二樓	
17	崇德十二街74號三樓		18	崇德十二街74號三樓之4	
19	崇德十二街74號四樓		20	崇德十二街74號五樓	
21	崇德十二街74號六樓		22	崇德十二街74號七樓	
23	崇德十二街74號之1		24	崇德十二街74號之1二樓	
25	崇德十二街74號之1三樓		26	崇德十二街74號之1四樓	
27	崇德十二街74號之1五樓		28	崇德十二街74號之1六樓	





新 舊 里 鄰 門 牌 對 照 表

RLRP04120

戶政所別：臺南市府東戶政事務所

調整日期：107年01月29日

行 政 區 劃	調整前	省市縣市：臺南市	鄉鎮市區：東 區	村里：崇成里	鄰：005 鄰
	調整後	省市縣市：臺南市	鄉鎮市區：東 區	村里：崇成里	鄰：008 鄰

序 號	調 整 之 街 路 門 牌	錯誤 註記	序 號	調 整 之 街 路 門 牌	錯誤 註記
29	崇德十二街74號之1七樓		30	崇德十二街74號之2	
31	崇德十二街74號之2二樓		32	崇德十二街74號之2三樓	
33	崇德十二街74號之2四樓		34	崇德十二街74號之2五樓	
35	崇德十二街74號之2六樓		36	崇德十二街74號之2七樓	
37	崇德十二街74號之3		38	崇德十二街74號之3二樓	
39	崇德十二街74號之3三樓		40	崇德十二街74號之3四樓	
41	崇德十二街74號之3五樓		42	崇德十二街74號之3六樓	
43	崇德十二街74號之3七樓		44	崇德十二街74號之4	
45	崇德十二街74號之4二樓		46	崇德十二街74號之4二樓之1	
47	崇德十二街74號之4三樓		48	崇德十二街74號之4三樓之1	
49	崇德十二街74號之4四樓		50	崇德十二街74號之4四樓之1	
51	崇德十二街74號之4五樓		52	崇德十二街74號之4五樓之1	
53	崇德十二街74號之4六樓		54	崇德十二街74號之4六樓之1	
55	崇德十二街74號之4七樓		56	崇德十二街74號之4七樓之1	





新舊里鄰門牌對照表

RLRP04120

戶政所別：臺南市府東戶政事務所

調整日期：107年01月29日

行政區劃	調整前	省市縣市：臺南市	鄉鎮市區：東區	村里：崇成里	鄰：006 鄰
	調整後	省市縣市：臺南市	鄉鎮市區：東區	村里：崇成里	鄰：008 鄰

序號	調整之街路門牌	錯誤註記	序號	調整之街路門牌	錯誤註記
1	崇德十二街76巷18號		2	崇德十二街76巷20號	

臺南市府東戶政事務所





新舊里鄰門牌對照表

RLRP04120

戶政所別：臺南市府東戶政事務所

調整日期：107年01月29日

行 政 區 劃	調整前	省市縣市：臺南市	鄉鎮市區：東 區	村里：崇成里	鄰：006 鄰
	調整後	省市縣市：臺南市	鄉鎮市區：東 區	村里：崇成里	鄰：009 鄰

序 號	調 整 之 街 路 門 牌	錯誤 註記	序 號	調 整 之 街 路 門 牌	錯誤 註記
1	崇德十二街76巷1號		2	崇德十二街76巷3號	
3	崇德十二街76巷3號之1		4	崇德十二街76巷5號	
5	崇德十二街76巷7號		6	崇德十二街76巷9號	
7	崇德十二街76巷11號		8	崇德十二街76巷15號	
9	崇德十二街76巷22號		10	崇德十二街76巷24號	
11	崇德十二街76巷25號		12	崇德十二街76巷26號	
13	崇德十二街76巷27號		14	崇德十二街76巷28號	
15	崇德十二街76巷29號		16	崇德十二街76巷31號	
17	崇德十二街76巷33號		18	崇德十二街76巷35號	
19	崇德十二街76巷37號		20	崇德十二街76巷39號	
21	崇德十二街76巷39號二樓		22	崇德十二街76巷39號四樓	
23	崇德十二街76巷41號		24	崇德十二街76巷43號	
25	崇德十二街76巷45號		26	崇德十二街76巷47號	
27	崇德十二街76巷49號		28	崇德十二街76巷51號	





新舊里鄰門牌對照表

RLRP04120

戶政所別：臺南市府東戶政事務所

調整日期：107年01月29日

行政區劃	調整前	省市縣市：臺南市	鄉鎮市區：東區	村里：崇成里	鄰：006鄰
	調整後	省市縣市：臺南市	鄉鎮市區：東區	村里：崇成里	鄰：009鄰

序號	調整之街路門牌	錯誤註記	序號	調整之街路門牌	錯誤註記
29	崇德十二街76巷53號		30	崇德十二街76巷55號	

臺南市府東戶政事務所





新舊里鄰門牌對照表

RLRP04120

戶政所別：臺南市府東戶政事務所

調整日期：107年01月29日

行 區	政 劃	調整前	省市縣市：臺南市	鄉鎮市區：東 區	村里：崇成里	鄰：015 鄰
		調整後	省市縣市：臺南市	鄉鎮市區：東 區	村里：崇成里	鄰：013 鄰

序 號	調 整 之 街 路 門 牌	錯誤 註記	序 號	調 整 之 街 路 門 牌	錯誤 註記
1	崇德路600號		2	崇德路606號	
3	崇德路608號		4	崇德路610號	
5	崇德路612號				

臺南市府東戶政事務所





新 舊 里 鄰 門 牌 對 照 表

RLRP04120

戶政所別：臺南市府東戶政事務所

調整日期：107年01月29日

行 政 區 劃	調整前	省市縣市：臺南市	鄉鎮市區：東 區	村里：崇成里	鄰：017 鄰
	調整後	省市縣市：臺南市	鄉鎮市區：東 區	村里：崇成里	鄰：005 鄰

序 號	調 整 之 街 路 門 牌	錯 誤 註 記	序 號	調 整 之 街 路 門 牌	錯 誤 註 記
1	崇明十八街6號		2	崇明十八街16號	
3	崇明十八街32號		4	崇明十八街38號	
5	崇明十八街40號		6	崇明十八街42號	
7	崇明十八街42號之1		8	崇明十八街46號	
9	崇明十八街48號		10	崇明十八街50號	
11	崇明十八街52號		12	崇明十八街54號	
13	崇明十八街56號				

臺南市府東戶政事務所







新舊里鄰門牌對照表

RLRP04120

戶政所別：臺南市府東戶政事務所

調整日期：107年01月29日

行 政 區 劃	調整前	省市縣市：臺南市	鄉鎮市區：東 區	村里：崇成里	鄰：017 鄰
	調整後	省市縣市：臺南市	鄉鎮市區：東 區	村里：崇成里	鄰：016 鄰

序 號	調 整 之 街 路 門 牌	錯誤 註記	序 號	調 整 之 街 路 門 牌	錯誤 註記
1	崇明十八街 1 號		2	崇明十八街 1 號三樓	
3	崇明十八街 1 號三樓之 1		4	崇明十八街 1 號三樓之 2	
5	崇明十八街 1 號四樓		6	崇明十八街 1 號四樓之 1	
7	崇明十八街 1 號四樓之 2		8	崇明十八街 1 號五樓	
9	崇明十八街 1 號五樓之 1		10	崇明十八街 1 號五樓之 2	
11	崇明十八街 1 號六樓		12	崇明十八街 1 號六樓之 1	
13	崇明十八街 1 號六樓之 2		14	崇明十八街 1 號七樓	
15	崇明十八街 1 號七樓之 1		16	崇明十八街 1 號地下層	
17	崇明十八街 5 號		18	崇明十八街 3 7 號	
19	崇明十八街 3 9 號		20	崇明十八街 4 1 號	
21	崇明十八街 4 3 號		22	崇明十八街 4 5 號	
23	崇明十八街 4 7 號		24	崇明十八街 4 9 號	
25	崇明十八街 5 1 號		26	崇明十八街 5 3 號	
27	崇明十八街 5 5 號				





新 舊 里 鄰 門 牌 對 照 表

RLRP04120

戶政所別：臺南市府東戶政事務所

調整日期：107年01月29日

行 政 區 劃	調整前	省市縣市：臺南市	鄉鎮市區：東 區	村里：崇成里	鄰：018 鄰
	調整後	省市縣市：臺南市	鄉鎮市區：東 區	村里：崇成里	鄰：005 鄰

序 號	調 整 之 街 路 門 牌	錯 誤 註 記	序 號	調 整 之 街 路 門 牌	錯 誤 註 記
1	崇德路626號		2	崇德路628號	
3	崇德路630號		4	崇德路632號	
5	崇德路634號		6	崇德路636號	
7	崇德路638號		8	崇德路640號	
9	崇德路642號		10	崇德路642之1號	
11	崇德路642之1號二樓		12	崇德路646號	
13	崇德路646號二樓		14	崇德路646之1號	
15	崇德路648號				

臺南市府東戶政事務所





新舊里鄰門牌對照表

RLRP04120

戶政所別：臺南市府東戶政事務所

調整日期：107年01月29日

行政區	調整前	省市縣市：臺南市	鄉鎮市區：東區	村里：崇成里	鄰：018鄰
	調整後	省市縣市：臺南市	鄉鎮市區：東區	村里：崇成里	鄰：013鄰

序號	調整之街路門牌	錯誤註記	序號	調整之街路門牌	錯誤註記
1	崇德路592號		2	崇德路596號	
3	崇德路598號		4	崇德路616號	

臺南市府東戶政事務所





新 舊 里 鄰 門 牌 對 照 表

RLRP04120

戶政所別：臺南市府東戶政事務所

調整日期：107年01月29日

行 政 區 劃	調整前	省市縣市：臺南市	鄉鎮市區：東 區	村里：崇成里	鄰：019 鄰
	調整後	省市縣市：臺南市	鄉鎮市區：東 區	村里：崇成里	鄰：004 鄰

序 號	調 整 之 街 路 門 牌	錯 誤 註 記	序 號	調 整 之 街 路 門 牌	錯 誤 註 記
1	崇明路591號		2	崇明路591號二樓之2	
3	崇明路591號三樓		4	崇明路591號三樓之1	
5	崇明路591號三樓之2		6	崇明路591號四樓	
7	崇明路591號四樓之1		8	崇明路591號四樓之2	
9	崇明路591號五樓		10	崇明路591號五樓之1	
11	崇明路591號五樓之2		12	崇明路591號六樓	
13	崇明路591號六樓之1		14	崇明路591號六樓之2	
15	崇明路591號七樓		16	崇明路591號七樓之1	
17	崇明路591號七樓之2		18	崇明路591號八樓	
19	崇明路591號八樓之1		20	崇明路591號八樓之2	
21	崇明路591號之1		22	崇明路593號	
23	崇明路593號之1		24	崇明路595號	
25	崇明路595號三樓		26	崇明路595號三樓之1	
27	崇明路595號三樓之2		28	崇明路595號四樓	





新舊里鄰門牌對照表

RLRP04120

戶政所別：臺南市府東戶政事務所

調整日期：107年01月29日

行 政 區 劃	調整前	省市縣市：臺南市	鄉鎮市區：東 區	村里：崇成里	鄰：019 鄰
	調整後	省市縣市：臺南市	鄉鎮市區：東 區	村里：崇成里	鄰：004 鄰

序 號	調 整 之 街 路 門 牌	錯誤 註記	序 號	調 整 之 街 路 門 牌	錯誤 註記
29	崇明路595號四樓之1		30	崇明路595號四樓之2	
31	崇明路595號五樓		32	崇明路595號五樓之1	
33	崇明路595號五樓之2		34	崇明路595號六樓	
35	崇明路595號六樓之1		36	崇明路595號六樓之2	
37	崇明路595號七樓		38	崇明路595號七樓之1	
39	崇明路595號七樓之2		40	崇明路597號	
41	崇明路599號				

臺南市府東戶政事務所





新舊里鄰門牌對照表

RLRP04120

戶政所別：臺南市府東戶政事務所

調整日期：107年01月29日

行 區	政 劃	調整前	省市縣市：臺南市	鄉鎮市區：東 區	村里：崇成里	鄰：019 鄰
		調整後	省市縣市：臺南市	鄉鎮市區：東 區	村里：崇成里	鄰：015 鄰

序 號	調 整 之 街 路 門 牌	錯誤 註記	序 號	調 整 之 街 路 門 牌	錯誤 註記
1	崇明路573號		2	崇明路575號	
3	崇明路577號		4	崇明路581號	
5	崇明路583號		6	崇明路585號	
7	崇明路587號		8	崇明路589號	
9	崇明路589號之10		10	崇明路589號之11	
11	崇明路589號之12		12	崇明路589號之13	
13	崇明路589號之14		14	崇明路589號之15	
15	崇明路589號之16		16	崇明路589號之17	
17	崇明路589號之18		18	崇明路589之1號	
19	崇明路589之2號		20	崇明路589之3號	
21	崇明路589之5號		22	崇明路589之6號	
23	崇明路589之7號		24	崇明路589之8號	
25	崇明路589之9號		26	崇明路589之9之1號	
27	崇明路589之9之2號				





新 舊 里 鄰 門 牌 對 照 表

RLRP04120

戶政所別：臺南市府東戶政事務所

調整日期：107年01月29日

行 政 區 劃	調整前	省市縣市：臺南市	鄉鎮市區：東 區	村里：崇成里	鄰：020 鄰
	調整後	省市縣市：臺南市	鄉鎮市區：東 區	村里：崇成里	鄰：005 鄰

序 號	調 整 之 街 路 門 牌	錯 誤 註 記	序 號	調 整 之 街 路 門 牌	錯 誤 註 記
1	崇明十九街9號		2	崇明十九街11號	
3	崇明十九街13號		4	崇明十九街15號	
5	崇明十九街17號		6	崇明十九街19號	
7	崇明十九街21號		8	崇明十九街23號	
9	崇明十九街25號		10	崇明十九街27號	
11	崇明十九街29號		12	崇明十九街35號	
13	崇明十九街37號		14	崇明十九街39號	
15	崇明十九街41號		16	崇明十九街43號	
17	崇明十九街45號		18	崇明十九街47號	
19	崇明十九街49號		20	崇明十九街51號	
21	崇明十九街53號		22	崇明十九街55號	

臺南市府東戶政事務所





新舊里鄰門牌對照表

RLRP04120

戶政所別：臺南市府東戶政事務所

調整日期：107年01月29日

行	政	調整前	省市縣市：臺南市	鄉鎮市區：東區	村里：崇成里	鄰：021鄰
區	劃	調整後	省市縣市：臺南市	鄉鎮市區：東區	村里：崇成里	鄰：018鄰

序號	調整之街路門牌	錯誤註記	序號	調整之街路門牌	錯誤註記
1	崇明十九街2號		2	崇明十九街4號	
3	崇明十九街6號		4	崇明十九街8號	
5	崇明十九街10號		6	崇明十九街12號	
7	崇明十九街14號		8	崇明十九街16號	
9	崇明十九街18號		10	崇明十九街20號	
11	崇明十九街22號		12	崇明十九街24號	
13	崇明十九街26號		14	崇明十九街28號	
15	崇明十九街30號		16	崇明十九街32號	
17	崇明十九街34號		18	崇明十九街36號	
19	崇明十九街38號		20	崇明十九街40號	
21	崇明十九街42號		22	崇明十九街44號	
23	崇明十九街46號		24	崇明十九街48號	
25	崇明十九街50號		26	崇明二十街1號	
27	崇明二十街13號		28	崇明二十街15號	

臺南市府東戶政事務所







新 舊 里 鄰 門 牌 對 照 表

RLRP04120

戶政所別：臺南市府東戶政事務所

調整日期：107年01月29日

行 政 區 劃	調整前	省市縣市：臺南市	鄉鎮市區：東 區	村里：崇成里	鄰：021 鄰
	調整後	省市縣市：臺南市	鄉鎮市區：東 區	村里：崇成里	鄰：018 鄰

序 號	調 整 之 街 路 門 牌	錯 誤 註 記	序 號	調 整 之 街 路 門 牌	錯 誤 註 記
29	崇明二十街 1 7 號		30	崇明二十街 1 9 號	
31	崇明二十街 2 1 號		32	崇明二十街 2 3 號	
33	崇明二十街 2 5 號		34	崇明二十街 2 7 號	
35	崇明二十街 2 9 號		36	崇明二十街 3 1 號	
37	崇明二十街 3 3 號		38	崇明二十街 3 5 號	
39	崇明二十街 3 7 號		40	崇明二十街 3 9 號	
41	崇明二十街 4 1 號		42	崇明二十街 4 3 號	
43	崇明二十街 4 5 號		44	崇明二十街 4 7 號	
45	崇明二十街 4 9 號				

臺南市府東戶政事務所





新舊里鄰門牌對照表

RLRP04120

戶政所別：臺南市府東戶政事務所

調整日期：107年01月29日

行 政 區	調整前	省市縣市：臺南市	鄉鎮市區：東 區	村里：崇成里	鄰：022 鄰
	調整後	省市縣市：臺南市	鄉鎮市區：東 區	村里：崇成里	鄰：017 鄰

序號	調整之街路門牌	錯誤註記	序號	調整之街路門牌	錯誤註記
1	崇德路672號		2	崇德路672號三樓	
3	崇德路672號三樓之1		4	崇德路672號三樓之2	
5	崇德路672號三樓之3		6	崇德路672號三樓之4	
7	崇德路672號三樓之5		8	崇德路672號三樓之6	
9	崇德路672號三樓之7		10	崇德路672號三樓之8	
11	崇德路672號三樓之9		12	崇德路672號四樓	
13	崇德路672號四樓之1		14	崇德路672號四樓之2	
15	崇德路672號四樓之3		16	崇德路672號四樓之4	
17	崇德路672號四樓之5		18	崇德路672號四樓之6	
19	崇德路672號四樓之7		20	崇德路672號四樓之8	
21	崇德路672號四樓之9		22	崇德路672號四樓之10	
23	崇德路672號四樓之11		24	崇德路672號五樓	
25	崇德路672號五樓之1		26	崇德路672號五樓之2	
27	崇德路672號五樓之3		28	崇德路672號五樓之4	





新舊里鄰門牌對照表

RLRP04120

戶政所別：臺南市府東戶政事務所

調整日期：107年01月29日

行 政 區 劃	調整前	省市縣市：臺南市	鄉鎮市區：東 區	村里：崇成里	鄰：022 鄰
	調整後	省市縣市：臺南市	鄉鎮市區：東 區	村里：崇成里	鄰：017 鄰

序 號	調 整 之 街 路 門 牌	錯誤 註記	序 號	調 整 之 街 路 門 牌	錯誤 註記
29	崇德路672號五樓之5		30	崇德路672號五樓之6	
31	崇德路672號五樓之7		32	崇德路672號五樓之8	
33	崇德路672號五樓之9		34	崇德路672號五樓之11	
35	崇德路672號六樓		36	崇德路672號六樓之1	
37	崇德路672號六樓之2		38	崇德路672號六樓之3	
39	崇德路672號六樓之4		40	崇德路672號六樓之5	
41	崇德路672號六樓之6		42	崇德路672號六樓之7	
43	崇德路672號六樓之8		44	崇德路672號六樓之9	
45	崇德路672號七樓		46	崇德路672號七樓之1	
47	崇德路672號七樓之2		48	崇德路672號七樓之3	
49	崇德路672號七樓之4		50	崇德路672號七樓之5	
51	崇德路672號七樓之6		52	崇德路672號七樓之7	
53	崇德路672號地下層		54	崇德路674號	
55	崇明二十二街8號		56	崇明二十二街10號	





新舊里鄰門牌對照表

RLRP04120

戶政所別：臺南市府東戶政事務所

調整日期：107年01月29日

行 政 區 劃	調整前	省市縣市：臺南市	鄉鎮市區：東 區	村里：崇成里	鄰：022 鄰
	調整後	省市縣市：臺南市	鄉鎮市區：東 區	村里：崇成里	鄰：017 鄰

序 號	調 整 之 街 路 門 牌	錯誤 註記	序 號	調 整 之 街 路 門 牌	錯誤 註記
57	崇明二十二街1 2號		58	崇明二十二街1 4號	
59	崇明二十二街1 6號		60	崇明二十二街1 8號	
61	崇明二十二街2 0號		62	崇明二十二街2 2號	
63	崇明二十二街2 4號		64	崇明二十二街2 6號	
65	崇明二十二街2 8號		66	崇明二十二街5 0號	
67	崇明二十二街5 2號		68	崇明二十二街5 6號	
69	崇明二十二街5 8號		70	崇明二十二街6 0號	
71	崇明二十二街6 2號		72	崇明二十二街6 4號	
73	崇明二十二街6 6號				

臺南市府東戶政事務所





新 舊 里 鄰 門 牌 對 照 表

RLRP04120

戶政所別：臺南市府東戶政事務所

調整日期：107年01月29日

行 區	政 劃	調整前	省市縣市：臺南市	鄉鎮市區：東 區	村里：崇成里	鄰：023 鄰
		調整後	省市縣市：臺南市	鄉鎮市區：東 區	村里：崇成里	鄰：006 鄰

序 號	調 整 之 街 路 門 牌	錯誤 註記	序 號	調 整 之 街 路 門 牌	錯誤 註記
1	崇明二十三街2號		2	崇明二十三街2號三樓	
3	崇明二十三街2號四樓		4	崇明二十三街2號五樓	
5	崇明二十三街2號六樓		6	崇明二十三街2號七樓	
7	崇明二十三街4號		8	崇明二十三街4號二樓	
9	崇明二十三街4號三樓		10	崇明二十三街4號四樓	
11	崇明二十三街4號五樓		12	崇明二十三街4號六樓	
13	崇明二十三街4號七樓		14	崇明二十三街6號	
15	崇明二十三街6號二樓		16	崇明二十三街6號三樓	
17	崇明二十三街6號四樓		18	崇明二十三街6號五樓	
19	崇明二十三街6號六樓		20	崇明二十三街6號七樓	
21	崇明二十三街8號		22	崇明二十三街8號二樓	
23	崇明二十三街8號三樓		24	崇明二十三街8號四樓	
25	崇明二十三街8號五樓		26	崇明二十三街8號六樓	
27	崇明二十三街8號七樓		28	崇明二十三街10號	





新舊里鄰門牌對照表

RLRP04120

戶政所別：臺南市府東戶政事務所

調整日期：107年01月29日

行	政	調整前	省市縣市：臺南市	鄉鎮市區：東區	村里：崇成里	鄰：023鄰
區	劃	調整後	省市縣市：臺南市	鄉鎮市區：東區	村里：崇成里	鄰：006鄰

序號	調整之街路門牌	錯誤註記	序號	調整之街路門牌	錯誤註記
29	崇明二十三街10號二樓		30	崇明二十三街10號三樓	
31	崇明二十三街10號四樓		32	崇明二十三街10號五樓	
33	崇明二十三街10號六樓		34	崇明二十三街10號七樓	
35	崇明二十四街15號		36	崇明路605號	
37	崇明路605號三樓		38	崇明路605號四樓	
39	崇明路605號五樓		40	崇明路605號六樓	
41	崇明路605號七樓		42	崇明路607號	
43	崇明路607號三樓		44	崇明路607號四樓	
45	崇明路607號五樓		46	崇明路607號六樓	
47	崇明路607號七樓				

臺南市府東戶政事務所





新舊里鄰門牌對照表

RLRP04120

戶政所別：臺南市府東戶政事務所

調整日期：107年01月29日

行 區	政 劃	調整前	省市縣市：臺南市	鄉鎮市區：東 區	村里：崇成里	鄰：024 鄰
		調整後	省市縣市：臺南市	鄉鎮市區：東 區	村里：崇成里	鄰：004 鄰

序 號	調 整 之 街 路 門 牌	錯 誤 註 記	序 號	調 整 之 街 路 門 牌	錯 誤 註 記
1	崇明二十三街 1 號		2	崇明二十三街 1 號二樓	
3	崇明二十三街 1 號三樓		4	崇明二十三街 1 號四樓	
5	崇明二十三街 1 號五樓		6	崇明二十三街 1 號六樓	
7	崇明二十三街 1 號七樓		8	崇明二十三街 3 號	
9	崇明二十三街 3 號二樓		10	崇明二十三街 3 號三樓	
11	崇明二十三街 3 號四樓		12	崇明二十三街 3 號五樓	
13	崇明二十三街 3 號六樓		14	崇明二十三街 3 號七樓	
15	崇明二十三街 5 號		16	崇明二十三街 5 號二樓	
17	崇明二十三街 5 號三樓		18	崇明二十三街 5 號四樓	
19	崇明二十三街 5 號五樓		20	崇明二十三街 5 號六樓	
21	崇明二十三街 5 號七樓		22	崇明二十三街 7 號	
23	崇明二十三街 7 號二樓		24	崇明二十三街 7 號三樓	
25	崇明二十三街 7 號四樓		26	崇明二十三街 7 號五樓	
27	崇明二十三街 7 號六樓		28	崇明二十三街 7 號七樓	

臺南市府東戶政事務所





新 舊 里 鄰 門 牌 對 照 表

RLRP04120

戶政所別：臺南市府東戶政事務所

調整日期：107年01月29日

行 政 區 劃	調整前	省市縣市：臺南市	鄉鎮市區：東 區	村里：崇成里	鄰：024 鄰
	調整後	省市縣市：臺南市	鄉鎮市區：東 區	村里：崇成里	鄰：004 鄰

序 號	調 整 之 街 路 門 牌	錯 誤 註 記	序 號	調 整 之 街 路 門 牌	錯 誤 註 記
29	崇明二十三街9號二樓		30	崇明二十三街9號三樓	
31	崇明二十三街9號四樓		32	崇明二十三街9號五樓	
33	崇明路601號		34	崇明路601號二樓	
35	崇明路601號三樓		36	崇明路601號四樓	
37	崇明路601號五樓		38	崇明路601號六樓	
39	崇明路601號七樓		40	崇明路603號	

臺南市府東戶政事務所







新舊里鄰門牌對照表

RLRP04120

戶政所別：臺南市府東戶政事務所

調整日期：107年01月29日

行 區	政 劃	調整前	省市縣市：臺南市	鄉鎮市區：東 區	村里：崇成里	鄰：025 鄰
		調整後	省市縣市：臺南市	鄉鎮市區：東 區	村里：崇成里	鄰：002 鄰

序 號	調 整 之 街 路 門 牌	錯誤 註記	序 號	調 整 之 街 路 門 牌	錯誤 註記
1	崇德路676號		2	崇德路678號	
3	崇德路680號		4	崇德路686號	
5	崇明二十三街25號		6	崇明二十三街27號	
7	崇明二十三街27號二樓		8	崇明二十三街27號三樓	
9	崇明二十三街27號四樓		10	崇明二十三街27號五樓	
11	崇明二十三街30號		12	崇明二十三街32號	
13	崇明二十三街33號		14	崇明二十三街34號	
15	崇明二十三街35號		16	崇明二十三街36號	
17	崇明二十三街41號		18	崇明二十三街41號二樓	
19	崇明二十三街41號三樓		20	崇明二十三街41號四樓	
21	崇明二十三街41號五樓		22	崇明二十三街41號六樓	
23	崇明二十三街42號		24	崇明二十三街43號	
25	崇明二十三街43號二樓		26	崇明二十三街43號三樓	
27	崇明二十三街43號四樓		28	崇明二十三街43號五樓	





新舊里鄰門牌對照表

RLRP04120

戶政所別：臺南市府東戶政事務所

調整日期：107年01月29日

行 政 區 劃	調整前	省市縣市：臺南市	鄉鎮市區：東 區	村里：崇成里	鄰：025 鄰
	調整後	省市縣市：臺南市	鄉鎮市區：東 區	村里：崇成里	鄰：002 鄰

序 號	調 整 之 街 路 門 牌	錯誤 註記	序 號	調 整 之 街 路 門 牌	錯誤 註記
29	崇明二十三街43號六樓		30	崇明二十三街45號	
31	崇明二十三街46號		32	崇明二十三街48號	
33	崇明二十三街50號		34	崇明二十三街54號	
35	崇明二十三街54號之1		36	崇明二十三街54號之2	
37	崇明二十三街54號之3		38	崇明二十三街54號之4	
39	崇明二十三街56號		40	崇明二十三街56號之1	
41	崇明二十三街56號之2		42	崇明二十三街56號之3	
43	崇明二十三街56號之4		44	崇明二十四街17號	
45	崇明二十四街21號		46	崇明二十四街23號	
47	崇明二十四街29號		48	崇明二十四街31號	
49	崇明二十四街37號		50	崇明二十四街41號	
51	崇明二十四街43號		52	崇明二十四街45號	
53	崇明二十四街47號		54	崇明二十四街49號	
55	崇明二十四街51號		56	崇明二十四街53號	





新舊里鄰門牌對照表

RLRP04120

戶政所別：臺南市府東戶政事務所

調整日期：107年01月29日

行政區	調整前	省市縣市：臺南市	鄉鎮市區：東區	村里：崇成里	鄰：025鄰
	調整後	省市縣市：臺南市	鄉鎮市區：東區	村里：崇成里	鄰：002鄰

序號	調整之街路門牌	錯誤註記	序號	調整之街路門牌	錯誤註記
57	崇明二十四街55號		58	崇明二十四街57號	
59	崇明二十四街63號		60	崇明二十四街65號	

臺南市府東戶政事務所





新 舊 里 鄰 門 牌 對 照 表

RLRP04120

戶政所別：臺南市府東戶政事務所

調整日期：107年01月29日

行 政 區 劃	調整前	省市縣市：臺南市	鄉鎮市區：東 區	村里：東門里	鄰：002 鄰
	調整後	省市縣市：臺南市	鄉鎮市區：東 區	村里：東門里	鄰：001 鄰

序 號	調 整 之 街 路 門 牌	錯 誤 註 記	序 號	調 整 之 街 路 門 牌	錯 誤 註 記
1	北門路一段2號		2	北門路一段4號	
3	北門路一段8號		4	北門路一段10號	
5	北門路一段12號		6	北門路一段16號	
7	北門路一段18號		8	北門路一段20號	
9	北門路一段22號		10	北門路一段24號	
11	北門路一段26號		12	北門路一段28號	
13	北門路一段30巷12號		14	北門路一段30巷13號	
15	北門路一段30巷14號		16	北門路一段30巷15號	
17	北門路一段30巷16號		18	北門路一段30巷19號	

臺南市府東戶政事務所





新舊里鄰門牌對照表

RLRP04120

戶政所別：臺南市府東戶政事務所

調整日期：107年01月29日

行 政 區 劃	調整前	省市縣市：臺南市	鄉鎮市區：東 區	村里：東門里	鄰：003 鄰
	調整後	省市縣市：臺南市	鄉鎮市區：東 區	村里：東門里	鄰：001 鄰

序 號	調 整 之 街 路 門 牌	錯誤 註記	序 號	調 整 之 街 路 門 牌	錯誤 註記
1	北門路一段30巷1號		2	北門路一段30巷2號	
3	北門路一段30巷3號		4	北門路一段30巷4號	
5	北門路一段30巷5號		6	北門路一段30巷9號	
7	北門路一段30巷10號		8	北門路一段32號	
9	北門路一段34號		10	北門路一段38號	
11	北門路一段42號		12	北門路一段50號	
13	北門路一段50號二樓		14	北門路一段50號三樓	
15	北門路一段50號四樓		16	北門路一段50號五樓	
17	北門路一段50號六樓		18	北門路一段50號七樓	
19	北門路一段50號八樓		20	北門路一段50號九樓	
21	北門路一段50號地下一層		22	北門路一段52號	
23	北門路一段54號		24	北門路一段56號	
25	北門路一段58號		26	北門路一段60號	
27	北門路一段62號		28	北門路一段66號	





新舊里鄰門牌對照表

RLRP04120

戶政所別：臺南市府東戶政事務所

調整日期：107年01月29日

行 區	政 劃	調整前	省市縣市：臺南市	鄉鎮市區：東 區	村里：東門里	鄰：003 鄰
		調整後	省市縣市：臺南市	鄉鎮市區：東 區	村里：東門里	鄰：001 鄰

序 號	調 整 之 街 路 門 牌	錯 誤 註 記	序 號	調 整 之 街 路 門 牌	錯 誤 註 記
29	北門路一段68號		30	北門路一段70號	
31	北門路一段72號		32	北門路一段74號	
33	北門路一段76號		34	北門路一段78號	
35	北門路一段80號		36	北門路一段82號	
37	北門路一段84號				

臺南市府東戶政事務所





新 舊 里 鄰 門 牌 對 照 表

RLRP04120

戶政所別：臺南市府東戶政事務所

調整日期：107年01月29日

行 政 區 劃	調整前	省市縣市：臺南市	鄉鎮市區：東 區	村里：東門里	鄰：004 鄰
	調整後	省市縣市：臺南市	鄉鎮市區：東 區	村里：東門里	鄰：003 鄰

序 號	調 整 之 街 路 門 牌	錯 誤 註 記	序 號	調 整 之 街 路 門 牌	錯 誤 註 記
1	青年路234號		2	青年路236號	
3	青年路238號		4	青年路240號	
5	青年路246號		6	青年路248號	
7	青年路250號		8	青年路252號	
9	青年路252之1號		10	青年路256號	
11	青年路258號		12	青年路272號	
13	青年路278號		14	青年路334號	

臺南市府東戶政事務所





新舊里鄰門牌對照表

RLRP04120

戶政所別：臺南市府東戶政事務所

調整日期：107年01月29日

行 政 區 劃	調整前	省市縣市：臺南市	鄉鎮市區：東 區	村里：東門里	鄰：005 鄰
	調整後	省市縣市：臺南市	鄉鎮市區：東 區	村里：東門里	鄰：002 鄰

序號	調 整 之 街 路 門 牌	錯誤註記	序號	調 整 之 街 路 門 牌	錯誤註記
1	青年路232巷1號		2	青年路232巷2號	
3	青年路232巷3號		4	青年路232巷3號之1	
5	青年路232巷3號之2		6	青年路232巷3號之3	
7	青年路232巷4號		8	青年路232巷5號	
9	青年路232巷5號之1		10	青年路232巷5號之1三樓	
11	青年路232巷5號之2		12	青年路232巷5號之3	
13	青年路232巷6號		14	青年路232巷6號之2	
15	青年路232巷6號之3		16	青年路232巷7號	
17	青年路232巷7號之1		18	青年路232巷7號之2	
19	青年路232巷7號之3		20	青年路232巷8號	
21	青年路232巷8號之2		22	青年路232巷8號之3	
23	青年路232巷9號		24	青年路232巷9號之1	
25	青年路232巷9號之2		26	青年路232巷9號之3	
27	青年路232巷10號		28	青年路232巷10號之1	







新舊里鄰門牌對照表

RLRP04120

戶政所別：臺南市府東戶政事務所

調整日期：107年01月29日

行 政 區 劃	調整前	省市縣市：臺南市	鄉鎮市區：東 區	村里：東門里	鄰：005 鄰
	調整後	省市縣市：臺南市	鄉鎮市區：東 區	村里：東門里	鄰：002 鄰

序 號	調 整 之 街 路 門 牌	錯誤 註記	序 號	調 整 之 街 路 門 牌	錯誤 註記
29	青年路232巷10號之2		30	青年路232巷10號之3	
31	青年路232巷11號		32	青年路232巷11號之1	
33	青年路232巷11號之2		34	青年路232巷11號之3	
35	青年路232巷12號		36	青年路232巷12號之1	
37	青年路232巷12號之2		38	青年路232巷12號之3	
39	青年路232巷13號		40	青年路232巷13號之1	
41	青年路232巷13號之2		42	青年路232巷13號之3	
43	青年路232巷14號		44	青年路232巷14號之1	
45	青年路232巷14號之2		46	青年路232巷15號	
47	青年路232巷16號		48	青年路232巷16號之1	
49	青年路232巷16號之2		50	青年路232巷16號之3	
51	青年路232巷16號之4		52	青年路232巷17號	
53	青年路232巷17號之1		54	青年路232巷17號之2	
55	青年路232巷17號之3		56	青年路232巷17號之4	





新舊里鄰門牌對照表

RLRP04120

戶政所別：臺南市府東戶政事務所

調整日期：107年01月29日

行 政 區 劃	調整前	省市縣市：臺南市	鄉鎮市區：東 區	村里：東門里	鄰：005 鄰
	調整後	省市縣市：臺南市	鄉鎮市區：東 區	村里：東門里	鄰：002 鄰

序 號	調 整 之 街 路 門 牌	錯誤 註記	序 號	調 整 之 街 路 門 牌	錯誤 註記
57	青年路232巷18號		58	青年路232巷18號之1	
59	青年路232巷18號之2		60	青年路232巷18號之3	
61	青年路232巷18號之4		62	青年路232巷19號	
63	青年路232巷20號		64	青年路232巷21號	
65	青年路232巷22號		66	青年路232巷23號	
67	青年路232巷24號		68	青年路232巷25號	
69	青年路232巷32號		70	青年路232巷32號之1	
71	青年路232巷32號之2		72	青年路232巷34號	
73	青年路232巷34之2號		74	青年路232巷36號	

臺南市府東戶政事務所





新 舊 里 鄰 門 牌 對 照 表

RLRP04120

戶政所別：臺南市府東戶政事務所

調整日期：107年01月29日

行 政 區 劃	調整前	省市縣市：臺南市	鄉鎮市區：東 區	村里：東門里	鄰：006 鄰
	調整後	省市縣市：臺南市	鄉鎮市區：東 區	村里：東門里	鄰：002 鄰

序 號	調 整 之 街 路 門 牌	錯 誤 註 記	序 號	調 整 之 街 路 門 牌	錯 誤 註 記
1	前鋒路5 1號		2	前鋒路5 3號	
3	前鋒路5 5號		4	前鋒路5 7號	
5	前鋒路6 1號		6	前鋒路6 3巷1號	
7	前鋒路6 3巷2號		8	前鋒路6 3巷2號二樓	
9	前鋒路6 3巷2號三樓		10	前鋒路6 3巷2號四樓	
11	前鋒路6 3巷2號五樓		12	前鋒路6 3巷3號	
13	前鋒路6 3巷5號		14	前鋒路6 3巷6號	
15	前鋒路6 3巷7號		16	前鋒路6 3巷8號	
17	前鋒路6 3巷9號		18	前鋒路6 3巷1 0號	
19	前鋒路6 3巷1 1號		20	前鋒路6 3巷1 3號	
21	前鋒路6 5號		22	前鋒路6 5號二樓	
23	前鋒路6 5號三樓		24	前鋒路6 5號四樓	
25	前鋒路6 5號五樓		26	前鋒路6 5號之1	
27	前鋒路6 5號之1 二樓		28	前鋒路6 5號之1 三樓	





新舊里鄰門牌對照表

RLRP04120

戶政所別：臺南市府東戶政事務所

調整日期：107年01月29日

行 政 區 劃	調整前	省市縣市：臺南市	鄉鎮市區：東 區	村里：東門里	鄰：006 鄰
	調整後	省市縣市：臺南市	鄉鎮市區：東 區	村里：東門里	鄰：002 鄰

序 號	調 整 之 街 路 門 牌	錯誤 註記	序 號	調 整 之 街 路 門 牌	錯誤 註記
29	前鋒路65號之1四樓		30	前鋒路65號之1五樓	
31	前鋒路67號		32	前鋒路67號二樓	
33	前鋒路67號三樓		34	前鋒路67號四樓	
35	前鋒路67號五樓		36	前鋒路67號地下層	
37	前鋒路69號		38	前鋒路69號二樓	
39	前鋒路69號地下層		40	前鋒路71號	
41	青年路264巷8號		42	青年路264巷9號	
43	青年路264巷10號		44	青年路264巷11號	
45	青年路264巷15號		46	青年路264巷16號	
47	青年路264巷17號				





新舊里鄰門牌對照表

RLRP04120

戶政所別：臺南市府東戶政事務所

調整日期：107年01月29日

行 政 區 劃	調整前	省市縣市：臺南市	鄉鎮市區：東 區	村里：東門里	鄰：007 鄰
	調整後	省市縣市：臺南市	鄉鎮市區：東 區	村里：東門里	鄰：003 鄰

序 號	調 整 之 街 路 門 牌	錯誤 註記	序 號	調 整 之 街 路 門 牌	錯誤 註記
1	前鋒路56巷1號		2	前鋒路56巷2號	
3	前鋒路56巷3號		4	前鋒路56巷4號	
5	前鋒路56巷5號		6	前鋒路56巷6號	
7	前鋒路56巷7號		8	前鋒路56巷8號	
9	前鋒路56巷9號		10	前鋒路56巷10號	
11	前鋒路56巷12號		12	前鋒路56巷13號	
13	前鋒路56巷14號		14	前鋒路56巷15號	
15	前鋒路56巷16號		16	前鋒路56巷17號	
17	前鋒路56巷18號		18	前鋒路56巷19號	
19	前鋒路56巷20號		20	前鋒路56巷22號	
21	前鋒路56巷24號				

臺南市府東戶政事務所





新 舊 里 鄰 門 牌 對 照 表

RLRP04120

戶政所別：臺南市府東戶政事務所

調整日期：107年01月29日

行 政 區 劃	調整前	省市縣市：臺南市	鄉鎮市區：東 區	村里：東門里	鄰：008 鄰
	調整後	省市縣市：臺南市	鄉鎮市區：東 區	村里：東門里	鄰：003 鄰

序 號	調 整 之 街 路 門 牌	錯 誤 註 記	序 號	調 整 之 街 路 門 牌	錯 誤 註 記
1	前鋒路26號		2	前鋒路26號三樓	
3	前鋒路26號四樓		4	前鋒路26號五樓	
5	前鋒路26號之1		6	前鋒路26號之1二樓	
7	前鋒路26號之1三樓		8	前鋒路26號之1四樓	
9	前鋒路26號之1五樓		10	前鋒路26號之2	
11	前鋒路26號之2二樓		12	前鋒路26號之2三樓	
13	前鋒路26號之2四樓		14	前鋒路26號之2五樓	
15	前鋒路28號		16	前鋒路28號四樓	
17	前鋒路28號五樓		18	前鋒路30號	
19	前鋒路32號		20	前鋒路34號	
21	前鋒路36號		22	前鋒路38巷2號	
23	前鋒路38巷4號		24	前鋒路38巷5號	
25	前鋒路38巷6號		26	前鋒路38巷7號	
27	前鋒路38巷8號		28	前鋒路38巷9號	





新舊里鄰門牌對照表

RLRP04120

戶政所別：臺南市府東戶政事務所

調整日期：107年01月29日

行 政 區 劃	調整前	省市縣市：臺南市	鄉鎮市區：東 區	村里：東門里	鄰：008 鄰
	調整後	省市縣市：臺南市	鄉鎮市區：東 區	村里：東門里	鄰：003 鄰

序 號	調 整 之 街 路 門 牌	錯誤 註記	序 號	調 整 之 街 路 門 牌	錯誤 註記
29	前鋒路38巷11號		30	前鋒路38巷14號	
31	前鋒路38巷16號		32	前鋒路38巷17號	
33	前鋒路38巷18號		34	前鋒路38巷20號	
35	前鋒路38巷22號		36	前鋒路40號	
37	前鋒路42號		38	前鋒路44號	
39	前鋒路44號二樓		40	前鋒路44號三樓	
41	前鋒路44號四樓		42	前鋒路44號五樓	
43	前鋒路44號六樓		44	前鋒路46號	
45	前鋒路48號		46	前鋒路50號	
47	前鋒路52號		48	前鋒路54號	

臺南市府東戶政事務所





新 舊 里 鄰 門 牌 對 照 表

RLRP04120

戶政所別：臺南市府東戶政事務所

調整日期：107年01月29日

行 政 區 劃	調整前	省市縣市：臺南市	鄉鎮市區：東 區	村里：東門里	鄰：008 鄰
	調整後	省市縣市：臺南市	鄉鎮市區：東 區	村里：東門里	鄰：004 鄰

序 號	調 整 之 街 路 門 牌	錯 誤 註 記	序 號	調 整 之 街 路 門 牌	錯 誤 註 記
1	前鋒路20號		2	前鋒路22號	
3	前鋒路24巷1號		4	前鋒路24巷2號	
5	前鋒路24巷3號		6	前鋒路24巷3號二樓	
7	前鋒路24巷3號三樓		8	前鋒路24巷3號四樓	
9	前鋒路24巷3號五樓		10	前鋒路24巷5號	
11	前鋒路24巷5號二樓		12	前鋒路24巷5號三樓	
13	前鋒路24巷5號四樓		14	前鋒路24巷7號	
15	前鋒路24巷9號				

臺南市府東戶政事務所







新舊里鄰門牌對照表

RLRP04120

戶政所別：臺南市府東戶政事務所

調整日期：107年01月29日

行 政 區 劃	調整前	省市縣市：臺南市	鄉鎮市區：東 區	村里：東門里	鄰：009 鄰
	調整後	省市縣市：臺南市	鄉鎮市區：東 區	村里：東門里	鄰：002 鄰

序 號	調 整 之 街 路 門 牌	錯誤 註記	序 號	調 整 之 街 路 門 牌	錯誤 註記
1	前鋒路23號		2	前鋒路25號	
3	前鋒路27號		4	前鋒路29號	
5	前鋒路31號		6	前鋒路33號	
7	前鋒路35巷1號		8	前鋒路35巷2號	
9	前鋒路35巷3號		10	前鋒路35巷5號	
11	前鋒路35巷7號		12	前鋒路35巷9號	
13	前鋒路35巷11號		14	前鋒路35巷13號	
15	前鋒路35巷15號		16	前鋒路35巷17號	
17	前鋒路35巷19號		18	前鋒路37號	
19	前鋒路39號		20	前鋒路39號二樓	
21	前鋒路39號三樓		22	前鋒路39號四樓	
23	前鋒路39號五樓		24	前鋒路39號六樓	
25	前鋒路39號地下層		26	前鋒路41號	
27	前鋒路41號二樓		28	前鋒路41號三樓	





新舊里鄰門牌對照表

RLRP04120

戶政所別：臺南市府東戶政事務所

調整日期：107年01月29日

行 政 區 劃	調整前	省市縣市：臺南市	鄉鎮市區：東 區	村里：東門里	鄰：009 鄰
	調整後	省市縣市：臺南市	鄉鎮市區：東 區	村里：東門里	鄰：002 鄰

序號	調整之街路門牌	錯誤註記	序號	調整之街路門牌	錯誤註記
29	前鋒路41號四樓		30	前鋒路41號五樓	
31	前鋒路41號地下層		32	前鋒路47號	
33	前鋒路47號二樓之1		34	前鋒路47號二樓之2	
35	前鋒路47號三樓		36	前鋒路47號四樓之1	
37	前鋒路47號四樓之2		38	前鋒路47號五樓	
39	前鋒路47號地下一層		40	前鋒路49號	
41	前鋒路49號二樓		42	前鋒路49號三樓	
43	前鋒路49號四樓		44	前鋒路49號五樓	
45	前鋒路49號六樓		46	前鋒路49號七樓	
47	前鋒路49號之1		48	前鋒路49號之1二樓	
49	前鋒路49號之1三樓		50	前鋒路49號之1四樓	
51	前鋒路49號之1五樓		52	前鋒路49號之1六樓	
53	前鋒路49號之1七樓		54	前鋒路49號之2	
55	前鋒路49號之2二樓		56	前鋒路49號之2三樓	

臺南市府東戶政事務所





新 舊 里 鄰 門 牌 對 照 表

RLRP04120

戶政所別：臺南市府東戶政事務所

調整日期：107年01月29日

行 區	政 劃	調整前	省市縣市：臺南市	鄉鎮市區：東 區	村里：東門里	鄰：009 鄰
		調整後	省市縣市：臺南市	鄉鎮市區：東 區	村里：東門里	鄰：002 鄰

序 號	調 整 之 街 路 門 牌	錯 誤 註 記	序 號	調 整 之 街 路 門 牌	錯 誤 註 記
57	前鋒路49號之2四樓		58	前鋒路49號之2五樓	
59	前鋒路49號之2六樓		60	前鋒路49號之2七樓	
61	前鋒路49號之3		62	前鋒路49號之3二樓	
63	前鋒路49號之3三樓		64	前鋒路49號之3四樓	
65	前鋒路49號之3五樓		66	前鋒路49號之3六樓	
67	前鋒路49號地下層		68	前鋒路49之2號五樓	
69	青年路232巷38號		70	青年路232巷40號	
71	青年路232巷42號		72	青年路232巷44號	
73	青年路232巷48號				





新舊里鄰門牌對照表

RLRP04120

戶政所別：臺南市府東戶政事務所

調整日期：107年01月29日

行政區劃	調整前	省市縣市：臺南市	鄉鎮市區：東區	村里：東門里	鄰：009鄰
	調整後	省市縣市：臺南市	鄉鎮市區：東區	村里：東門里	鄰：004鄰

序號	調整之街路門牌	錯誤註記	序號	調整之街路門牌	錯誤註記
1	前鋒路16號				

臺南市府東戶政事務所





新 舊 里 鄰 門 牌 對 照 表

RLRP04120

戶政所別：臺南市府東戶政事務所

調整日期：107年01月29日

行 政 區 劃	調整前	省市縣市：臺南市	鄉鎮市區：東 區	村里：東門里	鄰：010 鄰
	調整後	省市縣市：臺南市	鄉鎮市區：東 區	村里：東門里	鄰：004 鄰

序 號	調 整 之 街 路 門 牌	錯 誤 註 記	序 號	調 整 之 街 路 門 牌	錯 誤 註 記
1	新樓街5號		2	新樓街5號二樓	
3	新樓街5號三樓		4	新樓街5號四樓	
5	新樓街7號		6	新樓街9號	
7	新樓街11號		8	新樓街15號	
9	新樓街17號		10	新樓街19號	
11	新樓街21巷1號		12	新樓街21巷2號	
13	新樓街21巷3號		14	新樓街21巷5號	
15	新樓街21巷6號		16	新樓街21巷7號	
17	新樓街21巷8號		18	新樓街21巷9號	
19	新樓街21巷10號		20	新樓街21巷11號	
21	新樓街21巷12號		22	新樓街21巷13號	
23	新樓街21巷14號		24	新樓街23號	
25	新樓街25號		26	新樓街27號	
27	新樓街29號		28	新樓街29之1號	





新舊里鄰門牌對照表

RLRP04120

戶政所別：臺南市府東戶政事務所

調整日期：107年01月29日

行	政	調整前	省市縣市：臺南市	鄉鎮市區：東區	村里：東門里	鄰：010鄰
區	劃	調整後	省市縣市：臺南市	鄉鎮市區：東區	村里：東門里	鄰：004鄰

序號	調整之街路門牌	錯誤註記	序號	調整之街路門牌	錯誤註記
29	新樓街31號		30	新樓街31號二樓	
31	新樓街31號三樓		32	新樓街31號四樓	
33	新樓街31號五樓		34	新樓街33號	
35	新樓街33號二樓		36	新樓街33號三樓	
37	新樓街33號四樓		38	新樓街33號五樓	
39	新樓街35號		40	新樓街35號二樓	
41	新樓街35號三樓		42	新樓街35號四樓	
43	新樓街35號五樓		44	新樓街37巷1號	
45	新樓街37巷2號		46	新樓街37巷3號	
47	新樓街37巷5號		48	新樓街37巷6號	
49	新樓街37巷7號		50	新樓街37巷8號	
51	新樓街37巷9號		52	新樓街37巷10號	
53	新樓街37巷12號		54	新樓街37巷14號	

臺南市府東戶政事務所





新舊里鄰門牌對照表

RLRP04120

戶政所別：臺南市府東戶政事務所

調整日期：107年01月29日

行 政 區 劃	調整前	省市縣市：臺南市	鄉鎮市區：東 區	村里：東門里	鄰：011 鄰
	調整後	省市縣市：臺南市	鄉鎮市區：東 區	村里：東門里	鄰：005 鄰

序 號	調 整 之 街 路 門 牌	錯誤 註記	序 號	調 整 之 街 路 門 牌	錯誤 註記
1	東榮街2號		2	東榮街2號之1	
3	東榮街4號		4	東榮街6號	
5	東榮街8號		6	東榮街10號	
7	東榮街12號		8	東榮街12之1號	
9	東榮街14號		10	東榮街16號	
11	東榮街18號		12	東榮街20號	
13	東榮街22號		14	東榮街26號	
15	東榮街28號		16	東榮街30號	
17	東榮街32號		18	東榮街34號	
19	東榮街36號		20	東榮街38號	
21	東榮街40號		22	東榮街42號	
23	東榮街44巷2號		24	東榮街44巷2之1號	
25	東榮街44巷6號		26	東榮街44巷8號	
27	東榮街44巷8號之1		28	東榮街44巷10號	





RLRP04120

戶政所別：臺南市府東戶政事務所

調整日期：107年01月29日

新舊里鄰門牌對照表

行 政 區 劃	調整前	省市縣市：臺南市	鄉鎮市區：東 區	村里：東門里	鄰：011 鄰
	調整後	省市縣市：臺南市	鄉鎮市區：東 區	村里：東門里	鄰：005 鄰

序 號	調 整 之 街 路 門 牌	錯誤 註記	序 號	調 整 之 街 路 門 牌	錯誤 註記
29	東榮街44巷12號		30	東榮街44巷14號	
31	東榮街44巷16號		32	東榮街44巷18號	
33	青年路360號		34	青年路360號之1	
35	青年路360號之3		36	青年路360號之4	
37	青年路360號之5		38	青年路360號之6	
39	青年路360號之7		40	青年路360號之10	
41	青年路360號之11		42	青年路360號之12	
43	青年路360號之14		44	青年路360號之15	
45	青年路360號之16		46	青年路360號之17	
47	青年路360號之18		48	青年路360號之19	
49	青年路360號之20		50	青年路360號之21	
51	青年路360號之22		52	青年路360號之23	
53	青年路362號		54	青年路364號	
55	青年路364號二樓		56	青年路364號三樓	

臺南市府東戶政事務所







新舊里鄰門牌對照表

RLRP04120

戶政所別：臺南市府東戶政事務所

調整日期：107年01月29日

行政區劃	調整前	省市縣市：臺南市	鄉鎮市區：東區	村里：東門里	鄰：011 鄰
	調整後	省市縣市：臺南市	鄉鎮市區：東區	村里：東門里	鄰：005 鄰

序號	調整之街路門牌	錯誤註記	序號	調整之街路門牌	錯誤註記
57	青年路364號四樓之1		58	青年路364號四樓之2	
59	青年路364號之1				

臺南市府東戶政事務所





新舊里鄰門牌對照表

RLRP04120

戶政所別：臺南市府東戶政事務所

調整日期：107年01月29日

行 政 區 劃	調整前	省市縣市：臺南市	鄉鎮市區：東 區	村里：東門里	鄰：012 鄰
	調整後	省市縣市：臺南市	鄉鎮市區：東 區	村里：東門里	鄰：005 鄰

序 號	調 整 之 街 路 門 牌	錯誤 註記	序 號	調 整 之 街 路 門 牌	錯誤 註記
1	新樓街39號		2	新樓街41號	
3	新樓街41號二樓		4	新樓街41號三樓	
5	新樓街41號四樓		6	新樓街41號五樓	
7	新樓街43號		8	新樓街43號二樓	
9	新樓街43號三樓		10	新樓街43號四樓	
11	新樓街43號五樓		12	新樓街45號	
13	新樓街45號二樓		14	新樓街45號三樓	
15	新樓街45號四樓		16	新樓街45號五樓	
17	新樓街47號		18	新樓街47號二樓	
19	新樓街47號三樓		20	新樓街47號四樓	
21	新樓街47號五樓		22	東榮街44巷1號	
23	東榮街44巷3號		24	東榮街44巷5號	
25	東榮街44巷7號		26	東榮街44巷9號	
27	東榮街44巷11號		28	東榮街44巷15號	

臺南市府東戶政事務所





新 舊 里 鄰 門 牌 對 照 表

RLRP04120

戶政所別：臺南市府東戶政事務所

調整日期：107年01月29日

行 政 區 劃	調整前	省市縣市：臺南市	鄉鎮市區：東 區	村里：東門里	鄰：012 鄰
	調整後	省市縣市：臺南市	鄉鎮市區：東 區	村里：東門里	鄰：005 鄰

序 號	調 整 之 街 路 門 牌	錯 誤 註 記	序 號	調 整 之 街 路 門 牌	錯 誤 註 記
29	東榮街44巷17號		30	東榮街46號	
31	東榮街48號		32	東榮街50號	
33	東榮街52號		34	東榮街54號	
35	東榮街54號三樓		36	東榮街54號四樓	
37	東榮街54號五樓		38	東榮街56號	
39	東榮街58號		40	東榮街58號三樓	
41	東榮街58號四樓		42	東榮街58號五樓	
43	東榮街58號之1		44	東榮街58號之1三樓	
45	東榮街58號之1四樓		46	東榮街58號之1五樓	
47	東榮街58號之2		48	東榮街58號之2三樓	
49	東榮街58號之2四樓				





新舊里鄰門牌對照表

RLRP04120

戶政所別：臺南市府東戶政事務所

調整日期：107年01月29日

行 區	政 劃	調整前	省市縣市：臺南市	鄉鎮市區：東 區	村里：東門里	鄰：013 鄰
		調整後	省市縣市：臺南市	鄉鎮市區：東 區	村里：東門里	鄰：012 鄰

序 號	調 整 之 街 路 門 牌	錯誤 註記	序 號	調 整 之 街 路 門 牌	錯誤 註記
1	東門路一段203號		2	東門路一段203號之1	
3	東門路一段203號之2		4	東門路一段205號	
5	東門路一段207號		6	東門路一段209號	
7	東門路一段209號二樓之1		8	東門路一段209號二樓之2	
9	東門路一段209號三樓之1		10	東門路一段209號三樓之2	
11	東門路一段209號四樓之1		12	東門路一段209號四樓之2	
13	東門路一段211巷1號		14	東門路一段211巷2號	
15	東門路一段211巷3號		16	東門路一段211巷5號	
17	東門路一段211巷6號		18	東門路一段211巷6號二樓	
19	東門路一段211巷6號三樓		20	東門路一段211巷7號	
21	東門路一段211巷9號		22	東門路一段211巷11號	
23	東門路一段211巷12號		24	東門路一段211巷13號	
25	東門路一段211巷14號		26	東門路一段211巷15號	
27	東門路一段211巷16號		28	東門路一段211巷17號	





新舊里鄰門牌對照表

RLRP04120

戶政所別：臺南市府東戶政事務所

調整日期：107年01月29日

行 區	政 劃	調整前	省市縣市：臺南市	鄉鎮市區：東 區	村里：東門里	鄰：013 鄰
		調整後	省市縣市：臺南市	鄉鎮市區：東 區	村里：東門里	鄰：012 鄰

序 號	調 整 之 街 路 門 牌	錯 誤 註 記	序 號	調 整 之 街 路 門 牌	錯 誤 註 記
29	東門路一段2 1 1巷1 8號		30	東門路一段2 1 1巷1 9號	
31	東門路一段2 1 1巷2 1號		32	東門路一段2 1 3號	
33	東門路一段2 1 3號二樓之1		34	東門路一段2 1 3號二樓之2	
35	東門路一段2 1 3號三樓之1		36	東門路一段2 1 3號三樓之2	
37	東門路一段2 1 5號		38	東門路一段2 1 7號	
39	東門路一段2 1 9號		40	東門路一段2 2 1號	
41	東門路一段2 2 3號		42	東門路一段2 2 5號	
43	東門路一段2 2 7號		44	東門路一段2 3 1號	
45	東門路一段2 3 1號二樓		46	東門路一段2 3 1號三樓	
47	東門路一段2 3 1號四樓		48	東門路一段2 3 5號	
49	東門路一段2 3 7號		50	東門路一段2 3 9號	
51	東門路一段2 4 1號				

臺南市府東戶政事務所





RLRP04120

戶政所別：臺南市府東戶政事務所

調整日期：107年01月29日

### 新舊里鄰門牌對照表

行 政 區 劃	調整前	省市縣市：臺南市	鄉鎮市區：東 區	村里：東門里	鄰：014 鄰
	調整後	省市縣市：臺南市	鄉鎮市區：東 區	村里：東門里	鄰：010 鄰

序 號	調 整 之 街 路 門 牌	錯誤 註記	序 號	調 整 之 街 路 門 牌	錯誤 註記
1	慶東街83號		2	慶東街84號	
3	慶東街85號		4	慶東街86號	
5	慶東街86號之1		6	慶東街87巷3號	
7	慶東街87巷3號二樓		8	慶東街87巷3號三樓	
9	慶東街87巷3號四樓		10	慶東街87巷3號五樓	
11	慶東街87巷3號之1		12	慶東街87巷3號之1二樓	
13	慶東街87巷3號之1三樓		14	慶東街87巷3號之1四樓	
15	慶東街87巷5號		16	慶東街87巷7號	
17	慶東街87巷9號		18	慶東街88號	
19	慶東街89號		20	慶東街89號二樓	
21	慶東街89號二樓之1		22	慶東街89號三樓	
23	慶東街89號三樓之1		24	慶東街89號四樓	
25	慶東街89號四樓之1		26	慶東街89號五樓	
27	慶東街89號六樓		28	慶東街89號六樓之1	





新舊里鄰門牌對照表

RLRP04120

戶政所別：臺南市府東戶政事務所

調整日期：107年01月29日

行 政 區 劃	調整前	省市縣市：臺南市	鄉鎮市區：東 區	村里：東門里	鄰：014 鄰
	調整後	省市縣市：臺南市	鄉鎮市區：東 區	村里：東門里	鄰：010 鄰

序 號	調 整 之 街 路 門 牌	錯誤 註記	序 號	調 整 之 街 路 門 牌	錯誤 註記
29	慶東街89號七樓		30	慶東街89號之1	
31	慶東街90號		32	慶東街91號	
33	慶東街91號之1		34	慶東街91號之2	
35	慶東街91號之3		36	慶東街91號之4	
37	慶東街92號		38	慶東街92號之1	
39	慶東街92之2號		40	慶東街93號	
41	慶東街95號		42	慶東街97號	
43	慶東街97之1號		44	慶東街99號	
45	慶東街103號		46	慶東街103號二樓	
47	慶東街103號三樓		48	慶東街103號四樓	
49	慶東街107號		50	慶東街109號	
51	慶東街111號		52	慶東街113號	
53	慶東街113號二樓		54	慶東街113號三樓	
55	慶東街113號四樓		56	慶東街113號五樓	





新 舊 里 鄰 門 牌 對 照 表

RLRP04120

戶政所別：臺南市府東戶政事務所

調整日期：107年01月29日

行 政 區 劃	調整前	省市縣市：臺南市	鄉鎮市區：東 區	村里：東門里	鄰：014 鄰
	調整後	省市縣市：臺南市	鄉鎮市區：東 區	村里：東門里	鄰：010 鄰

序 號	調 整 之 街 路 門 牌	錯 誤 註 記	序 號	調 整 之 街 路 門 牌	錯 誤 註 記
57	東門路一段161號		58	東門路一段163號	
59	東門路一段165號		60	東門路一段165之1號	
61	東門路一段167號		62	東門路一段169號	
63	東門路一段171號		64	東門路一段173號	
65	東門路一段175號		66	東門路一段177號	
67	東門路一段179號		68	東門路一段181號	
69	東門路一段183號		70	東門路一段185號	
71	東門路一段187號		72	東門路一段191號	
73	東門路一段193號		74	東門路一段195號	
75	東門路一段199號		76	東門路一段201號	

臺南市府東戶政事務所







新舊里鄰門牌對照表

RLRP04120

戶政所別：臺南市府東戶政事務所

調整日期：107年01月29日

行 政 區 劃	調整前	省市縣市：臺南市	鄉鎮市區：東 區	村里：東門里	鄰：015 鄰
	調整後	省市縣市：臺南市	鄉鎮市區：東 區	村里：東門里	鄰：008 鄰

序 號	調 整 之 街 路 門 牌	錯誤 註記	序 號	調 整 之 街 路 門 牌	錯誤 註記
1	東榮街62號		2	東榮街66號	
3	東榮街66之1號		4	東榮街70號	
5	東榮街72號		6	東榮街72號之1	
7	東榮街74號		8	東榮街74號之1	
9	東榮街76號		10	東榮街76號之1	
11	東榮街78號		12	東榮街82號	
13	東榮街82號二樓		14	東榮街82號三樓	
15	東榮街82號四樓		16	東榮街82號五樓	
17	東榮街84號		18	東榮街84號之1	
19	東榮街86號		20	東榮街88號	
21	東榮街90號		22	東榮街92號	
23	東榮街94號		24	東榮街96號	
25	東榮街98號		26	東榮街98號二樓之1	
27	東榮街98號二樓之2		28	東榮街98號三樓之1	





新 舊 里 鄰 門 牌 對 照 表

RLRP04120

戶政所別：臺南市府東戶政事務所

調整日期：107年01月29日

行 政 區 劃	調整前	省市縣市：臺南市	鄉鎮市區：東 區	村里：東門里	鄰：015 鄰
	調整後	省市縣市：臺南市	鄉鎮市區：東 區	村里：東門里	鄰：008 鄰

序 號	調 整 之 街 路 門 牌	錯誤 註記	序 號	調 整 之 街 路 門 牌	錯誤 註記
29	東榮街98號三樓之2		30	東榮街98號四樓之1	
31	東榮街98號四樓之2		32	東榮街98號五樓之1	
33	東榮街98號五樓之2		34	東榮街98號六樓之1	
35	東榮街98號六樓之2		36	東榮街98號之1	
37	東榮街98號之2		38	東榮街100號	
39	東榮街100之1號		40	東榮街102號	
41	東門路一段135巷16號		42	東門路一段135巷18號	
43	東門路一段135巷20號		44	東門路一段135巷22號	
45	東門路一段135巷24號		46	東門路一段135巷26號	
47	東門路一段151巷2號		48	東門路一段151巷4號	
49	東門路一段151巷8號		50	東門路一段153號	
51	東門路一段155號		52	東門路一段157號	
53	東門路一段159號				





新舊里鄰門牌對照表

RLRP04120

戶政所別：臺南市府東戶政事務所

調整日期：107年01月29日

行 政 區 劃	調整前	省市縣市：臺南市	鄉鎮市區：東 區	村里：東門里	鄰：016 鄰
	調整後	省市縣市：臺南市	鄉鎮市區：東 區	村里：東門里	鄰：007 鄰

序 號	調 整 之 街 路 門 牌	錯誤 註記	序 號	調 整 之 街 路 門 牌	錯誤 註記
1	東門路一段145號		2	東門路一段145號三樓	
3	東門路一段145號三樓之1		4	東門路一段145號四樓	
5	東門路一段145號四樓之1		6	東門路一段145號四樓之2	
7	東門路一段145號五樓		8	東門路一段145號五樓之1	
9	東門路一段145號五樓之2		10	東門路一段145號五樓之3	
11	東門路一段145號五樓之4		12	東門路一段145號五樓之5	
13	東門路一段145號五樓之6		14	東門路一段145號六樓	
15	東門路一段145號六樓之1		16	東門路一段145號六樓之2	
17	東門路一段145號六樓之3		18	東門路一段145號六樓之4	
19	東門路一段145號六樓之5		20	東門路一段145號六樓之6	
21	東門路一段145號七樓		22	東門路一段145號七樓之1	
23	東門路一段145號七樓之2		24	東門路一段145號七樓之3	
25	東門路一段145號七樓之4		26	東門路一段145號七樓之5	
27	東門路一段145號七樓之6		28	東門路一段145號八樓	





新 舊 里 鄰 門 牌 對 照 表

RLRP04120

戶政所別：臺南市府東戶政事務所

調整日期：107年01月29日

行 政 區 劃	調整前	省市縣市：臺南市	鄉鎮市區：東 區	村里：東門里	鄰：016 鄰
	調整後	省市縣市：臺南市	鄉鎮市區：東 區	村里：東門里	鄰：007 鄰

序 號	調 整 之 街 路 門 牌	錯誤 註記	序 號	調 整 之 街 路 門 牌	錯誤 註記
29	東門路一段145號八樓之1		30	東門路一段145號八樓之2	
31	東門路一段145號九樓		32	東門路一段145號九樓之1	
33	東門路一段145號九樓之2		34	東門路一段145號十樓	
35	東門路一段145號十樓之1		36	東門路一段145號十樓之2	
37	東門路一段145號十一樓		38	東門路一段145號十二樓	
39	東門路一段145號之1		40	東門路一段145號之1二樓	
41	東門路一段145號之1二樓之1		42	東門路一段145號之1二樓之2	
43	東門路一段145號之1三樓		44	東門路一段145號之1三樓之1	
45	東門路一段145號之1三樓之2		46	東門路一段145號之1三樓之3	
47	東門路一段145號之1三樓之4		48	東門路一段145號之1三樓之5	
49	東門路一段145號之1四樓		50	東門路一段145號之1四樓之1	
51	東門路一段145號之1四樓之2		52	東門路一段145號之1四樓之3	
53	東門路一段145號之1四樓之4		54	東門路一段145號之1四樓之5	
55	東門路一段145號之1五樓		56	東門路一段145號之1五樓之1	





新舊里鄰門牌對照表

RLRP04120

戶政所別：臺南市府東戶政事務所

調整日期：107年01月29日

行 政 區 劃	調整前	省市縣市：臺南市	鄉鎮市區：東 區	村里：東門里	鄰：016 鄰
	調整後	省市縣市：臺南市	鄉鎮市區：東 區	村里：東門里	鄰：007 鄰

序 號	調 整 之 街 路 門 牌	錯誤 註記	序 號	調 整 之 街 路 門 牌	錯誤 註記
57	東門路一段145號之1五樓之2		58	東門路一段145號之1五樓之3	
59	東門路一段145號之1五樓之4		60	東門路一段145號之1五樓之5	
61	東門路一段145號之1六樓		62	東門路一段145號之1六樓之1	
63	東門路一段145號之1六樓之2		64	東門路一段145號之1六樓之3	
65	東門路一段145號之1六樓之4		66	東門路一段145號之1七樓	
67	東門路一段145號之1七樓之1		68	東門路一段145號之1七樓之2	
69	東門路一段145號之1七樓之3		70	東門路一段145號之1七樓之4	
71	東門路一段145號之1七樓之5		72	東門路一段145號之1八樓	
73	東門路一段145號之1八樓之1		74	東門路一段145號之1八樓之2	
75	東門路一段145號之1八樓之3		76	東門路一段145號之1八樓之4	
77	東門路一段145號之1九樓		78	東門路一段145號之1九樓之1	
79	東門路一段145號之1九樓之2		80	東門路一段145號之1九樓之3	
81	東門路一段145號之1十樓		82	東門路一段145號之1十樓之1	
83	東門路一段145號之1十樓之2		84	東門路一段145號之1十樓之3	





新舊里鄰門牌對照表

RLRP04120

戶政所別：臺南市府東戶政事務所

調整日期：107年01月29日

行 政 區 劃	調整前	省市縣市：臺南市	鄉鎮市區：東 區	村里：東門里	鄰：016 鄰
	調整後	省市縣市：臺南市	鄉鎮市區：東 區	村里：東門里	鄰：007 鄰

序 號	調 整 之 街 路 門 牌	錯誤 註記	序 號	調 整 之 街 路 門 牌	錯誤 註記
85	東門路一段145號之1十一樓		86	東門路一段145號之1十一樓之1	
87	東門路一段145號之1十一樓之2		88	東門路一段145號之1十一樓之3	
89	東門路一段145號之1十二樓		90	東門路一段145號之1十二樓之1	
91	東門路一段145號之1十二樓之2		92	東門路一段145號之1十二樓之3	
93	東門路一段145號之1十三樓		94	東門路一段145號之1十三樓之1	
95	東門路一段145號之1十三樓之3		96	東門路一段145號之1十三樓之4	
97	東門路一段145號之1十三樓之5		98	東門路一段145號之1十四樓	
99	東門路一段145號之1十四樓之1		100	東門路一段145號之1十四樓之2	
101	東門路一段145號之1十四樓之3		102	東門路一段145號之1十四樓之4	
103	東門路一段145號之1十四樓之5		104	東門路一段145號之1地下一層	
105	東門路一段145號之2		106	東門路一段145號之3	
107	東門路一段145號地下一層				





新舊里鄰門牌對照表

RLRP04120

戶政所別：臺南市府東戶政事務所

調整日期：107年01月29日

行 區	政 劃	調整前	省市縣市：臺南市	鄉鎮市區：東 區	村里：東門里	鄰：017 鄰
		調整後	省市縣市：臺南市	鄉鎮市區：東 區	村里：東門里	鄰：006 鄰

序 號	調 整 之 街 路 門 牌	錯誤 註記	序 號	調 整 之 街 路 門 牌	錯誤 註記
1	東榮街80巷1號		2	東榮街80巷2號	
3	東榮街80巷3號		4	東榮街80巷4號	
5	東榮街80巷5號		6	東榮街80巷8號	
7	東門路一段131巷1號		8	東門路一段131巷13號	
9	東門路一段131巷14號		10	東門路一段133號	
11	東門路一段135巷1號		12	東門路一段135巷2號	
13	東門路一段135巷3號		14	東門路一段135巷4號	
15	東門路一段135巷5號		16	東門路一段135巷9號	
17	東門路一段135巷11號		18	東門路一段135巷12號	
19	東門路一段135巷13號		20	東門路一段135巷14號	
21	東門路一段135巷15號		22	東門路一段135巷17號	
23	東門路一段135巷19號		24	東門路一段135巷21號	
25	東門路一段135巷23號		26	東門路一段135巷25號	





新舊里鄰門牌對照表

RLRP04120

戶政所別：臺南市府東戶政事務所

調整日期：107年01月29日

行 區	政 劃	調整前	省市縣市：臺南市	鄉鎮市區：東 區	村里：東門里	鄰：017 鄰
		調整後	省市縣市：臺南市	鄉鎮市區：東 區	村里：東門里	鄰：007 鄰

序 號	調 整 之 街 路 門 牌	錯誤 註記	序 號	調 整 之 街 路 門 牌	錯誤 註記
1	東門路一段137號		2	東門路一段139號	
3	東門路一段141號		4	東門路一段143號	
5	東門路一段147號		6	東門路一段149號	

臺南市府東戶政事務所







新 舊 里 鄰 門 牌 對 照 表

RLRP04120

戶政所別：臺南市府東戶政事務所

調整日期：107年01月29日

行 政 區 劃	調整前	省市縣市：臺南市	鄉鎮市區：東 區	村里：東門里	鄰：018 鄰
	調整後	省市縣市：臺南市	鄉鎮市區：東 區	村里：東門里	鄰：006 鄰

序 號	調 整 之 街 路 門 牌	錯 誤 註 記	序 號	調 整 之 街 路 門 牌	錯 誤 註 記
1	東門路一段101號		2	東門路一段103號	
3	東門路一段105號		4	東門路一段107號	
5	東門路一段109號		6	東門路一段111號	
7	東門路一段113號		8	東門路一段117號	
9	東門路一段119號		10	東門路一段121號	
11	東門路一段123號		12	東門路一段125號	
13	東門路一段127號		14	東門路一段129號	

臺南市府東戶政事務所





RLRP04120

戶政所別：臺南市府東戶政事務所

調整日期：107年01月29日

新舊里鄰門牌對照表

行 政 區 劃	調整前	省市縣市：臺南市	鄉鎮市區：東 區	村里：東門里	鄰：019 鄰
	調整後	省市縣市：臺南市	鄉鎮市區：東 區	村里：東門里	鄰：006 鄰

序號	調整之街路門牌	錯誤註記	序號	調整之街路門牌	錯誤註記
1	前鋒路1號		2	前鋒路5號	
3	東門路一段57號		4	東門路一段61號	
5	東門路一段61號二樓之1		6	東門路一段61號二樓之2	
7	東門路一段61號二樓之3		8	東門路一段61號二樓之4	
9	東門路一段61號二樓之5		10	東門路一段61號二樓之6	
11	東門路一段61號二樓之7		12	東門路一段61號二樓之8	
13	東門路一段61號二樓之9		14	東門路一段61號二樓之10	
15	東門路一段61號二樓之11		16	東門路一段61號二樓之12	
17	東門路一段61號二樓之13		18	東門路一段61號二樓之14	
19	東門路一段61號二樓之15		20	東門路一段61號三樓之1	
21	東門路一段61號三樓之2		22	東門路一段61號三樓之3	
23	東門路一段61號三樓之4		24	東門路一段61號三樓之5	
25	東門路一段61號三樓之6		26	東門路一段61號三樓之7	
27	東門路一段61號三樓之8		28	東門路一段61號三樓之9	





新舊里鄰門牌對照表

RLRP04120

戶政所別：臺南市府東戶政事務所

調整日期：107年01月29日

行 政 區 劃	調整前	省市縣市：臺南市	鄉鎮市區：東 區	村里：東門里	鄰：019 鄰
	調整後	省市縣市：臺南市	鄉鎮市區：東 區	村里：東門里	鄰：006 鄰

序 號	調 整 之 街 路 門 牌	錯誤 註記	序 號	調 整 之 街 路 門 牌	錯誤 註記
29	東門路一段6 1號三樓之1 0		30	東門路一段6 1號三樓之1 1	
31	東門路一段6 1號三樓之1 2		32	東門路一段6 1號三樓之1 3	
33	東門路一段6 1號三樓之1 4		34	東門路一段6 1號三樓之1 5	
35	東門路一段6 1號四樓之1		36	東門路一段6 1號四樓之2	
37	東門路一段6 1號四樓之3		38	東門路一段6 1號四樓之5	
39	東門路一段6 1號四樓之6		40	東門路一段6 1號四樓之7	
41	東門路一段6 1號四樓之8		42	東門路一段6 1號四樓之9	
43	東門路一段6 1號四樓之1 0		44	東門路一段6 1號四樓之1 1	
45	東門路一段6 1號四樓之1 2		46	東門路一段6 1號四樓之1 3	
47	東門路一段6 1號四樓之1 5		48	東門路一段6 1號五樓之1	
49	東門路一段6 1號五樓之2		50	東門路一段6 1號五樓之3	
51	東門路一段6 1號五樓之4		52	東門路一段6 1號五樓之5	
53	東門路一段6 1號五樓之6		54	東門路一段6 1號五樓之7	
55	東門路一段6 1號五樓之8		56	東門路一段6 1號五樓之9	





RLRP04120

戶政所別：臺南市府東戶政事務所

調整日期：107年01月29日

新舊里鄰門牌對照表

行 政 區 劃	調整前	省市縣市：臺南市	鄉鎮市區：東 區	村里：東門里	鄰：019 鄰
	調整後	省市縣市：臺南市	鄉鎮市區：東 區	村里：東門里	鄰：006 鄰

序 號	調 整 之 街 路 門 牌	錯誤 註記	序 號	調 整 之 街 路 門 牌	錯誤 註記
57	東門路一段6 1號五樓之1 0		58	東門路一段6 1號五樓之1 1	
59	東門路一段6 1號五樓之1 2		60	東門路一段6 1號五樓之1 3	
61	東門路一段6 1號五樓之1 4		62	東門路一段6 1號五樓之1 5	
63	東門路一段6 1號六樓之1		64	東門路一段6 1號六樓之2	
65	東門路一段6 1號六樓之3		66	東門路一段6 1號六樓之4	
67	東門路一段6 1號六樓之5		68	東門路一段6 1號六樓之6	
69	東門路一段6 1號六樓之7		70	東門路一段6 1號六樓之8	
71	東門路一段6 1號六樓之9		72	東門路一段6 1號六樓之1 0	
73	東門路一段6 1號六樓之1 1		74	東門路一段6 1號六樓之1 2	
75	東門路一段6 1號六樓之1 3		76	東門路一段6 1號六樓之1 4	
77	東門路一段6 1號六樓之1 5		78	東門路一段6 1號七樓之1	
79	東門路一段6 1號七樓之2		80	東門路一段6 1號七樓之3	
81	東門路一段6 1號七樓之4		82	東門路一段6 1號七樓之5	
83	東門路一段6 1號七樓之6		84	東門路一段6 1號七樓之7	





RLRP04120

戶政所別：臺南市府東戶政事務所

調整日期：107年01月29日

新舊里鄰門牌對照表

行 政 區 劃	調整前	省市縣市：臺南市	鄉鎮市區：東 區	村里：東門里	鄰：019 鄰
	調整後	省市縣市：臺南市	鄉鎮市區：東 區	村里：東門里	鄰：006 鄰

序 號	調 整 之 街 路 門 牌	錯誤 註記	序 號	調 整 之 街 路 門 牌	錯誤 註記
85	東門路一段6 1號七樓之8		86	東門路一段6 1號七樓之9	
87	東門路一段6 1號七樓之1 0		88	東門路一段6 1號七樓之1 1	
89	東門路一段6 1號七樓之1 2		90	東門路一段6 1號七樓之1 3	
91	東門路一段6 1號七樓之1 4		92	東門路一段6 1號之1	
93	東門路一段6 1號之2		94	東門路一段6 1號之3	
95	東門路一段6 1號之4		96	東門路一段6 1號之5	
97	東門路一段6 1號之6		98	東門路一段6 1號之7	
99	東門路一段6 1號之8		100	東門路一段6 1號之9	
101	東門路一段6 3號		102	東門路一段6 5號	
103	東門路一段6 7號		104	東門路一段7 3號	
105	東門路一段7 5號		106	東門路一段7 7號	
107	東門路一段7 9號		108	東門路一段7 9之1號	
109	東門路一段8 1號		110	東門路一段8 3號	
111	東門路一段8 5號		112	東門路一段8 7號	





新舊里鄰門牌對照表

RLRP04120

戶政所別：臺南市府東戶政事務所

調整日期：107年01月29日

行 區	政 劃	調整前	省市縣市：臺南市	鄉鎮市區：東 區	村里：東門里	鄰：019 鄰
		調整後	省市縣市：臺南市	鄉鎮市區：東 區	村里：東門里	鄰：006 鄰

序 號	調 整 之 街 路 門 牌	錯 誤 註 記	序 號	調 整 之 街 路 門 牌	錯 誤 註 記
113	東門路一段9 1號		114	東門路一段9 3號	
115	東門路一段9 5號		116	東門路一段9 7號	
117	東門路一段9 9號		118	東門路一段9 9之1號	

臺南市府東戶政事務所





新舊里鄰門牌對照表

RLRP04120

戶政所別：臺南市府東戶政事務所

調整日期：107年01月29日

行	政	調整前	省市縣市：臺南市	鄉鎮市區：東區	村里：東門里	鄰：020鄰
區	劃	調整後	省市縣市：臺南市	鄉鎮市區：東區	村里：東門里	鄰：012鄰

序號	調整之街路門牌	錯誤註記	序號	調整之街路門牌	錯誤註記
1	勝利路1號		2	勝利路3號	
3	勝利路5號		4	勝利路7號	
5	勝利路9號		6	勝利路11號	
7	勝利路17號		8	勝利路19巷1號	
9	勝利路19巷3號		10	勝利路19巷4號	
11	勝利路19巷5號		12	勝利路19巷6號	
13	勝利路19巷7號		14	勝利路19巷8號	
15	勝利路19巷9號		16	勝利路19巷10號	
17	勝利路19巷11號		18	勝利路19巷12號	
19	勝利路19巷13號		20	勝利路19巷14號	
21	勝利路19巷15號		22	勝利路19巷16號	
23	勝利路21號		24	勝利路23號	
25	勝利路25號		26	勝利路27號	
27	勝利路27號之1		28	勝利路29號	





新舊里鄰門牌對照表

RLRP04120

戶政所別：臺南市府東戶政事務所

調整日期：107年01月29日

行 區	政 劃	調整前	省市縣市：臺南市	鄉鎮市區：東 區	村里：東門里	鄰：020 鄰
		調整後	省市縣市：臺南市	鄉鎮市區：東 區	村里：東門里	鄰：012 鄰

序 號	調 整 之 街 路 門 牌	錯誤 註記	序 號	調 整 之 街 路 門 牌	錯誤 註記
29	勝利路31號		30	勝利路33號	
31	勝利路35號		32	勝利路37號	
33	勝利路39號		34	勝利路39號之1	
35	勝利路39號之2		36	勝利路39號之3	

臺南市府東戶政事務所







新舊里鄰門牌對照表

RLRP04120

戶政所別：臺南市府東戶政事務所

調整日期：107年01月29日

行 政 區 劃	調整前	省市縣市：臺南市	鄉鎮市區：東 區	村里：東門里	鄰：021 鄰
	調整後	省市縣市：臺南市	鄉鎮市區：東 區	村里：東門里	鄰：011 鄰

序號	調整之街路門牌	錯誤註記	序號	調整之街路門牌	錯誤註記
1	慶東街96號		2	慶東街96號四樓	
3	慶東街96號四樓之1		4	慶東街96號四樓之2	
5	慶東街96號四樓之3		6	慶東街96號五樓	
7	慶東街96號五樓之1		8	慶東街96號五樓之2	
9	慶東街96號五樓之3		10	慶東街96號六樓	
11	慶東街96號六樓之1		12	慶東街96號六樓之2	
13	慶東街96號六樓之3		14	慶東街96號七樓	
15	慶東街96號七樓之1		16	慶東街96號七樓之2	
17	慶東街96號八樓		18	慶東街96號八樓之1	
19	慶東街96號八樓之2		20	慶東街96號九樓之1	
21	慶東街96號九樓之2		22	慶東街98號	
23	慶東街100號		24	慶東街102號	
25	慶東街104號		26	慶東街104號二樓	
27	慶東街104號二樓之1		28	慶東街104號二樓之2	





新舊里鄰門牌對照表

RLRP04120

戶政所別：臺南市府東戶政事務所

調整日期：107年01月29日

行	政	調整前	省市縣市：臺南市	鄉鎮市區：東區	村里：東門里	鄰：021鄰
區	劃	調整後	省市縣市：臺南市	鄉鎮市區：東區	村里：東門里	鄰：011鄰

序號	調整之街路門牌	錯誤註記	序號	調整之街路門牌	錯誤註記
29	慶東街104號二樓之3		30	慶東街104號三樓	
31	慶東街104號三樓之1		32	慶東街104號三樓之2	
33	慶東街104號三樓之3		34	慶東街104號四樓	
35	慶東街104號四樓之1		36	慶東街104號四樓之2	
37	慶東街104號四樓之3		38	慶東街104號五樓	
39	慶東街104號五樓之1		40	慶東街104號五樓之2	
41	慶東街104號五樓之3		42	慶東街104號六樓	
43	慶東街104號六樓之1		44	慶東街104號六樓之2	
45	慶東街104號七樓		46	慶東街104號七樓之1	
47	慶東街104號七樓之2		48	慶東街104號七樓之3	
49	慶東街104號八樓		50	慶東街104號八樓之1	
51	慶東街104號八樓之2		52	慶東街104號八樓之3	
53	慶東街104號九樓		54	慶東街104號九樓之1	
55	慶東街104號九樓之2		56	慶東街106號	





新舊里鄰門牌對照表

RLRP04120

戶政所別：臺南市府東戶政事務所

調整日期：107年01月29日

行 政 區 劃	調整前	省市縣市：臺南市	鄉鎮市區：東 區	村里：東門里	鄰：021 鄰
	調整後	省市縣市：臺南市	鄉鎮市區：東 區	村里：東門里	鄰：011 鄰

序 號	調 整 之 街 路 門 牌	錯誤 註記	序 號	調 整 之 街 路 門 牌	錯誤 註記
57	慶東街108號		58	慶東街110號	
59	慶東街110號四樓		60	慶東街110號四樓之1	
61	慶東街110號四樓之2		62	慶東街110號五樓	
63	慶東街110號五樓之1		64	慶東街110號五樓之2	
65	慶東街110號六樓		66	慶東街110號六樓之1	
67	慶東街110號七樓		68	慶東街110號七樓之1	
69	慶東街110號八樓		70	慶東街110號八樓之1	
71	慶東街110號九樓		72	慶東街112號	
73	慶東街112之1號		74	慶東街116號	
75	慶東街118號		76	慶東街118號四樓	
77	慶東街118號四樓之1		78	慶東街118號五樓	
79	慶東街118號五樓之1		80	慶東街118號六樓	
81	慶東街118號六樓之1		82	慶東街118號七樓	
83	慶東街118號七樓之1		84	慶東街118號七樓之2	





新舊里鄰門牌對照表

RLRP04120

戶政所別：臺南市府東戶政事務所

調整日期：107年01月29日

行 區	政 劃	調整前	省市縣市：臺南市	鄉鎮市區：東 區	村里：東門里	鄰：021 鄰
		調整後	省市縣市：臺南市	鄉鎮市區：東 區	村里：東門里	鄰：011 鄰

序 號	調 整 之 街 路 門 牌	錯誤 註記	序 號	調 整 之 街 路 門 牌	錯誤 註記
85	慶東街118號八樓		86	慶東街120號	
87	慶東街120號三樓		88	慶東街122號	
89	慶東街124號		90	慶東街130號	

臺南市府東戶政事務所





新舊里鄰門牌對照表

RLRP04120

戶政所別：臺南市府東戶政事務所

調整日期：107年01月29日

行 政 區 劃	調整前	省市縣市：臺南市	鄉鎮市區：東 區	村里：東門里	鄰：022 鄰
	調整後	省市縣市：臺南市	鄉鎮市區：東 區	村里：東門里	鄰：008 鄰

序號	調整之街路門牌	錯誤註記	序號	調整之街路門牌	錯誤註記
1	東榮街115巷1號		2	東榮街115巷2號	
3	東榮街115巷3號		4	東榮街115巷5號	
5	東榮街115巷7號		6	東榮街115巷9號	
7	東榮街115巷11號		8	東榮街115巷12號	
9	東榮街115巷13號		10	東榮街115巷14號	
11	東榮街115巷15號		12	東榮街115巷16號	
13	東榮街115巷17號		14	東榮街115巷19號	
15	東榮街115巷21號		16	東榮街115巷23號	
17	東榮街115巷25號		18	東榮街115巷27號	
19	東榮街115巷29號		20	東榮街115巷31號	
21	東榮街115巷33號		22	東榮街115巷35號	
23	東榮街115巷37號		24	東榮街115巷39號	
25	東榮街115巷41號		26	東榮街115巷43號	
27	東榮街115巷45號		28	東榮街115巷47號	





新舊里鄰門牌對照表

RLRP04120

戶政所別：臺南市府東戶政事務所

調整日期：107年01月29日

行 區	政 劃	調整前	省市縣市：臺南市	鄉鎮市區：東 區	村里：東門里	鄰：022 鄰
		調整後	省市縣市：臺南市	鄉鎮市區：東 區	村里：東門里	鄰：008 鄰

序 號	調 整 之 街 路 門 牌	錯 誤 註 記	序 號	調 整 之 街 路 門 牌	錯 誤 註 記
29	東榮街115巷49號		30	東榮街115巷51號	
31	東榮街115巷53號		32	東榮街115巷55號	
33	東榮街115巷57號		34	東榮街115巷59號	
35	東榮街115巷61號		36	東榮街115巷63號	

臺南市府東戶政事務所





新舊里鄰門牌對照表

RLRP04120

戶政所別：臺南市府東戶政事務所

調整日期：107年01月29日

行 政 區 劃	調整前	省市縣市：臺南市	鄉鎮市區：東 區	村里：東門里	鄰：023 鄰
	調整後	省市縣市：臺南市	鄉鎮市區：東 區	村里：東門里	鄰：009 鄰

序號	調 整 之 街 路 門 牌	錯誤註記	序號	調 整 之 街 路 門 牌	錯誤註記
1	新樓街36號		2	新樓街38號	
3	新樓街40號		4	新樓街42號	
5	新樓街48號		6	新樓街50號	
7	新樓街52號		8	新樓街52號三樓	
9	新樓街52號四樓		10	新樓街52號五樓	
11	新樓街54巷1號		12	新樓街54巷2號	
13	新樓街54巷3號		14	新樓街54巷5號	
15	新樓街54巷6號		16	新樓街54巷7號	
17	新樓街54巷8號		18	新樓街54巷9號	
19	新樓街54巷10號		20	新樓街54巷12號	
21	新樓街56號		22	新樓街58號	
23	新樓街60號		24	新樓街62號	
25	新樓街66號		26	新樓街68號	
27	新樓街70號		28	新樓街72號	





新舊里鄰門牌對照表

RLRP04120

戶政所別：臺南市府東戶政事務所

調整日期：107年01月29日

行 政 區 劃	調整前	省市縣市：臺南市	鄉鎮市區：東 區	村里：東門里	鄰：023 鄰
	調整後	省市縣市：臺南市	鄉鎮市區：東 區	村里：東門里	鄰：009 鄰

序 號	調 整 之 街 路 門 牌	錯誤 註記	序 號	調 整 之 街 路 門 牌	錯誤 註記
29	新樓街74號		30	東榮街69號	
31	東榮街71號		32	東榮街73號	
33	東榮街73之1號		34	東榮街73之2號	
35	東榮街75號		36	東榮街75號二樓	
37	東榮街75號三樓		38	東榮街75號四樓	
39	東榮街75號五樓		40	東榮街75號之1	
41	東榮街75號之1二樓		42	東榮街75號之1三樓	
43	東榮街75號之1四樓		44	東榮街75號之1五樓	
45	東榮街77號		46	東榮街79號	
47	東榮街81號		48	東榮街83號	
49	東榮街85號		50	東榮街87號	
51	東榮街89號				







新舊里鄰門牌對照表

RLRP04120

戶政所別：臺南市府東戶政事務所

調整日期：107年01月29日

行 政 區 劃	調整前	省市縣市：臺南市	鄉鎮市區：東 區	村里：東門里	鄰：024 鄰
	調整後	省市縣市：臺南市	鄉鎮市區：東 區	村里：東門里	鄰：008 鄰

序號	調 整 之 街 路 門 牌	錯誤註記	序號	調 整 之 街 路 門 牌	錯誤註記
1	東榮街93號		2	東榮街95號	
3	東榮街97號		4	東榮街99號	
5	東榮街101號		6	東榮街103號	
7	東榮街105號		8	東榮街107號	
9	東榮街109號		10	東榮街111號	
11	東榮街113號		12	東榮街117號	
13	東榮街119號		14	東榮街121號	
15	東榮街123號		16	東榮街125號	
17	東榮街129號		18	東榮街131號	
19	東榮街133號		20	東榮街135號	
21	東榮街137號		22	東榮街139號	
23	東榮街139號之1		24	東榮街141號	
25	東榮街143號		26	東榮街145號	
27	東榮街147號		28	東榮街149號	





新舊里鄰門牌對照表

RLRP04120

戶政所別：臺南市府東戶政事務所

調整日期：107年01月29日

行政區劃	調整前	省市縣市：臺南市	鄉鎮市區：東區	村里：東門里	鄰：024鄰
	調整後	省市縣市：臺南市	鄉鎮市區：東區	村里：東門里	鄰：008鄰

序號	調整之街路門牌	錯誤註記	序號	調整之街路門牌	錯誤註記
29	東榮街151號				

臺南市府東戶政事務所





新舊里鄰門牌對照表

RLRP04120

戶政所別：臺南市府東戶政事務所

調整日期：107年01月29日

行	政	調整前	省市縣市：臺南市	鄉鎮市區：東區	村里：東門里	鄰：025鄰
區	劃	調整後	省市縣市：臺南市	鄉鎮市區：東區	村里：東門里	鄰：009鄰

序號	調整之街路門牌	錯誤註記	序號	調整之街路門牌	錯誤註記
1	新樓街12號		2	新樓街14號	
3	新樓街18號		4	新樓街22號	
5	新樓街26號		6	新樓街30號	
7	新樓街32號		8	新樓街34號	
9	東門路一段131巷16號		10	東門路一段131巷17號	
11	東門路一段131巷19號				

臺南市府東戶政事務所





新舊里鄰門牌對照表

RLRP04120

戶政所別：臺南市府東戶政事務所

調整日期：107年01月29日

行政區劃	調整前	省市縣市：臺南市	鄉鎮市區：東區	村里：成大里	鄰：002鄰
	調整後	省市縣市：臺南市	鄉鎮市區：東區	村里：成大里	鄰：001鄰

序號	調整之街路門牌	錯誤註記	序號	調整之街路門牌	錯誤註記
1	東寧路西段18巷3號				

臺南市府東戶政事務所





新舊里鄰門牌對照表

RLRP04120

戶政所別：臺南市府東戶政事務所

調整日期：107年01月29日

行 政 區 劃	調整前	省市縣市：臺南市	鄉鎮市區：東 區	村里：成大里	鄰：003 鄰
	調整後	省市縣市：臺南市	鄉鎮市區：東 區	村里：成大里	鄰：001 鄰

序 號	調 整 之 街 路 門 牌	錯誤 註記	序 號	調 整 之 街 路 門 牌	錯誤 註記
1	勝利路101巷82號		2	東寧路西段18巷5號	
3	東寧路西段18巷5號二樓		4	東寧路西段18巷5號三樓	
5	東寧路西段18巷5號四樓		6	東寧路西段18巷7號	
7	東寧路西段18巷7號二樓		8	東寧路西段18巷7號三樓	
9	東寧路西段18巷7號四樓		10	東寧路西段18巷9號	
11	東寧路西段18巷11號		12	東寧路西段18巷15號	
13	東寧路西段18巷17號		14	東寧路西段18巷18號	
15	東寧路西段18巷19號		16	東寧路西段18巷20號	
17	東寧路西段18巷21號		18	東寧路西段18巷22號	
19	東寧路西段18巷23號		20	東寧路西段18巷23號二樓	
21	東寧路西段18巷23號三樓		22	東寧路西段18巷23號四樓	
23	東寧路西段18巷24號		24	東寧路西段18巷25號	
25	東寧路西段18巷25號二樓		26	東寧路西段18巷25號三樓	
27	東寧路西段18巷25號四樓		28	東寧路西段18巷26號	





新 舊 里 鄰 門 牌 對 照 表

RLRP04120

戶政所別：臺南市府東戶政事務所

調整日期：107年01月29日

行 政 區 劃	調整前	省市縣市：臺南市	鄉鎮市區：東 區	村里：成大里	鄰：003 鄰
	調整後	省市縣市：臺南市	鄉鎮市區：東 區	村里：成大里	鄰：001 鄰

序 號	調 整 之 街 路 門 牌	錯 誤 註 記	序 號	調 整 之 街 路 門 牌	錯 誤 註 記
29	東寧路西段18巷27號		30	東寧路西段18巷27號二樓	
31	東寧路西段18巷27號三樓		32	東寧路西段18巷27號四樓	
33	東寧路西段18巷28號		34	東寧路西段18巷29號	
35	東寧路西段18巷29號二樓		36	東寧路西段18巷29號三樓	
37	東寧路西段18巷29號四樓		38	東寧路西段18巷30號	
39	東寧路西段18巷32號		40	東寧路西段18巷34號	
41	東寧路西段18巷36號		42	東寧路西段18巷38號	
43	東寧路西段18巷40號		44	東寧路西段18巷42號	

臺南市府東戶政事務所





新舊里鄰門牌對照表

RLRP04120

戶政所別：臺南市府東戶政事務所

調整日期：107年01月29日

行 政 區 劃	調整前	省市縣市：臺南市	鄉鎮市區：東 區	村里：成大里	鄰：004 鄰
	調整後	省市縣市：臺南市	鄉鎮市區：東 區	村里：成大里	鄰：003 鄰

序 號	調 整 之 街 路 門 牌	錯誤 註記	序 號	調 整 之 街 路 門 牌	錯誤 註記
1	東寧路西段18巷5號之1		2	東寧路西段18巷5號之2	
3	東寧路西段18巷5號之2二樓		4	東寧路西段18巷5號之2三樓	
5	東寧路西段18巷5號之2四樓		6	東寧路西段18巷5號之3	
7	東寧路西段18巷5號之3二樓		8	東寧路西段18巷5號之3三樓	
9	東寧路西段18巷5號之3四樓		10	東寧路西段18巷5號之4	
11	東寧路西段18巷5號之5		12	東寧路西段18巷5號之5二樓之1	
13	東寧路西段18巷5號之5二樓之2		14	東寧路西段18巷5號之5三樓	
15	東寧路西段18巷5號之5四樓		16	東寧路西段18巷5號之6	
17	東寧路西段18巷5號之7		18	東寧路西段18巷5號之8	
19	東寧路西段18巷5號之9		20	東寧路西段18巷5號之10	
21	東寧路西段18巷5號之11		22	民族一街27號	
23	民族一街27號二樓		24	民族一街27號三樓	
25	民族一街27號四樓		26	民族一街27號五樓	
27	民族一街31號		28	民族一街35號	





新 舊 里 鄰 門 牌 對 照 表

RLRP04120

戶政所別：臺南市府東戶政事務所

調整日期：107年01月29日

行 政 區 劃	調整前	省市縣市：臺南市	鄉鎮市區：東 區	村里：成大里	鄰：004 鄰
	調整後	省市縣市：臺南市	鄉鎮市區：東 區	村里：成大里	鄰：003 鄰

序 號	調 整 之 街 路 門 牌	錯 誤 註 記	序 號	調 整 之 街 路 門 牌	錯 誤 註 記
29	民族一街37號		30	民族一街39號	
31	民族路一段17巷22號		32	民族路一段17巷24號	
33	民族路一段17巷26號		34	民族路一段17巷28號	
35	民族路一段17巷28號之1		36	民族路一段17巷28號之2	
37	民族路一段17巷28號之3		38	民族路一段17巷30號	
39	民族路一段17巷30號之1		40	民族路一段17巷30號之2	
41	民族路一段17巷30號之3				

臺南市府東戶政事務所







新 舊 里 鄰 門 牌 對 照 表

RLRP04120

戶政所別：臺南市府東戶政事務所

調整日期：107年01月29日

行 區	政 劃	調整前	省市縣市：臺南市	鄉鎮市區：東 區	村里：成大里	鄰：005 鄰
		調整後	省市縣市：臺南市	鄉鎮市區：東 區	村里：成大里	鄰：003 鄰

序 號	調 整 之 街 路 門 牌	錯誤 註記	序 號	調 整 之 街 路 門 牌	錯誤 註記
1	民族一街22號		2	民族路一段17巷2號	
3	民族路一段17巷2號之1		4	民族路一段17巷6號	
5	民族路一段17巷6之1號		6	民族路一段17巷8號	
7	民族路一段17巷33號		8	民族路一段17巷35號	
9	民族路一段17巷37號		10	育樂街197巷1號	
11	育樂街197巷3號		12	育樂街197巷5號	
13	育樂街197巷7號		14	育樂街197巷9號	

臺南市府東戶政事務所





新舊里鄰門牌對照表

RLRP04120

戶政所別：臺南市府東戶政事務所

調整日期：107年01月29日

行 政 區 劃	調整前	省市縣市：臺南市	鄉鎮市區：東 區	村里：成大里	鄰：006 鄰
	調整後	省市縣市：臺南市	鄉鎮市區：東 區	村里：成大里	鄰：003 鄰

序 號	調 整 之 街 路 門 牌	錯誤 註記	序 號	調 整 之 街 路 門 牌	錯誤 註記
1	民族路一段1號		2	民族路一段9號	
3	民族路一段11號		4	民族路一段13號	
5	民族路一段15號		6	民族路一段19號	
7	民族路一段19之1號		8	民族路一段19之2號	
9	民族路一段19之3號		10	民族路一段19之5號	
11	民族路一段19之6號		12	民族路一段19之7號	
13	民族路一段19之8號		14	民族路一段21號	
15	民族路一段23號		16	民族路一段25號	
17	民族路一段27號		18	民族路一段29號	
19	育樂街163號		20	育樂街165號	
21	育樂街167號		22	育樂街175號	
23	育樂街177號		24	育樂街179號	
25	育樂街181號		26	育樂街183號	
27	育樂街185號		28	育樂街191號	





新舊里鄰門牌對照表

RLRP04120

戶政所別：臺南市府東戶政事務所

調整日期：107年01月29日

行政區	調整前	省市縣市：臺南市	鄉鎮市區：東區	村里：成大里	鄰：006鄰
	調整後	省市縣市：臺南市	鄉鎮市區：東區	村里：成大里	鄰：003鄰

序號	調整之街路門牌	錯誤註記	序號	調整之街路門牌	錯誤註記
29	育樂街193號		30	育樂街193之1號	
31	育樂街193之2號				

臺南市府東戶政事務所





新舊里鄰門牌對照表

RLRP04120

戶政所別：臺南市府東戶政事務所

調整日期：107年01月29日

行 政 區 劃	調整前	省市縣市：臺南市	鄉鎮市區：東 區	村里：成大里	鄰：006 鄰
	調整後	省市縣市：臺南市	鄉鎮市區：東 區	村里：成大里	鄰：004 鄰

序 號	調 整 之 街 路 門 牌	錯誤 註記	序 號	調 整 之 街 路 門 牌	錯誤 註記
1	東寧路西段92號		2	東寧路西段96號	
3	東寧路西段98號		4	東寧路西段100號	
5	東寧路西段102號		6	東寧路西段104號	
7	東寧路西段106號		8	東寧路西段106號二樓之1	
9	東寧路西段106號二樓之2		10	東寧路西段106號三樓之1	
11	東寧路西段106號三樓之2		12	東寧路西段106號四樓之1	
13	東寧路西段106號四樓之2		14	東寧路西段106號五樓之1	
15	東寧路西段106號五樓之2		16	東寧路西段106號六樓之1	
17	東寧路西段106號六樓之2		18	東寧路西段106號七樓之1	
19	東寧路西段106號七樓之2		20	東寧路西段106號八樓之1	
21	東寧路西段106號八樓之2		22	東寧路西段106號九樓之1	
23	東寧路西段106號九樓之2		24	東寧路西段106號十樓之1	
25	東寧路西段106號十樓之2		26	東寧路西段108號	
27	東寧路西段108號二樓之1		28	東寧路西段108號二樓之2	





RLRP04120

新舊里鄰門牌對照表

戶政所別：臺南市府東戶政事務所

調整日期：107年01月29日

行 政 區 劃	調整前	省市縣市：臺南市	鄉鎮市區：東 區	村里：成大里	鄰：006 鄰
	調整後	省市縣市：臺南市	鄉鎮市區：東 區	村里：成大里	鄰：004 鄰

序 號	調 整 之 街 路 門 牌	錯誤 註記	序 號	調 整 之 街 路 門 牌	錯誤 註記
29	東寧路西段108號三樓之1		30	東寧路西段108號三樓之2	
31	東寧路西段108號四樓之1		32	東寧路西段108號四樓之2	
33	東寧路西段108號五樓之1		34	東寧路西段108號五樓之2	
35	東寧路西段108號六樓之1		36	東寧路西段108號六樓之2	
37	東寧路西段108號七樓之1		38	東寧路西段108號七樓之2	
39	東寧路西段108號八樓之1		40	東寧路西段108號八樓之2	
41	東寧路西段108號九樓之1		42	東寧路西段108號九樓之2	
43	東寧路西段108號十樓之1		44	東寧路西段108號十樓之2	
45	東寧路西段108之1號		46	東寧路西段110號	
47	東寧路西段110號二樓之1		48	東寧路西段110號二樓之2	
49	東寧路西段110號三樓之1		50	東寧路西段110號三樓之2	
51	東寧路西段110號四樓之1		52	東寧路西段110號四樓之2	
53	東寧路西段110號五樓之1		54	東寧路西段110號五樓之2	
55	東寧路西段110號六樓之1		56	東寧路西段110號六樓之2	





新舊里鄰門牌對照表

RLRP04120

戶政所別：臺南市府東戶政事務所

調整日期：107年01月29日

行 政 區 劃	調整前	省市縣市：臺南市	鄉鎮市區：東 區	村里：成大里	鄰：006 鄰
	調整後	省市縣市：臺南市	鄉鎮市區：東 區	村里：成大里	鄰：004 鄰

序 號	調 整 之 街 路 門 牌	錯誤 註記	序 號	調 整 之 街 路 門 牌	錯誤 註記
57	東寧路西段110號七樓之1		58	東寧路西段110號七樓之2	
59	東寧路西段110號八樓之1		60	東寧路西段110號八樓之2	
61	東寧路西段110號九樓之1		62	東寧路西段110號九樓之2	
63	東寧路西段110號十樓之1		64	東寧路西段110號十樓之2	
65	東寧路西段110之1號		66	東寧路西段112號	
67	民族路一段31號		68	育樂街180號	
69	育樂街182號		70	育樂街184號	
71	育樂街186號		72	育樂街188號	
73	育樂街190號		74	育樂街192號	
75	育樂街196號		76	育樂街198號	
77	育樂街200號		78	育樂街202號	
79	育樂街204號		80	育樂街206號	
81	育樂街208號		82	育樂街210號	
83	育樂街212號				





新舊里鄰門牌對照表

RLRP04120

戶政所別：臺南市府東戶政事務所

調整日期：107年01月29日

行	政	調整前	省市縣市：臺南市	鄉鎮市區：東區	村里：成大里	鄰：007鄰
區	劃	調整後	省市縣市：臺南市	鄉鎮市區：東區	村里：成大里	鄰：004鄰

序號	調整之街路門牌	錯誤註記	序號	調整之街路門牌	錯誤註記
1	東寧路西段116號		2	東寧路西段118號	
3	民族路一段33號		4	民族路一段35號	
5	民族路一段37號		6	民族路一段39號	
7	民族路一段41巷1號		8	民族路一段41巷2號	
9	民族路一段41巷3號		10	民族路一段41巷4號	
11	民族路一段43號		12	民族路一段45號	
13	民族路一段47號		14	民族路一段49號	
15	民族路一段71號		16	民族路一段73號	
17	民族路一段75號		18	民族路一段77號	

臺南市府東戶政事務所





新舊里鄰門牌對照表

RLRP04120

戶政所別：臺南市府東戶政事務所

調整日期：107年01月29日

行 政 區 劃	調整前	省市縣市：臺南市	鄉鎮市區：東 區	村里：成大里	鄰：008 鄰
	調整後	省市縣市：臺南市	鄉鎮市區：東 區	村里：成大里	鄰：005 鄰

序 號	調 整 之 街 路 門 牌	錯誤 註記	序 號	調 整 之 街 路 門 牌	錯誤 註記
1	民族路一段8號		2	民族路一段10號	
3	民族路一段12號		4	民族路一段14號	
5	民族路一段16號		6	民族路一段18巷1號	
7	民族路一段18巷2號		8	民族路一段18巷3號	
9	民族路一段18巷4號		10	民族路一段18巷5號	
11	民族路一段18巷6號		12	民族路一段18巷7號	
13	民族路一段18巷8號		14	民族路一段18巷9號	
15	民族路一段18巷10號		16	民族路一段18巷10號二樓	
17	民族路一段18巷10號三樓		18	民族路一段18巷10號三樓之1	
19	民族路一段18巷10號四樓		20	民族路一段18巷10號之1	
21	民族路一段18巷11號		22	民族路一段18巷12號	
23	民族路一段18巷12號二樓		24	民族路一段18巷12號三樓	
25	民族路一段18巷12號四樓		26	民族路一段18巷13號	
27	民族路一段18巷14號		28	民族路一段18巷14號二樓	







新舊里鄰門牌對照表

RLRP04120

戶政所別：臺南市府東戶政事務所

調整日期：107年01月29日

行 政 區 劃	調整前	省市縣市：臺南市	鄉鎮市區：東 區	村里：成大里	鄰：008 鄰
	調整後	省市縣市：臺南市	鄉鎮市區：東 區	村里：成大里	鄰：005 鄰

序 號	調 整 之 街 路 門 牌	錯誤 註記	序 號	調 整 之 街 路 門 牌	錯誤 註記
29	民族路一段18巷14號三樓		30	民族路一段18巷14號四樓	
31	民族路一段18巷15號		32	民族路一段18巷16號	
33	民族路一段18巷16號二樓		34	民族路一段18巷16號二樓之1	
35	民族路一段18巷16號三樓		36	民族路一段18巷16號三樓之1	
37	民族路一段18巷16號四樓		38	民族路一段18巷16號四樓之1	
39	民族路一段18巷17號		40	民族路一段18巷18號	
41	民族路一段18巷18號二樓		42	民族路一段18巷18號二樓之1	
43	民族路一段18巷18號三樓		44	民族路一段18巷18號三樓之1	
45	民族路一段18巷18號四樓		46	民族路一段18巷19號	
47	民族路一段18巷20號		48	民族路一段18巷22號	
49	民族路一段18巷24號		50	民族路一段18巷26號	

臺南市府東戶政事務所





新舊里鄰門牌對照表

RLRP04120

戶政所別：臺南市府東戶政事務所

調整日期：107年01月29日

行 政 區 劃	調整前	省市縣市：臺南市	鄉鎮市區：東 區	村里：成大里	鄰：009 鄰
	調整後	省市縣市：臺南市	鄉鎮市區：東 區	村里：成大里	鄰：005 鄰

序號	調 整 之 街 路 門 牌	錯誤註記	序號	調 整 之 街 路 門 牌	錯誤註記
1	民族路一段20號		2	民族路一段22號	
3	民族路一段24號		4	民族路一段26號	
5	民族路一段28號		6	民族路一段30號	
7	民族路一段32號		8	民族路一段34號	
9	民族路一段36號		10	民族路一段38號	
11	民族路一段40號		12	民族路一段42號	
13	民族路一段42之1號		14	民族路一段46號	
15	民族路一段48號		16	育樂街141巷12號	
17	育樂街141巷14號		18	育樂街141巷16號	
19	育樂街141巷16號之1		20	育樂街141巷18號	
21	育樂街141巷18號之1		22	育樂街141巷20號	
23	育樂街141巷22號		24	育樂街141巷24號	
25	育樂街141巷26號		26	育樂街141巷28號	
27	育樂街141巷30號		28	育樂街141巷32號	





新舊里鄰門牌對照表

RLRP04120

戶政所別：臺南市府東戶政事務所

調整日期：107年01月29日

行	政	調整前	省市縣市：臺南市	鄉鎮市區：東區	村里：成大里	鄰：009鄰
區	劃	調整後	省市縣市：臺南市	鄉鎮市區：東區	村里：成大里	鄰：005鄰

序號	調整之街路門牌	錯誤註記	序號	調整之街路門牌	錯誤註記
29	育樂街141巷34號		30	育樂街141巷36號	
31	育樂街141巷38號		32	育樂街141巷40號	
33	育樂街141巷42號		34	育樂街141巷46號	
35	育樂街143號		36	育樂街145號	
37	育樂街147號		38	育樂街149號	
39	育樂街151號		40	育樂街153號	
41	育樂街155號		42	育樂街157號	
43	育樂街159號		44	育樂街161號	

臺南市府東戶政事務所





新舊里鄰門牌對照表

RLRP04120

戶政所別：臺南市府東戶政事務所

調整日期：107年01月29日

行 政 區 劃	調整前	省市縣市：臺南市	鄉鎮市區：東 區	村里：成大里	鄰：010 鄰
	調整後	省市縣市：臺南市	鄉鎮市區：東 區	村里：成大里	鄰：006 鄰

序 號	調 整 之 街 路 門 牌	錯誤 註記	序 號	調 整 之 街 路 門 牌	錯誤 註記
1	民族路一段5 2號		2	民族路一段5 4號	
3	民族路一段5 6號		4	民族路一段5 8號	
5	民族路一段6 2號		6	民族路一段6 4號	
7	民族路一段6 6號		8	民族路一段6 8號	
9	民族路一段7 0號		10	民族路一段7 0號三樓	
11	民族路一段7 0號五樓		12	民族路一段7 2號	
13	民族路一段7 2號三樓		14	民族路一段7 2號四樓	
15	民族路一段7 4號		16	民族路一段7 6號	
17	民族路一段7 8號		18	民族路一段8 2號	
19	民族路一段8 6號		20	民族路一段8 8號	
21	民族路一段9 0號		22	民族路一段9 0號二樓	
23	民族路一段9 0號三樓		24	民族路一段9 0號四樓之1	
25	民族路一段9 0號四樓之2		26	民族路一段9 0號四樓之3	
27	民族路一段9 0號五樓之1		28	民族路一段9 0號五樓之2	





新 舊 里 鄰 門 牌 對 照 表

RLRP04120

戶政所別：臺南市府東戶政事務所

調整日期：107年01月29日

行 政 區 劃	調整前	省市縣市：臺南市	鄉鎮市區：東 區	村里：成大里	鄰：010 鄰
	調整後	省市縣市：臺南市	鄉鎮市區：東 區	村里：成大里	鄰：006 鄰

序 號	調 整 之 街 路 門 牌	錯誤 註記	序 號	調 整 之 街 路 門 牌	錯誤 註記
29	民族路一段90號五樓之3		30	民族路一段90號六樓之1	
31	民族路一段90號六樓之2		32	民族路一段90號六樓之3	
33	民族路一段90號七樓之1		34	民族路一段90號七樓之2	
35	民族路一段90號七樓之3		36	民族路一段90號八樓之1	
37	民族路一段90號八樓之2		38	民族路一段90號八樓之3	
39	民族路一段92號		40	民族路一段92號二樓	
41	民族路一段92號三樓		42	民族路一段92號四樓之1	
43	民族路一段92號四樓之2		44	民族路一段92號四樓之3	
45	民族路一段92號五樓之1		46	民族路一段92號五樓之2	
47	民族路一段92號五樓之3		48	民族路一段92號六樓之1	
49	民族路一段92號六樓之2		50	民族路一段92號六樓之3	
51	民族路一段92號七樓之1		52	民族路一段92號七樓之2	
53	民族路一段92號七樓之3		54	民族路一段92號八樓之1	
55	民族路一段92號八樓之2		56	民族路一段92號八樓之3	





新舊里鄰門牌對照表

RLRP04120

戶政所別：臺南市府東戶政事務所

調整日期：107年01月29日

行 政 區 劃	調整前	省市縣市：臺南市	鄉鎮市區：東 區	村里：成大里	鄰：010 鄰
	調整後	省市縣市：臺南市	鄉鎮市區：東 區	村里：成大里	鄰：006 鄰

序 號	調 整 之 街 路 門 牌	錯誤 註記	序 號	調 整 之 街 路 門 牌	錯誤 註記
57	民族路一段92號九樓之1		58	民族路一段92號九樓之2	
59	民族路一段92號九樓之3		60	民族路一段96號	
61	民族路一段98號		62	民族路一段148號	
63	育樂街170號		64	育樂街170號二樓	
65	育樂街170號三樓		66	育樂街170號四樓	
67	育樂街172號		68	育樂街172號之1	
69	育樂街174號		70	育樂街174號二樓	
71	育樂街174號之1		72	育樂街176號	
73	育樂街178號				

臺南市府東戶政事務所





新 舊 里 鄰 門 牌 對 照 表

RLRP04120

戶政所別：臺南市府東戶政事務所

調整日期：107年01月29日

行 政 區 劃	調整前	省市縣市：臺南市	鄉鎮市區：東 區	村里：成大里	鄰：011 鄰
	調整後	省市縣市：臺南市	鄉鎮市區：東 區	村里：成大里	鄰：007 鄰

序 號	調 整 之 街 路 門 牌	錯 誤 註 記	序 號	調 整 之 街 路 門 牌	錯 誤 註 記
1	育樂街160號		2	育樂街160號二樓	
3	育樂街160號三樓		4	育樂街162號	
5	育樂街164號		6	育樂街164號三樓	
7	育樂街164號四樓		8	育樂街166號	
9	育樂街166號二樓		10	育樂街166號三樓	
11	育樂街166號四樓		12	育樂街166號之1	
13	育樂街166號之1三樓		14	育樂街166號之1四樓	
15	育樂街166號之2		16	育樂街166號之2三樓	
17	育樂街166號之2四樓		18	育樂街166號之3	
19	育樂街166號之4				

臺南市府東戶政事務所





新舊里鄰門牌對照表

RLRP04120

戶政所別：臺南市府東戶政事務所

調整日期：107年01月29日

行 政 區 劃	調整前	省市縣市：臺南市	鄉鎮市區：東 區	村里：成大里	鄰：012 鄰
	調整後	省市縣市：臺南市	鄉鎮市區：東 區	村里：成大里	鄰：008 鄰

序 號	調 整 之 街 路 門 牌	錯誤 註記	序 號	調 整 之 街 路 門 牌	錯誤 註記
1	育樂街168巷1號		2	育樂街168巷2號	
3	育樂街168巷2號之1		4	育樂街168巷2號之2	
5	育樂街168巷2號之3		6	育樂街168巷2號之4	
7	育樂街168巷3號		8	育樂街168巷4號	
9	育樂街168巷4號之1		10	育樂街168巷4號之2	
11	育樂街168巷4號之3		12	育樂街168巷4號之4	
13	育樂街168巷5號		14	育樂街168巷6號	
15	育樂街168巷6號之1		16	育樂街168巷6號之2	
17	育樂街168巷6號之3		18	育樂街168巷6號之4	
19	育樂街168巷7號		20	育樂街168巷8號	
21	育樂街168巷8號之1		22	育樂街168巷8號之2	
23	育樂街168巷8號之3		24	育樂街168巷8號之4	
25	育樂街168巷9號		26	育樂街168巷10號	
27	育樂街168巷10號之2		28	育樂街168巷10號之3	







新 舊 里 鄰 門 牌 對 照 表

RLRP04120

戶政所別：臺南市府東戶政事務所

調整日期：107年01月29日

行 政 區 劃	調整前	省市縣市：臺南市	鄉鎮市區：東 區	村里：成大里	鄰：012 鄰
	調整後	省市縣市：臺南市	鄉鎮市區：東 區	村里：成大里	鄰：008 鄰

序 號	調 整 之 街 路 門 牌	錯 誤 註 記	序 號	調 整 之 街 路 門 牌	錯 誤 註 記
29	育樂街168巷10號之4		30	育樂街168巷11號	
31	育樂街168巷12號		32	育樂街168巷12號之2	
33	育樂街168巷12號之3		34	育樂街168巷12號之4	
35	育樂街168巷13號		36	育樂街168巷15號	

臺南市府東戶政事務所





RLRP04120

戶政所別：臺南市府東戶政事務所

調整日期：107年01月29日

新舊里鄰門牌對照表

行 政 區 劃	調整前	省市縣市：臺南市	鄉鎮市區：東 區	村里：成大里	鄰：013 鄰
	調整後	省市縣市：臺南市	鄉鎮市區：東 區	村里：成大里	鄰：008 鄰

序 號	調 整 之 街 路 門 牌	錯誤 註記	序 號	調 整 之 街 路 門 牌	錯誤 註記
1	育樂街158巷1號		2	育樂街158巷1號之2	
3	育樂街158巷1號之3		4	育樂街158巷1號之4	
5	育樂街158巷3號		6	育樂街158巷3號之2	
7	育樂街158巷3號之3		8	育樂街158巷3號之4	
9	育樂街158巷5號		10	育樂街158巷5號之2	
11	育樂街158巷5號之3		12	育樂街158巷5號之4	
13	育樂街158巷7號		14	育樂街158巷7號之2	
15	育樂街158巷7號之3		16	育樂街158巷7號之4	
17	育樂街158巷9號		18	育樂街158巷9號之2	
19	育樂街158巷9號之3		20	育樂街158巷9號之4	
21	育樂街158巷11號		22	育樂街158巷11號之2	
23	育樂街158巷11號之3		24	育樂街158巷11號之4	
25	育樂街158巷13號		26	育樂街158巷13號之2	
27	育樂街158巷13號之3		28	育樂街158巷13號之4	





新舊里鄰門牌對照表

RLRP04120

戶政所別：臺南市府東戶政事務所

調整日期：107年01月29日

行	政	調整前	省市縣市：臺南市	鄉鎮市區：東區	村里：成大里	鄰：013鄰
區	劃	調整後	省市縣市：臺南市	鄉鎮市區：東區	村里：成大里	鄰：008鄰

序號	調整之街路門牌	錯誤註記	序號	調整之街路門牌	錯誤註記
29	育樂街158巷15號		30	育樂街158巷15號之2	
31	育樂街158巷15號之3		32	育樂街158巷15號之4	
33	育樂街158巷17號		34	育樂街158巷17號之2	
35	育樂街158巷17號之3		36	育樂街158巷17號之4	
37	育樂街158巷19號		38	育樂街158巷19號之2	
39	育樂街158巷19號之3		40	育樂街158巷19號之4	
41	育樂街158巷21號		42	育樂街158巷21號之2	
43	育樂街158巷21號之3		44	育樂街158巷21號之4	

臺南市府東戶政事務所





新舊里鄰門牌對照表

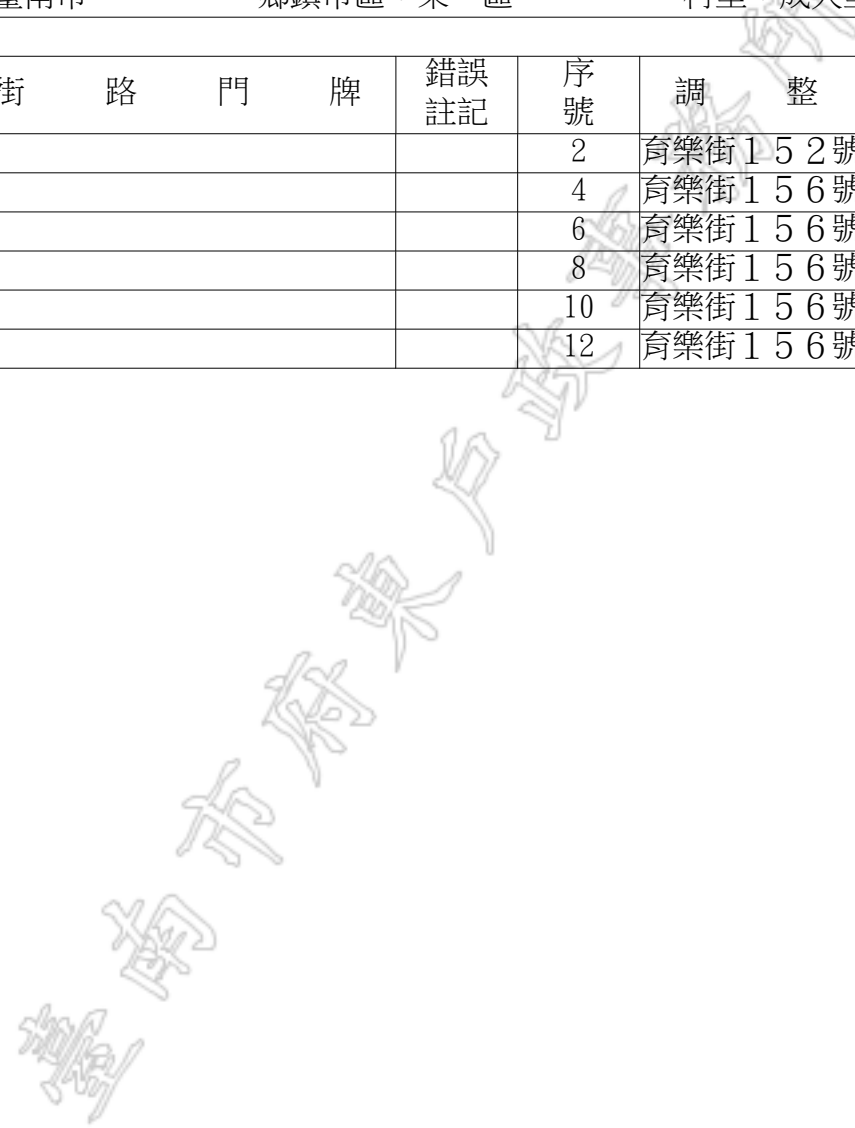
RLRP04120

戶政所別：臺南市府東戶政事務所

調整日期：107年01月29日

行	政	調整前	省市縣市：臺南市	鄉鎮市區：東區	村里：成大里	鄰：014鄰
區	劃	調整後	省市縣市：臺南市	鄉鎮市區：東區	村里：成大里	鄰：007鄰

序號	調整之街路門牌	錯誤註記	序號	調整之街路門牌	錯誤註記
1	育樂街150號		2	育樂街152號	
3	育樂街154號		4	育樂街156號	
5	育樂街156號二樓		6	育樂街156號三樓	
7	育樂街156號四樓		8	育樂街156號之1	
9	育樂街156號之2		10	育樂街156號之2二樓	
11	育樂街156號之3		12	育樂街156號之4	





新舊里鄰門牌對照表

RLRP04120

戶政所別：臺南市府東戶政事務所

調整日期：107年01月29日

行 政 區 劃	調整前	省市縣市：臺南市	鄉鎮市區：東 區	村里：成大里	鄰：015 鄰
	調整後	省市縣市：臺南市	鄉鎮市區：東 區	村里：成大里	鄰：007 鄰

序 號	調 整 之 街 路 門 牌	錯誤 註記	序 號	調 整 之 街 路 門 牌	錯誤 註記
1	育樂街158巷2號		2	育樂街158巷2號之2	
3	育樂街158巷2號之3		4	育樂街158巷2號之4	
5	育樂街158巷4號		6	育樂街158巷4號之2	
7	育樂街158巷4號之3		8	育樂街158巷4號之4	
9	育樂街158巷6號		10	育樂街158巷6號之2	
11	育樂街158巷6號之3		12	育樂街158巷6號之4	
13	育樂街158巷8號		14	育樂街158巷8號之2	
15	育樂街158巷8號之3		16	育樂街158巷8號之4	
17	育樂街158巷10號		18	育樂街158巷10號之2	
19	育樂街158巷10號之3		20	育樂街158巷10號之4	
21	育樂街158巷12號		22	育樂街158巷14號	
23	育樂街158巷16號		24	育樂街158巷18號	
25	育樂街158巷20號		26	育樂街158巷22號	
27	育樂街158巷24號		28	育樂街158巷26號	





新舊里鄰門牌對照表

RLRP04120

戶政所別：臺南市府東戶政事務所

調整日期：107年01月29日

行 區	政 劃	調整前	省市縣市：臺南市	鄉鎮市區：東 區	村里：成大里	鄰：015 鄰
		調整後	省市縣市：臺南市	鄉鎮市區：東 區	村里：成大里	鄰：007 鄰

序 號	調 整 之 街 路 門 牌	錯 誤 註 記	序 號	調 整 之 街 路 門 牌	錯 誤 註 記
29	育樂街158巷28號		30	育樂街158巷30號	
31	育樂街158巷32號		32	育樂街158巷34號	

臺南市府東戶政事務所





新舊里鄰門牌對照表

RLRP04120

戶政所別：臺南市府東戶政事務所

調整日期：107年01月29日

行 政 區 劃	調整前	省市縣市：臺南市	鄉鎮市區：東 區	村里：成大里	鄰：016 鄰
	調整後	省市縣市：臺南市	鄉鎮市區：東 區	村里：成大里	鄰：009 鄰

序 號	調 整 之 街 路 門 牌	錯誤 註記	序 號	調 整 之 街 路 門 牌	錯誤 註記
1	育樂街148巷1號		2	育樂街148巷3號	
3	育樂街148巷5號		4	育樂街148巷7號	
5	育樂街148巷9號		6	育樂街148巷11號	
7	育樂街148巷13號		8	育樂街148巷15號	
9	育樂街148巷17弄1號		10	育樂街148巷17弄2號	
11	育樂街148巷17弄3號		12	育樂街148巷17弄4號	
13	育樂街148巷17弄5號		14	育樂街148巷17弄6號	
15	育樂街148巷17弄6號之1		16	育樂街148巷17弄7號	
17	育樂街148巷17弄8號		18	育樂街148巷17弄9號	
19	育樂街148巷17弄10號		20	育樂街148巷17弄11號	
21	育樂街148巷19號		22	育樂街148巷21號	
23	育樂街148巷23號		24	育樂街148巷25號	
25	育樂街148巷27號		26	育樂街148巷29號	
27	育樂街148巷31號				





新舊里鄰門牌對照表

RLRP04120

戶政所別：臺南市府東戶政事務所

調整日期：107年01月29日

行	政	調整前	省市縣市：臺南市	鄉鎮市區：東區	村里：成大里	鄰：017鄰
區	劃	調整後	省市縣市：臺南市	鄉鎮市區：東區	村里：成大里	鄰：008鄰

序號	調整之街路門牌	錯誤註記	序號	調整之街路門牌	錯誤註記
1	育樂街148巷17弄44號		2	育樂街148巷17弄45號	
3	育樂街148巷17弄46號		4	育樂街148巷17弄47號	
5	育樂街148巷17弄48號		6	育樂街148巷17弄49號	
7	育樂街148巷17弄50號		8	育樂街148巷17弄51號	
9	育樂街148巷17弄52號		10	育樂街148巷17弄53號	
11	育樂街148巷17弄55號				







新舊里鄰門牌對照表

RLRP04120

戶政所別：臺南市府東戶政事務所

調整日期：107年01月29日

行	政	調整前	省市縣市：臺南市	鄉鎮市區：東區	村里：成大里	鄰：017鄰
區	劃	調整後	省市縣市：臺南市	鄉鎮市區：東區	村里：成大里	鄰：009鄰

序號	調整之街路門牌	錯誤註記	序號	調整之街路門牌	錯誤註記
1	育樂街148巷17弄12號		2	育樂街148巷17弄13號	
3	育樂街148巷17弄14號		4	育樂街148巷17弄15號	
5	育樂街148巷17弄16號		6	育樂街148巷17弄17號	
7	育樂街148巷17弄18號		8	育樂街148巷17弄19號	
9	育樂街148巷17弄20號		10	育樂街148巷17弄21號	
11	育樂街148巷17弄22號		12	育樂街148巷17弄23號	
13	育樂街148巷17弄24號		14	育樂街148巷17弄25號	
15	育樂街148巷17弄26號		16	育樂街148巷17弄27號	
17	育樂街148巷17弄28號		18	育樂街148巷17弄29號	
19	育樂街148巷17弄30號		20	育樂街148巷17弄31號	
21	育樂街148巷17弄32號		22	育樂街148巷17弄33號	
23	育樂街148巷17弄34號		24	育樂街148巷17弄35號	
25	育樂街148巷17弄36號				





RLRP04120

戶政所別：臺南市府東戶政事務所

調整日期：107年01月29日

新舊里鄰門牌對照表

行 政 區 劃	調整前	省市縣市：臺南市	鄉鎮市區：東 區	村里：成大里	鄰：018 鄰
	調整後	省市縣市：臺南市	鄉鎮市區：東 區	村里：成大里	鄰：004 鄰

序號	調 整 之 街 路 門 牌	錯誤註記	序號	調 整 之 街 路 門 牌	錯誤註記
1	前鋒路122號		2	前鋒路124號	
3	前鋒路126號		4	前鋒路128號	
5	前鋒路130號		6	前鋒路134號	
7	前鋒路136號		8	前鋒路138號	
9	前鋒路140號		10	前鋒路142號	
11	前鋒路143號		12	前鋒路143號之1	
13	前鋒路143號之2		14	前鋒路143號之3	
15	前鋒路143號之4		16	前鋒路143號之5	
17	前鋒路143號之6		18	前鋒路143號之7	
19	前鋒路145號		20	前鋒路146號	
21	前鋒路147號		22	前鋒路148號	
23	前鋒路149號		24	前鋒路150號	
25	前鋒路152號		26	前鋒路153號	
27	前鋒路155號		28	前鋒路156號	





新舊里鄰門牌對照表

RLRP04120

戶政所別：臺南市府東戶政事務所

調整日期：107年01月29日

行 政 區 劃	調整前	省市縣市：臺南市	鄉鎮市區：東 區	村里：成大里	鄰：018 鄰
	調整後	省市縣市：臺南市	鄉鎮市區：東 區	村里：成大里	鄰：004 鄰

序 號	調 整 之 街 路 門 牌	錯誤 註記	序 號	調 整 之 街 路 門 牌	錯誤 註記
29	前鋒路158號		30	前鋒路160號	
31	前鋒路162號		32	前鋒路164號	
33	前鋒路166號		34	前鋒路168號	
35	前鋒路174號		36	前鋒路176號	
37	前鋒路178號		38	前鋒路180號	
39	前鋒路182號		40	前鋒路184號	
41	前鋒路184之1號		42	前鋒路188號	
43	前鋒路190號		44	前鋒路192號	
45	前鋒路194號		46	前鋒路196號	
47	前鋒路200號		48	前鋒路202號	
49	前鋒路204號		50	前鋒路210號	

臺南市府東戶政事務所





新舊里鄰門牌對照表

RLRP04120

戶政所別：臺南市府東戶政事務所

調整日期：107年01月29日

行 政 區 劃	調整前	省市縣市：臺南市	鄉鎮市區：東 區	村里：成大里	鄰：018 鄰
	調整後	省市縣市：臺南市	鄉鎮市區：東 區	村里：成大里	鄰：009 鄰

序 號	調 整 之 街 路 門 牌	錯誤 註記	序 號	調 整 之 街 路 門 牌	錯誤 註記
1	前鋒路154巷4號		2	前鋒路154巷5號	
3	前鋒路154巷6號		4	前鋒路154巷7號	
5	前鋒路154巷8號		6	前鋒路154巷9號	
7	前鋒路154巷10號		8	前鋒路154巷11號	
9	前鋒路154巷12號		10	前鋒路154巷13號	
11	前鋒路154巷14號		12	前鋒路154巷15號	
13	前鋒路154巷16號		14	前鋒路154巷17號	
15	前鋒路154巷18號		16	前鋒路154巷19號	
17	前鋒路154巷21號		18	前鋒路154巷23號	
19	大學路西段85號		20	大學路西段85號二樓	
21	大學路西段85號三樓		22	大學路西段87號	
23	大學路西段87號二樓		24	大學路西段87號三樓	
25	大學路西段87號地下一層		26	大學路西段89號	
27	大學路西段89號三樓		28	大學路西段89號七樓	





新舊里鄰門牌對照表

RLRP04120

戶政所別：臺南市府東戶政事務所

調整日期：107年01月29日

行 政 區 劃	調整前	省市縣市：臺南市	鄉鎮市區：東 區	村里：成大里	鄰：018 鄰
	調整後	省市縣市：臺南市	鄉鎮市區：東 區	村里：成大里	鄰：009 鄰

序 號	調 整 之 街 路 門 牌	錯誤 註記	序 號	調 整 之 街 路 門 牌	錯誤 註記
29	大學路西段89號八樓		30	大學路西段89號九樓	
31	大學路西段89號十樓		32	大學路西段89號十一樓	
33	大學路西段89號十二樓		34	大學路西段89號十二樓之1	
35	大學路西段89號十二樓之2		36	大學路西段89號十二樓之3	
37	大學路西段89號十二樓之4		38	大學路西段89號十二樓之5	
39	大學路西段89號十二樓之6		40	大學路西段89號十二樓之7	
41	大學路西段89號十二樓之8		42	大學路西段89號十二樓之9	
43	大學路西段89號十二樓之10		44	大學路西段89號十二樓之11	
45	大學路西段89號十二樓之12		46	大學路西段89號十二樓之13	
47	大學路西段89號十二樓之14		48	大學路西段89號十二樓之15	
49	大學路西段89號十二樓之16		50	大學路西段89號十二樓之17	
51	大學路西段89號十二樓之18		52	大學路西段89號十二樓之19	
53	大學路西段89號十三樓		54	大學路西段89號十三樓之1	
55	大學路西段89號十三樓之2		56	大學路西段89號十三樓之3	





RLRP04120

戶政所別：臺南市府東戶政事務所

調整日期：107年01月29日

新舊里鄰門牌對照表

行 政 區 劃	調整前	省市縣市：臺南市	鄉鎮市區：東 區	村里：成大里	鄰：018 鄰
	調整後	省市縣市：臺南市	鄉鎮市區：東 區	村里：成大里	鄰：009 鄰

序 號	調 整 之 街 路 門 牌	錯誤 註記	序 號	調 整 之 街 路 門 牌	錯誤 註記
57	大學路西段89號十三樓之4		58	大學路西段89號十三樓之5	
59	大學路西段89號十三樓之6		60	大學路西段89號十三樓之7	
61	大學路西段89號十三樓之8		62	大學路西段89號十三樓之9	
63	大學路西段89號十三樓之10		64	大學路西段89號十三樓之11	
65	大學路西段89號十三樓之12		66	大學路西段89號十三樓之13	
67	大學路西段89號十三樓之14		68	大學路西段89號十三樓之15	
69	大學路西段89號十三樓之16		70	大學路西段89號十三樓之17	
71	大學路西段89號十三樓之18		72	大學路西段89號十三樓之19	
73	大學路西段89號十四樓		74	大學路西段89號十四樓之1	
75	大學路西段89號十四樓之2		76	大學路西段89號十四樓之3	
77	大學路西段89號十四樓之4		78	大學路西段89號十四樓之5	
79	大學路西段89號十四樓之6		80	大學路西段89號十四樓之7	
81	大學路西段89號十四樓之8		82	大學路西段89號十四樓之9	
83	大學路西段89號十四樓之10		84	大學路西段89號十四樓之11	





新舊里鄰門牌對照表


RLRP04120

戶政所別：臺南市府東戶政事務所

調整日期：107年01月29日

行 政 區 劃	調整前	省市縣市：臺南市	鄉鎮市區：東 區	村里：成大里	鄰：018 鄰
	調整後	省市縣市：臺南市	鄉鎮市區：東 區	村里：成大里	鄰：009 鄰

序 號	調 整 之 街 路 門 牌	錯誤 註記	序 號	調 整 之 街 路 門 牌	錯誤 註記
85	大學路西段89號十四樓之12		86	大學路西段89號十四樓之13	
87	大學路西段89號十四樓之14		88	大學路西段89號十四樓之15	
89	大學路西段89號十四樓之16		90	大學路西段89號十四樓之17	
91	大學路西段89號十四樓之18		92	大學路西段89號十四樓之19	
93	大學路西段89號十五樓		94	大學路西段89號十五樓之1	
95	大學路西段89號十五樓之2		96	大學路西段89號十五樓之3	
97	大學路西段89號十五樓之4		98	大學路西段89號十五樓之5	
99	大學路西段89號十五樓之6		100	大學路西段89號十五樓之7	
101	大學路西段89號十五樓之8		102	大學路西段89號十五樓之9	
103	大學路西段89號十五樓之10		104	大學路西段89號十五樓之11	
105	大學路西段89號十五樓之12		106	大學路西段89號十五樓之13	
107	大學路西段89號十五樓之14		108	大學路西段89號十五樓之15	
109	大學路西段89號十五樓之16		110	大學路西段89號十五樓之17	
111	大學路西段89號十五樓之18		112	大學路西段89號十五樓之19	





新舊里鄰門牌對照表

RLRP04120

戶政所別：臺南市府東戶政事務所

調整日期：107年01月29日

行 政 區 劃	調整前	省市縣市：臺南市	鄉鎮市區：東 區	村里：成大里	鄰：018 鄰
	調整後	省市縣市：臺南市	鄉鎮市區：東 區	村里：成大里	鄰：009 鄰

序 號	調 整 之 街 路 門 牌	錯誤 註記	序 號	調 整 之 街 路 門 牌	錯誤 註記
113	大學路西段89號十六樓		114	大學路西段89號十六樓之1	
115	大學路西段89號十六樓之2		116	大學路西段89號十六樓之3	
117	大學路西段89號十六樓之4		118	大學路西段89號十六樓之5	
119	大學路西段89號十六樓之6		120	大學路西段89號十六樓之7	
121	大學路西段89號十六樓之8		122	大學路西段89號十六樓之9	
123	大學路西段89號十六樓之10		124	大學路西段89號十六樓之11	
125	大學路西段89號十六樓之12		126	大學路西段89號十六樓之13	
127	大學路西段89號十六樓之14		128	大學路西段89號十六樓之15	
129	大學路西段89號十六樓之16		130	大學路西段89號十六樓之17	
131	大學路西段89號十六樓之18		132	大學路西段89號十六樓之19	
133	大學路西段89號十七樓		134	大學路西段89號十七樓之1	
135	大學路西段89號十七樓之2		136	大學路西段89號十七樓之3	
137	大學路西段89號十七樓之4		138	大學路西段89號十七樓之5	
139	大學路西段89號十七樓之6		140	大學路西段89號十七樓之7	







RLRP04120

戶政所別：臺南市府東戶政事務所

調整日期：107年01月29日

新舊里鄰門牌對照表

行 政 區 劃	調整前	省市縣市：臺南市	鄉鎮市區：東 區	村里：成大里	鄰：018 鄰
	調整後	省市縣市：臺南市	鄉鎮市區：東 區	村里：成大里	鄰：009 鄰

序 號	調 整 之 街 路 門 牌	錯誤 註記	序 號	調 整 之 街 路 門 牌	錯誤 註記
141	大學路西段89號十七樓之8		142	大學路西段89號十七樓之9	
143	大學路西段89號十七樓之10		144	大學路西段89號十七樓之11	
145	大學路西段89號十七樓之12		146	大學路西段89號十七樓之13	
147	大學路西段89號十七樓之14		148	大學路西段89號十七樓之15	
149	大學路西段89號十七樓之16		150	大學路西段89號十七樓之17	
151	大學路西段89號十七樓之18		152	大學路西段89號十七樓之19	
153	大學路西段89號十八樓		154	大學路西段89號十八樓之1	
155	大學路西段89號十八樓之2		156	大學路西段89號十八樓之3	
157	大學路西段89號十八樓之4		158	大學路西段89號十八樓之5	
159	大學路西段89號十八樓之6		160	大學路西段89號十八樓之7	
161	大學路西段89號十八樓之8		162	大學路西段89號十八樓之9	
163	大學路西段89號十八樓之10		164	大學路西段89號十八樓之11	
165	大學路西段89號十八樓之12		166	大學路西段89號十八樓之13	
167	大學路西段89號十八樓之14		168	大學路西段89號十八樓之15	





RLRP04120

戶政所別：臺南市府東戶政事務所

調整日期：107年01月29日

新舊里鄰門牌對照表

行 政 區 劃	調整前	省市縣市：臺南市	鄉鎮市區：東 區	村里：成大里	鄰：018 鄰
	調整後	省市縣市：臺南市	鄉鎮市區：東 區	村里：成大里	鄰：009 鄰

序 號	調 整 之 街 路 門 牌	錯誤 註記	序 號	調 整 之 街 路 門 牌	錯誤 註記
169	大學路西段89號十八樓之16		170	大學路西段89號十八樓之17	
171	大學路西段89號十八樓之18		172	大學路西段89號十八樓之19	
173	大學路西段89號十九樓		174	大學路西段89號十九樓之1	
175	大學路西段89號十九樓之2		176	大學路西段89號十九樓之3	
177	大學路西段89號十九樓之4		178	大學路西段89號十九樓之5	
179	大學路西段89號十九樓之6		180	大學路西段89號十九樓之7	
181	大學路西段89號十九樓之8		182	大學路西段89號十九樓之9	
183	大學路西段89號十九樓之10		184	大學路西段89號十九樓之11	
185	大學路西段89號十九樓之12		186	大學路西段89號十九樓之13	
187	大學路西段89號十九樓之14		188	大學路西段89號十九樓之15	
189	大學路西段89號十九樓之16		190	大學路西段89號二十樓	
191	大學路西段89號二十樓之1		192	大學路西段89號二十樓之2	
193	大學路西段89號二十樓之3		194	大學路西段89號二十樓之4	
195	大學路西段89號二十樓之5		196	大學路西段89號二十樓之6	





新舊里鄰門牌對照表

RLRP04120

戶政所別：臺南市府東戶政事務所

調整日期：107年01月29日

行 政 區 劃	調整前	省市縣市：臺南市	鄉鎮市區：東 區	村里：成大里	鄰：018 鄰
	調整後	省市縣市：臺南市	鄉鎮市區：東 區	村里：成大里	鄰：009 鄰

序 號	調 整 之 街 路 門 牌	錯誤 註記	序 號	調 整 之 街 路 門 牌	錯誤 註記
197	大學路西段89號二十樓之7		198	大學路西段89號二十樓之8	
199	大學路西段89號二十樓之9		200	大學路西段89號二十樓之10	
201	大學路西段89號二十樓之11		202	大學路西段89號二十樓之12	
203	大學路西段89號二十樓之13		204	大學路西段89號二十樓之14	
205	大學路西段89號二十樓之15		206	大學路西段89號二十樓之16	
207	大學路西段89號二十樓之17		208	大學路西段89號二十樓之18	
209	大學路西段89號二十樓之19		210	大學路西段89號二十一樓	
211	大學路西段89號二十一樓之1		212	大學路西段89號二十一樓之2	
213	大學路西段89號二十一樓之3		214	大學路西段89號二十一樓之4	
215	大學路西段89號二十一樓之5		216	大學路西段89號二十一樓之6	
217	大學路西段89號二十一樓之7		218	大學路西段89號二十一樓之8	
219	大學路西段89號二十一樓之9		220	大學路西段89號二十一樓之10	
221	大學路西段89號二十一樓之11		222	大學路西段89號二十一樓之12	
223	大學路西段89號二十一樓之13		224	大學路西段89號二十一樓之14	





新舊里鄰門牌對照表

RLRP04120

戶政所別：臺南市府東戶政事務所

調整日期：107年01月29日

行	政	調整前	省市縣市：臺南市	鄉鎮市區：東區	村里：成大里	鄰：018鄰
區	劃	調整後	省市縣市：臺南市	鄉鎮市區：東區	村里：成大里	鄰：009鄰

序號	調整之街路門牌	錯誤註記	序號	調整之街路門牌	錯誤註記
225	大學路西段89號二十一樓之15		226	大學路西段89號二十一樓之16	
227	大學路西段89號二十一樓之17		228	大學路西段89號二十一樓之18	
229	大學路西段89號二十一樓之19		230	大學路西段89號二十二樓	
231	大學路西段89號二十二樓之1		232	大學路西段89號二十二樓之2	
233	大學路西段89號二十二樓之3		234	大學路西段89號二十二樓之4	
235	大學路西段89號二十二樓之5		236	大學路西段89號二十二樓之6	
237	大學路西段89號二十二樓之7		238	大學路西段89號二十二樓之8	
239	大學路西段89號二十二樓之9		240	大學路西段89號二十二樓之10	
241	大學路西段89號二十二樓之11		242	大學路西段89號二十二樓之12	
243	大學路西段89號二十二樓之13		244	大學路西段89號二十二樓之14	
245	大學路西段89號二十二樓之15		246	大學路西段89號二十二樓之16	
247	大學路西段89號二十二樓之17		248	大學路西段89號二十二樓之18	
249	大學路西段89號二十二樓之19		250	大學路西段89號二十三樓	
251	大學路西段89號二十三樓之1		252	大學路西段89號二十三樓之2	





RLRP04120

戶政所別：臺南市府東戶政事務所

調整日期：107年01月29日

新舊里鄰門牌對照表

行 政 區 劃	調整前	省市縣市：臺南市	鄉鎮市區：東 區	村里：成大里	鄰：018 鄰
	調整後	省市縣市：臺南市	鄉鎮市區：東 區	村里：成大里	鄰：009 鄰

序 號	調 整 之 街 路 門 牌	錯誤 註記	序 號	調 整 之 街 路 門 牌	錯誤 註記
253	大學路西段89號二十三樓之3		254	大學路西段89號二十三樓之4	
255	大學路西段89號二十三樓之5		256	大學路西段89號二十三樓之6	
257	大學路西段89號二十三樓之7		258	大學路西段89號二十三樓之8	
259	大學路西段89號二十三樓之9		260	大學路西段89號二十三樓之10	
261	大學路西段89號二十三樓之11		262	大學路西段89號二十三樓之12	
263	大學路西段89號二十三樓之13		264	大學路西段89號二十三樓之14	
265	大學路西段89號二十三樓之15		266	大學路西段89號二十三樓之16	
267	大學路西段89號二十三樓之17		268	大學路西段89號二十三樓之18	
269	大學路西段89號二十三樓之19		270	大學路西段89號二十四樓	
271	大學路西段89號二十五樓		272	大學路西段89號二十六樓	
273	大學路西段89號二十七樓		274	大學路西段89號二十八樓	
275	大學路西段89號二十九樓		276	大學路西段89號三十樓	
277	大學路西段89號三十一樓		278	大學路西段89號三十二樓	
279	大學路西段89號三十三樓		280	大學路西段89號三十四樓	





RLRP04120

戶政所別：臺南市府東戶政事務所

調整日期：107年01月29日

新舊里鄰門牌對照表

行 政 區 劃	調整前	省市縣市：臺南市	鄉鎮市區：東 區	村里：成大里	鄰：018 鄰
	調整後	省市縣市：臺南市	鄉鎮市區：東 區	村里：成大里	鄰：009 鄰

序 號	調 整 之 街 路 門 牌	錯誤 註記	序 號	調 整 之 街 路 門 牌	錯誤 註記
281	大學路西段89號三十五樓		282	大學路西段89號三十六樓	
283	大學路西段89號三十七樓		284	大學路西段89號三十八樓	
285	大學路西段89號地下一層		286	大學路西段89號地下一層之1	
287	大學路西段89號地下一層之2		288	大學路西段89號地下一層之3	
289	大學路西段89號地下一層之4		290	大學路西段89號地下一層之5	
291	大學路西段89號地下一層之6		292	大學路西段89號地下一層之7	
293	大學路西段89號地下一層之8		294	大學路西段89號地下一層之9	
295	大學路西段89號地下一層之10		296	大學路西段89號地下一層之11	
297	大學路西段89號地下一層之12		298	大學路西段89號地下一層之13	
299	大學路西段89號地下一層之14		300	大學路西段89號地下一層之15	
301	大學路西段89號地下一層之16		302	大學路西段89號地下一層之17	
303	大學路西段89號地下一層之18		304	大學路西段89號地下一層之19	
305	大學路西段89號地下一層之20		306	大學路西段89號地下一層之21	
307	大學路西段89號地下一層之22		308	大學路西段89號地下一層之23	





RLRP04120

戶政所別：臺南市府東戶政事務所

調整日期：107年01月29日

新舊里鄰門牌對照表

行 政 區 劃	調整前	省市縣市：臺南市	鄉鎮市區：東 區	村里：成大里	鄰：018 鄰
	調整後	省市縣市：臺南市	鄉鎮市區：東 區	村里：成大里	鄰：009 鄰

序 號	調 整 之 街 路 門 牌	錯誤 註記	序 號	調 整 之 街 路 門 牌	錯誤 註記
309	大學路西段89號地下一層之24		310	大學路西段89號地下一層之25	
311	大學路西段89號地下一層之26		312	大學路西段89號地下一層之27	
313	大學路西段89號地下一層之28		314	大學路西段89號地下一層之29	
315	大學路西段89號地下一層之30		316	大學路西段89號地下一層之31	
317	大學路西段89號地下一層之32		318	大學路西段89號地下一層之33	
319	大學路西段89號地下一層之34		320	大學路西段89號地下一層之35	
321	大學路西段89號地下一層之36		322	大學路西段89號地下一層之37	
323	大學路西段89號地下一層之38		324	大學路西段89號地下一層之39	
325	大學路西段89號地下一層之40		326	大學路西段89號地下一層之41	
327	大學路西段89號地下一層之42		328	大學路西段89號地下一層之43	
329	大學路西段89號地下一層之44		330	大學路西段89號地下一層之45	
331	大學路西段89號地下一層之46		332	大學路西段89號地下一層之47	
333	大學路西段89號地下一層之48		334	大學路西段89號地下一層之49	
335	大學路西段89號地下一層之50		336	大學路西段89號地下一層之51	





新舊里鄰門牌對照表

RLRP04120

戶政所別：臺南市府東戶政事務所

調整日期：107年01月29日

行 政 區 劃	調整前	省市縣市：臺南市	鄉鎮市區：東 區	村里：成大里	鄰：018 鄰
	調整後	省市縣市：臺南市	鄉鎮市區：東 區	村里：成大里	鄰：009 鄰

序 號	調 整 之 街 路 門 牌	錯誤 註記	序 號	調 整 之 街 路 門 牌	錯誤 註記
337	大學路西段89號地下一層之52		338	大學路西段89號地下一層之53	
339	大學路西段89號地下一層之54		340	大學路西段89號地下一層之55	
341	大學路西段89號地下一層之56		342	大學路西段89號地下一層之57	
343	大學路西段89號地下一層之58		344	大學路西段89號地下一層之59	
345	大學路西段89號地下一層之60		346	大學路西段89號地下一層之61	
347	大學路西段89號地下一層之62		348	大學路西段89號地下一層之63	
349	大學路西段89號地下一層之64		350	大學路西段89號地下一層之65	
351	大學路西段89號地下一層之66		352	大學路西段89號地下一層之67	
353	大學路西段89號地下一層之68		354	大學路西段89號地下一層之69	
355	大學路西段89號地下一層之70		356	大學路西段89號地下一層之71	
357	大學路西段89號地下一層之72		358	大學路西段89號地下一層之73	
359	大學路西段89號地下一層之74		360	大學路西段89號地下一層之75	
361	大學路西段89號地下一層之76		362	大學路西段89號地下一層之77	
363	大學路西段89號地下一層之78		364	大學路西段89號地下一層之79	







RLRP04120

戶政所別：臺南市府東戶政事務所

調整日期：107年01月29日

新舊里鄰門牌對照表

行 政 區 劃	調整前	省市縣市：臺南市	鄉鎮市區：東 區	村里：成大里	鄰：018 鄰
	調整後	省市縣市：臺南市	鄉鎮市區：東 區	村里：成大里	鄰：009 鄰

序 號	調 整 之 街 路 門 牌	錯誤 註記	序 號	調 整 之 街 路 門 牌	錯誤 註記
365	大學路西段89號地下一層之80		366	大學路西段89號地下一層之81	
367	大學路西段89號地下一層之82		368	大學路西段89號地下一層之83	
369	大學路西段89號地下一層之84		370	大學路西段89號地下一層之85	
371	大學路西段89號地下一層之86		372	大學路西段89號地下一層之87	
373	大學路西段89號地下一層之88		374	大學路西段89號地下一層之89	
375	大學路西段89號地下一層之90		376	大學路西段89號地下一層之91	
377	大學路西段89號地下一層之92		378	大學路西段89號地下一層之93	
379	大學路西段89號地下一層之94		380	大學路西段89號地下一層之95	
381	大學路西段89號地下一層之96		382	大學路西段89號地下一層之97	
383	大學路西段89號地下一層之98		384	大學路西段89號地下一層之99	
385	大學路西段89號地下一層之100		386	大學路西段89號地下一層之101	
387	大學路西段89號地下一層之102		388	大學路西段89號地下一層之103	
389	大學路西段89號地下一層之104		390	大學路西段89號地下一層之105	
391	大學路西段89號地下一層之106		392	大學路西段89號地下一層之107	





新舊里鄰門牌對照表

RLRP04120

戶政所別：臺南市府東戶政事務所

調整日期：107年01月29日

行 區	政 劃	調整前	省市縣市：臺南市	鄉鎮市區：東 區	村里：成大里	鄰：018 鄰
		調整後	省市縣市：臺南市	鄉鎮市區：東 區	村里：成大里	鄰：009 鄰

序 號	調 整 之 街 路 門 牌	錯 誤 註 記	序 號	調 整 之 街 路 門 牌	錯 誤 註 記
393	大學路西段89號地下一層之108		394	大學路西段89號地下一層之109	
395	大學路西段89號地下一層之110		396	大學路西段89號地下一層之111	
397	大學路西段89號地下一層之112		398	大學路西段89號地下一層之113	
399	大學路西段89號地下一層之114		400	大學路西段89號地下一層之115	
401	大學路西段89號地下一層之116		402	大學路西段89號地下一層之117	
403	大學路西段89號地下一層之118		404	大學路西段89號地下二層	
405	大學路西段89號地下二層之1		406	大學路西段89號地下三層	
407	大學路西段89號地下四層		408	大學路西段89號地下五層	
409	大學路西段89號地下六層		410	育樂街148巷6號	

臺南市府東戶政事務所





新 舊 里 鄰 門 牌 對 照 表

RLRP04120

戶政所別：臺南市府東戶政事務所

調整日期：107年01月29日

行 政 區 劃	調整前	省市縣市：臺南市	鄉鎮市區：東 區	村里：成大里	鄰：019 鄰
	調整後	省市縣市：臺南市	鄉鎮市區：東 區	村里：成大里	鄰：010 鄰

序 號	調 整 之 街 路 門 牌	錯誤 註記	序 號	調 整 之 街 路 門 牌	錯誤 註記
1	勝利路103號		2	勝利路103號之2	
3	勝利路103號之2二樓		4	勝利路103號之2三樓	
5	勝利路105號		6	勝利路107號	
7	勝利路109號		8	勝利路111號	
9	勝利路111號之1		10	勝利路113號	
11	勝利路115號		12	勝利路115號二樓之1	
13	勝利路115號二樓之2		14	勝利路115號二樓之3	
15	勝利路115號二樓之4		16	勝利路115號二樓之5	
17	勝利路115號二樓之6		18	勝利路115號二樓之7	
19	勝利路115號二樓之8		20	勝利路115號二樓之9	
21	勝利路115號二樓之10		22	勝利路115號二樓之11	
23	勝利路115號二樓之12		24	勝利路115號二樓之13	
25	勝利路115號二樓之14		26	勝利路115號二樓之15	
27	勝利路115號三樓之1		28	勝利路115號三樓之2	





新舊里鄰門牌對照表

RLRP04120

戶政所別：臺南市府東戶政事務所

調整日期：107年01月29日

行 政 區	調整前	省市縣市：臺南市	鄉鎮市區：東 區	村里：成大里	鄰：019 鄰
	調整後	省市縣市：臺南市	鄉鎮市區：東 區	村里：成大里	鄰：010 鄰

序 號	調 整 之 街 路 門 牌	錯誤 註記	序 號	調 整 之 街 路 門 牌	錯誤 註記
29	勝利路 1 1 5 號三樓之 3		30	勝利路 1 1 5 號三樓之 4	
31	勝利路 1 1 5 號三樓之 5		32	勝利路 1 1 5 號三樓之 6	
33	勝利路 1 1 5 號三樓之 7		34	勝利路 1 1 5 號三樓之 8	
35	勝利路 1 1 5 號三樓之 9		36	勝利路 1 1 5 號三樓之 1 0	
37	勝利路 1 1 5 號三樓之 1 1		38	勝利路 1 1 5 號三樓之 1 2	
39	勝利路 1 1 5 號三樓之 1 3		40	勝利路 1 1 5 號三樓之 1 4	
41	勝利路 1 1 5 號三樓之 1 5		42	勝利路 1 1 5 號四樓之 1	
43	勝利路 1 1 5 號四樓之 2		44	勝利路 1 1 5 號四樓之 3	
45	勝利路 1 1 5 號四樓之 5		46	勝利路 1 1 5 號四樓之 6	
47	勝利路 1 1 5 號四樓之 7		48	勝利路 1 1 5 號四樓之 8	
49	勝利路 1 1 5 號四樓之 9		50	勝利路 1 1 5 號四樓之 1 0	
51	勝利路 1 1 5 號四樓之 1 1		52	勝利路 1 1 5 號四樓之 1 2	
53	勝利路 1 1 5 號四樓之 1 3		54	勝利路 1 1 5 號四樓之 1 5	
55	勝利路 1 1 5 號四樓之 1 6		56	勝利路 1 1 5 號四樓之 1 8	





新舊里鄰門牌對照表

RLRP04120

戶政所別：臺南市府東戶政事務所

調整日期：107年01月29日

行	政	調整前	省市縣市：臺南市	鄉鎮市區：東區	村里：成大里	鄰：019鄰
區	劃	調整後	省市縣市：臺南市	鄉鎮市區：東區	村里：成大里	鄰：010鄰

序號	調整之街路門牌	錯誤註記	序號	調整之街路門牌	錯誤註記
57	勝利路115號五樓之1		58	勝利路115號五樓之2	
59	勝利路115號五樓之3		60	勝利路115號五樓之4	
61	勝利路115號五樓之5		62	勝利路115號五樓之6	
63	勝利路115號五樓之7		64	勝利路115號五樓之8	
65	勝利路115號五樓之9		66	勝利路115號五樓之10	
67	勝利路115號五樓之11		68	勝利路115號五樓之12	
69	勝利路115號五樓之13		70	勝利路115號五樓之14	
71	勝利路115號五樓之15		72	勝利路115號六樓之1	
73	勝利路115號六樓之2		74	勝利路115號六樓之3	
75	勝利路115號六樓之4		76	勝利路115號六樓之5	
77	勝利路115號六樓之6		78	勝利路115號六樓之7	
79	勝利路115號六樓之8		80	勝利路115號六樓之9	
81	勝利路115號六樓之10		82	勝利路115號六樓之11	
83	勝利路115號六樓之12		84	勝利路115號六樓之13	





新舊里鄰門牌對照表

RLRP04120

戶政所別：臺南市府東戶政事務所

調整日期：107年01月29日

行 政 區 劃	調整前	省市縣市：臺南市	鄉鎮市區：東 區	村里：成大里	鄰：019 鄰
	調整後	省市縣市：臺南市	鄉鎮市區：東 區	村里：成大里	鄰：010 鄰

序 號	調 整 之 街 路 門 牌	錯誤 註記	序 號	調 整 之 街 路 門 牌	錯誤 註記
85	勝利路115號六樓之14		86	勝利路115號六樓之15	
87	勝利路115號七樓之1		88	勝利路115號七樓之2	
89	勝利路115號七樓之3		90	勝利路115號七樓之4	
91	勝利路115號七樓之5		92	勝利路115號七樓之6	
93	勝利路115號七樓之7		94	勝利路115號七樓之8	
95	勝利路115號七樓之9		96	勝利路115號七樓之10	
97	勝利路115號七樓之11		98	勝利路115號七樓之12	
99	勝利路115號七樓之13		100	勝利路115號七樓之14	
101	勝利路115號七樓之15		102	勝利路115號之1	
103	勝利路115號之2		104	勝利路117號	
105	勝利路119號		106	勝利路121號	
107	勝利路123號		108	勝利路125號	
109	勝利路127號		110	勝利路129號	
111	勝利路131號		112	勝利路133號	





新舊里鄰門牌對照表

RLRP04120

戶政所別：臺南市府東戶政事務所

調整日期：107年01月29日

行政區劃	調整前	省市縣市：臺南市	鄉鎮市區：東區	村里：成大里	鄰：019鄰
	調整後	省市縣市：臺南市	鄉鎮市區：東區	村里：成大里	鄰：010鄰

序號	調整之街路門牌	錯誤註記	序號	調整之街路門牌	錯誤註記
113	勝利路135號		114	勝利路137號	

臺南市府東戶政事務所





新舊里鄰門牌對照表

RLRP04120

戶政所別：臺南市府東戶政事務所

調整日期：107年01月29日

行 政 區 劃	調整前	省市縣市：臺南市	鄉鎮市區：東 區	村里：成大里	鄰：020 鄰
	調整後	省市縣市：臺南市	鄉鎮市區：東 區	村里：成大里	鄰：010 鄰

序 號	調 整 之 街 路 門 牌	錯誤 註記	序 號	調 整 之 街 路 門 牌	錯誤 註記
1	勝利路139巷2號		2	勝利路139巷3號	
3	勝利路139巷4號		4	勝利路139巷5號	
5	勝利路139巷6號		6	勝利路139巷7號	
7	勝利路139巷8號		8	勝利路139巷10號	
9	勝利路139巷11號		10	勝利路139巷12號	
11	勝利路139巷13號		12	勝利路141號	
13	勝利路143號		14	勝利路145號	
15	勝利路147號		16	勝利路149號	
17	育樂街1號		18	育樂街7號	
19	育樂街9號		20	育樂街15號	
21	育樂街17號		22	育樂街19號	
23	育樂街21號		24	育樂街23號	
25	育樂街25號		26	育樂街29號	
27	育樂街31號		28	育樂街31號之1	







新舊里鄰門牌對照表

RLRP04120

戶政所別：臺南市府東戶政事務所

調整日期：107年01月29日

行 區	政 劃	調整前	省市縣市：臺南市	鄉鎮市區：東 區	村里：成大里	鄰：021 鄰
		調整後	省市縣市：臺南市	鄉鎮市區：東 區	村里：成大里	鄰：010 鄰

序 號	調 整 之 街 路 門 牌	錯 誤 註 記	序 號	調 整 之 街 路 門 牌	錯 誤 註 記
1	育樂街35號之11		2	育樂街35號之12	
3	育樂街35號之13		4	育樂街35號之14	
5	育樂街35號之24		6	育樂街35號之25	
7	育樂街35號之26		8	育樂街35號之27	
9	育樂街35號之28		10	育樂街35號之31	
11	育樂街35號之32		12	育樂街35號之33	
13	育樂街35號之34		14	育樂街35號之35	
15	育樂街35號之36		16	育樂街35號之37	
17	育樂街35號之38		18	育樂街35號之39	
19	育樂街35號之40		20	育樂街35號之41	
21	育樂街35號之42		22	育樂街35號之43	
23	育樂街35號之45		24	育樂街37號	
25	育樂街39號		26	育樂街41號	
27	育樂街43號		28	育樂街45號	





新舊里鄰門牌對照表

RLRP04120

戶政所別：臺南市府東戶政事務所

調整日期：107年01月29日

行 政 區	調整前	省市縣市：臺南市	鄉鎮市區：東 區	村里：成大里	鄰：021 鄰
	調整後	省市縣市：臺南市	鄉鎮市區：東 區	村里：成大里	鄰：010 鄰

序號	調整之街路門牌	錯誤註記	序號	調整之街路門牌	錯誤註記
29	育樂街47號		30	育樂街49號	
31	育樂街53號		32	育樂街53號之1	
33	育樂街53號之2		34	育樂街53號之3	
35	育樂街53號之4		36	育樂街53號之5	
37	育樂街53號之6		38	育樂街53號之7	
39	育樂街55號		40	育樂街55號之1	
41	育樂街59號		42	育樂街61號	
43	育樂街63號		44	育樂街65號	
45	育樂街67號		46	育樂街73號	
47	育樂街75號		48	育樂街75號二樓之1	
49	育樂街75號二樓之2		50	育樂街75號三樓之1	
51	育樂街75號三樓之2		52	育樂街75號四樓之1	
53	育樂街75號四樓之2		54	育樂街75號五樓之1	
55	育樂街75號五樓之2				





新舊里鄰門牌對照表

RLRP04120

戶政所別：臺南市府東戶政事務所

調整日期：107年01月29日

行 政 區	調 整 前	省 市 縣 市：臺 南 市	鄉 鎮 市 區：東 區	村 里：成 大 里	鄰：022 鄰
	調 整 後	省 市 縣 市：臺 南 市	鄉 鎮 市 區：東 區	村 里：成 大 里	鄰：011 鄰

序 號	調 整 之 街 路 門 牌	錯 誤 註 記	序 號	調 整 之 街 路 門 牌	錯 誤 註 記
1	育樂街57巷1弄1號		2	育樂街57巷1弄3號	
3	育樂街57巷1弄5號		4	育樂街57巷1弄7號	
5	育樂街57巷1弄9號		6	育樂街57巷1弄11號	
7	育樂街57巷2弄6號		8	育樂街57巷2弄6號之1	
9	育樂街57巷2弄6號之2		10	育樂街57巷2弄6號之3	
11	育樂街57巷2弄8號		12	育樂街57巷2弄10號	
13	育樂街57巷2弄10號之1		14	育樂街57巷2弄10號之2	
15	育樂街57巷2弄12號		16	育樂街57巷2弄12號之1	
17	育樂街57巷2弄12號之2		18	育樂街57巷2弄14號	
19	育樂街57巷2弄14號之1		20	育樂街57巷2弄14號之2	
21	育樂街57巷2弄16號		22	育樂街57巷2弄16號之1	
23	育樂街57巷2弄16號之2		24	育樂街57巷2弄17號	
25	育樂街57巷2弄17號二樓之1		26	育樂街57巷2弄17號二樓之2	
27	育樂街57巷2弄17號二樓之3		28	育樂街57巷2弄17號二樓之4	





新舊里鄰門牌對照表

RLRP04120

戶政所別：臺南市府東戶政事務所

調整日期：107年01月29日

行	政	調整前	省市縣市：臺南市	鄉鎮市區：東區	村里：成大里	鄰：022鄰
區	劃	調整後	省市縣市：臺南市	鄉鎮市區：東區	村里：成大里	鄰：011鄰

序號	調整之街路門牌	錯誤註記	序號	調整之街路門牌	錯誤註記
29	育樂街57巷2弄17號二樓之5		30	育樂街57巷2弄17號三樓之1	
31	育樂街57巷2弄17號三樓之2		32	育樂街57巷2弄17號三樓之3	
33	育樂街57巷2弄17號三樓之4		34	育樂街57巷2弄17號三樓之5	
35	育樂街57巷2弄17號四樓之1		36	育樂街57巷2弄17號四樓之2	
37	育樂街57巷2弄17號四樓之3		38	育樂街57巷2弄17號四樓之4	
39	育樂街57巷2弄17號四樓之5		40	育樂街57巷2弄17號之1	
41	育樂街57巷2弄17號之2		42	育樂街57巷2弄17號之3	
43	育樂街57巷2弄17號之4		44	育樂街57巷2弄19號	
45	育樂街57巷3號		46	育樂街57巷3號二樓之1	
47	育樂街57巷3號二樓之2		48	育樂街57巷3號二樓之3	
49	育樂街57巷3號二樓之4		50	育樂街57巷3號二樓之5	
51	育樂街57巷3號二樓之6		52	育樂街57巷3號二樓之7	
53	育樂街57巷3號二樓之8		54	育樂街57巷3號二樓之9	
55	育樂街57巷3號二樓之10		56	育樂街57巷3號二樓之11	





RLRP04120

戶政所別：臺南市府東戶政事務所

調整日期：107年01月29日

新舊里鄰門牌對照表

行 政 區 劃	調整前	省市縣市：臺南市	鄉鎮市區：東 區	村里：成大里	鄰：022 鄰
	調整後	省市縣市：臺南市	鄉鎮市區：東 區	村里：成大里	鄰：011 鄰

序 號	調 整 之 街 路 門 牌	錯誤 註記	序 號	調 整 之 街 路 門 牌	錯誤 註記
57	育樂街57巷3號二樓之12		58	育樂街57巷3號二樓之13	
59	育樂街57巷3號二樓之14		60	育樂街57巷3號二樓之15	
61	育樂街57巷3號二樓之16		62	育樂街57巷3號三樓之1	
63	育樂街57巷3號三樓之2		64	育樂街57巷3號三樓之3	
65	育樂街57巷3號三樓之4		66	育樂街57巷3號三樓之5	
67	育樂街57巷3號三樓之6		68	育樂街57巷3號三樓之7	
69	育樂街57巷3號三樓之8		70	育樂街57巷3號三樓之9	
71	育樂街57巷3號三樓之10		72	育樂街57巷3號三樓之11	
73	育樂街57巷3號三樓之12		74	育樂街57巷3號三樓之13	
75	育樂街57巷3號三樓之14		76	育樂街57巷3號三樓之15	
77	育樂街57巷3號三樓之16		78	育樂街57巷3號四樓之1	
79	育樂街57巷3號四樓之2		80	育樂街57巷3號四樓之3	
81	育樂街57巷3號四樓之4		82	育樂街57巷3號四樓之5	
83	育樂街57巷3號四樓之6		84	育樂街57巷3號四樓之7	





新 舊 里 鄰 門 牌 對 照 表

RLRP04120

戶政所別：臺南市府東戶政事務所

調整日期：107年01月29日

行 政 區 劃	調整前	省市縣市：臺南市	鄉鎮市區：東 區	村里：成大里	鄰：022 鄰
	調整後	省市縣市：臺南市	鄉鎮市區：東 區	村里：成大里	鄰：011 鄰

序 號	調 整 之 街 路 門 牌	錯誤 註記	序 號	調 整 之 街 路 門 牌	錯誤 註記
85	育樂街5 7巷3號四樓之8		86	育樂街5 7巷3號四樓之9	
87	育樂街5 7巷3號四樓之1 0		88	育樂街5 7巷3號四樓之1 1	
89	育樂街5 7巷3號四樓之1 2		90	育樂街5 7巷3號四樓之1 3	
91	育樂街5 7巷3號四樓之1 4		92	育樂街5 7巷3號四樓之1 5	
93	育樂街5 7巷3號四樓之1 6		94	育樂街5 7巷3號之1	
95	育樂街5 7巷3號之2		96	育樂街5 7巷3號之3	
97	育樂街5 7巷3號之4		98	育樂街5 7巷3號之5	
99	育樂街5 7巷3號之6		100	育樂街5 7巷3號之7	
101	育樂街5 7巷3號之8		102	育樂街5 7巷3號之9	
103	育樂街5 7巷3號之1 0		104	育樂街5 7巷3號之1 1	
105	育樂街5 7巷3號之1 3		106	育樂街5 7巷5號	
107	育樂街5 7巷5號之1		108	育樂街5 7巷5號之2	
109	育樂街5 7巷5號之3				

臺南市府東戶政事務所





新 舊 里 鄰 門 牌 對 照 表


RLRP04120

戶政所別：臺南市府東戶政事務所

調整日期：107年01月29日

行 政 區 劃	調整前	省市縣市：臺南市	鄉鎮市區：東 區	村里：成大里	鄰：023 鄰
	調整後	省市縣市：臺南市	鄉鎮市區：東 區	村里：成大里	鄰：005 鄰

序 號	調 整 之 街 路 門 牌	錯誤 註記	序 號	調 整 之 街 路 門 牌	錯誤 註記
1	育樂街141巷1號		2	育樂街141巷1號二樓	
3	育樂街141巷1號三樓		4	育樂街141巷1號四樓	
5	育樂街141巷3號		6	育樂街141巷5號	
7	育樂街141巷7號		8	育樂街141巷11號	
9	育樂街141巷13號		10	育樂街141巷13號之1	
11	育樂街141巷15號		12	育樂街141巷17號	
13	育樂街141巷19號		14	育樂街141巷21號	
15	育樂街141巷23號		16	育樂街141巷25號	
17	育樂街141巷27號		18	育樂街141巷29號	
19	育樂街141巷31號		20	育樂街141巷33號	
21	育樂街141巷35號		22	育樂街141巷37號	
23	育樂街141巷39號		24	育樂街141巷41號	
25	育樂街141巷43號				





新舊里鄰門牌對照表

RLRP04120

戶政所別：臺南市府東戶政事務所

調整日期：107年01月29日

行 政 區 劃	調整前	省市縣市：臺南市	鄉鎮市區：東 區	村里：成大里	鄰：024 鄰
	調整後	省市縣市：臺南市	鄉鎮市區：東 區	村里：成大里	鄰：012 鄰

序 號	調 整 之 街 路 門 牌	錯誤 註記	序 號	調 整 之 街 路 門 牌	錯誤 註記
1	育樂街107號		2	育樂街109號	
3	育樂街109號四樓		4	育樂街109號五樓	
5	育樂街109號六樓		6	育樂街109之1號三樓	
7	育樂街109之1號四樓		8	育樂街109之1號五樓	
9	育樂街109之1號六樓		10	育樂街110號	
11	育樂街111號		12	育樂街111號之1	
13	育樂街111號之2		14	育樂街113號	
15	育樂街115號		16	育樂街115號之1	
17	育樂街117巷2號		18	育樂街117巷2之1號	
19	育樂街117巷3號		20	育樂街117巷6號	
21	育樂街117巷7號		22	育樂街117巷8號	
23	育樂街117巷9號		24	育樂街117巷10號	
25	育樂街117巷11號		26	育樂街117巷12號	
27	育樂街117巷13號		28	育樂街117巷14號	







新舊里鄰門牌對照表

RLRP04120

戶政所別：臺南市府東戶政事務所

調整日期：107年01月29日

行 政 區 劃	調整前	省市縣市：臺南市	鄉鎮市區：東 區	村里：成大里	鄰：024 鄰
	調整後	省市縣市：臺南市	鄉鎮市區：東 區	村里：成大里	鄰：012 鄰

序 號	調 整 之 街 路 門 牌	錯誤 註記	序 號	調 整 之 街 路 門 牌	錯誤 註記
29	育樂街117巷15號		30	育樂街117巷16號	
31	育樂街117巷17號		32	育樂街117巷18號	
33	育樂街117巷19號		34	育樂街117巷20號	
35	育樂街117巷21號		36	育樂街117巷22號	
37	育樂街117巷23號		38	育樂街117巷24號	
39	育樂街117巷25號		40	育樂街117巷26號	
41	育樂街117巷27號		42	育樂街117巷28號	
43	育樂街117巷29號		44	育樂街117巷30號	
45	育樂街121號		46	育樂街123號	
47	育樂街125號		48	育樂街127號	
49	育樂街129號		50	育樂街131號	
51	育樂街133號		52	育樂街135號	
53	育樂街137號				

臺南市府東戶政事務所





新舊里鄰門牌對照表

RLRP04120

戶政所別：臺南市府東戶政事務所

調整日期：107年01月29日

行 政 區 劃	調整前	省市縣市：臺南市	鄉鎮市區：東 區	村里：成大里	鄰：025 鄰
	調整後	省市縣市：臺南市	鄉鎮市區：東 區	村里：成大里	鄰：012 鄰

序 號	調 整 之 街 路 門 牌	錯誤 註記	序 號	調 整 之 街 路 門 牌	錯誤 註記
1	育樂街79號		2	育樂街81號	
3	育樂街83號		4	育樂街85號	
5	育樂街87號		6	育樂街89號	
7	育樂街91號		8	育樂街93號	
9	育樂街93號四樓		10	育樂街93號五樓	
11	育樂街93號六樓		12	育樂街95號	
13	育樂街95號四樓		14	育樂街95號五樓	
15	育樂街95號六樓		16	育樂街95之1號	
17	育樂街97號		18	育樂街99號	
19	育樂街99號四樓		20	育樂街99號五樓	
21	育樂街99號六樓		22	育樂街99之1號三樓	
23	育樂街99之1號四樓		24	育樂街99之1號五樓	
25	育樂街99之1號六樓		26	育樂街101號	
27	育樂街103號		28	育樂街103號四樓	





新舊里鄰門牌對照表

RLRP04120

戶政所別：臺南市府東戶政事務所

調整日期：107年01月29日

行 區	政 劃	調整前	省市縣市：臺南市	鄉鎮市區：東區	村里：成大里	鄰：025鄰
		調整後	省市縣市：臺南市	鄉鎮市區：東區	村里：成大里	鄰：012鄰

序號	調整之街路門牌	錯誤註記	序號	調整之街路門牌	錯誤註記
29	育樂街103號五樓		30	育樂街103號六樓	
31	育樂街105號		32	育樂街105號四樓	
33	育樂街105號五樓		34	育樂街105號六樓	
35	育樂街105之1號				

臺南市府東戶政事務所





RLRP04120

戶政所別：臺南市府東戶政事務所

調整日期：107年01月29日

新舊里鄰門牌對照表

行 政 區 劃	調整前	省市縣市：臺南市	鄉鎮市區：東 區	村里：成大里	鄰：026 鄰
	調整後	省市縣市：臺南市	鄉鎮市區：東 區	村里：成大里	鄰：013 鄰

序 號	調 整 之 街 路 門 牌	錯誤 註記	序 號	調 整 之 街 路 門 牌	錯誤 註記
1	育樂街66巷15號		2	育樂街66巷15之1號	
3	育樂街68號		4	育樂街68號二樓	
5	育樂街68號三樓		6	育樂街68號四樓	
7	育樂街68號五樓		8	育樂街68號六樓	
9	育樂街68號七樓		10	育樂街68號八樓	
11	育樂街70號		12	育樂街70號二樓	
13	育樂街70號三樓		14	育樂街70號四樓	
15	育樂街70號五樓		16	育樂街70號六樓	
17	育樂街70號七樓		18	育樂街70號八樓	
19	育樂街72號		20	育樂街72號二樓	
21	育樂街72號三樓		22	育樂街72號四樓	
23	育樂街72號五樓		24	育樂街72號六樓	
25	育樂街72號七樓		26	育樂街76號	
27	育樂街76號二樓		28	育樂街76號三樓	





新舊里鄰門牌對照表

RLRP04120

戶政所別：臺南市府東戶政事務所

調整日期：107年01月29日

行 政 區 劃	調整前	省市縣市：臺南市	鄉鎮市區：東 區	村里：成大里	鄰：026 鄰
	調整後	省市縣市：臺南市	鄉鎮市區：東 區	村里：成大里	鄰：013 鄰

序 號	調 整 之 街 路 門 牌	錯誤 註記	序 號	調 整 之 街 路 門 牌	錯誤 註記
29	育樂街76號四樓		30	育樂街76號五樓	
31	育樂街76號六樓		32	育樂街76號七樓	
33	育樂街76號八樓		34	育樂街78號	
35	育樂街78號二樓		36	育樂街78號三樓	
37	育樂街78號四樓		38	育樂街78號五樓	
39	育樂街78號六樓		40	育樂街78號七樓	
41	育樂街78號八樓		42	育樂街80號	
43	育樂街80號二樓		44	育樂街80號三樓	
45	育樂街80號四樓		46	育樂街80號五樓	
47	育樂街80號六樓		48	育樂街80號七樓	
49	育樂街82號		50	育樂街82號二樓	
51	育樂街82號三樓		52	育樂街82號四樓	
53	育樂街82號五樓		54	育樂街82號六樓	
55	育樂街82號七樓		56	育樂街82號八樓	





新舊里鄰門牌對照表

RLRP04120

戶政所別：臺南市府東戶政事務所

調整日期：107年01月29日

行 區	政 劃	調整前	省市縣市：臺南市	鄉鎮市區：東 區	村里：成大里	鄰：026 鄰
		調整後	省市縣市：臺南市	鄉鎮市區：東 區	村里：成大里	鄰：013 鄰

序 號	調 整 之 街 路 門 牌	錯 誤 註 記	序 號	調 整 之 街 路 門 牌	錯 誤 註 記
57	育樂街86號		58	育樂街86號二樓	
59	育樂街86號三樓		60	育樂街86號四樓	
61	育樂街86號五樓		62	育樂街86號六樓	
63	育樂街86號七樓		64	育樂街86號八樓	
65	育樂街88號				

臺南市府東戶政事務所





新舊里鄰門牌對照表

RLRP04120

戶政所別：臺南市府東戶政事務所

調整日期：107年01月29日

行 政 區 劃	調整前	省市縣市：臺南市	鄉鎮市區：東 區	村里：成大里	鄰：026 鄰
	調整後	省市縣市：臺南市	鄉鎮市區：東 區	村里：成大里	鄰：015 鄰

序 號	調 整 之 街 路 門 牌	錯誤 註記	序 號	調 整 之 街 路 門 牌	錯誤 註記
1	育樂街66巷2號		2	育樂街66巷2號二樓	
3	育樂街66巷2號三樓		4	育樂街66巷2號四樓	
5	育樂街66巷2號五樓		6	育樂街66巷2號六樓	
7	育樂街66巷2號七樓		8	育樂街66巷2號八樓	
9	育樂街66巷2號九樓		10	育樂街66巷6號	
11	育樂街66巷6號二樓		12	育樂街66巷6號三樓	
13	育樂街66巷6號四樓		14	育樂街66巷6號五樓	
15	育樂街66巷6號六樓		16	育樂街66巷6號七樓	
17	育樂街66巷6號八樓		18	育樂街66巷6號九樓	
19	育樂街66巷8號		20	育樂街66巷8號二樓	
21	育樂街66巷8號三樓		22	育樂街66巷8號四樓	
23	育樂街66巷8號五樓		24	育樂街66巷8號六樓	
25	育樂街66巷8號七樓		26	育樂街66巷8號八樓	
27	育樂街66巷8號九樓		28	育樂街66巷10號	





新舊里鄰門牌對照表


RLRP04120

戶政所別：臺南市府東戶政事務所

調整日期：107年01月29日

行 區	政 劃	調整前	省市縣市：臺南市	鄉鎮市區：東 區	村里：成大里	鄰：026 鄰
		調整後	省市縣市：臺南市	鄉鎮市區：東 區	村里：成大里	鄰：015 鄰

序 號	調 整 之 街 路 門 牌	錯誤 註記	序 號	調 整 之 街 路 門 牌	錯誤 註記
29	育樂街66巷10號二樓		30	育樂街66巷10號三樓	
31	育樂街66巷10號四樓		32	育樂街66巷10號五樓	
33	育樂街66巷10號六樓		34	育樂街66巷10號七樓	
35	育樂街66巷10號八樓		36	育樂街66巷10號九樓	
37	育樂街66巷12號		38	育樂街66巷12號二樓	
39	育樂街66巷12號三樓		40	育樂街66巷12號四樓	
41	育樂街66巷12號五樓		42	育樂街66巷12號六樓	
43	育樂街66巷12號七樓		44	育樂街66巷12號八樓	
45	育樂街66巷12號九樓		46	育樂街66巷16號	
47	育樂街66巷16號二樓		48	育樂街66巷16號三樓	
49	育樂街66巷16號四樓		50	育樂街66巷16號五樓	
51	育樂街66巷16號六樓		52	育樂街66巷16號七樓	
53	育樂街66巷16號八樓		54	育樂街66巷16號九樓	







新 舊 里 鄰 門 牌 對 照 表

RLRP04120

戶政所別：臺南市府東戶政事務所

調整日期：107年01月29日

行 政 區 劃	調整前	省市縣市：臺南市	鄉鎮市區：東 區	村里：成大里	鄰：027 鄰
	調整後	省市縣市：臺南市	鄉鎮市區：東 區	村里：成大里	鄰：014 鄰

序 號	調 整 之 街 路 門 牌	錯 誤 註 記	序 號	調 整 之 街 路 門 牌	錯 誤 註 記
1	育樂街 2 號		2	育樂街 2 號之 1	
3	育樂街 4 號		4	育樂街 6 號	
5	育樂街 8 號		6	育樂街 1 0 號	
7	育樂街 1 2 號		8	育樂街 1 4 號	
9	育樂街 1 6 號		10	育樂街 1 8 號	
11	育樂街 2 0 號		12	育樂街 2 2 號	
13	育樂街 2 4 號		14	育樂街 2 6 號	
15	育樂街 2 8 號		16	育樂街 3 0 號	
17	育樂街 3 4 號		18	育樂街 3 6 號	
19	育樂街 3 6 號之 1		20	育樂街 3 8 號	
21	育樂街 4 0 號		22	育樂街 4 2 號	
23	育樂街 4 6 巷 2 號		24	育樂街 4 8 號	
25	育樂街 5 0 號		26	育樂街 5 2 號	
27	育樂街 5 4 號		28	育樂街 5 6 號	





新舊里鄰門牌對照表

RLRP04120

戶政所別：臺南市府東戶政事務所

調整日期：107年01月29日

行 區	政 劃	調整前	省市縣市：臺南市	鄉鎮市區：東 區	村里：成大里	鄰：027 鄰
		調整後	省市縣市：臺南市	鄉鎮市區：東 區	村里：成大里	鄰：014 鄰

序 號	調 整 之 街 路 門 牌	錯誤 註記	序 號	調 整 之 街 路 門 牌	錯誤 註記
29	育樂街58號				

臺南市府東戶政事務所





新舊里鄰門牌對照表

RLRP04120

戶政所別：臺南市府東戶政事務所

調整日期：107年01月29日

行 政 區 劃	調整前	省市縣市：臺南市	鄉鎮市區：東 區	村里：成大里	鄰：028 鄰
	調整後	省市縣市：臺南市	鄉鎮市區：東 區	村里：成大里	鄰：014 鄰

序 號	調 整 之 街 路 門 牌	錯誤 註記	序 號	調 整 之 街 路 門 牌	錯誤 註記
1	勝利路157號		2	勝利路159號	
3	勝利路161號		4	勝利路163號	
5	勝利路165巷3號		6	勝利路165巷3號之1	
7	勝利路165巷4號		8	勝利路165巷4號之1	
9	勝利路165巷5號		10	勝利路165巷6號	
11	勝利路165巷7號		12	勝利路165巷7號之1	
13	勝利路165巷8號		14	勝利路165巷8號之1	
15	勝利路165巷9號		16	勝利路165巷9號之1	
17	勝利路165巷9號之2		18	勝利路165巷10號	
19	勝利路165巷11號		20	勝利路165巷12號	
21	勝利路165巷14號		22	勝利路165巷15號	
23	勝利路165巷16號		24	勝利路167號	
25	勝利路167之1號		26	勝利路169號	
27	勝利路171巷1號		28	勝利路171巷1號二樓	





新舊里鄰門牌對照表

RLRP04120

戶政所別：臺南市府東戶政事務所

調整日期：107年01月29日

行 政 區 劃	調整前	省市縣市：臺南市	鄉鎮市區：東 區	村里：成大里	鄰：028 鄰
	調整後	省市縣市：臺南市	鄉鎮市區：東 區	村里：成大里	鄰：014 鄰

序 號	調 整 之 街 路 門 牌	錯誤 註記	序 號	調 整 之 街 路 門 牌	錯誤 註記
29	勝利路171巷1號二樓之1		30	勝利路171巷1號二樓之2	
31	勝利路171巷1號二樓之3		32	勝利路171巷1號三樓	
33	勝利路171巷1號三樓之1		34	勝利路171巷1號三樓之2	
35	勝利路171巷1號三樓之3		36	勝利路171巷1號四樓	
37	勝利路171巷1號四樓之1		38	勝利路171巷1號四樓之2	
39	勝利路171巷1號四樓之3		40	勝利路171巷5號	
41	勝利路171巷6號		42	勝利路171巷6號之1	
43	勝利路171巷6號之2		44	勝利路171巷6號之3	
45	勝利路171巷7號		46	勝利路171巷7號之2	
47	勝利路171巷8號		48	勝利路171巷9號	
49	勝利路171巷10號		50	勝利路171巷11號	
51	勝利路173號		52	勝利路175號	
53	育樂街46巷5號				





新舊里鄰門牌對照表

RLRP04120

戶政所別：臺南市府東戶政事務所

調整日期：107年01月29日

行政區劃	調整前	省市縣市：臺南市	鄉鎮市區：東區	村里：成大里	鄰：029鄰
	調整後	省市縣市：臺南市	鄉鎮市區：東區	村里：成大里	鄰：013鄰

序號	調整之街路門牌	錯誤註記	序號	調整之街路門牌	錯誤註記
1	大學路西段65號		2	大學路西段65之5號	
3	大學路西段67號		4	大學路西段81號	

臺南市府東戶政事務所





新舊里鄰門牌對照表

RLRP04120

戶政所別：臺南市府東戶政事務所

調整日期：107年01月29日

行 區	政 劃	調整前	省市縣市：臺南市	鄉鎮市區：東 區	村里：成大里	鄰：029 鄰
		調整後	省市縣市：臺南市	鄉鎮市區：東 區	村里：成大里	鄰：015 鄰

序 號	調 整 之 街 路 門 牌	錯誤 註記	序 號	調 整 之 街 路 門 牌	錯誤 註記
1	勝利路177巷3號		2	勝利路177巷4號	
3	勝利路177巷5號		4	勝利路177巷6號	
5	勝利路177巷7號		6	勝利路177巷8號	
7	勝利路177巷8號之1		8	勝利路177巷9號	
9	勝利路177巷9號之1		10	勝利路177巷10號	
11	勝利路177巷11號		12	勝利路177巷11號之1	
13	勝利路177巷12號		14	勝利路177巷12號之1	
15	勝利路177巷12之1號		16	勝利路177巷13號	
17	勝利路177巷14號		18	勝利路177巷15號	
19	勝利路179號		20	勝利路181號	
21	勝利路181號之1		22	勝利路187號	
23	勝利路189號		24	大學路西段1號	
25	大學路西段3號		26	大學路西段9號	
27	大學路西段11號		28	大學路西段13號	





新舊里鄰門牌對照表

RLRP04120

戶政所別：臺南市府東戶政事務所

調整日期：107年01月29日

行 政 區 劃	調整前	省市縣市：臺南市	鄉鎮市區：東 區	村里：成大里	鄰：029 鄰
	調整後	省市縣市：臺南市	鄉鎮市區：東 區	村里：成大里	鄰：015 鄰

序 號	調 整 之 街 路 門 牌	錯誤 註記	序 號	調 整 之 街 路 門 牌	錯誤 註記
29	大學路西段15號		30	大學路西段17號	
31	大學路西段19號		32	大學路西段21號	
33	大學路西段23號		34	大學路西段25號	
35	大學路西段33號		36	大學路西段35號	
37	大學路西段37號		38	大學路西段39號	
39	大學路西段41號		40	大學路西段47號	
41	大學路西段49號		42	大學路西段51號	
43	大學路西段53號		44	大學路西段53號二樓	
45	大學路西段53號四樓				

臺南市府東戶政事務所





新舊里鄰門牌對照表

RLRP04120

戶政所別：臺南市府東戶政事務所

調整日期：107年01月29日

行 政 區 劃	調整前	省市縣市：臺南市	鄉鎮市區：東 區	村里：成大里	鄰：030 鄰
	調整後	省市縣市：臺南市	鄉鎮市區：東 區	村里：成大里	鄰：016 鄰

序號	調 整 之 街 路 門 牌	錯誤註記	序號	調 整 之 街 路 門 牌	錯誤註記
1	北門路一段228號		2	北門路一段246號	
3	北門路一段250號		4	北門路一段252號	
5	北門路一段254號		6	北門路一段256號	
7	北門路一段258號		8	北門路一段260號	
9	北門路一段262號		10	北門路一段266號	
11	北門路一段268號		12	北門路一段270號	
13	北門路一段272號		14	北門路一段274號	
15	北門路一段276號		16	北門路一段278號	
17	北門路一段280號		18	北門路一段282號	
19	北門路一段284號		20	北門路一段286號	
21	北門路一段288號		22	北門路一段290號	
23	北門路一段292號		24	北門路一段294號	
25	北門路一段296號		26	北門路一段298號	
27	北門路一段300號		28	北門路一段302號	







新 舊 里 鄰 門 牌 對 照 表

RLRP04120

戶政所別：臺南市府東戶政事務所

調整日期：107年01月29日

行 政 區 劃	調整前	省市縣市：臺南市	鄉鎮市區：東 區	村里：成大里	鄰：030 鄰
	調整後	省市縣市：臺南市	鄉鎮市區：東 區	村里：成大里	鄰：016 鄰

序 號	調 整 之 街 路 門 牌	錯 誤 註 記	序 號	調 整 之 街 路 門 牌	錯 誤 註 記
29	北門路一段304號		30	北門路一段306號	
31	北門路一段308號		32	北門路一段308號之1	
33	北門路一段308號之2		34	北門路一段308號之3	
35	北門路一段308號之4		36	北門路一段308號之5	
37	北門路一段310號		38	北門路一段312號	
39	北門路一段314號		40	民族路一段218號	
41	民族路一段220號		42	民族路一段220號二樓	
43	民族路一段220號二樓之1		44	民族路一段220號二樓之2	
45	民族路一段220號二樓之3		46	民族路一段220號二樓之5	
47	民族路一段220號二樓之6		48	民族路一段220號二樓之7	
49	民族路一段220號二樓之8		50	民族路一段220號二樓之9	
51	民族路一段220號二樓之10		52	民族路一段220號二樓之11	
53	民族路一段220號二樓之12		54	民族路一段220號二樓之13	
55	民族路一段222號		56	民族路一段224號	





新 舊 里 鄰 門 牌 對 照 表

RLRP04120

戶政所別：臺南市府東戶政事務所

調整日期：107年01月29日

行 區	政 劃	調整前	省市縣市：臺南市	鄉鎮市區：東 區	村里：成大里	鄰：030 鄰
		調整後	省市縣市：臺南市	鄉鎮市區：東 區	村里：成大里	鄰：016 鄰

序 號	調 整 之 街 路 門 牌	錯 誤 註 記	序 號	調 整 之 街 路 門 牌	錯 誤 註 記
57	民族路一段226號		58	民族路一段228號	
59	民族路一段230號		60	民族路一段232號	
61	民族路一段234號		62	民族路一段236號	
63	民族路一段238號		64	民族路一段240號	
65	民族路一段242號				

臺南市府東戶政事務所





RLRP04120

戶政所別：臺南市府東戶政事務所

調整日期：107年01月29日

新舊里鄰門牌對照表

行	政	調整前	省市縣市：臺南市	鄉鎮市區：東區	村里：成大里	鄰：031鄰
區	劃	調整後	省市縣市：臺南市	鄉鎮市區：東區	村里：成大里	鄰：016鄰

序號	調整之街路門牌	錯誤註記	序號	調整之街路門牌	錯誤註記
1	北門路二段2號		2	北門路二段4號	
3	北門路二段6號		4	北門路二段8號	
5	北門路二段10號		6	北門路二段12號	
7	北門路二段14號		8	北門路二段16號	
9	北門路二段16號之1		10	北門路二段18巷2號	
11	北門路二段18巷3號		12	北門路二段18巷4號	
13	北門路二段18巷5號		14	北門路二段18巷6號	
15	北門路二段18巷7號		16	北門路二段18巷8號	
17	北門路二段18巷9號		18	北門路二段18巷10號	
19	北門路二段18巷11號		20	北門路二段18巷12號	
21	北門路二段18巷13號		22	北門路二段18巷15號	
23	北門路二段18巷17號		24	北門路二段20號	
25	北門路二段22號		26	北門路二段24號	
27	北門路二段28號		28	北門路二段30號	





新 舊 里 鄰 門 牌 對 照 表

RLRP04120

戶政所別：臺南市府東戶政事務所

調整日期：107年01月29日

行 政 區 劃	調整前	省市縣市：臺南市	鄉鎮市區：東 區	村里：成大里	鄰：031 鄰
	調整後	省市縣市：臺南市	鄉鎮市區：東 區	村里：成大里	鄰：016 鄰

序 號	調 整 之 街 路 門 牌	錯 誤 註 記	序 號	調 整 之 街 路 門 牌	錯 誤 註 記
29	北門路二段34號				

臺南市府東戶政事務所





新舊里鄰門牌對照表

RLRP04120

戶政所別：臺南市府東戶政事務所

調整日期：107年01月29日

行 政 區 劃	調整前	省市縣市：臺南市	鄉鎮市區：東 區	村里：大同里	鄰：002 鄰
	調整後	省市縣市：臺南市	鄉鎮市區：東 區	村里：大同里	鄰：001 鄰

序 號	調 整 之 街 路 門 牌	錯誤 註記	序 號	調 整 之 街 路 門 牌	錯誤 註記
1	大同路一段4 1號		2	大同路一段4 5巷1號	
3	大同路一段4 5巷2號		4	大同路一段4 5巷3號	
5	大同路一段4 5巷5號		6	大同路一段4 5巷6號	
7	大同路一段4 5巷6號二樓		8	大同路一段4 5巷6號三樓	
9	大同路一段4 5巷6號四樓		10	大同路一段4 5巷7號	
11	大同路一段4 5巷7號二樓		12	大同路一段4 5巷7號三樓	
13	大同路一段4 5巷7號四樓		14	大同路一段4 5巷8號	
15	大同路一段4 5巷8號二樓		16	大同路一段4 5巷8號三樓	
17	大同路一段4 5巷8號四樓		18	大同路一段4 5巷9號	
19	大同路一段4 5巷9號二樓		20	大同路一段4 5巷9號三樓	
21	大同路一段4 5巷9號四樓		22	大同路一段4 5巷1 0號	
23	大同路一段4 5巷1 0號二樓		24	大同路一段4 5巷1 0號三樓	
25	大同路一段4 5巷1 0號四樓		26	大同路一段4 5巷1 1號	
27	大同路一段4 5巷1 1號二樓		28	大同路一段4 5巷1 1號三樓	





新舊里鄰門牌對照表

RLRP04120

戶政所別：臺南市府東戶政事務所

調整日期：107年01月29日

行 政 區 劃	調整前	省市縣市：臺南市	鄉鎮市區：東 區	村里：大同里	鄰：002 鄰
	調整後	省市縣市：臺南市	鄉鎮市區：東 區	村里：大同里	鄰：001 鄰

序 號	調 整 之 街 路 門 牌	錯誤 註記	序 號	調 整 之 街 路 門 牌	錯誤 註記
29	大同路一段45巷11號四樓		30	大同路一段45巷12號	
31	大同路一段45巷12號二樓		32	大同路一段45巷12號三樓	
33	大同路一段45巷12號四樓		34	大同路一段45巷13號	
35	大同路一段45巷13號二樓		36	大同路一段45巷13號三樓	
37	大同路一段45巷13號四樓		38	大同路一段45巷14號	
39	大同路一段45巷14號二樓		40	大同路一段45巷14號三樓	
41	大同路一段45巷14號四樓		42	大同路一段45巷15號	
43	大同路一段45巷16號		44	大同路一段45巷16號二樓	
45	大同路一段45巷16號三樓		46	大同路一段45巷16號四樓	
47	大同路一段45巷17號		48	大同路一段45巷17號二樓	
49	大同路一段45巷17號三樓		50	大同路一段45巷17號四樓	
51	大同路一段45巷18號		52	大同路一段45巷19號	
53	大同路一段45巷20號		54	大同路一段45巷21號	
55	大同路一段45巷23號		56	大同路一段45巷25號	





新 舊 里 鄰 門 牌 對 照 表

RLRP04120

戶政所別：臺南市府東戶政事務所

調整日期：107年01月29日

行 政 區 劃	調整前	省市縣市：臺南市	鄉鎮市區：東 區	村里：大同里	鄰：002 鄰
	調整後	省市縣市：臺南市	鄉鎮市區：東 區	村里：大同里	鄰：001 鄰

序 號	調 整 之 街 路 門 牌	錯 誤 註 記	序 號	調 整 之 街 路 門 牌	錯 誤 註 記
57	大同路一段45巷27號		58	大同路一段45巷29號	
59	大同路一段45巷31號		60	大同路一段45巷33號	
61	大同路一段45巷35號		62	大同路一段45巷37號	
63	大同路一段45巷39號		64	大同路一段45巷41號	
65	大同路一段47號				

臺南市府東戶政事務所





新舊里鄰門牌對照表

RLRP04120

戶政所別：臺南市府東戶政事務所

調整日期：107年01月29日

行 政 區 劃	調整前	省市縣市：臺南市	鄉鎮市區：東 區	村里：大同里	鄰：003 鄰
	調整後	省市縣市：臺南市	鄉鎮市區：東 區	村里：大同里	鄰：002 鄰

序 號	調 整 之 街 路 門 牌	錯誤 註記	序 號	調 整 之 街 路 門 牌	錯誤 註記
1	大同路一段49號		2	大同路一段49之1號	
3	大同路一段51巷1號		4	大同路一段51巷3號	
5	大同路一段51巷3號之1		6	大同路一段51巷5號	
7	大同路一段51巷5號二樓		8	大同路一段51巷5號三樓	
9	大同路一段51巷5號四樓		10	大同路一段51巷7號	
11	大同路一段51巷7號二樓		12	大同路一段51巷7號三樓	
13	大同路一段51巷7號四樓		14	大同路一段51巷9號	
15	大同路一段51巷9號二樓		16	大同路一段51巷9號三樓	
17	大同路一段51巷9號四樓		18	大同路一段51巷11號	
19	大同路一段51巷11號二樓		20	大同路一段51巷11號三樓	
21	大同路一段51巷11號四樓		22	大同路一段51巷12號	
23	大同路一段51巷13號		24	大同路一段51巷13號之1	
25	大同路一段51巷14號		26	府東街239號	
27	府東街241號		28	府東街243號	







新舊里鄰門牌對照表

RLRP04120

戶政所別：臺南市府東戶政事務所

調整日期：107年01月29日

行 區	政 劃	調整前	省市縣市：臺南市	鄉鎮市區：東區	村里：大同里	鄰：003鄰
		調整後	省市縣市：臺南市	鄉鎮市區：東區	村里：大同里	鄰：002鄰

序號	調整之街路門牌	錯誤註記	序號	調整之街路門牌	錯誤註記
29	府東街245號		30	府東街249號	
31	府東街253號		32	府東街259巷1號	
33	府東街259巷3號		34	府東街259巷5號	
35	府東街259巷7號		36	府東街259巷9號	
37	府東街259巷11號		38	府東街259巷13號	
39	府東街259巷15號		40	府東街259巷17號	
41	府東街259巷19號		42	府東街259巷21號	
43	府東街259巷23號		44	府東街260號	
45	府東街264號		46	府東街266號	
47	府東街268號				

臺南市府東戶政事務所





新舊里鄰門牌對照表

RLRP04120

戶政所別：臺南市府東戶政事務所

調整日期：107年01月29日

行 政 區 劃	調整前	省市縣市：臺南市	鄉鎮市區：東 區	村里：大同里	鄰：004 鄰
	調整後	省市縣市：臺南市	鄉鎮市區：東 區	村里：大同里	鄰：003 鄰

序 號	調 整 之 街 路 門 牌	錯誤 註記	序 號	調 整 之 街 路 門 牌	錯誤 註記
1	大同路一段71巷2號		2	大同路一段71巷10號	
3	大同路一段71巷14號		4	大同路一段71巷16號	
5	大同路一段71巷18號		6	大同路一段71巷20號	
7	大同路一段71巷22號		8	大同路一段71巷24號	
9	大同路一段71巷24號二樓之1		10	大同路一段71巷24號二樓之2	
11	大同路一段71巷24號二樓之3		12	大同路一段71巷24號三樓之1	
13	大同路一段71巷24號三樓之2		14	大同路一段71巷24號三樓之3	
15	大同路一段71巷24號三樓之4		16	大同路一段71巷24號四樓之1	
17	大同路一段71巷24號四樓之2		18	大同路一段71巷24號五樓之1	
19	大同路一段71巷24號五樓之2		20	大同路一段71巷25號	
21	大同路一段71巷26號		22	大同路一段71巷27號	
23	大同路一段71巷28號		24	大同路一段71巷29號	
25	大同路一段71巷31號		26	大同路一段73巷1號	
27	大同路一段73巷1號之1		28	大同路一段73巷1號之2	





新 舊 里 鄰 門 牌 對 照 表

RLRP04120

戶政所別：臺南市府東戶政事務所

調整日期：107年01月29日

行 政 區 劃	調整前	省市縣市：臺南市	鄉鎮市區：東 區	村里：大同里	鄰：004 鄰
	調整後	省市縣市：臺南市	鄉鎮市區：東 區	村里：大同里	鄰：003 鄰

序 號	調 整 之 街 路 門 牌	錯誤 註記	序 號	調 整 之 街 路 門 牌	錯誤 註記
29	大同路一段73巷1號之3		30	大同路一段73巷3號	
31	大同路一段73巷5號		32	大同路一段73巷7號	
33	大同路一段73巷9號		34	大同路一段73巷11號	
35	大同路一段73巷13號		36	大同路一段73巷15號	
37	大同路一段73巷17號		38	大同路一段73巷19號	
39	大同路一段73巷21號		40	大同路一段73巷23號	
41	大同路一段73巷29號		42	大同路一段73巷31號	
43	大同路一段73巷33號		44	大同路一段73巷35號	
45	大同路一段73巷37號		46	大同路一段73巷39號	
47	府東街259巷25號		48	府東街259巷27號	
49	府東街259巷29號		50	府東街259巷31號	
51	府東街259巷33號		52	府東街259巷35號	
53	府東街259巷37號		54	府東街259巷39號	
55	府東街259巷41號				





新舊里鄰門牌對照表

RLRP04120

戶政所別：臺南市府東戶政事務所

調整日期：107年01月29日

行 政 區 劃	調整前	省市縣市：臺南市	鄉鎮市區：東 區	村里：大同里	鄰：005 鄰
	調整後	省市縣市：臺南市	鄉鎮市區：東 區	村里：大同里	鄰：002 鄰

序 號	調 整 之 街 路 門 牌	錯誤 註記	序 號	調 整 之 街 路 門 牌	錯誤 註記
1	大同路一段5 1巷2號		2	大同路一段5 1巷4號	
3	大同路一段5 1巷6號		4	大同路一段5 1巷8號	
5	大同路一段5 1巷10號		6	大同路一段5 3巷2號	
7	大同路一段5 3巷3號		8	大同路一段5 3巷4號	
9	大同路一段5 3巷5號		10	大同路一段5 3巷6號	
11	大同路一段5 3巷14號		12	大同路一段5 3巷16號	
13	大同路一段5 5號		14	大同路一段5 7號	
15	大同路一段5 9號		16	大同路一段6 9號	
17	大同路一段7 1巷1號		18	大同路一段7 1巷3號	
19	大同路一段7 1巷5號		20	大同路一段7 1巷7號	
21	大同路一段7 1巷9號		22	大同路一段7 1巷11號	
23	大同路一段7 1巷13號		24	大同路一段7 1巷15號	
25	大同路一段7 1巷17號		26	大同路一段7 1巷19號	
27	大同路一段7 1巷21號		28	大同路一段7 1巷23號	





新 舊 里 鄰 門 牌 對 照 表

RLRP04120

戶政所別：臺南市府東戶政事務所

調整日期：107年01月29日

行 政 區 劃	調整前	省市縣市：臺南市	鄉鎮市區：東 區	村里：大同里	鄰：005 鄰
	調整後	省市縣市：臺南市	鄉鎮市區：東 區	村里：大同里	鄰：002 鄰

序 號	調 整 之 街 路 門 牌	錯 誤 註 記	序 號	調 整 之 街 路 門 牌	錯 誤 註 記
29	大同路一段71巷23號之1		30	府東街257號	
31	府東街259巷2號		32	府東街259巷4號	
33	府東街259巷6號		34	府東街259巷8號	
35	府東街259巷10號		36	府東街259巷12號	
37	府東街259巷14號		38	府東街261號	
39	府東街263號		40	府東街265號	
41	府東街269號		42	府東街271號	
43	府東街272號		44	府東街272號之1	
45	府東街274號		46	府東街276號	
47	府東街278號		48	府東街280號	
49	府東街282號				

臺南市府東戶政事務所





新舊里鄰門牌對照表

RLRP04120

戶政所別：臺南市府東戶政事務所

調整日期：107年01月29日

行 區	政 劃	調整前	省市縣市：臺南市	鄉鎮市區：東 區	村里：大同里	鄰：006 鄰
		調整後	省市縣市：臺南市	鄉鎮市區：東 區	村里：大同里	鄰：003 鄰

序 號	調 整 之 街 路 門 牌	錯 誤 註 記	序 號	調 整 之 街 路 門 牌	錯 誤 註 記
1	大同路一段73巷22號		2	大同路一段73巷38號	
3	大同路一段115巷43號		4	樹林街一段140號	
5	樹林街一段142號		6	樹林街一段144號	
7	樹林街一段146號		8	樹林街一段157號	
9	樹林街一段159號		10	樹林街一段163號	
11	樹林街一段165號		12	樹林街一段167號	
13	樹林街一段169號		14	樹林街一段171號	
15	樹林街一段173號		16	樹林街一段175號	
17	樹林街一段177號		18	樹林街一段179號	
19	樹林街一段181號		20	樹林街一段183巷1號	
21	樹林街一段183巷3號		22	樹林街一段183巷5號	
23	樹林街一段183巷8號				

臺南市府東戶政事務所





新舊里鄰門牌對照表

RLRP04120

戶政所別：臺南市府東戶政事務所

調整日期：107年01月29日

行	政	調整前	省市縣市：臺南市	鄉鎮市區：東區	村里：大同里	鄰：007鄰
區	劃	調整後	省市縣市：臺南市	鄉鎮市區：東區	村里：大同里	鄰：004鄰

序號	調整之街路門牌	錯誤註記	序號	調整之街路門牌	錯誤註記
1	大同路一段73巷4號		2	大同路一段73巷6號	
3	大同路一段73巷6號之1		4	大同路一段73巷8號二樓	
5	大同路一段73巷8號三樓		6	大同路一段73巷8號四樓	
7	大同路一段73巷8號五樓		8	大同路一段73巷10號	
9	大同路一段73巷10號之1		10	大同路一段73巷12號	
11	大同路一段73巷12號之1		12	大同路一段73巷12號之2	
13	大同路一段73巷12號之3		14	大同路一段73巷14號	
15	大同路一段73巷16號		16	大同路一段73巷18號	
17	大同路一段73巷20號		18	大同路一段75號	
19	大同路一段77號		20	大同路一段79號	
21	大同路一段81號		22	大同路一段83號	
23	大同路一段85號		24	大同路一段87號	
25	大同路一段89號		26	大同路一段91號	
27	大同路一段107號		28	大同路一段109號	





新舊里鄰門牌對照表

RLRP04120

戶政所別：臺南市府東戶政事務所

調整日期：107年01月29日

行 政 區 劃	調整前	省市縣市：臺南市	鄉鎮市區：東 區	村里：大同里	鄰：007 鄰
	調整後	省市縣市：臺南市	鄉鎮市區：東 區	村里：大同里	鄰：004 鄰

序 號	調 整 之 街 路 門 牌	錯誤 註記	序 號	調 整 之 街 路 門 牌	錯誤 註記
29	大同路一段111號		30	大同路一段113號	
31	大同路一段115巷3號		32	樹林街一段150號	
33	樹林街一段152號		34	樹林街一段154號	
35	樹林街一段156號		36	樹林街一段158號	
37	樹林街一段160號		38	樹林街一段162號	
39	樹林街一段164號		40	樹林街一段166號	
41	樹林街一段168號		42	樹林街一段170號	
43	樹林街一段172號		44	樹林街一段176號	
45	樹林街一段176號二樓		46	樹林街一段176號三樓	
47	樹林街一段176號四樓		48	樹林街一段176號五樓	
49	樹林街一段176號六樓		50	樹林街一段176號七樓	
51	樹林街一段176號地下層		52	樹林街一段178號	
53	樹林街一段180號		54	樹林街一段182號	

臺南市府東戶政事務所







新 舊 里 鄰 門 牌 對 照 表

RLRP04120

戶政所別：臺南市府東戶政事務所

調整日期：107年01月29日

行 政 區 劃	調整前	省市縣市：臺南市	鄉鎮市區：東 區	村里：大同里	鄰：008 鄰
	調整後	省市縣市：臺南市	鄉鎮市區：東 區	村里：大同里	鄰：004 鄰

序 號	調 整 之 街 路 門 牌	錯 誤 註 記	序 號	調 整 之 街 路 門 牌	錯 誤 註 記
1	樹林街一段191號		2	樹林街一段193號	
3	樹林街一段195號		4	樹林街一段197號	
5	樹林街一段199號		6	樹林街一段201號	
7	樹林街一段203號		8	樹林街一段205號	
9	樹林街一段207號		10	樹林街一段209號	
11	樹林街一段211號		12	樹林街一段213號	
13	樹林街一段215號		14	樹林街一段217號	
15	樹林街一段219號		16	樹林街一段221號	
17	樹林街一段225號		18	樹林街一段227號	

臺南市府東戶政事務所





新舊里鄰門牌對照表

RLRP04120

戶政所別：臺南市府東戶政事務所

調整日期：107年01月29日

行	政	調整前	省市縣市：臺南市	鄉鎮市區：東區	村里：大同里	鄰：009鄰
區	劃	調整後	省市縣市：臺南市	鄉鎮市區：東區	村里：大同里	鄰：004鄰

序號	調整之街路門牌	錯誤註記	序號	調整之街路門牌	錯誤註記
1	大同路一段115巷5號		2	大同路一段115巷7號	
3	大同路一段115巷9號		4	大同路一段115巷11號	
5	大同路一段115巷13號		6	大同路一段115巷15號	
7	大同路一段115巷17號		8	大同路一段115巷19號	
9	大同路一段115巷21號		10	大同路一段115巷25號	
11	大同路一段115巷27號		12	樹林街一段183巷6弄1號	
13	樹林街一段183巷6弄2號		14	樹林街一段183巷6弄3號	
15	樹林街一段183巷6弄4號		16	樹林街一段183巷6弄5號	
17	樹林街一段183巷6弄6號		18	樹林街一段183巷6弄7號	
19	樹林街一段183巷6弄8號		20	樹林街一段183巷6弄9號	
21	樹林街一段183巷6弄10號		22	樹林街一段183巷6弄11號	
23	樹林街一段183巷6弄12號		24	樹林街一段183巷6弄13號	
25	樹林街一段183巷6弄14號		26	樹林街一段183巷6弄15號	
27	樹林街一段183巷6弄16號		28	樹林街一段183巷6弄17號	





新舊里鄰門牌對照表

RLRP04120

戶政所別：臺南市府東戶政事務所

調整日期：107年01月29日

行 區	政 劃	調整前	省市縣市：臺南市	鄉鎮市區：東 區	村里：大同里	鄰：009 鄰
		調整後	省市縣市：臺南市	鄉鎮市區：東 區	村里：大同里	鄰：004 鄰

序 號	調 整 之 街 路 門 牌	錯誤 註記	序 號	調 整 之 街 路 門 牌	錯誤 註記
29	樹林街一段183巷6弄18號		30	樹林街一段183巷6弄19號	
31	樹林街一段183巷6弄20號		32	樹林街一段183巷6弄21號	
33	樹林街一段183巷6弄22號		34	樹林街一段183巷6弄23號	
35	樹林街一段183巷6弄24號		36	樹林街一段183巷6弄25號	
37	樹林街一段183巷6弄26號		38	樹林街一段183巷6弄27號	
39	樹林街一段183巷6弄28號		40	樹林街一段183巷6弄29號	
41	樹林街一段183巷6弄30號		42	樹林街一段183巷6弄31號	
43	樹林街一段183巷6弄32號		44	樹林街一段183巷6弄33號	
45	樹林街一段183巷6弄34號		46	樹林街一段183巷6弄35號	
47	樹林街一段183巷6弄36號		48	樹林街一段183巷6弄37號	
49	樹林街一段183巷6弄38號		50	樹林街一段183巷6弄39號	
51	樹林街一段183巷6弄41號				

臺南市府東戶政事務所





新舊里鄰門牌對照表

RLRP04120

戶政所別：臺南市府東戶政事務所

調整日期：107年01月29日

行 區	政 劃	調整前	省市縣市：臺南市	鄉鎮市區：東 區	村里：大同里	鄰：010 鄰
		調整後	省市縣市：臺南市	鄉鎮市區：東 區	村里：大同里	鄰：005 鄰

序 號	調 整 之 街 路 門 牌	錯誤 註記	序 號	調 整 之 街 路 門 牌	錯誤 註記
1	大同路一段115巷8號		2	大同路一段115巷12號	
3	大同路一段115巷12號三樓		4	大同路一段115巷12號四樓	
5	大同路一段115巷14號		6	大同路一段115巷16號	
7	大同路一段115巷18號		8	大同路一段115巷20號	
9	大同路一段115巷22號		10	大同路一段115巷24號	
11	大同路一段115巷26號		12	大同路一段115巷28號	
13	大同路一段115巷30號		14	大同路一段115巷32號	
15	大同路一段115巷36號		16	大同路一段115巷38號	
17	大同路一段117號		18	大同路一段119號	
19	大同路一段121號		20	大同路一段123號	
21	大同路一段125號		22	大同路一段127號	
23	大同路一段129號		24	大同路一段131號	
25	大同路一段133號		26	大同路一段135號	
27	大同路一段137號		28	大同路一段141巷39號	

臺南市府東戶政事務所





新舊里鄰門牌對照表

RLRP04120

戶政所別：臺南市府東戶政事務所

調整日期：107年01月29日

行 區	政 劃	調整前	省市縣市：臺南市	鄉鎮市區：東 區	村里：大同里	鄰：010 鄰
		調整後	省市縣市：臺南市	鄉鎮市區：東 區	村里：大同里	鄰：005 鄰

序 號	調 整 之 街 路 門 牌	錯誤 註記	序 號	調 整 之 街 路 門 牌	錯誤 註記
29	大同路一段141巷41號		30	大同路一段141巷43號	

臺南市府東戶政事務所





新舊里鄰門牌對照表

RLRP04120

戶政所別：臺南市府東戶政事務所

調整日期：107年01月29日

行 區	政 劃	調整前	省市縣市：臺南市	鄉鎮市區：東 區	村里：大同里	鄰：010 鄰
		調整後	省市縣市：臺南市	鄉鎮市區：東 區	村里：大同里	鄰：006 鄰

序 號	調 整 之 街 路 門 牌	錯誤 註記	序 號	調 整 之 街 路 門 牌	錯誤 註記
1	大同路一段115巷44號		2	大同路一段115巷46號	

臺南市府東戶政事務所





新舊里鄰門牌對照表

RLRP04120

戶政所別：臺南市府東戶政事務所

調整日期：107年01月29日

行 政 區 劃	調整前	省市縣市：臺南市	鄉鎮市區：東 區	村里：大同里	鄰：011 鄰
	調整後	省市縣市：臺南市	鄉鎮市區：東 區	村里：大同里	鄰：006 鄰

序號	調 整 之 街 路 門 牌	錯誤註記	序號	調 整 之 街 路 門 牌	錯誤註記
1	大同路一段141巷19號		2	大同路一段141巷23號	
3	大同路一段141巷25號		4	大同路一段141巷27號	
5	大同路一段141巷29號		6	大同路一段141巷30號	
7	大同路一段141巷31號		8	大同路一段141巷32號	
9	大同路一段141巷33號		10	大同路一段141巷35號	
11	大同路一段141巷36號		12	大同路一段141巷36之1號	
13	大同路一段141巷38號		14	大同路一段141巷42號	
15	大同路一段141巷44號		16	大同路一段141巷45號	
17	大同路一段141巷46號		18	大同路一段141巷47號	
19	大同路一段141巷48號		20	大同路一段141巷49號	
21	大同路一段141巷50號		22	大同路一段141巷51號	
23	大同路一段141巷52號		24	大同路一段141巷53號	
25	大同路一段141巷53號三樓		26	大同路一段141巷53號三樓之1	
27	大同路一段141巷53號三樓之2		28	大同路一段141巷53號三樓之3	





新舊里鄰門牌對照表

RLRP04120

戶政所別：臺南市府東戶政事務所

調整日期：107年01月29日

行 區	政 劃	調整前	省市縣市：臺南市	鄉鎮市區：東 區	村里：大同里	鄰：011 鄰
		調整後	省市縣市：臺南市	鄉鎮市區：東 區	村里：大同里	鄰：006 鄰

序 號	調 整 之 街 路 門 牌	錯誤 註記	序 號	調 整 之 街 路 門 牌	錯誤 註記
29	大同路一段141巷53號四樓		30	大同路一段141巷53號四樓之1	
31	大同路一段141巷53號四樓之2		32	大同路一段141巷53號四樓之3	
33	大同路一段141巷53號五樓		34	大同路一段141巷53號五樓之1	
35	大同路一段141巷53號五樓之2		36	大同路一段141巷53號五樓之3	
37	大同路一段141巷53號五樓之4		38	大同路一段141巷53號六樓	
39	大同路一段141巷53號六樓之1		40	大同路一段141巷53號六樓之2	
41	大同路一段141巷53號六樓之3		42	大同路一段141巷53號七樓	
43	大同路一段141巷53號七樓之1		44	大同路一段141巷53號七樓之2	
45	大同路一段141巷53號七樓之3		46	大同路一段141巷53號七樓之4	
47	大同路一段141巷53號地下一層		48	大同路一段141巷54號	
49	大同路一段141巷55號		50	大同路一段141巷55號三樓	
51	大同路一段141巷55號三樓之1		52	大同路一段141巷55號三樓之2	
53	大同路一段141巷55號三樓之3		54	大同路一段141巷55號三樓之4	
55	大同路一段141巷55號三樓之5		56	大同路一段141巷55號三樓之6	







新舊里鄰門牌對照表

RLRP04120

戶政所別：臺南市府東戶政事務所

調整日期：107年01月29日

行 區	政 劃	調整前	省市縣市：臺南市	鄉鎮市區：東 區	村里：大同里	鄰：011 鄰
		調整後	省市縣市：臺南市	鄉鎮市區：東 區	村里：大同里	鄰：006 鄰

序 號	調 整 之 街 路 門 牌	錯誤 註記	序 號	調 整 之 街 路 門 牌	錯誤 註記
57	大同路一段1 4 1巷5 5號三樓之7		58	大同路一段1 4 1巷5 5號四樓	
59	大同路一段1 4 1巷5 5號四樓之1		60	大同路一段1 4 1巷5 5號四樓之2	
61	大同路一段1 4 1巷5 5號四樓之3		62	大同路一段1 4 1巷5 5號四樓之4	
63	大同路一段1 4 1巷5 5號四樓之5		64	大同路一段1 4 1巷5 5號四樓之6	
65	大同路一段1 4 1巷5 5號四樓之7		66	大同路一段1 4 1巷5 5號五樓	
67	大同路一段1 4 1巷5 5號五樓之1		68	大同路一段1 4 1巷5 5號五樓之2	
69	大同路一段1 4 1巷5 5號五樓之3		70	大同路一段1 4 1巷5 5號五樓之4	
71	大同路一段1 4 1巷5 5號五樓之5		72	大同路一段1 4 1巷5 5號五樓之6	
73	大同路一段1 4 1巷5 5號五樓之7		74	大同路一段1 4 1巷5 5號六樓	
75	大同路一段1 4 1巷5 5號六樓之1		76	大同路一段1 4 1巷5 5號六樓之2	
77	大同路一段1 4 1巷5 5號六樓之3		78	大同路一段1 4 1巷5 5號六樓之4	
79	大同路一段1 4 1巷5 5號六樓之5		80	大同路一段1 4 1巷5 5號六樓之6	
81	大同路一段1 4 1巷5 5號六樓之7		82	大同路一段1 4 1巷5 5號七樓	
83	大同路一段1 4 1巷5 5號七樓之1		84	大同路一段1 4 1巷5 5號之1	





新舊里鄰門牌對照表

RLRP04120

戶政所別：臺南市府東戶政事務所

調整日期：107年01月29日

行 區	政 劃	調整前	省市縣市：臺南市	鄉鎮市區：東 區	村里：大同里	鄰：011 鄰
		調整後	省市縣市：臺南市	鄉鎮市區：東 區	村里：大同里	鄰：006 鄰

序 號	調 整 之 街 路 門 牌	錯誤 註記	序 號	調 整 之 街 路 門 牌	錯誤 註記
85	大同路一段141巷55號之2		86	大同路一段141巷55號之3	
87	大同路一段141巷55號之4		88	大同路一段141巷55號之5	
89	大同路一段141巷55號之5三樓		90	大同路一段141巷55號之5三樓之1	
91	大同路一段141巷55號之5三樓之2		92	大同路一段141巷55號之5三樓之3	
93	大同路一段141巷55號之5四樓		94	大同路一段141巷55號之5四樓之1	
95	大同路一段141巷55號之5四樓之2		96	大同路一段141巷55號之5四樓之3	
97	大同路一段141巷55號之5五樓		98	大同路一段141巷55號之5五樓之1	
99	大同路一段141巷55號之5五樓之2		100	大同路一段141巷55號之5五樓之3	
101	大同路一段141巷55號之5六樓		102	大同路一段141巷55號之5六樓之1	
103	大同路一段141巷55號之5六樓之2		104	大同路一段141巷55號之5六樓之3	
105	大同路一段141巷55號之5七樓		106	大同路一段141巷55號之5七樓之1	
107	大同路一段141巷55號之5七樓之2		108	大同路一段141巷55號之5七樓之3	
109	大同路一段141巷55號之6		110	大同路一段141巷55號之7	
111	大同路一段141巷55號之8		112	大同路一段141巷55號之9	





新 舊 里 鄰 門 牌 對 照 表

RLRP04120

戶政所別：臺南市府東戶政事務所

調整日期：107年01月29日

行 區	政 劃	調整前	省市縣市：臺南市	鄉鎮市區：東 區	村里：大同里	鄰：011 鄰
		調整後	省市縣市：臺南市	鄉鎮市區：東 區	村里：大同里	鄰：006 鄰

序 號	調 整 之 街 路 門 牌	錯誤 註記	序 號	調 整 之 街 路 門 牌	錯誤 註記
113	大同路一段1 4 1巷5 6號		114	大同路一段1 4 1巷5 7號	
115	大同路一段1 4 1巷5 8號		116	大同路一段1 4 1巷5 9號	
117	大同路一段1 4 1巷6 0號		118	大同路一段1 4 1巷6 1號	
119	大同路一段1 4 1巷6 2號		120	大同路一段1 4 1巷6 3號	
121	大同路一段1 4 1巷6 5號		122	大同路一段1 4 1巷6 7號	
123	大同路一段1 5 5巷5 3號		124	大同路一段1 5 5巷5 5號	

臺南市府東戶政事務所





新舊里鄰門牌對照表

RLRP04120

戶政所別：臺南市府東戶政事務所

調整日期：107年01月29日

行 政 區 劃	調整前	省市縣市：臺南市	鄉鎮市區：東 區	村里：大同里	鄰：012 鄰
	調整後	省市縣市：臺南市	鄉鎮市區：東 區	村里：大同里	鄰：005 鄰

序 號	調 整 之 街 路 門 牌	錯誤 註記	序 號	調 整 之 街 路 門 牌	錯誤 註記
1	大同路一段141巷1號		2	大同路一段141巷3號	
3	大同路一段141巷5號		4	大同路一段141巷5號二樓	
5	大同路一段141巷5號三樓		6	大同路一段141巷5號四樓	
7	大同路一段141巷7號		8	大同路一段141巷7號二樓	
9	大同路一段141巷7號三樓		10	大同路一段141巷7號四樓	
11	大同路一段141巷8號		12	大同路一段141巷9號	
13	大同路一段141巷9號之1		14	大同路一段141巷10號	
15	大同路一段141巷11號		16	大同路一段141巷12號	
17	大同路一段141巷13號		18	大同路一段141巷14號	
19	大同路一段141巷15號		20	大同路一段141巷16號	
21	大同路一段141巷16號二樓		22	大同路一段141巷16號三樓	
23	大同路一段141巷16號四樓		24	大同路一段141巷16號五樓	
25	大同路一段141巷17號		26	大同路一段141巷18號	
27	大同路一段141巷18號二樓		28	大同路一段141巷18號三樓	





新 舊 里 鄰 門 牌 對 照 表

RLRP04120

戶政所別：臺南市府東戶政事務所

調整日期：107年01月29日

行 政 區 劃	調整前	省市縣市：臺南市	鄉鎮市區：東 區	村里：大同里	鄰：012 鄰
	調整後	省市縣市：臺南市	鄉鎮市區：東 區	村里：大同里	鄰：005 鄰

序 號	調 整 之 街 路 門 牌	錯 誤 註 記	序 號	調 整 之 街 路 門 牌	錯 誤 註 記
29	大同路一段141巷18號四樓		30	大同路一段141巷18號五樓	
31	大同路一段141巷20號		32	大同路一段141巷22號	
33	大同路一段141巷24號		34	大同路一段141巷26號	
35	大同路一段141巷28號		36	大同路一段143號	
37	大同路一段145號		38	大同路一段147號	
39	大同路一段149號		40	大同路一段151號	
41	大同路一段153號		42	大同路一段155巷1號	
43	大同路一段155巷5號		44	大同路一段155巷7號	
45	大同路一段155巷9號		46	大同路一段155巷11號	
47	大同路一段155巷13號		48	大同路一段155巷15號	
49	大同路一段155巷17號		50	大同路一段155巷19號	
51	大同路一段155巷21號		52	大同路一段155巷23號	
53	大同路一段155巷25號		54	大同路一段155巷25號之1	
55	大同路一段155巷29號		56	大同路一段155巷31號	





新 舊 里 鄰 門 牌 對 照 表

RLRP04120

戶政所別：臺南市府東戶政事務所

調整日期：107年01月29日

行 政 區 劃	調整前	省市縣市：臺南市	鄉鎮市區：東 區	村里：大同里	鄰：013 鄰
	調整後	省市縣市：臺南市	鄉鎮市區：東 區	村里：大同里	鄰：007 鄰

序 號	調 整 之 街 路 門 牌	錯誤 註記	序 號	調 整 之 街 路 門 牌	錯誤 註記
1	大同路一段155巷36號		2	大同路一段155巷38號	
3	大同路一段155巷40號		4	大同路一段155巷42號	
5	大同路一段155巷44號		6	大同路一段155巷50號	
7	大同路一段155巷52號		8	大同路一段155巷54號	
9	大同路一段155巷56號		10	大同路一段155巷57號	
11	大同路一段155巷58號		12	大同路一段155巷59號	
13	大同路一段155巷61號		14	大同路一段155巷63號	
15	大同路一段155巷65號		16	大同路一段155巷71號	
17	大同路一段155巷73號		18	大同路一段155巷75號	
19	大同路一段155巷77號		20	大同路一段155巷79號	
21	府連路195巷2弄1號		22	府連路195巷2弄3號	
23	府連路195巷2弄7號		24	府連路195巷2弄9號	
25	府連路195巷2弄11號		26	府連路195巷2弄13號	





新舊里鄰門牌對照表

RLRP04120

戶政所別：臺南市府東戶政事務所

調整日期：107年01月29日

行	政	調整前	省市縣市：臺南市	鄉鎮市區：東區	村里：大同里	鄰：014鄰
區	劃	調整後	省市縣市：臺南市	鄉鎮市區：東區	村里：大同里	鄰：007鄰

序號	調整之街路門牌	錯誤註記	序號	調整之街路門牌	錯誤註記
1	大同路一段155巷12號		2	大同路一段155巷14號	
3	大同路一段155巷14號二樓		4	大同路一段155巷14號三樓	
5	大同路一段155巷14號四樓		6	大同路一段155巷14號五樓	
7	大同路一段155巷16號		8	大同路一段155巷16號二樓	
9	大同路一段155巷16號三樓		10	大同路一段155巷16號四樓	
11	大同路一段155巷16號五樓		12	大同路一段155巷18號	
13	大同路一段155巷20號		14	大同路一段155巷22號	
15	大同路一段155巷24號		16	大同路一段155巷28號	
17	大同路一段155巷30號		18	大同路一段155巷32號	
19	大同路一段155巷33號		20	大同路一段155巷34號	
21	大同路一段155巷35號		22	大同路一段155巷37號	
23	大同路一段155巷39號		24	大同路一段155巷41號	
25	大同路一段155巷43號		26	大同路一段155巷45號	
27	大同路一段155巷47號		28	大同路一段155巷49號	





新 舊 里 鄰 門 牌 對 照 表

RLRP04120

戶政所別：臺南市府東戶政事務所

調整日期：107年01月29日

行 政 區 劃	調整前	省市縣市：臺南市	鄉鎮市區：東 區	村里：大同里	鄰：014 鄰
	調整後	省市縣市：臺南市	鄉鎮市區：東 區	村里：大同里	鄰：007 鄰

序 號	調 整 之 街 路 門 牌	錯 誤 註 記	序 號	調 整 之 街 路 門 牌	錯 誤 註 記
29	大同路一段155巷51號		30	府連路165巷2號	
31	府連路165巷4號		32	府連路165巷6號	
33	府連路165巷8號		34	府連路165巷10號	
35	府連路165巷12號		36	府連路167號	
37	府連路169號		38	府連路175巷3號	
39	府連路175巷5號		40	府連路175巷7號	
41	府連路175巷9號				

臺南市府東戶政事務所







新 舊 里 鄰 門 牌 對 照 表

RLRP04120

戶政所別：臺南市府東戶政事務所

調整日期：107年01月29日

行 政 區 劃	調整前	省市縣市：臺南市	鄉鎮市區：東 區	村里：大同里	鄰：015 鄰
	調整後	省市縣市：臺南市	鄉鎮市區：東 區	村里：大同里	鄰：007 鄰

序 號	調 整 之 街 路 門 牌	錯誤 註記	序 號	調 整 之 街 路 門 牌	錯誤 註記
1	府連路177號		2	府連路179號	
3	府連路181號		4	府連路185號	
5	府連路191號		6	府連路193號	
7	府連路193號之1		8	府連路195巷2弄8號	
9	府連路195巷2弄10號		10	府連路195巷3號	
11	府連路199號		12	府連路201號	
13	府連路203號		14	府連路205號	
15	府連路207號		16	府連路209號	
17	府連路211號		18	府連路217號	
19	府連路219號		20	府連路221號	
21	府連路223號		22	府連路225號	
23	府連路227號				





新舊里鄰門牌對照表

RLRP04120

戶政所別：臺南市府東戶政事務所

調整日期：107年01月29日

行 政 區 劃	調整前	省市縣市：臺南市	鄉鎮市區：東 區	村里：大同里	鄰：016 鄰
	調整後	省市縣市：臺南市	鄉鎮市區：東 區	村里：大同里	鄰：008 鄰

序 號	調 整 之 街 路 門 牌	錯誤 註記	序 號	調 整 之 街 路 門 牌	錯誤 註記
1	大同路一段155巷2號		2	大同路一段155巷4號	
3	大同路一段155巷10號		4	大同路一段157號	
5	大同路一段159號		6	大同路一段161號	
7	大同路一段163號		8	大同路一段173號	
9	大同路一段173號二樓		10	大同路一段173號三樓	
11	大同路一段173號四樓		12	大同路一段173號四樓之1	
13	大同路一段173號四樓之2		14	大同路一段173號四樓之3	
15	大同路一段173號四樓之4		16	大同路一段173號四樓之5	
17	大同路一段173號四樓之6		18	大同路一段173號五樓	
19	大同路一段173號五樓之1		20	大同路一段173號五樓之2	
21	大同路一段173號五樓之3		22	大同路一段173號五樓之4	
23	大同路一段173號五樓之5		24	大同路一段173號五樓之6	
25	大同路一段173號六樓		26	大同路一段173號六樓之1	
27	大同路一段173號六樓之2		28	大同路一段173號七樓	





新 舊 里 鄰 門 牌 對 照 表

RLRP04120

戶政所別：臺南市府東戶政事務所

調整日期：107年01月29日

行 政 區 劃	調整前	省市縣市：臺南市	鄉鎮市區：東 區	村里：大同里	鄰：016 鄰
	調整後	省市縣市：臺南市	鄉鎮市區：東 區	村里：大同里	鄰：008 鄰

序 號	調 整 之 街 路 門 牌	錯誤 註記	序 號	調 整 之 街 路 門 牌	錯誤 註記
29	大同路一段173號七樓之1		30	大同路一段173號七樓之2	
31	大同路一段173號八樓		32	大同路一段173號八樓之1	
33	大同路一段173號九樓		34	大同路一段173號九樓之1	
35	大同路一段173號十樓		36	大同路一段173號十一樓	
37	大同路一段173號十二樓		38	大同路一段173號地下一層	
39	大同路一段173號地下二層		40	府連路146號	
41	府連路148號		42	府連路149號	
43	府連路149號二樓		44	府連路149號三樓	
45	府連路149號四樓		46	府連路149號五樓	
47	府連路149號六樓		48	府連路149號七樓	
49	府連路151號		50	府連路152號	
51	府連路153號		52	府連路155號	
53	府連路156號		54	府連路157號	
55	府連路158號		56	府連路159號	





新舊里鄰門牌對照表

RLRP04120

戶政所別：臺南市府東戶政事務所

調整日期：107年01月29日

行 區	政 劃	調整前	省市縣市：臺南市	鄉鎮市區：東區	村里：大同里	鄰：016鄰
		調整後	省市縣市：臺南市	鄉鎮市區：東區	村里：大同里	鄰：008鄰

序 號	調 整 之 街 路 門 牌	錯 誤 註 記	序 號	調 整 之 街 路 門 牌	錯 誤 註 記
57	府連路160號		58	府連路162號	
59	府連路165巷1號		60	府連路165巷3號	
61	府連路165巷5號		62	府連路165巷7號	
63	府連路166巷2號		64	府連路166巷4號	
65	府連路166巷6號		66	府連路166巷8號	
67	府連路166巷10號		68	府連路168號	
69	府連路170號		70	府連路172號	
71	府連路174號		72	府連路176號	
73	府連路178號		74	府連路180號	
75	府連路180號之1		76	府連路180號之2	

臺南市府東戶政事務所





新舊里鄰門牌對照表

RLRP04120

戶政所別：臺南市府東戶政事務所

調整日期：107年01月29日

行 政 區 劃	調整前	省市縣市：臺南市	鄉鎮市區：東 區	村里：大同里	鄰：017 鄰
	調整後	省市縣市：臺南市	鄉鎮市區：東 區	村里：大同里	鄰：009 鄰

序 號	調 整 之 街 路 門 牌	錯誤 註記	序 號	調 整 之 街 路 門 牌	錯誤 註記
1	府連路184號		2	府連路186號	
3	府連路188號		4	府連路190號	
5	府連路190號三樓之1		6	府連路190號三樓之2	
7	府連路190號三樓之3		8	府連路190號三樓之4	
9	府連路190號三樓之5		10	府連路190號三樓之6	
11	府連路190號三樓之7		12	府連路190號四樓之1	
13	府連路190號四樓之2		14	府連路190號四樓之3	
15	府連路190號四樓之4		16	府連路190號四樓之5	
17	府連路190號四樓之6		18	府連路190號四樓之7	
19	府連路190號五樓之1		20	府連路190號五樓之2	
21	府連路190號五樓之3		22	府連路190號五樓之4	
23	府連路190號五樓之5		24	府連路190號五樓之6	
25	府連路190號五樓之7		26	府連路190號六樓之1	
27	府連路190號六樓之2		28	府連路190號六樓之3	

臺南市府東戶政事務所





新舊里鄰門牌對照表

RLRP04120

戶政所別：臺南市府東戶政事務所

調整日期：107年01月29日

行 政 區 劃	調整前	省市縣市：臺南市	鄉鎮市區：東 區	村里：大同里	鄰：017 鄰
	調整後	省市縣市：臺南市	鄉鎮市區：東 區	村里：大同里	鄰：009 鄰

序 號	調 整 之 街 路 門 牌	錯誤 註記	序 號	調 整 之 街 路 門 牌	錯誤 註記
29	府連路190號六樓之4		30	府連路190號六樓之5	
31	府連路190號六樓之6		32	府連路190號六樓之7	
33	府連路190號七樓之1		34	府連路190號七樓之2	
35	府連路190號七樓之3		36	府連路190號七樓之4	
37	府連路190號七樓之5		38	府連路190號七樓之6	
39	府連路190號七樓之7		40	府連路190號之1	
41	府連路190號之2		42	府連路190號地下層	
43	府連路190號地下層之1		44	府連路190號地下層之2	
45	府連路190號地下層之3		46	府連路190號地下層之4	
47	府連路190號地下層之5		48	府連路190號地下層之6	
49	府連路192號		50	府連路196號	
51	府連路204巷3弄11號		52	府連路206號	
53	府連路208號		54	府連路212號	
55	府連路214號		56	府連路216號	





新舊里鄰門牌對照表

RLRP04120

戶政所別：臺南市府東戶政事務所

調整日期：107年01月29日

行 政 區 劃	調整前	省市縣市：臺南市	鄉鎮市區：東 區	村里：大同里	鄰：017 鄰
	調整後	省市縣市：臺南市	鄉鎮市區：東 區	村里：大同里	鄰：009 鄰

序 號	調 整 之 街 路 門 牌	錯誤 註記	序 號	調 整 之 街 路 門 牌	錯誤 註記
57	府連路218號		58	府連路220號	
59	府連路222號		60	府連路222號二樓之1	
61	府連路222號二樓之2		62	府連路222號二樓之3	
63	府連路222號二樓之4		64	府連路222號二樓之5	
65	府連路222號二樓之6		66	府連路222號三樓之1	
67	府連路222號三樓之2		68	府連路222號三樓之3	
69	府連路222號三樓之4		70	府連路222號四樓之1	
71	府連路222號四樓之2		72	府連路222號四樓之3	
73	府連路222號四樓之5		74	府連路222號五樓之1	
75	府連路222號五樓之2		76	府連路222號五樓之3	
77	府連路222號五樓之4		78	府連路224號	
79	府連路226號		80	府連路228號	

臺南市府東戶政事務所





新 舊 里 鄰 門 牌 對 照 表

RLRP04120

戶政所別：臺南市府東戶政事務所

調整日期：107年01月29日

行 政 區 劃	調整前	省市縣市：臺南市	鄉鎮市區：東 區	村里：大同里	鄰：018 鄰
	調整後	省市縣市：臺南市	鄉鎮市區：東 區	村里：大同里	鄰：010 鄰

序 號	調 整 之 街 路 門 牌	錯誤 註記	序 號	調 整 之 街 路 門 牌	錯誤 註記
1	府連路204巷5號		2	府連路204巷5號五樓	
3	府連路204巷5號六樓		4	府連路204巷9號	
5	府連路204巷11號		6	府連路204巷13號	
7	府連路204巷15號		8	府連路204巷17弄1號	
9	府連路204巷17弄2號		10	府連路204巷17弄3號	
11	府連路204巷17弄4號		12	府連路204巷17弄5號	
13	府連路204巷17弄6號		14	府連路204巷17弄7號	
15	府連路204巷17弄8號		16	府連路204巷17弄9號	
17	府連路204巷17弄10號		18	府連路204巷17弄11號	
19	府連路204巷17弄12號		20	府連路204巷17弄13號	
21	府連路204巷17弄15號		22	府連路204巷19號	
23	府連路204巷25號		24	府連路204巷25號之1	
25	府連路204巷29弄1號		26	府連路204巷29弄3號	
27	府連路204巷29弄5號		28	府連路204巷29弄7號	

臺南市府東戶政事務所







新舊里鄰門牌對照表

RLRP04120

戶政所別：臺南市府東戶政事務所

調整日期：107年01月29日

行 區	政 劃	調整前	省市縣市：臺南市	鄉鎮市區：東 區	村里：大同里	鄰：018 鄰
		調整後	省市縣市：臺南市	鄉鎮市區：東 區	村里：大同里	鄰：010 鄰

序 號	調 整 之 街 路 門 牌	錯誤 註記	序 號	調 整 之 街 路 門 牌	錯誤 註記
29	府連路204巷29弄9號		30	府連路204巷29弄11號	
31	府連路204巷29弄13號				

臺南市府東戶政事務所





新舊里鄰門牌對照表

RLRP04120

戶政所別：臺南市府東戶政事務所

調整日期：107年01月29日

行 區	政 劃	調整前	省市縣市：臺南市	鄉鎮市區：東 區	村里：大同里	鄰：019 鄰
		調整後	省市縣市：臺南市	鄉鎮市區：東 區	村里：大同里	鄰：010 鄰

序 號	調 整 之 街 路 門 牌	錯誤 註記	序 號	調 整 之 街 路 門 牌	錯誤 註記
1	府連路182巷25號				

臺南市府東戶政事務所





RLRP04120

戶政所別：臺南市府東戶政事務所

調整日期：107年01月29日

新舊里鄰門牌對照表

行 區	政 劃	調整前	省市縣市：臺南市	鄉鎮市區：東 區	村里：大同里	鄰：019 鄰
		調整後	省市縣市：臺南市	鄉鎮市區：東 區	村里：大同里	鄰：011 鄰

序 號	調 整 之 街 路 門 牌	錯誤 註記	序 號	調 整 之 街 路 門 牌	錯誤 註記
1	大同路一段175巷35號		2	大同路一段175巷37號	
3	大同路一段175巷39號		4	大同路一段175巷41號	
5	大同路一段175巷43號		6	大同路一段175巷45號	
7	大同路一段175巷47號		8	大同路一段175巷49號	
9	大同路一段175巷51號		10	大同路一段175巷53號	
11	大同路一段175巷55號		12	大同路一段175巷57號	
13	大同路一段175巷59號		14	大同路一段197巷97號	
15	大同路一段197巷99號		16	大同路一段197巷118號	
17	府連路166巷1號		18	府連路166巷24號	
19	府連路166巷26號		20	府連路182巷6弄1號	
21	府連路182巷6弄2號		22	府連路182巷6弄2號之1	
23	府連路182巷6弄3號		24	府連路182巷6弄5號	
25	府連路182巷6弄7號		26	府連路182巷6弄9號	
27	府連路182巷6弄11號		28	府連路182巷8號	





新舊里鄰門牌對照表

RLRP04120

戶政所別：臺南市府東戶政事務所

調整日期：107年01月29日

行	政	調整前	省市縣市：臺南市	鄉鎮市區：東區	村里：大同里	鄰：019鄰
區	劃	調整後	省市縣市：臺南市	鄉鎮市區：東區	村里：大同里	鄰：011鄰

序號	調整之街路門牌	錯誤註記	序號	調整之街路門牌	錯誤註記
29	府連路182巷10號		30	府連路182巷12號	
31	府連路182巷18號		32	府連路182巷20號	
33	府連路182巷22號		34	府連路182巷38號	
35	府連路182巷38之1號		36	府連路182巷42號	

臺南市府東戶政事務所





新舊里鄰門牌對照表

RLRP04120

戶政所別：臺南市府東戶政事務所

調整日期：107年01月29日

行 區	政 劃	調整前	省市縣市：臺南市	鄉鎮市區：東 區	村里：大同里	鄰：020 鄰
		調整後	省市縣市：臺南市	鄉鎮市區：東 區	村里：大同里	鄰：012 鄰

序 號	調 整 之 街 路 門 牌	錯誤 註記	序 號	調 整 之 街 路 門 牌	錯誤 註記
1	大同路一段175巷44號		2	大同路一段175巷46號	
3	大同路一段175巷48號		4	大同路一段175巷50號	
5	大同路一段175巷52號		6	大同路一段175巷56號	
7	大同路一段175巷58號		8	大同路一段175巷62號	
9	大同路一段175巷64號		10	大同路一段175巷66號	
11	大同路一段175巷68號		12	大同路一段175巷70號	
13	大同路一段175巷72號		14	大同路一段175巷72號二樓	
15	大同路一段175巷72號三樓		16	大同路一段175巷72號四樓	
17	大同路一段175巷74號		18	大同路一段175巷74號二樓	
19	大同路一段175巷74號三樓		20	大同路一段175巷74號四樓	
21	大同路一段175巷82號		22	大同路一段175巷84號	
23	大同路一段175巷84號二樓		24	大同路一段175巷84號三樓	
25	大同路一段175巷84號四樓		26	大同路一段175巷84號五樓	
27	大同路一段175巷86號		28	大同路一段175巷86號二樓	





新舊里鄰門牌對照表

RLRP04120

戶政所別：臺南市府東戶政事務所

調整日期：107年01月29日

行	政	調整前	省市縣市：臺南市	鄉鎮市區：東區	村里：大同里	鄰：020鄰
區	劃	調整後	省市縣市：臺南市	鄉鎮市區：東區	村里：大同里	鄰：012鄰

序號	調整之街路門牌	錯誤註記	序號	調整之街路門牌	錯誤註記
29	大同路一段175巷86號三樓		30	大同路一段175巷86號四樓	
31	大同路一段175巷86號五樓		32	大同路一段175巷88號	
33	大同路一段175巷88號二樓		34	大同路一段175巷88號三樓	
35	大同路一段175巷88號四樓		36	大同路一段175巷88號五樓	
37	大同路一段175巷90號		38	大同路一段175巷90號二樓	
39	大同路一段175巷90號三樓		40	大同路一段175巷90號四樓	
41	大同路一段175巷92號		42	大同路一段175巷92號二樓	
43	大同路一段175巷92號三樓		44	大同路一段175巷92號四樓	
45	大同路一段175巷94號		46	大同路一段175巷94號二樓	
47	大同路一段175巷94號三樓		48	大同路一段175巷94號四樓	
49	大同路一段197巷23號		50	大同路一段197巷31號	
51	大同路一段197巷35號		52	大同路一段197巷35之1號	
53	大同路一段197巷37號		54	大同路一段197巷39號	
55	大同路一段197巷41號		56	大同路一段197巷43號	





新 舊 里 鄰 門 牌 對 照 表

RLRP04120

戶政所別：臺南市府東戶政事務所

調整日期：107年01月29日

行 政 區 劃	調整前	省市縣市：臺南市	鄉鎮市區：東 區	村里：大同里	鄰：020 鄰
	調整後	省市縣市：臺南市	鄉鎮市區：東 區	村里：大同里	鄰：012 鄰

序 號	調 整 之 街 路 門 牌	錯 誤 註 記	序 號	調 整 之 街 路 門 牌	錯 誤 註 記
57	大同路一段197巷45號		58	大同路一段197巷73號	
59	大同路一段197巷75號		60	大同路一段197巷77號	
61	大同路一段197巷81號		62	大同路一段197巷81號二樓	
63	大同路一段197巷81號三樓		64	大同路一段197巷81號四樓	
65	大同路一段197巷81號五樓		66	大同路一段197巷83號	
67	大同路一段197巷83號二樓		68	大同路一段197巷83號三樓	
69	大同路一段197巷83號四樓		70	大同路一段197巷83號五樓	

臺南市府東戶政事務所





新舊里鄰門牌對照表

RLRP04120

戶政所別：臺南市府東戶政事務所

調整日期：107年01月29日

行 政 區 劃	調整前	省市縣市：臺南市	鄉鎮市區：東 區	村里：大同里	鄰：021 鄰
	調整後	省市縣市：臺南市	鄉鎮市區：東 區	村里：大同里	鄰：013 鄰

序 號	調 整 之 街 路 門 牌	錯誤 註記	序 號	調 整 之 街 路 門 牌	錯誤 註記
1	大同路一段175巷3號		2	大同路一段175巷4號	
3	大同路一段175巷5號		4	大同路一段175巷6號	
5	大同路一段175巷7號		6	大同路一段175巷8號	
7	大同路一段175巷9號		8	大同路一段175巷10號	
9	大同路一段175巷11號		10	大同路一段175巷11之1號	
11	大同路一段175巷11之2號		12	大同路一段175巷11之3號	
13	大同路一段175巷11之5號		14	大同路一段175巷11之6號	
15	大同路一段175巷11之7號		16	大同路一段175巷11之8號	
17	大同路一段175巷12號		18	大同路一段175巷13號	
19	大同路一段175巷14號		20	大同路一段175巷15號	
21	大同路一段175巷16號		22	大同路一段175巷17號	
23	大同路一段175巷18號		24	大同路一段175巷19號	
25	大同路一段175巷20號		26	大同路一段175巷21號	
27	大同路一段175巷22號		28	大同路一段175巷23號	







新舊里鄰門牌對照表

RLRP04120

戶政所別：臺南市府東戶政事務所

調整日期：107年01月29日

行	政	調整前	省市縣市：臺南市	鄉鎮市區：東區	村里：大同里	鄰：021鄰
區	劃	調整後	省市縣市：臺南市	鄉鎮市區：東區	村里：大同里	鄰：013鄰

序號	調整之街路門牌	錯誤註記	序號	調整之街路門牌	錯誤註記
29	大同路一段175巷24號		30	大同路一段175巷25號	
31	大同路一段175巷27號		32	大同路一段175巷29號	
33	大同路一段175巷31號		34	大同路一段175巷33號	
35	大同路一段175巷34號		36	大同路一段175巷36號	
37	大同路一段175巷38號		38	大同路一段175巷40號	
39	大同路一段177號		40	大同路一段179號	
41	大同路一段181號		42	大同路一段183號	
43	大同路一段185號		44	大同路一段187號	
45	大同路一段189號		46	大同路一段191號	
47	大同路一段193號		48	大同路一段195號	
49	大同路一段197巷1號		50	大同路一段197巷3號	
51	大同路一段197巷3號二樓		52	大同路一段197巷3號三樓	
53	大同路一段197巷3號四樓		54	大同路一段197巷3號五樓	
55	大同路一段197巷3號五樓之1		56	大同路一段197巷15號	





新舊里鄰門牌對照表

RLRP04120

戶政所別：臺南市府東戶政事務所

調整日期：107年01月29日

行 區	政 劃	調整前	省市縣市：臺南市	鄉鎮市區：東 區	村里：大同里	鄰：021 鄰
		調整後	省市縣市：臺南市	鄉鎮市區：東 區	村里：大同里	鄰：013 鄰

序 號	調 整 之 街 路 門 牌	錯誤 註記	序 號	調 整 之 街 路 門 牌	錯誤 註記
57	大同路一段197巷19號		58	大同路一段197巷19號二樓	
59	大同路一段197巷19號三樓		60	大同路一段197巷19號四樓	
61	大同路一段197巷19號五樓				

臺南市府東戶政事務所





新舊里鄰門牌對照表

RLRP04120

戶政所別：臺南市府東戶政事務所

調整日期：107年01月29日

行 政 區 劃	調整前	省市縣市：臺南市	鄉鎮市區：東 區	村里：大同里	鄰：022 鄰
	調整後	省市縣市：臺南市	鄉鎮市區：東 區	村里：大同里	鄰：014 鄰

序 號	調 整 之 街 路 門 牌	錯誤 註記	序 號	調 整 之 街 路 門 牌	錯誤 註記
1	大同路一段197巷2之1號		2	大同路一段197巷8號	
3	大同路一段197巷18號		4	大同路一段201號	
5	大同路一段205號		6	大同路一段207號	
7	大同路一段209號		8	大同路一段211號	
9	大同路一段213號		10	大同路一段215巷1號	
11	大同路一段215巷2號		12	大同路一段215巷3號	
13	大同路一段215巷4號		14	大同路一段215巷5號	
15	大同路一段215巷6號		16	大同路一段215巷8號	
17	大同路一段215巷9號		18	大同路一段215巷10號	
19	大同路一段215巷12號		20	大同路一段215巷14號	
21	大同路一段215巷15號		22	大同路一段215巷16號	
23	大同路一段215巷18號		24	大同路一段217號	
25	大同路一段219號		26	大同路一段221號	
27	大同路一段221號之1		28	大同路一段225號	





新舊里鄰門牌對照表

RLRP04120

戶政所別：臺南市府東戶政事務所

調整日期：107年01月29日

行	政	調整前	省市縣市：臺南市	鄉鎮市區：東區	村里：大同里	鄰：023鄰
區	劃	調整後	省市縣市：臺南市	鄉鎮市區：東區	村里：大同里	鄰：014鄰

序號	調整之街路門牌	錯誤註記	序號	調整之街路門牌	錯誤註記
1	大同路一段197巷58號		2	大同路一段241巷9號	
3	大同路一段241巷15號		4	大同路一段241巷16號	
5	大同路一段241巷20號		6	大同路一段241巷20號二樓	
7	大同路一段241巷20號三樓		8	大同路一段241巷20號四樓	
9	大同路一段241巷24號		10	大同路一段241巷24號二樓	
11	大同路一段241巷24號三樓		12	大同路一段241巷24號四樓	
13	大同路一段241巷24號五樓		14	大同路一段241巷26號	
15	大同路一段241巷29號		16	大同路一段241巷33號	
17	大同路一段241巷39號		18	大同路一段241巷51號	
19	大同路一段241巷51號二樓		20	大同路一段241巷51號三樓	
21	大同路一段241巷51號四樓		22	大同路一段241巷51號五樓	
23	大同路一段241巷53號		24	大同路一段241巷53號二樓	
25	大同路一段241巷53號三樓		26	大同路一段241巷53號四樓	
27	大同路一段241巷53號五樓		28	大同路一段241巷55號	





新舊里鄰門牌對照表

RLRP04120

戶政所別：臺南市府東戶政事務所

調整日期：107年01月29日

行 區	政 劃	調整前	省市縣市：臺南市	鄉鎮市區：東 區	村里：大同里	鄰：023 鄰
		調整後	省市縣市：臺南市	鄉鎮市區：東 區	村里：大同里	鄰：014 鄰

序 號	調 整 之 街 路 門 牌	錯誤 註記	序 號	調 整 之 街 路 門 牌	錯誤 註記
29	大同路一段2 4 1巷5 5號二樓		30	大同路一段2 4 1巷5 5號三樓	
31	大同路一段2 4 1巷5 5號四樓		32	大同路一段2 4 1巷5 5號五樓	
33	大同路一段2 4 1巷5 7號		34	大同路一段2 4 1巷5 7號二樓之1	
35	大同路一段2 4 1巷5 7號二樓之2		36	大同路一段2 4 1巷5 7號三樓	
37	大同路一段2 4 1巷5 7號四樓		38	大同路一段2 4 1巷5 7號五樓之1	
39	大同路一段2 4 1巷5 7號五樓之2		40	大同路一段2 4 1巷5 9號	
41	大同路一段2 4 1巷6 1號		42	大同路一段2 4 1巷6 3號	
43	大同路一段2 4 1巷6 5號		44	大同路一段2 4 1巷6 7號	
45	大同路一段2 4 1巷6 9號		46	大同路一段2 4 1巷7 1號	
47	大同路一段2 4 1巷7 3號		48	大同路一段2 4 1巷7 5號	
49	大同路一段2 4 1巷7 7號		50	大同路一段2 4 1巷7 9號	
51	大同路一段2 4 1巷8 3號		52	大同路一段2 4 1巷8 5號	
53	大同路一段2 4 1巷8 7號		54	大同路一段2 4 1巷8 9號	
55	大同路二段2 4 1巷5 7號二樓之2				





新舊里鄰門牌對照表

RLRP04120

戶政所別：臺南市府東戶政事務所

調整日期：107年01月29日

行 區	政 劃	調整前	省市縣市：臺南市	鄉鎮市區：東 區	村里：大同里	鄰：024 鄰
		調整後	省市縣市：臺南市	鄉鎮市區：東 區	村里：大同里	鄰：016 鄰

序 號	調 整 之 街 路 門 牌	錯誤 註記	序 號	調 整 之 街 路 門 牌	錯誤 註記
1	大同路一段241巷6弄2號		2	大同路一段241巷6弄2號二樓	
3	大同路一段241巷6弄2號三樓		4	大同路一段241巷6弄2號四樓	
5	大同路一段241巷6弄2號五樓		6	大同路一段241巷6弄4號	
7	大同路一段241巷6弄4號二樓		8	大同路一段241巷6弄4號三樓	
9	大同路一段241巷6弄4號四樓		10	大同路一段241巷6弄4號五樓	
11	大同路一段241巷6弄6號		12	大同路一段241巷6弄6號二樓	
13	大同路一段241巷6弄6號三樓		14	大同路一段241巷6弄6號四樓	
15	大同路一段241巷6弄6號五樓		16	大同路一段241巷6弄8號	
17	大同路一段241巷6弄8號二樓		18	大同路一段241巷6弄8號三樓	
19	大同路一段241巷6弄8號四樓		20	大同路一段241巷6弄8號五樓	
21	大同路一段241巷6弄10號		22	大同路一段241巷6弄10號二樓	
23	大同路一段241巷6弄10號三樓		24	大同路一段241巷6弄10號四樓	
25	大同路一段241巷6弄10號五樓		26	大同路一段241巷6弄12號	
27	大同路一段241巷6弄12號二樓		28	大同路一段241巷6弄12號三樓	





新舊里鄰門牌對照表

RLRP04120

戶政所別：臺南市府東戶政事務所

調整日期：107年01月29日

行 政 區 劃	調整前	省市縣市：臺南市	鄉鎮市區：東 區	村里：大同里	鄰：024 鄰
	調整後	省市縣市：臺南市	鄉鎮市區：東 區	村里：大同里	鄰：016 鄰

序 號	調 整 之 街 路 門 牌	錯誤 註記	序 號	調 整 之 街 路 門 牌	錯誤 註記
29	大同路一段241巷6弄12號四樓		30	大同路一段241巷6弄12號五樓	
31	大同路一段241巷6弄16號		32	大同路一段241巷6弄18號	
33	大同路一段241巷6弄24號		34	大同路一段241巷6弄24號三樓	
35	大同路一段241巷6弄24號四樓		36	大同路一段241巷6弄24號五樓	
37	大同路一段241巷6弄24號六樓		38	大同路一段241巷6弄25號	
39	大同路一段241巷6弄26號		40	大同路一段241巷6弄26號三樓	
41	大同路一段241巷6弄26號四樓		42	大同路一段241巷6弄26號五樓	
43	大同路一段241巷6弄26號六樓		44	大同路一段241巷6弄27號	
45	大同路一段241巷6弄28號		46	大同路一段241巷6弄28號三樓	
47	大同路一段241巷6弄28號四樓		48	大同路一段241巷6弄28號五樓	
49	大同路一段241巷6弄28號六樓		50	大同路一段241巷6弄29號	
51	大同路一段241巷6弄30號		52	大同路一段241巷6弄30號三樓	
53	大同路一段241巷6弄30號四樓		54	大同路一段241巷6弄30號五樓	
55	大同路一段241巷6弄30號六樓		56	大同路一段241巷6弄31號	





新舊里鄰門牌對照表

RLRP04120

戶政所別：臺南市府東戶政事務所

調整日期：107年01月29日

行 區	政 劃	調整前	省市縣市：臺南市	鄉鎮市區：東 區	村里：大同里	鄰：024 鄰
		調整後	省市縣市：臺南市	鄉鎮市區：東 區	村里：大同里	鄰：016 鄰

序 號	調 整 之 街 路 門 牌	錯誤 註記	序 號	調 整 之 街 路 門 牌	錯誤 註記
57	大同路一段241巷6弄32號		58	大同路一段241巷6弄32號三樓	
59	大同路一段241巷6弄32號四樓		60	大同路一段241巷6弄32號五樓	
61	大同路一段241巷6弄32號六樓		62	大同路一段241巷6弄34號	
63	大同路一段241巷6弄34號三樓		64	大同路一段241巷6弄34號四樓	
65	大同路一段241巷6弄34號五樓		66	大同路一段241巷6弄34號六樓	
67	大同路一段241巷6弄35號		68	大同路一段241巷6弄36號	
69	大同路一段241巷6弄36號二樓		70	大同路一段241巷6弄36號三樓	
71	大同路一段241巷6弄36號四樓		72	大同路一段241巷6弄36號五樓	
73	大同路一段241巷6弄36號六樓		74	大同路一段241巷6弄37號	
75	大同路一段241巷6弄38號		76	大同路一段241巷6弄38號二樓	
77	大同路一段241巷6弄38號三樓		78	大同路一段241巷6弄38號四樓	
79	大同路一段241巷6弄38號五樓		80	大同路一段241巷6弄38號六樓	
81	大同路一段241巷6弄39號		82	大同路一段241巷6弄40號	
83	大同路一段241巷6弄40號二樓		84	大同路一段241巷6弄40號三樓	







新舊里鄰門牌對照表

RLRP04120

戶政所別：臺南市府東戶政事務所

調整日期：107年01月29日

行 政 區 劃	調整前	省市縣市：臺南市	鄉鎮市區：東 區	村里：大同里	鄰：024 鄰
	調整後	省市縣市：臺南市	鄉鎮市區：東 區	村里：大同里	鄰：016 鄰

序 號	調 整 之 街 路 門 牌	錯誤 註記	序 號	調 整 之 街 路 門 牌	錯誤 註記
85	大同路一段2 4 1巷6弄4 0號四樓		86	大同路一段2 4 1巷6弄4 0號五樓	
87	大同路一段2 4 1巷6弄4 0號六樓		88	大同路一段2 4 1巷6弄4 1號	
89	大同路一段2 4 1巷6弄4 2號		90	大同路一段2 4 1巷6弄4 2號三樓	
91	大同路一段2 4 1巷6弄4 2號四樓		92	大同路一段2 4 1巷6弄4 2號五樓	
93	大同路一段2 4 1巷6弄4 2號六樓		94	大同路一段2 4 1巷6弄4 3號	
95	大同路一段2 4 1巷6弄4 4號		96	大同路一段2 4 1巷6弄4 4號三樓	
97	大同路一段2 4 1巷6弄4 4號四樓		98	大同路一段2 4 1巷6弄4 4號五樓	
99	大同路一段2 4 1巷6弄4 4號六樓		100	大同路一段2 4 1巷6弄4 5號	
101	大同路一段2 4 1巷6弄4 6號		102	大同路一段2 4 1巷6弄4 6號三樓	
103	大同路一段2 4 1巷6弄4 6號四樓		104	大同路一段2 4 1巷6弄4 6號五樓	
105	大同路一段2 4 1巷6弄4 6號六樓		106	大同路一段2 4 1巷6弄4 8號	
107	大同路一段2 4 1巷6弄4 8號三樓		108	大同路一段2 4 1巷6弄4 8號四樓	
109	大同路一段2 4 1巷6弄4 8號五樓		110	大同路一段2 4 1巷6弄4 8號六樓	
111	大同路一段2 4 1巷8號				





新 舊 里 鄰 門 牌 對 照 表

RLRP04120

戶政所別：臺南市府東戶政事務所

調整日期：107年01月29日

行 政 區 劃	調整前	省市縣市：臺南市	鄉鎮市區：東 區	村里：大同里	鄰：025 鄰
	調整後	省市縣市：臺南市	鄉鎮市區：東 區	村里：大同里	鄰：016 鄰

序 號	調 整 之 街 路 門 牌	錯誤 註記	序 號	調 整 之 街 路 門 牌	錯誤 註記
1	大同路一段243號		2	大同路一段257號	
3	大同路一段259號		4	大同路一段259號五樓	
5	大同路一段261號		6	大同路一段263號	
7	大同路一段263號二樓		8	大同路一段263號三樓	
9	大同路一段263號四樓		10	大同路一段265號	
11	大同路一段265號二樓		12	大同路一段265號三樓	
13	大同路一段265號四樓		14	大同路一段267號	
15	大同路一段267號二樓		16	大同路一段267號三樓	
17	大同路一段267號四樓		18	大同路一段269號	
19	大同路一段271號		20	大同路一段273號	
21	大同路一段275巷1號		22	大同路一段275巷3號	
23	大同路一段275巷5號		24	大同路一段275巷5號二樓	
25	大同路一段275巷5號三樓		26	大同路一段275巷5號四樓	
27	大同路一段275巷7號		28	大同路一段275巷9號	

臺南市府東戶政事務所





新舊里鄰門牌對照表

RLRP04120

戶政所別：臺南市府東戶政事務所

調整日期：107年01月29日

行 區	政 劃	調整前	省市縣市：臺南市	鄉鎮市區：東 區	村里：大同里	鄰：025 鄰
		調整後	省市縣市：臺南市	鄉鎮市區：東 區	村里：大同里	鄰：016 鄰

序 號	調 整 之 街 路 門 牌	錯 誤 註 記	序 號	調 整 之 街 路 門 牌	錯 誤 註 記
29	大同路一段275巷11號		30	大同路一段275巷11號二樓	
31	大同路一段275巷11號三樓		32	大同路一段275巷11號四樓	
33	大同路一段275巷11號五樓		34	大同路一段275巷13號	
35	大同路一段275巷13號二樓		36	大同路一段275巷13號三樓	
37	大同路一段275巷13號四樓		38	大同路一段275巷13號五樓	
39	大同路一段275巷31號		40	大同路一段275巷33號	
41	大同路一段275巷35號		42	大同路一段275巷37號	
43	大同路一段275巷51號		44	大同路一段275巷53號	
45	大同路一段275巷55號		46	大同路一段275巷73號	
47	大同路一段275巷75號		48	大同路一段275巷77號	





新 舊 里 鄰 門 牌 對 照 表

RLRP04120

戶政所別：臺南市府東戶政事務所

調整日期：107年01月29日

行 政 區 劃	調整前	省市縣市：臺南市	鄉鎮市區：東 區	村里：大同里	鄰：026 鄰
	調整後	省市縣市：臺南市	鄉鎮市區：東 區	村里：大同里	鄰：018 鄰

序 號	調 整 之 街 路 門 牌	錯 誤 註 記	序 號	調 整 之 街 路 門 牌	錯 誤 註 記
1	大同路一段277號		2	大同路一段279號	
3	大同路一段281號		4	大同路一段283號	
5	大同路一段285號		6	大同路一段287號	
7	大同路一段289號		8	大同路一段291號	
9	大同路一段293號		10	大同路一段295號	
11	大同路一段297號		12	大同路一段299號	
13	大同路一段301號		14	大同路一段303號	
15	大同路一段305號		16	大同路一段309號	
17	大同路一段311號		18	大同路一段315號	
19	大同路一段317號		20	大同路一段319號	
21	大同路一段321號		22	大同路一段323號	
23	大同路一段325號		24	大同路一段327號	
25	大同路一段329巷1號		26	大同路一段329巷5號	
27	大同路一段329巷7號		28	大同路一段329巷9號	





新舊里鄰門牌對照表

RLRP04120

戶政所別：臺南市府東戶政事務所

調整日期：107年01月29日

行 區	政 劃	調整前	省市縣市：臺南市	鄉鎮市區：東 區	村里：大同里	鄰：026 鄰
		調整後	省市縣市：臺南市	鄉鎮市區：東 區	村里：大同里	鄰：018 鄰

序 號	調 整 之 街 路 門 牌	錯誤 註記	序 號	調 整 之 街 路 門 牌	錯誤 註記
29	大同路一段329巷11號		30	大同路一段329巷11號二樓	
31	大同路一段329巷11號二樓之1		32	大同路一段329巷11號二樓之2	
33	大同路一段329巷11號二樓之3		34	大同路一段329巷11號二樓之4	
35	大同路一段329巷11號二樓之5		36	大同路一段329巷11號二樓之6	
37	大同路一段329巷11號二樓之7		38	大同路一段329巷11號之1	
39	大同路一段329巷11號之2		40	大同路一段329巷11號之3	
41	大同路一段329巷11號之4		42	大同路一段329巷11號之5	
43	大同路一段329巷11號之6		44	大同路一段329巷11號之7	
45	大同路一段329巷24號		46	大同路一段329巷24號二樓	
47	大同路一段329巷24號三樓		48	大同路一段329巷24號四樓	
49	大同路一段329巷24號五樓		50	大同路一段329巷26號	
51	大同路一段329巷26號二樓		52	大同路一段329巷26號三樓	
53	大同路一段329巷26號四樓		54	大同路一段329巷26號五樓	
55	大同路一段329巷28號		56	大同路一段329巷28號二樓	





新舊里鄰門牌對照表

RLRP04120

戶政所別：臺南市府東戶政事務所

調整日期：107年01月29日

行 政 區 劃	調整前	省市縣市：臺南市	鄉鎮市區：東 區	村里：大同里	鄰：026 鄰
	調整後	省市縣市：臺南市	鄉鎮市區：東 區	村里：大同里	鄰：018 鄰

序 號	調 整 之 街 路 門 牌	錯誤 註記	序 號	調 整 之 街 路 門 牌	錯誤 註記
57	大同路一段329巷28號三樓		58	大同路一段329巷28號四樓	
59	大同路一段329巷28號五樓		60	大同路一段329巷30號	
61	大同路一段329巷30號二樓		62	大同路一段329巷30號三樓	
63	大同路一段329巷30號四樓		64	大同路一段329巷30號五樓	
65	大同路一段329巷32號		66	大同路一段329巷32號二樓	
67	大同路一段329巷32號三樓		68	大同路一段329巷32號四樓	
69	大同路一段329巷32號五樓		70	大同路一段329巷34號	
71	大同路一段329巷34號二樓		72	大同路一段329巷34號三樓	
73	大同路一段329巷34號四樓		74	大同路一段329巷34號五樓	
75	大同路一段329巷36號		76	大同路一段329巷36號二樓	
77	大同路一段329巷36號三樓		78	大同路一段329巷36號四樓	
79	大同路一段329巷36號五樓		80	大同路一段329巷40號	
81	大同路一段329巷42號		82	大同路一段329巷46號	
83	大同路一段329巷48號				





新舊里鄰門牌對照表

RLRP04120

戶政所別：臺南市府東戶政事務所

調整日期：107年01月29日

行 區	政 劃	調整前	省市縣市：臺南市	鄉鎮市區：東 區	村里：大同里	鄰：027 鄰
		調整後	省市縣市：臺南市	鄉鎮市區：東 區	村里：大同里	鄰：018 鄰

序 號	調 整 之 街 路 門 牌	錯誤 註記	序 號	調 整 之 街 路 門 牌	錯誤 註記
1	大同路一段329巷2號		2	大同路一段329巷4號	
3	大同路一段329巷6號		4	大同路一段329巷8號	
5	大同路一段329巷10號		6	大同路一段329巷12號	
7	大同路一段329巷14號		8	大同路一段329巷16號	
9	大同路一段329巷18號		10	大同路一段329巷20號	
11	大同路一段329巷22號		12	林森路一段1號	
13	林森路一段17號		14	林森路一段19號	
15	林森路一段21號		16	林森路一段23號	
17	林森路一段25號		18	林森路一段27號	
19	林森路一段29號		20	林森路一段43巷1號	
21	林森路一段43巷3號		22	林森路一段43巷5號	
23	林森路一段43巷7號		24	林森路一段43巷9號	
25	林森路一段43巷11號		26	林森路一段51號	
27	林森路一段51號二樓		28	林森路一段51號三樓	





新舊里鄰門牌對照表

RLRP04120

戶政所別：臺南市府東戶政事務所

調整日期：107年01月29日

行 區	政 劃	調整前	省市縣市：臺南市	鄉鎮市區：東 區	村里：大同里	鄰：027 鄰
		調整後	省市縣市：臺南市	鄉鎮市區：東 區	村里：大同里	鄰：018 鄰

序 號	調 整 之 街 路 門 牌	錯誤 註記	序 號	調 整 之 街 路 門 牌	錯誤 註記
29	林森路一段5 1號四樓		30	林森路一段5 3號	
31	林森路一段5 5號		32	林森路一段5 7號	
33	林森路一段6 5號				

臺南市府東戶政事務所







新舊里鄰門牌對照表

RLRP04120

戶政所別：臺南市府東戶政事務所

調整日期：107年01月29日

行政區劃	調整前	省市縣市：臺南市	鄉鎮市區：東區	村里：大同里	鄰：027鄰
	調整後	省市縣市：臺南市	鄉鎮市區：東區	村里：大同里	鄰：020鄰

序號	調整之街路門牌	錯誤註記	序號	調整之街路門牌	錯誤註記
1	林森路一段91號				

臺南市府東戶政事務所





新舊里鄰門牌對照表

RLRP04120

戶政所別：臺南市府東戶政事務所

調整日期：107年01月29日

行 政 區 劃	調整前	省市縣市：臺南市	鄉鎮市區：東 區	村里：大同里	鄰：028 鄰
	調整後	省市縣市：臺南市	鄉鎮市區：東 區	村里：大同里	鄰：017 鄰

序 號	調 整 之 街 路 門 牌	錯誤 註記	序 號	調 整 之 街 路 門 牌	錯誤 註記
1	大同路一段275巷6號		2	大同路一段275巷6號二樓	
3	大同路一段275巷6號三樓		4	大同路一段275巷6號四樓	
5	大同路一段275巷6號五樓之1		6	大同路一段275巷6號五樓之2	
7	大同路一段275巷6號地下室		8	大同路一段275巷6號地下室之1	
9	大同路一段275巷8號		10	大同路一段275巷8號二樓	
11	大同路一段275巷8號三樓		12	大同路一段275巷8號四樓	
13	大同路一段275巷8號五樓		14	大同路一段275巷8號地下室	
15	大同路一段275巷20號		16	大同路一段275巷26號	
17	大同路一段275巷28號		18	大同路一段275巷30號	
19	大同路一段275巷32號		20	大同路一段275巷34號	
21	大同路一段275巷36號		22	大同路一段275巷38號	
23	大同路一段275巷40號		24	大同路一段275巷42號	
25	大同路一段275巷46號		26	大同路一段275巷46號二樓	
27	大同路一段275巷46號三樓		28	大同路一段275巷46號四樓	





新舊里鄰門牌對照表

RLRP04120

戶政所別：臺南市府東戶政事務所

調整日期：107年01月29日

行	政	調整前	省市縣市：臺南市	鄉鎮市區：東區	村里：大同里	鄰：028鄰
區	劃	調整後	省市縣市：臺南市	鄉鎮市區：東區	村里：大同里	鄰：017鄰

序號	調整之街路門牌	錯誤註記	序號	調整之街路門牌	錯誤註記
29	大同路一段275巷48號		30	大同路一段275巷50號	
31	大同路一段275巷50號二樓		32	大同路一段275巷50號三樓	
33	大同路一段275巷50號四樓		34	大同路一段275巷52號	
35	大同路一段275巷52號二樓		36	大同路一段275巷52號三樓	
37	大同路一段275巷52號四樓		38	大同路一段275巷54號	
39	大同路一段275巷54號二樓		40	大同路一段275巷54號三樓	
41	大同路一段275巷54號四樓		42	大同路一段275巷56號	
43	大同路一段275巷58號		44	大同路一段275巷60號	
45	大同路一段275巷62號		46	大同路一段275巷64號	
47	大同路一段275巷66號		48	大同路一段275巷68號	
49	大同路一段275巷70號		50	大同路一段275巷72號	
51	大同路一段275巷74號		52	大同路一段275巷76號	
53	大同路一段275巷78號		54	大同路一段275巷80號	
55	大同路一段275巷82號		56	大同路一段275巷84號	





新舊里鄰門牌對照表

RLRP04120

戶政所別：臺南市府東戶政事務所

調整日期：107年01月29日

行 區	政 劃	調整前	省市縣市：臺南市	鄉鎮市區：東 區	村里：大同里	鄰：028 鄰
		調整後	省市縣市：臺南市	鄉鎮市區：東 區	村里：大同里	鄰：017 鄰

序 號	調 整 之 街 路 門 牌	錯 誤 註 記	序 號	調 整 之 街 路 門 牌	錯 誤 註 記
57	大同路一段275巷86號		58	大同路一段275巷88號	
59	大同路一段275巷90號		60	大同路一段275巷92號	
61	大同路一段275巷94號		62	大同路一段275巷96號	
63	大同路一段275巷98號		64	大同路一段275巷100號	
65	大同路一段275巷112號		66	大同路一段275巷114號	
67	大同路一段275巷116號		68	大同路一段275巷118號	
69	大同路一段275巷120號		70	大同路一段275巷122號	

臺南市府東戶政事務所





新舊里鄰門牌對照表

RLRP04120

戶政所別：臺南市府東戶政事務所

調整日期：107年01月29日

行 政 區 劃	調整前	省市縣市：臺南市	鄉鎮市區：東 區	村里：大同里	鄰：029 鄰
	調整後	省市縣市：臺南市	鄉鎮市區：東 區	村里：大同里	鄰：020 鄰

序 號	調 整 之 街 路 門 牌	錯誤 註記	序 號	調 整 之 街 路 門 牌	錯誤 註記
1	大同路一段175巷143弄1號		2	大同路一段175巷143弄2號	
3	大同路一段175巷143弄3號		4	大同路一段175巷143弄5號	
5	大同路一段175巷143弄7號		6	大同路一段175巷143弄8號	
7	大同路一段175巷143弄9號		8	大同路一段175巷143弄10號	
9	大同路一段175巷143弄11號		10	大同路一段175巷145號	
11	大同路一段175巷147號		12	大同路一段175巷149號	
13	大同路一段175巷151號		14	大同路一段175巷153弄1號	
15	大同路一段175巷153弄2號		16	大同路一段175巷153弄3號	
17	大同路一段175巷153弄4號		18	大同路一段175巷153弄5號	
19	大同路一段175巷153弄6號		20	大同路一段175巷153弄7號	
21	大同路一段175巷153弄8號		22	大同路一段175巷153弄9號	
23	大同路一段175巷153弄11號		24	大同路一段175巷153弄13號	
25	大同路一段175巷153弄15號		26	大同路一段175巷155號	
27	大同路一段175巷159號		28	大同路一段175巷161號	





新舊里鄰門牌對照表

RLRP04120

戶政所別：臺南市府東戶政事務所

調整日期：107年01月29日

行 政 區 劃	調整前	省市縣市：臺南市	鄉鎮市區：東 區	村里：大同里	鄰：029 鄰
	調整後	省市縣市：臺南市	鄉鎮市區：東 區	村里：大同里	鄰：020 鄰

序 號	調 整 之 街 路 門 牌	錯誤 註記	序 號	調 整 之 街 路 門 牌	錯誤 註記
29	大同路一段175巷163號		30	大同路一段175巷165號	
31	大同路一段175巷167號		32	大同路一段175巷169號	

臺南市府東戶政事務所





RLRP04120

戶政所別：臺南市府東戶政事務所

調整日期：107年01月29日

新舊里鄰門牌對照表

行 政 區 劃	調整前	省市縣市：臺南市	鄉鎮市區：東 區	村里：大同里	鄰：030 鄰
	調整後	省市縣市：臺南市	鄉鎮市區：東 區	村里：大同里	鄰：020 鄰

序 號	調 整 之 街 路 門 牌	錯誤 註記	序 號	調 整 之 街 路 門 牌	錯誤 註記
1	大同路一段175巷125號		2	大同路一段175巷127號	
3	大同路一段175巷129號		4	大同路一段175巷131號	
5	大同路一段175巷133號		6	大同路一段175巷135弄1號	
7	大同路一段175巷135弄2號		8	大同路一段175巷135弄3號	
9	大同路一段175巷135弄4號		10	大同路一段175巷135弄5號	
11	大同路一段175巷135弄6號		12	大同路一段175巷135弄7號	
13	大同路一段175巷135弄8號		14	大同路一段175巷135弄9號	
15	大同路一段175巷135弄10號		16	大同路一段175巷135弄11號	
17	大同路一段175巷135弄12號		18	大同路一段175巷135弄13號	
19	大同路一段175巷135弄14號		20	大同路一段175巷135弄15號	
21	大同路一段175巷135弄16號		22	大同路一段175巷135弄17號	
23	大同路一段175巷135弄18號		24	大同路一段175巷135弄19號	
25	大同路一段175巷135弄20號		26	大同路一段175巷135弄21號	
27	大同路一段175巷135弄22號		28	大同路一段175巷135弄23號	





新舊里鄰門牌對照表

RLRP04120

戶政所別：臺南市府東戶政事務所

調整日期：107年01月29日

行 區	政 劃	調整前	省市縣市：臺南市	鄉鎮市區：東 區	村里：大同里	鄰：030 鄰
		調整後	省市縣市：臺南市	鄉鎮市區：東 區	村里：大同里	鄰：020 鄰

序 號	調 整 之 街 路 門 牌	錯 誤 註 記	序 號	調 整 之 街 路 門 牌	錯 誤 註 記
29	大同路一段175巷135弄24號		30	大同路一段175巷135弄25號	
31	大同路一段175巷135弄26號		32	大同路一段175巷135弄27號	
33	大同路一段175巷135弄28號		34	大同路一段175巷135弄29號	
35	大同路一段175巷135弄30號		36	大同路一段175巷135弄31號	
37	大同路一段175巷135弄32號		38	大同路一段175巷135弄33號	
39	大同路一段175巷135弄34號		40	大同路一段175巷135弄35號	
41	大同路一段175巷135弄36號		42	大同路一段175巷135弄37號	
43	大同路一段175巷135弄38號		44	大同路一段175巷137號	
45	大同路一段175巷139號		46	大同路一段175巷141號	
47	林森路一段79號				

臺南市府東戶政事務所







新舊里鄰門牌對照表

RLRP04120

戶政所別：臺南市府東戶政事務所

調整日期：107年01月29日

行	政	調整前	省市縣市：臺南市	鄉鎮市區：東區	村里：大同里	鄰：031鄰
區	劃	調整後	省市縣市：臺南市	鄉鎮市區：東區	村里：大同里	鄰：019鄰

序號	調整之街路門牌	錯誤註記	序號	調整之街路門牌	錯誤註記
1	大同路一段175巷136號		2	大同路一段175巷138號	
3	大同路一段175巷140號		4	大同路一段175巷142號	
5	大同路一段175巷144號		6	大同路一段175巷146號	
7	大同路一段175巷148號		8	大同路一段175巷150號	
9	大同路一段175巷152號		10	大同路一段175巷154號	
11	大同路一段175巷156號		12	大同路一段175巷158弄1號	
13	大同路一段175巷158弄2號		14	大同路一段175巷158弄3號	
15	大同路一段175巷158弄4號		16	大同路一段175巷158弄5號	
17	大同路一段175巷158弄6號		18	大同路一段175巷158弄7號	
19	大同路一段175巷158弄8號		20	大同路一段175巷158弄9號	
21	大同路一段175巷158弄10號		22	大同路一段175巷158弄11號	
23	大同路一段175巷160號		24	大同路一段175巷162號	
25	大同路一段175巷164號		26	大同路一段175巷166弄1號	
27	大同路一段175巷166弄2號		28	大同路一段175巷166弄3號	





新 舊 里 鄰 門 牌 對 照 表

RLRP04120

戶政所別：臺南市府東戶政事務所

調整日期：107年01月29日

行 區	政 劃	調整前	省市縣市：臺南市	鄉鎮市區：東 區	村里：大同里	鄰：031 鄰
		調整後	省市縣市：臺南市	鄉鎮市區：東 區	村里：大同里	鄰：019 鄰

序 號	調 整 之 街 路 門 牌	錯誤 註記	序 號	調 整 之 街 路 門 牌	錯誤 註記
29	大同路一段175巷166弄4號		30	大同路一段175巷166弄5號	
31	大同路一段175巷166弄6號		32	大同路一段175巷166弄7號	
33	大同路一段175巷166弄8號		34	大同路一段175巷168號	
35	大同路一段175巷170號		36	大同路一段175巷172號	
37	大同路一段175巷174號		38	大同路一段175巷176號	
39	大同路一段175巷178號		40	大同路一段175巷180號	
41	大同路一段175巷182號		42	大同路一段175巷184號	
43	大同路一段175巷186號				

臺南市府東戶政事務所





新舊里鄰門牌對照表

RLRP04120

戶政所別：臺南市府東戶政事務所

調整日期：107年01月29日

行 政 區 劃	調整前	省市縣市：臺南市	鄉鎮市區：東 區	村里：大同里	鄰：032 鄰
	調整後	省市縣市：臺南市	鄉鎮市區：東 區	村里：大同里	鄰：019 鄰

序 號	調 整 之 街 路 門 牌	錯誤 註記	序 號	調 整 之 街 路 門 牌	錯誤 註記
1	大同路一段175巷132弄1號		2	大同路一段175巷132弄3號	
3	大同路一段175巷132弄5號		4	大同路一段175巷132弄7號	
5	大同路一段175巷132弄9號		6	大同路一段175巷132弄11號	
7	大同路一段175巷132弄13號		8	大同路一段175巷132弄15號	
9	大同路一段175巷132弄17號		10	大同路一段175巷132弄19號	
11	大同路一段175巷132弄21號		12	大同路一段175巷132弄23號	
13	大同路一段175巷132弄25號		14	大同路一段175巷132弄27號	
15	大同路一段175巷132弄29號		16	大同路一段175巷132弄31號	
17	大同路一段175巷134弄1號		18	大同路一段175巷134弄2號	
19	大同路一段175巷134弄3號		20	大同路一段175巷134弄4號	
21	大同路一段175巷134弄5號		22	大同路一段175巷134弄6號	
23	大同路一段175巷134弄7號		24	大同路一段175巷134弄8號	
25	大同路一段175巷134弄9號		26	大同路一段175巷134弄10號	
27	大同路一段175巷134弄11號		28	大同路一段175巷134弄12號	





新舊里鄰門牌對照表

RLRP04120

戶政所別：臺南市府東戶政事務所

調整日期：107年01月29日

行 區	政 劃	調整前	省市縣市：臺南市	鄉鎮市區：東 區	村里：大同里	鄰：032 鄰
		調整後	省市縣市：臺南市	鄉鎮市區：東 區	村里：大同里	鄰：019 鄰

序 號	調 整 之 街 路 門 牌	錯誤 註記	序 號	調 整 之 街 路 門 牌	錯誤 註記
29	大同路一段175巷134弄13號		30	大同路一段175巷134弄14號	
31	大同路一段175巷134弄15號		32	大同路一段175巷134弄16號	
33	大同路一段175巷134弄19號				

臺南市府東戶政事務所





新舊里鄰門牌對照表

RLRP04120

戶政所別：臺南市府東戶政事務所

調整日期：107年01月29日

行 區	政 劃	調整前	省市縣市：臺南市	鄉鎮市區：東 區	村里：大同里	鄰：033 鄰
		調整後	省市縣市：臺南市	鄉鎮市區：東 區	村里：大同里	鄰：011 鄰

序 號	調 整 之 街 路 門 牌	錯誤 註記	序 號	調 整 之 街 路 門 牌	錯誤 註記
1	大同路一段175巷83弄9號		2	大同路一段175巷83弄10號	
3	大同路一段175巷83弄11號		4	大同路一段175巷83弄12號	
5	大同路一段175巷83弄13號		6	大同路一段175巷83弄14號	
7	大同路一段175巷83弄15號		8	大同路一段175巷83弄16號	
9	大同路一段175巷85號		10	大同路一段175巷87號	
11	大同路一段175巷89號		12	大同路一段175巷91號	
13	大同路一段175巷95號		14	大同路一段175巷97號	
15	大同路一段175巷99弄1號		16	大同路一段175巷99弄2號	
17	大同路一段175巷99弄3號		18	大同路一段175巷99弄4號	
19	大同路一段175巷99弄5號		20	大同路一段175巷99弄6號	
21	大同路一段175巷99弄7號		22	大同路一段175巷99弄8號	
23	大同路一段175巷99弄9號		24	大同路一段175巷99弄10號	
25	大同路一段175巷99弄11號		26	大同路一段175巷99弄12號	
27	大同路一段175巷99弄13號		28	大同路一段175巷99弄14號	





新 舊 里 鄰 門 牌 對 照 表

RLRP04120

戶政所別：臺南市府東戶政事務所

調整日期：107年01月29日

行 政 區 劃	調整前	省市縣市：臺南市	鄉鎮市區：東 區	村里：大同里	鄰：033 鄰
	調整後	省市縣市：臺南市	鄉鎮市區：東 區	村里：大同里	鄰：011 鄰

序 號	調 整 之 街 路 門 牌	錯 誤 註 記	序 號	調 整 之 街 路 門 牌	錯 誤 註 記
29	大同路一段175巷101號		30	大同路一段175巷103號	
31	大同路一段175巷105號		32	大同路一段175巷107號	
33	大同路一段175巷109號		34	大同路一段175巷111號	
35	大同路一段175巷113號		36	大同路一段175巷115號	
37	大同路一段175巷117號		38	大同路一段175巷119號	
39	大同路一段175巷121號		40	大同路一段175巷123號	

臺南市府東戶政事務所





新舊里鄰門牌對照表

RLRP04120

戶政所別：臺南市府東戶政事務所

調整日期：107年01月29日

行 政 區 劃	調整前	省市縣市：臺南市	鄉鎮市區：東 區	村里：大同里	鄰：034 鄰
	調整後	省市縣市：臺南市	鄉鎮市區：東 區	村里：大同里	鄰：015 鄰

序 號	調 整 之 街 路 門 牌	錯誤 註記	序 號	調 整 之 街 路 門 牌	錯誤 註記
1	大同路一段175巷102號		2	大同路一段175巷102之1號	
3	大同路一段175巷108號		4	大同路一段175巷110號	
5	大同路一段175巷112號		6	大同路一段175巷114號	
7	大同路一段175巷116弄1號		8	大同路一段175巷116弄3號	
9	大同路一段175巷116弄5號		10	大同路一段175巷116弄5號之1	
11	大同路一段175巷116弄6號		12	大同路一段175巷116弄7號	
13	大同路一段175巷116弄8號		14	大同路一段175巷116弄10號	
15	大同路一段175巷116弄11號		16	大同路一段175巷116弄12號	
17	大同路一段175巷116弄13號		18	大同路一段175巷116弄14號	
19	大同路一段175巷116弄15號		20	大同路一段175巷116弄16號	
21	大同路一段175巷116弄17號		22	大同路一段175巷116弄18號	
23	大同路一段175巷116弄20號		24	大同路一段175巷116弄24號	
25	大同路一段175巷116弄26號		26	大同路一段175巷116弄28號	
27	大同路一段175巷116弄30號		28	大同路一段175巷116弄32號	





新舊里鄰門牌對照表

RLRP04120

戶政所別：臺南市府東戶政事務所

調整日期：107年01月29日

行 區	政 劃	調整前	省市縣市：臺南市	鄉鎮市區：東 區	村里：大同里	鄰：034 鄰
		調整後	省市縣市：臺南市	鄉鎮市區：東 區	村里：大同里	鄰：015 鄰

序 號	調 整 之 街 路 門 牌	錯誤 註記	序 號	調 整 之 街 路 門 牌	錯誤 註記
29	大同路一段175巷116弄34號		30	大同路一段175巷116弄36號	
31	大同路一段175巷116弄38號		32	大同路一段175巷116弄40號	
33	大同路一段175巷116弄42號		34	大同路一段175巷116弄44號	
35	大同路一段175巷116弄46號		36	大同路一段175巷116弄48號	
37	大同路一段175巷116弄50號		38	大同路一段175巷116弄52號	
39	大同路一段175巷116弄54號		40	大同路一段175巷116弄56號	
41	大同路一段175巷116弄58號		42	大同路一段175巷116弄60號	
43	大同路一段175巷116弄62號		44	大同路一段175巷116弄64號	
45	大同路一段175巷116弄66號		46	大同路一段175巷116弄68號	
47	大同路一段175巷118號		48	大同路一段175巷120號	
49	大同路一段175巷122號		50	大同路一段175巷124號	
51	大同路一段175巷126號		52	大同路一段175巷128號	
53	大同路一段175巷130號		54	大同路一段175巷130號之1	
55	大同路一段175巷132弄2號		56	大同路一段175巷132弄4號	







新舊里鄰門牌對照表

RLRP04120

戶政所別：臺南市府東戶政事務所

調整日期：107年01月29日

行 政 區 劃	調整前	省市縣市：臺南市	鄉鎮市區：東 區	村里：大同里	鄰：034 鄰
	調整後	省市縣市：臺南市	鄉鎮市區：東 區	村里：大同里	鄰：015 鄰

序 號	調 整 之 街 路 門 牌	錯誤 註記	序 號	調 整 之 街 路 門 牌	錯誤 註記
57	大同路一段175巷132弄6號		58	大同路一段175巷132弄8號	
59	大同路一段175巷132弄10號		60	大同路一段175巷132弄12號	
61	大同路一段175巷132弄14號		62	大同路一段175巷132弄16號	
63	大同路一段175巷132弄18號		64	大同路一段175巷132弄20號	
65	大同路一段175巷132弄22號		66	大同路一段175巷132弄24號	
67	大同路一段175巷132弄26號		68	大同路一段175巷132弄28號	

臺南市府東戶政事務所





新舊里鄰門牌對照表

RLRP04120

戶政所別：臺南市府東戶政事務所

調整日期：107年01月29日

行 區	政 劃	調整前	省市縣市：臺南市	鄉鎮市區：東 區	村里：大同里	鄰：035 鄰
		調整後	省市縣市：臺南市	鄉鎮市區：東 區	村里：大同里	鄰：009 鄰

序 號	調 整 之 街 路 門 牌	錯誤 註記	序 號	調 整 之 街 路 門 牌	錯誤 註記
1	府連路200號		2	府連路202號	

臺南市府東戶政事務所





新舊里鄰門牌對照表

RLRP04120

戶政所別：臺南市府東戶政事務所

調整日期：107年01月29日

行 政 區 劃	調整前	省市縣市：臺南市	鄉鎮市區：東 區	村里：大同里	鄰：035 鄰
	調整後	省市縣市：臺南市	鄉鎮市區：東 區	村里：大同里	鄰：010 鄰

序 號	調 整 之 街 路 門 牌	錯誤 註記	序 號	調 整 之 街 路 門 牌	錯誤 註記
1	府連路182巷3弄2號		2	府連路182巷3弄6號	
3	府連路182巷3弄8號		4	府連路182巷3弄10號	
5	府連路182巷3弄12號		6	府連路182巷3弄14號	
7	府連路182巷5號		8	府連路182巷7號	
9	府連路182巷9號		10	府連路182巷13弄3號	
11	府連路182巷13弄3號之1		12	府連路182巷13弄3號之2	
13	府連路182巷13弄5號		14	府連路182巷13弄6號	
15	府連路182巷13弄7號		16	府連路182巷13弄8號	
17	府連路182巷13弄10號		18	府連路182巷13弄12號	
19	府連路182巷13弄14號		20	府連路182巷13弄16號	
21	府連路182巷13弄18號		22	府連路182巷15號	
23	府連路182巷17號		24	府連路182巷19號	
25	府連路182巷21號		26	府連路182巷23號	
27	府連路182巷27號		28	府連路182巷29號	

臺南市府東戶政事務所





新 舊 里 鄰 門 牌 對 照 表

RLRP04120

戶政所別：臺南市府東戶政事務所

調整日期：107年01月29日

行 區	政 劃	調整前	省市縣市：臺南市	鄉鎮市區：東 區	村里：大同里	鄰：035 鄰
		調整後	省市縣市：臺南市	鄉鎮市區：東 區	村里：大同里	鄰：010 鄰

序 號	調 整 之 街 路 門 牌	錯誤 註記	序 號	調 整 之 街 路 門 牌	錯誤 註記
29	府連路204巷3弄4號		30	府連路204巷3弄4號之1	
31	府連路204巷3弄6號		32	府連路204巷3弄10號	
33	府連路204巷3弄12號		34	府連路204巷3弄16號	

臺南市府東戶政事務所





新舊里鄰門牌對照表

RLRP04120

戶政所別：臺南市府東戶政事務所

調整日期：107年01月29日

行	政	調整前	省市縣市：臺南市	鄉鎮市區：東區	村里：德光里	鄰：002鄰
區	劃	調整後	省市縣市：臺南市	鄉鎮市區：東區	村里：德光里	鄰：001鄰

序號	調整之街路門牌	錯誤註記	序號	調整之街路門牌	錯誤註記
1	崇德路20號		2	崇德路22號	
3	崇德路24號		4	崇德路26號	
5	崇德路28號		6	崇德路30號	
7	崇德路32號		8	崇德路34號	
9	崇德路36號		10	崇德路38號	

臺南市府東戶政事務所





新舊里鄰門牌對照表

RLRP04120

戶政所別：臺南市府東戶政事務所

調整日期：107年01月29日

行 區	政 劃	調整前	省市縣市：臺南市	鄉鎮市區：東 區	村里：德光里	鄰：002 鄰
		調整後	省市縣市：臺南市	鄉鎮市區：東 區	村里：德光里	鄰：003 鄰

序 號	調 整 之 街 路 門 牌	錯誤 註記	序 號	調 整 之 街 路 門 牌	錯誤 註記
1	崇明一街44號		2	崇明一街46號	
3	崇明一街48號		4	崇明一街50號	
5	崇明一街52號		6	崇明一街54號	
7	崇明一街56號		8	崇明一街58號	
9	崇明一街60號		10	崇明一街62號	
11	崇明一街64號		12	崇明一街66號	
13	崇明一街68號		14	崇明一街70號	
15	崇明一街72號		16	崇明一街74號	
17	崇明一街76號		18	崇明二街49號	
19	崇明二街51號		20	崇明二街53號	
21	崇明二街55號		22	崇明二街57號	
23	崇明二街59號		24	崇明二街61號	
25	崇明二街63號		26	崇明二街65號	
27	崇明二街67號		28	崇明二街69號	





新舊里鄰門牌對照表

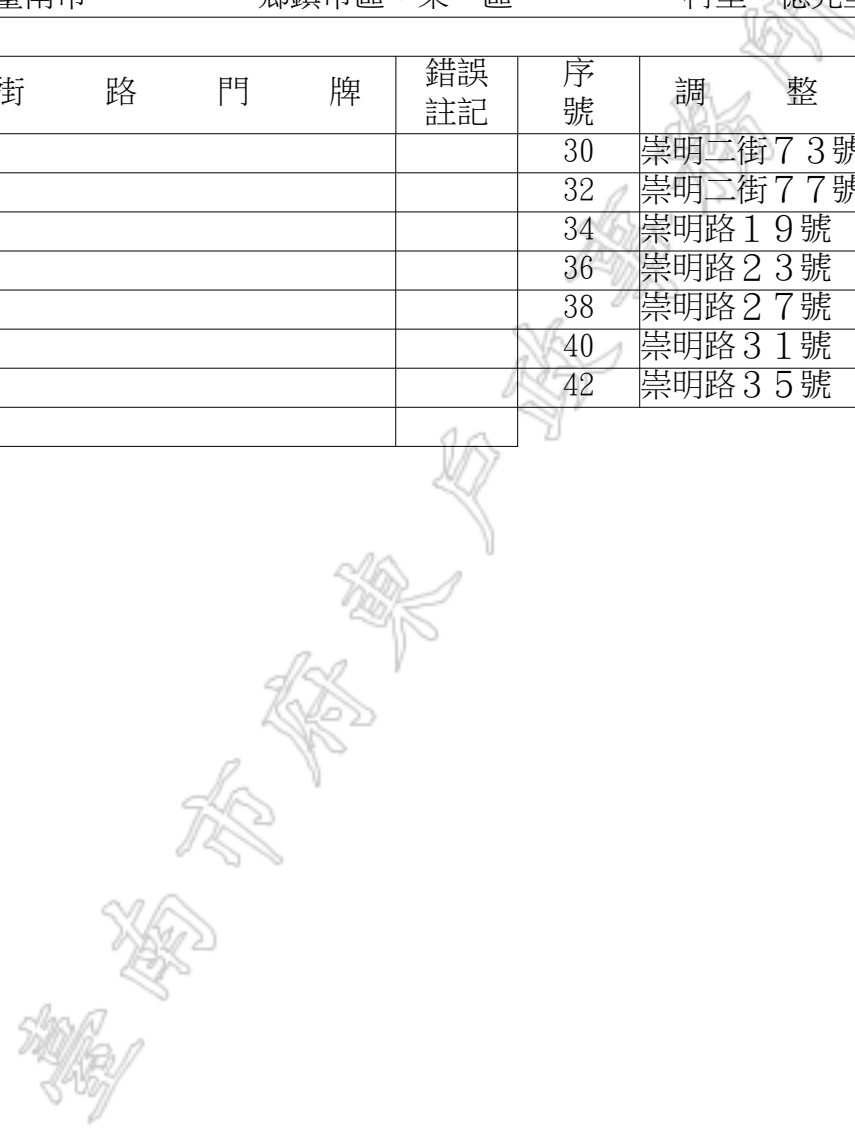
RLRP04120

戶政所別：臺南市府東戶政事務所

調整日期：107年01月29日

行	政	調整前	省市縣市：臺南市	鄉鎮市區：東區	村里：德光里	鄰：002鄰
區	劃	調整後	省市縣市：臺南市	鄉鎮市區：東區	村里：德光里	鄰：003鄰

序號	調整之街路門牌	錯誤註記	序號	調整之街路門牌	錯誤註記
29	崇明二街71號		30	崇明二街73號	
31	崇明二街75號		32	崇明二街77號	
33	崇明二街79號		34	崇明路19號	
35	崇明路21號		36	崇明路23號	
37	崇明路25號		38	崇明路27號	
39	崇明路29號		40	崇明路31號	
41	崇明路33號		42	崇明路35號	
43	崇明路37號				





新 舊 里 鄰 門 牌 對 照 表

RLRP04120

戶政所別：臺南市府東戶政事務所

調整日期：107年01月29日

行 政 區 劃	調整前	省市縣市：臺南市	鄉鎮市區：東 區	村里：德光里	鄰：011 鄰
	調整後	省市縣市：臺南市	鄉鎮市區：東 區	村里：德光里	鄰：012 鄰

序 號	調 整 之 街 路 門 牌	錯 誤 註 記	序 號	調 整 之 街 路 門 牌	錯 誤 註 記
1	崇德三街54號		2	崇德三街56號	
3	崇德三街58號		4	崇德三街60號	
5	崇德三街62巷1號		6	崇德三街62巷2號	
7	崇德三街62巷2之1號		8	崇德三街62巷3號	
9	崇德三街62巷5號		10	崇德三街62巷6號	
11	崇德三街62巷7號		12	崇德三街62巷8號	
13	崇德三街64號		14	崇德三街66號	
15	崇德三街68號		16	崇德三街70號	
17	崇德三街72號		18	崇德三街74號	
19	崇德三街76號		20	崇德三街78號	
21	崇德三街80號		22	崇德三街82號	
23	崇德三街84號		24	崇德三街86號	
25	崇德三街88號		26	崇德三街90號	
27	崇德三街92號		28	崇德三街94號	







新舊里鄰門牌對照表

RLRP04120

戶政所別：臺南市府東戶政事務所

調整日期：107年01月29日

行 政 區 劃	調整前	省市縣市：臺南市	鄉鎮市區：東 區	村里：德光里	鄰：011 鄰
	調整後	省市縣市：臺南市	鄉鎮市區：東 區	村里：德光里	鄰：012 鄰

序 號	調 整 之 街 路 門 牌	錯誤 註記	序 號	調 整 之 街 路 門 牌	錯誤 註記
29	崇德三街96號		30	崇德三街98號	
31	崇德三街100號		32	崇德三街102號	
33	崇德三街106號		34	崇德三街108號	
35	崇德三街108號二樓		36	崇德三街108號三樓	
37	崇德三街108號三樓之1		38	崇德三街108號四樓	
39	崇德三街108號四樓之1		40	崇德三街108號五樓	
41	崇德三街108號五樓之1		42	崇德三街108號六樓	
43	崇德三街108號六樓之1		44	崇德三街108號七樓	
45	崇德三街108號七樓之1		46	崇德三街108號地下層	
47	崇德三街110號		48	崇德三街110號二樓	
49	崇德三街110號三樓		50	崇德三街110號四樓	
51	崇德三街110號五樓		52	崇德三街110號六樓	
53	崇德三街110號七樓		54	崇德三街112號	
55	崇德三街112號二樓		56	崇德三街112號三樓	

臺南市府東戶政事務所





新舊里鄰門牌對照表

RLRP04120

戶政所別：臺南市府東戶政事務所

調整日期：107年01月29日

行	政	調整前	省市縣市：臺南市	鄉鎮市區：東區	村里：德光里	鄰：011鄰
區	劃	調整後	省市縣市：臺南市	鄉鎮市區：東區	村里：德光里	鄰：012鄰

序號	調整之街路門牌	錯誤註記	序號	調整之街路門牌	錯誤註記
57	崇德三街112號四樓		58	崇德三街112號五樓	
59	崇德三街112號六樓		60	崇德三街112號七樓	
61	崇德三街114號		62	崇德三街114號二樓	
63	崇德三街114號二樓之1		64	崇德三街114號三樓	
65	崇德三街114號四樓		66	崇德三街114號五樓	
67	崇德三街114號五樓之1		68	崇德三街114號六樓	
69	崇德三街114號六樓之1		70	崇德三街114號七樓	
71	崇德三街114號七樓之1				

臺南市府東戶政事務所





新舊里鄰門牌對照表

RLRP04120

戶政所別：臺南市府東戶政事務所

調整日期：107年01月29日

行 區	政 劃	調整前	省市縣市：臺南市	鄉鎮市區：東 區	村里：德光里	鄰：017 鄰
		調整後	省市縣市：臺南市	鄉鎮市區：東 區	村里：德光里	鄰：016 鄰

序 號	調 整 之 街 路 門 牌	錯 誤 註 記	序 號	調 整 之 街 路 門 牌	錯 誤 註 記
1	崇善路22號		2	崇善路24號	
3	崇善路26號		4	崇善路28號	
5	崇善路30號		6	崇善路32號	
7	崇善路34號		8	崇善路36號	
9	崇善路38號		10	崇善路40號	
11	崇善路42號		12	崇善路42之1號	
13	崇善路46號		14	崇善路48號	
15	崇善路50號		16	崇善路52號	
17	崇善路54號		18	崇善路56號	
19	崇善路58號		20	崇善路62號	
21	德光街58巷1號		22	德光街58巷3號	
23	德光街58巷5號		24	德光街58巷7號	
25	德光街58巷9號		26	德光街58巷11號	
27	德光街58巷13號		28	德光街58巷15號	





新舊里鄰門牌對照表

RLRP04120

戶政所別：臺南市府東戶政事務所

調整日期：107年01月29日

行 區	政 劃	調整前	省市縣市：臺南市	鄉鎮市區：東 區	村里：德光里	鄰：017 鄰
		調整後	省市縣市：臺南市	鄉鎮市區：東 區	村里：德光里	鄰：016 鄰

序 號	調 整 之 街 路 門 牌	錯 誤 註 記	序 號	調 整 之 街 路 門 牌	錯 誤 註 記
29	德光街58巷17號		30	德光街58巷19號	
31	德光街58巷21號		32	德光街58巷23號	
33	德光街58巷25號		34	德光街58巷27號	
35	德光街58巷29號		36	德光街58巷31號	
37	德光街58巷33號		38	德光街58巷35號	
39	德光街60號				

臺南市府東戶政事務所





RLRP04120

戶政所別：臺南市府東戶政事務所

調整日期：107年01月29日

新舊里鄰門牌對照表

行 政 區 劃	調整前	省市縣市：臺南市	鄉鎮市區：東 區	村里：德光里	鄰：021 鄰
	調整後	省市縣市：臺南市	鄉鎮市區：東 區	村里：德光里	鄰：017 鄰

序 號	調 整 之 街 路 門 牌	錯誤 註記	序 號	調 整 之 街 路 門 牌	錯誤 註記
1	崇德路138號		2	崇德路138號四樓	
3	崇德路138號四樓之1		4	崇德路138號五樓	
5	崇德路138號五樓之1		6	崇德路138號六樓	
7	崇德路138號六樓之1		8	崇德路138號七樓	
9	崇德路138號七樓之1		10	崇德路138號八樓	
11	崇德路138號八樓之1		12	崇德路140號	
13	崇德路140號二樓之1		14	崇德路140號三樓之1	
15	崇德路140號四樓		16	崇德路140號四樓之1	
17	崇德路140號五樓		18	崇德路140號五樓之1	
19	崇德路140號六樓		20	崇德路140號六樓之1	
21	崇德路140號七樓		22	崇德路140號七樓之1	
23	崇德路140號八樓		24	崇德路140號八樓之1	
25	崇德路142號		26	崇德路144號	
27	崇德路144號二樓		28	崇德路144號二樓之1	





新舊里鄰門牌對照表

RLRP04120

戶政所別：臺南市府東戶政事務所

調整日期：107年01月29日

行 政 區 劃	調整前	省市縣市：臺南市	鄉鎮市區：東 區	村里：德光里	鄰：021 鄰
	調整後	省市縣市：臺南市	鄉鎮市區：東 區	村里：德光里	鄰：017 鄰

序 號	調 整 之 街 路 門 牌	錯誤 註記	序 號	調 整 之 街 路 門 牌	錯誤 註記
29	崇德路144號三樓		30	崇德路144號三樓之1	
31	崇德路144號四樓		32	崇德路144號四樓之1	
33	崇德路144號五樓		34	崇德路144號五樓之1	
35	崇德路144號六樓		36	崇德路144號六樓之1	
37	崇德路144號七樓		38	崇德路144號七樓之1	
39	崇德路144號八樓		40	崇德路144號八樓之1	
41	崇明路155巷2號		42	崇明路155巷2號四樓	
43	崇明路155巷2號四樓之1		44	崇明路155巷2號五樓	
45	崇明路155巷2號五樓之1		46	崇明路155巷2號六樓	
47	崇明路155巷2號六樓之1		48	崇明路155巷2號七樓	
49	崇明路155巷2號七樓之1		50	崇明路155巷2號八樓	
51	崇明路155巷2號八樓之1		52	崇明路155巷4號	
53	崇明路155巷6號		54	崇明路155巷8號	
55	崇明路155巷10號		56	崇明路155巷10號四樓	





RLRP04120

戶政所別：臺南市府東戶政事務所

調整日期：107年01月29日

新舊里鄰門牌對照表

行 政 區 劃	調整前	省市縣市：臺南市	鄉鎮市區：東 區	村里：德光里	鄰：021 鄰
	調整後	省市縣市：臺南市	鄉鎮市區：東 區	村里：德光里	鄰：017 鄰

序 號	調 整 之 街 路 門 牌	錯誤 註記	序 號	調 整 之 街 路 門 牌	錯誤 註記
57	崇明路155巷10號四樓之1		58	崇明路155巷10號五樓	
59	崇明路155巷10號五樓之1		60	崇明路155巷10號六樓	
61	崇明路155巷10號六樓之1		62	崇明路155巷10號七樓	
63	崇明路155巷10號七樓之1		64	崇明路155巷12號	
65	崇明路155巷14號		66	崇明路155巷16號	
67	崇明路155巷18號		68	崇明路155巷20號	
69	崇明路187巷3號		70	崇明路187巷3號四樓	
71	崇明路187巷3號四樓之1		72	崇明路187巷3號五樓	
73	崇明路187巷3號五樓之1		74	崇明路187巷3號六樓	
75	崇明路187巷3號六樓之1		76	崇明路187巷3號七樓	
77	崇明路187巷3號七樓之1		78	崇明路187巷3號八樓	
79	崇明路187巷5號		80	崇明路187巷7號	
81	崇明路187巷9號		82	崇明路187巷11號	
83	崇明路187巷11號四樓		84	崇明路187巷11號四樓之1	





RLRP04120

戶政所別：臺南市府東戶政事務所

調整日期：107年01月29日

新舊里鄰門牌對照表

行 政 區 劃	調整前	省市縣市：臺南市	鄉鎮市區：東 區	村里：德光里	鄰：021 鄰
	調整後	省市縣市：臺南市	鄉鎮市區：東 區	村里：德光里	鄰：017 鄰

序 號	調 整 之 街 路 門 牌	錯誤 註記	序 號	調 整 之 街 路 門 牌	錯誤 註記
85	崇明路187巷11號五樓		86	崇明路187巷11號五樓之1	
87	崇明路187巷11號六樓		88	崇明路187巷11號六樓之1	
89	崇明路187巷11號七樓		90	崇明路187巷11號七樓之1	
91	崇明路187巷11號八樓		92	崇明路187巷13號	
93	崇明路187巷15號		94	崇明路187巷17號	
95	崇明路187巷17號二樓		96	崇明路187巷17號三樓	
97	崇明路187巷17號四樓		98	崇明路187巷17號五樓	
99	崇明路187巷17號六樓		100	崇明路187巷17號七樓	
101	崇明路187巷19號		102	崇明路187巷19號二樓	
103	崇明路187巷19號三樓		104	崇明路187巷19號四樓	
105	崇明路187巷19號五樓		106	崇明路187巷19號六樓	
107	崇明路187巷19號七樓		108	崇明路187巷21號	
109	崇明路187巷21號二樓		110	崇明路187巷21號三樓	
111	崇明路187巷21號四樓		112	崇明路187巷21號五樓	







新舊里鄰門牌對照表

RLRP04120

戶政所別：臺南市府東戶政事務所

調整日期：107年01月29日

行 政 區 劃	調整前	省市縣市：臺南市	鄉鎮市區：東 區	村里：德光里	鄰：021 鄰
	調整後	省市縣市：臺南市	鄉鎮市區：東 區	村里：德光里	鄰：017 鄰

序 號	調 整 之 街 路 門 牌	錯誤 註記	序 號	調 整 之 街 路 門 牌	錯誤 註記
113	崇明路187巷21號六樓		114	崇明路187巷21號七樓	
115	崇明路187巷23號		116	崇明路187巷23號二樓	
117	崇明路187巷23號三樓		118	崇明路187巷23號四樓	
119	崇明路187巷23號五樓		120	崇明路187巷23號六樓	
121	崇明路187巷23號七樓		122	崇明路187巷25號	
123	崇明路187巷25號四樓		124	崇明路187巷25號四樓之1	
125	崇明路187巷25號五樓		126	崇明路187巷25號五樓之1	
127	崇明路187巷25號六樓		128	崇明路187巷25號六樓之1	
129	崇明路187巷25號七樓		130	崇明路187巷25號七樓之1	
131	崇明路187巷25號八樓		132	崇明路187巷25號八樓之1	
133	崇明路187巷27號		134	崇明路187巷29號	
135	崇明路187巷31號				





新舊里鄰門牌對照表

RLRP04120

戶政所別：臺南市府東戶政事務所

調整日期：107年01月29日

行 區	政 劃	調整前	省市縣市：臺南市	鄉鎮市區：東 區	村里：德光里	鄰：022 鄰
		調整後	省市縣市：臺南市	鄉鎮市區：東 區	村里：德光里	鄰：011 鄰

序 號	調 整 之 街 路 門 牌	錯誤 註記	序 號	調 整 之 街 路 門 牌	錯誤 註記
1	崇學路59巷1號二樓		2	崇學路59巷1號三樓	
3	崇學路59巷1號四樓		4	崇學路59巷1號五樓	
5	崇學路59巷1號六樓		6	崇學路59巷1號七樓	
7	崇學路59巷1號八樓		8	崇學路59巷1號九樓	
9	崇學路59巷1號十樓		10	崇學路59巷1號十一樓	
11	崇學路59巷1號十二樓		12	崇學路59巷1號十三樓	
13	崇學路59巷3號		14	崇學路59巷3號二樓	
15	崇學路59巷3號三樓		16	崇學路59巷3號四樓	
17	崇學路59巷3號五樓		18	崇學路59巷3號六樓	
19	崇學路59巷3號七樓		20	崇學路59巷3號八樓	
21	崇學路59巷3號九樓		22	崇學路59巷3號十樓	
23	崇學路59巷3號十一樓		24	崇學路59巷3號十二樓	
25	崇學路59巷3號十三樓		26	崇學路59巷5號	
27	崇學路59巷5號二樓		28	崇學路59巷5號三樓	





新舊里鄰門牌對照表

RLRP04120

戶政所別：臺南市府東戶政事務所

調整日期：107年01月29日

行 政 區 劃	調整前	省市縣市：臺南市	鄉鎮市區：東 區	村里：德光里	鄰：022 鄰
	調整後	省市縣市：臺南市	鄉鎮市區：東 區	村里：德光里	鄰：011 鄰

序 號	調 整 之 街 路 門 牌	錯誤 註記	序 號	調 整 之 街 路 門 牌	錯誤 註記
29	崇學路59巷5號四樓		30	崇學路59巷5號五樓	
31	崇學路59巷5號六樓		32	崇學路59巷5號七樓	
33	崇學路59巷5號八樓		34	崇學路59巷5號九樓	
35	崇學路59巷5號十樓		36	崇學路59巷5號十一樓	
37	崇學路59巷5號十二樓		38	崇學路59巷5號十三樓	
39	崇學路59巷7號		40	崇學路59巷7號二樓	
41	崇學路59巷7號三樓		42	崇學路59巷7號四樓	
43	崇學路59巷7號五樓		44	崇學路59巷7號六樓	
45	崇學路59巷7號七樓		46	崇學路59巷7號八樓	
47	崇學路59巷7號九樓		48	崇學路59巷7號十樓	
49	崇學路59巷7號十一樓		50	崇學路59巷7號十二樓	
51	崇學路59巷7號十三樓		52	崇學路59巷9號	
53	崇學路59巷9號二樓		54	崇學路59巷9號三樓	
55	崇學路59巷9號四樓		56	崇學路59巷9號五樓	





新舊里鄰門牌對照表

RLRP04120

戶政所別：臺南市府東戶政事務所

調整日期：107年01月29日

行 政 區 劃	調整前	省市縣市：臺南市	鄉鎮市區：東 區	村里：德光里	鄰：022 鄰
	調整後	省市縣市：臺南市	鄉鎮市區：東 區	村里：德光里	鄰：011 鄰

序 號	調 整 之 街 路 門 牌	錯誤 註記	序 號	調 整 之 街 路 門 牌	錯誤 註記
57	崇學路59巷9號六樓		58	崇學路59巷9號七樓	
59	崇學路59巷9號八樓		60	崇學路59巷9號九樓	
61	崇學路59巷9號十樓		62	崇學路59巷9號十一樓	
63	崇學路59巷9號十二樓		64	崇學路59巷9號十三樓	
65	崇學路59巷11號		66	崇學路59巷11號二樓	
67	崇學路59巷11號三樓		68	崇學路59巷11號四樓	
69	崇學路59巷11號五樓		70	崇學路59巷11號六樓	
71	崇學路59巷11號七樓		72	崇學路59巷11號八樓	
73	崇學路59巷11號九樓		74	崇學路59巷11號十樓	
75	崇學路59巷11號十一樓		76	崇學路59巷11號十二樓	
77	崇學路59巷11號十三樓		78	崇學路59巷13號	
79	崇學路59巷13號二樓		80	崇學路59巷13號三樓	
81	崇學路59巷13號四樓		82	崇學路59巷13號五樓	
83	崇學路59巷13號六樓		84	崇學路59巷13號七樓	





新舊里鄰門牌對照表

RLRP04120

戶政所別：臺南市府東戶政事務所

調整日期：107年01月29日

行 政 區 劃	調整前	省市縣市：臺南市	鄉鎮市區：東 區	村里：德光里	鄰：022 鄰
	調整後	省市縣市：臺南市	鄉鎮市區：東 區	村里：德光里	鄰：011 鄰

序 號	調 整 之 街 路 門 牌	錯誤 註記	序 號	調 整 之 街 路 門 牌	錯誤 註記
85	崇學路59巷13號八樓		86	崇學路59巷13號九樓	
87	崇學路59巷13號十樓		88	崇學路59巷13號十一樓	
89	崇學路59巷13號十二樓		90	崇學路59巷13號十三樓	
91	崇學路59巷15號		92	崇學路59巷15號二樓	
93	崇學路59巷15號三樓		94	崇學路59巷15號四樓	
95	崇學路59巷15號五樓		96	崇學路59巷15號六樓	
97	崇學路59巷15號七樓		98	崇學路59巷15號八樓	
99	崇學路59巷15號九樓		100	崇學路59巷15號十樓	
101	崇學路59巷15號十一樓		102	崇學路59巷15號十二樓	
103	崇學路59巷15號十三樓		104	崇學路59巷17號	
105	崇學路59巷17號二樓		106	崇學路59巷17號三樓	
107	崇學路59巷17號四樓		108	崇學路59巷17號五樓	
109	崇學路59巷17號六樓		110	崇學路59巷17號七樓	
111	崇學路59巷17號八樓		112	崇學路59巷17號九樓	





新舊里鄰門牌對照表

RLRP04120

戶政所別：臺南市府東戶政事務所

調整日期：107年01月29日

行 政 區 劃	調整前	省市縣市：臺南市	鄉鎮市區：東 區	村里：德光里	鄰：022 鄰
	調整後	省市縣市：臺南市	鄉鎮市區：東 區	村里：德光里	鄰：011 鄰

序 號	調 整 之 街 路 門 牌	錯誤 註記	序 號	調 整 之 街 路 門 牌	錯誤 註記
113	崇學路59巷17號十樓		114	崇學路59巷17號十一樓	
115	崇學路59巷17號十二樓		116	崇學路59巷17號十三樓	
117	崇學路59巷19號		118	崇學路59巷19號二樓	
119	崇學路59巷19號三樓		120	崇學路59巷19號四樓	
121	崇學路59巷19號五樓		122	崇學路59巷19號六樓	
123	崇學路59巷19號七樓		124	崇學路59巷19號八樓	
125	崇學路59巷19號九樓		126	崇學路59巷19號十樓	
127	崇學路59巷19號十一樓		128	崇學路59巷19號十二樓	
129	崇學路59巷19號十三樓				





新 舊 里 鄰 門 牌 對 照 表

RLRP04120

戶政所別：臺南市府東戶政事務所

調整日期：107年01月29日

行 政 區 劃	調整前	省市縣市：臺南市	鄉鎮市區：東 區	村里：德光里	鄰：023 鄰
	調整後	省市縣市：臺南市	鄉鎮市區：東 區	村里：德光里	鄰：002 鄰

序 號	調 整 之 街 路 門 牌	錯誤 註記	序 號	調 整 之 街 路 門 牌	錯誤 註記
1	崇學路101號		2	崇學路103號	
3	崇學路105號		4	崇學路107號	
5	崇學路109號		6	崇學路111號	
7	崇學路111號三樓		8	崇學路111號三樓之1	
9	崇學路111號三樓之2		10	崇學路111號四樓	
11	崇學路111號四樓之1		12	崇學路111號四樓之2	
13	崇學路111號五樓		14	崇學路111號五樓之1	
15	崇學路111號五樓之2		16	崇學路111號六樓	
17	崇學路111號六樓之1		18	崇學路111號六樓之2	
19	崇學路111號七樓		20	崇學路111號七樓之1	
21	崇學路111號七樓之2		22	崇學路111號八樓	
23	崇學路111號八樓之1		24	崇學路111號八樓之2	
25	崇學路111號九樓		26	崇學路111號九樓之1	
27	崇學路111號九樓之2		28	崇學路111號十樓	





新舊里鄰門牌對照表

RLRP04120

戶政所別：臺南市府東戶政事務所

調整日期：107年01月29日

行 政 區 劃	調整前	省市縣市：臺南市	鄉鎮市區：東 區	村里：德光里	鄰：023 鄰
	調整後	省市縣市：臺南市	鄉鎮市區：東 區	村里：德光里	鄰：002 鄰

序 號	調 整 之 街 路 門 牌	錯誤 註記	序 號	調 整 之 街 路 門 牌	錯誤 註記
29	崇學路111號十樓之1		30	崇學路111號十樓之2	
31	崇學路111號十一樓		32	崇學路111號十一樓之1	
33	崇學路111號十一樓之2		34	崇學路111號十二樓	
35	崇學路111號十二樓之1		36	崇學路111號十二樓之2	
37	崇學路111號十三樓		38	崇學路111號十三樓之1	
39	崇學路111號十三樓之2		40	崇學路111號十四樓	
41	崇學路111號十四樓之1		42	崇學路111號十四樓之2	
43	崇學路111號十五樓		44	崇學路111號十五樓之1	
45	崇學路113號		46	崇學路115號	
47	崇學路117號		48	崇學路119號	
49	崇學路121號		50	崇學路121號三樓	
51	崇學路121號三樓之1		52	崇學路121號三樓之2	
53	崇學路121號四樓		54	崇學路121號四樓之1	
55	崇學路121號四樓之2		56	崇學路121號五樓	







新舊里鄰門牌對照表

RLRP04120

戶政所別：臺南市府東戶政事務所

調整日期：107年01月29日

行 政 區 劃	調整前	省市縣市：臺南市	鄉鎮市區：東 區	村里：德光里	鄰：023 鄰
	調整後	省市縣市：臺南市	鄉鎮市區：東 區	村里：德光里	鄰：002 鄰

序 號	調 整 之 街 路 門 牌	錯誤 註記	序 號	調 整 之 街 路 門 牌	錯誤 註記
57	崇學路121號五樓之1		58	崇學路121號五樓之2	
59	崇學路121號六樓		60	崇學路121號六樓之1	
61	崇學路121號六樓之2		62	崇學路121號七樓	
63	崇學路121號七樓之1		64	崇學路121號七樓之2	
65	崇學路121號八樓		66	崇學路121號八樓之1	
67	崇學路121號八樓之2		68	崇學路121號九樓	
69	崇學路121號九樓之1		70	崇學路121號九樓之2	
71	崇學路121號十樓		72	崇學路121號十樓之1	
73	崇學路121號十樓之2		74	崇學路121號十一樓	
75	崇學路121號十一樓之1		76	崇學路121號十一樓之2	
77	崇學路121號十二樓		78	崇學路121號十二樓之1	
79	崇學路121號十二樓之2		80	崇學路121號十三樓	
81	崇學路121號十三樓之1		82	崇學路121號十三樓之2	
83	崇學路121號十四樓		84	崇學路121號十四樓之1	





新舊里鄰門牌對照表

RLRP04120

戶政所別：臺南市府東戶政事務所

調整日期：107年01月29日

行 區	政 劃	調整前	省市縣市：臺南市	鄉鎮市區：東區	村里：德光里	鄰：023鄰
		調整後	省市縣市：臺南市	鄉鎮市區：東區	村里：德光里	鄰：002鄰

序號	調整之街路門牌	錯誤註記	序號	調整之街路門牌	錯誤註記
85	崇學路121號十四樓之2		86	崇學路121號十五樓	
87	崇學路121號十五樓之1		88	崇學路123號	
89	崇學路125號		90	崇學路127號	
91	崇學路129號		92	崇學路131號	
93	崇學路131號三樓		94	崇學路131號三樓之1	
95	崇學路131號三樓之2		96	崇學路131號三樓之3	
97	崇學路131號四樓		98	崇學路131號四樓之1	
99	崇學路131號四樓之2		100	崇學路131號四樓之3	
101	崇學路131號五樓		102	崇學路131號五樓之1	
103	崇學路131號五樓之2		104	崇學路131號五樓之3	
105	崇學路131號六樓		106	崇學路131號六樓之1	
107	崇學路131號六樓之2		108	崇學路131號六樓之3	
109	崇學路131號七樓		110	崇學路131號七樓之1	
111	崇學路131號七樓之2		112	崇學路131號七樓之3	

臺南市府東戶政事務所





新舊里鄰門牌對照表

RLRP04120

戶政所別：臺南市府東戶政事務所

調整日期：107年01月29日

行 政 區 劃	調整前	省市縣市：臺南市	鄉鎮市區：東 區	村里：德光里	鄰：023 鄰
	調整後	省市縣市：臺南市	鄉鎮市區：東 區	村里：德光里	鄰：002 鄰

序 號	調 整 之 街 路 門 牌	錯誤 註記	序 號	調 整 之 街 路 門 牌	錯誤 註記
113	崇學路131號八樓		114	崇學路131號八樓之1	
115	崇學路131號八樓之2		116	崇學路131號八樓之3	
117	崇學路131號九樓		118	崇學路131號九樓之1	
119	崇學路131號九樓之2		120	崇學路131號九樓之3	
121	崇學路131號十樓		122	崇學路131號十樓之1	
123	崇學路131號十樓之2		124	崇學路131號十樓之3	
125	崇學路131號十一樓		126	崇學路131號十一樓之1	
127	崇學路131號十一樓之2		128	崇學路131號十一樓之3	
129	崇學路131號十二樓		130	崇學路131號十二樓之1	
131	崇學路131號十二樓之2		132	崇學路131號十二樓之3	
133	崇學路131號十三樓		134	崇學路131號十三樓之1	
135	崇學路131號十三樓之2		136	崇學路131號十四樓	
137	崇學路131號十四樓之1		138	崇學路131號十四樓之2	
139	崇學路131號十四樓之3		140	崇學路131號十五樓	





新舊里鄰門牌對照表

RLRP04120

戶政所別：臺南市府東戶政事務所

調整日期：107年01月29日

行政區劃	調整前	省市縣市：臺南市	鄉鎮市區：東區	村里：德光里	鄰：023鄰
	調整後	省市縣市：臺南市	鄉鎮市區：東區	村里：德光里	鄰：002鄰

序號	調整之街路門牌	錯誤註記	序號	調整之街路門牌	錯誤註記
141	崇學路131號十五樓之1		142	崇學路133號	
143	崇學路133號之1				

臺南市府東戶政事務所





新舊里鄰門牌對照表

RLRP04120

戶政所別：臺南市府東戶政事務所

調整日期：107年01月29日

行 區	政 劃	調整前	省市縣市：臺南市	鄉鎮市區：東 區	村里：德光里	鄰：024 鄰
		調整後	省市縣市：臺南市	鄉鎮市區：東 區	村里：德光里	鄰：015 鄰

序 號	調 整 之 街 路 門 牌	錯 誤 註 記	序 號	調 整 之 街 路 門 牌	錯 誤 註 記
1	崇德二街6巷57號		2	崇德二街6巷59號	
3	崇德二街6巷61號		4	崇德二街6巷63號	
5	崇德二街6巷65號		6	崇德二街6巷67號	
7	崇德二街6巷69號		8	崇德二街6巷71號	
9	崇德二街6巷73號		10	崇德二街6巷75號	
11	崇德二街6巷77號		12	崇德二街6巷79號	
13	崇德二街6巷81號		14	崇德二街70號	
15	崇德二街72號		16	崇德二街74號	
17	崇德二街76巷2號		18	崇德二街76巷4號	
19	崇德二街76巷6號		20	崇德二街76巷8號	
21	崇德二街76巷16號		22	崇德二街76巷16號之1	
23	崇德二街76巷16號之2		24	崇德二街76巷16號之3	
25	崇德二街76巷16號之4		26	崇德二街76巷18號	
27	崇德二街76巷18號之1		28	崇德二街76巷18號之2	





新舊里鄰門牌對照表

RLRP04120

戶政所別：臺南市府東戶政事務所

調整日期：107年01月29日

行 區	政 劃	調整前	省市縣市：臺南市	鄉鎮市區：東 區	村里：德光里	鄰：024 鄰
		調整後	省市縣市：臺南市	鄉鎮市區：東 區	村里：德光里	鄰：015 鄰

序 號	調 整 之 街 路 門 牌	錯誤 註記	序 號	調 整 之 街 路 門 牌	錯誤 註記
29	崇德二街76巷18號之3		30	崇德二街76巷18號之4	

臺南市府東戶政事務所





新 舊 里 鄰 門 牌 對 照 表

RLRP04120

戶政所別：臺南市府東戶政事務所

調整日期：107年01月29日

行 政 區 劃	調整前	省市縣市：臺南市	鄉鎮市區：東 區	村里：崇信里	鄰：004 鄰
	調整後	省市縣市：臺南市	鄉鎮市區：東 區	村里：崇信里	鄰：005 鄰

序 號	調 整 之 街 路 門 牌	錯誤 註記	序 號	調 整 之 街 路 門 牌	錯誤 註記
1	中華東路三段2號		2	中華東路三段8號	
3	中華東路三段10號		4	中華東路三段12號	
5	中華東路三段14號		6	中華東路三段16號	
7	中華東路三段18號		8	中華東路三段20號	
9	中華東路三段22號		10	中華東路三段26號	
11	中華東路三段28號		12	中華東路三段28號三樓	
13	中華東路三段28號四樓		14	中華東路三段28號五樓	
15	中華東路三段30號		16	中華東路三段30號三樓	
17	中華東路三段30號四樓		18	中華東路三段30號五樓	
19	中華東路三段32號		20	中華東路三段34號	
21	中華東路三段36號		22	東門路二段470號	
23	東門路二段472號		24	東門路二段474號	
25	東門路二段476號				





新 舊 里 鄰 門 牌 對 照 表

RLRP04120

戶政所別：臺南市府東戶政事務所

調整日期：107年01月29日

行 政 區 劃	調整前	省市縣市：臺南市	鄉鎮市區：東 區	村里：崇信里	鄰：006 鄰
	調整後	省市縣市：臺南市	鄉鎮市區：東 區	村里：崇信里	鄰：002 鄰

序 號	調 整 之 街 路 門 牌	錯 誤 註 記	序 號	調 整 之 街 路 門 牌	錯 誤 註 記
1	崇信街 2 號		2	崇信街 6 號	
3	崇信街 8 號		4	崇信街 1 0 號	
5	崇信街 1 2 號		6	崇信街 1 6 號	
7	崇信街 1 8 號		8	崇信街 2 0 號	
9	崇信街 2 8 號		10	崇信街 3 0 號	
11	崇信街 3 2 號		12	崇信街 3 4 號	
13	崇信街 3 6 號		14	崇信街 3 8 號	
15	崇信街 4 0 號		16	崇信街 4 2 號	

臺南市府東戶政事務所







新舊里鄰門牌對照表

RLRP04120

戶政所別：臺南市府東戶政事務所

調整日期：107年01月29日

行 區	政 劃	調整前	省市縣市：臺南市	鄉鎮市區：東 區	村里：崇信里	鄰：006 鄰
		調整後	省市縣市：臺南市	鄉鎮市區：東 區	村里：崇信里	鄰：020 鄰

序 號	調 整 之 街 路 門 牌	錯 誤 註 記	序 號	調 整 之 街 路 門 牌	錯 誤 註 記
1	崇信街9號		2	崇信街11號	
3	崇信街21號		4	崇信街23號	
5	崇信街25號		6	崇信街27號	
7	崇信街29號		8	崇信街31號	
9	崇信街33號		10	崇信街35號	
11	崇信街37號		12	崇信街39號	
13	崇信街41號		14	崇信街41號二樓	
15	崇信街41號二樓之1		16	崇信街41號二樓之2	
17	崇信街41號二樓之3		18	崇信街41號三樓	
19	崇信街41號三樓之1		20	崇信街41號三樓之2	
21	崇信街41號三樓之3		22	崇信街41號四樓	
23	崇信街41號四樓之1		24	崇信街41號四樓之2	
25	崇信街41號四樓之3		26	崇信街41號五樓	
27	崇信街41號五樓之1		28	崇信街41號五樓之2	





新 舊 里 鄰 門 牌 對 照 表

RLRP04120

戶政所別：臺南市府東戶政事務所

調整日期：107年01月29日

行 政 區 劃	調整前	省市縣市：臺南市	鄉鎮市區：東 區	村里：崇信里	鄰：006 鄰
	調整後	省市縣市：臺南市	鄉鎮市區：東 區	村里：崇信里	鄰：020 鄰

序 號	調 整 之 街 路 門 牌	錯 誤 註 記	序 號	調 整 之 街 路 門 牌	錯 誤 註 記
29	崇信街 4 1 號五樓之 3		30	崇信街 4 1 號六樓	
31	崇信街 4 1 號六樓之 1		32	崇信街 4 1 號六樓之 2	
33	崇信街 4 1 號六樓之 3		34	崇信街 4 1 號七樓	
35	崇信街 4 1 號七樓之 1		36	崇信街 4 1 號七樓之 2	
37	崇信街 4 1 號七樓之 3		38	崇信街 4 1 號之 1	
39	崇信街 4 1 號之 2		40	崇信街 4 3 號	
41	崇信街 4 5 號		42	崇信街 4 7 號	
43	崇信街 4 9 號				

臺南市府東戶政事務所





新舊里鄰門牌對照表

RLRP04120

戶政所別：臺南市府東戶政事務所

調整日期：107年01月29日

行政區	調整前	省市縣市：臺南市	鄉鎮市區：東區	村里：崇信里	鄰：013鄰
	調整後	省市縣市：臺南市	鄉鎮市區：東區	村里：崇信里	鄰：011鄰

序號	調整之街路門牌	錯誤註記	序號	調整之街路門牌	錯誤註記
1	崇學路230巷83號		2	崇學路230巷85號	
3	崇學路230巷87號		4	崇學路230巷89號	

臺南市府東戶政事務所





新舊里鄰門牌對照表

RLRP04120

戶政所別：臺南市府東戶政事務所

調整日期：107年01月29日

行 政 區 劃	調整前	省市縣市：臺南市	鄉鎮市區：東 區	村里：崇信里	鄰：014 鄰
	調整後	省市縣市：臺南市	鄉鎮市區：東 區	村里：崇信里	鄰：003 鄰

序 號	調 整 之 街 路 門 牌	錯誤 註記	序 號	調 整 之 街 路 門 牌	錯誤 註記
1	崇學路144號		2	崇學路146號	
3	崇學路148號		4	崇學路150號	
5	崇學路152號		6	崇學路154號	
7	崇學路158號		8	崇學路162號	
9	崇學路164號		10	崇學路166號	
11	崇學路168號		12	崇學路170號	
13	崇學路174號		14	崇學路174號之1	
15	崇學路176號		16	崇學路178號	
17	崇學路180號		18	崇學路182號	
19	崇學路186號		20	崇學路186號二樓	
21	崇學路186號三樓		22	崇學路186號四樓	
23	崇學路186號五樓		24	崇學路186號六樓	
25	崇學路186號七樓		26	崇學路186號之1	
27	崇學路186號之1地下層		28	崇學路186號地下層	





新舊里鄰門牌對照表

RLRP04120

戶政所別：臺南市府東戶政事務所

調整日期：107年01月29日

行 區	政 劃	調整前	省市縣市：臺南市	鄉鎮市區：東 區	村里：崇信里	鄰：014 鄰
		調整後	省市縣市：臺南市	鄉鎮市區：東 區	村里：崇信里	鄰：003 鄰

序 號	調 整 之 街 路 門 牌	錯 誤 註 記	序 號	調 整 之 街 路 門 牌	錯 誤 註 記
29	崇學路188巷6號		30	崇學路188巷8號	
31	崇學路188巷10號		32	崇學路188巷12號	
33	崇學路188巷14號		34	崇學路188巷16號	
35	崇學路188巷18號		36	崇學路188巷20號	
37	崇學路188巷22號		38	崇學路188巷24號	
39	崇學路188巷26號		40	崇學路188巷28號	
41	崇學路188巷30號		42	崇學路188巷32號	
43	崇學路188巷36號		44	崇學路188巷38號	
45	崇學路188巷40號		46	崇學路188巷42號	
47	崇學路188巷44號		48	崇學路188巷46號	
49	崇學路188巷48號				

臺南市府東戶政事務所





新舊里鄰門牌對照表

RLRP04120

戶政所別：臺南市府東戶政事務所

調整日期：107年01月29日

行 政 區 劃	調整前	省市縣市：臺南市	鄉鎮市區：東 區	村里：崇信里	鄰：014 鄰
	調整後	省市縣市：臺南市	鄉鎮市區：東 區	村里：崇信里	鄰：016 鄰

序 號	調 整 之 街 路 門 牌	錯誤 註記	序 號	調 整 之 街 路 門 牌	錯誤 註記
1	崇善路205巷3號		2	崇善路205巷5號	
3	崇善路205巷9號		4	崇善路205巷11號	
5	崇善路205巷19號		6	崇善路205巷21號	
7	崇善路205巷23號		8	崇善路205巷25號	
9	崇學路142巷10弄1號		10	崇學路142巷10弄3號	
11	崇學路142巷10弄5號		12	崇學路142巷10弄7號	
13	崇學路142巷10弄9號		14	崇學路142巷10弄11號	
15	崇學路142巷10弄13號		16	崇學路142巷10弄15號	
17	崇學路142巷10弄25號		18	崇學路142巷20號	
19	崇學路142巷22號		20	崇學路142巷22之1號	
21	崇學路142巷26號		22	崇學路142巷28號	

臺南市府東戶政事務所





新舊里鄰門牌對照表

RLRP04120

戶政所別：臺南市府東戶政事務所

調整日期：107年01月29日

行 區	政 劃	調整前	省市縣市：臺南市	鄉鎮市區：東 區	村里：崇信里	鄰：018 鄰
		調整後	省市縣市：臺南市	鄉鎮市區：東 區	村里：崇信里	鄰：012 鄰

序 號	調 整 之 街 路 門 牌	錯 誤 註 記	序 號	調 整 之 街 路 門 牌	錯 誤 註 記
1	崇善路231巷12號		2	崇善路231巷14號	
3	崇善路231巷16號		4	崇善路231巷18號	
5	崇善路231巷22號		6	崇善路231巷24號	
7	崇善路231巷26號		8	崇善路231巷30號	
9	崇善路231巷32號		10	崇善路231巷34號	
11	崇善路231巷40號		12	崇善路231巷42號	
13	崇善路231巷42號之1		14	崇善路231巷46號	
15	崇善路231巷48號		16	崇善路231巷50號	
17	崇善路231巷52號		18	崇善路231巷54號	
19	崇善路231巷56號				

臺南市府東戶政事務所





新舊里鄰門牌對照表

RLRP04120

戶政所別：臺南市府東戶政事務所

調整日期：107年01月29日

行	政	調整前	省市縣市：臺南市	鄉鎮市區：東區	村里：崇信里	鄰：020鄰
區	劃	調整後	省市縣市：臺南市	鄉鎮市區：東區	村里：崇信里	鄰：001鄰

序號	調整之街路門牌	錯誤註記	序號	調整之街路門牌	錯誤註記
1	中華東路三段44巷74號		2	中華東路三段44巷74號二樓	
3	中華東路三段44巷74號三樓		4	中華東路三段44巷74號四樓	
5	中華東路三段44巷74號五樓		6	中華東路三段44巷76號	
7	中華東路三段44巷78號		8	中華東路三段44巷80號	
9	中華東路三段44巷80號二樓		10	中華東路三段44巷80號三樓	
11	中華東路三段44巷80號四樓之1		12	中華東路三段44巷80號四樓之2	
13	中華東路三段44巷80號五樓之1		14	中華東路三段44巷80號五樓之2	
15	中華東路三段44巷82號		16	中華東路三段44巷82號二樓	
17	中華東路三段44巷82號三樓		18	中華東路三段44巷82號四樓	
19	中華東路三段44巷82號五樓		20	中華東路三段44巷84號	
21	中華東路三段44巷86號		22	中華東路三段44巷86號二樓	
23	中華東路三段44巷86號三樓之1		24	中華東路三段44巷86號三樓之2	
25	中華東路三段44巷86號四樓之1		26	中華東路三段44巷86號四樓之2	
27	中華東路三段44巷86號五樓之1		28	中華東路三段44巷86號五樓之2	







新舊里鄰門牌對照表

RLRP04120

戶政所別：臺南市府東戶政事務所

調整日期：107年01月29日

行 政 區 劃	調整前	省市縣市：臺南市	鄉鎮市區：東 區	村里：崇信里	鄰：020 鄰
	調整後	省市縣市：臺南市	鄉鎮市區：東 區	村里：崇信里	鄰：001 鄰

序 號	調 整 之 街 路 門 牌	錯誤 註記	序 號	調 整 之 街 路 門 牌	錯誤 註記
29	中華東路三段4 4巷8 8號		30	中華東路三段4 4巷9 0號	
31	中華東路三段4 4巷9 2號		32	中華東路三段4 4巷9 4號	
33	中華東路三段4 4巷9 6號		34	中華東路三段4 4巷9 8號	
35	中華東路三段4 4巷1 0 0號		36	中華東路三段4 4巷1 0 2號	
37	中華東路三段4 4巷1 0 4號				

臺南市府東戶政事務所





新舊里鄰門牌對照表

RLRP04120

戶政所別：臺南市府東戶政事務所

調整日期：107年01月29日

行 區	政 劃	調整前	省市縣市：臺南市	鄉鎮市區：東 區	村里：崇信里	鄰：021 鄰
		調整後	省市縣市：臺南市	鄉鎮市區：東 區	村里：崇信里	鄰：004 鄰

序 號	調 整 之 街 路 門 牌	錯誤 註記	序 號	調 整 之 街 路 門 牌	錯誤 註記
1	中華東路三段4 4巷6號		2	中華東路三段4 4巷7號	
3	中華東路三段4 4巷8號		4	中華東路三段4 4巷9號	
5	中華東路三段4 4巷10號		6	中華東路三段4 4巷11號	
7	中華東路三段4 4巷12號		8	中華東路三段4 4巷13號	
9	中華東路三段4 4巷14號		10	中華東路三段4 4巷15號	
11	中華東路三段4 4巷16號		12	中華東路三段4 4巷17號	
13	中華東路三段4 4巷19號		14	中華東路三段4 4巷26號	
15	中華東路三段4 4巷33號		16	中華東路三段4 4巷35號	
17	中華東路三段4 4巷41號		18	中華東路三段4 4巷43號	
19	中華東路三段4 4巷43號二樓		20	中華東路三段4 4巷43號三樓	
21	中華東路三段4 4巷43號四樓		22	中華東路三段4 4巷43號五樓	
23	中華東路三段4 4巷49號		24	中華東路三段4 4巷50號	
25	中華東路三段4 4巷52號		26	中華東路三段4 4巷58號	
27	中華東路三段4 4巷60號		28	中華東路三段4 4巷62號	





新舊里鄰門牌對照表

RLRP04120

戶政所別：臺南市府東戶政事務所

調整日期：107年01月29日

行政區劃	調整前	省市縣市：臺南市	鄉鎮市區：東區	村里：崇信里	鄰：021鄰
	調整後	省市縣市：臺南市	鄉鎮市區：東區	村里：崇信里	鄰：004鄰

序號	調整之街路門牌	錯誤註記	序號	調整之街路門牌	錯誤註記
29	中華東路三段44巷64號		30	中華東路三段44巷66號	
31	中華東路三段44巷68號		32	中華東路三段44巷72號	

臺南市府東戶政事務所





新舊里鄰門牌對照表

RLRP04120

戶政所別：臺南市府東戶政事務所

調整日期：107年01月29日

行	政	調整前	省市縣市：臺南市	鄉鎮市區：東區	村里：崇信里	鄰：021鄰
區	劃	調整後	省市縣市：臺南市	鄉鎮市區：東區	村里：崇信里	鄰：009鄰

序號	調整之街路門牌	錯誤註記	序號	調整之街路門牌	錯誤註記
1	中華東路三段44巷55號		2	中華東路三段44巷57號	
3	崇善一街116號		4	崇善一街116之1號	
5	崇善一街118號		6	崇善一街120號	
7	崇善一街122號		8	崇善一街126號	
9	崇善一街128號		10	崇善一街132號	
11	崇善一街134號		12	崇善一街136號	
13	崇善一街138號		14	崇善一街140號	
15	崇善一街142號				

臺南市府東戶政事務所





新舊里鄰門牌對照表

RLRP04120

戶政所別：臺南市府東戶政事務所

調整日期：107年01月29日

行政區	調整前	省市縣市：臺南市	鄉鎮市區：東區	村里：崇信里	鄰：021 鄰
	調整後	省市縣市：臺南市	鄉鎮市區：東區	村里：崇信里	鄰：022 鄰

序號	調整之街路門牌	錯誤註記	序號	調整之街路門牌	錯誤註記
1	崇善一街96號		2	崇善一街98號	
3	崇善一街102號		4	崇善一街106號	

臺南市府東戶政事務所





新舊里鄰門牌對照表

RLRP04120

戶政所別：臺南市府東戶政事務所

調整日期：107年01月29日

行	政	調整前	省市縣市：臺南市	鄉鎮市區：東區	村里：崇信里	鄰：024鄰
區	劃	調整後	省市縣市：臺南市	鄉鎮市區：東區	村里：崇信里	鄰：021鄰

序號	調整之街路門牌	錯誤註記	序號	調整之街路門牌	錯誤註記
1	崇善一街78號		2	崇善一街78號二樓	
3	崇善一街78號二樓之1		4	崇善一街78號三樓	
5	崇善一街78號三樓之1		6	崇善一街78號三樓之2	
7	崇善一街78號四樓		8	崇善一街78號四樓之1	
9	崇善一街78號四樓之2		10	崇善一街78號五樓	
11	崇善一街78號五樓之1		12	崇善一街78號五樓之2	
13	崇善一街78號六樓		14	崇善一街78號六樓之1	
15	崇善一街78號六樓之2		16	崇善一街78號七樓	
17	崇善一街78號七樓之1		18	崇善一街78號七樓之2	
19	崇善一街78號八樓		20	崇善一街78號八樓之1	
21	崇善一街78號八樓之2		22	崇善一街78號九樓	
23	崇善一街78號九樓之1		24	崇善一街78號九樓之2	
25	崇善一街78號十樓		26	崇善一街78號十樓之1	
27	崇善一街78號十樓之2		28	崇善一街78號十一樓	





新舊里鄰門牌對照表

RLRP04120

戶政所別：臺南市府東戶政事務所

調整日期：107年01月29日

行 區	政 劃	調整前	省市縣市：臺南市	鄉鎮市區：東 區	村里：崇信里	鄰：024 鄰
		調整後	省市縣市：臺南市	鄉鎮市區：東 區	村里：崇信里	鄰：021 鄰

序 號	調 整 之 街 路 門 牌	錯誤 註記	序 號	調 整 之 街 路 門 牌	錯誤 註記
29	崇善一街78號十一樓之1		30	崇善一街78號十一樓之2	
31	崇善一街78號十二樓		32	崇善一街78號十二樓之1	
33	崇善一街78號十二樓之2		34	崇善一街78號十三樓	
35	崇善一街78號十三樓之1		36	崇善一街78號十三樓之2	
37	崇善一街78號十四樓		38	崇善一街78號十四樓之1	
39	崇善一街78號十四樓之2		40	崇善一街78號十五樓	
41	崇善一街78號十五樓之1		42	崇善一街78號十五樓之2	
43	崇善一街78號十六樓		44	崇善一街78號十六樓之1	
45	崇善一街78號十六樓之2		46	崇善一街78號十七樓	
47	崇善一街78號十七樓之1		48	崇善一街78號十七樓之2	
49	崇善一街78號地下一層		50	崇善一街78號地下二層	
51	崇善一街78號地下二層之1		52	崇善一街80號	
53	崇善一街80號二樓		54	崇善一街80號三樓	
55	崇善一街80號四樓		56	崇善一街80號四樓之1	





新舊里鄰門牌對照表

RLRP04120

戶政所別：臺南市府東戶政事務所

調整日期：107年01月29日

行 政 區 劃	調整前	省市縣市：臺南市	鄉鎮市區：東 區	村里：崇信里	鄰：024 鄰
	調整後	省市縣市：臺南市	鄉鎮市區：東 區	村里：崇信里	鄰：021 鄰

序 號	調 整 之 街 路 門 牌	錯誤 註記	序 號	調 整 之 街 路 門 牌	錯誤 註記
57	崇善一街80號四樓之2		58	崇善一街80號五樓	
59	崇善一街80號五樓之1		60	崇善一街80號五樓之2	
61	崇善一街80號六樓		62	崇善一街80號六樓之1	
63	崇善一街80號六樓之2		64	崇善一街80號七樓	
65	崇善一街80號七樓之1		66	崇善一街80號七樓之2	
67	崇善一街80號八樓		68	崇善一街80號八樓之1	
69	崇善一街80號八樓之2		70	崇善一街80號九樓	
71	崇善一街80號九樓之1		72	崇善一街80號九樓之2	
73	崇善一街80號十樓		74	崇善一街80號十樓之1	
75	崇善一街80號十樓之2		76	崇善一街80號十一樓	
77	崇善一街80號十一樓之1		78	崇善一街80號十一樓之2	
79	崇善一街80號十二樓		80	崇善一街80號十二樓之1	
81	崇善一街80號十二樓之2		82	崇善一街80號十三樓	
83	崇善一街80號十三樓之1		84	崇善一街80號十三樓之2	







新舊里鄰門牌對照表

RLRP04120

戶政所別：臺南市府東戶政事務所

調整日期：107年01月29日

行 政 區 劃	調整前	省市縣市：臺南市	鄉鎮市區：東 區	村里：崇信里	鄰：024 鄰
	調整後	省市縣市：臺南市	鄉鎮市區：東 區	村里：崇信里	鄰：021 鄰

序 號	調 整 之 街 路 門 牌	錯誤 註記	序 號	調 整 之 街 路 門 牌	錯誤 註記
85	崇善一街80號十四樓		86	崇善一街80號十四樓之1	
87	崇善一街80號十四樓之2		88	崇善一街80號十五樓	
89	崇善一街80號十五樓之1		90	崇善一街80號十五樓之2	
91	崇善一街80號十六樓		92	崇善一街80號十六樓之1	
93	崇善一街80號十六樓之2		94	崇善一街80號十七樓	
95	崇善一街80號十七樓之1		96	崇善一街80號十七樓之2	
97	崇善一街80號十八樓				

臺南市府東戶政事務所





新舊里鄰門牌對照表

RLRP04120

戶政所別：臺南市府東戶政事務所

調整日期：107年01月29日

行 區	政 劃	調整前	省市縣市：臺南市	鄉鎮市區：東 區	村里：崇信里	鄰：025 鄰
		調整後	省市縣市：臺南市	鄉鎮市區：東 區	村里：崇信里	鄰：010 鄰

序 號	調 整 之 街 路 門 牌	錯誤 註記	序 號	調 整 之 街 路 門 牌	錯誤 註記
1	崇信街118號		2	崇信街120號	
3	崇信街122號		4	崇信街122號四樓	
5	崇信街122號四樓之1		6	崇信街122號四樓之2	
7	崇信街122號五樓		8	崇信街122號五樓之1	
9	崇信街122號五樓之2		10	崇信街122號六樓	
11	崇信街122號六樓之1		12	崇信街122號六樓之2	
13	崇信街122號七樓		14	崇信街122號七樓之1	
15	崇信街122號七樓之2		16	崇信街122號八樓	
17	崇信街122號八樓之1		18	崇信街122號八樓之2	
19	崇信街122號九樓		20	崇信街122號九樓之1	
21	崇信街122號九樓之2		22	崇信街122號十樓	
23	崇信街122號十樓之1		24	崇信街122號十樓之2	
25	崇信街122號十一樓		26	崇信街122號十一樓之1	
27	崇信街124號		28	崇信街126號	

臺南市府東戶政事務所





新舊里鄰門牌對照表

RLRP04120

戶政所別：臺南市府東戶政事務所

調整日期：107年01月29日

行 區	政 劃	調整前	省市縣市：臺南市	鄉鎮市區：東 區	村里：崇信里	鄰：025 鄰
		調整後	省市縣市：臺南市	鄉鎮市區：東 區	村里：崇信里	鄰：010 鄰

序 號	調 整 之 街 路 門 牌	錯誤 註記	序 號	調 整 之 街 路 門 牌	錯誤 註記
29	崇信街128號		30	崇信街130號	
31	崇信街132號		32	崇信街132號四樓	
33	崇信街132號四樓之1		34	崇信街132號四樓之2	
35	崇信街132號五樓		36	崇信街132號五樓之1	
37	崇信街132號五樓之2		38	崇信街132號六樓	
39	崇信街132號六樓之1		40	崇信街132號六樓之2	
41	崇信街132號七樓		42	崇信街132號七樓之1	
43	崇信街132號七樓之2		44	崇信街132號八樓	
45	崇信街132號八樓之1		46	崇信街132號八樓之2	
47	崇信街132號九樓		48	崇信街132號九樓之1	
49	崇信街132號九樓之2		50	崇信街132號十樓	
51	崇信街132號十樓之1		52	崇信街132號十樓之2	
53	崇信街132號十一樓		54	崇信街132號十一樓之1	
55	崇信街134號		56	崇信街136號	





新舊里鄰門牌對照表

RLRP04120

戶政所別：臺南市府東戶政事務所

調整日期：107年01月29日

行	政	調整前	省市縣市：臺南市	鄉鎮市區：東區	村里：崇信里	鄰：026鄰
區	劃	調整後	省市縣市：臺南市	鄉鎮市區：東區	村里：崇信里	鄰：014鄰

序號	調整之街路門牌	錯誤註記	序號	調整之街路門牌	錯誤註記
1	崇善路205巷6弄19號		2	崇善路231巷13號	
3	崇善路231巷15號		4	崇善路231巷17號	
5	崇善路231巷19號		6	崇善路231巷21號	
7	崇善路231巷27號		8	崇學路230巷100號	
9	崇學路230巷102號		10	崇學路230巷104號	
11	崇學路230巷106號		12	崇學路230巷106號二樓	
13	崇學路230巷106號三樓		14	崇學路230巷106號四樓	
15	崇學路230巷106號五樓		16	崇學路230巷106號六樓	
17	崇學路230巷108號		18	崇學路230巷108號二樓	
19	崇學路230巷108號三樓		20	崇學路230巷108號四樓	
21	崇學路230巷108號五樓		22	崇學路230巷108號六樓	
23	崇學路230巷116號		24	崇學路230巷116號之1	
25	崇學路230巷116號之2		26	崇學路230巷116號之3	
27	崇學路230巷117弄2號		28	崇學路230巷117弄2號之1	





新舊里鄰門牌對照表

RLRP04120

戶政所別：臺南市府東戶政事務所

調整日期：107年01月29日

行 區	政 劃	調整前	省市縣市：臺南市	鄉鎮市區：東 區	村里：崇信里	鄰：026 鄰
		調整後	省市縣市：臺南市	鄉鎮市區：東 區	村里：崇信里	鄰：014 鄰

序 號	調 整 之 街 路 門 牌	錯誤 註記	序 號	調 整 之 街 路 門 牌	錯誤 註記
29	崇學路230巷117弄2號之2		30	崇學路230巷117弄2號之3	
31	崇學路230巷117弄2號之4		32	崇學路230巷117弄4號	
33	崇學路230巷117弄6號		34	崇學路230巷117弄8號	
35	崇學路230巷117弄10號		36	崇學路230巷117弄12號	
37	崇學路230巷117弄14號		38	崇學路230巷117弄16號	
39	崇學路230巷117弄18號		40	崇學路230巷118號	
41	崇學路230巷118號之1		42	崇學路230巷118號之2	
43	崇學路230巷118號之3		44	崇學路230巷119號	
45	崇學路230巷119號之1		46	崇學路230巷119號之2	
47	崇學路230巷119號之3		48	崇學路230巷119號之4	
49	崇學路230巷120號		50	崇學路230巷120號之1	
51	崇學路230巷120號之2		52	崇學路230巷120號之3	
53	崇學路230巷121號		54	崇學路230巷122號	
55	崇學路230巷122號之1		56	崇學路230巷122號之2	





新舊里鄰門牌對照表

RLRP04120

戶政所別：臺南市府東戶政事務所

調整日期：107年01月29日

行 區	政 劃	調整前	省市縣市：臺南市	鄉鎮市區：東 區	村里：崇信里	鄰：026 鄰
		調整後	省市縣市：臺南市	鄉鎮市區：東 區	村里：崇信里	鄰：014 鄰

序 號	調 整 之 街 路 門 牌	錯誤 註記	序 號	調 整 之 街 路 門 牌	錯誤 註記
57	崇學路230巷122號之3		58	崇學路230巷123號	
59	崇學路230巷129號		60	崇學路230巷131號	

臺南市府東戶政事務所





新舊里鄰門牌對照表

RLRP04120

戶政所別：臺南市府東戶政事務所

調整日期：107年01月29日

行 政 區 劃	調整前	省市縣市：臺南市	鄉鎮市區：東 區	村里：崇信里	鄰：027 鄰
	調整後	省市縣市：臺南市	鄉鎮市區：東 區	村里：崇信里	鄰：006 鄰

序號	調整之街路門牌	錯誤註記	序號	調整之街路門牌	錯誤註記
1	崇善路195號		2	崇善路195號(府東戶政事務所東區辦公處)	
3	崇學路100號		4	崇學路108號	
5	崇學路108號二樓		6	崇學路108號三樓	
7	崇學路108號四樓		8	崇學路112號	
9	崇學路114號		10	崇學路116號	
11	崇學路118號		12	崇學路120號	
13	崇學路122號		14	崇學路136號	
15	崇學路138號		16	崇學路142巷6號	
17	崇學路142巷6號之1		18	崇學路142巷6號之2	
19	崇學路142巷6號之3		20	崇學路142巷6號之4	
21	崇學路142巷8號		22	崇學路142巷8號之1	
23	崇學路142巷8號之2		24	崇學路142巷8號之3	
25	崇學路142巷8號之4		26	崇學路142巷10弄2號	
27	崇學路142巷10弄2號之1		28	崇學路142巷10弄2號之2	





新舊里鄰門牌對照表

RLRP04120

戶政所別：臺南市府東戶政事務所

調整日期：107年01月29日

行 區	政 劃	調整前	省市縣市：臺南市	鄉鎮市區：東 區	村里：崇信里	鄰：027 鄰
		調整後	省市縣市：臺南市	鄉鎮市區：東 區	村里：崇信里	鄰：006 鄰

序 號	調 整 之 街 路 門 牌	錯誤 註記	序 號	調 整 之 街 路 門 牌	錯誤 註記
29	崇學路142巷10弄2號之3		30	崇學路142巷10弄2號之4	
31	崇學路142巷10弄4號		32	崇學路142巷10弄6號	
33	崇學路142巷10弄8號		34	崇學路142巷10弄10號	
35	崇學路142巷10弄12號		36	崇學路142巷10弄14號	
37	崇學路142巷10弄16號		38	崇學路142巷10弄18號	
39	崇學路142巷10弄24號		40	崇學路142巷10弄24號二樓	
41	崇學路142巷10弄24號三樓		42	崇學路142巷10弄24號四樓	
43	崇學路142巷10弄24號五樓		44	崇學路142巷10弄24號六樓	
45	崇學路142巷10弄26號		46	崇學路142巷10弄26號二樓	
47	崇學路142巷10弄26號三樓		48	崇學路142巷10弄26號四樓	
49	崇學路142巷10弄26號五樓		50	崇學路142巷10弄26號六樓	
51	崇學路142巷10弄28號		52	崇學路142巷10弄28號二樓	
53	崇學路142巷10弄28號三樓		54	崇學路142巷10弄28號四樓	
55	崇學路142巷10弄28號五樓		56	崇學路142巷10弄28號六樓	







新舊里鄰門牌對照表

RLRP04120

戶政所別：臺南市府東戶政事務所

調整日期：107年01月29日

行 區	政 劃	調整前	省市縣市：臺南市	鄉鎮市區：東區	村里：崇信里	鄰：027鄰
		調整後	省市縣市：臺南市	鄉鎮市區：東區	村里：崇信里	鄰：006鄰

序 號	調 整 之 街 路 門 牌	錯 誤 註 記	序 號	調 整 之 街 路 門 牌	錯 誤 註 記
57	崇學路142巷10弄30號		58	崇學路142巷10弄30號二樓	
59	崇學路142巷10弄30號三樓		60	崇學路142巷10弄30號四樓	
61	崇學路142巷10弄30號五樓		62	崇學路142巷10弄30號六樓	

臺南市府東戶政事務所





新舊里鄰門牌對照表

RLRP04120

戶政所別：臺南市府東戶政事務所

調整日期：107年01月29日

行 區	政 劃	調整前	省市縣市：臺南市	鄉鎮市區：東 區	村里：崇信里	鄰：027 鄰
		調整後	省市縣市：臺南市	鄉鎮市區：東 區	村里：崇信里	鄰：017 鄰

序 號	調 整 之 街 路 門 牌	錯誤 註記	序 號	調 整 之 街 路 門 牌	錯誤 註記
1	崇善路195之1號		2	崇善路197號	
3	崇善路199號		4	崇善路199號之1	
5	崇善路203號		6	崇學路142巷10弄46號	
7	崇學路142巷10弄50號				

臺南市府東戶政





新舊里鄰門牌對照表

RLRP04120

戶政所別：臺南市府東戶政事務所

調整日期：107年01月29日

行 區	政 劃	調整前	省市縣市：臺南市	鄉鎮市區：東 區	村里：崇信里	鄰：028 鄰
		調整後	省市縣市：臺南市	鄉鎮市區：東 區	村里：崇信里	鄰：019 鄰

序 號	調 整 之 街 路 門 牌	錯誤 註記	序 號	調 整 之 街 路 門 牌	錯誤 註記
1	崇善一街3巷7號		2	崇善一街3巷7號三樓	
3	崇善一街3巷7號四樓		4	崇善一街3巷7號五樓	
5	崇善一街3巷7號六樓		6	崇善一街3巷7號七樓	
7	崇善一街3巷9號		8	崇善一街3巷9號三樓	
9	崇善一街3巷9號四樓		10	崇善一街3巷9號五樓	
11	崇善一街3巷9號六樓		12	崇善一街3巷9號七樓	
13	崇善一街3巷11號		14	崇善一街3巷13號	
15	崇善一街3巷15號		16	崇善一街3巷17號	
17	崇善一街3巷19號		18	崇善一街3巷21號	
19	崇善一街3巷23號		20	崇善一街3巷25號	
21	崇善一街3巷27號		22	崇善一街3巷29號	
23	崇善一街3巷31號		24	崇善一街3巷33號	
25	崇善一街3巷35號		26	崇善一街3巷37號	
27	崇善一街3巷39號		28	崇善一街3巷41號	





新舊里鄰門牌對照表

RLRP04120

戶政所別：臺南市府東戶政事務所

調整日期：107年01月29日

行 區	政 劃	調整前	省市縣市：臺南市	鄉鎮市區：東區	村里：崇信里	鄰：028 鄰
		調整後	省市縣市：臺南市	鄉鎮市區：東區	村里：崇信里	鄰：019 鄰

序 號	調 整 之 街 路 門 牌	錯誤 註記	序 號	調 整 之 街 路 門 牌	錯誤 註記
29	崇善路233號		30	崇善路233號二樓	
31	崇善路233號三樓		32	崇善路233號四樓	
33	崇善路233之1號		34	崇善路233之2號	
35	崇善路233之3號		36	崇善路233之5號	
37	崇善路233之6號		38	崇善路235號	
39	崇善路237號		40	崇善路239號	
41	崇善路241號		42	崇善路243號	
43	崇善路245號		44	崇善路247號	
45	崇善路249號		46	崇善路251號	
47	崇善路253號		48	崇善路255號	
49	崇善路257號		50	崇善路259號	

臺南市府東戶政事務所





新舊里鄰門牌對照表

RLRP04120

戶政所別：臺南市府東戶政事務所

調整日期：107年01月29日

行	政	調整前	省市縣市：臺南市	鄉鎮市區：東區	村里：崇文里	鄰：005鄰
區	劃	調整後	省市縣市：臺南市	鄉鎮市區：東區	村里：崇文里	鄰：003鄰

序號	調整之街路門牌	錯誤註記	序號	調整之街路門牌	錯誤註記
1	崇德十六街60號		2	崇德十六街60號三樓	
3	崇德十六街60號三樓之1		4	崇德十六街60號三樓之2	
5	崇德十六街60號三樓之3		6	崇德十六街60號四樓	
7	崇德十六街60號四樓之1		8	崇德十六街60號四樓之2	
9	崇德十六街60號四樓之3		10	崇德十六街60號五樓	
11	崇德十六街60號五樓之1		12	崇德十六街60號五樓之2	
13	崇德十六街60號五樓之3		14	崇德十六街60號六樓	
15	崇德十六街60號六樓之1		16	崇德十六街60號六樓之2	
17	崇德十六街60號六樓之3		18	崇德十六街60號七樓	
19	崇德十六街60號七樓之1		20	崇德十六街60號七樓之2	
21	崇德十六街60號七樓之3		22	崇德十六街62號	
23	崇德十六街64號		24	崇德十六街66號	
25	崇德十六街68號		26	崇德十六街68號之1	
27	崇德十六街68號之2		28	崇德十六街68號之2二樓	





新舊里鄰門牌對照表

RLRP04120

戶政所別：臺南市府東戶政事務所

調整日期：107年01月29日

行 區	政 劃	調整前	省市縣市：臺南市	鄉鎮市區：東 區	村里：崇文里	鄰：005 鄰
		調整後	省市縣市：臺南市	鄉鎮市區：東 區	村里：崇文里	鄰：003 鄰

序 號	調 整 之 街 路 門 牌	錯誤 註記	序 號	調 整 之 街 路 門 牌	錯誤 註記
29	崇德十六街68號之2二樓之1		30	崇德十七街71號	
31	崇德十七街71號三樓		32	崇德十七街71號三樓之1	
33	崇德十七街71號三樓之2		34	崇德十七街71號三樓之3	
35	崇德十七街71號四樓		36	崇德十七街71號四樓之1	
37	崇德十七街71號四樓之2		38	崇德十七街71號四樓之3	
39	崇德十七街71號五樓		40	崇德十七街71號五樓之1	
41	崇德十七街71號五樓之2		42	崇德十七街71號五樓之3	
43	崇德十七街71號六樓		44	崇德十七街71號六樓之1	
45	崇德十七街71號六樓之2		46	崇德十七街71號六樓之3	
47	崇德十七街71號七樓		48	崇德十七街71號七樓之1	
49	崇德十七街71號七樓之2		50	崇德十七街71號七樓之3	
51	崇德十七街73號		52	崇德十七街73號之1	
53	崇德十七街73號之2		54	崇德十七街73號之3	
55	崇德十七街73號之4				





新舊里鄰門牌對照表

RLRP04120

戶政所別：臺南市府東戶政事務所

調整日期：107年01月29日

行 區	政 劃	調整前	省市縣市：臺南市	鄉鎮市區：東 區	村里：崇文里	鄰：009 鄰
		調整後	省市縣市：臺南市	鄉鎮市區：東 區	村里：崇文里	鄰：007 鄰

序 號	調 整 之 街 路 門 牌	錯誤 註記	序 號	調 整 之 街 路 門 牌	錯誤 註記
1	崇德十八街1號		2	崇德十八街3號	
3	崇德十八街5號		4	崇德十八街7號	
5	崇德十八街9號		6	崇德十八街29號	
7	崇德十八街31號		8	崇德十八街33號	
9	崇德十八街35號				

臺南市府東戶政事務所





新舊里鄰門牌對照表

RLRP04120

戶政所別：臺南市府東戶政事務所

調整日期：107年01月29日

行 政 區 劃	調整前	省市縣市：臺南市	鄉鎮市區：東 區	村里：崇文里	鄰：012 鄰
	調整後	省市縣市：臺南市	鄉鎮市區：東 區	村里：崇文里	鄰：008 鄰

序 號	調 整 之 街 路 門 牌	錯誤 註記	序 號	調 整 之 街 路 門 牌	錯誤 註記
1	崇德十八街88號		2	崇德十八街90號	
3	崇德十八街96號		4	崇德十八街96之1號	
5	崇德十八街102號		6	崇德十八街104號	
7	崇德十八街104號二樓		8	崇德十八街104號三樓	
9	崇德十八街104號四樓		10	崇德十八街104號五樓	
11	崇德十八街104號六樓		12	崇德十八街106號	
13	崇德十八街106號二樓		14	崇德十八街106號三樓	
15	崇德十八街106號三樓之1		16	崇德十八街106號四樓	
17	崇德十八街106號五樓		18	崇德十八街106號六樓	
19	崇德十八街108號		20	崇德十八街108號二樓	
21	崇德十八街108號三樓		22	崇德十八街108號三樓之1	
23	崇德十八街108號四樓		24	崇德十八街108號五樓	
25	崇德十八街108號六樓		26	崇德十八街110號	
27	崇德十八街110號二樓		28	崇德十八街110號三樓	







新舊里鄰門牌對照表

RLRP04120

戶政所別：臺南市府東戶政事務所

調整日期：107年01月29日

行政區劃	調整前	省市縣市：臺南市	鄉鎮市區：東區	村里：崇文里	鄰：012鄰
	調整後	省市縣市：臺南市	鄉鎮市區：東區	村里：崇文里	鄰：008鄰

序號	調整之街路門牌	錯誤註記	序號	調整之街路門牌	錯誤註記
29	崇德十八街110號四樓		30	崇德十八街110號五樓	
31	崇德十八街110號六樓				

臺南市府東戶政事務所





新舊里鄰門牌對照表

RLRP04120

戶政所別：臺南市府東戶政事務所

調整日期：107年01月29日

行 政 區 劃	調整前	省市縣市：臺南市	鄉鎮市區：東 區	村里：崇文里	鄰：014 鄰
	調整後	省市縣市：臺南市	鄉鎮市區：東 區	村里：崇文里	鄰：011 鄰

序 號	調 整 之 街 路 門 牌	錯誤 註記	序 號	調 整 之 街 路 門 牌	錯誤 註記
1	崇德十九街55號		2	崇德十九街55號二樓	
3	崇德十九街55號三樓		4	崇德十九街55號三樓之1	
5	崇德十九街55號四樓		6	崇德十九街55號四樓之1	
7	崇德十九街55號五樓		8	崇德十九街55號五樓之1	
9	崇德十九街55號六樓		10	崇德十九街55號六樓之1	
11	崇德十九街55號七樓		12	崇德十九街55號七樓之1	
13	崇德十九街55號八樓		14	崇德十九街55號八樓之1	
15	崇德十九街55號九樓		16	崇德十九街57號	
17	崇德十九街59號		18	崇德十九街59號二樓	
19	崇德十九街59號二樓之1		20	崇德十九街59號二樓之2	
21	崇德十九街59號三樓		22	崇德十九街59號三樓之1	
23	崇德十九街59號三樓之2		24	崇德十九街59號四樓	
25	崇德十九街59號四樓之1		26	崇德十九街59號四樓之2	
27	崇德十九街59號五樓		28	崇德十九街59號五樓之1	





新 舊 里 鄰 門 牌 對 照 表

RLRP04120

戶政所別：臺南市府東戶政事務所

調整日期：107年01月29日

行 政 區 劃	調整前	省市縣市：臺南市	鄉鎮市區：東 區	村里：崇文里	鄰：014 鄰
	調整後	省市縣市：臺南市	鄉鎮市區：東 區	村里：崇文里	鄰：011 鄰

序 號	調 整 之 街 路 門 牌	錯 誤 註 記	序 號	調 整 之 街 路 門 牌	錯 誤 註 記
29	崇德十九街59號六樓		30	崇德十九街59號六樓之1	
31	崇德十九街59號六樓之2		32	崇德十九街59號七樓	
33	崇德十九街59號七樓之1		34	崇德十九街59號七樓之2	
35	崇德十九街59號八樓		36	崇德十九街59號八樓之1	
37	崇德十九街59號八樓之2		38	崇德十九街59號九樓	
39	崇德十九街59號九樓之1		40	崇德十九街61號	
41	崇德十九街63號				

臺南市府東戶政事務所





新 舊 里 鄰 門 牌 對 照 表

RLRP04120

戶政所別：臺南市府東戶政事務所

調整日期：107年01月29日

行 區	政 劃	調整前	省市縣市：臺南市	鄉鎮市區：東 區	村里：崇文里	鄰：016 鄰
		調整後	省市縣市：臺南市	鄉鎮市區：東 區	村里：崇文里	鄰：020 鄰

序 號	調 整 之 街 路 門 牌	錯誤 註記	序 號	調 整 之 街 路 門 牌	錯誤 註記
1	崇德十九街120巷20號		2	崇德十九街120巷22號	
3	崇德十九街120巷24號		4	崇德十九街120巷26號	
5	崇德十九街120巷28號		6	崇德十九街120巷30號	
7	崇德十九街120巷32號		8	崇德十九街120巷34號	

臺南市府東戶政事務所





新舊里鄰門牌對照表

RLRP04120

戶政所別：臺南市府東戶政事務所

調整日期：107年01月29日

行 區	政 劃	調整前	省市縣市：臺南市	鄉鎮市區：東 區	村里：崇文里	鄰：021 鄰
		調整後	省市縣市：臺南市	鄉鎮市區：東 區	村里：崇文里	鄰：019 鄰

序 號	調 整 之 街 路 門 牌	錯 誤 註 記	序 號	調 整 之 街 路 門 牌	錯 誤 註 記
1	崇德二十一街3號		2	崇德二十一街5號	
3	崇德二十一街7號		4	崇德二十一街9號	
5	崇德二十一街11號		6	崇德二十一街13號	
7	崇德二十一街15號		8	崇德二十一街17號	
9	崇德二十一街19號		10	崇德二十一街21號	
11	崇德二十一街23號		12	崇德二十一街25號	
13	崇德二十一街27號		14	崇德二十一街29號	
15	崇德二十一街31號		16	崇德二十一街39號	
17	崇德二十一街41號		18	崇德二十一街43號	
19	崇德二十一街47號		20	崇德二十一街49號	
21	崇德二十一街49號之1		22	崇德二十一街49號之2	
23	崇德二十一街49號之3		24	崇德二十一街49號之4	
25	崇德二十一街51號		26	崇德二十一街55號	
27	崇德二十一街57號		28	崇德二十一街59號	





新舊里鄰門牌對照表

RLRP04120

戶政所別：臺南市府東戶政事務所

調整日期：107年01月29日

行政區劃	調整前	省市縣市：臺南市	鄉鎮市區：東區	村里：崇文里	鄰：021 鄰
	調整後	省市縣市：臺南市	鄉鎮市區：東區	村里：崇文里	鄰：019 鄰

序號	調整之街路門牌	錯誤註記	序號	調整之街路門牌	錯誤註記
29	崇德二十一街6 1號		30	崇德二十一街6 3號	
31	崇德二十一街6 5號				

臺南市府東戶政事務所





新舊里鄰門牌對照表

RLRP04120

戶政所別：臺南市府東戶政事務所

調整日期：107年01月29日

行 區	政 劃	調整前	省市縣市：臺南市	鄉鎮市區：東 區	村里：崇文里	鄰：024 鄰
		調整後	省市縣市：臺南市	鄉鎮市區：東 區	村里：崇文里	鄰：022 鄰

序 號	調 整 之 街 路 門 牌	錯 誤 註 記	序 號	調 整 之 街 路 門 牌	錯 誤 註 記
1	崇德二十一街66號		2	崇德二十一街68號	
3	崇德二十一街70號		4	崇德二十一街76號	
5	崇德二十一街78號		6	崇德二十一街80號	
7	崇德二十一街82號		8	崇德二十一街84號	
9	崇德二十一街86號		10	崇德二十一街88號	
11	崇德二十一街90號		12	崇德二十一街98號	
13	崇德二十一街100號		14	崇德二十一街102號	
15	崇德二十一街104號		16	崇德二十一街106號	
17	崇德二十一街108號		18	崇德二十一街110號	
19	崇德二十一街112號		20	崇德二十一街114號	
21	崇德二十一街116號		22	崇德二十一街118號	
23	崇德二十一街120號		24	崇德二十一街122號	
25	崇德二十一街124號		26	崇德二十一街126號	
27	崇德二十一街128號		28	崇德二十一街130號	





新舊里鄰門牌對照表

RLRP04120

戶政所別：臺南市府東戶政事務所

調整日期：107年01月29日

行政區	調整前	省市縣市：臺南市	鄉鎮市區：東區	村里：崇文里	鄰：024 鄰
	調整後	省市縣市：臺南市	鄉鎮市區：東區	村里：崇文里	鄰：022 鄰

序號	調整之街路門牌	錯誤註記	序號	調整之街路門牌	錯誤註記
29	崇德二十一街132號		30	崇德二十一街134號	
31	崇德二十一街136號				

臺南市府東戶政事務所







新舊里鄰門牌對照表

RLRP04120

戶政所別：臺南市府東戶政事務所

調整日期：107年01月29日

行 區	政 劃	調整前	省市縣市：臺南市	鄉鎮市區：東 區	村里：崇文里	鄰：026 鄰
		調整後	省市縣市：臺南市	鄉鎮市區：東 區	村里：崇文里	鄰：035 鄰

序 號	調 整 之 街 路 門 牌	錯 誤 註 記	序 號	調 整 之 街 路 門 牌	錯 誤 註 記
1	崇德二十二街136號		2	崇德二十二街138號	
3	崇德二十二街140號		4	崇德二十二街142號	
5	崇德二十二街146號		6	崇德二十二街148號	
7	崇德二十二街150號				

臺南市府東戶政事務所





新舊里鄰門牌對照表

RLRP04120

戶政所別：臺南市府東戶政事務所

調整日期：107年01月29日

行 區	政 劃	調整前	省市縣市：臺南市	鄉鎮市區：東 區	村里：崇文里	鄰：027 鄰
		調整後	省市縣市：臺南市	鄉鎮市區：東 區	村里：崇文里	鄰：026 鄰

序 號	調 整 之 街 路 門 牌	錯誤 註記	序 號	調 整 之 街 路 門 牌	錯誤 註記
1	崇德二十三街1號		2	崇德二十三街3號	
3	崇德二十三街5號		4	崇德二十三街7號	
5	崇德二十三街9號				

臺南市府東戶政事務所





新舊里鄰門牌對照表

RLRP04120

戶政所別：臺南市府東戶政事務所

調整日期：107年01月29日

行 區	政 劃	調整前	省市縣市：臺南市	鄉鎮市區：東 區	村里：崇文里	鄰：029 鄰
		調整後	省市縣市：臺南市	鄉鎮市區：東 區	村里：崇文里	鄰：019 鄰

序 號	調 整 之 街 路 門 牌	錯誤 註記	序 號	調 整 之 街 路 門 牌	錯誤 註記
1	崇德路747號		2	崇德路751號	
3	崇德路753號		4	崇德路755號	
5	崇德路761號				

臺南市府東戶政事務所





新 舊 里 鄰 門 牌 對 照 表

RLRP04120

戶政所別：臺南市府東戶政事務所

調整日期：107年01月29日

行 政 區 劃	調整前	省市縣市：臺南市	鄉鎮市區：東 區	村里：崇文里	鄰：031 鄰
	調整後	省市縣市：臺南市	鄉鎮市區：東 區	村里：崇文里	鄰：032 鄰

序 號	調 整 之 街 路 門 牌	錯 誤 註 記	序 號	調 整 之 街 路 門 牌	錯 誤 註 記
1	生產路297巷12號		2	生產路297巷14號	
3	生產路297巷16號		4	生產路297巷18號	
5	生產路297巷20號		6	生產路297巷22號	
7	生產路297巷24號		8	生產路297巷26號	
9	生產路297巷28號		10	生產路297巷29號	
11	生產路297巷30號		12	生產路297巷31號	
13	生產路297巷32號		14	生產路297巷33號	
15	生產路297巷34號		16	生產路297巷35號	
17	生產路297巷36號		18	生產路297巷37號	
19	生產路297巷38號		20	生產路297巷39號	
21	生產路297巷40號		22	生產路297巷41號	
23	生產路297巷42號		24	生產路297巷43號	
25	生產路297巷44號		26	生產路297巷45號	
27	生產路297巷46號		28	生產路297巷48號	

臺南市府東戶政事務所





新 舊 里 鄰 門 牌 對 照 表

RLRP04120

戶政所別：臺南市府東戶政事務所

調整日期：107年01月29日

行 區	政 劃	調整前	省市縣市：臺南市	鄉鎮市區：東 區	村里：崇文里	鄰：031 鄰
		調整後	省市縣市：臺南市	鄉鎮市區：東 區	村里：崇文里	鄰：032 鄰

序 號	調 整 之 街 路 門 牌	錯誤 註記	序 號	調 整 之 街 路 門 牌	錯誤 註記
29	生產路297巷50號		30	生產路297巷52號	
31	生產路299號		32	生產路303號	
33	生產路305號		34	生產路307號	
35	生產路309號		36	生產路311號	
37	生產路313號		38	生產路315號	
39	生產路317號		40	生產路319號	

臺南市府東戶政事務所





新舊里鄰門牌對照表

RLRP04120

戶政所別：臺南市府東戶政事務所

調整日期：107年01月29日

行 區	政 劃	調整前	省市縣市：臺南市	鄉鎮市區：東 區	村里：崇文里	鄰：031 鄰
		調整後	省市縣市：臺南市	鄉鎮市區：東 區	村里：崇文里	鄰：033 鄰

序 號	調 整 之 街 路 門 牌	錯誤 註記	序 號	調 整 之 街 路 門 牌	錯誤 註記
1	生產路323號		2	生產路325號	
3	生產路325號之1		4	生產路327號	
5	生產路327號之1		6	生產路329號	
7	生產路331號				

臺南市府東戶政事務所





新舊里鄰門牌對照表

RLRP04120

戶政所別：臺南市府東戶政事務所

調整日期：107年01月29日

行 區	政 劃	調整前	省市縣市：臺南市	鄉鎮市區：東 區	村里：崇文里	鄰：032 鄰
		調整後	省市縣市：臺南市	鄉鎮市區：東 區	村里：崇文里	鄰：033 鄰

序 號	調 整 之 街 路 門 牌	錯誤 註記	序 號	調 整 之 街 路 門 牌	錯誤 註記
1	生產路321巷2號		2	生產路321巷4號	
3	生產路321巷6號		4	生產路321巷10號	
5	生產路321巷16號		6	生產路321巷18號	
7	生產路321巷20號		8	生產路321巷22號	
9	生產路321巷24號		10	生產路321巷26號	

臺南市府東戶政事務所





新舊里鄰門牌對照表

RLRP04120

戶政所別：臺南市府東戶政事務所

調整日期：107年01月29日

行 區	政 劃	調整前	省市縣市：臺南市	鄉鎮市區：東 區	村里：崇文里	鄰：036 鄰
		調整後	省市縣市：臺南市	鄉鎮市區：東 區	村里：崇文里	鄰：031 鄰

序 號	調 整 之 街 路 門 牌	錯 誤 註 記	序 號	調 整 之 街 路 門 牌	錯 誤 註 記
1	崇善路654號		2	崇善路656號	
3	崇善路658號		4	崇善路666號	
5	崇善路668號		6	崇善路670號	
7	崇善路672號		8	崇善路676號	
9	崇善路678號		10	崇善路680號	
11	崇善路682號		12	崇善路686號	
13	崇善路688號		14	崇善路698號	
15	崇善路700號		16	崇善路702號	
17	崇善路706號		18	崇善路708號	
19	崇善路710號		20	崇善路712號	
21	崇善路714號		22	崇善路716號	
23	崇善路718號		24	崇善路720號	
25	崇善路740號		26	崇德十九街120巷21號	
27	崇德十九街120巷23號		28	崇德十九街120巷25號	

臺南市府東戶政事務所







新舊里鄰門牌對照表

RLRP04120

戶政所別：臺南市府東戶政事務所

調整日期：107年01月29日

行 區	政 劃	調整前	省市縣市：臺南市	鄉鎮市區：東 區	村里：崇文里	鄰：036 鄰
		調整後	省市縣市：臺南市	鄉鎮市區：東 區	村里：崇文里	鄰：031 鄰

序 號	調 整 之 街 路 門 牌	錯誤 註記	序 號	調 整 之 街 路 門 牌	錯誤 註記
29	崇德十九街120巷27號		30	崇德十九街120巷29號	
31	崇德十九街120巷31號		32	崇德十九街120巷33號	
33	崇德十九街120巷35號		34	崇德十九街120巷37號	
35	崇德十九街120巷39號		36	崇德二十一街138巷1號	
37	崇德二十一街138巷3號		38	崇德二十一街138巷5號	
39	崇德二十一街138巷7號		40	崇德二十一街138巷9號	
41	崇德二十一街138巷11號		42	崇德二十一街138巷19號	
43	崇德二十一街138巷20號		44	崇德二十一街138巷21號	
45	崇德二十一街138巷22號		46	崇德二十一街138巷23號	
47	崇德二十一街138巷24號		48	崇德二十一街138巷25號	
49	崇德二十一街138巷26號		50	崇德二十一街138巷26號二樓	
51	崇德二十一街138巷26號二樓之1		52	崇德二十一街138巷26號三樓	
53	崇德二十一街138巷26號三樓之1		54	崇德二十一街138巷26號四樓	
55	崇德二十一街138巷26號五樓		56	崇德二十一街138巷26號五樓之1	





新舊里鄰門牌對照表

RLRP04120

戶政所別：臺南市府東戶政事務所

調整日期：107年01月29日

行 政 區 劃	調整前	省市縣市：臺南市	鄉鎮市區：東 區	村里：崇文里	鄰：036 鄰
	調整後	省市縣市：臺南市	鄉鎮市區：東 區	村里：崇文里	鄰：031 鄰

序 號	調 整 之 街 路 門 牌	錯誤 註記	序 號	調 整 之 街 路 門 牌	錯誤 註記
57	崇德二十一街138巷26號六樓		58	崇德二十一街138巷26號六樓之1	
59	崇德二十一街138巷26號七樓		60	崇德二十一街138巷26號七樓之1	
61	崇德二十一街138巷28號		62	生產路383號	
63	生產路383號二樓		64	生產路383號三樓	
65	生產路383號三樓之1		66	生產路383號四樓	
67	生產路383號四樓之1		68	生產路383號五樓	
69	生產路383號五樓之1		70	生產路383號六樓	
71	生產路383號六樓之1		72	生產路383號七樓	
73	生產路383號七樓之1		74	生產路385號	
75	生產路387號		76	生產路401號	
77	生產路403號		78	生產路405號	
79	生產路407號		80	生產路409號	

臺南市府東戶政事務所





新舊里鄰門牌對照表

RLRP04120

戶政所別：臺南市府東戶政事務所

調整日期：107年01月29日

行 區	政 劃	調整前	省市縣市：臺南市	鄉鎮市區：東 區	村里：崇文里	鄰：036 鄰
		調整後	省市縣市：臺南市	鄉鎮市區：東 區	村里：崇文里	鄰：035 鄰

序 號	調 整 之 街 路 門 牌	錯誤 註記	序 號	調 整 之 街 路 門 牌	錯誤 註記
1	生產路381巷1號		2	生產路381巷3號	
3	生產路381巷5號		4	生產路381巷7號	
5	生產路381巷9號		6	生產路381巷11號	
7	生產路381巷13號				

臺南市府東戶政事務所





新舊里鄰門牌對照表

RLRP04120

戶政所別：臺南市府東戶政事務所

調整日期：107年01月29日

行 區	政 劃	調整前	省市縣市：臺南市	鄉鎮市區：東 區	村里：崇文里	鄰：037 鄰
		調整後	省市縣市：臺南市	鄉鎮市區：東 區	村里：崇文里	鄰：024 鄰

序 號	調 整 之 街 路 門 牌	錯誤 註記	序 號	調 整 之 街 路 門 牌	錯誤 註記
1	崇德二十五街2號二樓		2	崇德二十五街2號三樓	
3	崇德二十五街2號四樓		4	崇德二十五街2號五樓	
5	崇德二十五街2號六樓		6	崇德二十五街2號七樓	
7	崇德二十五街2號八樓		8	崇德二十五街2號九樓	
9	崇德二十五街2號十樓		10	崇德二十五街2號十一樓	
11	崇德二十五街2號十二樓		12	崇德二十五街6號	
13	崇德二十五街6號二樓		14	崇德二十五街6號三樓	
15	崇德二十五街6號四樓		16	崇德二十五街6號五樓	
17	崇德二十五街6號六樓		18	崇德二十五街6號七樓	
19	崇德二十五街6號八樓		20	崇德二十五街6號九樓	
21	崇德二十五街6號十樓		22	崇德二十五街6號十一樓	
23	崇德二十五街6號十二樓		24	崇德二十五街8號	
25	崇德二十五街8號二樓		26	崇德二十五街8號三樓	
27	崇德二十五街8號四樓		28	崇德二十五街8號五樓	





新 舊 里 鄰 門 牌 對 照 表

RLRP04120

戶政所別：臺南市府東戶政事務所

調整日期：107年01月29日

行 政 區 劃	調整前	省市縣市：臺南市	鄉鎮市區：東 區	村里：崇文里	鄰：037 鄰
	調整後	省市縣市：臺南市	鄉鎮市區：東 區	村里：崇文里	鄰：024 鄰

序 號	調 整 之 街 路 門 牌	錯 誤 註 記	序 號	調 整 之 街 路 門 牌	錯 誤 註 記
29	崇德二十五街8號六樓		30	崇德二十五街8號七樓	
31	崇德二十五街8號八樓		32	崇德二十五街8號九樓	
33	崇德二十五街8號十樓		34	崇德二十五街8號十一樓	
35	崇德二十五街8號十二樓		36	崇德二十五街10號二樓	
37	崇德二十五街10號三樓		38	崇德二十五街10號四樓	
39	崇德二十五街10號五樓		40	崇德二十五街10號六樓	
41	崇德二十五街10號七樓		42	崇德二十五街10號八樓	
43	崇德二十五街10號九樓		44	崇德二十五街10號十樓	
45	崇德二十五街10號十一樓		46	崇德二十五街10號十二樓	
47	崇德二十五街12號二樓		48	崇德二十五街12號三樓	
49	崇德二十五街12號四樓		50	崇德二十五街12號五樓	
51	崇德二十五街12號六樓		52	崇德二十五街12號七樓	
53	崇德二十五街12號八樓		54	崇德二十五街12號九樓	
55	崇德二十五街12號十樓		56	崇德二十五街12號十一樓	





新 舊 里 鄰 門 牌 對 照 表

RLRP04120

戶政所別：臺南市府東戶政事務所

調整日期：107年01月29日

行 區	政 劃	調整前	省市縣市：臺南市	鄉鎮市區：東 區	村里：崇文里	鄰：037 鄰
		調整後	省市縣市：臺南市	鄉鎮市區：東 區	村里：崇文里	鄰：024 鄰

序 號	調 整 之 街 路 門 牌	錯誤 註記	序 號	調 整 之 街 路 門 牌	錯誤 註記
57	崇德二十五街 1 2 號十二樓		58	崇德二十五街 1 6 號	
59	崇德二十五街 1 6 號二樓		60	崇德二十五街 1 6 號三樓	
61	崇德二十五街 1 6 號四樓		62	崇德二十五街 1 6 號五樓	
63	崇德二十五街 1 6 號六樓		64	崇德二十五街 1 6 號七樓	
65	崇德二十五街 1 6 號八樓		66	崇德二十五街 1 6 號九樓	
67	崇德二十五街 1 6 號十樓		68	崇德二十五街 1 6 號十一樓	
69	崇德二十五街 1 6 號十二樓				

臺南市府東戶政事務所





新舊里鄰門牌對照表

RLRP04120

戶政所別：臺南市府東戶政事務所

調整日期：107年01月29日

行	政	調整前	省市縣市：臺南市	鄉鎮市區：東區	村里：崇文里	鄰：038鄰
區	劃	調整後	省市縣市：臺南市	鄉鎮市區：東區	村里：崇文里	鄰：014鄰

序號	調整之街路門牌	錯誤註記	序號	調整之街路門牌	錯誤註記
1	崇德二十五街18號		2	崇德二十五街18號二樓	
3	崇德二十五街18號三樓		4	崇德二十五街18號四樓	
5	崇德二十五街18號五樓		6	崇德二十五街18號六樓	
7	崇德二十五街18號七樓		8	崇德二十五街18號八樓	
9	崇德二十五街18號九樓		10	崇德二十五街18號十樓	
11	崇德二十五街18號十一樓		12	崇德二十五街18號十二樓	
13	崇德二十五街20號二樓		14	崇德二十五街20號三樓	
15	崇德二十五街20號四樓		16	崇德二十五街20號五樓	
17	崇德二十五街20號六樓		18	崇德二十五街20號七樓	
19	崇德二十五街20號八樓		20	崇德二十五街20號九樓	
21	崇德二十五街20號十樓		22	崇德二十五街20號十一樓	
23	崇德二十五街20號十二樓		24	崇德二十五街22號二樓	
25	崇德二十五街22號三樓		26	崇德二十五街22號四樓	
27	崇德二十五街22號五樓		28	崇德二十五街22號六樓	





新舊里鄰門牌對照表

RLRP04120

戶政所別：臺南市府東戶政事務所

調整日期：107年01月29日

行 區	政 劃	調整前	省市縣市：臺南市	鄉鎮市區：東 區	村里：崇文里	鄰：038 鄰
		調整後	省市縣市：臺南市	鄉鎮市區：東 區	村里：崇文里	鄰：014 鄰

序 號	調 整 之 街 路 門 牌	錯誤 註記	序 號	調 整 之 街 路 門 牌	錯誤 註記
29	崇德二十五街2 2號七樓		30	崇德二十五街2 2號八樓	
31	崇德二十五街2 2號九樓		32	崇德二十五街2 2號十樓	
33	崇德二十五街2 2號十一樓		34	崇德二十五街2 2號十二樓	
35	崇德二十五街2 6號		36	崇德二十五街2 6號二樓	
37	崇德二十五街2 6號三樓		38	崇德二十五街2 6號四樓	
39	崇德二十五街2 6號五樓		40	崇德二十五街2 6號六樓	
41	崇德二十五街2 6號七樓		42	崇德二十五街2 6號八樓	
43	崇德二十五街2 6號九樓		44	崇德二十五街2 6號十樓	
45	崇德二十五街2 6號十一樓		46	崇德二十五街2 6號十二樓	
47	崇德二十五街2 8號二樓		48	崇德二十五街2 8號三樓	
49	崇德二十五街2 8號四樓		50	崇德二十五街2 8號五樓	
51	崇德二十五街2 8號六樓		52	崇德二十五街2 8號七樓	
53	崇德二十五街2 8號八樓		54	崇德二十五街2 8號九樓	
55	崇德二十五街2 8號十樓		56	崇德二十五街2 8號十一樓	







新 舊 里 鄰 門 牌 對 照 表

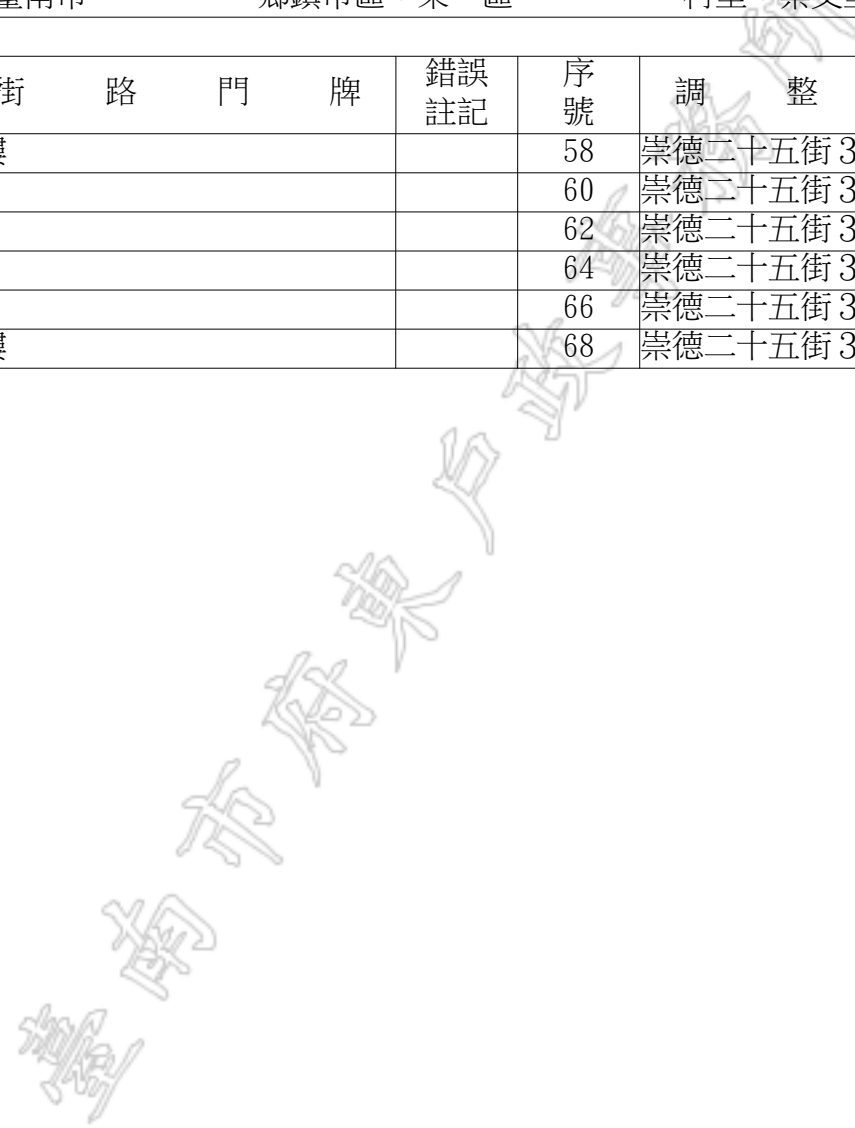
RLRP04120

戶政所別：臺南市府東戶政事務所

調整日期：107年01月29日

行 政 區 劃	調整前	省市縣市：臺南市	鄉鎮市區：東 區	村里：崇文里	鄰：038 鄰
	調整後	省市縣市：臺南市	鄉鎮市區：東 區	村里：崇文里	鄰：014 鄰

序 號	調 整 之 街 路 門 牌	錯 誤 註 記	序 號	調 整 之 街 路 門 牌	錯 誤 註 記
57	崇德二十五街28號十二樓		58	崇德二十五街30號二樓	
59	崇德二十五街30號三樓		60	崇德二十五街30號四樓	
61	崇德二十五街30號五樓		62	崇德二十五街30號六樓	
63	崇德二十五街30號七樓		64	崇德二十五街30號八樓	
65	崇德二十五街30號九樓		66	崇德二十五街30號十樓	
67	崇德二十五街30號十一樓		68	崇德二十五街30號十二樓	





新舊里鄰門牌對照表

RLRP04120

戶政所別：臺南市府東戶政事務所

調整日期：107年01月29日

行 政 區 劃	調整前	省市縣市：臺南市	鄉鎮市區：東 區	村里：崇文里	鄰：039 鄰
	調整後	省市縣市：臺南市	鄉鎮市區：東 區	村里：崇文里	鄰：012 鄰

序號	調 整 之 街 路 門 牌	錯誤註記	序號	調 整 之 街 路 門 牌	錯誤註記
1	崇德路829號		2	崇德路829號二樓	
3	崇德路829號三樓		4	崇德路829號四樓	
5	崇德路829號五樓		6	崇德路829號六樓	
7	崇德路829號七樓		8	崇德路829號八樓	
9	崇德路829號九樓		10	崇德路829號十樓	
11	崇德路831號		12	崇德路831號二樓	
13	崇德路831號三樓		14	崇德路831號四樓	
15	崇德路831號五樓		16	崇德路831號六樓	
17	崇德路831號七樓		18	崇德路831號八樓	
19	崇德路831號九樓		20	崇德路831號十樓	
21	崇德路833號		22	崇德路833號二樓	
23	崇德路833號三樓		24	崇德路833號四樓	
25	崇德路833號五樓		26	崇德路833號六樓	
27	崇德路833號七樓		28	崇德路833號八樓	





新 舊 里 鄰 門 牌 對 照 表

RLRP04120

戶政所別：臺南市府東戶政事務所

調整日期：107年01月29日

行 政 區 劃	調整前	省市縣市：臺南市	鄉鎮市區：東 區	村里：崇文里	鄰：039 鄰
	調整後	省市縣市：臺南市	鄉鎮市區：東 區	村里：崇文里	鄰：012 鄰

序 號	調 整 之 街 路 門 牌	錯 誤 註 記	序 號	調 整 之 街 路 門 牌	錯 誤 註 記
29	崇德路833號九樓		30	崇德路833號十樓	
31	崇德路833號十一樓		32	崇德路833號十二樓	
33	崇德路835號		34	崇德路835號三樓	
35	崇德路835號四樓		36	崇德路835號五樓	
37	崇德路835號六樓		38	崇德路835號七樓	
39	崇德路835號八樓		40	崇德路835號九樓	
41	崇德路835號十樓		42	崇德路835號十一樓	
43	崇德路835號十二樓		44	生產路255號三樓	
45	生產路255號四樓		46	生產路255號五樓	
47	生產路255號六樓		48	生產路255號七樓	
49	生產路255號八樓		50	生產路255號九樓	
51	生產路255號十樓		52	生產路255號十一樓	
53	生產路255號十二樓		54	生產路257號	
55	生產路257號二樓		56	生產路257號三樓	





新舊里鄰門牌對照表

RLRP04120

戶政所別：臺南市府東戶政事務所

調整日期：107年01月29日

行 政 區 劃	調整前	省市縣市：臺南市	鄉鎮市區：東 區	村里：崇文里	鄰：039 鄰
	調整後	省市縣市：臺南市	鄉鎮市區：東 區	村里：崇文里	鄰：012 鄰

序 號	調 整 之 街 路 門 牌	錯誤 註記	序 號	調 整 之 街 路 門 牌	錯誤 註記
57	生產路257號四樓		58	生產路257號五樓	
59	生產路257號六樓		60	生產路257號七樓	
61	生產路257號八樓		62	生產路257號九樓	
63	生產路257號十樓		64	生產路257號十一樓	
65	生產路257號十二樓		66	生產路259號	
67	生產路259號二樓		68	生產路259號三樓	
69	生產路259號四樓		70	生產路259號五樓	
71	生產路259號六樓		72	生產路259號七樓	
73	生產路259號八樓		74	生產路259號九樓	
75	生產路259號十樓		76	生產路259號十一樓	
77	生產路259號十二樓		78	生產路261號	
79	生產路261號二樓		80	生產路261號三樓	
81	生產路261號四樓		82	生產路261號五樓	
83	生產路261號六樓		84	生產路261號七樓	





新舊里鄰門牌對照表

RLRP04120

戶政所別：臺南市府東戶政事務所

調整日期：107年01月29日

行 政 區 劃	調整前	省市縣市：臺南市	鄉鎮市區：東 區	村里：崇文里	鄰：039 鄰
	調整後	省市縣市：臺南市	鄉鎮市區：東 區	村里：崇文里	鄰：012 鄰

序 號	調 整 之 街 路 門 牌	錯誤 註記	序 號	調 整 之 街 路 門 牌	錯誤 註記
85	生產路261號八樓		86	生產路261號九樓	
87	生產路261號十樓		88	生產路261號十一樓	
89	生產路261號十二樓		90	生產路263號	
91	生產路263號二樓		92	生產路263號三樓	
93	生產路263號四樓		94	生產路263號五樓	
95	生產路263號六樓		96	生產路263號七樓	
97	生產路263號八樓		98	生產路263號九樓	
99	生產路263號十樓		100	生產路263號十一樓	
101	生產路263號十二樓		102	生產路265號	
103	生產路265號二樓		104	生產路265號三樓	
105	生產路265號四樓		106	生產路265號五樓	
107	生產路265號六樓		108	生產路265號七樓	
109	生產路265號八樓		110	生產路265號九樓	
111	生產路265號十樓		112	生產路265號十一樓	





新舊里鄰門牌對照表

RLRP04120

戶政所別：臺南市府東戶政事務所

調整日期：107年01月29日

行政區劃	調整前	省市縣市：臺南市	鄉鎮市區：東區	村里：崇文里	鄰：039鄰
	調整後	省市縣市：臺南市	鄉鎮市區：東區	村里：崇文里	鄰：012鄰

序號	調整之街路門牌	錯誤註記	序號	調整之街路門牌	錯誤註記
113	生產路265號十二樓		114	生產路267號	

臺南市府東戶政事務所





新 舊 里 鄰 門 牌 對 照 表

RLRP04120

戶政所別：臺南市府東戶政事務所

調整日期：107年01月29日

行 政 區 劃	調整前	省市縣市：臺南市	鄉鎮市區：東 區	村里：崇文里	鄰：040 鄰
	調整後	省市縣市：臺南市	鄉鎮市區：東 區	村里：崇文里	鄰：005 鄰

序 號	調 整 之 街 路 門 牌	錯誤 註記	序 號	調 整 之 街 路 門 牌	錯誤 註記
1	生產路269號		2	生產路269號二樓	
3	生產路269號三樓		4	生產路269號四樓	
5	生產路269號五樓		6	生產路269號六樓	
7	生產路269號七樓		8	生產路269號八樓	
9	生產路269號九樓		10	生產路269號十樓	
11	生產路269號十一樓		12	生產路269號十二樓	
13	生產路271號		14	生產路271號二樓	
15	生產路271號三樓		16	生產路271號四樓	
17	生產路271號五樓		18	生產路271號六樓	
19	生產路271號七樓		20	生產路271號八樓	
21	生產路271號九樓		22	生產路271號十樓	
23	生產路271號十一樓		24	生產路271號十二樓	
25	生產路273號		26	生產路273號二樓	
27	生產路273號三樓		28	生產路273號四樓	

臺南市府東戶政事務所





RLRP04120

戶政所別：臺南市府東戶政事務所

調整日期：107年01月29日

新舊里鄰門牌對照表

行 政 區 劃	調整前	省市縣市：臺南市	鄉鎮市區：東 區	村里：崇文里	鄰：040 鄰
	調整後	省市縣市：臺南市	鄉鎮市區：東 區	村里：崇文里	鄰：005 鄰

序 號	調 整 之 街 路 門 牌	錯誤 註記	序 號	調 整 之 街 路 門 牌	錯誤 註記
29	生產路273號五樓		30	生產路273號六樓	
31	生產路273號七樓		32	生產路273號八樓	
33	生產路273號九樓		34	生產路273號十樓	
35	生產路273號十一樓		36	生產路273號十二樓	
37	生產路275號		38	生產路275號二樓	
39	生產路275號三樓		40	生產路275號四樓	
41	生產路275號五樓		42	生產路275號六樓	
43	生產路275號七樓		44	生產路275號八樓	
45	生產路275號九樓		46	生產路275號十樓	
47	生產路275號十一樓		48	生產路275號十二樓	
49	生產路277號		50	生產路277號二樓	
51	生產路277號三樓		52	生產路277號四樓	
53	生產路277號五樓		54	生產路277號六樓	
55	生產路277號七樓		56	生產路277號八樓	







RLRP04120

戶政所別：臺南市府東戶政事務所

調整日期：107年01月29日

新舊里鄰門牌對照表

行 政 區 劃	調整前	省市縣市：臺南市	鄉鎮市區：東 區	村里：崇文里	鄰：040 鄰
	調整後	省市縣市：臺南市	鄉鎮市區：東 區	村里：崇文里	鄰：005 鄰

序 號	調 整 之 街 路 門 牌	錯誤 註記	序 號	調 整 之 街 路 門 牌	錯誤 註記
57	生產路277號九樓		58	生產路277號十樓	
59	生產路277號十一樓		60	生產路277號十二樓	
61	生產路279號		62	生產路279號二樓	
63	生產路279號三樓		64	生產路279號四樓	
65	生產路279號五樓		66	生產路279號六樓	
67	生產路279號七樓		68	生產路279號八樓	
69	生產路279號九樓		70	生產路279號十樓	
71	生產路279號十一樓		72	生產路279號十二樓	
73	生產路281號		74	生產路281號二樓	
75	生產路281號三樓		76	生產路281號四樓	
77	生產路281號五樓		78	生產路281號六樓	
79	生產路281號七樓		80	生產路281號八樓	
81	生產路281號九樓		82	生產路281號十樓	
83	生產路281號十一樓		84	生產路281號十二樓	





新舊里鄰門牌對照表

RLRP04120

戶政所別：臺南市府東戶政事務所

調整日期：107年01月29日

行 區	政 劃	調整前	省市縣市：臺南市	鄉鎮市區：東 區	村里：崇文里	鄰：040 鄰
		調整後	省市縣市：臺南市	鄉鎮市區：東 區	村里：崇文里	鄰：005 鄰

序 號	調 整 之 街 路 門 牌	錯誤 註記	序 號	調 整 之 街 路 門 牌	錯誤 註記
85	生產路283號		86	生產路283號二樓	
87	生產路283號三樓		88	生產路283號四樓	
89	生產路283號五樓		90	生產路283號六樓	
91	生產路283號七樓		92	生產路283號八樓	
93	生產路283號九樓		94	生產路283號十樓	
95	生產路283號十一樓		96	生產路283號十二樓	
97	生產路285號		98	生產路287號	
99	生產路289號		100	生產路291號	
101	生產路293號				

臺南市府東戶政事務所





新舊里鄰門牌對照表

RLRP04120

戶政所別：臺南市府東戶政事務所

調整日期：107年01月29日

行 區	政 劃	調整前	省市縣市：臺南市	鄉鎮市區：東 區	村里：復興里	鄰：001 鄰
		調整後	省市縣市：臺南市	鄉鎮市區：東 區	村里：復興里	鄰：008 鄰

序 號	調 整 之 街 路 門 牌	錯誤 註記	序 號	調 整 之 街 路 門 牌	錯誤 註記
1	富農街一段292號		2	富農街一段294號	
3	富農街一段296號		4	富農街一段298號	
5	裕學路189號		6	裕學路191號	
7	裕學路193號				

臺南市府東戶政事務所





新 舊 里 鄰 門 牌 對 照 表

RLRP04120

戶政所別：臺南市府東戶政事務所

調整日期：107年01月29日

行 政 區 劃	調整前	省市縣市：臺南市	鄉鎮市區：東 區	村里：復興里	鄰：004 鄰
	調整後	省市縣市：臺南市	鄉鎮市區：東 區	村里：復興里	鄰：001 鄰

序 號	調 整 之 街 路 門 牌	錯 誤 註 記	序 號	調 整 之 街 路 門 牌	錯 誤 註 記
1	富農街一段244號		2	富農街一段246號	
3	富農街一段248巷1號		4	富農街一段248巷3號	
5	富農街一段248巷5號		6	富農街一段248巷7號	
7	富農街一段248巷9號		8	富農街一段248巷11號	
9	富農街一段248巷13號		10	富農街一段248巷15號	
11	富農街一段248巷17號		12	富農街一段248巷19號	
13	富農街一段248巷21號		14	富農街一段248巷23號	

臺南市府東戶政事務所





新舊里鄰門牌對照表

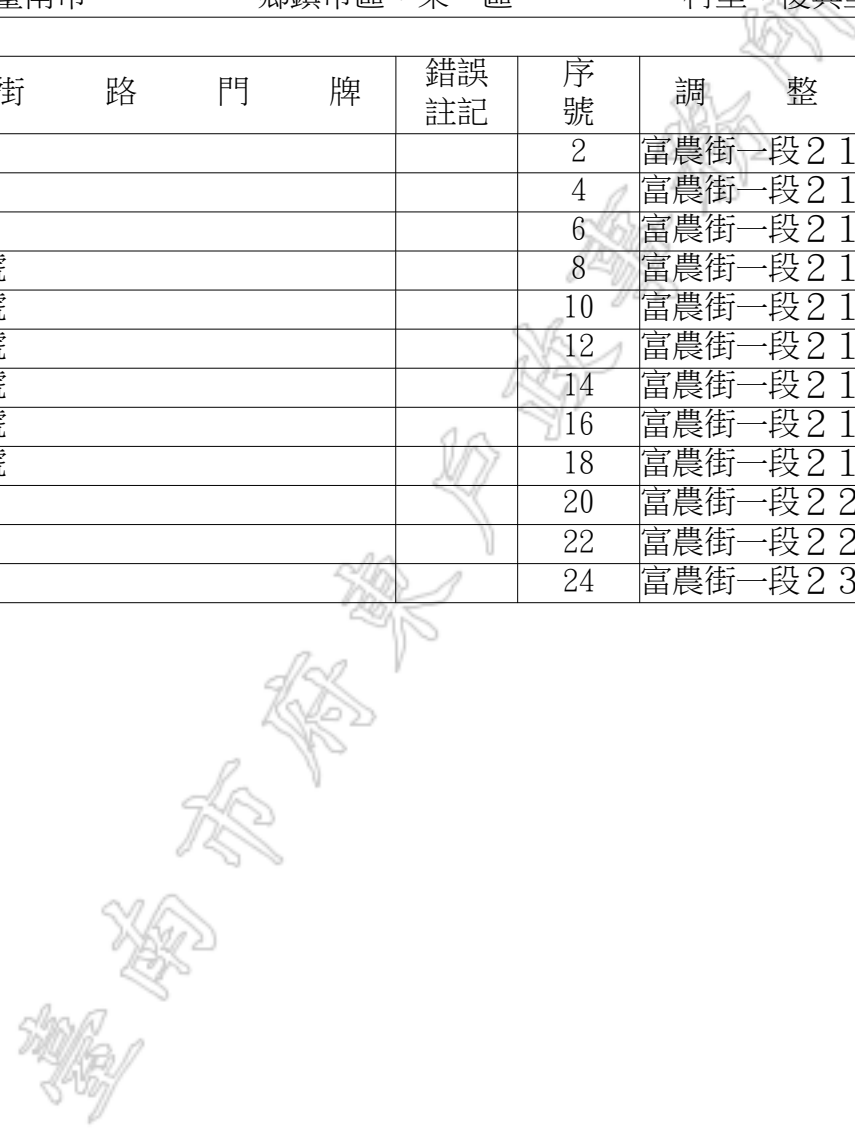
RLRP04120

戶政所別：臺南市府東戶政事務所

調整日期：107年01月29日

行 區	政 劃	調整前	省市縣市：臺南市	鄉鎮市區：東區	村里：復興里	鄰：005鄰
		調整後	省市縣市：臺南市	鄉鎮市區：東區	村里：復興里	鄰：004鄰

序號	調整之街路門牌	錯誤註記	序號	調整之街路門牌	錯誤註記
1	富農街一段218巷1號		2	富農街一段218巷3號	
3	富農街一段218巷5號		4	富農街一段218巷7號	
5	富農街一段218巷9號		6	富農街一段218巷11號	
7	富農街一段218巷13號		8	富農街一段218巷15號	
9	富農街一段218巷17號		10	富農街一段218巷19號	
11	富農街一段218巷21號		12	富農街一段218巷23號	
13	富農街一段218巷25號		14	富農街一段218巷27號	
15	富農街一段218巷29號		16	富農街一段218巷31號	
17	富農街一段218巷33號		18	富農街一段218巷35號	
19	富農街一段220號		20	富農街一段222號	
21	富農街一段224號		22	富農街一段226號	
23	富農街一段228號		24	富農街一段230號	





新 舊 里 鄰 門 牌 對 照 表

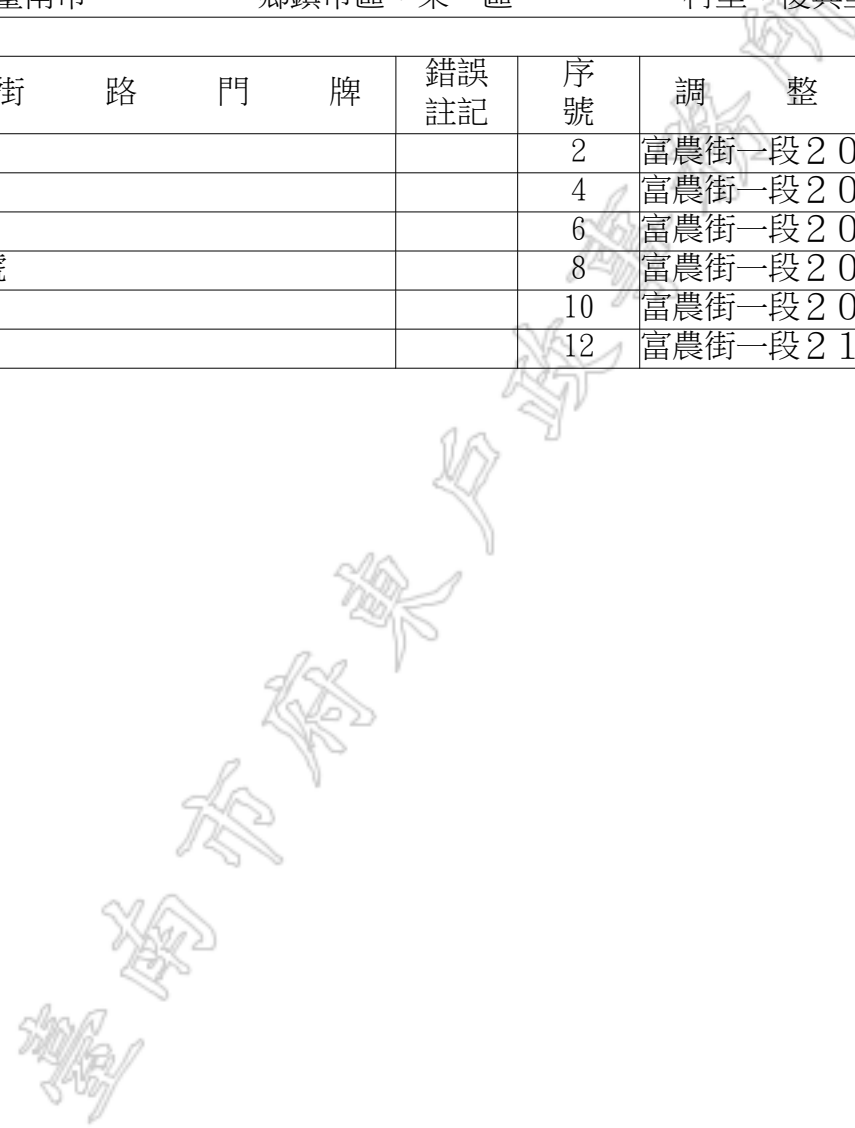
RLRP04120

戶政所別：臺南市府東戶政事務所

調整日期：107年01月29日

行 政 區 劃	調整前	省市縣市：臺南市	鄉鎮市區：東 區	村里：復興里	鄰：006 鄰
	調整後	省市縣市：臺南市	鄉鎮市區：東 區	村里：復興里	鄰：005 鄰

序 號	調 整 之 街 路 門 牌	錯 誤 註 記	序 號	調 整 之 街 路 門 牌	錯 誤 註 記
1	富農街一段204巷1號		2	富農街一段204巷3號	
3	富農街一段204巷5號		4	富農街一段204巷7號	
5	富農街一段204巷9號		6	富農街一段204巷11號	
7	富農街一段204巷13號		8	富農街一段204巷15號	
9	富農街一段206號		10	富農街一段208號	
11	富農街一段210號		12	富農街一段212號	





新 舊 里 鄰 門 牌 對 照 表

RLRP04120

戶政所別：臺南市府東戶政事務所

調整日期：107年01月29日

行 區	政 劃	調整前	省市縣市：臺南市	鄉鎮市區：東 區	村里：復興里	鄰：006 鄰
		調整後	省市縣市：臺南市	鄉鎮市區：東 區	村里：復興里	鄰：007 鄰

序 號	調 整 之 街 路 門 牌	錯誤 註記	序 號	調 整 之 街 路 門 牌	錯誤 註記
1	富農街一段190號		2	富農街一段192號	
3	富農街一段194號		4	富農街一段196號	
5	富農街一段198號		6	富農街一段200號	
7	富農街一段202號		8	富農街一段204巷2號	
9	富農街一段204巷4號		10	富農街一段204巷6號	
11	富農街一段204巷8號		12	富農街一段204巷10號	
13	富農街一段204巷12號		14	富農街一段204巷14號	

臺南市府東戶政事務所





新舊里鄰門牌對照表

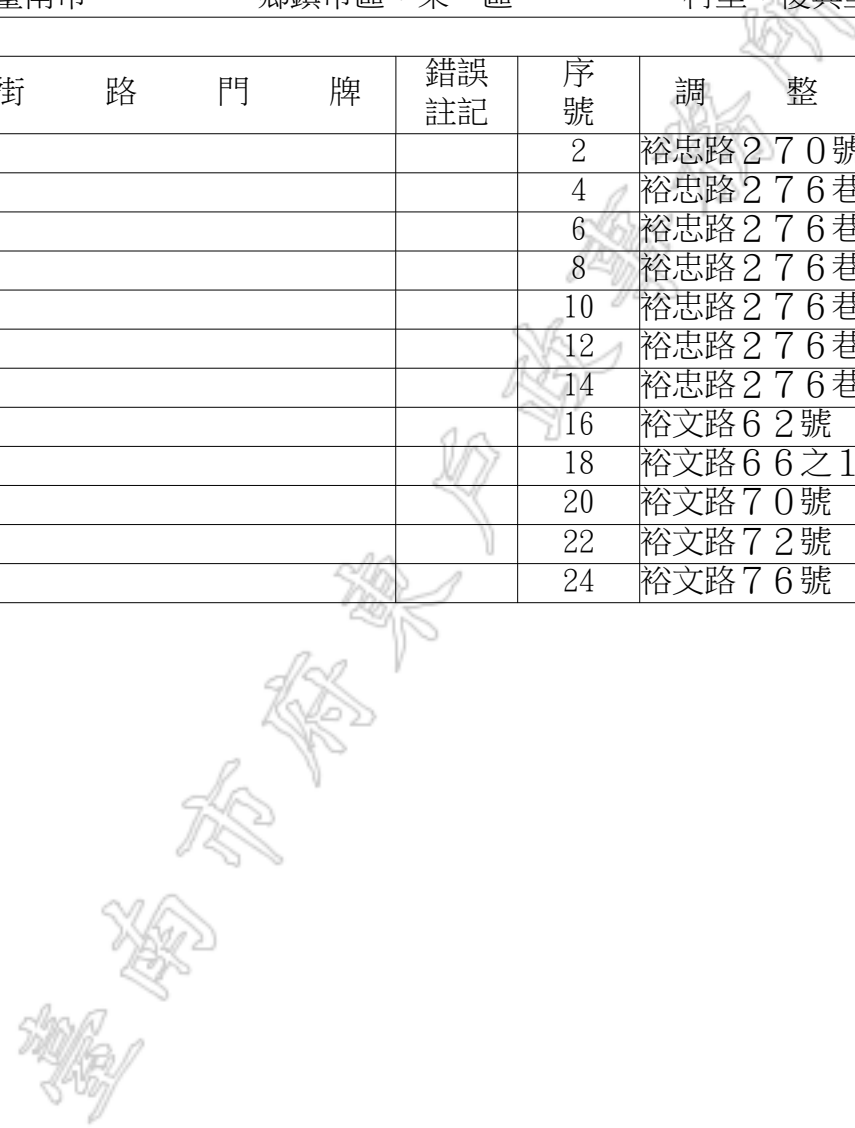
RLRP04120

戶政所別：臺南市府東戶政事務所

調整日期：107年01月29日

行	政	調整前	省市縣市：臺南市	鄉鎮市區：東區	村里：復興里	鄰：011鄰
區	劃	調整後	省市縣市：臺南市	鄉鎮市區：東區	村里：復興里	鄰：010鄰

序號	調整之街路門牌	錯誤註記	序號	調整之街路門牌	錯誤註記
1	裕忠路268號		2	裕忠路270號	
3	裕忠路276巷1號		4	裕忠路276巷2號	
5	裕忠路276巷3號		6	裕忠路276巷5號	
7	裕忠路276巷6號		8	裕忠路276巷7號	
9	裕忠路276巷8號		10	裕忠路276巷9號	
11	裕忠路276巷10號		12	裕忠路276巷11號	
13	裕忠路276巷12號		14	裕忠路276巷16號	
15	裕文路60號		16	裕文路62號	
17	裕文路66號		18	裕文路66之1號	
19	裕文路68號		20	裕文路70號	
21	裕文路70之1號		22	裕文路72號	
23	裕文路72之1號		24	裕文路76號	







新舊里鄰門牌對照表

RLRP04120

戶政所別：臺南市府東戶政事務所

調整日期：107年01月29日

行政區劃	調整前	省市縣市：臺南市	鄉鎮市區：東區	村里：復興里	鄰：019鄰
	調整後	省市縣市：臺南市	鄉鎮市區：東區	村里：復興里	鄰：009鄰

序號	調整之街路門牌	錯誤註記	序號	調整之街路門牌	錯誤註記
1	自由路三段215巷1號		2	自由路三段215巷3號	
3	自由路三段215巷5號				

臺南市府東戶政事務所





新舊里鄰門牌對照表

RLRP04120

戶政所別：臺南市府東戶政事務所

調整日期：107年01月29日

行 區	政 劃	調整前	省市縣市：臺南市	鄉鎮市區：東 區	村里：復興里	鄰：020 鄰
		調整後	省市縣市：臺南市	鄉鎮市區：東 區	村里：復興里	鄰：021 鄰

序 號	調 整 之 街 路 門 牌	錯誤 註記	序 號	調 整 之 街 路 門 牌	錯誤 註記
1	東成街201巷7號		2	東成街201巷9號	
3	東成街201巷17號		4	東成街201巷19號	
5	東成街201巷21號		6	自由路三段266號	
7	自由路三段266之1號				

臺南市府東戶政事務所





新舊里鄰門牌對照表

RLRP04120

戶政所別：臺南市府東戶政事務所

調整日期：107年01月29日

行	政	調整前	省市縣市：臺南市	鄉鎮市區：東區	村里：復興里	鄰：021鄰
區	劃	調整後	省市縣市：臺南市	鄉鎮市區：東區	村里：復興里	鄰：018鄰

序號	調整之街路門牌	錯誤註記	序號	調整之街路門牌	錯誤註記
1	自由路三段125號		2	自由路三段127號	
3	自由路三段129號		4	自由路三段131號	
5	自由路三段133號		6	自由路三段135號	
7	自由路三段139號		8	自由路三段141號	
9	自由路三段143號		10	自由路三段145號	
11	自由路三段147號		12	自由路三段149號	
13	自由路三段151號		14	自由路三段153號	

臺南市府東戶政事務所





新舊里鄰門牌對照表

RLRP04120

戶政所別：臺南市府東戶政事務所

調整日期：107年01月29日

行 政 區 劃	調整前	省市縣市：臺南市	鄉鎮市區：東 區	村里：復興里	鄰：022 鄰
	調整後	省市縣市：臺南市	鄉鎮市區：東 區	村里：復興里	鄰：006 鄰

序 號	調 整 之 街 路 門 牌	錯誤 註記	序 號	調 整 之 街 路 門 牌	錯誤 註記
1	富農街一段188巷88號		2	富農街一段188巷90號	
3	富農街一段188巷92號		4	富農街一段188巷94號	
5	富農街一段188巷96號		6	富農街一段188巷98號	
7	富農街一段188巷100號		8	富農街一段188巷102號	
9	富農街一段188巷104號		10	富農街一段188巷106號	
11	富農街一段188巷108號		12	富農街一段188巷110號	
13	富農街一段188巷112號		14	富農街一段188巷114號	
15	富農街一段188巷116號		16	富農街一段188巷118號	
17	富農街一段188巷120號		18	富農街一段188巷122號	
19	富農街一段188巷124號		20	富農街一段188巷126號	
21	富農街一段188巷128號		22	富農街一段188巷130號	
23	富農街一段188巷132號		24	富農街一段188巷134號	
25	富農街一段188巷136號		26	富農街一段188巷138號	
27	富農街一段188巷140號		28	富農街一段188巷142號	





新舊里鄰門牌對照表

RLRP04120

戶政所別：臺南市府東戶政事務所

調整日期：107年01月29日

行 區	政 劃	調整前	省市縣市：臺南市	鄉鎮市區：東 區	村里：復興里	鄰：022 鄰
		調整後	省市縣市：臺南市	鄉鎮市區：東 區	村里：復興里	鄰：006 鄰

序 號	調 整 之 街 路 門 牌	錯 誤 註 記	序 號	調 整 之 街 路 門 牌	錯 誤 註 記
29	富農街一段188巷144號		30	富農街一段188巷146號	
31	富農街一段188巷148號		32	富農街一段188巷150號	
33	富農街一段188巷152號		34	富農街一段188巷154號	
35	富農街一段188巷156號		36	富農街一段188巷158號	
37	富農街一段188巷160號		38	富農街一段188巷162號	
39	富農街一段188巷164號		40	自由路三段155巷22號	
41	自由路三段155巷26號		42	自由路三段155巷28號	
43	自由路三段155巷30號				

臺南市府東戶政事務所





新 舊 里 鄰 門 牌 對 照 表

RLRP04120

戶政所別：臺南市府東戶政事務所

調整日期：107年01月29日

行 政 區 劃	調整前	省市縣市：臺南市	鄉鎮市區：東 區	村里：復興里	鄰：023 鄰
	調整後	省市縣市：臺南市	鄉鎮市區：東 區	村里：復興里	鄰：006 鄰

序 號	調 整 之 街 路 門 牌	錯 誤 註 記	序 號	調 整 之 街 路 門 牌	錯 誤 註 記
1	富農街一段188巷83號		2	富農街一段188巷85號	
3	富農街一段188巷87號		4	富農街一段188巷89號	
5	富農街一段188巷91號		6	富農街一段188巷93號	
7	富農街一段188巷95號		8	富農街一段188巷97號	
9	富農街一段188巷99號		10	富農街一段188巷101號	

臺南市府東戶政事務所





新 舊 里 鄰 門 牌 對 照 表

RLRP04120

戶政所別：臺南市府東戶政事務所

調整日期：107年01月29日

行 區	政 劃	調整前	省市縣市：臺南市	鄉鎮市區：東 區	村里：復興里	鄰：023 鄰
		調整後	省市縣市：臺南市	鄉鎮市區：東 區	村里：復興里	鄰：009 鄰

序 號	調 整 之 街 路 門 牌	錯誤 註記	序 號	調 整 之 街 路 門 牌	錯誤 註記
1	富農街一段188巷63號		2	富農街一段188巷65號	
3	富農街一段188巷67號		4	富農街一段188巷69號	
5	富農街一段188巷71號		6	富農街一段188巷73號	
7	富農街一段188巷75號		8	富農街一段188巷77號	
9	富農街一段188巷79號		10	富農街一段188巷81號	
11	自由路三段215巷7號				

臺南市府東戶政事務所





新舊里鄰門牌對照表

RLRP04120

戶政所別：臺南市府東戶政事務所

調整日期：107年01月29日

行 政 區 劃	調整前	省市縣市：臺南市	鄉鎮市區：東 區	村里：復興里	鄰：023 鄰
	調整後	省市縣市：臺南市	鄉鎮市區：東 區	村里：復興里	鄰：019 鄰

序 號	調 整 之 街 路 門 牌	錯誤 註記	序 號	調 整 之 街 路 門 牌	錯誤 註記
1	富農街一段188巷103號		2	富農街一段188巷105號	
3	富農街一段188巷107號		4	富農街一段188巷109號	
5	富農街一段188巷111號		6	富農街一段188巷113號	
7	富農街一段188巷115號		8	富農街一段188巷117號	
9	富農街一段188巷119號		10	富農街一段188巷121號	
11	富農街一段188巷123號		12	富農街一段188巷125號	
13	富農街一段188巷127號		14	富農街一段188巷129號	
15	富農街一段188巷131號		16	富農街一段188巷133號	
17	富農街一段188巷135號		18	富農街一段188巷137號	
19	富農街一段188巷139號		20	富農街一段188巷141號	
21	富農街一段188巷143號		22	富農街一段188巷145號	

臺南市府東







新舊里鄰門牌對照表

RLRP04120

戶政所別：臺南市府東戶政事務所

調整日期：107年01月29日

行 區	政 劃	調整前	省市縣市：臺南市	鄉鎮市區：東 區	村里：裕聖里	鄰：008 鄰
		調整後	省市縣市：臺南市	鄉鎮市區：東 區	村里：裕聖里	鄰：023 鄰

序 號	調 整 之 街 路 門 牌	錯誤 註記	序 號	調 整 之 街 路 門 牌	錯誤 註記
1	裕信六街66號		2	裕信六街68號	
3	裕信六街70號		4	裕信六街72號	
5	裕信六街76號		6	裕信六街78號	
7	裕信六街80號		8	裕信六街82號	
9	裕信六街86號		10	裕信六街88號	
11	裕信六街90號		12	裕信六街92號	
13	裕信六街96號		14	裕信六街98號	
15	裕信六街100號		16	裕信六街102號	
17	裕信六街106號		18	裕信六街108號	
19	裕信六街110號		20	裕信六街112號	
21	裕信六街116號		22	裕信六街118號	
23	裕信六街120號		24	裕信六街122號	
25	裕信六街126號		26	裕信六街128號	
27	裕信六街129號		28	裕信六街131號	





新舊里鄰門牌對照表

RLRP04120

戶政所別：臺南市府東戶政事務所

調整日期：107年01月29日

行 政 區 劃	調整前	省市縣市：臺南市	鄉鎮市區：東 區	村里：裕聖里	鄰：008 鄰
	調整後	省市縣市：臺南市	鄉鎮市區：東 區	村里：裕聖里	鄰：023 鄰

序 號	調 整 之 街 路 門 牌	錯誤 註記	序 號	調 整 之 街 路 門 牌	錯誤 註記
29	裕信六街133號		30	裕信六街135號	
31	裕信六街137號		32	裕信六街139號	
33	裕信六街150號		34	裕信六街152號	
35	裕信六街155號		36	裕信六街156號	
37	裕信六街158號		38	裕信六街160號	
39	裕信六街162號		40	裕信六街166號	
41	裕信六街168號		42	裕信六街170號	
43	裕信六街172號		44	裕信六街176號	
45	裕信六街178號		46	裕信六街180號	
47	裕信六街182號		48	裕信六街186號	
49	裕信六街188號		50	裕信六街190號	
51	裕信六街192號		52	裕信六街196號	
53	裕信六街198號		54	裕信六街200號	
55	裕信六街202號		56	裕信六街206號	





新舊里鄰門牌對照表

RLRP04120

戶政所別：臺南市府東戶政事務所

調整日期：107年01月29日

行 政 區 劃	調整前	省市縣市：臺南市	鄉鎮市區：東 區	村里：裕聖里	鄰：008 鄰
	調整後	省市縣市：臺南市	鄉鎮市區：東 區	村里：裕聖里	鄰：023 鄰

序 號	調 整 之 街 路 門 牌	錯誤 註記	序 號	調 整 之 街 路 門 牌	錯誤 註記
57	裕信六街208號		58	裕信六街210號	
59	裕信六街212號		60	裕信六街216號	
61	裕信六街218號		62	裕信六街220號	
63	裕敬五街92號		64	裕敬五街106號	
65	裕敬五街108號		66	裕敬五街116號	
67	裕敬五街118號		68	裕敬五街120號	
69	裕敬五街122號		70	裕敬五街170號	
71	裕義路736號		72	裕華三街81號	
73	裕華三街83號		74	裕華三街85號	
75	裕華三街87號		76	裕華三街89號	
77	裕華三街91號		78	裕華三街93號	
79	裕華三街95號		80	裕華三街117號	
81	裕華三街121號		82	裕華三街121之1號	
83	裕華三街121之2號		84	裕華三街121之3號	





新舊里鄰門牌對照表

RLRP04120

戶政所別：臺南市府東戶政事務所

調整日期：107年01月29日

行 政 區 劃	調整前	省市縣市：臺南市	鄉鎮市區：東 區	村里：裕聖里	鄰：008 鄰
	調整後	省市縣市：臺南市	鄉鎮市區：東 區	村里：裕聖里	鄰：023 鄰

序 號	調 整 之 街 路 門 牌	錯誤 註記	序 號	調 整 之 街 路 門 牌	錯誤 註記
85	裕華三街123號		86	裕華三街123之1號	
87	裕華三街123之2號		88	裕華三街123之3號	
89	裕華三街125號		90	裕華三街125之1號	
91	裕華三街125之2號		92	裕華三街125之3號	
93	裕華三街125之5號		94	裕華三街125之6號	
95	裕華三街127號		96	裕華三街127之1號	
97	裕華三街127之2號		98	裕華三街127之3號	
99	裕華三街127之5號		100	裕華三街127之6號	
101	裕華三街131號		102	裕華三街135號	

臺南市府東戶政事務所





新舊里鄰門牌對照表

RLRP04120

戶政所別：臺南市府東戶政事務所

調整日期：107年01月29日

行 區	政 劃	調整前	省市縣市：臺南市	鄉鎮市區：東區	村里：裕聖里	鄰：016鄰
		調整後	省市縣市：臺南市	鄉鎮市區：東區	村里：裕聖里	鄰：022鄰

序號	調整之街路門牌	錯誤註記	序號	調整之街路門牌	錯誤註記
1	裕孝路698號		2	裕孝路698之1號	
3	裕孝路698之2號		4	裕孝路698之3號	
5	裕孝路698之5號		6	裕孝路698之6號	
7	裕孝路698之7號		8	裕孝路698之8號	
9	裕孝路698之9號		10	裕孝路698之10號	
11	裕孝路698之11號		12	裕孝路698之12號	
13	裕孝路698之13號		14	裕孝路698之15號	
15	裕孝路698之16號		16	裕孝路698之17號	
17	裕孝路700號		18	裕孝路700之1號	
19	裕孝路700之2號		20	裕孝路700之3號	
21	裕孝路700之5號		22	裕孝路700之6號	
23	裕孝路700之7號		24	裕孝路700之8號	
25	裕孝路700之9號		26	裕孝路700之10號	
27	裕孝路702號		28	裕孝路706號	





新 舊 里 鄰 門 牌 對 照 表

RLRP04120

戶政所別：臺南市府東戶政事務所

調整日期：107年01月29日

行 政 區 劃	調整前	省市縣市：臺南市	鄉鎮市區：東 區	村里：裕聖里	鄰：016 鄰
	調整後	省市縣市：臺南市	鄉鎮市區：東 區	村里：裕聖里	鄰：022 鄰

序 號	調 整 之 街 路 門 牌	錯 誤 註 記	序 號	調 整 之 街 路 門 牌	錯 誤 註 記
29	裕孝路706之1號		30	裕孝路706之2號	
31	裕孝路706之3號		32	裕孝路706之5號	
33	裕孝路706之6號		34	裕孝路706之7號	
35	裕孝路708號		36	裕孝路708之1號	
37	裕孝路708之2號		38	裕孝路708之3號	
39	裕孝路708之5號		40	裕孝路708之6號	
41	裕孝路708之7號		42	裕孝路800號	
43	裕孝路802號		44	裕孝路806號	
45	裕孝路808號		46	裕孝路810號	
47	裕孝路812號		48	裕孝路816號	
49	裕孝路818號		50	裕孝路820號	
51	裕孝路822號		52	裕孝路826號	
53	裕孝路828號		54	裕孝路830號	
55	裕孝路832號		56	裕孝路836號	





新舊里鄰門牌對照表

RLRP04120

戶政所別：臺南市府東戶政事務所

調整日期：107年01月29日

行 政 區 劃	調整前	省市縣市：臺南市	鄉鎮市區：東 區	村里：裕聖里	鄰：016 鄰
	調整後	省市縣市：臺南市	鄉鎮市區：東 區	村里：裕聖里	鄰：022 鄰

序 號	調 整 之 街 路 門 牌	錯誤 註記	序 號	調 整 之 街 路 門 牌	錯誤 註記
57	裕孝路838號		58	裕孝路850號	
59	裕孝路852號		60	裕孝路856號	
61	裕孝路858號		62	裕孝路860號	
63	裕孝路862號		64	裕孝路866號	
65	裕孝路868號		66	裕孝路870號	
67	裕孝路872號		68	裕孝路876號	
69	裕孝路878號		70	裕孝路880號	
71	裕孝路882號		72	裕孝路886號	
73	裕孝路888號		74	裕孝路890號	
75	裕孝路892號		76	裕孝路896號	
77	裕孝路898號		78	裕孝路900號	
79	裕孝路902號		80	裕孝路906號	
81	裕孝路908號		82	裕孝路910號	
83	裕孝路912號		84	裕孝路916號	





新 舊 里 鄰 門 牌 對 照 表

RLRP04120

戶政所別：臺南市府東戶政事務所

調整日期：107年01月29日

行 政 區 劃	調整前	省市縣市：臺南市	鄉鎮市區：東 區	村里：裕聖里	鄰：016 鄰
	調整後	省市縣市：臺南市	鄉鎮市區：東 區	村里：裕聖里	鄰：022 鄰

序 號	調 整 之 街 路 門 牌	錯誤 註記	序 號	調 整 之 街 路 門 牌	錯誤 註記
85	裕孝路918號		86	裕孝路920號	
87	裕孝路922號		88	裕孝路926號	
89	裕孝路928號		90	裕孝路930號	
91	裕孝路932號		92	裕孝路936號	
93	裕孝路938號		94	裕孝路950號	
95	裕孝路952號		96	裕孝路956號	
97	裕孝路958號		98	裕孝路960號	
99	裕孝路962號		100	裕孝路966號	
101	裕孝路968號		102	裕孝路970號	
103	裕孝路972號		104	裕孝路976號	
105	裕孝路978號		106	裕孝路980號	
107	裕孝路982號		108	裕孝路986號	
109	裕孝路988號		110	裕孝路990號	
111	裕孝路992號				







新 舊 里 鄰 門 牌 對 照 表

RLRP04120

戶政所別：臺南市府東戶政事務所

調整日期：107年01月29日

行 政 區 劃	調整前	省市縣市：臺南市	鄉鎮市區：東 區	村里：南聖里	鄰：003 鄰
	調整後	省市縣市：臺南市	鄉鎮市區：東 區	村里：南聖里	鄰：002 鄰

序 號	調 整 之 街 路 門 牌	錯誤 註記	序 號	調 整 之 街 路 門 牌	錯誤 註記
1	富農街二段108巷1號		2	富農街二段108巷5號	
3	富農街二段108巷7號		4	富農街二段108巷9號	
5	富農街二段108巷11號		6	富農街二段108巷13號	
7	富農街二段108巷13號之1		8	富農街二段108巷37號	
9	富農街二段108巷41號		10	富農街二段110號	
11	富農街二段112號		12	富農街二段116號	
13	富農街二段118號		14	富農街二段120號	
15	富農街二段122號		16	富農街二段126號	
17	富農街二段128號		18	富農街二段130號	
19	富農街二段130號三樓		20	富農街二段132巷2號	
21	富農街二段132巷4號		22	富農街二段132巷6號	
23	富農街二段132巷8號		24	富農街二段132巷10號	
25	富農街二段132巷12號		26	富農街二段132巷14號	
27	富農街二段132巷16號		28	裕農路668巷16號	





新舊里鄰門牌對照表

RLRP04120

戶政所別：臺南市府東戶政事務所

調整日期：107年01月29日

行 區	政 劃	調整前	省市縣市：臺南市	鄉鎮市區：東 區	村里：南聖里	鄰：003 鄰
		調整後	省市縣市：臺南市	鄉鎮市區：東 區	村里：南聖里	鄰：002 鄰

序 號	調 整 之 街 路 門 牌	錯 誤 註 記	序 號	調 整 之 街 路 門 牌	錯 誤 註 記
29	裕農路668巷18號		30	裕農路668巷20號	
31	裕農路668巷22號		32	裕農路668巷24號	
33	裕農路668巷26號		34	裕農路668巷26號之1	
35	裕農路668巷26號之2		36	裕農路668巷26號之3	
37	裕農路668巷26號之5				

臺南市府東戶政事務所





新舊里鄰門牌對照表

RLRP04120

戶政所別：臺南市府東戶政事務所

調整日期：107年01月29日

行 政 區 劃	調整前	省市縣市：臺南市	鄉鎮市區：東 區	村里：南聖里	鄰：004 鄰
	調整後	省市縣市：臺南市	鄉鎮市區：東 區	村里：南聖里	鄰：001 鄰

序 號	調 整 之 街 路 門 牌	錯誤 註記	序 號	調 整 之 街 路 門 牌	錯誤 註記
1	裕農路668巷25號		2	裕農路668巷25號之1	
3	裕農路668巷29號		4	裕農路668巷29號之1	
5	裕農路668巷29號之2		6	裕農路668巷29號之3	
7	裕農路668巷29號之4		8	裕農路668巷29號之5	
9	裕農路668巷35弄5號		10	裕農路668巷35弄7號	
11	裕農路668巷35弄9號		12	裕農路668巷35弄11號	
13	裕農路668巷35弄13號		14	裕農路668巷35弄15號	
15	裕農路668巷35弄17號		16	裕農路668巷35弄19號	
17	裕農路668巷35弄21號		18	裕農路668巷35弄23號	
19	裕農路668巷35弄25號		20	裕農路668巷35弄27號	
21	裕農路668巷35弄29號		22	裕農路668巷35弄31號	
23	裕農路668巷35弄33號		24	裕農路726巷10號	
25	裕農路726巷10號之1		26	裕農路726巷10號之2	
27	裕農路726巷10號之3		28	裕農路726巷10號之4	





新舊里鄰門牌對照表

RLRP04120

戶政所別：臺南市府東戶政事務所

調整日期：107年01月29日

行 區	政 劃	調整前	省市縣市：臺南市	鄉鎮市區：東 區	村里：南聖里	鄰：004 鄰
		調整後	省市縣市：臺南市	鄉鎮市區：東 區	村里：南聖里	鄰：001 鄰

序 號	調 整 之 街 路 門 牌	錯 誤 註 記	序 號	調 整 之 街 路 門 牌	錯 誤 註 記
29	裕農路726巷12號		30	裕農路726巷12號之1	
31	裕農路726巷12號之2		32	裕農路726巷12號之3	
33	裕農路726巷12號之4				

臺南市府東戶政事務所





新舊里鄰門牌對照表

RLRP04120

戶政所別：臺南市府東戶政事務所

調整日期：107年01月29日

行 政 區 劃	調整前	省市縣市：臺南市	鄉鎮市區：東 區	村里：南聖里	鄰：007 鄰
	調整後	省市縣市：臺南市	鄉鎮市區：東 區	村里：南聖里	鄰：006 鄰

序 號	調 整 之 街 路 門 牌	錯誤 註記	序 號	調 整 之 街 路 門 牌	錯誤 註記
1	裕農路726巷2弄2號		2	裕農路726巷2弄2號之1	
3	裕農路726巷2弄2號之2		4	裕農路726巷2弄2號之3	
5	裕農路726巷2弄2號之4		6	裕農路726巷2弄4號	
7	裕農路726巷2弄4號之1		8	裕農路726巷2弄4號之2	
9	裕農路726巷2弄4號之3		10	裕農路726巷2弄4號之4	
11	裕農路726巷2弄6號		12	裕農路726巷2弄6號之1	
13	裕農路726巷2弄6號之2		14	裕農路726巷2弄6號之3	
15	裕農路726巷2弄6號之4		16	裕農路726巷2弄8號	
17	裕農路726巷2弄8號之1		18	裕農路726巷2弄8號之2	
19	裕農路726巷2弄8號之3		20	裕農路726巷2弄8號之4	
21	裕農路726巷2弄10號		22	裕農路726巷2弄10號之1	
23	裕農路726巷2弄10號之2		24	裕農路726巷2弄10號之3	
25	裕農路726巷2弄10號之4		26	裕農路726巷2弄12號	
27	裕農路726巷2弄12號之1		28	裕農路726巷2弄12號之2	





新舊里鄰門牌對照表

RLRP04120

戶政所別：臺南市府東戶政事務所

調整日期：107年01月29日

行 區	政 劃	調整前	省市縣市：臺南市	鄉鎮市區：東 區	村里：南聖里	鄰：007 鄰
		調整後	省市縣市：臺南市	鄉鎮市區：東 區	村里：南聖里	鄰：006 鄰

序 號	調 整 之 街 路 門 牌	錯誤 註記	序 號	調 整 之 街 路 門 牌	錯誤 註記
29	裕農路726巷2弄12號之3		30	裕農路726巷2弄12號之4	

臺南市府東戶政事務所





新 舊 里 鄰 門 牌 對 照 表

RLRP04120

戶政所別：臺南市府東戶政事務所

調整日期：107年01月29日

行 政 區 劃	調整前	省市縣市：臺南市	鄉鎮市區：東 區	村里：南聖里	鄰：014 鄰
	調整後	省市縣市：臺南市	鄉鎮市區：東 區	村里：南聖里	鄰：007 鄰

序 號	調 整 之 街 路 門 牌	錯 誤 註 記	序 號	調 整 之 街 路 門 牌	錯 誤 註 記
1	裕信路1號		2	裕信路2號	
3	裕信路3號		4	裕信路10號	
5	裕孝路13號		6	裕孝路15號	
7	裕誠街123號		8	裕誠街127號	
9	裕誠街129號		10	裕誠街167號	
11	裕誠街169號		12	裕誠街171號	
13	裕誠街173號		14	裕誠街175號	
15	裕誠街177號		16	裕誠街179號	
17	裕誠街181號		18	裕誠街183號	
19	裕誠街191號		20	裕誠街193號	
21	裕誠街195號		22	裕誠街197號	
23	裕誠街199號		24	裕誠街201號	
25	裕誠街203號		26	裕誠街205號	
27	裕誠街207號		28	裕誠街209號	





新 舊 里 鄰 門 牌 對 照 表

RLRP04120

戶政所別：臺南市府東戶政事務所

調整日期：107年01月29日

行 政 區 劃	調整前	省市縣市：臺南市	鄉鎮市區：東 區	村里：南聖里	鄰：014 鄰
	調整後	省市縣市：臺南市	鄉鎮市區：東 區	村里：南聖里	鄰：007 鄰

序 號	調 整 之 街 路 門 牌	錯 誤 註 記	序 號	調 整 之 街 路 門 牌	錯 誤 註 記
29	裕誠街281號		30	裕誠街283號	
31	裕誠街285號		32	裕誠街287號	
33	裕誠街289號		34	裕誠街291號	
35	裕誠街293號		36	裕誠街301號	
37	裕誠街303號		38	裕誠街305號	
39	裕誠街307號		40	裕誠街309號	
41	裕誠街311號		42	裕誠街313號	
43	裕誠街315號		44	裕誠街355號	
45	裕誠街357號		46	裕誠街367號	
47	裕誠街375號		48	裕誠街377號	
49	裕誠街379號		50	裕誠街381號	
51	裕誠街383號		52	裕誠街385號	
53	裕誠街387號		54	裕誠街389號	
55	裕誠街391號		56	裕誠街393號	

臺南市府東戶政事務所







新舊里鄰門牌對照表

RLRP04120

戶政所別：臺南市府東戶政事務所

調整日期：107年01月29日

行 政 區 劃	調整前	省市縣市：臺南市	鄉鎮市區：東 區	村里：南聖里	鄰：014 鄰
	調整後	省市縣市：臺南市	鄉鎮市區：東 區	村里：南聖里	鄰：007 鄰

序 號	調 整 之 街 路 門 牌	錯誤 註記	序 號	調 整 之 街 路 門 牌	錯誤 註記
57	裕誠街395號		58	裕誠街397號	
59	裕誠街399號		60	裕誠街401號	
61	裕誠街405號		62	裕誠街407號	
63	裕誠街409號		64	裕誠街411號	
65	裕誠街413號		66	裕誠街415號	
67	裕誠街417號		68	裕誠街419號	
69	裕誠街421號		70	裕誠街423號	
71	裕誠街425號		72	裕誠街427號	
73	裕誠街429號		74	裕誠街431號	
75	裕誠街433號		76	裕誠街435號	
77	裕誠街437號		78	裕誠街439號	
79	裕農路886號		80	裕農路900號	
81	裕農路930號		82	裕農路952號	
83	裕農路956號		84	裕農路958號	

臺南市府東戶政事務所





新舊里鄰門牌對照表

RLRP04120

戶政所別：臺南市府東戶政事務所

調整日期：107年01月29日

行 政 區 劃	調整前	省市縣市：臺南市	鄉鎮市區：東 區	村里：南聖里	鄰：014 鄰
	調整後	省市縣市：臺南市	鄉鎮市區：東 區	村里：南聖里	鄰：007 鄰

序 號	調 整 之 街 路 門 牌	錯誤 註記	序 號	調 整 之 街 路 門 牌	錯誤 註記
85	裕農路960號		86	裕農路962號	
87	裕農路966號		88	裕農路968號	
89	裕農路970號		90	裕農路972號	
91	裕農路986號		92	裕農路986號二樓	
93	裕農路986號三樓		94	裕農路986號四樓	
95	裕農路986號五樓		96	裕農路998號	
97	裕農路1000號		98	裕農路1002號	
99	裕農路1006號		100	裕農路1008號	
101	裕農路1010號		102	裕農路1012號	
103	裕農路1016號		104	裕農路1036號	
105	裕農路1060號				

臺南市府東戶政事務所





新 舊 里 鄰 門 牌 對 照 表

RLRP04120

戶政所別：臺南市府東戶政事務所

調整日期：107年01月29日

行 政 區 劃	調整前	省市縣市：臺南市	鄉鎮市區：東 區	村里：南聖里	鄰：015 鄰
	調整後	省市縣市：臺南市	鄉鎮市區：東 區	村里：南聖里	鄰：004 鄰

序 號	調 整 之 街 路 門 牌	錯 誤 註 記	序 號	調 整 之 街 路 門 牌	錯 誤 註 記
1	裕信路50號		2	裕信路52號	
3	裕信路56號		4	裕信路58號	
5	裕信路60號		6	裕信路62號	
7	裕信路66號		8	裕信路68號	
9	裕信路70號		10	裕信路72號	
11	裕信路76號		12	裕信路78號	
13	裕信路80號		14	裕信路82號	
15	裕信路86號		16	裕信路88號	
17	裕信路90號		18	裕信路92號	
19	裕信路96號		20	裕信路98號	
21	裕信路100號		22	裕信路102號	
23	裕信路106號		24	裕信路108號	
25	裕信路110號		26	裕信路112號	
27	裕信路116號		28	裕信路118號	





新舊里鄰門牌對照表

RLRP04120

戶政所別：臺南市府東戶政事務所

調整日期：107年01月29日

行 政 區 劃	調整前	省市縣市：臺南市	鄉鎮市區：東 區	村里：南聖里	鄰：015 鄰
	調整後	省市縣市：臺南市	鄉鎮市區：東 區	村里：南聖里	鄰：004 鄰

序 號	調 整 之 街 路 門 牌	錯誤 註記	序 號	調 整 之 街 路 門 牌	錯誤 註記
29	裕信路120號		30	裕信路122號	
31	裕信路126號		32	裕信路128號	
33	裕信路128之1號		34	裕信路128之2號	
35	裕信路128之3號		36	裕信路128之5號	
37	裕信路128之6號		38	裕信路128之7號	
39	裕信路128之8號		40	裕信路128之9號	
41	裕信路128之10號		42	裕信路128之11號	
43	裕信路128之12號		44	裕信路128之13號	
45	裕信路128之15號		46	裕信路130號	
47	裕信路130之1號		48	裕信路130之2號	
49	裕信路130之3號		50	裕信路130之5號	
51	裕信路130之6號		52	裕信路130之7號	
53	裕信路130之8號		54	裕信路130之9號	
55	裕信路130之10號		56	裕信路130之11號	

臺南市府東戶政事務所





新舊里鄰門牌對照表

RLRP04120

戶政所別：臺南市府東戶政事務所

調整日期：107年01月29日

行 區	政 劃	調整前	省市縣市：臺南市	鄉鎮市區：東 區	村里：南聖里	鄰：015 鄰
		調整後	省市縣市：臺南市	鄉鎮市區：東 區	村里：南聖里	鄰：004 鄰

序 號	調 整 之 街 路 門 牌	錯 誤 註 記	序 號	調 整 之 街 路 門 牌	錯 誤 註 記
57	裕信路130之12號		58	裕信路130之13號	
59	裕信路130之15號		60	裕和路281號	
61	裕和路283號		62	裕和路285號	
63	裕和路287號		64	裕和路289號	
65	裕和路291號		66	裕和路293號	
67	裕和路295號		68	裕和路297號	
69	裕和路299號		70	裕和路301號	
71	裕和路303號		72	裕和路305號	
73	裕和路307號				

臺南市府東戶政事務所





新 舊 里 鄰 門 牌 對 照 表

RLRP04120

戶政所別：臺南市府東戶政事務所

調整日期：107年01月29日

行 政 區 劃	調整前	省市縣市：臺南市	鄉鎮市區：東 區	村里：南聖里	鄰：016 鄰
	調整後	省市縣市：臺南市	鄉鎮市區：東 區	村里：南聖里	鄰：003 鄰

序 號	調 整 之 街 路 門 牌	錯 誤 註 記	序 號	調 整 之 街 路 門 牌	錯 誤 註 記
1	裕信一街1號		2	裕信一街3號	
3	裕信一街5號		4	裕信一街7號	
5	裕信一街9號		6	裕信一街9之1號	
7	裕信一街11號		8	裕信一街13號	
9	裕信一街15號		10	裕信一街17號	
11	裕信一街19號		12	裕信一街21號	
13	裕信一街23號		14	裕信一街25號	
15	裕信一街27號		16	裕信一街29號	
17	裕信一街31號		18	裕信一街33號	
19	裕信一街35號		20	裕信一街37號	
21	裕信一街39號		22	裕信一街41號	
23	裕信一街43號		24	裕信一街45號	
25	裕信一街47號		26	裕信一街49號	
27	裕信一街51號		28	裕信一街53號	





新舊里鄰門牌對照表

RLRP04120

戶政所別：臺南市府東戶政事務所

調整日期：107年01月29日

行 政 區 劃	調整前	省市縣市：臺南市	鄉鎮市區：東 區	村里：南聖里	鄰：016 鄰
	調整後	省市縣市：臺南市	鄉鎮市區：東 區	村里：南聖里	鄰：003 鄰

序 號	調 整 之 街 路 門 牌	錯誤 註記	序 號	調 整 之 街 路 門 牌	錯誤 註記
29	裕信一街55號		30	裕信一街57號	
31	裕信一街59號		32	裕信一街61號	
33	裕信一街63號		34	裕信一街65號	
35	裕信一街67號		36	裕信一街69號	
37	裕信一街71號		38	裕信一街73號	
39	裕信一街75號		40	裕信一街77號	
41	裕信一街79號		42	裕信一街81號	
43	裕信一街83號		44	裕信一街85號	
45	裕信一街87號		46	裕信路7號	
47	裕信路9號		48	裕信路11號	
49	裕信路13號		50	裕信路15號	
51	裕信路17號		52	裕信路19號	
53	裕信路21號		54	裕信路23號	
55	裕信路25號		56	裕信路27號	





新舊里鄰門牌對照表

RLRP04120

戶政所別：臺南市府東戶政事務所

調整日期：107年01月29日

行 政 區 劃	調整前	省市縣市：臺南市	鄉鎮市區：東 區	村里：南聖里	鄰：016 鄰
	調整後	省市縣市：臺南市	鄉鎮市區：東 區	村里：南聖里	鄰：003 鄰

序 號	調 整 之 街 路 門 牌	錯誤 註記	序 號	調 整 之 街 路 門 牌	錯誤 註記
57	裕信路29號		58	裕信路31號	
59	裕信路35號		60	裕和五街1號	
61	裕和五街3號		62	裕和五街23號	
63	裕和五街25號		64	裕和五街27號	
65	裕和五街29號		66	裕和五街31號	
67	裕和五街31號二樓		68	裕和五街31號三樓	
69	裕和五街31號四樓		70	裕和五街35號	
71	裕和五街37號		72	裕和五街39號	
73	裕和五街43號		74	裕和五街45號	
75	裕和五街47號		76	裕和五街49號	
77	裕和五街51號		78	裕和五街53號	
79	裕和五街55號		80	裕和五街57號	
81	裕和五街59號		82	裕和五街61號	
83	裕和五街63號		84	裕和五街67號	







新舊里鄰門牌對照表

RLRP04120

戶政所別：臺南市府東戶政事務所

調整日期：107年01月29日

行 政 區 劃	調整前	省市縣市：臺南市	鄉鎮市區：東 區	村里：南聖里	鄰：016 鄰
	調整後	省市縣市：臺南市	鄉鎮市區：東 區	村里：南聖里	鄰：003 鄰

序 號	調 整 之 街 路 門 牌	錯誤 註記	序 號	調 整 之 街 路 門 牌	錯誤 註記
85	裕和五街69號		86	裕和五街71號	
87	裕和五街73號		88	裕和路381號	
89	裕義路28號		90	裕義路42號	
91	裕義路46號		92	裕義路50號	
93	裕義路52號		94	裕義路56號	
95	裕義路58號		96	裕義路60號	
97	裕義路62號		98	裕義路66號	
99	裕義路68號		100	裕義路70號	
101	裕義路72號		102	裕義路76號	
103	裕義路78號		104	裕義路80號	
105	裕義路82號		106	裕義路88號	
107	裕義路100號		108	裕義路110號	
109	裕義路112號		110	裕義路116號	
111	裕義路118號		112	裕誠街350號	





新舊里鄰門牌對照表

RLRP04120

戶政所別：臺南市府東戶政事務所

調整日期：107年01月29日

行政區劃	調整前	省市縣市：臺南市	鄉鎮市區：東區	村里：南聖里	鄰：016鄰
	調整後	省市縣市：臺南市	鄉鎮市區：東區	村里：南聖里	鄰：003鄰

序號	調整之街路門牌	錯誤註記	序號	調整之街路門牌	錯誤註記
113	裕誠街352號		114	裕誠街356號	
115	裕誠街360號		116	裕誠街398號	

臺南市府東戶政事務所





新舊里鄰門牌對照表

RLRP04120

戶政所別：臺南市府東戶政事務所

調整日期：107年01月29日

行 政 區 劃	調整前	省市縣市：臺南市	鄉鎮市區：東 區	村里：文聖里	鄰：003 鄰
	調整後	省市縣市：臺南市	鄉鎮市區：東 區	村里：文聖里	鄰：001 鄰

序 號	調 整 之 街 路 門 牌	錯誤 註記	序 號	調 整 之 街 路 門 牌	錯誤 註記
1	裕學路1號		2	裕學路3號	
3	裕學路5號		4	裕學路7號	
5	裕學路9號		6	裕學路11號	
7	裕學路13號		8	裕學路15號	
9	裕學路17號		10	裕學路19號	
11	裕學路21號		12	裕學路23號	
13	裕農一街158號		14	裕農一街158號二樓	
15	裕農一街158號三樓		16	裕農一街160巷1號	
17	裕農一街160巷2號		18	裕農一街160巷3號	
19	裕農一街160巷5號		20	裕農一街160巷6號	
21	裕農一街160巷7號		22	裕農一街160巷8號	
23	裕農一街160巷9號		24	裕農一街160巷10號	
25	裕農一街160巷11號		26	裕農一街160巷12號	
27	裕農一街160巷13號		28	裕農一街160巷14號	





新舊里鄰門牌對照表

RLRP04120

戶政所別：臺南市府東戶政事務所

調整日期：107年01月29日

行 政 區 劃	調整前	省市縣市：臺南市	鄉鎮市區：東 區	村里：文聖里	鄰：003 鄰
	調整後	省市縣市：臺南市	鄉鎮市區：東 區	村里：文聖里	鄰：001 鄰

序 號	調 整 之 街 路 門 牌	錯誤 註記	序 號	調 整 之 街 路 門 牌	錯誤 註記
29	裕農一街160巷15號		30	裕農一街160巷16號	
31	裕農一街160巷17號		32	裕農一街160巷18號	
33	裕農一街160巷19號		34	裕農一街160巷20號	
35	裕農一街160巷21號		36	裕農一街160巷22號	
37	裕農一街160巷23號		38	裕農一街160巷25號	
39	裕農一街160巷26號		40	裕農一街160巷27號	
41	裕農一街160巷28號		42	裕農一街162號	
43	裕農一街168號		44	裕農一街170巷2號	
45	裕農一街170巷6號		46	裕農一街170巷8號	
47	裕農一街170巷10號		48	裕農一街170巷12號	
49	裕農一街170巷14號		50	裕農一街170巷16號	
51	裕農一街170巷18號		52	裕農一街170巷20號	
53	裕農一街170巷22號		54	裕農一街170巷24號	
55	裕農一街170巷26號		56	裕農一街170巷28號	

臺南市府東戶政事務所





新舊里鄰門牌對照表

RLRP04120

戶政所別：臺南市府東戶政事務所

調整日期：107年01月29日

行政區劃	調整前	省市縣市：臺南市	鄉鎮市區：東區	村里：文聖里	鄰：003鄰
	調整後	省市縣市：臺南市	鄉鎮市區：東區	村里：文聖里	鄰：001鄰

序號	調整之街路門牌	錯誤註記	序號	調整之街路門牌	錯誤註記
57	裕農一街170巷30號				

臺南市府東戶政事務所





新舊里鄰門牌對照表

RLRP04120

戶政所別：臺南市府東戶政事務所

調整日期：107年01月29日

行 政 區 劃	調整前	省市縣市：臺南市	鄉鎮市區：東 區	村里：文聖里	鄰：005 鄰
	調整後	省市縣市：臺南市	鄉鎮市區：東 區	村里：文聖里	鄰：004 鄰

序 號	調 整 之 街 路 門 牌	錯誤 註記	序 號	調 整 之 街 路 門 牌	錯誤 註記
1	裕農一街170巷1號		2	裕農一街170巷3號	
3	裕農一街170巷5號		4	裕農一街170巷7號	
5	裕農一街170巷9號		6	裕農一街170巷11號	
7	裕農一街170巷13號		8	裕農一街170巷15號	
9	裕農一街170巷17號		10	裕農一街170巷19號	
11	裕農一街170巷21號		12	裕農一街170巷23號	
13	裕農一街170巷25號		14	裕農一街170巷27號	
15	裕農一街172號		16	裕農一街178號	
17	裕農一街180巷2號		18	裕農一街180巷6號	
19	裕農一街180巷8號		20	裕農一街180巷10號	
21	裕農一街180巷12號		22	裕農一街180巷14號	
23	裕農一街180巷16號		24	裕農一街180巷18號	
25	裕農一街180巷20號		26	裕農一街180巷22號	
27	裕農一街180巷24號		28	裕農一街180巷26號	





新舊里鄰門牌對照表

RLRP04120

戶政所別：臺南市府東戶政事務所

調整日期：107年01月29日

行 區	政 劃	調整前	省市縣市：臺南市	鄉鎮市區：東區	村里：文聖里	鄰：005鄰
		調整後	省市縣市：臺南市	鄉鎮市區：東區	村里：文聖里	鄰：004鄰

序 號	調 整 之 街 路 門 牌	錯 誤 註 記	序 號	調 整 之 街 路 門 牌	錯 誤 註 記
29	裕農一街180巷28號		30	裕農一街180巷30號	
31	裕農一街180巷32號		32	裕農一街180巷34號	
33	裕農一街180巷36號		34	裕農一街180巷38號	
35	裕農一街180巷40號		36	裕農一街180巷42號	
37	裕農一街180巷46號				

臺南市府東戶政事務所





新舊里鄰門牌對照表

RLRP04120

戶政所別：臺南市府東戶政事務所

調整日期：107年01月29日

行 政 區 劃	調整前	省市縣市：臺南市	鄉鎮市區：東 區	村里：文聖里	鄰：008 鄰
	調整後	省市縣市：臺南市	鄉鎮市區：東 區	村里：文聖里	鄰：007 鄰

序 號	調 整 之 街 路 門 牌	錯誤 註記	序 號	調 整 之 街 路 門 牌	錯誤 註記
1	裕平路18號		2	裕平路36號	
3	裕文路55號		4	裕文路81號	
5	裕文路83號		6	裕文路85號	
7	裕文路87號		8	裕文路89號	
9	裕文路95號		10	裕文路97號	
11	裕文路99號		12	裕興街2號	
13	裕興街6號		14	裕興街11號	
15	裕興街15號		16	裕興街16號	
17	裕興街17號		18	裕興街19號	
19	裕興街32號		20	裕興街36號	
21	裕興街38號		22	裕農一街203號	
23	裕農一街205號		24	裕農二街157號	
25	裕農二街161號		26	裕農二街181號	
27	裕農二街183號		28	裕農二街185號	







新舊里鄰門牌對照表

RLRP04120

戶政所別：臺南市府東戶政事務所

調整日期：107年01月29日

行 政 區 劃	調整前	省市縣市：臺南市	鄉鎮市區：東 區	村里：文聖里	鄰：008 鄰
	調整後	省市縣市：臺南市	鄉鎮市區：東 區	村里：文聖里	鄰：007 鄰

序 號	調 整 之 街 路 門 牌	錯誤 註記	序 號	調 整 之 街 路 門 牌	錯誤 註記
29	裕農二街187號		30	裕農二街189號	
31	裕農二街191號		32	裕農二街193號	
33	裕農二街195號		34	裕農三街150號	
35	裕農三街152號		36	裕農三街156號	
37	裕農三街166號		38	裕農三街168號	
39	裕農三街170號		40	裕農三街178號	
41	裕農三街180號		42	裕農三街182號	
43	裕農三街186號		44	裕農三街188號	
45	裕農三街220號		46	裕農三街222號	
47	裕農三街224號		48	裕農三街226號	
49	裕農三街228號				

臺南市府東





新舊里鄰門牌對照表

RLRP04120

戶政所別：臺南市府東戶政事務所

調整日期：107年01月29日

行 區	政 劃	調整前	省市縣市：臺南市	鄉鎮市區：東 區	村里：文聖里	鄰：009 鄰
		調整後	省市縣市：臺南市	鄉鎮市區：東 區	村里：文聖里	鄰：012 鄰

序 號	調 整 之 街 路 門 牌	錯誤 註記	序 號	調 整 之 街 路 門 牌	錯誤 註記
1	裕興街77號		2	裕興街79號	
3	裕興街81號		4	裕興街83號	
5	裕興街85號		6	裕興街87號	
7	裕興街89號		8	裕興街91號	
9	裕興街93號		10	裕興街95號	
11	裕興街97號		12	裕興街99號	
13	裕興街101號		14	裕興街103號	
15	裕興街105號		16	裕興街107號	

臺南市府東戶政事務所





新 舊 里 鄰 門 牌 對 照 表

RLRP04120

戶政所別：臺南市府東戶政事務所

調整日期：107年01月29日

行 政 區 劃	調整前	省市縣市：臺南市	鄉鎮市區：東 區	村里：文聖里	鄰：011 鄰
	調整後	省市縣市：臺南市	鄉鎮市區：東 區	村里：文聖里	鄰：003 鄰

序 號	調 整 之 街 路 門 牌	錯 誤 註 記	序 號	調 整 之 街 路 門 牌	錯 誤 註 記
1	裕和二街78號二樓		2	裕和二街78號三樓	
3	裕和二街78號四樓		4	裕和二街78號五樓	
5	裕和二街78號六樓		6	裕和二街78號七樓	
7	裕和二街80號二樓		8	裕和二街80號三樓	
9	裕和二街80號四樓		10	裕和二街80號五樓	
11	裕和二街80號六樓		12	裕和二街80號七樓	
13	裕和二街82號二樓		14	裕和二街82號三樓	
15	裕和二街82號四樓		16	裕和二街82號五樓	
17	裕和二街82號六樓		18	裕和二街82號七樓	
19	裕和二街86號二樓		20	裕和二街86號三樓	
21	裕和二街86號四樓		22	裕和二街86號五樓	
23	裕和二街86號六樓		24	裕和二街88號二樓	
25	裕和二街88號三樓		26	裕和二街88號四樓	
27	裕和二街88號五樓		28	裕和二街88號六樓	





新舊里鄰門牌對照表

RLRP04120

戶政所別：臺南市府東戶政事務所

調整日期：107年01月29日

行 政 區 劃	調整前	省市縣市：臺南市	鄉鎮市區：東 區	村里：文聖里	鄰：011 鄰
	調整後	省市縣市：臺南市	鄉鎮市區：東 區	村里：文聖里	鄰：003 鄰

序 號	調 整 之 街 路 門 牌	錯誤 註記	序 號	調 整 之 街 路 門 牌	錯誤 註記
29	裕和二街88號七樓		30	裕和二街90號二樓	
31	裕和二街90號三樓		32	裕和二街90號四樓	
33	裕和二街90號五樓		34	裕和二街90號六樓	
35	裕和二街90號七樓		36	裕和二街92號二樓	
37	裕和二街92號三樓		38	裕和二街92號四樓	
39	裕和二街92號五樓		40	裕和二街92號六樓	
41	裕和二街92號七樓		42	裕和二街96號二樓	
43	裕和二街96號三樓		44	裕和二街96號四樓	
45	裕和二街96號五樓		46	裕和二街96號六樓	
47	裕和二街96號七樓		48	裕和二街98號二樓	
49	裕和二街98號三樓		50	裕和二街98號四樓	
51	裕和二街98號五樓		52	裕和二街98號六樓	
53	裕和二街98號七樓		54	裕和二街100號二樓	
55	裕和二街100號三樓		56	裕和二街100號四樓	





新舊里鄰門牌對照表

RLRP04120

戶政所別：臺南市府東戶政事務所

調整日期：107年01月29日

行 政 區 劃	調整前	省市縣市：臺南市	鄉鎮市區：東 區	村里：文聖里	鄰：011 鄰
	調整後	省市縣市：臺南市	鄉鎮市區：東 區	村里：文聖里	鄰：003 鄰

序 號	調 整 之 街 路 門 牌	錯誤 註記	序 號	調 整 之 街 路 門 牌	錯誤 註記
57	裕和二街100號五樓		58	裕和二街100號六樓	
59	裕和二街100號七樓		60	裕和二街102號二樓	
61	裕和二街102號三樓		62	裕和二街102號四樓	
63	裕和二街102號五樓		64	裕和二街102號六樓	
65	裕和二街102號七樓		66	裕和二街106號二樓	
67	裕和二街106號三樓		68	裕和二街106號四樓	
69	裕和二街106號五樓		70	裕和二街106號六樓	
71	裕和二街106號七樓		72	裕和二街108號二樓	
73	裕和二街108號三樓		74	裕和二街108號四樓	
75	裕和二街108號五樓		76	裕和二街108號六樓	
77	裕和二街108號七樓		78	裕平路106號	
79	裕平路108號		80	裕平路110號	
81	裕平路112號		82	裕平路116號	
83	裕平路118號		84	裕平路122號	





新舊里鄰門牌對照表

RLRP04120

戶政所別：臺南市府東戶政事務所

調整日期：107年01月29日

行 政 區 劃	調整前	省市縣市：臺南市	鄉鎮市區：東 區	村里：文聖里	鄰：020 鄰
	調整後	省市縣市：臺南市	鄉鎮市區：東 區	村里：文聖里	鄰：005 鄰

序 號	調 整 之 街 路 門 牌	錯誤 註記	序 號	調 整 之 街 路 門 牌	錯誤 註記
1	裕信二街76號		2	裕信二街78號	
3	裕信二街80號		4	裕信二街82號	
5	裕信二街86號		6	裕信二街88號	
7	裕信二街90號		8	裕信二街92號	
9	裕信二街96號		10	裕信二街98號	
11	裕信二街100號		12	裕信二街102號	
13	裕信二街106號		14	裕信二街108號	
15	裕信二街110號		16	裕信二街112號	
17	裕信二街126號		18	裕信二街128號	
19	裕信二街130號		20	裕信二街150號	
21	裕信二街152號		22	裕信二街156號	
23	裕信二街158號		24	裕信二街160號	
25	裕信二街162號		26	裕信二街166號	
27	裕信二街168號		28	裕信二街170號	





新舊里鄰門牌對照表

RLRP04120

戶政所別：臺南市府東戶政事務所

調整日期：107年01月29日

行 政 區 劃	調整前	省市縣市：臺南市	鄉鎮市區：東 區	村里：文聖里	鄰：020 鄰
	調整後	省市縣市：臺南市	鄉鎮市區：東 區	村里：文聖里	鄰：005 鄰

序 號	調 整 之 街 路 門 牌	錯誤 註記	序 號	調 整 之 街 路 門 牌	錯誤 註記
29	裕信二街172號		30	裕信二街176號	
31	裕平路368號		32	裕平路378號	
33	裕平路380號		34	裕平路382號	
35	裕平路386號		36	裕平路388號	
37	裕平路390號		38	裕平路392號	
39	裕平路396號		40	裕文一街16號	
41	裕文一街18號		42	裕文一街20號	
43	裕文一街22號		44	裕文一街22之1號	
45	裕文一街22之2號		46	裕文一街22之3號	
47	裕文一街26號		48	裕文一街28號	
49	裕文一街28之1號		50	裕文一街28之2號	
51	裕文一街28之3號		52	裕文一街50號	
53	裕文一街52號		54	裕文一街56號	
55	裕文一街58號		56	裕文一街76號	





新舊里鄰門牌對照表

RLRP04120

戶政所別：臺南市府東戶政事務所

調整日期：107年01月29日

行 政 區 劃	調整前	省市縣市：臺南市	鄉鎮市區：東 區	村里：文聖里	鄰：020 鄰
	調整後	省市縣市：臺南市	鄉鎮市區：東 區	村里：文聖里	鄰：005 鄰

序 號	調 整 之 街 路 門 牌	錯誤 註記	序 號	調 整 之 街 路 門 牌	錯誤 註記
57	裕文一街78號		58	裕文一街80號	
59	裕文一街88號		60	裕文一街88號二樓	
61	裕文一街88號三樓		62	裕文一街88號四樓	
63	裕文一街88號五樓		64	裕文一街88號六樓	
65	裕文一街88號七樓		66	裕文一街88號八樓	
67	裕文一街88號九樓		68	裕文一街88號十樓	
69	裕文一街88號十一樓		70	裕文一街88號十二樓	
71	裕文一街88號十三樓		72	裕文一街88號十四樓	
73	裕文路315號		74	裕文路317號	
75	裕文路319號		76	裕文路323號	
77	裕文路325號		78	裕文路327號	
79	裕文路329號		80	裕文路331號	
81	裕文路333號		82	裕正街9號	
83	裕正街11號		84	裕正街13號	







新舊里鄰門牌對照表

RLRP04120

戶政所別：臺南市府東戶政事務所

調整日期：107年01月29日

行 區	政 劃	調整前	省市縣市：臺南市	鄉鎮市區：東區	村里：文聖里	鄰：020鄰
		調整後	省市縣市：臺南市	鄉鎮市區：東區	村里：文聖里	鄰：005鄰

序號	調整之街路門牌	錯誤註記	序號	調整之街路門牌	錯誤註記
85	裕正街15號		86	裕正街17號	
87	裕正街18號		88	裕正街19號	
89	裕正街20號		90	裕正街21號	
91	裕正街22號		92	裕正街23號	
93	裕正街26號				

臺南市府東戶政事務所





新舊里鄰門牌對照表

RLRP04120

戶政所別：臺南市府東戶政事務所

調整日期：107年01月29日

行	政	調整前	省市縣市：臺南市	鄉鎮市區：東區	村里：文聖里	鄰：020鄰
區	劃	調整後	省市縣市：臺南市	鄉鎮市區：東區	村里：文聖里	鄰：008鄰

序號	調整之街路門牌	錯誤註記	序號	調整之街路門牌	錯誤註記
1	裕信二街35號		2	裕信二街81號	
3	裕信二街83號		4	裕信二街85號	
5	裕信二街87號		6	裕信二街89號	
7	裕信二街91號		8	裕信二街93號	
9	裕信二街95號		10	裕信二街97號	
11	裕信二街99號		12	裕信二街101號	
13	裕信二街103號		14	裕信二街105號	
15	裕信二街107號		16	裕信二街109號	
17	裕信二街111號		18	裕信二街113號	
19	裕信二街115號		20	裕信二街117號	
21	裕信二街119號		22	裕信二街121號	
23	裕信二街123號		24	裕信二街125號	
25	裕信二街151號		26	裕信二街153號	
27	裕信二街155號		28	裕信二街157號	

臺南市府東戶政事務所





新舊里鄰門牌對照表

RLRP04120

戶政所別：臺南市府東戶政事務所

調整日期：107年01月29日

行 政 區 劃	調整前	省市縣市：臺南市	鄉鎮市區：東 區	村里：文聖里	鄰：020 鄰
	調整後	省市縣市：臺南市	鄉鎮市區：東 區	村里：文聖里	鄰：008 鄰

序 號	調 整 之 街 路 門 牌	錯誤 註記	序 號	調 整 之 街 路 門 牌	錯誤 註記
29	裕信二街159號		30	裕信二街161號	
31	裕信二街163號		32	裕信二街165號	
33	裕信二街167號		34	裕信二街169號	
35	裕信二街171號		36	裕信二街173號	
37	裕信二街175號		38	裕信二街177號	
39	裕信二街179號		40	裕信二街181號	
41	裕信二街183號		42	裕信二街185號	
43	裕信二街187號		44	裕信二街189號	
45	裕信二街191號		46	裕信二街193號	
47	裕文路351號		48	裕文路353號	
49	裕文路355號		50	裕文路357號	
51	裕文路361號		52	裕義路220號	
53	裕義路226號		54	裕義路228號	
55	裕義路230號		56	裕義路232號	





RLRP04120

戶政所別：臺南市府東戶政事務所

調整日期：107年01月29日

新舊里鄰門牌對照表

行 政 區 劃	調整前	省市縣市：臺南市	鄉鎮市區：東 區	村里：文聖里	鄰：020 鄰
	調整後	省市縣市：臺南市	鄉鎮市區：東 區	村里：文聖里	鄰：008 鄰

序 號	調 整 之 街 路 門 牌	錯誤 註記	序 號	調 整 之 街 路 門 牌	錯誤 註記
57	裕義路236號		58	裕義路238號	
59	裕義路240號		60	裕義路242號	
61	裕義路246號		62	裕義路266號二樓	
63	裕義路266號三樓		64	裕義路266號四樓	
65	裕義路266號五樓		66	裕義路268號二樓	
67	裕義路268號三樓		68	裕義路268號四樓	
69	裕義路268號五樓		70	裕義路270號二樓	
71	裕義路270號三樓		72	裕義路270號四樓	
73	裕義路270號五樓		74	裕義路272號二樓	
75	裕義路272號三樓		76	裕義路272號四樓	
77	裕義路272號五樓		78	裕義路276號二樓	
79	裕義路276號三樓		80	裕義路276號四樓	
81	裕義路276號五樓		82	裕義路278號二樓	
83	裕義路278號三樓		84	裕義路278號四樓	





新舊里鄰門牌對照表

RLRP04120

戶政所別：臺南市府東戶政事務所

調整日期：107年01月29日

行 政 區 劃	調整前	省市縣市：臺南市	鄉鎮市區：東 區	村里：文聖里	鄰：020 鄰
	調整後	省市縣市：臺南市	鄉鎮市區：東 區	村里：文聖里	鄰：008 鄰

序 號	調 整 之 街 路 門 牌	錯誤 註記	序 號	調 整 之 街 路 門 牌	錯誤 註記
85	裕義路278號五樓		86	裕義路280號二樓	
87	裕義路280號三樓		88	裕義路280號四樓	
89	裕義路280號五樓		90	裕義路282號二樓	
91	裕義路282號三樓		92	裕義路282號四樓	
93	裕義路282號五樓		94	裕義路286號	
95	裕義路286之1號		96	裕義路286之2號	
97	裕義路286之3號		98	裕義路286之5號	
99	裕義路286之6號		100	裕義路288號	
101	裕義路288之1號		102	裕義路288之2號	
103	裕義路288之3號		104	裕義路288之5號	
105	裕義路288之6號		106	裕義路300號	
107	裕義路302號		108	裕義路308號	
109	裕義路316號		110	裕義路318號	
111	裕義路320號				

製表日期：107年01月30日11時28分秒