

臺南市里鄰編組及調整

# 七股區

15



# 七股

後港里 | 大潭里 | 篤加里 | 頂山里 | 西寮里 | 塩埕里 | 龍山里 | 溪南里 |  
七股里 | 玉成里 | 大埕里 | 樹林里 | 中寮里 | 竹橋里 | 義合里 | 永吉里 |  
三股里 | 十份里 |

# 目錄

---

---

## 一· 區簡介

• P15-1

## 二· 里鄰編組及調整大事紀

• P15-3

## 三· 里鄰編組及調整情形一覽表


• P15-5

## 四· 里鄰編組概況

• P15-6

## 五· 附錄

• P15-47





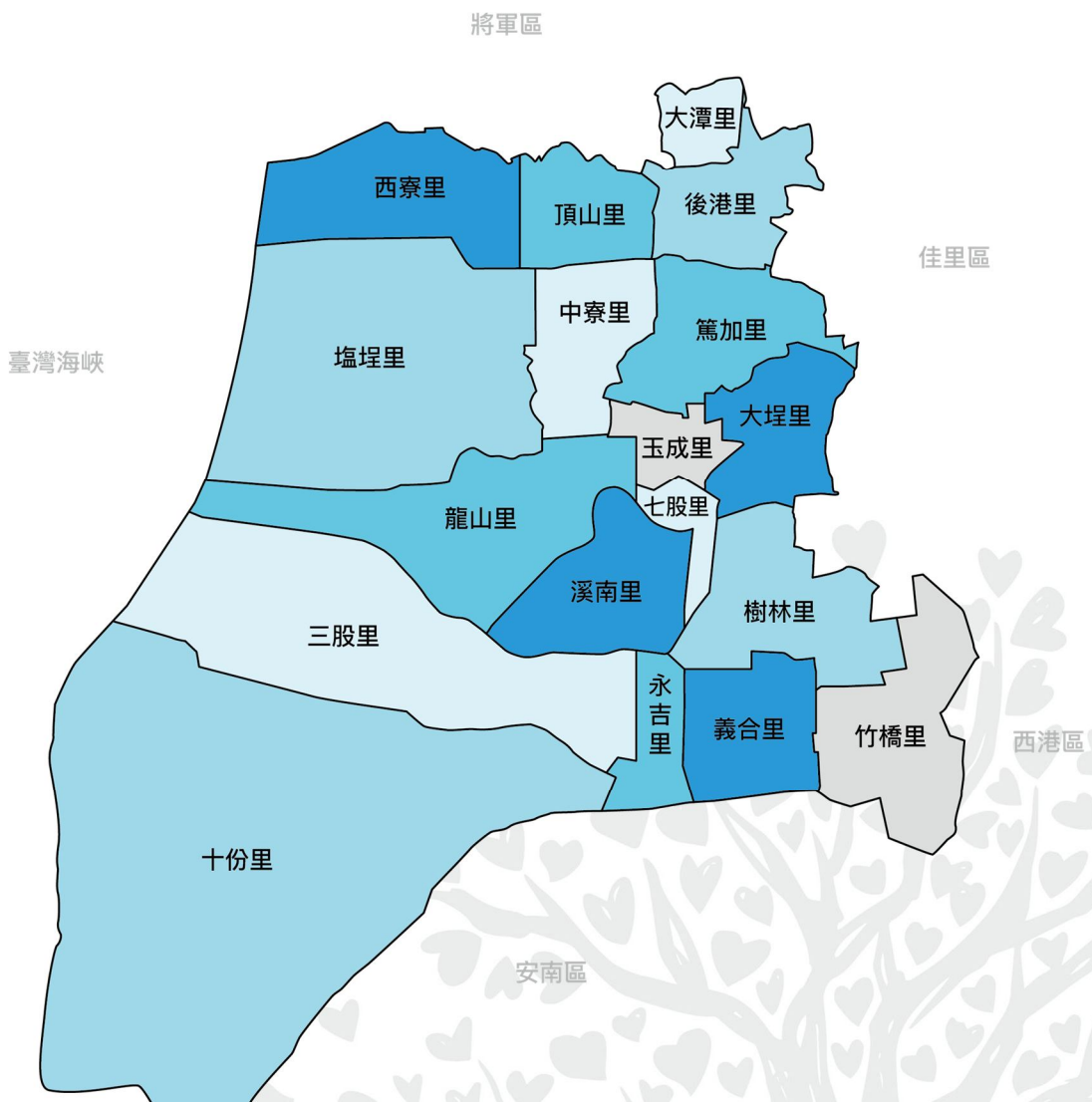
## 一．區簡介

---

七股區位於臺南市西南端，東接佳里區、西港區，西臨臺灣海峽，南隔曾文溪與安南區對望，北與將軍區毗鄰，面積約 110.1492 平方公里。原轄下共 23 里、313 鄰，於 106 年 04 月依據「臺南市里鄰編組及調整辦法」規定，進行里鄰編組之檢討。106 年 11 月 10 日經臺南市政府核定及公告，全區 23 里調整為 18 里、313 鄰調整為 154 鄰，並於 107 年 01 月 29 日實施。

七股區里整編之命名，係由區公所與地方研議後訂定。大埕里、大寮里進行整編，以戶數較多的大埕里為新里名。竹橋里、竹港里進行整編，以戶數較多的竹橋里為新里名。後港里、城內里進行整編，因轄內後港國民小學、後港國民中學、後港派出所、地籍資料後港段皆以「後港」命名，為降低轄內各機關及人民的更名困擾，爰以後港里為新里名。義合里、糠榔里進行整編，以戶數較多的義合里為新里名。樹林里、看坪里進行整編，因原日治時期樹林里與看坪里皆隸屬「樹仔腳庄」，戰後才設為二里，二里原為同一行政區，故沿用樹子腳（現名樹林），以樹林里為新里名。

# 一·區簡介 各里簡圖



## 二·里鄰編組及調整大事紀

單位	日期	摘要
區公所	106年04月10日	參加臺南市政府民政局召開「106年度區里鄰調整規劃第一次研商會議」
區公所	106年05月02日	參加臺南市政府民政局召開「106年度區里鄰調整規劃說明會議」
區公所	106年05月04日	參加臺南市政府民政局召開「106年度區里鄰調整規劃第二次研商會議」
區公所	106年05月09日	該日起區公所與各里討論並聽取地方相關建議研擬里鄰調整方案規劃
各里	106年05月10日	里鄰調整第一次研商會議
區公所	106年05月15日	參加臺南市政府民政局召開「里鄰編組及調整製圖教育訓練」
區公所	106年05月25日	參加臺南市政府民政局召開「里鄰編組及調整製圖教育訓練」
區公所	106年06月06日	參加臺南市政府民政局召開「106年度區里鄰調整規劃第三次研商會議」
民政局 區公所 各里	106年06月07日	召開七股區里鄰調整研商會議
區公所	106年07月06日	參加臺南市政府民政局召開「106年度區里鄰調整規劃第四次研商會議」
區公所	106年07月13日	參加臺南市政府民政局召開「本市37區里鄰整編各區調整方案報告」
民政局 區公所	106年07月21日	七股區里鄰整編討論
區公所	106年08月07日	參加臺南市政府民政局召開「里鄰整編個案協調會議」

## 二·里鄰編組及調整大事紀

單位	日期	摘要
各里	106年08月10日	參加臺南市政府民政局召開「里鄰整編個案協調會議」
區公所	106年08月22日	參加臺南市政府民政局召開「106年度區里鄰調整規劃第五次研商會議」
區公所	106年10月05日	參加臺南市政府民政局召開「106年度區里鄰整編分階段生效日會議」
區公所	106年10月17日	參加臺南市政府民政局向臺南市議會簡報「臺南市里鄰編組及調整報告」
區公所	106年11月20日	參加臺南市政府民政局召開「研商『里長團體傷害保險辦理方式暨里鄰整編後續作業』會議」
區公所	106年11月21日	該日起至106年11月30日各區逐戶發放市民須知
區公所	107年01月24日	參加臺南市政府民政局召開「里鄰整編公告實施後辦理身分註記研商會議」
市政府	107年01月29日	里鄰編組及調整案第一階段實施
區公所 戶政事務所	107年01月29日	該日起標註身分證及戶口名簿
區公所	107年04月19日	參加臺南市政府民政局召開「里名稱變更作業研商會議」

## 三·里鄰編組及調整情形一覽表

調整後里別	調整前里別	實施日期	頁碼
後港里	後港里、城內里	107年01月29日	15-6
大潭里	大潭里	107年01月29日	15-9
篤加里	篤加里	107年01月29日	15-11
頂山里	頂山里	107年01月29日	15-13
西寮里	西寮里	107年01月29日	15-15
塩埕里	塩埕里	107年01月29日	15-17
龍山里	龍山里	107年01月29日	15-19
溪南里	溪南里	107年01月29日	15-21
七股里	七股里	107年01月29日	15-23
玉成里	玉成里	107年01月29日	15-25
大埕里	大埕里、大寮里	107年01月29日	15-27
樹林里	樹林里、看坪里	107年01月29日	15-29
中寮里	中寮里	107年01月29日	15-32
竹橋里	竹橋里、竹港里	107年01月29日	15-34
義合里	義合里、糠榔里	107年01月29日	15-37
永吉里	永吉里	107年01月29日	15-40
三股里	三股里	107年01月29日	15-42
十份里	十份里	107年01月29日	15-45



## 四·里鄰編組概況

### 後港里 (Hougang Village)

依據 106 年 03 月人口統計資料，後港里共 210 戶，門牌數共 249 個；城內里共 215 戶，門牌共 187 個。後港里、城內里皆屬交通便利人口分散地區，戶數過少，未符合「臺南市里鄰編組及調整辦法」規範，因兩里開墾發展的歷史年代類似，學區（後港國民小學、後港國民中學學籍區域）、警政區（後港派出所管轄）、生活圈（佳里鎮與漚汪所涵蓋）及產業型態相近，進行調整，整編為後港里。鄰調整部分，調整前後港里共 17 鄰、城內里共 12 鄰，調整後後港里共 10 鄰，於 107 年 01 月 29 日實施。

後港里位於七股區的東北角，北邊與將軍區接壤，東邊與佳里區接壤，南邊與篤加里以大寮排水接壤，西邊與頂山里接壤。

後港里由後港里、城內里整編而成。

原後港里包括後港東、後港西、過港等聚落。後港東黃姓、後港西許姓於明鄭時期就已入墾成庄。當時船隻可從台江內海沿古航道進入，港口在今後港東天后宮前，今港口及航道早已淤塞，縮小為小排水路。由於原為港東、港西兩村，後港東屬「天后宮」祭祀圈，主祀天上聖母，後港西屬「唐安宮」祭祀圈，主祀池府千歲，依神明指示於廟前闢建七星池，藉以庇祐庄人聚財、延壽與消災。1978 年兩村合併為 1 村，故設有港東、港西兩個社區活動中心。現今使用者為港西之後港社區活動中心，港東社區活動中心現已停用。此外，後港西民國 81 年(1992) 杜家人合力建立京兆杜氏宗祠。

原城內里於明鄭時期蘇姓來臺祖蘇振文即在此地拓墾，村內包括大庄、油車

## 後港里 (Hougang Village)

、埔尾舊厝角及水師寮等聚落。台南市七股區老人福利協進會於民國 66 年(1977) 成立於此，同處所於民國 77 年(1988) 成立城內社區照顧關懷據點。城內社區活動中心原在文衡殿左前方，民國 97 年(2008) 於廟之右前方另建新的城內里活動中心，並完成周邊綠美化。境內有 2 個庄廟性質的祭祀圈。一為蘇姓的文衡殿(1971 年建廟) 祭祀圈，範圍為大庄、油車、及埔尾 3 個聚落；二為金姓的南天宮(1971 年建廟) 祭祀圈，範圍為舊厝角(嫁妝地) 及水師寮 2 個小聚落。(資料來源：七股鄉志)

後港里照片集錦



後港社區活動中心



城內里活動中心



後港里港東天后宮



後港里港西唐安宮



城內里文衡殿



城內里水師寮南天宮



## 大潭里 (Datan Village)

依據 106 年 03 月人口統計資料，大潭里共 290 戶，門牌數共 382 個，屬於交通便利人口分散地區，戶數過少，未符合「臺南市里鄰編組及調整辦法」規範，因大部分住戶分布於易淹水潛勢地區，考量防災體系及面積範圍，里未予調整。鄰調整部分，調整前大潭里共 25 鄰，調整後大潭里共 7 鄰，於 107 年 01 月 29 日實施。

大潭里是七股區最北邊的村落，村落的西、北邊皆僅以大排水溝與將軍區將軍西甲里相鄰；東側、南側與後港里相鄰；西南側與頂山里相鄰。

民國 67 年時「頂潭」、「台潭」2 村合併為「大潭村」；「頂潭」包括頂潭寮、謝仔寮和三塊厝；「台潭」包括頂、下大潭寮及西片楊。南 26 線、南 28 線是日治初期（1904 年以前）才開闢，向東、東南分別可經佳里番仔寮聚落的北、南側進入佳里區，有公車停靠，是早期里民重要的對外交通工具。由南 26 線向西可接台 61 線（西濱快速道路）。由於本里為兩村合併，所以有大潭里里漁民活動中心（原中山堂改建）、頂潭活動中心。社區組織則有大潭社區發展協會及社區照顧關懷據點。

大潭里照片集錦



龍安宮



永安宮



大潭里漁民活動中心



後港派出所



台 17 線街道



南 26 線街道

## 篤加里 (Dujia Village)

依據 106 年 03 月人口統計資料，篤加里共 323 戶，門牌數共 315 個，屬於交通便利人口分散地區，戶數過少，未符合「臺南市里鄰編組及調整辦法」規範，因大部分住戶分布於易淹水潛勢地區，考量防災體系及面積範圍，里未予調整。鄰調整部分，調整前篤加里共 13 鄰，調整後篤加里共 7 鄰，於 107 年 01 月 29 日實施。

篤加里東與佳里區相鄰，南邊與大埕里及玉成里接壤，北邊為後港里，西邊為中寮里。

篤加里全里範圍主要為邱姓篤加聚落，另有埔尾小聚落，位於篤加聚落之東。在地企業「凱士士 (K. S. S.) 股份有限公司」創立，成立「凱田工業區」，為在地提供就業人口，穩住聚落人口流動的問題，也是穩定聚落經濟的重要因素。近年來，養殖方面除虱目魚之外，更投注在「全雌烏魚」養殖，並以「篤加」為名，自創「虱目魚脯」、「烏魚子」等相關產品，朝向「養、製、銷一元化」、社區上下齊一為社區發展基金籌措之永續經營目標努力。里內尚有邱乾成文史工作室、篤加社區發展協會、篤加社區照顧關懷據點為里民服務，並著手建構里史。民國 93 年成立「篤加聚落文物館」，是臺南市境內以聚落博物館方式規劃的首創，整體動線採多媒體、文物、照片、文獻等方式，呈現篤加聚落的多元風貌。



篤加里照片集錦



文衡殿



聖帝廟



篤加社區活動中心



篤加聚落文物館



飲水思源池



水車公園

## 頂山里 (Dingshan Village)

依據 106 年 03 月人口統計資料，頂山里共 367 戶，門牌數共 241 個，屬於交通便利人口分散地區，戶數過少，未符合「臺南市里鄰編組及調整辦法」規範，因本里為易淹水潛勢地區，考量防災體系及面積範圍，里未予調整。鄰調整部分，調整前頂山里共 17 鄰，調整後頂山里共 8 鄰，於 107 年 01 月 29 日實施。

頂山里北以將軍區鯤溟里、將軍里接壤，東以後港里為界，西以西寮里為界，南以中寮里為界。

頂山里清領初期為內海中突出的沙丘，原名蚶寮山。聚落內部的陳姓宗族支脈很多。頂山子聚落庄民原大多以養漁為業，日昭和 12 年（1937）「南塩社」的鹽業開發，聚落條件及庄民生活發生重大變化。南塩社強力徵收庄民漁塭 500 甲，改闢為鹽田，庄民大部分改以承攬鹽田維生。在鹽業停工後，鹽民紛紛遷出聚落，人口大量衰退，鹽業公共設施如鹽民衛生室、鹽警碉堡等皆成廢墟。里內的祭祀圈相當單純，全村共同祭祀原「保興宮」的「頂山代天府」以及村落東北方路口的林元帥廟。里內原有頂山國民小學，97 年（2008）正式廢校，里內亦有活動中心（原中山堂），南 25 號縣道兩側為雲嘉南國家風景區規劃之公園。社區組織則有頂山社區發展協會。（資料來源：七股鄉志）



頂山里照片集錦



頂山代天府



頂山林元帥廟



後港國民小學頂山分校



頂山里漁民活動中心



頂山社區照顧關懷據點



頂山里內主要道路

## 西寮里 (Siliao Village)

依據 106 年 03 月人口統計資料，西寮里共 243 戶，門牌數共 115 個，屬於交通便利人口分散地區，戶數過少，未符合「臺南市里鄰編組及調整辦法」規範，因該里為易淹水潛勢地區，考量防災體系及面積範圍，里未予調整。鄰調整部分，調整前西寮里共 8 鄰，調整後西寮里共 6 鄰，於 107 年 01 月 29 日實施。

西寮里北與將軍區青鯤鯓為界，東與頂山里為界，西為台灣海峽，南與塩埕里以大寮排水為界，現為台江國家公園與雲嘉南國家風景區管理處管轄範圍。

西寮聚落位址原在內海沙汕上，清乾隆末年陳姓「西寮祖」陳坂在此築寮捕魚，首先在此定居建立聚落，因為位於頂山子之正西邊，稱為西寮。清代的西寮港，是停泊大型帆船的重要港口，西寮人對外連絡主要靠海運，船隻順著航道往北由青鯤鯓出海。自從民國 60 年（1971）前後，沙汕地形大幅改變，港口自然淤塞，僅能停泊膠筏、舢板船，進行內海的插蚵工作，並招攬釣客載至瀉湖垂釣。

戰後興學，在入庄處三角地設有西興國民小學，但長期的人口外流，於民國 79 年（1990）廢校，現今里內學子須至中寮里光復國民小學就讀，原校地現闢為三角公園，與雲嘉南國家風景區及台江國家公園設置的造景連成一氣。有興南客運車停靠站，交通尚稱便利。

全里以主祀池府千歲的西興宮為庄廟，位於聚落南側，里辦公處、西寮社區活動中心，社區照顧關懷據點均集中在此。西興宮創建於昭和 10 年（1935），另外李府千歲與中壇元帥則分靈自南鯤鯓。廟內有嘉義交趾名匠林洸沂於民國 82 年（1993）間所完成的 8 幅交趾陶壁堵。庄廟西興宮處，另有一處「西興園」公園，並於聚落內建有一座里民稱為老人亭的漁民活動中心。（資料來源：七股鄉志）



西寮里照片集錦



西寮社區活動中心



西興宮



社區照顧關懷據點



漁民活動中心



西興公園與入口意象



第六河川局第 3 號水門



## 塩埕里 (Yancheng Village)

依據 106 年 03 月人口統計資料，塩埕里共 195 戶，門牌數共 275 個，屬於交通便利人口分散地區，戶數過少，未符合「臺南市里鄰編組及調整辦法」規範，因里內多為鹽田，大部分住戶分布於易淹水潛勢地區，考量防災體系及面積範圍，里未予調整。鄰調整部分，調整前塩埕里共 15 鄰，調整後塩埕里共 3 鄰，於 107 年 01 月 29 日實施。

塩埕里北以西寮里大寮排水為界，東以中寮里 176 號公路為界，西為瀉湖再出去就是臺灣海峽，南以六成排水與龍山里為界。

塩埕里位於台 61 線與 176 線匯合處，境內沿著 176 線，今村內包括台區、八棟寮仔、新山子寮及十棟寮仔等聚落，有台區南聖宮、十棟寮仔保興宮兩個祭祀圈。由龍山村沿 176 線往西北，行經沙崙寮（中寮村）、跨六成排水後，道路西側的光復國民小學即為塩埕村 1 號，以道路為界，東側為中寮里。日本「臺灣製鹽株式會社」大量招募鹽工，據統計，日昭和 13-20 年（1937-1945）之間，塩埕村流動人口中，最多的是北門庄（今北門鄉）人，達 61.6%，其次是將軍庄（今將軍鄉）、七股庄（今七股鄉大部分）各約 8%，總計北門區人數逾九成，且以鹽為業者佔全村的七成。在一連串的鹽業機械化採收、後來又完全停採的決策下，人口因而大量外移。再沿道路向西南方可至觀海樓，向西、向南望去的內海海域，在此可以觀賞瀉湖生態美景，或由觀光碼頭乘觀光膠筏進入瀉湖體驗。（資料來源：七股鄉志）

塩埕里照片集錦



南聖宮



七股鹽場禮堂



舊鹽工宿舍



舊鹽工宿舍



十棟寮保興宮



光復國民小學

## 龍山里 (Lungshan Village)

依據 106 年 03 月人口統計資料，龍山里共 664 戶，門牌數共 553 個，屬於交通便利人口分散地區，符合「臺南市里鄰編組及調整辦法」規範，因大部分住戶分布於易淹水潛勢地區，考量防災體系及面積範圍，里未予調整。鄰調整部分，調整前龍山里共 22 鄰，調整後龍山里共 11 鄰，於 107 年 01 月 29 日實施。

龍山里北與塩埕里為界，東與溪南里為界，西側臨瀉湖，南與三股里為界。

日治初期的「蕭壠堡下山仔藔庄」包括下山仔藔、中藔、海藔等聚落，以及西側的廣大海坪，迄日大正 9 年（1920）改隸「七股庄下山子寮大字」，戰後設村時名為「下山村」，村民覺得名稱不雅，民國 53 年改為「龍山村」。龍山里為一漁村型聚落，位於七股區西南側是七股區面積與人口最大的里，今漁港受港道縮小的限制日益嚴重，但仍是全村生活機能最強之處，龍山國民小學、商店街、拍賣漁市、漁港、庄廟龍山宮連成一線，街上亦有業者經營民宿及餐廳。龍山里在社區、社會資源以及里民三方的充分結合努力下，開闢小型公園、社區彩繪，提供里民及附近居民休憩運動場所。因龍山里以養蚵為主，大量養殖結果，形成大量的廢棄蚵殼，但在居民共同綠化及美化下，這些原本廢棄的蚵殼，搖身一變成粧點社區的最佳素材，也為保護環境盡一份心力。（資料來源：七股鄉志）



龍山里照片集錦



龍山宮



龍海宮



龍山國民小學



龍山里漁民活動中心



社區照顧關懷據點



龍山漁港

## 溪南里 (Sinan Village)

依據 106 年 03 月人口統計資料，溪南里共 191 戶，門牌數共 144 個，屬於交通便利人口分散地區，戶數過少，未符合「臺南市里鄰編組及調整辦法」規範，因里內多為農田、漁塭，大部分住戶分布於易淹水潛勢地區，考量防災體系及面積範圍，里未予調整。鄰調整部分，調整前溪南里共 8 鄰，調整後溪南里共 6 鄰，於 107 年 01 月 29 日實施。

溪南里北以龍山里為界，東以樹林里為界，西與三股里為界，南以永吉里為界。

溪南里沿台17線行至七股溪橋南岸，見「溪南春休閒渡假漁村」大型看板，轉南31-1線向西約200公尺可見「古榕」，即為聚落入口處，沿道路南北兩側為「溪南村」聚落區。境內僅「溪南寮」1聚落，屬寶龍宮祭祀圈。先民入墾「溪南寮」定居的年代較「七股寮」稍晚，且因位於七股溪之南，昔時稱為「下七股改」。日治初期，「上七股藔」與「下七股藔」、「六成」等3庄於日明治34年（1901）合隸屬「蕭壠堡七股藔庄」；迄日大正9年（1920），「上七股藔」、「下七股藔」分別改稱為「七股」、「下七股」，並改隸「七股庄」「七股」大字。戰後設村則沿用「七股」為名稱「七股村」。


戰後分設為1村，即以「溪南寮」之名，命名為「溪南村」。全村地勢相當低窪，每逢臺灣南部大水災必陷於汪洋中，尤以道路南側更為嚴重，聚落以道路北側為主。也因常年飽受水災之苦。（資料來源：七股鄉志）



溪南里照片集錦



寶龍宮



社區意象



南 31-1 景觀道路



台 17 線上入口意象



溪南里漁民活動中心



南 31-1 區道

## 七股里 (Cigu Village)

依據 106 年 03 月人口統計資料，七股里共 327 戶，門牌數共 327 個，屬於交通便利人口分散地區，戶數過少，未符合「臺南市里鄰編組及調整辦法」規範，因大部分住戶分布於易淹水潛勢地區，考量防災體系及面積範圍，未予調整。鄰調整部分，調整前七股里共 15 鄰，調整後七股里共 7 鄰，於 107 年 01 月 29 日實施。

七股里北以玉成里為界，東以大埕里、樹林里為界，西以龍山里為界，南以溪南里為界。

七股里呈不規則狀，人口集中在沿台 17 線省道與 176 線交叉 T 字路口之道路兩側，交通位置相當重要。里內以「七股藁」聚落為主，全里屬「九龍宮」祭祀圈，庄內分為東角、中角及西角等 3 角頭。「七股」區名源於本里，但區公所並不在本里。相傳當時日人原規劃以七股寮為七股庄的行政中心，但卻因「鹽埕地仔」庄民黃乾主動獻地，致行政中心設於今大埕里。七股里民以農業為主，但地下水質含鐵質重易泛紅、鹽分太重致土質不良且病害叢生。僅能利用嘉南大圳輪流供水時，種植二期稻作，輪耕期則以甘薯、蔥、蒜等作物為主，過去曾嘗試種植食用瓜子、亦曾試種洋香瓜，但收成皆不佳（資料來源：七股鄉志）。



七股里照片集錦



九龍宮



雲宮



七股里中山堂



台17線街道



市道 176 線空地綠美化



市道 176 線空地綠美化



## 玉成里 (Yucheng Village)

依據 106 年 03 月人口統計資料，玉成里共 324 戶，門牌數共 373 個，屬於交通便利人口分散地區，戶數過少，未符合「臺南市里鄰編組及調整辦法」規範，因大部分住戶分布於易淹水潛勢地區，考量防災體系及面積範圍，未予調整。鄰調整部分，調整前玉成里共 13 鄰，調整後玉成里共 7 鄰，於 107 年 01 月 29 日實施。

玉成里北以篤加里為界，東以大埕里為界，西以龍山里為界，南以七股里為界。

玉成里位於台 17 線與 176 線匯合處，境內沿著 176 線，有七股分駐所，加上昔時的舊郵局及菜市仔商圈和 70 年代的海產街。日治初期，「上七股藁」與「下七股藁」、「六成」等 3 庄於日明治 34 年（1901）合隸屬「蕭壠堡七股藁庄」；迄日大正 9 年（1920），分為「頂玉成」及「下玉成」兩聚落，戰後設村則沿用命名為「玉成村」。今玉成里境內包含台 17 線以西的六成（玉成）、台 17 線以東的五股仔、七股區公所對面的新菜市仔以及農場寮仔等聚落。全里有玉龍宮（新菜市仔除外之聚落）及七股市場南千宮等 2 個祭祀圈。98 年七股鄉公所將六成排水沿岸之木麻黃清除，並將六成排水路庄廟後之部份加蓋綠美化為運動步道；107 年七股區公所整建台糖五分鐵道成休閒步道，今成為里民散步、運動的好去處。

（資料來源：七股鄉志）

玉成里照片集錦



玉龍宮




南千宮



玉成社區活動中心



市道 176 線街道



玉成運動步道



五分鐵道休閒步道

## 大埕里 (Dacheng Village)

依據 106 年 03 月人口統計資料，大埕里共 676 戶，門牌數共 942 個；大寮里共 373 戶，門牌共 289 個。大埕里、大寮里皆屬交通便利人口分散地區，符合「臺南市里鄰編組及調整辦法」規範，因二里調整後的共同學區為七股農會附設幼稚園、七股國民小學、大文國民小學、昭明國民中學，且生活圈與習慣相似，因大埕里戶數較多，進行調整，整編為大埕里。鄰調整部分，調整前大埕里共 20 鄰、大寮里共 12 鄰，調整後大埕里共 21 鄰，於 107 年 01 月 29 日實施。

大埕里北邊與篤加里接壤，東邊與佳里區塭內里接壤，南邊與樹林里接壤，西邊與玉成里、七股里接壤。

大埕里由大埕里、大寮里整編而成。

原大埕里劃鹽埕地仔、三合仔及番仔塭等 3 個聚落。聚落分別屬永興宮、佛龍宮及隆明宮祭祀圈，3 聚落庄廟各設有活動中心供庄民聚會、休憩。七股區的所有行政服務中心，幾乎皆設在本里境內，另於永興宮前有七股鄉立慢速壘球場。「阿立祖廟」與「萬善祠」是目前七股區境內唯一被調查到的平埔族公廨，每年農曆 9 月初 5，舉行拜「海祖」祭典，祭典中有「燒阿立祖船」的儀式。

原大寮里日治初期，鹽埕地仔、三合仔、番仔塭與大藁等 4 個聚落，於日明治 34 年（1901）時隸「西港仔堡大藁庄」，之後改隸「七股庄」「大寮」大字。戰後設村時，大寮聚落單獨劃為「大寮村」，聚落屬「龍安宮」祭祀圈。東與佳里區之通興里埔頂聚落連在一起僅一路之隔，兩聚落乍看之下宛如一大型聚落，但實則分屬兩不同行政分治。



# 大埕里照片集錦



大埕里活動中心



鎮山宮



阿立祖廟、萬善堂



大寮社區活動中心



大寮龍安宮



大文國民小學

## 樹林里 (Shulin Village)

依據 106 年 03 月人口統計資料，樹林里共 457 戶，門牌數共 470 個；看坪里共 299 戶，門牌共 293 個。樹林里、看坪里皆屬交通便利人口分散地區，戶數過少，未符合「臺南市里鄰編組及調整辦法」規範，日治時期看坪原隸屬於樹仔腳庄，戰後設村時，看坪自設為一村，臺南縣、市合併，改村為里。因歷史沿革進行調整，兩里整編為樹林里。鄰調整部分，調整前樹林里共 15 鄰、看坪里共 10 鄰，調整後樹林里共 13 鄰，於 107 年 01 月 29 日實施。

樹林里北邊以七股溪為界與大埕里接壤，東邊與竹橋里、佳里區塭內里接壤，南邊與義合里接壤，西邊與溪南里、永吉里接壤。


樹林里由樹林里、看坪里整編而成。

原樹林里俗稱「樹仔腳」，全里境內僅樹仔腳一聚落。日治初期（1901）樹仔腳、頂破坪、下破坪及十一份仔等「土名」屬西港仔堡樹仔腳庄，迄日大正 9 年（1920）改隸七股庄樹仔腳大字，戰後設村時，樹仔腳自設一村，名為樹林村（而頂、下破坪及十一份仔則另設為看坪村）。民國 100 年臺南縣、市合併，改村為里。民國 71 年（1982）改建的庄廟寶安宮，建物佔地 600 坪，樹仔腳玉敕寶安宮奉祀主神為康府千歲，以庄廟為中心，週邊建設有社區活動中心、並進行綠美化工程，以提供居民的休閒去處。里內機關學校僅有樹林國民小學，座落聚落南邊南 33-1 線西側。近 1、20 年來，樹林里大量種植哈密瓜、西瓜，產量大約在 2001—2005 年間達到最高峰，但之後則因病蟲害等問題，洋香瓜產量逐漸下滑，如早期社區遍地白色隧道的洋香瓜，因灌溉水源、病蟲害問題，致使號稱社區藍寶石的產業逐漸沒落。

## 樹林里 (Shulin Village)

---

原看坪里舊稱「破坪」，有「頂看坪」、「下看坪」、「十一份仔」和「東片仔」等庄。日治時期原隸屬於樹仔脚庄，戰後另設為一村。看坪里以頂看坪福安宮為大廟，三聚落分屬福安宮、境安宮及文昌殿庄廟祭祀圈。以今地貌觀察，看坪全村大致位於今七股溪以南、樹林溪以北，西南半部幾乎全為魚塭。一直到戰後設村時，才取諧音名為「看坪村」。而除前述魚塭外，村內的農作配合「嘉南大圳」供水，採稻作與甘蔗輪作，全村呈現半農半養殖魚業的農村景觀。





樹林里照片集錦



福安宮



境安宮



文昌殿



寶安宮代天府



樹林社區活動中心



看坪里社區活動中心

## 中寮里 (Jhongliao Village)

依據 106 年 03 月人口統計資料，中寮里共 303 戶，門牌數共 263 個，屬於交通便利人口分散地區，戶數過少，未符合「臺南市里鄰編組及調整辦法」規範，因里內多為鹽田、漁塭，大部分住戶分布於易淹水潛勢地區，考量防災體系及面積範圍，里未予調整。鄰調整部分，調整前中寮里共 16 鄰，調整後中寮里共 5 鄰，於 107 年 01 月 29 日實施。

中寮里北以頂山里大寮排水為界，東以篤加里、玉成里為界，西與塩埕里為界，南以龍山里為界。

中寮里近年因推動鹽業觀光之故，除循傳統路線由台 17 線行至七股里，轉向西沿 176 線至龍山里，再轉向西北可至本里外，近年才開闢的南 34-1 線連接台 17 線、南 25-2 線連接西寮，更可由塩埕里台 61 線七股交流道下，沿 176 線往西抵達本里。中寮里包括「中寮仔」及「沙崙寮仔」兩聚落。在 1904 年《臺灣堡圖》及 1926 年《臺灣地形圖》中可見，頂山子寮、中寮、沙崙寮及下山子寮等各聚落間皆有水域相隔，僅能倚賴塭岸路相互聯結，一直到日昭和 15 年(1940)才因南日本製鹽株式會社為鹽業生產、運輸而闢建穿越下山仔聚落北邊大堀的石頭路（即今 176 線之前身），交通才算方便一些。（資料來源：七股鄉志）



中寮里照片集錦



天后宮



中寮社區長壽俱樂部



陳家古厝



天主堂



沙崙寮



空地綠美化

## 竹橋里 (Jhuciao Village)

依據 106 年 03 月人口統計資料，竹橋里共 254 戶，門牌數共 266 個；竹港里共 237 戶，門牌共 281 個。竹橋里、竹港里皆屬交通便利人口分散地區，戶數過少，未符合「臺南市里鄰編組及調整辦法」規範，因兩里的共同學區為竹橋國民小學，且生活圈與習慣相似，進行調整，整編為竹橋里。鄰調整部分，調整前竹橋里共 12 鄰、竹港里共 9 鄰，調整後竹橋里共 11 鄰，於 107 年 01 月 29 日實施。

竹橋里北邊與樹林里接壤，東邊與西港區接壤，南邊與安南區接壤，西邊與義合里接壤。

竹橋里由竹橋里、竹港里整編而成。

原竹橋里包括「七十二份」及「竹橋角」，是七股鄉最南邊的村落之一，本里境內 173 線沿線不但扮演聯外通道的重要性，由西而東，竹橋國民小學、城隍廟、竹橋派出所、代辦郵政的雜貨店、庄廟慶善宮、社區活動中心皆在道路兩側，提供村民每天的生活所需的服務。由於村落位於曾文溪北岸，水患問題長期困擾庄民，再加上庄內水路凌亂，將全村切分為好幾塊，就連大排兩側居民的交通都有障礙。近幾年來政府投資上億元經費，及村內協調少數私人土地，整合排水路並加蓋，不但一次解決聚落水患問題，且聚落不再為水文流路切割，社區景觀更具整體性。


原竹港里為七股區最東南的村落，里內包括麻豆寮仔、竹仔港及南片社仔等 3 聚落。麻豆寮仔為竹仔港本庄東北邊的聚落，因沙地上種植「麻仔」及「豆仔」

## 竹橋里 (Jhuciao Village)

---

都有很好的收成，稱為「麻豆寮仔」。「南月社仔」位在竹仔港本庄之南的小聚落。

本區域四周皆為鹽份地帶，為改善周邊環境，藉由植栽綠美化以直接或間接改善環境品質。里內有秋來園公園，另有古色古香之黃家古厝、在地紮根綠美化還有金獅陣壁畫，壁畫彩繪裝點社區並改善空間讓視覺受益。





竹橋里照片集錦



竹橋里多功能活動中心



慶善宮



竹橋國民小學



代天宮



德安宮



竹港社區活動中心

## 義合里 (Yihe Village)

依據 106 年 03 月人口統計資料，義合里共 465 戶，門牌數共 472 個；糠榔里共 264 戶，門牌共 243 個；義合里與糠榔里皆屬交通便利人口分散地區，戶數過少，未符合「臺南市里鄰編組及調整辦法」規範，因二里的共同學區為竹橋國民中學，且生活圈與習慣相似，進行調整，整編為義合里。鄰調整部分，調整前義合里共 11 鄰、糠榔里共 8 鄰，調整後義合里共 10 鄰，於 107 年 01 月 29 日實施。

義合里北邊為台糖土地，東北邊以樹林里為界，東邊以竹橋里為界，南邊相隔曾文溪堤防與安南區緊鄰。

義合里由義合里與糠榔里整編而成。

原糠榔里內僅「糠榔」一聚落，糠榔舊名「北糠榔」、大約成庄於西元 1880 年前後，最早是由（今北門蚵寮及溪底寮一帶）北門的「北糠榔」移入，所以居民採用原來的舊地名。戰後「北糠榔」聚落獨立設村，名為糠榔村，沿革至今之糠榔里。

原義合里轄內有頂義合與下義合兩庄社。以台 17 線為界，境內包括「頂義合」及「下義合」2 聚落。由台 17 線行至台糖加油站，轉南 38 線向東約 300 公尺，或由 173 線行至糠榔村，轉南 33-1 線向北約 300 公尺，即可進入「下義合」。

「頂義合」聚落較小，以黃、陳、潘為大姓。「下義合」聚落較大，是義合里的主要聚落，里村內的活動也大多在此舉行，「頂義合」黃姓源於「樹仔腳」，陳姓源於「學甲中洲」，而潘姓係「佳里南勢」之西拉雅平埔族等後裔，所形成的

## 義合里 (Yihe Village)

宗族聚落，沿革至今之義合里。里內農業以種植哈密瓜及蔥蒜、芝麻、玉米為主，種植面積逾 80 甲，部份種植於曾文溪河床之河川公地，1978 年社區道路改善，聚落的生活條件大幅改善，對於聚落發展來說，里民均已農業為主並篤信宗教，轄內有玉安宮、保興宮、保安宮。雖里內人口並不多，但早期有陳姓祖先獎勵興學設立私塾，文風頗為鼎盛，現今 173 線道路北側亦有陳姓文人以私有地設置一所圖書館〈文昌圖書館〉提攜後進，轄區有一所竹橋國民中學。



義合里照片集錦



頂義合保安宮



下義合保興宮



義合里多功能活動中心



糠榔里玉安宮



竹橋國民中學



糠榔里多功能活動中心

## 永吉里 (Yongji Village)

依據 106 年 03 月人口統計資料，永吉里共 354 戶，門牌數共 326 個，屬於交通便利人口分散地區，戶數過少，未符合「臺南市里鄰編組及調整辦法」規範，因大部分住戶分布於易淹水潛勢地區，考量防災體系及面積範圍，里未予調整。鄰調整部分，調整前永吉里共 10 鄰，調整後永吉里共 6 鄰，於 107 年 01 月 29 日實施。

永吉里北以溪南里為界，東以樹林里、義合里為界，西與三股里、十份里為界，南以曾文溪為界。

里境內包括「公地尾仔」(公地仔)、「三百二十萬」及「東三股」等三聚落，分在台 17 線七西側。公地尾與頂下義合、北糠榔於日治初期，同屬七十二份庄，日大正 9 年 (1920) 改屬七股庄七十二份大字，早加西港仔香時，公地尾與頂下義合、北糠榔合轎參加。在戰後設村，又「永遠吉祥」之意，名為「永吉」。「東三股」是位於三股仔的東邊新建的販厝，因聚落離三股仔稍遠，所以其行政區歸為「永吉里」。今「公地尾仔」屬「吉安宮」祭祀圈，而「三百二十萬」則屬「三和宮」祭祀圈。日治時堤防未建之前經常洪水為患，有「崩公地仔，流三股仔」一語流傳。至 1934 年堤防完工後才算穩定，不過每逢大風雨，曾文溪河水的暴漲每每帶給庄民壓力，洪水亦曾只差 2、3 尺高就會滿過堤防的經驗。在曾文水庫完工後洪水得以調節，這樣的情況則甚少發生。(資料來源：七股鄉志)



永吉里照片集錦



吉安宮



三和宮



永吉里多功能活動中心



靈母宮



永吉街巷



武城堂



## 三股里 (Sangu Village)

依據 106 年 03 月人口統計資料，三股里共 487 戶，門牌數共 519 個，屬於交通便利人口分散地區，戶數過少，未符合「臺南市里鄰編組及調整辦法」規範，因大部分住戶分布於易淹水潛勢地區，考量防災體系及面積範圍，里未予調整。鄰調整部分，調整前三股里共 12 鄰，調整後三股里共 8 鄰，於 107 年 01 月 29 日實施。

三股里位於十份里之東北，永吉里之西，溪南里及龍山里之南，西至臺灣海峽。

三股里轄內包括三股仔（含農場寮仔）、豬寮仔、九股仔及「佳里榮家」等聚落。現今里境內東半部為整齊畫一的農田風貌（原台糖三股農場），北半部及九股仔聚落以西，皆為一望無際的魚塭景觀。因此，居民的維生活動則有以內海維生的養蚵、捕撈及近來的觀光，有的經營魚塭養殖的，也有進行農耕的，豐富而多元。近年來，三股里的橋頭海產街、觀光竹筏遊瀉湖，以及每年暑假在本里六孔碼頭辦理的赤嘴園摸蛤仔活動，均為本里觀光重要的項目，業已名聞遐邇，好評不斷。

現在的三股里，對外連絡的主要路線是台 17 線及南 38 線。南 38 線原為糖業鐵道及鐵道旁的小徑，台糖公司在農場寮仔收集甘蔗後，以五分車向東至永吉里，再轉向已至蕭壠糖廠，早期居民亦會登上「守車」至佳里區就學、購物。


設於里內公家機關很多，有臺灣電力公司三股營業所、中華電信機房、三股派出所、水產試驗所海水養殖研究中心、佳里榮民之家、退輔會生產中心、原尚

## 三股里 (Sangu Village)

---

有七股鄉農會三股辦事處具有金融服務功能，今已廢，僅剩販賣部。里內有三股國民小學附設托兒所，學童上學相當方便。

三股里正位於通往七股潟湖、黑面琵鷺保護區，基於地利之便，黑面琵鷺保育學會、黑皮家族、臺南市野鳥協會等保育社團皆設於本里。平時進行保育研究，也提供生態解說導覽的服務。(資料來源：七股鄉志)



三股里照片集錦



龍德宮



三股社區活動中心



橋頭海產街



鯉魚池



鎮海將軍廟



三股國民小學



## 十份里 (Shihfen Village)

依據 106 年 03 月人口統計資料，十份里共 525 戶，門牌數共 394 個，屬於交通便利人口分散地區，戶數過少，未符合「臺南市里鄰編組及調整辦法」規範，因大部分住戶分布於易淹水潛勢地區，考量防災體系及面積範圍，里未予調整。鄰調整部分，調整前十份里共 13 鄰，調整後十份里共 8 鄰，於 107 年 01 月 29 日實施。

十份里北與三股里接壤，東與永吉里接壤，西與臺灣海峽為界，南與曾文溪為界，是整個七股區最西南方的行政里。

里內農業以種植哈密瓜及蔥蒜為主，種植面積逾 20 甲，因為距海太近，必須在每年的 4—8 月休耕，引圳水灌溉以免土壤鹽化。今台 61 線以西的「美國塭仔」及「曾文海埔魚塭」則與三股村無明顯分界，以生產鹹水養殖的魚種（如虱目魚）與蝦、文蛤類混養為主。在民國 36 年（1947），臺南縣將原「七股庄」曾文溪以南之地換給臺南市，所以十份本里境內有五塊寮仔、九塊厝、金德豐及新吉庄等 4 個聚落，皆位於台 61 線以東，4 庄皆有庄廟，分屬聖護宮、神帝府、正王府及唐明殿，是七股區宗教廟宇最多的一個特色里。里內擁有豐富的溼地生態資源，以及世界稀有鳥種黑面琵鷺的重要棲地，金德豐聚落內的建功國民小學、聚落南側位於曾文溪河口處黑面琵鷺保護區的「黑面琵鷺保育研究中心」，研究或課程規劃皆以生態為主軸。

十份里照片集錦



十神帝府



正王府



聖護宮



十份里漁民活動中心



建功國民小學



黑面琵鷺展示館

## 五·附錄

### 第二屆里長名冊

區別	里別	里長姓名	區別	里別	里長姓名
七股區	後港里	黃福得	七股區	大寮里	汪聰慧
七股區	大潭里	許鵬翔	七股區	看坪里	張智祥
七股區	城內里	蘇龍標	七股區	樹林里	黃寶田
七股區	篤加里	邱炳貴	七股區	竹港里	郭仲義
七股區	頂山里	陳俊德	七股區	中寮里	許全田
七股區	西寮里	陳銀謀	七股區	竹橋里	張靜堯
七股區	塩埕里	李財教	七股區	義合里	黃文乾
七股區	龍山里	王文財	七股區	糠榔里	楊松原
七股區	溪南里	黃榮輝	七股區	永吉里	莊弘松
七股區	七股里	黃進士	七股區	三股里	黃仙立
七股區	玉成里	陳國慶	七股區	十份里	張水金
七股區	大埕里	吳榮華			

註：以上資料為里鄰整編期間在任之第二屆里長（未含辭職、去職或停職者）



## 五·附錄

七股區

七股區	里鄰整編個案協調會議
內容	里鄰調整第一次研商會議（106.5.10），因各里無共識，決議請民政局專案小組派員至本區共同參與討論。遂於 106.8.10 召開里鄰整編個案協調會議：考慮戶數、交通、所轄面積、地緣位置、易淹水地區、防災體系、都市計畫等因素，全區 23 里整編為 18 里。
照片	

## 協助名錄

七股區

特別感謝／時任七股區區長莊名豪（現任交通部觀光局花東縱谷國家風景區管理處副處長）和所有給予本區里鄰整編指導及關心的議員、里長、鄰長、地方賢達與市民朋友

策劃召集／徐屏屏

執行團隊／臺南市七股區公所、臺南市佳里戶政事務所（七股辦公處）

執行編輯／閃春美、張介軍、郭倚禎、吳孟泠

編審人員／陳茂煌、應造國、黃博明、陳亮妤、黃碩晟、葉蕙儀、王亮月、林瑞隆、鄭逢堅、黃瑞琳、侯綉穎

照片提供／區公所（含里辦公處）

參考資料／前七股鄉公所出版之「七股鄉志」、臺南市七股區全球資訊網、七股區各社區發展協會簡介、里鄰長口述等撰寫而成。

※參考資料引用如有不盡周延之處，望各方賢達不吝指正。