

臺南市山上區山上里防災地圖



防災資訊表 行政區位圖



災情通報單位

- 臺南市災害應變中心
民治專線：06-6569119
永華專線：06-2989119
- 山上區災害應變中心
電話：06-5781801
- 消防局報案電話：119
- 警察局報案電話：110
- 市民服務熱線：1999

緊急聯絡人

山上里里長 郭文仁
電話(公)：06-5782138
電話(宅)：06-5782138
手機：0920398090






防災資訊網站

- 內政部消防署
<http://www.nfa.gov.tw>
- 臺南市政府消防局
<http://119.tainan.gov.tw/>
- 臺南市山上區公所
http://www.tainan.gov.tw/Shanshang_D/
臺南市政府災害應變告示網
<http://disaster.tainan.gov.tw>

避難原則

- 水災：就地避難或垂直避難
- 低窪地區前往避難收容處所
- 地震：前往開放空間或公園避難

避難收容處所

1. 山上里農民教育活動中心  
地址：山上里134-1號
管理人：郭文仁
電話：0920398090
2. 山上國中   
地址：山上里130號
管理人：康榮顯
電話：0920308638

臺南市政府113年04月更新



圖例	道路 Roads	標示 Sign		設施 Facilities			
	 省道	 疏散避難方向	 備有無障礙設施	 地震室內避難收容處所	 消防單位	 物資儲備點	 通訊設備放置點
 區道	 適用地震災害	 廟宇	 地震室外避難收容處所	 警察單位	 取水點	 淹水感測器	
行政區域界線	 適用風水災災害	 國小	 風、水災避難收容處所	 醫療院所	 直升機起降點	 防空疏散避難設施	
里界線	 適用海嘯災害	 國中	 土石流避難收容處所	 身心障礙福利機構	 指揮中心	 砂包放置點位	
區界線	 適用土石流災害	 地標	 複合型避難收容處所	 老人福利機構	 救援器材放置點	 海嘯避難收容處所	