

臺南市山上區豐德里防災地圖

防災資訊表 行政區位圖



災情通報單位

- 臺南市災害應變中心
民治專線:06-6569119
永華專線:06-2989119
- 山上區災害應變中心
電話:06-5781801
- 消防局報案電話:119
- 警察局報案電話:110
- 市民服務熱線:1999

緊急聯絡人

豐德里里長 李明良
電話(公):06-5782235
電話(宅):06-5782235
手機:0988822090



防災資訊網站

- 內政部消防署
<http://www.nfa.gov.tw>
- 臺南市政府消防局
<http://119.tainan.gov.tw/>
- 臺南市山上區公所
http://www.tainan.gov.tw/Shanshang_D/
臺南市政府災害應變告示網
<http://disaster.tainan.gov.tw>

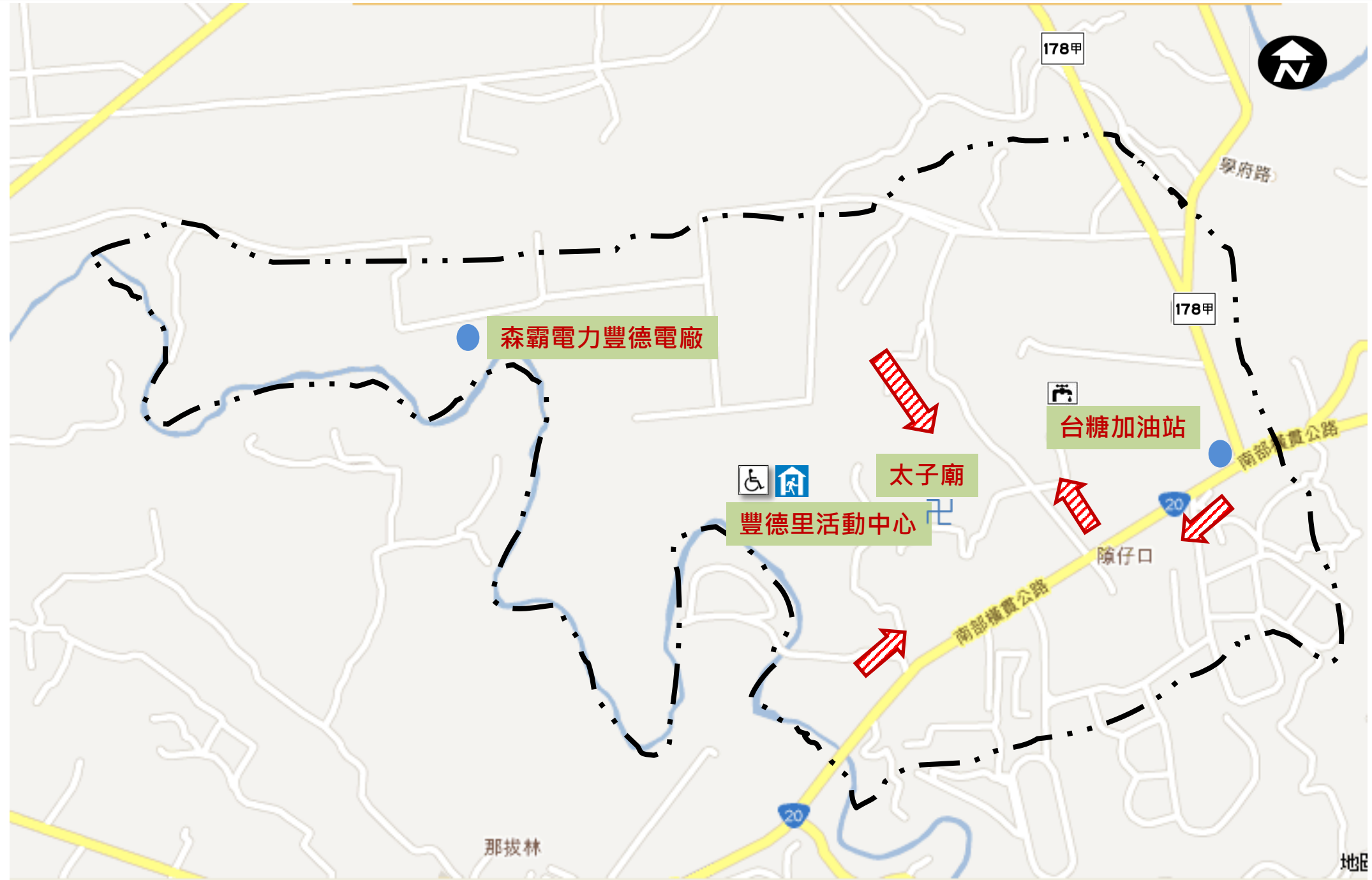
避難原則

- 水災:就地避難或垂直避難
- 低窪地區前往避難收容處所
- 地震:前往開放空間或公園避難

避難收容處所

1. 豐德里活動中心  
地址：豐德里49-2號
管理人：李明良
電話：0988822090

臺南市政府114年01月更新



圖例	道路 Roads	標示 Sign		設施 Facilities			
	省道	疏散避難方向	備有無障礙設施	地震室內避難收容處所	消防單位	物資儲備點	通訊設備放置點
區道	適用地震災害	廟宇	地震室外避難收容處所	警察單位	取水點	淹水感測器	
行政區域界線	適用水災災害	國小	風、水災避難收容處所	醫療院所	直升機起降點	防空疏散避難設施	
里界線	適用海嘯災害	國中	土石流避難收容處所	身心障礙福利機構	指揮中心	砂包放置點位	
區界線	適用土石流災害	地標	複合型避難收容處所	老人福利機構	救援器材放置點	地震室外避難收容處所	