

抄 本


發文方式：電子交換（第三類（一般））

檔 號：

保存年限：

## 臺南市關廟區公所 公告

發文日期：中華民國113年1月17日  
發文字號：南關所建字第1130052887號  
附件：



主旨：公告擬認定本區「龜洞段338-3地號（部分）、370地號（部分）、370-11地號（部分）及370-12地號（部分）」等4筆土地之瀝青混凝土路面及附屬設施為現有巷道（詳公告圖），自公告期滿後生效，請週知。

依據：

- 一、臺南市建築管理自治條例第6條第1項第1款。
- 二、臺南市政府非都市土地現有巷道認定要點。
- 三、內政部97年11月4日內授營建管字第0970808809號函。
- 四、行政程序法第100條、102條及104條相關規定辦理。

公告事項：

- 一、旨揭巷道通行年代久遠已逾20年，查民國91年航照影像，已存在道路路型，且供不特定公眾通行，公眾通行之初土地所有權人並無阻擋之情事，足以認定為具有公用地役關係之現有巷道。
- 二、公告期間自民國113年1月18日起至113年2月16日共計30日曆天。
- 三、旨揭巷道及其毗鄰土地權利關係人對本案如有異議，應於公告期間內以書面載名姓名，地址及聯絡方式等，向本所提出意見。

- 四、公告期滿如無人提出異議或異議未獲本所採納，將依「臺南市市建築管理自治條例」第7條及相關規定，據以函送評議並按評議結論核發面臨該現有巷道之基地建築線指定案件。
- 五、公告期滿如對本案行政處分不服，請依訴願法第14條及第58條規定，於公告期滿次日30內為之，並向本所遞送訴願書轉向臺南市政府提起訴願。

區長 李賢村

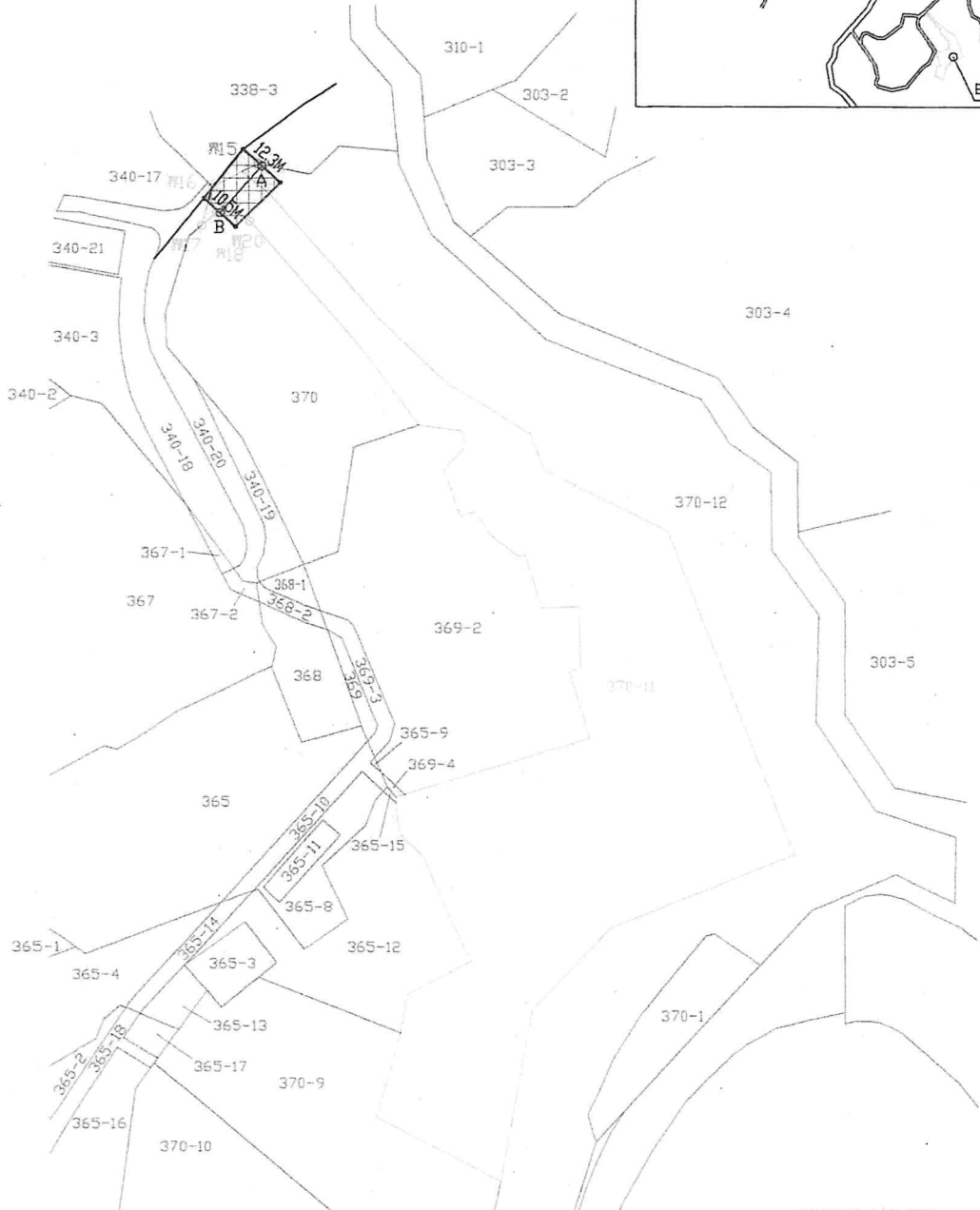
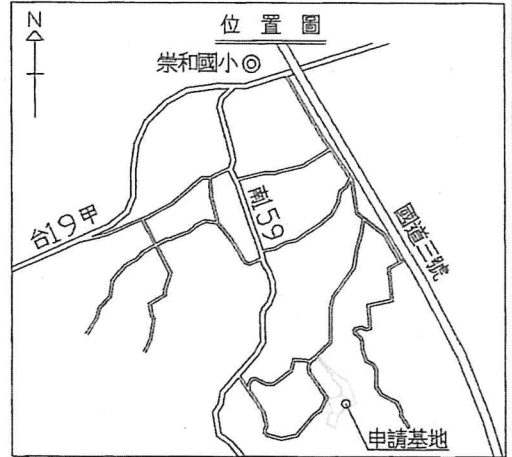


擬公告臺南市關廟區龜洞段338-3(部分),370(部分),370-11(部分),  
370-12(部分),等地號為現有巷道範圍圖



圖	例
申請基地	現有房屋
計畫巷道	分區界線
現有巷道	道路中心線
現格	牆面線
滿	擬公告現有巷道範圍

地籍界線經土地所有權人指界，地籍套繪圖僅供參考，不作界址依據。



現況計劃圖  
SCALE 1/1200

關廟區龜洞段 370-11 等公告照片



Google 地圖

🔍 新順成商店 官高街9巷 郁達食品行(林家福氣農產有限公司) 南雄南路781巷 仁德螺絲廠 股份有限公司 昭巷土雞莊 (暫停營業) 森呼吸龍物休閒廣場 中大街 中大街 福爾摩沙高速公路 福爾摩沙高速公路

田中里 > 大眾運輸 > 博物館 > 觀光景點 > 飯店 > 餐廳 > 新順成商店

田中里  
718台南市關廟區  
22.895716, 120.353797

📷 街景服務

📍 🗺️ 📏 🌐





# 地籍圖謄本

歸仁電謄字第081231號

土地坐落：臺南市關廟區龜洞段370-11地號共1筆



本謄本與地籍圖所載相符（實地界址以複丈鑑界結果為準）

北  
資料管轄機關：臺南市歸仁地政事務所  
本謄本核發機關：主任：楊文松  
中華民國 112年07月13日16時38分



比例尺：1/1200

本謄本係網路中領之電子謄本，由胡坤典自行列印  
謄本種類碼：9R8RG998，可至：<https://ep.land.nat.gov.tw> 查驗本謄本之正確性  
僅為考量檔案傳輸中心之資料負荷度，線上有效查驗期限為三個月。