

檔 號：

保存年限：

## 臺南市政府 公告

發文日期：中華民國108年8月14日  
發文字號：府都區字第1080925003A號  
附件：



主旨：公告公開展覽「臺南市國土計畫」(草案)及舉辦公聽會。

依據：國土計畫法第12條規定。

公告事項：

- 一、公開展覽期間：自108年8月15日起至108年9月13日止，計30日。
- 二、公開展覽地點：臺南市政府、臺南市政府都市發展局、臺南市各區公所；旨揭計畫草案亦於本府都市發展局網站(<http://ud.tainan.gov.tw/>)之「首頁/臺南市國土計畫網」內公開閱覽。
- 三、公聽會日期與地點：
  - (一)第1場：訂於108年8月20日(星期二)上午10時整在本府永華市政中心10樓大禮堂舉辦。
  - (二)第2場：訂於108年8月26日(星期一)下午2時整在新營區公所3樓禮堂舉辦。
  - (三)第3場：訂於108年8月30日(星期五)上午10時整在新市區公所3樓大禮堂舉辦。
  - (四)第4場：訂於108年8月30日(星期五)下午2時整在永康區東橋里活動中心1樓禮堂舉辦。



- (五)第5場：訂於108年9月2日(星期一)上午10時整在玉井區公所2樓大禮堂舉辦。
- (六)第6場：訂於108年9月2日(星期一)下午2時整在白河區公所2樓會議室舉辦。
- (七)第7場：訂於108年9月3日(星期二)上午10時整在官田區公所3樓禮堂舉辦。
- (八)第8場：訂於108年9月3日(星期二)下午2時整在佳里區公所4樓禮堂舉辦。
- (九)第9場：訂於108年9月6日(星期五)上午10時整在歸仁區公所3樓禮堂舉辦。
- (十)第10場：訂於108年9月9日(星期一)上午10時整在將軍區公所3樓會議室舉辦。

四、人民或團體得於公開展覽期間，以書面載明姓名或名稱及地址，向本府都市發展局提出意見，以供各級國土計畫審議會審議參考。

市長黃偉哲

## 辦理目的

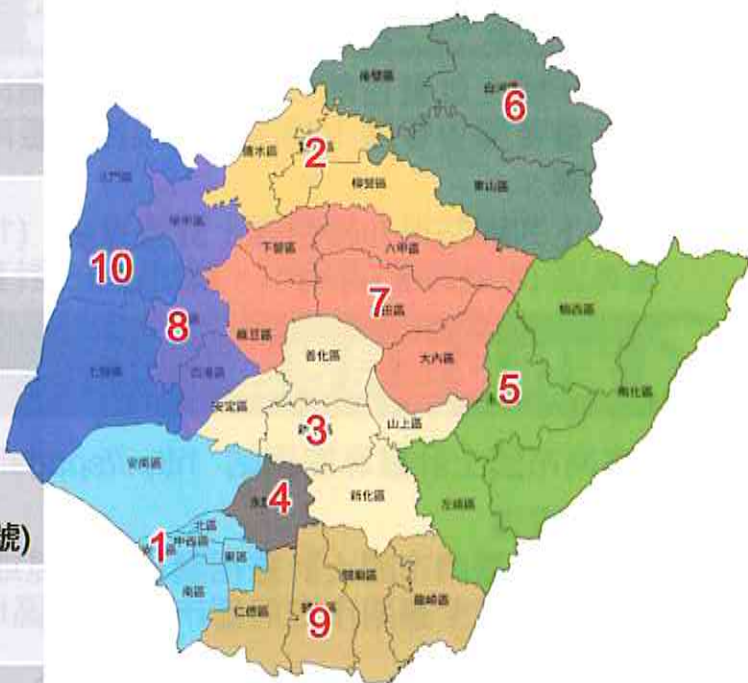
親愛的市民，您好

國土計畫法於105年5月1日起施行，全國國土計畫業於107年5月1日實施，內政部刻正訂定21項子法法規、協助直轄市縣(市)政府擬定國土計畫及劃設國土功能分區圖等作業，未來國土計畫將取代現行區域計畫，國土功能分區與使用地將取代現行非都市土地11種使用分區及19種使用地。國土計畫法施行後4年內(即109年5月1日前)，直轄市縣(市)政府需公告實施「直轄市、縣(市)國土計畫」；施行後6年內(即111年5月1日前)，直轄市縣(市)政府需公告「國土功能分區圖」，屆時「國土計畫法」將全面實施，完備全國及縣市國土計畫環境之目標。

臺南市政府都市發展局刻依據國土計畫法第12條辦理「臺南市國土計畫」公開展覽及公聽會程序，於108年8月15日起公開展覽30日，為廣泛收集地方民眾意見、落實民眾參與，於公開展覽期間辦理10場公聽會，邀請臺南市民蒞臨指導，後續將進行本市國土計畫審議會及內政部國土計畫審議會等法定程序。

## 公聽會辦理資訊

場次	日期/時間	地點
1	108.8.20(二) 上午10:00	市政府永華市政中心10樓大禮堂 (臺南市安平區永華路2段6號)
2	108.8.26(一) 下午14:00	新營區公所三樓禮堂 (臺南市新營區中正路30號)
3	108.8.30(五) 上午10:00	新市區公所三樓大禮堂 (臺南市新市區中興街12號)
4	108.8.30(五) 下午14:00	永康區東橋里活動中心一樓禮堂 (臺南市永康區東橋十街158號)
5	108.9.2(一) 上午10:00	玉井區公所二樓大禮堂 (臺南市玉井區中正路27號)
6	108.9.2(一) 下午14:00	白河區公所二樓會議室 (臺南市白河區永安里三民路381號)
7	108.9.3(二) 上午10:00	官田區公所三樓禮堂 (臺南市官田區隆田里中山路1段132號)
8	108.9.3(二) 下午14:00	佳里區公所四樓禮堂 (臺南市佳里區忠孝路5號)
9	108.9.6(五) 上午10:00	歸仁區公所三樓禮堂 (臺南市歸仁區中山路2段2號)
10	108.9.9(一) 上午10:00	將軍區公所三樓會議室 (臺南市將軍區忠興里190號)



## 臺南市國土計畫概述

### 一、計畫緣起：

臺南市幅員廣闊、發展歷史悠久，積累豐富之文化歷史資產，也因位處嘉南平原及臨臺灣海峽，農產與養殖興盛；近年隨著轉型工業發展及高速公路、高鐵、科學園區等重大建設開發效益，工商發展成熟且臺南都會發展逐漸成型；而升格為直轄市後，原縣市之資源得以互補與城鄉結構轉變，為佈局及推動臺南市空間永續發展之契機；爰依據「全國國土計畫」指導擬定「臺南市國土計畫」，以實踐國土計畫之成長管理，並作為臺南市土地空間規劃之最高指導計畫。

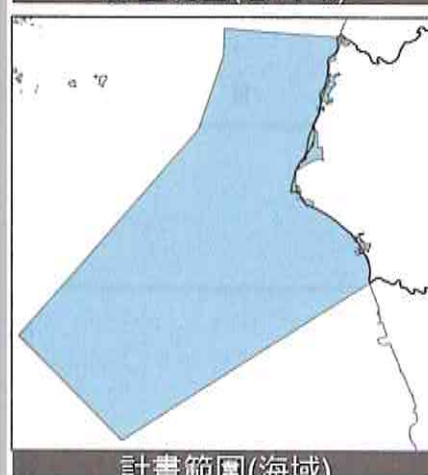
### 二、計畫範圍

計畫範圍包括臺南市海域及陸域。

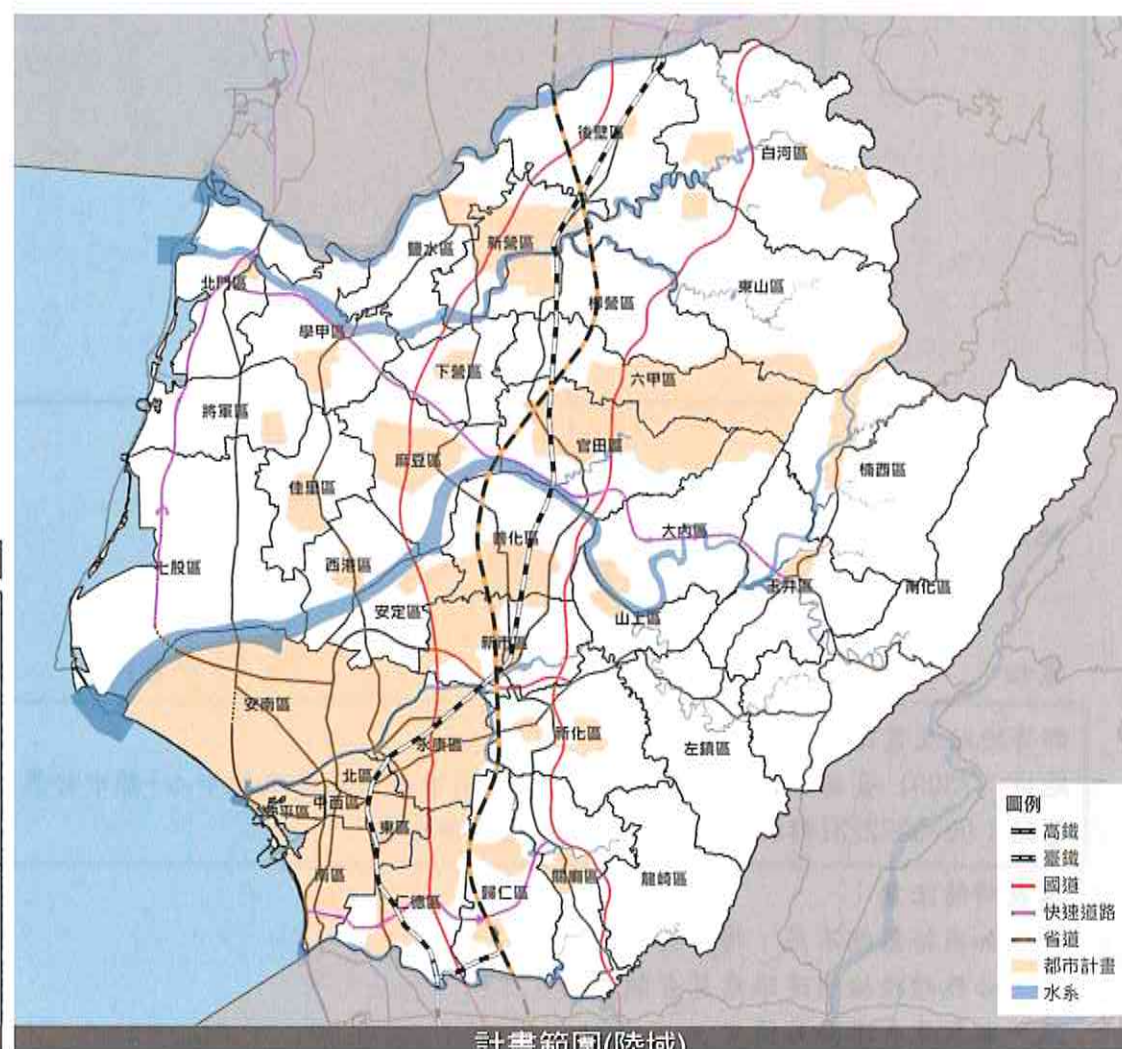
### 三、計畫年期：民國125年。



計畫範圍(含海域)



計畫範圍(海域)



計畫範圍(陸域)

# 臺南市國土計畫(草案)

## 公開展覽期間公民或團體意見表

建議位置及事項請針對臺南市國土計畫相關內容為主，如臺南市人口發展、重大建設方向、農地資源管理、觀光遊憩策略…等，並儘量以簡要文字條列。

建議位置

建議事項

填寫人或其代表：

地址：

電話：

中華民國 年 月 日

郵寄地址及電話

地址：73001 臺南市新營區民治路36號(臺南市政府民治市政中心-都市發展局)

電話：06-6322231轉6275、5220，蘇先生或洪小姐

填表時請注意：

- 一、如表格篇幅不足，請自行增列。
- 二、必要時請檢附建議意見有關資料。
- 三、本意見表不必另備文。

## 國土計畫Q&A ?

### ? 什麼是國土計畫

- 國土計畫是指針對我國管轄的陸域及海域，以達成永續發展為目標所制定的引導國土資源保育及利用的「空間發展計畫」。
- 其目的在於因應氣候變遷，確保國土安全，保育自然環境和人文資產，促進資源與產業合理配置，強化國土整合管理機制，並復育環境敏感與國土破壞地區，追求國家與地區的永續發展。

### ? 什麼是國土功能分區

- 國土功能分區是基於保育利用及管理需要，依據土地的資源特性所劃分之「國土保育地區」、「海洋資源地區」、「農業發展地區」及「城鄉發展地區」。

### ? 國土功能分區圖要怎麼查詢？什麼時候可以確定？

- 內政部將建立國土功能分區及分類圖與使用地編定資訊系統。
- 本市國土計畫公告實施後，本府將續辦理劃設國土功能分區圖，於111年4月30公告後，民眾可以上網查詢及瀏覽。

### ? 國土計畫實施後，都市計畫會不會受到影響？

- 不會。
- 國土計畫實施後，原屬都市計畫範圍的土地，仍應依都市計畫法管制。如果都市計畫與公告實施的臺南市國土計畫內容有抵觸或競合情形時，則應按國土計畫指導，辦理都市計畫之檢討變更。

### ? 哪裡可以得知國土計畫的資訊跟最新進展

- 臺南市國土計畫目前於草案公開展覽階段，後續將進行本市國土計畫審議會及內政部國土計畫審議會等法定程序，可以從「臺南市國土計畫專屬網站」下載計畫書或至各區公所翻閱。
- 可從下列網站得知相關國土計畫資訊：(1)營建署-國土計畫法專區 (2)營建署-全國國土計畫專區 (3)營建署-直轄市、縣(市)國土計畫專區 (4)臺南市國土計畫專屬網站。

## 資訊及意見表達

- 臺南市國土計畫專屬網站 <http://spatial-planning.tainan.gov.tw>

### • 意見表達

如您有臺南市國土計畫相關寶貴意見或建議，請以書面載明姓名及聯絡方式，郵寄或送至臺南市政府都市發展局(區域計畫科)。

### • 聯絡資訊

臺南市政府都市發展局區域計畫科

電話：06-6322231轉6275、5220，蘇先生或洪小姐。

地址：民治市政中心-73001 臺南市新營區民治路36號(世紀大樓6F)

