

## 臺南市新營區新東里防災地圖 Emergency Evacuation Map of Sindong Village Xinying District Tainan City

## 防災資訊表 Information Table

### 行政區位圖

### The Map of Administrative District



災情通報單位 Notification Unit

- 臺南市災害應變中心Tainan Emergency Operation Center  
民治專線Min Zhi Number : 06-6569119  
永華專線Yong Hua : 06-2989119
- 新營區災害應變中心Xinying District Emergency Operation Center  
電話Number:06-6322015
- 消防局報案電話Fire Department Number :119
- 警察局報案電話Police Number :110
- 市民服務熱線Citizen Helpline :1999

**緊急聯絡人 Emergency Contact Person**

- 新東里里長：盧素香
  - Sindong Chief of Village: Lu, Su-Siang
- 電話phone number : 06-6359990  
手機phone number : 0937613131

防災資訊網站

Emergency Information Website

- 內政部消防署(National Fire Agency)  
<http://www.nfa.gov.tw>
- 臺南市政府消防局(Tainan Fire Department)  
<http://119.tainan.gov.tw/>
- 臺南市政府新營區公所  
(<https://xinying.tainan.gov.tw/>)
- 臺南市政府災害應變告示網(Tainan Disaster Posting Net)  
<http://disaster.tainan.gov.tw>

## 避難原則 Principle Of Refuge

- 水災：就地避難或垂直避難；低窪地區前往避難收容處所
- 地震：前往開放空間或公園避難
- Flood : Take refuge in higher place. When in lower place, go to the Emergency Shelter.
- Earthquake: go to open space or parks.


































## 避難收容處所Emergency Shelter

- 臺南市新營區新泰國民小學    
Tainan Municipal Xinying District Hsin-Tai  
Elementary School  
地址：東學路77號 電話：(06) 6330496  
No.77, Dongxue Rd Tel：06-6330496

臺南市政府113年6月修正  
Made in Jan,2024 by Tainan City Government



圖例

道路 Roads		標示 Sign		設施 Facilities			
 省道 Provincial Highway	 疏散避難方向 Evacuation Route	 備有無障礙設施 Barrier-free facility	 地震室內避難收容處所 Indoor shelter for earthquake	 物資儲備點 Supplies Reserve Loca.	 消防單位 Fire agency	 通訊設備放置點 Communication	
 區道 Township Road	 適用地震災害 For earthquake	 廟宇 Temple	 地震室外避難收容處所 Outdoor shelter for earthquake	 砂包放置點位 Sand Bag Placing Loca.	 取水點 Draw-off point	 淹水感測器 Inundation Detector Sensor	
行政區域界線	 適用風、水災災害 For flooding	 國小 Elementary school	 風、水災避難收容處所 Shelter for flooding	 垃圾集結點 Garbage Assembly Loca.	 警察單位 Police Station	 身心障礙福利機構 Disabled Welfare .org	
 區界線 District Boundary	 適用海嘯災害 For tsunami	 國中 Junior high school	 複合型室外避難收容處所 Multi-function outdoor Shelter	 指揮中心 Emergency Operation Center	 醫療單位 Hospital	 老人福利機構 Senior Welfare .org	
 里界線 Village Boundary	 適用土石流災害 For debris flow	 公務部門 Administrative facility	 複合型室內避難收容處所 Multi-function indoor Shelter	 人車轉運集結點 Transit Station	 直升機起降點 Helicopter Pad	 防空疏散避難設施 Air-raid Shelter	