

臺南市白河區內角社區 農村再生計畫



申請單位：臺南市白河區內角社區發展協會
中華民國 103 年 09 月 12 日

目錄

第 1 章 農村社區基本資料.....	1
1-1. 農村社區名稱	1
1-2. 申請組織或團體	1
1-3. 聯絡人姓名及聯絡方式	1
1-4. 社區整合及參與方式	1
第 2 章 實施地區現況.....	7
2-1. 社區位置、範圍及面積	7
2-2. 人文資源調查	8
2-3. 自然環境資源調查	15
2-4. 社區生活現況	21
第 3 章 農村社區發展願景及課題.....	33
3-1. 社區發展願景	34
3-2. 社區發展課題	34
第 4 章 整體發展構想.....	39
4-1. 社區整體環境改善	39
4-2. 公共設施建設	45
4-3. 個別宅院整建	54
4-4. 產業活化	54
4-5. 文化保存與活用	56
4-6. 生態保育	57
4-7. 土地分區規劃及配置公共設施構想	58
第 5 章 後續管理維護及財務計畫.....	59
5-1. 管理維護	59
5-2. 執行農村再生之組織及分工	60
5-3. 社區財務計畫表	61
第 6 章 預期效益.....	64
附件.....	65
1. 社區範圍圖.....	65
2. 社區組織代表之立案證明文件。.....	66
3. 社區完成完整農村再生培根計畫訓練之證明文件及結訓人員結業證明文件 影本。.....	67
4. 召開社區居民會議通知。.....	68
5. 社區居民會議之簽到、紀錄等相關資料。.....	69
6. 審查小組所提後續推動執行建議。.....	75
7. 其它.....	78
8. 農村再生計畫現勘意見回應表	81
9. 農村再生計畫第二次審查意見回應表.....	87

圖目錄

圖 1	社區整合活動照片	3
圖 2	內角農村再生促進會組織架構	4
圖 3	內角社區位置圖	7
圖 4	內角社區範圍圖	8
圖 5	內角社區地形圖	15
圖 6	內角社區水文分布圖	16
圖 7	社區土地利用現圖	21
圖 8	社區土地使用分區圖	23
圖 9	社區產業分布示意圖	26
圖 10	社區公共設施分布示意圖	30
圖 11	社區交通圖	31
圖 12	社區住宅建物列舉照片	32
圖 13	社區災害發生照片	33
圖 14	社區願景圖	34
圖 15	土地分區規劃及配置公共設施構想	58

表目錄

表 1	社區聯絡人資料一覽表	1
表 2	參與社區農村再生計畫之社區組織或團體資料一覽表	2
表 3	內角農村再生促進會組織名單	5
表 4	推動農村再生相關成果	6
表 5	內角社區人口數	9
表 6	內角社區人口年齡分布	9
表 7	內角社區傳統活動表	12
表 8	內角社區月均溫度	16
表 9	內角社區年總降雨量	17
表 10	社區土地利用分類統計表	22
表 11	社區土地使用分區及用地編定表	24
表 12	內角社區產業調查資料一覽表	25
表 13	社區發展優劣勢分析	35
表 14	內角社區農村再生分工表	60

第 1 章 農村社區基本資料

1-1. 農村社區名稱

臺南市白河區內角社區

1-2. 申請組織或團體

臺南市白河區內角社區發展協會

1-3. 聯絡人姓名及聯絡方式

本社區發展協會聯絡人及方式如下：

表 1 社區聯絡人資料一覽表

姓名	職稱	電話(含手機)	地址	E-mail
魏永增	理事長	06-6816839 0910-728486	臺南市白河區內角里 7 鄰 90 號	
魏榮昌	總幹事	0933-361717 05-2396634	臺南市白河區內角里內角 48 號	weizc076406@gmail.com
魏榮俊	主任	0933-859199 06-6816235	臺南市白河區內角里內角 48 號	
魏梁姮姝	隊長	06-6816581	臺南市白河區內角里 6 鄰 85 號	

1-4. 社區整合及參與方式

一、參與社區組織或團體

參與社區農村再生計畫之社區組織或團體如下：

表 2 參與社區農村再生計畫之社區組織或團體資料一覽表

社區組織	負責人	職稱	設立宗旨
臺南市白河區 內角社區發展 協會	魏永增	理事長	推動及執行社區發展相關事務以促進社區發展，增進居民福利，建設安和樂利、團結互助之現代化社會為宗旨。
內角社區關懷 據點	魏榮俊	主任	關懷照顧弱勢居民，服務居家老人，以建立溫馨社區。
太城宮管理委 員會	魏源堂	主任委員	配合社區推動各項公共事務 需要提供人力支援
內角社區 媽媽教室	吳素蘭	執行長	活絡社區，風味餐烹飪，遊客 接待
	魏梁姮珠	副執行長	
長壽俱樂部	魏再生	會長	促使老人健康，生活趣味化
環保志工隊	魏梁姮姝	隊長	維護社區環境整潔，美化環境
	魏鳳珠	副隊長	

二、社區整合方式

社區常利用辦理各種講座及活動之前，召開社區發展討論會議，說明、溝通、討論社區目前應改善之地方及改善內容，凝聚共識。與會人員主要以社區理監事、幹部及培根計畫學員為主，另視情況召集相關人員，例如志工隊、訪談地方長老、太城宮管理委員會委員等，以整合社區建設共識，實踐社區農村再生的理想。舉例照片如圖 1. 社區整合活動照片：



利用社區環保宣導討論農再照片



召開會員大會討論農再之照片



訪談地方長老照片



理監事會討論農再照片



志工會議討論農村再生照片



召開居民會議討論農再照片



利用社區讀書會討論農村再生照片



培根學員討論農村再生照片

圖 1 社區整合活動照片

本社區以現有發展協會為基礎，整合各社區組織，成立專責性質之『內角農村再生促進會』專司農村再生之相關事務，以任務編組落實農村再生，『內角農村再生促進會組織架構』如(圖2)，編制職稱有會長、副會長、總幹事及委員共21名如表3。

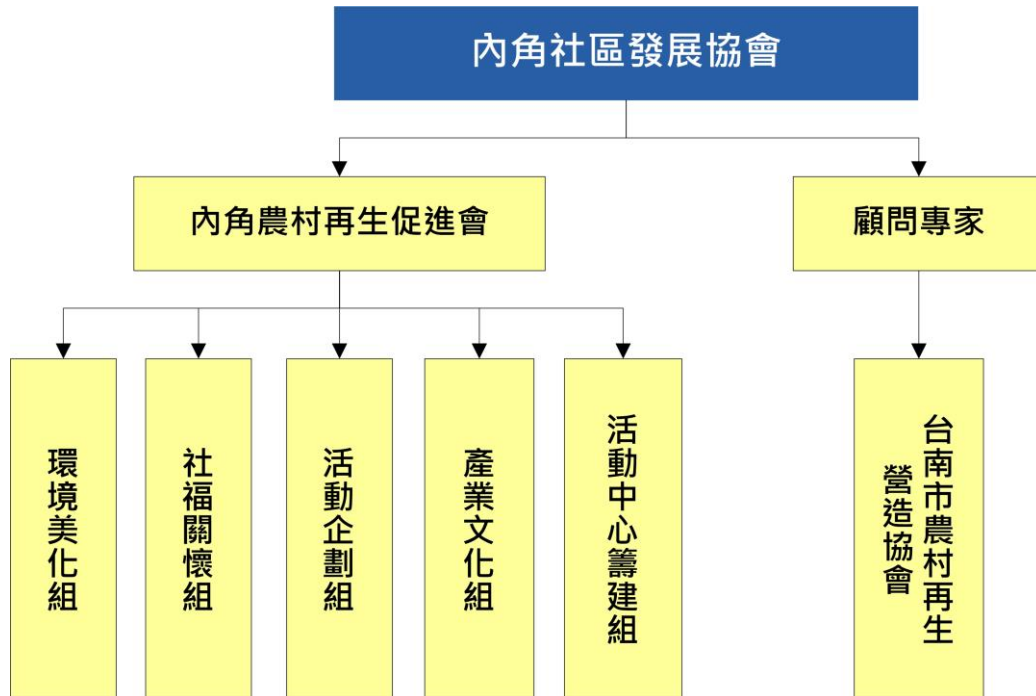


圖2 內角農村再生促進會組織架構

表 3 內角農村再生促進會組織名單：

職稱	現任職務	姓名	電話
會長	協會理事長	魏永增	6816839
副會長	協會常務監事	魏春雄	6816655
執行長	協會總幹事	魏榮昌	0933361717
委員	協會理事	高漢章	6816069
委員	協會理事	陳明溫	6816707
委員	協會理事	魏金冰	6816472
委員	協會理事	魏秋水	6851888
委員	協會理事	魏清森	6816486
委員	協會理事	魏文章	6817085
委員	協會理事	魏誌賢	6817233
委員	協會理事	魏其祥	6816360
委員	協會理事	魏豐勝	6816237
委員	協會理事	王黃秋容	6817378
委員	協會理事	魏福能	6856154
委員	協會理事	魏豐修	6817228
委員	協會理事	黃堂發	6816660
委員	協會理事	宋振旺	6816710
委員	協會監事	魏金冰	6816472
委員	協會監事	魏明良	6816896
委員	協會監事	魏福松	6816309
委員	協會監事	王見明	6816085

三、目前推動農村再生相關成果

本社區以接受農委會水土保持局人力培訓計畫為起點，戮力推動農村再生，目前已完成農村再生培根計畫再生班之課程，相關成果如下表 4。

表 4 推動農村再生相關成果

人力培訓計畫			
年度	主辦單位	計畫名稱	結業人數或 具體成果
97/98	行政院農業委員會 水土保持局	農村再生培根計畫- 關懷班	結業人數 37 人
100	行政院農業委員會 水土保持局	農村再生培根計畫- 進階班	結業人數 37 人
101	行政院農業委員會 水土保持局	農村再生培根計畫- 核心班	結業人數 37 人
102	行政院農業委員會 水土保持局	農村再生培根計畫- 再生班	結業人數 37 人
相關補助案件（工程與活動）			
年度	補助單位	計畫名稱	計畫內容或 具體成效
101	行政院農業委員會 水土保持局	農村再生培根計畫- 核心班僱工購料實作 課程	完成太城宮附近綠美化工程，培養社區居民規劃執行能力。
102	行政院農業委員會 水土保持局	農村再生培根計畫- 再生班僱工購料實作 課程	完成社區窳陋空間變成微公園之綠美化工程，建立社區居民規劃執行能力。

第 2 章 實施地區現況

2-1. 社區位置、範圍及面積

內角社區發展協會位於臺南市白河區內角里，是白河區最北的社區，位置如圖 3，毗鄰嘉義縣水上鄉中庄社區，南鄰白河區草店社區，主要對外聯絡道路為 165 縣道(嘉白公路)及嘉市南 15 號鄉道，境內有將軍山，其土質呈灰紅色故稱紅土園；日據時期即為軍事用地，迄今仍為陸軍營區和靶場，因此社區發展受到限制，是一個非常傳統農業生產的社區。本農村再生計畫範圍因國防部軍事區管制之緣故而限縮，如圖 4，面積為 213.49 公頃。

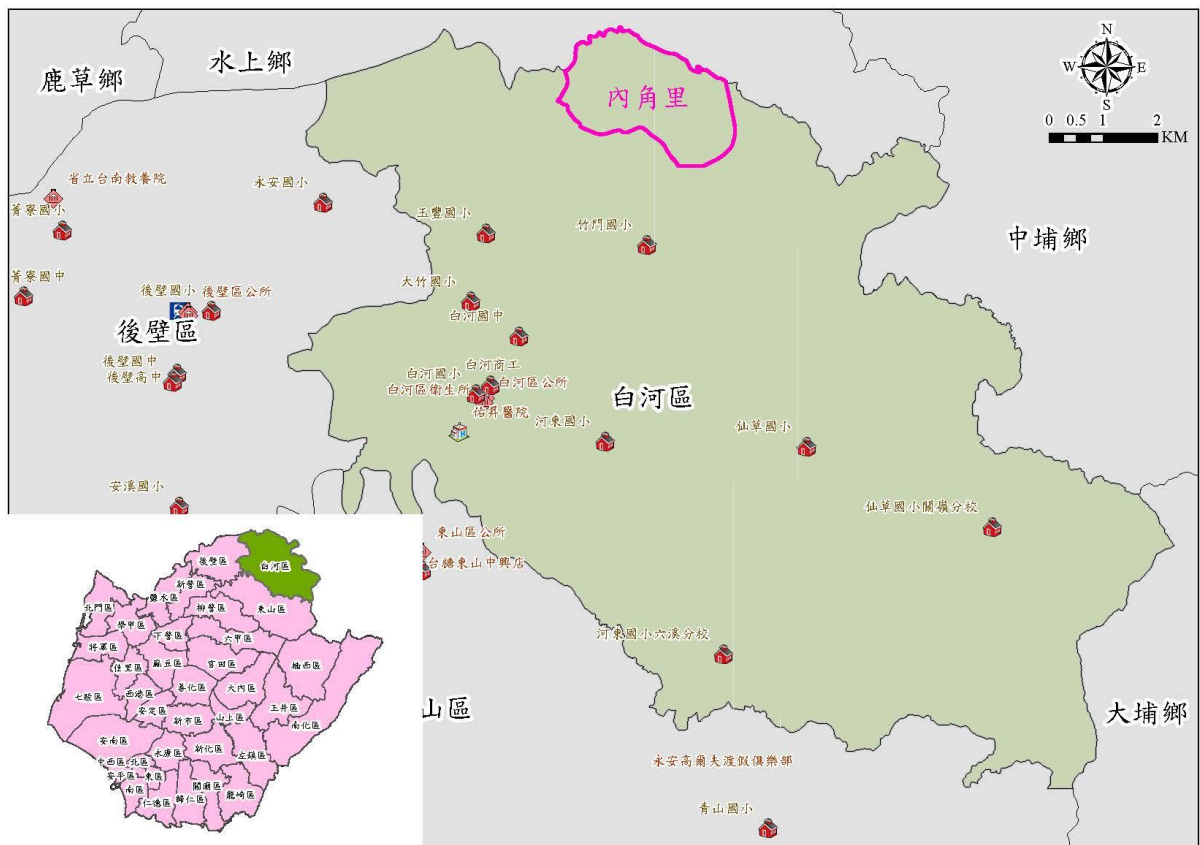


圖 3 內角社區位置圖



圖 4 內角社區範圍圖

2-2. 人文資源調查

一、人口

內角社區至 2014 年 03 月 31 日人口有 334 戶 827 人(男 450, 女 377) 如表 5, 然實際人口不到一半, 青壯人口外出打拼, 社區居住老人較多如表 6, 65 歲以上人口佔總人數 27.1%, 以上資料來源為白河區戶政事務所, 人口老化的影響導致社區傳統技藝無人傳承, 產業人力無注入新血, 面臨村莊沒落, 內角國小一再減班; 內角營區軍人大幅縮編, 更讓村莊冷清, 居民生活日趨沉寂。所以本社區致力於參與農村再生, 透過充實基本設施, 改善環境及辦理社區活動, 讓里民樂活起來, 讓外出的本地人感受故鄉之進步, 願意回鄉走動或投資, 進而能吸引外地人來做休閒

旅遊或農村生活體驗。

表 5 內角社區人口數(摘自白河區戶政事務所 2014/03/31 資料)

里名	鄰數	戶數	總計			區域人口數		
			計	男	女	計	男	女
內角里	13	334	827	450	377	827	450	377

表 6 內角社區人口年齡分布(摘自白河區戶政事務所 2014/03/31 資料)

區域別	性別	0-4 歲	5-9 歲	10-14 歲	15-19 歲	20-24 歲	25-29 歲	30-34 歲	35-39 歲	40-44 歲	45-49 歲	合計
內角里	男	6	20	16	20	25	26	28	31	26	34	232
	女	9	7	13	10	26	18	32	18	16	26	175
區域別	性別	50-54 歲	55-59 歲	60-64 歲	65-69 歲	70-74 歲	75-79 歲	80-84 歲	85-89 歲	90-94 歲	95-99 歲	
內角里	男	40	38	34	27	25	32	10	9	3	0	218
	女	31	26	27	21	26	35	17	13	5	1	202

二、信仰

本社區的居民主要信仰以傳統信仰為主，社區主要信仰有太城宮、玄天宮、靈山寺女媧宮、三山大神石頭公等信仰。

1. 太城宮主奉城隍爺，為本社區主要信仰中心，每年農曆五月二十八日為城隍爺生日祭典，信徒都會返鄉祭拜，廟會活動熱鬧非凡，因本社區尚無社區活動中心，因此太城宮成為本社區主要活動場所。太城宮主祀太子爺、城隍爺，相傳在百年前，內角地區因為人口稀少，災害連年，烏山頭人為遷往本地而攜帶城隍爺神尊相隨。城隍爺的神蹟顯赫，使得民眾有意發起建廟，並一同奉祀太子爺，因奉祀「太」子爺與「城」隍爺的緣故，所以將廟命名為太城宮。



太城宮照片

2. 玄天宮位於本社區瓦窯坑聚落，廟宇採挑高設計如照片，供奉玄天大帝保護該區居民，農曆3月3日玄天大帝聖誕，信眾祭祀活動熱烈。



玄天宮照片

3. 三山大神廟俗稱石頭公，位於將軍山邊緣，相傳古時候有一農民用

牛車運輸一車石頭要建造房子，然該車石頭卻於現址處無故掉落，農民多人無法搬動它，晚間該農夫受託夢會庇佑，因而就地建廟供奉，每年農曆八月十五日為其千秋聖誕日，信徒都準備麻糬、油飯恭奉祭拜。



石頭公三山大神石頭公照片

4. 靈山寺女媧宮位於社區畚箕科聚落中心，主奉女媧娘娘，農曆十一月初五為女媧娘娘聖誕千秋，許多信男信女前往祝壽，相傳女媧娘娘為人類萬物之母，善為人作媒；另有女媧補天神話更添其信仰威靈。



靈山寺照片

三、社區特色活動

內角社區傳統活動以宗教或民俗節慶有關，整理活動如表 7。

表 7 內角社區傳統活動表

農曆	1月	2月	3月	4月	5月	6月
宗教			3日玄天上帝千秋	26日五穀王聖誕	28日城隍爺聖誕	
社區 (文化)	1~5日春節 15日元宵節		3日清明節		5日端午節	
產業						採龍眼
農曆	7月	8月	9月	10月	11月	12月
宗教	15日中元普渡	15日三山大神聖誕	9日太子元帥千秋		5日女媧娘娘聖誕	
社區 (文化)		15日中秋節	9日重陽節			
產業	採蓮子			挖蓮藕	割稻	

四、文化景觀

1. 內角社區聚落中有十一個三合院(俗稱公廳)，為各家族生活、祭祀祖先重要場域，建築歷經時空流轉多有斑剝損毀或更新，然內角六十四號是最具有古色古香百年書塾故事的魏家古厝，昔稱『學仔內』，具百年以上歷史，是本社區待開發維護的文化財，是歷史文化、建築藝術及社區啟蒙的活教材。



內角書院照片

2. 內角營區應為本社區之文化特色之一，國防部偶而舉辦親民性質的展示活動，裝甲戰車為主特色，本照片下載自網路內角營區開放演練參觀。



3. 每年農曆五月二十八日為城隍爺聖誕，太城宮通常舉辦廟會遶境與過火活動，居民虔誠參與。



4. 本社區傳統產業蓮藕採收與製作過程屬於農業收成辛苦與歡欣交織的景象，社區產業整合發展是本社區重要的課題。



2-3. 自然環境資源調查

一、地形

臺南市白河區內角里屬於東西向狹長丘陵地形，大部分係屬將軍山軍事管制區而限縮本社區活動範圍，本社區部落聚集區在廣義的嘉南平原，偶有丘陵地形，高度均低，地形之等高線地圖如圖 5。

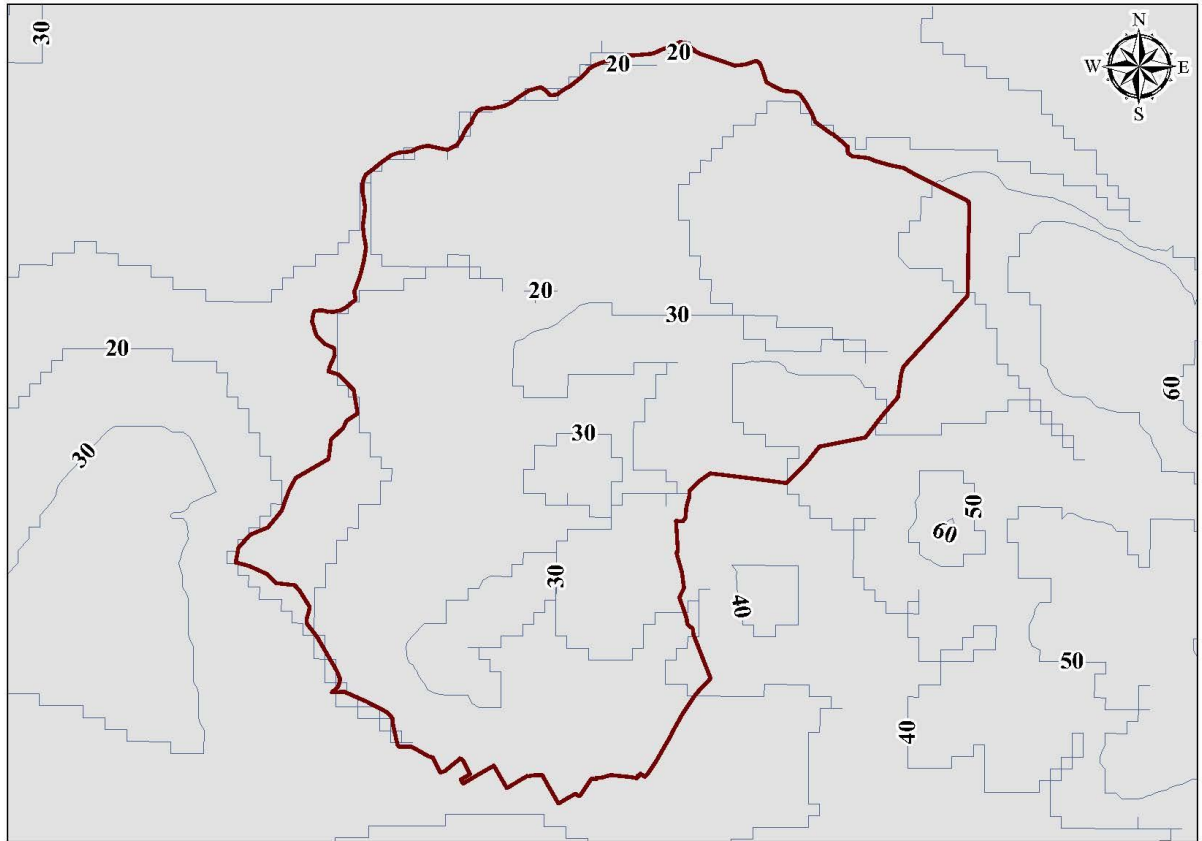


圖 5 內角社區地形圖

二、水文

內角社區內農作區大多經過農地重劃，灌溉以及排水溝渠成網狀分布，雨水排入大排堪稱暢通，然部落居住區則多為高低起伏之地形，排水系統尚待整體規劃，部分區域常有積水困擾，又社區內天然溪流，因為日久泥沙淤積，或河岸土石剝落，曾因大雨而氾濫成災，需徹底整治方能防止水患，本社區水文分布如圖 6。

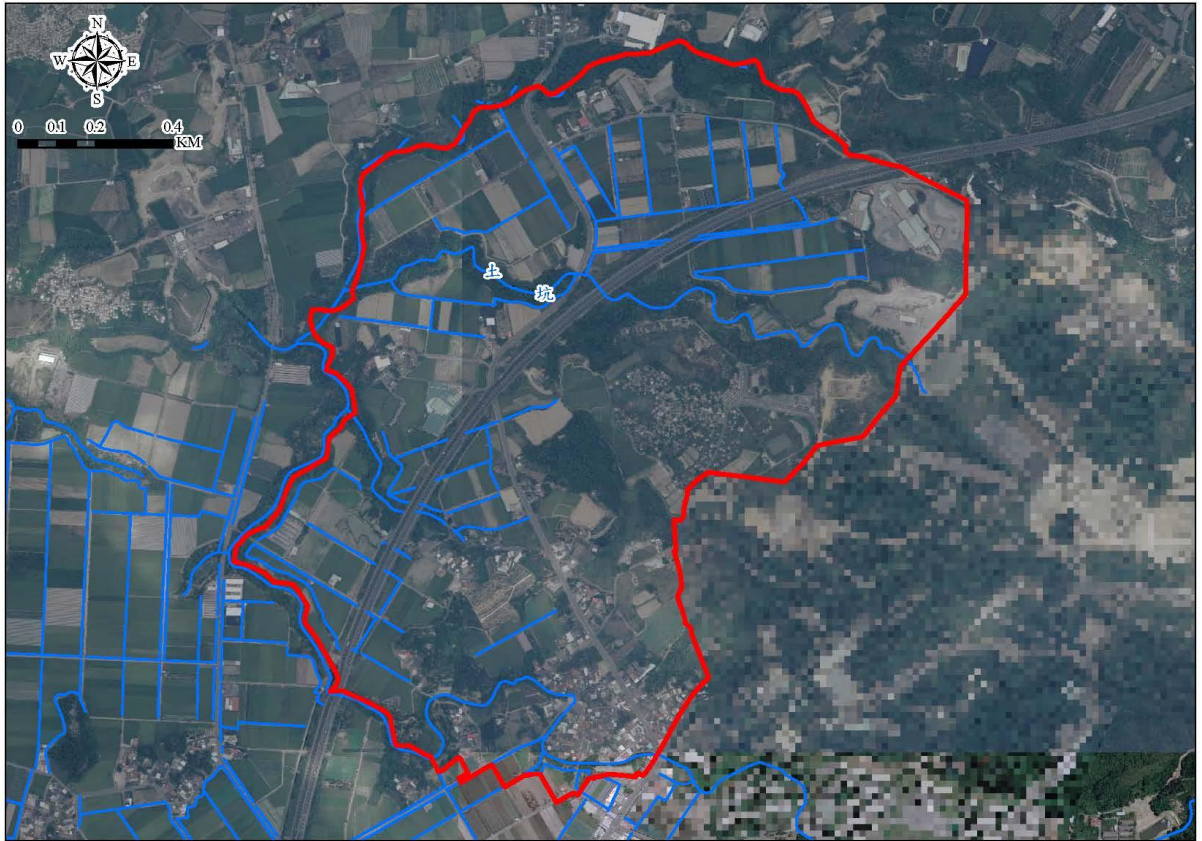


圖 6 內角社區水文分布圖

三、氣候

1. 溫度

內角社區溫度與本市其他社區相去不遠，堪稱冬暖夏涼，每年6月至9月氣溫最高，10月起溫度逐漸下降，年均溫為24.3（統計期間1981-2010）如表8。但近年來由於溫室效應日趨嚴重，高溫逐年創新記錄，因此社區未來也將配合臺南市政府營造低碳綠能城市的施政綱要，積極提升綠化面積，建構優質化綠色社區。

表8 內角社區月均溫度 單位：攝氏度

月份	一月	二月	三月	四月	五月	六月	七月	八月	九月	十月	十一月	十二月	平均
氣溫	17.6	18.6	21.2	24.5	27.2	28.5	29.2	28.8	28.1	26.1	22.8	19.1	24.3

資料來源：中央氣象局網站 統計期間1981-2010

2. 降雨

內角社區年總降雨量約為 1,698mm (統計期間 1981-2010)，各月降雨量介於 14~395mm 之間如表 9，雨量集中於夏季 (5 月至 9 月)，約佔整年 86.6%，雨量分佈相當不均勻。

表9. 內角社區年總降雨量

單位：毫米

月份	一月	二月	三月	四月	五月	六月	七月	八月	九月	十月	十一月	十二月	合計
降水量	17.3	28.1	38.5	79.5	173.6	371.5	357.7	395.1	178.0	27.8	16.7	14.4	1698.2
資料來源：中央氣象局 統計期間1981-2010 http://www.cwb.gov.tw/V7/climate/monthlyMean/Taiwan_precp.htm													

3. 季風或颱風

內角社區屬亞熱帶季風氣候區，冬季乾冷，夏季則為多雨颱風季節。冬季則以東北季風為主。在春夏季交換時，冷、暖氣團相會所形成的鋒面，常為社區帶來降水，形成為期一個月左右的梅雨季節。

四、景觀（觀光遊憩）

本社區因國軍部隊駐紮於將軍山區域，嚴格限制居民進入，原本茂密的相思樹林、丘陵自然美景已消失，本社區以人文生活景觀為主，尚待開發生活休閒的河岸景觀及田野風光。

（一）生活景觀

1. 魏家三合院古厝：光裕堂是畚箕科聚落魏姓里民慎終追遠的中心，整修後更凝聚宗族向心力，讓人樂於瞻仰先祖。



光裕堂之照片

2. 三山大神廟俗稱石頭公廟：相傳古時候本社區曾發生牛瘟，農家損失慘重，經該神指點以祭拜後之茶水擦洗牛隻頭上，即獲得痊癒，因此香火鼎盛。



石頭公廟之照片

3. 蓮花田園：內角社區居民種植不少蓮花田，每年七到九月間為蓮花盛開時節，出汙泥而不染，花姿百態甚具觀光價值如照片，其蓮花種子和根莖又深具養生經濟價值，是值得推廣的產業。



蓮花田園照片

(二) 生態景觀

1. 內角野溪自然生態景觀：內角野溪早期為社區居民生活不可或缺的溪流，生態非常豐富有鯰魚、泥鰍、蚌蛤、鯽魚、青蛙、水鳥…等，居民放牛洗澡和洗滌衣物甚是有趣景觀，惟多年來受到嚴重汙染，生態幾乎滅絕，目前部分區段已建水泥擋土牆堤岸，降低汛期雨水沖刷，提高安全性，自然生態景觀有待重建。



內角野溪照片

2. 紅土園景觀：內角里將軍山區域為灰紅色的土壤，因此紅土園成為內角的別名，又紅土過去被居民用來醃製鹹雞蛋，目前因該區域國防部列為軍事訓練區而嚴格禁止居民出入，用紅土醃製鹹雞蛋是已失傳的記憶，本社區將重新找回紅土鹹蛋秘笈，可為社區未來發展的”伴手禮”特產之亮點，為社區創造特色產業，增進農村經濟。

2-4. 社區生活現況

一、土地利用

社區土地利用現況情形如圖 7，農業使用土地與森林用地分別占 42.67%及 18.23%較多，建築用地則有 15.78%，依各類使用項目區分統計如表 10。社區土地使用分區圖如圖 8，白色部分為河流野溪，使用分區及用地編定表如表 11。

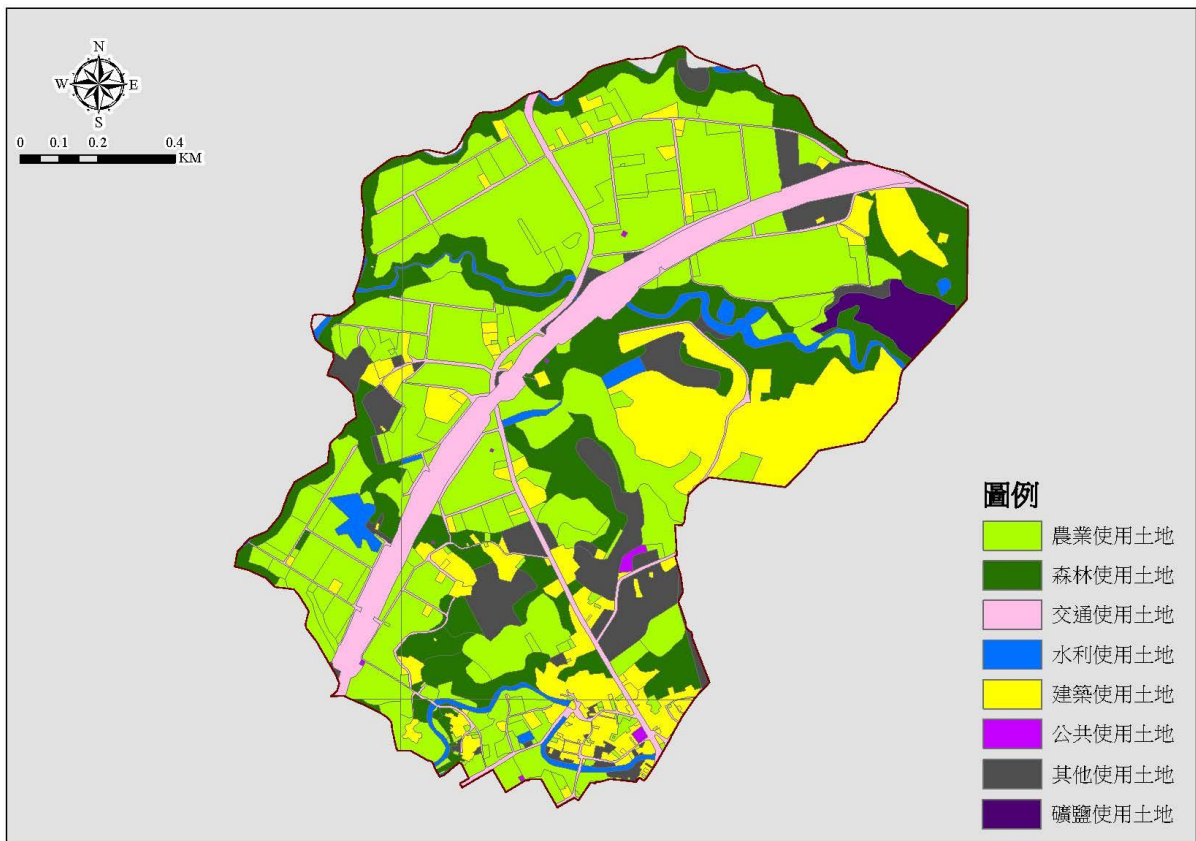


圖 7 社區土地利用現況圖

表 10 社區土地利用分類統計表

第一級分類	第二級分類	面積 (公頃)	佔總面積比例	
			單一	小計
公共使用土地	公用設備	0.06	0.03%	0.18%
	政府機關	0.1	0.05%	
	環保設施	0.22	0.10%	
水利使用土地	河道	1.11	0.52%	2.82%
	溝渠	2.91	1.36%	
	蓄水池	2	0.94%	
交通使用土地	道路	23.06	10.80%	10.80%
其他使用土地	空置地	9.53	4.46%	7.96%
	軍事用地	0.37	0.17%	
	草地	6.91	3.24%	
	裸露地	0.18	0.08%	
建築使用土地	工業	4.52	2.12%	15.78%
	住宅	11.71	5.49%	
	其他建築用地	17.25	8.08%	
	商業	0.21	0.10%	
森林使用土地	人工林	34.92	16.36%	18.23%
	天然林	4	1.87%	
農業使用土地	畜牧	0.85	0.40%	42.67%
	農作	89.65	41.99%	
	農業附帶設施	0.6	0.28%	
礦鹽使用土地	土石	3.33	1.56%	1.56%
合計		213.49	100.00%	100.00%

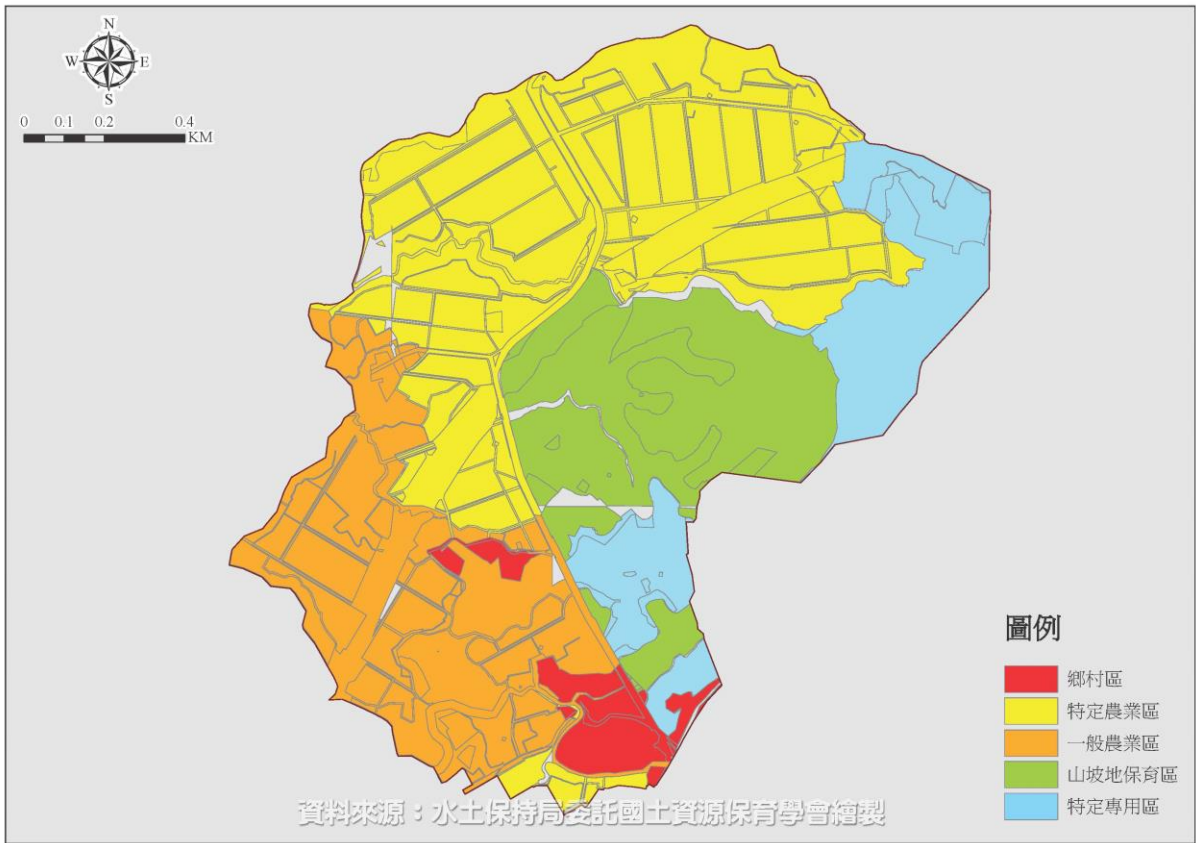


圖 8 社區土地使用分區圖

表 11 社區土地使用分區及用地編定表

使用分區	編定用地	面積 (公頃)	佔總面積比例	
			單一	小計
一般農業區	水利用地	3.92	1.90%	23.51%
	甲種建築用地	1.6	0.77%	
	交通用地	5.81	2.81%	
	特定目的事業用地	0.02	0.01%	
	農牧用地	37.25	18.02%	
山坡地保育區	丙種建築用地	0.47	0.23%	18.52%
	交通用地	2.66	1.29%	
	特定目的事業用地	0.03	0.01%	
	農牧用地	18.02	8.72%	
	墳墓用地	17.02	8.23%	
	養殖用地	0.08	0.04%	
特定專用區	丁種建築用地	3.46	1.67%	11.78%
	水利用地	0.18	0.09%	
	交通用地	0.11	0.05%	
	特定目的事業用地	16.62	8.04%	
	農牧用地	3.99	1.93%	
特定農業區	水利用地	7.09	3.43%	42.29%
	甲種建築用地	0.61	0.30%	
	交通用地	13.41	6.49%	
	特定目的事業用地	0.04	0.02%	
	農牧用地	66.27	32.06%	
鄉村區	乙種建築用地	7.14	3.45%	3.89%
	交通用地	0.91	0.44%	
合計		206.71	100.00%	100.00%

二、產業型態

社區內之產業，目前仍以一級產業農業為主，農產品主要以小面積之經營傳統農業為主。農產主要為水稻，玉米、番茄、蓮花、柑橘、絲瓜、荔枝、龍眼等次之，還有畜牧養豬場，本社區有磚窯礦業一家、窗簾製造廠一家、玻璃纖維製品廠一家，如表 12.，社區產業分布如圖 9。

表12 內角社區產業調查資料一覽表

產業別	事業種類	事業名稱	家數
一級 農林漁牧	農產	水稻、玉米、番茄、蓮藕、絲瓜、柑橘、荔枝、龍眼...等	225
	畜牧業	養豬場	1
二級 礦業水電煤氣 礦業和營造業	礦業	尚發磚窯業	1
	製造業	窗簾製造廠、 玻璃纖維製品廠	1 1
三級 運輸倉儲通訊 工商服務公共 行政、社會服務	商品買賣業	雜貨商店	2
	個人服務業	機車行	2
		剪髮美容師 農耕機服務	2 2

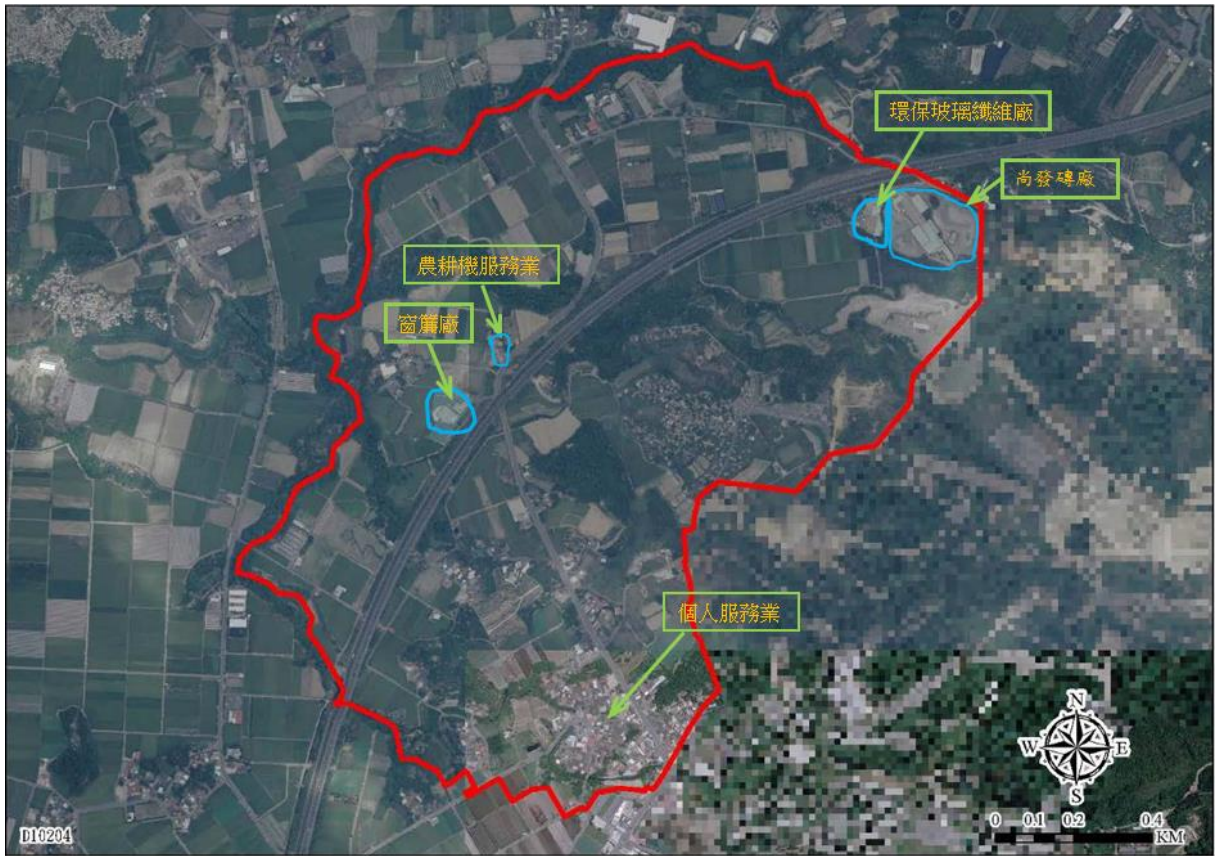


圖 9 社區產業分布示意圖

三、公共設施

嚴格說來，本社區並無公共設施，僅有內角國民小學可做為活動場所而已，其他屬於政府機關如派出所郵局農會內角分部，均為洽公場所，本社區正積極爭取籌建社區活動中心，相關位置示意如圖 10 及說明，整理如下：

設施名稱	公共設施照片
內角國小	 <p>A photograph showing the entrance gate of Neijiao National Elementary School. The gate is made of wood and metal, with a large wooden pillar in the center. The pillar has vertical text that reads '臺南市 白河區 內角國民小學' (Tainan City, Baihe District, Neijiao National Elementary School). There are trees and a paved area in front of the gate.</p>
內角郵局	 <p>A photograph of the Neijiao Post Office building. The building is a two-story structure with a white facade and a green sign that reads '郵局 POST 732'. The sign also includes the text '白河區 郵政信箱 732'. There are windows on the upper floor and a motorcycle parked on the street in front of the building.</p>

內角派出所



內角營區



農會內角分部



活動中心

(籌備中如照片，位於縣道 165 號旁，鄰近內角郵局、農會內角分部)





圖 10 社區公共設施分布示意圖

四、交通運輸

社區座落於縣道 165 兩側，是南北交通主要幹道，北通嘉義縣市南達白河市區可通往新營、東山、關子嶺等地；另 1999 年新闢市嘉南 13 號縣道(原係通往嘉義市古道，目前已拓寬成 16 米道路)開通，南縣道 86 號貫穿內角社區，而貫連 165 縣道和市嘉南 13 號道路，交通堪稱方便，又 82 號東西向快速道路貫穿 165 縣道和市嘉南 13 號道路都有交流道，福爾摩沙高速公路白河交流道也在距離約 5 公里附近，因此內角社區行車上高速公路有甚多交流道可選擇，社區與相鄰區域交通圖如圖 11。

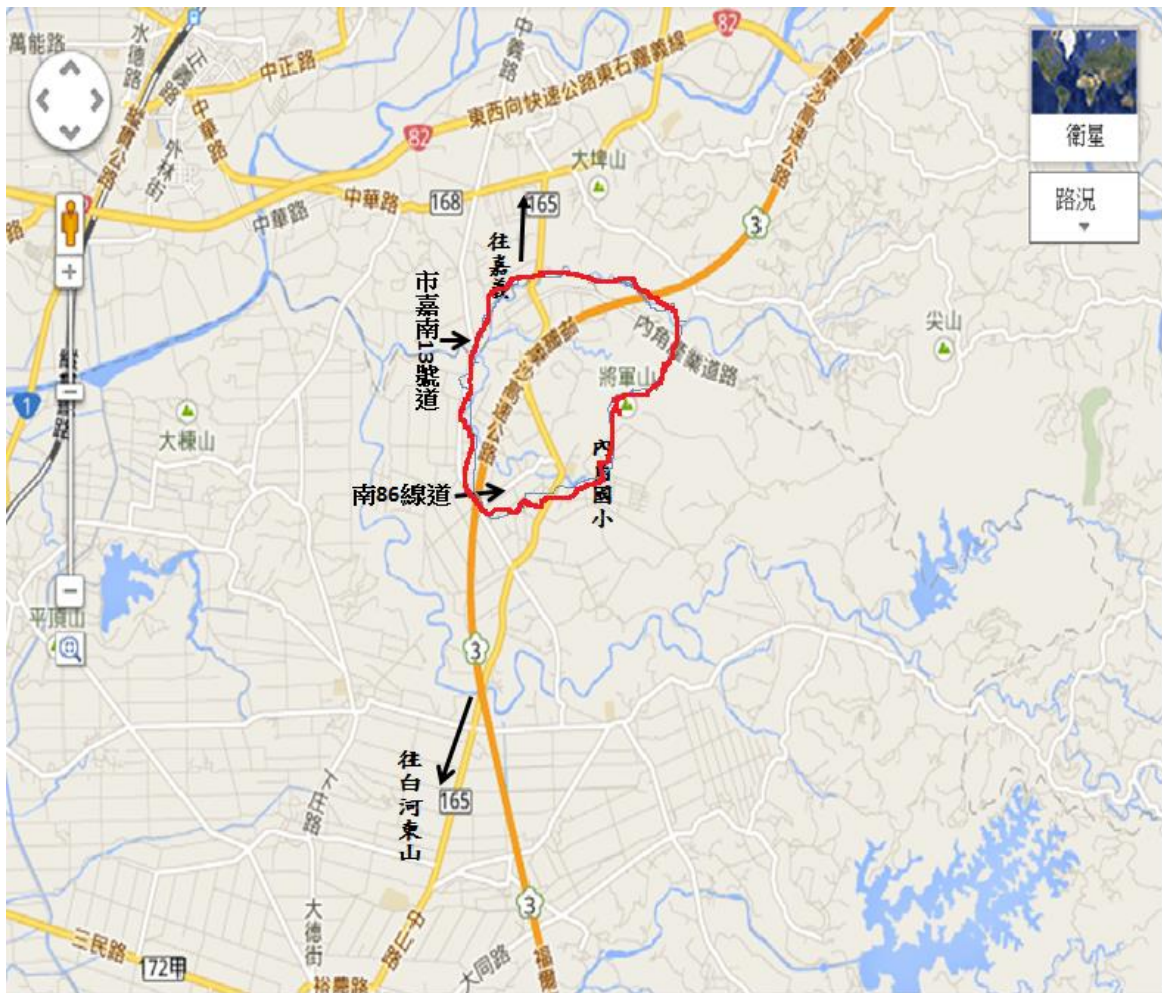


圖 11 社區交通圖

五、住宅使用

內角社區內包含「內角」及「畚箕科」「瓦窯坑」等聚落，住宅主要集中於內角，社區住宅建物多偏向木材結構紅瓦屋或竹木屋，三合院等，但近年來因居民居住需求，陸續有為鋼筋混凝土（RC）式的樓房住宅。前述這些建物中，多為永久性建物，少有鐵皮等臨時性建物及磚造建物。年輕人往都市移動，而造成社區居民老化，產生舊屋老舊少人居住，平日一棟住宅只住一對或一個老人的情景，住宅建物列舉如圖 12. 下照片。



圖 12 社區住宅建物列舉照片

六、災害

社區野溪流域曾因颱風溪水沖垮堤岸如土石流崩塌，如圖 13 之照片；另社區住宅區排水溝有部分排水不良，雖不至於大淹水，但積水仍會對生活造成不便，須要透過農村再生計畫作一番整修。



南縣道 86 號灌溉溝渠與野溪交會處因大雨沖刷崩塌。



內角 95 號房舍後方擋土牆龜裂，上方土石可能壓垮房舍。



內角野溪內角橋附近尚未整建溪畔因大雨沖刷崩塌。



內角野溪靠近南二高高速公路交會處。

圖 13 社區災害發生照片

第 3 章 農村社區發展願景及課題

3-1. 社區發展願景

內角社區擁有最自然的農村純樸及自然人文，但是經過多年政府施政經濟都以扶植工業，輕忽農業而影響，年輕人謀生他鄉外流，老年人留著顧厝，內角社區農村生態的確已逐漸消失它獨特的氣味，加上社區受軍事區帶來的水汙染及農藥施用和化學肥料的汙染，居民似乎已經不再樂天生活。因此，打造「安健、怡老的內角社區」遂成為本社區居民心中的理想願景如圖 14，期待透過社區硬體的改善，打造安全生活空間，創造健康環境，以及辦理人文關懷知性的活動，提升環保樂活意識，連繫居民彼此間的情感，讓居民們日子過的快樂。

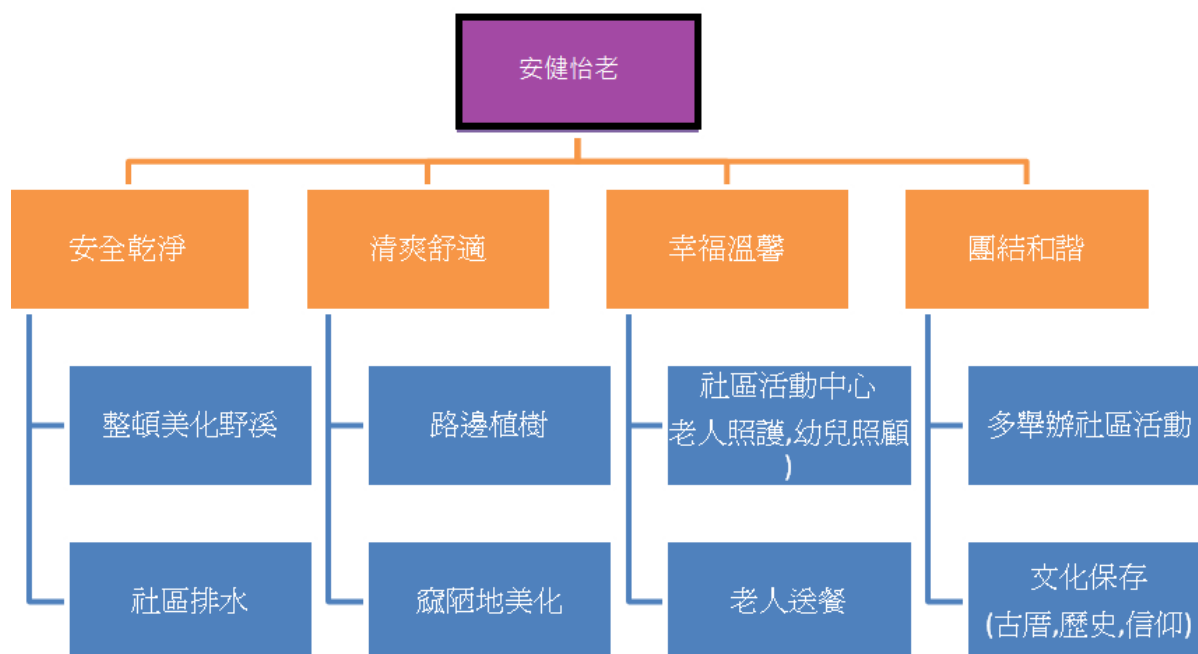


圖 14 社區願景圖

3-2. 社區發展課題

社區於進階班中整理出優劣勢分析，如下表 13，並研擬出課題與對策。

表 13 社區發展優劣勢分析

優勢	劣勢
<ol style="list-style-type: none"> 1. 社區組織佳(媽媽教室、環保志工隊、關懷據點運作等)，三個組織都獲得不少獎項。 2. 文化資源豐富有獅陣、鼓陣、魏家古厝、百年樟樹、榕樹，可提供社區發展資財。 3. 居民純樸、人情味濃及治安良好，屬於宗親聚落之故。 4. 農產品種類多(稻米、荔枝、龍眼、鳳梨、蕃茄、蘭花、番茄、絲瓜、蓮藕…等)，可整合出具經濟高值產業。 5. 人才豐富(紅龜粿、肉粽、豆花、大廚師等)，利用本地農產，製作傳統美食。 	<ol style="list-style-type: none"> 1. 派系問題、社區意識待加強 2. 缺少在地就業機會、人口外流、高齡化 3. 社區組織運作經費短缺 4. 沒有社區活動中心 5. 社區排水不良，影響居住區安全及生產區農作
機會	威脅
<ol style="list-style-type: none"> 1. 農村再生政策參與 2. 內角國小資源共享與合作 3. 文化局-社區營造點補助 4. 水土保持局-環境維護經費補助 5. 社會局支援辦理活動 6. 臺南市農村再生社區營造協會協助 	<ol style="list-style-type: none"> 1. 野溪淹水及社區排水問題 2. 污水污染及噪音問題 3. 對外交通叉路多、且起伏不平

課題1: 社區組織佳(媽媽教室、環保志工隊、關懷據點運作等), 居民純樸、人情味濃及治安良好。

對策: 本會將充分利用組織人力, 運作農村再生各項計畫之推動, 活化社區生活。本社區居民純樸、人情味濃及治安良好是天大福份, 將以良好之志工組織, 建立老有所養、恙有關懷之怡老社區。

課題2: 文化資源豐富有獅陣、鼓陣、魏家古厝、百年樟樹、內角書院

對策: 文化資源獅陣、鼓陣因成員年老而停止運作, 目前由內角國小學生接棒, 本社區結合學校資源, 將配合支援舉辦活動; 魏家古厝、百年樟樹、內角書院等, 期望未來透過專業師資陪伴, 整理成社區故事景點, 豐富文化內涵, 增加文化傳承趣味性。

課題3: 農產品種類多(稻米、蓮藕、荔枝、龍眼、鳳梨、蕃茄、蘭花...等)

對策: 本社區農產品種類多, 但農民各自生產零散, 產銷無法順暢, 期望建立產銷班來整合農作、生產面積及技術交流, 進而改善包裝增加利基, 透過行銷與推廣, 提高社區收入。

課題4: 人才豐富(紅龜粿、肉粽、豆花、大廚師等)

對策: 紅龜粿、肉粽、豆花等傳統食品達人, 利用本社區出產之在來米, 花豆等素材, 目前都於節日應景產製出售, 滿足居民需求為主, 未來可配合社區活動加強行銷, 轉化成地方特色小吃及與醉月軒餐廳蓮子大廚師利用本社區蓮子、蓮花、蓮葉等素材, 發揮專長蓮子餐, 充分整合讓社區活動轉化成地方特色產業。

課題5: 派系問題、社區意識待加強

對策：成立社區讀書會、卡拉OK歌唱班，辦理各項活動如影片欣賞、家常美食共享熱絡人際互動，培養正確的人生幸福觀，進而強化社區意識，降低派系分離感，幸運的是本會新任理事長及總幹事並無派系色彩，目前正在努力消彌以往里長選舉所產生之派系遺毒。

課題6. 缺少在地就業機會、人口外流、高齡化

對策：與社區產業公司交誼多聘僱社區居民、利用讀書會宣導鼓勵年輕人生育、並學習精緻農業技術及市場通路運作，留住農村青年。

課題7: 社區組織運作經費短缺

本社區將配合政府各項施政措施，提報社區經營改善計畫，並加強社區企業和善心人士勸募，充實運作經費；將來透過農作產業整合，增加社區產業收入，希望能達到自給自足。

課題8.：沒有社區活動中心

對策：因為社區活動中心為社區發展最重要的運作基地與活動場域，目前正在積極籌建中，期望二年後能順利完成。

課題9. 社區排水不良，影響居住區安全及生產區農作

對策：有關社區排水不良區域將提報政府，配合水土保持預算運用等施政資源以及社區人力，如透過農村再生計畫，協同公部門及專家學者現勘，改善排水系統。

課題10: 野溪淹水及社區排水問題

對策：有關野溪淹水及社區排水不良區域將提報政府，配合水土保持預算運用等施政資源以及社區人力，如透過農村再生計畫，協同公部門及專家

學者現勘，改善疏浚及社區排水系統。

課題11: 污水污染及噪音問題

對策：本社區之污水污染源及噪音問題都因國軍運作所造成，社區居民曾有抗議活動，已協調軍方改善污染源排放及降低噪音射擊次數，目前居民抗議暫已平靜。

課題12: 對外交通叉路多、且起伏不平

對策：對外交通叉路多、且起伏不平造成生命威脅，本會目前於各種機會宣導交通安全，未來將提報農村再生計畫建立社區巷道交通指示或安全反射鏡或增建安全欄杆等。

整體效益為透過社區硬體的改善，打造安全生活空間，創造健康環境，以及辦理人文關懷知性的活動，提升環保樂活意識，連繫居民彼此間的情感，讓居民們日子過的快樂。

第 4 章 整體發展構想

本計畫之整體發展構想，可從生活功能：整體環境改善、公共設施建設、個別宅院整建；生產功能：產業活化；文化功能：文化保存與活用和生態功能：生態保育等四大功能方向，分別於下圖文分述：

4-1. 生活功能：社區整體環境改善

一、南 165 縣道社區入口兩旁景觀改善

南 165 縣道進入本社區入口，為本社區對外主要通衢，截至目前尚未建立社區入口意象標誌，導致其他社區友人或旅人來訪，常有無法順利進入社區之憾，對社區發展造成負面效應，更讓居民缺乏社區榮譽與自信心，因此需要於入口兩旁建立意象景觀牌亭，及兩側景觀美化做道路標示管理，達到以入口意象美化景觀，明確凸顯社區位址，增加社區定位指標，更提振居民榮譽與自信心。



社區入口為太城宮牌樓，左側雜亂植栽，成為路人垃圾丟棄點，成為志工清掃重點。



社區入口為太城宮牌樓，右側雜亂擺置盆栽，且成為轉角障礙，可重新設計作明顯入口指標。

二、 南 86 兩側沿線綠美化

南 86 為本社區農作生產區主要聯絡道路，兩側沿線植栽喬木，樹種雜且多發病成長不良，不但無綠美化功效，反造成視覺障礙如下照片，對社區造成負面印象，打算重新植栽台灣原生樹種花木，具有綠意、美觀功能樹木，期望直栽台灣原生種生命力強樹木，營建綠色隧道，花團錦簇道路，不但有造林環保減碳及美化道路效果，也是居民休息散步的好場所。



三、 牌樓到廟前花台美化

太城宮牌樓到廟前花台因經年自然老化及損毀，本路段花台植栽雖盡力維護，容有更新美化之需求如下照片，希望將花台整建成具有道路指標功能及更新美化之植栽，塑造花園社區導引意象，讓居民每日享受花香美姿，感受社區之美。



牌樓到廟前道路以盆栽擺飾，宜用花台美化



牌樓到廟前道路雜亂點，宜整頓美化

四、 8 鄰 101 號女媧宮旁環境改善

8 鄰 101 號女媧宮旁民宅因年久失修，房舍已腐鏽破舊，不但影響觀瞻，更有牆傾屋瓦掉落之危險，另女媧宮廣場四周單調水泥地，景觀有待改善。

本會擬協調房傾破舊之屋主重新整建或提供社區作古宅再利用，減少屋倒瓦落傷人事件發生，以增進居民安全感，若做為社區古宅再利用，可增加社區活動空間。另女媧宮廣場四周擬修築花台，植栽綠化。



8 鄰 101 號女媧宮旁民宅因年久失修腐鏽破舊，有牆傾屋瓦掉落之危險。



女媧宮廣場四周單調水泥地，景觀有待改善修築花台，植栽綠化。

五、 社區內陳舊廢棄豬舍再利用

社區陳舊之廢棄豬舍空間目前照片如下，閒置荒廢殊為可惜，可整修再造利用做為歷史生活回顧場域或休閒空間，不但可美化觀瞻，廢棄豬舍再利用就是活化社區資源，擬請重新修整豬舍空間，清除破落牆瓦並整理設計出可用空間，提供社區文史導覽資材，把原本髒亂且有安全顧慮之豬舍變成居民生活歷史教育或休閒的社區，實現政府農村再造之美意。



7 鄰 90 號陳舊之廢棄豬舍空間，可整修作為社區歷史生活回顧場域，及附近居民休閒場所。



8 鄰鄰長之廢棄豬舍遺跡，整修成轉角小景觀地標，提供道路指示及文化地圖展示。

六、 社區古厝周遭景觀改善

里長古厝(6 鄰 78 號)因年久失修，雜草叢生且有破損牆面如下照片，已造成居民出入活動安全顧慮，以安全考量整修古厝成安全、可利用之場域，創造附近老年人活動空間，也作為社區宣導政策場所；社區其他古厝景觀改善盡可能一併規劃修整。



里長古厝周遭破損房舍，擬拆除有掉落危險牆瓦，整理成安全、美感活動空間。



里長古厝及荒蕪庭院，擬維修成三合院花園房舍，創造附近老年人活動空間。

七、社區 79 號周邊麻陋地景觀改善

79 號周邊麻陋地景觀以往作為曬穀場地今已荒廢，周遭雜草叢生；舊水塔曾是附近居民飲水重要供應設施，及要道通路指標，年久荒蕪影響觀瞻，計畫把荒廢曬穀場地做景觀改造成為一小公園，提供附近居民聯誼休憩場所；舊水塔可做整理成生活活歷史古蹟，提供生活歷史回味資材，並消除蚊蟲孳生源，促進健康環境。目前照片如下：



荒廢曬穀場地做景觀改造成為一小公園，提供附近居民聯誼休憩場所。



舊水塔可做整理成生活活歷史價值之建築，提供生活歷史教育資材

八、 47 號麻陋地環境改善

此地路段為社區檳榔園通闖太城宮必經之路，因閒置而成髒亂死角麻陋地如下照片，若經環境改善美化，可增進環境美觀及促進衛生，本處打算以雇工購料方式美化該景觀，及消除孳生蚊蟲環境，促進環境衛生。

	
47 號麻陋地環境改善可消除居民堆置垃圾，美化叉路口景觀。	47 號麻陋地有排水溝經過，兩側綠美化後，可消除孳生蚊蟲環境。

九、 內角 84 號環境整理

內角 84 號附近老舊房舍因人口外流而無人管理使用，造成環境髒亂死角，目前照片如下，本空間可整理塑造為社區居民茶餘飯後聚會聊天處所，不但美化環境、消除病媒蚊，又可增加活動空間。

擬請專家進行景觀設計及空間功能改造，申請各方資源支援，志工配合執行，期望美化環境、消除病媒蚊，又可增加活動空間。



內角 84 號附近老舊房舍成為垃圾堆放區，有礙環境衛生。



內角 84 號附近老舊房舍空地雜草叢生，有礙環境衛生。

4-2. 生活功能：公共設施建設

一、 內角社區排水、野溪整治，分列計九大項如下：

- (1) 野溪整治(內角部落、畚箕科、瓦窯坑、土人頭坑)
- (2) 內角排水系統整體改善計劃(57 號、6 鄰 74 號、 7 號、40 號、 81 號、 3 鄰公廳前、1 鄰 8 之 4 號(兵營小門前))
- (3) 納骨塔旁排水設施改善
- (4) 7 鄰 90 號排水改善-約 150m(魏永增宅前)
- (5) 4 鄰 50 號駁坎與排水改善
- (6) 6 鄰 84~8 號前之產業道路及排水溝改善工程(魏錦堂田邊)
- (7) 8 鄰 97 號之 5 路面及水溝改善
- (8) 社區野溪護岸及沿線周邊景觀改善
- (9) 七鄰 90 號前院排水改善

本社區居民生活與野溪息息相關，社區排水溝渠也都注入野溪，早期住民多住居在野溪附近，並利用溪水洗滌或沐浴、抓蝦蟹魚類為食，後因上游區域成為國防部軍事訓練基地，早期不重視環保，導致溪流已嚴重污

染，汙濁臭燻且經年雨水沖刷，河流邊坡崩塌或水流改道，造成汛期安全問題；又因社區處屬丘陵不平地形，早期排水系統未做整體規畫，而有雨季積水困擾，因此社區排水和野溪整治成為重要訴求。

排水系統之規劃和野溪整治有其專業考量和需要龐大經費，以上列出數個攸關居家安全需求處所，冀望藉由農村再生計畫加以改善。

上述九項代表性照片如下：

(1) 野溪整治

	
<p>內角野溪臨三號高速公路處溪岸崩塌，宜以生態工法建造堤岸。</p>	<p>內角野溪臨三號高速公路附近灌溉水道溪岸崩塌。</p>
	
<p>81 號野溪旁道路塌陷，宜整修避免崩塌加劇。</p>	<p>內角野溪河道窄化，易造成雨水氾濫。</p>

(2) 排水系統整體改善



1 鄰 8 之 4 號沒有排水溝，已造成多次大雨灌入十多戶民宅。



左圖排水至此太小且被堵塞之排水口，造成無法順暢排水。

(3) 納骨塔旁排水設施改善



內角納骨塔區域排水溝渠為天然田間小渠，因雨沖刷塌陷，造成種植受災。



內角納骨塔區域排水溝渠轉彎處，易受雨水沖刷。

(4) 7 鄰 90 號排水改善



7 鄰 90 號附近傾斜區域，因雨沖刷成水道，宜建設排水溝。



7 鄰 90 號附近道路兩側無排水溝，宜建設排水溝。

(5) 4 鄰 50 號駁坎與排水改善

	
<p>3 鄰號旁水溝基地已掏空，房子有倒塌之危</p>	<p>內角社區野溪內角坑橋附近堤坊塌陷，</p>

(6) 6 鄰 84~8 號前之產業道路及排水溝改善

	
<p>產業道路兩旁缺乏溝渠，路面因車輛壓損造成路面變窄。</p>	

(7) 8 鄰 97 號之 5 路面及水溝改善



八鄰 97 之 5 號前產業道路排水溝渠侵蝕路面，出入路面狹小，宜建水溝。



八鄰 97 之 5 號前產業道路排水溝渠侵蝕路面，出入路面狹小，宜建水溝。

(8) 社區野溪護岸及沿線周邊景觀改善



社區野溪堤岸整治周邊景觀，宜美化成休憩場所。



6 鄰 85 號附近野溪堤岸崩塌，宜儘快整治。

(9) 七鄰 90 號前院排水改善





七鄰 90 號前院排水溝，常因大雨氾濫淹入民宅倉庫

二、 擋土牆、山坡地及道路安全改善，共計 3 大項

(1) 畚箕科部落擋土牆改善

	
<p>進入畚箕科部落道路擋土牆有滑落現象，路面高低落差路邊宜設欄杆標示。</p>	<p>進入畚箕科部落道路擋土牆有滑落現象，路面高低落差路邊宜設欄杆標示。</p>
	
<p>七鄰 95 號房舍後方擋土牆龜裂，雨水大量滲出入民宅，應速整治，避免土石流。</p>	<p>七鄰 95 號房舍後方擋土牆龜裂及下陷，從上方拍照裂縫及民宅位置。</p>

(2) 女媧宮牌樓旁山坡地整治

	
畚箕科聚落女媧宮後方山坡地產業道路未設排水道，造成雨季大水橫流。	畚箕科聚落女媧宮後方山坡地產業道路未設排水道，造成雨季大水橫流。

(3) 路面側邊安全護欄設置(四鄰 48 號與 52 號間)

本社區 48 號至 52 號間之路面有高低起伏及彎向，而一側路面與水溝高低落差約 1.5 公尺，此路段容易發生掉落，曾經有小孩掉落受傷過，老年人夜間騎腳踏車行經該處，很沒有安全感，偶有駕馭閃失跌落，恐有致命之虞，基於安全環境考量，此路段擬設置安全護欄及夜光標示，以防止嬉戲孩子跌落及增加行人安全感。

	
本社區 48 號至 52 號間之路面有高低起伏及彎向外，一側與水溝落差 1.5 公尺多，易造成事故。	

三、 增建關懷照顧服務設施與環境

本社區尚待籌建活動中心，目前社區之關懷中心發揮功能受限，因無場所活動辦公，擬籌辦年長及弱勢共餐、各類活動與學習講座等都礙難進行，影響對所有居民(多數老年人)之關懷照顧，導致年長居民很少外出活動交誼。

目前社區傾力爭取籌建社區活動中心，土地已取得國防部捐贈移撥區公所，闢建經費努力籌助中，期許順利興建活動中心，並加強環境之安全與美化。

本社區若有活動中心，本社區可落實關懷照顧服務，辦理各項活動，提升人文生活情趣，讓社區成為樂老安養的天堂。

活動中心籌建位址目前照片如下，期待籌建順利。



4-3. 生活功能：個別宅院整建

1. 內角書院 64 號及周邊景觀改善

內角書院系本社區聚落最早教授漢學的學堂，深具教育啟蒙歷史意義，目前已因建物老舊屋頂漏水修理而破壞原始古厝整體性如下照片，然內部牆面裝飾雖斑剝處處，仍甚完整，亟待整修。因為深具歷史教育傳承與教化意義，最好能結合學術單位以歷史古蹟整修方式，進行維護，整修後可做為社區文化巡禮資產，讓社區發展成具歷史文化、建築藝術及社區啟蒙的活教材



2. 社區聚落宅院整建

社區聚落宅院基本上都近百年歷史如下照片，相關建材或有斑剝腐蝕，仍適合人居，本計畫將配合宅院主人意願，考量社區景觀動線，進行整合規畫整建。



4-4. 生產功能：產業活化

本社區產業以農為主，農民很努力耕種，各自生產銷售，因缺乏整合導致產量、品質、價值都不佳，常有不敷成本發生，因此整合社區產業是未來重點，辦理人才培訓，為後續活化社區產業準備。

初步構想在太城宮前設置社區產業工作坊，由產業文化組籌辦蔬果產銷班，逐步進行下述活動：

1. 首先鼓勵整合生產農作，如蓮藕、蓬萊水稻、甜番茄、水果玉米…等，建立生產面積統計，與農人深入溝通。
2. 辦理專業技術管理、產業包裝及行銷通路策略等培訓活動，促進居民對農業產值增值的理解。
3. 適時配合農耕季節規畫辦理農村行銷活動，進而辦理農產品認養活動，達到農產增值紮根目的。

若能產業整合成功，並提昇產業生產專業技能，配合行銷通路，建立產銷共識，將可提高生產收益，為社區農產經濟創造利潤，達到自給自足目標。

本社區也將致力傳統紅土鹹蛋產業的回復，先研發不同口味，進而加強包裝、行銷，以社區特色伴手禮產品，創造利潤提升社區經濟。

本社區將著重無毒農業的宣導，讓社區土壤與水源做長久的改善與永續環境保護。

4-5. 文化功能：文化保存與活用

文化是社區的活歷史，是人類延續的生存智慧結晶，有族群共生歸屬感的根源，因工商社會著重經濟輕人文，導致人際疏離、生活緊張，為建構社區成為目前安健怡老的生活環境，要盡力文化保存與活用。本社區初步構想實施社區文化調查及田野訪查，製作社區文化地圖，建立社區文化網及文化資產維護網，落實文化管理與推廣應用。目前應進行訪查、紀錄保存或活用品項有：

1. 石頭公軼事與活動
2. 重現太城宮獅陣/宋江陣/八家將，傳承地方傳統文化
3. 開基百年魏家古厝及內角書院整修
4. 太城宮建史軼事調查紀錄
5. 畚箕科土地公廟中廟維護保存
6. 社區聚落移民拓墾生活歷史

透過文史調查, 追溯社區歷史, 人文活動, 藉由社區長輩帶領社區青壯年, 一起傳承社區文化, 建構對社區的親切認同感。

4-6. 生態功能：生態保育

本社區尚未進行生態現況調查，相關野溪生態資料闕如，惟未來野溪整治期望以生態工法闢建親水公園，做好生態保育工作，又加走林路右側(6-7 鄰)沿線池塘水域如下照片及社區野溪生態資源調查與保育，是社區擬定為生態保育標的，提供居民與小朋友們友善親近環境。



7 鄰附近水塘閒置，是很好的自然生態環境，可整理成親近生態景觀區。



6 鄰附近水塘目前自然放養鯽魚，水鳥及水蛇、青蛙棲息，附近林地生態豐富。

另內角社區野溪雖部分受雨水沖蝕待整治，為多屬可農業利用之溝渠，未來對務農居民環保宣傳教育，朝向生態保育維護，可豐富野溪生態。

本社區野溪生態資源調查與保育過程，社區將辦理居民環保智識的提升的活動，進而規畫生態保育解說員訓練，豐富社區交流資源。

4-7. 土地分區規劃及配置公共設施構想

本社區土地分區規劃大致沒有太多變化，惟有整合農作物生產不同類別分區，仍是一般農業區或特定農業區；另外目前已請國防部釋出軍事用地變更為建築用地，提供本社區籌建活動中心之用，本社區亟需配置社區活動中心作為活動、集會場所，並闢建野溪步道或遊憩公園(內角坑橋附近溪畔)…等，土地分區規劃及配置公共設施構想，如圖 15。

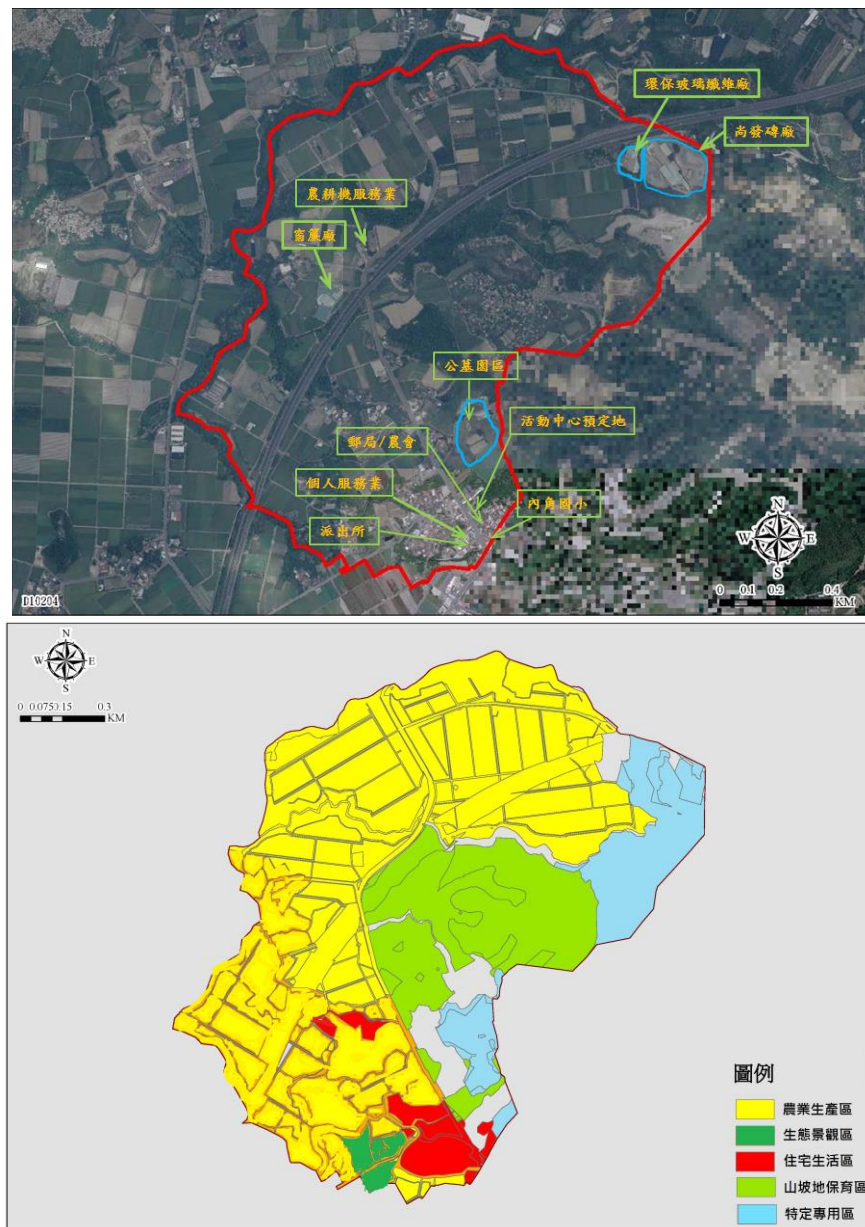


圖 15 土地分區規劃及配置公共設施構想

第 5 章 後續管理維護及財務計畫

5-1. 管理維護

- 一、 配合政策及上級單位之補助，完成後續之整體構想方案和實質改造，完工後交由社區管理維護。
- 二、 訂定社區公約，建立社區居民共同維護社區各項公共設施之機制，及制定社區榮譽/獎勵機制，激發社區居民自主參與，從事環境、空間蓋善後之管理維護工作。
- 三、 以社區聚落「鄰」為管理主體，不定期召開會議進行維護管理工作檢討改進，並辦理年度環境美化維護競賽，以激勵居民榮譽，長期維護環境。
- 四、 採用社區環保志工隊與計劃地周遭居民認養的方式協助維護管理。另外，鼓勵居民廣建『家戶花園』，由各戶自行就近維護管理。
- 五、 邀請公司、企業或居民認養維護管理公共設施。
- 六、 公共設施狀況由環境美化組巡護檢查及通報。

5-2. 執行農村再生之組織及分工

表 14 內角社區農村再生分工表

職稱 (或單位)	姓名 (或編制)	工作內容
內角農村再生促進會	魏永增 會長	總體規劃及統籌協調支援事宜。
內角農村再生促進會	魏春雄 副會長	負責督導農村再生計畫執行及支援。
內角農村再生促進會	魏榮昌 執行長	負責農村再生計畫執行、進度管理，召開會議協調及聯繫相關單位、外賓。
內角社區發展協會	魏海成 會計組長	掌管協會核銷之帳目登記或校對等相關管理內容
內角社區發展協會	魏文舉 出納	掌管協會出納款項管理內容
內角社區發展協會	魏榮俊 總務組長	負責行政文書、採購、庶務等支援業務
社福關懷組	劉竽圓 組長	負責執行社會福利與居民關懷照護業務
活動企劃組	魏宗棋 組長	負責各項活動之規劃、執行、檢討等業務
環境美化組	梁姮姝組長 魏鳳珠副組長	負責社區美化、環境清潔及環保宣導等業務
活動中心籌建組	魏豐勝 里長	負責社區活動中心籌建庶務，進度追蹤等

5-3. 社區財務計畫表

年度	實施項目	建議執行單位	實施內容	維護管理單位	社區配合經費(千元)	社區其他投入資源	優先順序
第一年	路面側邊安全護欄設置	政府部門	路面邊坡斷崖側設置安全欄杆	內角社區發展協會			1
	畚箕科部落擋土牆改善	政府部門	裂損擋土牆整修	政府部門及附近居民			2
	社區文史資源調查	內角社區發展協會	文史資源調查，以持續探掘社區文化活動軼事	內角社區發展協會	社區編列配合經費	社區志工	3
	農村美學公共藝術塑造	政府部門	社區入口主要道路農村美學公共藝術塑造(市嘉南 13 號及 165 線等二處入口)	內角社區發展協會		社區志工	4
	閒置空間改善(僱工購料)	內角社區發展協會	1. 里長古厝周遭景觀改善 2. 47 號麻陋地環境改善	內角社區發展協會及地主	社區編列配合經費	社區志工	5
	住宅花園化	內角社區發展協會	太城宮附近部落住宅花園植栽美化	社區居民	社區編列配合經費	社區志工	6
	社區排水系統整體改善計劃	政府部門	7 號、8-4 號週遭、57 號、40 號、3 鄰公廳前排水系統改善	內角社區發展協會及地主		社區志工	7
	辦理蔬果產銷技術管理研習會	政府部門	蔬果特性與生產技術研習；農作管理及行銷通路引薦，建立品牌、認證包裝及推廣活動等產業特色多元發展。			社區志工	8
	內角書院 64 號及周邊景觀改善	政府部門	百年書院整修及周遭整體環境改善	內角社區發展協會及地主		社區志工	9
	紅土鹹蛋產業恢復計畫	內角社區發展協會	進行紅土鹹蛋製作，並研發多種口味，經營成為社區產業。	內角社區發展協會	社區編列配合經費	社區志工	10
合計			10	件			

第二年	閒置空間改善(僱工購料)	內角社區發展協會	84號週遭環境整理、空間利用塑造為社區居民聚會所	內角社區發展協會及地主		社區志工	1
	社區文化導覽解說員培訓課程	內角社區發展協會	招募並訓練社區文化志工文化導覽解說員培訓	內角社區發展協會	社區編列配合經費	以社區志工與物力配合	2
	9鄰產業道路改善	政府部門	道路沿線路面及排水改善	內角社區發展協會		社區志工	3
	廢棄豬舍整建再利用	內角社區發展協會	重新修整豬舍空間，清除破落牆瓦並作整理設計出可用空間。	內角社區發展協會及地主	社區編列配合經費	社區志工	4
	辦理蔬果產銷專業技術管理研討會	政府部門	社區蔬果整合與生產技術、農作管理及行銷通路研討會。	內角社區發展協會		社區志工	5
	住宅花園化	內角社區發展協會	檳榔園部落居民住宅花園植栽美化	社區居民	社區編列配合經費	社區志工	6
	紅土鹹蛋產業包裝開發	內角社區發展協會	進行紅土鹹蛋包裝設計與試作，成為社區經營產業。	內角社區發展協會	社區編列配合經費	社區志工	7
	合計		7	件			
第三年	增建關懷照顧服務設施與環境	政府部門	關懷中心環境綠美化	內角社區發展協會		社區志工	1
	南86兩側沿線綠美化	政府部門	道路兩側植栽景觀樹木	內角社區發展協會		社區志工	2
	女媧宮旁環境綠美化	政府部門	女媧宮旁環境綠美化	內角社區發展協會		社區志工	3
	野溪整治	政府部門	內角部落、畚箕科	內角社區發展協會		社區志工	4
	住宅花園化	內角社區發展協會	畚箕科部落居民住宅花園植栽美化	社區居民	社區編列配合經費	社區志工	5
	內角排水系統整體改善計劃	政府部門	74號、81號週遭排水系統整體改善	內角社區發展協會及地主		社區志工	6
	辦理蔬果產銷專業技術管理研習會	政府部門	社區蔬果整合與生產技術、農作管理及行銷通路研習會。	內角社區發展協會		社區志工	7

	紅土鹹蛋產業產品認證與成果展示	內角社區發展協會	進行紅土鹹蛋認證與成果發表，成為社區經營產業。	內角社區發展協會		社區志工	8
	合 計		8	件			
第 四 年	生態資源調查與保育	內角社區發展協會	社區水塘及野溪生態資源調查與保育	內角社區發展協會		社區志工	1
	內角排水系統整體改善計劃	政府部門	3、4、5 鄰排水系統整體改善	內角社區發展協會及地主		社區志工	2
	野溪整治	政府部門	瓦窯坑、土人頭坑	內角社區發展協會		社區志工	3
	辦理蔬果專業技術管理成果發表會	內角社區發展協會	社區短期蔬果生產技術、農作管理及行銷通路成果展示會。	內角社區發展協會	社區編列配合經費	社區志工	4
	住宅花園化	內角社區發展協會	板橋頭聚落附近居民住宅花園植栽美化	社區居民	社區編列配合經費	社區志工	5
	生態解說人員培訓	內角社區發展協會	社區水塘及野溪生態解說人員培訓	內角社區發展協會		社區志工	6
	合 計		6	件			
總 計		31	件				

第 6 章 預期效益

內角社區農村再生計畫的推動，遂行打造本社區居民心中的理想願景「安健、怡老的內角社區」，預期效益如下：


1. 對社區總體發展影響：透過社區硬體的改善，使得社區生活設施更完備，社區綠美化創造健康環境花園社區，提供社區居民一個安全、優質、知性的生活空間；基於永續營造理念，將持續運用社區人力資源，繼續營造社區各項建設工作，發揮農村再生最大效益。
2. 對社會及文化環境的影響：農村再造計畫執行過程，塑造開放積極、快樂貢獻之人生觀，激勵居民積極參與社區，彼此間的情感連繫更為密切，並使優良傳統習俗及文化得以保存與發揚，讓居民們天天滿面笑容的快樂生活，增加社會祥和幸福氛圍。
3. 對經濟的影響：實施農村再生計畫，促使農民產銷整合共識萌生希望，本社區農作將整合成生產計畫性、農產品精緻化發展，向富麗農村、豐富農民邁進。
4. 對環境保護的影響：生態資源調查與保育，推動無毒安全農業，將社區土壤與水源做長久的改善與永續。

附件

1. 社區範圍圖



2. 社區組織代表之立案證明文件



換發

臺南市人民團體立案證書

府社行字第 0363 號

臺南市白河區內角社區發展協會業已依法組織完成

准予立案此證

計 開


團體名稱：臺南市白河區內角社區發展協會

成立日期：88年02月19日

會址所在地：臺南市白河區內角里5鄰62-8號

市長賴清德

中華民國 100 年 09 月 14 日



3. 社區完成完整農村再生培根計畫訓練之證明文件及結訓人員
結業證明文件影本

臺南市/白河區/內角社區
農村再生培根計畫四階段結訓名冊

序號	姓名	年次	身份證字號	序號	姓名	年次	身份證字號
01	王方阿嬌	32	R20040****	31	魏鳳珠	47	R22032****
02	王陳金葉	25	R20040****	32	魏鄭金枝	33	R20040****
03	何魏英	32	R20040****	33	魏賴玉露	30	R20040****
04	余銀花	41	R20017****	34	魏賴素治	36	R20060****
05	吳素蘭	42	R20047****	35	魏謝素	33	R20040****
06	李俐蓁	31	R20040****	36	魏羅談	32	R20040****
07	辛素梅	33	R20040****	37	魏蘇敏	26	R20040****
08	林美女	54	N22261****		以下空白		
09	張素枝	29	R20040****				
10	張碧玉	25	R20040****				
11	黃竹紗	43	R20047****				
12	黃秋容	34	R20047****				
13	廖涂銀錠	37	Q20060****				
14	劉芋圓	54	R29002****				
15	鄭淑蘭	29	R20040****				
16	謝秀子	26	R20038****				
17	鍾玉棗	13	R20040****				
18	魏吳秀里	30	R20040****				
19	魏吳秀英	35	Q20237****				
20	魏李葉	33	R20040****				
21	魏林不	23	R20040****				
22	魏秋水	25	R10041****				
23	魏美吟	68	R22284****				
24	魏勒	26	R20040****				
25	魏梁姮妹	47	N22140****				
26	魏淑美	55	R22032****				
27	魏曾夜	19	R20040****				
28	魏曾阿精	25	R20040****				
29	魏董不	23	R20040****				
30	魏銀發	18	R10041****				

社區結訓編號：1024D049 社區級距：B-需 30 人完成四階段培訓

4. 召開社區居民會議通知

臺南市白河區內角社區居民會議 開會通知

發起單位：臺南市白河區內角社區發展協會

聯絡人姓名及電話：魏榮昌 0933361717

出席人員：全體社區居民

列席人員：在地組織或團體、社區範圍內土地所有權人、白河區公所代表

指導單位：水保局台南分局、市政府農業局

會議時間：民國 102 年 12 月 8 日（星期日）上午 10 時 0 分

會議地點：內角社區太城宮

公告附件：臺南市白河區內角社區農村再生計畫草案、103 年內角社區文化探索及人才培育計畫草案

公告地點或方式：白河區內角里辦公室(派出所)、內角社區關懷據點（太城宮）

開會通知公告期間：民國 102 年 11 月 30 日至 12 月 8 日

會議目的：

- 一、討論並擬訂臺南市白河區內角社區農村再生計畫草案內容。
- 二、議決臺南市白河區內角社區農村再生計畫草案。
- 三、推派臺南市白河區內角社區組織代表。
- 四、討論 103 年內角社區文化探索及人才培育計畫草案內容
- 五、議決 103 年內角社區文化探索及人才培育計畫草案

備註：

會議程序表：

- 一、推派主席
- 二、對議程有無意見
- 三、確認出席人數：
應出席之完成完整培根訓練結訓人員最少人數 15 人，
應出席成年居民最少人數 60 人，
- 四、宣布開始開會
- 五、本社區農再計畫草案說明
- 六、農再計畫內容提請討論
- 七、議決本社區農再計畫是否通過
- 八、請提名擬擔任本社區組織代表之組織或團體
- 九、議決由何組織或團體為本社區組織代表
- 十、宣讀會議結論及決議事項
- 十一、臨時動議：
- 十二、散會： 午 時 分

5. 社區居民會議之簽到 (1份完整資料送縣市府審查，附件中所附電話及生日請直接刪除)、紀錄等相關資料

臺南市白河區內角社區居民會議簽到簿

壹、開會時間：102年11月24日

貳、開會地點：太城宮

參、主持人：魏永增

記錄：魏榮昌

肆、出(列)席單位及人員：

長官貴賓簽名處			
單位	姓名	單位	姓名
張也興 順龍 文以 元佳	吳忠明		賴美惠
高胡公專幹	高日峰		
白河區公所	楊晴期		

出席人員 簽名	戶籍地址 (單位)	聯絡電話	出生日期	培根結 訓序號
✓ 賴玉霞	內角里6鄰 路	號 6	4	10240049
✓ 李金連	內角里6鄰 路	號 6	1 2	
魏榮榮	內角里3鄰 路	號 6	5	
葉黃均	內角里5鄰 路	號 6	1	
魏梁姪妹	內角里6鄰 路	號 6		10240049
魏為能	內角里8鄰 路	號 68	0	
林高輝	內角里5鄰 路	號 68	1	
魏金波	內角里4鄰 路	號 6	2	
魏錦堂	內角里6鄰 路	號 6	2	
王春玉	內角里5鄰 路	號 6	4	
蔡采容	內角里4鄰 路	號 6		
魏嘉緯	內角里4鄰 路	號 6	1	
魏永祝	內角里4鄰 路	號 6	2	
魏鄭擇	內角里7鄰 路	號 68	1	
魏江梅	內角里6鄰 路	號 6	5	
魏秋枝	內角里6鄰 路	號 6	0	
✓ 張琴玉	內角里9鄰 路	號 68	2	10240049
魏周碧娥	內角里4鄰 路	號 6	8	
魏豐修	內角里9鄰 路	號 6	5	
✓ 魏謝秀子	內角里2鄰 路	號 2 6	1	10240049
魏吳招治	內角里4鄰 路	號 6	9	
✓ 魏勅	內角里5鄰 路	號 6	3	10240049

出席人員 簽名	戶籍地址 (單位)	聯絡電話	出生日期	培根結 訓序號
黃可紳	內角里 2 鄰 路 3	3 號 6	05	1024D049
李瑞祥	內角里 1 鄰 路 8	4 號 6	14	
魏海成	內角里 3 鄰 路 4	3 號 6	10	
魏鄭金枝	內角里 3 鄰 路 4	3 號	18	1024D049
李秉旺	內角里 1 鄰 路	號 6	20	
魏秋水	內角里 2 鄰 路 3	8 號 6	17	1024D049
李秋足	內角里 3 鄰 路	1 號 6	21	
魏林不	內角里 5 鄰 路	號 6	28	1024D049
魏榮昌	內角里 4 鄰 路	2 號 6	11	
魏南珠	內角里 1 鄰 路	2 號 6	10	1024D049
王文耀	內角里 7 鄰 路 8	號 0	30	
王春志	內角里 2 鄰 路 3	8 號 6	25	
劉芋圓	內角里 6 鄰 路	1 號 6	23	1024D049
魏胡斌	內角里 3 鄰 路 1	1 號 6	11	
鄭淑蘭	內角里 4 鄰 路	號 6	21	1024D049
魏金水	內角里 1 鄰 路	1 號 6	15	
魏德芳	內角里 1 鄰 路	2 號 6	28	
魏陳法	內角里 2 鄰 路 3	2 號 6		
魏振鵬	內角里 2 鄰 路 3	3 號 6	3	
魏先春	內角里 6 鄰 路 8	1 號 6		
魏文峰	內角里 7 鄰 路 8	1 號 6	25	
魏豐勝	內角里 6 鄰 路 8	6 號 6	30	
魏金祥	內角里 4 鄰 路	1 號 6	10	

出席人員 簽名	戶籍地址 (單位)	聯絡電話	出生日期	培根結 訓序號
	內角里 5 鄰 路	號	魏	25
魏永增	內角里 7 鄰 路	號	68	5
魏國殷	內角里 4 鄰 路	號	681	1
魏素俊	內角里 4 鄰 路	號	681	25
魏源才	內角里 4 鄰 路	號	68	5
魏包冬	內角里 4 鄰 路	號	68	8
魏李基	內角里 4 鄰 路	號	681	20 1024D049
魏淑美	內角里 3 鄰 路	號	68	15 1024D049
魏辛素梅	內角里 4 鄰 路	號	68	 1024D049
魏順宗	內角里 12 鄰 路	號	68	
魏從明	內角里 1 鄰 路	號		10
魏清利	內角里 5 鄰 內角路	號	68	14
魏文景	內角里 4 鄰 路	號	681	20
黃武雄	內角里 5 鄰 路	號	68	
高陽奇	內角里 1 鄰 12 路	號	68	17
李恩祥	內角里 4 鄰 路	號	68	13
魏明佑	內角里 4 鄰 路	號	681	11
魏英晉	內角里 4 鄰 路	號	68	4
魏錦亮	內角里 12 鄰 路	號	681	4
魏登記	內角里 6 鄰 路	號	681	20
魏美吟	內角里 6 鄰 64 路	號	681	6 1024D049
魏曾少	內角里 6 鄰 64 路	號	681	1 1024D049
何魏英	內角里 2 鄰 路	號	681	21 1024D049

出席人員 簽名	戶籍地址 (單位)	聯絡電話	出生日期	培根結 訓序號
余銀花	內角里7鄰 路	號 60	8	1024D049
魏黃貴	內角里4鄰 路	號 68	8	
魏德鳳	內角里5鄰 62 路	號 62	8	
魏吳秀英	內角里 鄰 62 路	號 65	1	1024D049
魏張月	內角里 鄰 路	號 60	14	
孔宗洪	內角里7鄰 路	號 60	14	
吳素蘭	內角里 鄰 路	號 68	18	1024D049
魏茹貞	內角里7鄰 路	號 681	7	
魏清高	內角里3鄰 路	號 681	1	
魏福松	內角里6鄰 路8	號 68	17	
鄧建芳	內角里6鄰 路8	號 68	7	
魏志里	內角里6鄰 路8	號 68	2	1024D049
李例美	內角里6鄰 路8	號 681	18	1024D049
魏春英	內角里6鄰 路8	號 68	5	
王素哲	內角里 鄰 路8	號 68	10	
魏焜林	內角里 鄰 路8	號	25	
魏香紅	內角里8鄰 路9	號 68	20	
魏賴素治	內角里8鄰 路9	號 681	4	
葛枝梅	內角里6鄰 路2	號 681	5	
郭樹蘭	內角里2鄰 路9	號 681	28	
魏吳羅	內角里2鄰 路	號 60	22	
魏蘇玉	內角里5鄰 路	號 68	8	

魏蘇玉

出席人員 簽名	戶籍地址 (單位)	聯絡電話	出生日期	培根結 訓序號
魏謝素	內角里6鄰 路8	號 6	115	
黃素珊	內角里6鄰 路8	號 69	127	
蔡國鴻	內角里5鄰 路6	號 68	13	
鄧氏	內角里5鄰 路6	號	1	
吳野	內角里2鄰 路	號 6	12月 11/2	2
魏素枝	內角里10鄰 路1	號 681	125	
魏張素枝	內角里6鄰 路8	號 68	110	
李真林	內角里7鄰 路	號 6	4/	
魏董小	內角里6鄰 路8	號 68	124	
王陳金葉	內角里7鄰 路8	號 68	125	
魏觀喜	內角里6鄰 路8	號 6	13/	
魏志展	內角里6鄰 路8	號 68	124	
魏志穎	內角里6鄰 路8	號 68	110	
陳 柑	內角里6鄰 路8	號	17	
魏銀發	內角里9鄰 路	號 6	76	
王春期	內角里7鄰 路	號 68	130	
陳虹年	內角里6鄰 路8	號 6	18	
	內角里 鄰 路	號	1 1	
	內角里 鄰 路	號	1 1	

出席人員 簽名	戶籍地址 (單位)	聯絡電話	出生日期	培根結 訓序號
魏志強	內角里 7 鄰 路 號	01	120	
陸明志	內角里 7 鄰 路 號	0	128	
魏志強	內角里 7 鄰 路 號	0	130	
魏際南	內角里 7 鄰 路 號	0	13	
魏賴榮	內角里 6 鄰 路 號	6	18	
林美玉	內角里 4 鄰 路 號	6	125	10540049
魏辰朝	內角里 4 鄰 路 號	6	11	
魏顯和	內角里 6 鄰 路 號	6	12	
魏瑞信	內角里 7 鄰 路 號	6	113	
魏瑞燕	內角里 6 鄰 路 號	6	18	
魏華宏	內角里 6 鄰 路 號	6	13	
魏朝高	內角里 5 鄰 路 號	6	11	
魏明忠	內角里 4 鄰 路 號		111	
	內角里 鄰 路 號		/ /	
	內角里 鄰 路 號		/ /	
	內角里 鄰 路 號		/ /	
	內角里 鄰 路 號		/ /	
	內角里 鄰 路 號		/ /	
	內角里 鄰 路 號		/ /	

散會： 午 時 分

6. 審查小組所提後續推動執行建議

農村再生計畫初審意見回應表

計畫名稱：臺南市白河區內角社區農村再生計畫

初審單位：臺南市政府農業局

項次	農業局初審意見	回應說明
1	請增補表目錄、圖目錄等。另計畫書內之「圖」、「表」請增加圖編號、圖標題及表編號、表標題，並將表標題放置表上方，圖標題放置於圖下方，計畫書內所提一併修正。	遵照辦理
2	計畫書內「圖」、「表」，請註明資料來源，部份表請在加註資料日期（例：表 6、表 7）。	遵照辦理
3	附件之社區居民會議之簽到，基於個人資料保護法，請將戶籍地址資料作適度遮掩。	遵照辦理
4	P.3，照片文字敘述提及「社造」，本案係為「農村再生計畫」，請確認。 P.6，「農村再生培根計畫—再生班」係為 100 年度辦理，而「農村再生培根計畫—核心班」係為 101 年度辦理，請確認。	遵照辦理，已修正為農再計畫說明。 年度筆誤已修正。
5	P.10-14、18-20，內容所附照片資料，請一併編列圖號。 P.12，表 5 內容係為社區傳統活動，請將非相關之活動移除（例：國小暑假活動）。	遵照辦理
6	P.14，最後一行文字：「…度誠參”予”」，請修正為”與”。 P.15，倒數第二行文字：「…需”測底”整治」，請修正為”徹底”。 p.17，倒數第二行文字：「?季則以東北…」，缺漏字，請修正。	遵照辦理
7	P.16，社區水文分布圖，請補上溪流名稱，並調整解析度。	所有圖資由水土保持局委託中興大學國土保育學會產出，全台灣提農再都用這樣格式，內角野溪並無命名，更新原圖檔。

8	P.21、23，圖 7、圖 8 解析度不足，請調整。另圖 8 空白部份係為何種分區？	遵照辦理，重新請中興大學提供新圖，消除查無地籍所造成空白，其餘空白為河流。
9	P.25，二、產業型態，內容請再補充說明社區最主要的農作物。表 9 內容項目請增列“家數”，並填入社區內各級產業之資料。另政府機關（國小、郵局、農會）等資料移除；三級產業的事業種類未填列，請補充。另「社區產業分布示意圖」，請補充。相關格式請參閱「農村再生計畫撰擬指南」。	遵照辦理完成。
10	P.25，三、公共設施，請補充「社區現有公共設施示意圖」，相關格式請參閱「農村再生計畫撰擬指南」。	遵照辦理完成。
11	P.28，第二行文字：「…關子”嶺”」，請修正為關子”嶺”。 P.29，第三行文字：「…交通”服”」，請修正。 P.28-29，內容提及「市南嘉 13 號道路」，經查應為「市嘉南 13 號」，請修正。	遵照辦理完成。
12	P.29，圖 8 社區交通圖，社區交通網絡圖示不清，請修正。	遵照辦理完成。
13	P.32，第一行文字：「…多年”政治重北輕南及經濟都以扶植工業”…”」及倒數第二行文字：「…關懷生活”軟體”的活動…»等文字請修正。	遵照辦理完成。
14	P.32，下方圖示，請列入表或圖。	遵照辦理，列為圖。
15	P.34，有關課題 4 部份，請再具體說明。有關課題 5 提及派系問題，但對策部份並未提及如何解決。	遵照辦理完成。
16	P.37，倒數第五行文字：「…入口意”像”」，請修正為「入口意”象”」。「…導致社區”聯誼”或”旅人”常有無法…»，請確認。右下方圖示文字說明：「…明顯的入口指標」，請確認。	遵照辦理完成。


17	P.44, 第四行文字:「...懇請政府部門多加協助」,建議修正為「冀望藉由農村再生計畫加以改善」等字眼。	遵照辦理完成。
18	P.51, 第四行文字:「...徒增幾許淒涼」等字眼,建議刪除。	遵照辦理完成。
19	P.53, 產業活化章節部份,應將社區內現有產業更具體描述,另若著重於無毒農業宣導,建議內容應更具體描述如何規劃。	遵照辦理完成。
20	P.54, 倒數第三行文字:「...社區聚落"移植"生活歷史」,請確認。	遵照辦理完成。
21	P.55, 土地分區規劃及配置公共設施構想章節部份,內容應更具體並以圖示表示(以社區範圍簡圖為底圖,將既有公共設施及整體規劃發展構想之預定施作公共設施,繪製社區公共設施位置示意圖),例如社區可分為農村生活區、農村文化區、農村生產區、農村生態區等。	遵照辦理完成。
22	P.57, 分工表請納入編號,請修正。	遵照辦理完成。
23	P.58, 財務計畫表第二年項目「閒置空間改善(僱工購料)」,本項執行單位應為社區發展協會,請修正。	遵照辦理完成。
24	請檢附社區居民會議照片,產業文化或社區活動照片及貴社區農村再生草案電子檔及附件等相關電子檔案光碟1片。	遵照辦理完成。

7. 其它（居民會議影片及照片檔案如光碟內容。）

有關居民會議照片如下：



公布居民會議通知照片之一



公布居民會議通知照片之二



居民翻閱公布資料之照片



居民會議居民出席簽到照片之一



居民會議居民出席簽到照片之二



居民會議居民出席簽到照片之三



賴議長蒞臨居民會議指導之照片



張世賢議員服務處吳主任蒞臨指導



農村再生計畫草案報告照片之一



社區魏里長報告社區經營政績宣導



農村再生計畫草案議案表決之照片



農村再生計畫草案報告照片之二

本社區公布欄設置於內角里辦公室：白河區內角里 30 號(派出所附近)及太城宮：白河區內角里 60-1 號等二處，往後預備增設於畚箕科靈山寺女媧宮。

8. 農村再生計畫現勘意見回應表如下：

農村再生計畫修正意見回應表

審查次別：■現勘意見（黃秋萍委員）

計畫名稱：臺南市白河區內角社區農村再生計畫

項次	委員意見	回應說明
1	農村再生係多面向之整體計畫，需思考社區發展仍以產業優先，並透過跨域合作(由各單位共同參與)，結合相關資源共同投入，始得永續經營。	遵照辦理，本社區會尋求任何跨域合作的機會，讓農村再生，營造優質的生活環境及提升辛苦農民的經濟收益。
2	應加強本計畫社區產業之盤點及定位，確認社區核心產業，提出目前社區面臨之產業困境，透過專業協助及資源導入，提升產業附加值及居民所得。	遵照辦理。
3	社區文史資源調查目的何在？與未來擬發展的方向有無關聯？	目的在於鼓勵居民積極參與公共事務，透過紀錄地方文史，來豐富社區文化場域，讓居民知其文史，促增在地認同感與凝聚社區向心力，落實營造人的目標，為未來發展動力奠基。
4	社區文化是否豐富？具有可看性？遊客數量為何？若沒有遊客，導覽解說員培訓是否必要，應請考量。	遵照辦理，社區文化有其特殊性，如美軍戰俘營歷史，吸引國外相關團體注意，內角書院開啟民智與移民屯墾史及社團交流導覽也值得考量。
5	蔬果產銷技術管理研討會的辦理其實效為何？透過辦理研討會即可解決農作管理及行銷通路問題嗎？	蔬果產銷技術管理研討會旨在培訓、宣達農產生產技術、管理及運銷通路，是農村創造價值最主要途徑，本社區視為產業整合或固有產業增值的契機。
6	P. 54 內角書院內部整修係屬傳統建築物文化保存，不屬於個別宅院整建範圍。	內角書院是社區漢學發軔點，具有歷史意義，內部整修與外部環境整建都是社區努力方向。
7	P. 58 土地分區規劃仍請社區視需求整體規劃，以利市府後續得據以執行。	遵照辦理，惟土地分區規劃以社區視需求整體規劃，目前重點在農業整合已符合需求。
8	社區提出農村再生計畫後並非是農村再生的結束，而是開始，應持續就人力的培育、社區共識的凝聚及整合等辦理相關之活動及交流，維持社區之熱度。	遵照辦理，本社區活動中心籌建中，往後會以活動來培育、活用人才，促進社區活絡氛圍，讓內角成為安健怡老的幸福社區。
9	社區應透過農再計畫投入之文化、產業、生態及生活環境等工作，並鼓勵青年返鄉或留鄉，創造就業機會，提升社區之所得與質量，並以社區能自主永續發展為目標。	感謝懇切建議，謹記在心，目標相同，社區會努力以自主永續發展為目標。

農村再生計畫修正意見回應表

審查次別：■現勘意見（許程翔委員）

計畫名稱：臺南市白河區內角社區農村再生計畫

項次	委員意見	回應說明
1	建議可增加有關產業推動方面的具體計畫，以辦理產業研討會不盡合適。	遵照辦理，社區將重新找回紅土鹹蛋的傳統風味，列入年度計畫工作項目，創造社區產業，另辦理產業研討會主要在培訓、宣達農產生產技術、管理及運銷通路，應屬介紹說明會性質，並非一般所認知的學術研討會，是農村創造價值最主要途徑，本社區視為產業整合或固有產業增值的契機。
2		
3		
4		
5		
6		
7		
8		

農村再生計畫修正意見回應表

審查次別：■現勘意見（曾憲嫻委員）

計畫名稱：臺南市白河區內角社區農村再生計畫

項次	委員意見	回應說明
1	P.25 社區產業分布如「圖 XX」，修改成具體圖名。	社區產業分布如「圖 XX」係初稿疏失，應為圖 9。
2	P.36 課題 4 的核心重點請調整（人才和食材之結合）。	遵照辦理。
3	P.43 的照片提到「古蹟」（文資法規範），建議改成「歷史價值之建築」。	遵照辦理。
4	P.35 社區發展優勢部份，建議多加描述。	遵照辦理。
5	安健、怡老的社區發展，呈現重視社區生活品質的願景（無障礙空全）。	無障礙空間將於新籌建活動中心體現，本社區生活品質提升願景，重點在怡老，社區關懷以人為本。
6	生態池結合荷花池的周邊可調度整理，但以維持自然風貌為原則。	遵照辦理，會以維持自然風貌加上附近景觀的融入。
7	古厝群有其特色（木、竹之架構中樑接、挑斗等細節），整修其週邊景觀，連結社區動線，創造老人活動空間的立意和方向性。	遵照辦理。
8	景觀空間改善也可以安健、怡老的主題，注意無障礙等塑造特色。	遵照辦理。

農村再生計畫修正意見回應表

審查次別：■現勘意見（蘇鴻昌委員）

計畫名稱：臺南市白河區內角社區農村再生計畫

項次	委員意見	回應說明
1	P. 4 顧問專家請載明完整之單位全銜為宜。	遵照辦理。
2	P. 8 圖 4 範圍圖不清楚，建議圈註線反差可再大一點。	遵照辦理，已改用紅線圈註。
3	P. 10 建議再補充詳盡之社區各傳統信仰的故事、源起及其重要性。	遵照辦理，已加入計畫中。
4	P. 12 社區特色文化活動建議再加入產業部份或軍事展示活動等。	遵照辦理，加入傳統蓮藕採收與藕粉製作於計畫中。
5	P. 20 找回已失傳的紅土鹹蛋可為社區未來發展的”伴手禮”特產之亮點。	遵照辦理，列為年度計畫項目。
6	P. 25 缺少社區產業分布如圖 XX…等請補充。	社區產業分布如「圖 XX」係初稿疏失，已修正為圖 9。
7	P. 27 尚未有活動中心前，建議充分與內角國小互動交流與配合運用。	遵照辦理，目前學校與社區已有交流，如社區土風舞隊參加國小校慶活動，學校鼓樂隊配合社區演出。
8	P. 35 優勢內容尚有許多豐富特色，在計畫書前有些沒介紹文字…，請補充。	遵照辦理，補充於計畫中。
9	P. 36 除課題、對策外，建議加入”效益”說明文字會更佳	遵照辦理，整體效益為透過社區硬體的改善，打造安全生活空間，創造健康環境，以及辦理人文關懷知性的活動，提升環保樂活意識，連繫居民彼此間的情感，讓居民們日子過的快樂。
10	P. 39 建議未來牌樓左右整理完成後，可由轉角商店或住戶就近認養維護。	遵照辦理。
11	P. 55 產業活化是否有進一步的構想和作法，以條列式說明呈現會更清楚。	遵照辦理，進一步的構想和作法以條列式說明列入年度計畫工作項目。

農村再生計畫修正意見回應表

審查次別：■現勘意見（蘇鴻昌委員）

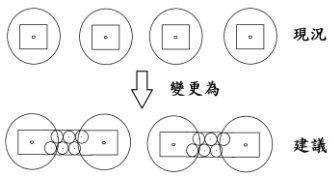
計畫名稱：臺南市白河區內角社區農村再生計畫

項次	委員意見	回應說明
1	P. 59 以鄰為單位管理和家戶花園觀念非常好，但如何落實…如：評比、參觀等。	農村再生計畫所執行環境綠美化、公共空間改善之處所，配屬由該鄰居民維護，整個社區共計十三鄰，除不定期召開會議進行維護管理工作檢討改進，並辦理年度環境美化維護競賽，以激勵居民榮譽。
2	P. 60 表 XX…請補充。	遵照辦理，表 14 內角社區農村再生分工表。
3	P. 61 住宅花園化首重社區居民觀念，以及未來持續維護的方法（競賽、節慶等）。	很好的建議，遵照辦理年度環境美化維護競賽，列入計畫以激勵居民榮譽，長期持續維護。
4	P. 61 產銷研討會建議加入建立品牌、認證包裝及推廣活動等產業特色多元發展。	遵照辦理，列入年度計畫。
5	P. 61 文化解說員培訓為社區發展的尖兵，建議提前第一年開始進行。	感謝建議，本社區志工將於農再計畫執行初期即進行心理建設，正規文化導覽解說員培訓安排於第二年為宜。初期的心理建設應可視為解說培訓活動的一部份，故實質上可以視為第一年就開始實施。
6	P. 47 排水改善可否與營區結合，以及未來居民平時清除雜物保持暢通。	遵照辦理，排水改善考量區域整體，將結合營區作水道分流與平時清除雜物保持暢通。
7	P. 42-43 古厝拆除後評估廢材是否可再利用其它綠美化使用（公共藝術）。	遵照辦理，很好的建議。
8		

農村再生計畫修正意見回應表

審查次別：■現勘意見（陳心穎委員）

計畫名稱：臺南市白河區內角社區農村再生計畫

項次	委員意見	回應說明
1	P. 7「媿」鄰，請修正為「毗」鄰。	遵照辦理。
2	P. 15 水文分「部」，請修正為水文分「布」。	遵照辦理。
3	P. 25 分布如圖 XX，請書明圖號。	遵照辦理，分布如圖 9。
4	生態池因規模不大，建議勿施作環池步道，且宜保留現況樹姿，避免施作反而破壞現有生態。如欲施作請考量眺景點施作，並亦應考量週邊景觀串聯，發揮效益。	遵照辦理。
5	擋土牆、排水路之施作請考量整個區域排水之路線，否則仍易損壞。	遵照辦理。
6	區內老厝、豬舍等建築數量眾多，建議於計畫初期即編列全面性之調查，將外觀、用途、毀損程度分級，並反映於平面圖後，再行評估如何發揮宅院整建或窳陋空間改善之效益。	遵照辦理，惟目前先以地點現狀陳述，未來執行改善之詳細計畫時，將評估分類宅院整建或窳陋空間改善。
7	內角國小、美軍戰俘營區及周邊廣場可整合公共空間，全面性調查規劃，一併改善排水問題。	遵照辦理(於年度執行計畫)。
8	<p>P. 40 南 86 兩側喬木生長不良應為生長環境不良所造成，請將植穴打開，形成綠帶，再輔以地被植物塑造景觀，而勿僅考量更換樹種，十分可惜。</p> 	遵照建議並將先與相關保養單位洽商可行性。

9. 農村再生計畫現勘意見回應表

農村再生計畫修正意見回應表

審查次別：臺南市政府農村再生計畫審查小組會議 103 年度第 2 次會議
計畫名稱：臺南市白河區內角社區農村再生計畫

陳明賢委員意見	回應說明
<p>對於社區農村再生計畫之文字修正建議：</p> <ol style="list-style-type: none"> P.55，第一行文字：「…缺『法』」，請修改為「…缺『乏』」。倒數第四行文字：「…回『覆』」，請修改為「…回『復』」。 P.59，第六行文字：「…以社區營造團隊為後盾」，似乎非社區長期性組織，建議修正。 	<ol style="list-style-type: none"> 遵照辦理。 遵照辦理，刪除該段文字。
<p>對於本計畫後續推動之具體建議或應注意事項：</p> <ol style="list-style-type: none"> P.57，建議能於後續財務規劃部份亦能加入生態解說人員培訓。 P.54，個別宅院整建不應只提內角書院之修繕，可再擴張敘述，欲由個別宅院整建之區位或構想。 	<ol style="list-style-type: none"> 遵照辦理，並列入財務計畫表。 遵照辦理，增列社區聚落宅院整建。

周士雄委員意見	回應說明
<p>對於社區農村再生計畫之文字修正建議：</p> <ol style="list-style-type: none"> P.8、16，圖 4 及圖 16 社區範圍線及水文路線不清，應考慮黑白印刷之效果來繪製。 P.55，第一行：「…因缺法整合」，應修正為「…因缺乏整合」。 P.58，有關「土地分區規劃」一節，文中所提：「仍是一般農業區或特定農業區」，應注意農村再生計畫內之土地分區，並非區域計畫內之分區。 	<ol style="list-style-type: none"> 遵照辦理，往後均以彩色印刷解決不清效果。 遵照辦理。 知悉，另做分區規劃住宅生活區、農業生產區、生態景觀區、山坡地保育區、特定專用區等。
<p>對於本計畫後續推動之具體建議或應注意事項：</p> <p>建議朝生活、生產、生態、文化等功能來適切劃分。</p>	<p>遵照辦理於整體發展構想章節適切作功能劃分，並保留依照水保局提供範本之項目作註明。</p>

	陳坤宏委員意見	回應說明
	<p>對於本計畫後續推動之具體建議或應注意事項：</p> <ol style="list-style-type: none"> 1. 內角書院極具特色且屬重要文教建築，建議優先順序挪前。 2. P.56，文化保存與活用若干項目屬本社區獨特，建議宜納入執行計畫中，包括石頭公活動與軼事、重現太城宮陣頭、太城宮軼事調查等。 	<ol style="list-style-type: none"> 1. 遵照辦理，提前至第一年辦理。 2. 遵照辦理，加入於第一年度執行計畫。

	謝杉舟委員意見	回應說明
	<p>對於社區農村再生計畫之文字修正建議： P.6，人力培訓結業人數，依水保局臺南分局僅核定 37 人，請修正。</p>	遵照辦理
	<p>對於本計畫後續推動之具體建議或應注意事項： 本社區位於白河地區，各社區之特色同質性頗高，宜針對社區有潛力之農作物發展設施農業，吸引農村青年回鄉，活化農村。</p>	遵照辦理，整合社區產業，其中設施農業是努力目標。

	蘇鴻昌委員意見	回應說明
	<p>對於社區農村再生計畫之文字修正建議：</p> <ol style="list-style-type: none"> 1. 封面最後提送封面的「草案」二字，建議移除。 2. P.12，社區特色活動之表 7，建議區分社區、宗教、文化、傳統節慶及產業等部份，並依季節、月份表列更佳。 3. P.20，第五行文字：「…安全性，<input type="checkbox"/>然生態」，缺「自」字，請補正。 4. P.61，紅土鹹蛋產業恢復計畫僅第一年很可惜，建議第二～四年可建立社區品牌來增加能見度，後續加入產品認證、包裝設計及成果展示等產業故事特色多元化發展，並尋找休閒觀光、餐飲、設計等相關學校共同合作開發，以注入社區產業更多的創新思維。 	<ol style="list-style-type: none"> 1. 遵照辦理。 2. 遵照辦理，本社區特色活動有待創新建立。 3. 遵照辦理 4. 遵照辦理，分年列入社區財務計畫表中執行。

<p>對於本計畫後續推動之具體建議或應注意事項：</p> <p>P.61，建議研「討」會可調整為研「習」會，並且每年都有成果展示階段性研習的發表計畫，以喚起社區民眾持續的認同感。</p>	<p>遵照辦理。</p>
-----------------------------------------------------------------------------------------------	--------------

楊慕君委員意見	回應說明
<p>對於本計畫後續推動之具體建議或應注意事項：</p> <ol style="list-style-type: none"> 1. 計畫書中的空地或空屋髒亂點，建議透過「空地空屋管理自治條例」，請區公所里幹事查報地主主動管理並清除髒亂。 2. 透過環境教育宣導提升里民對自己居住環境品質的認同，愛惜維護居住空間整潔，勿將自己不要的垃圾堆放在他人的空地或空屋上。 3. 倘計畫書中的各處髒亂點由里環保志義工清理後，可電洽環保局清潔隊協助清運載離。 	<ol style="list-style-type: none"> 1. 遵照辦理。 2. 遵照辦理。 3. 遵照辦理。

陳心穎委員意見	回應說明
<p>對於本計畫後續推動之具體建議或應注意事項：</p> <p>P.25，一級農林漁牧家數請補充。</p>	<p>遵照辦理。</p>

余基吉委員意見	回應說明
<p>對於本計畫後續推動之具體建議或應注意事項：</p> <ol style="list-style-type: none"> 1. 該區有內角社區營造點，可以協助完成。 2. 有關文化資產資訊可由文化局協助。 	<ol style="list-style-type: none"> 1. 遵照辦理，結合內角營區，擴大社區營造力量。 2. 遵照辦理。

	白河區公所意見	回應說明
	<p>對於本計畫後續推動之具體建議或應注意事項：</p> <ol style="list-style-type: none"> 1. 請就農村再生計畫的工程同意書，請如實取得（全數取得），並惠知同意之土地所有權人。 2. 請就發展當地農業或產業，提出詳細規劃。 	<ol style="list-style-type: none"> 1. 遵照辦理。 2. 遵照辦理，整合完成後提出詳細執行計畫。