

# 臺南市柳營區太康社區農村再生計畫



申請單位：臺南市柳營區太康社區發展協會

中華民國 107 年 10 月 30 日

# 目錄

目錄.....	I
圖目錄.....	IV
表目錄.....	vi
第 1 章 農村社區基本資料.....	1
1-1.農村社區名稱.....	1
1-2.申請組織或團體.....	1
1-3.聯絡人姓名及聯絡方式.....	1
1-4.社區整合及參與方式.....	1
第 2 章 實施地區現況.....	6
2-1.社區位置、範圍及面積.....	6
2-2.人文資源調查.....	8
2-3.自然環境資源調查.....	16
2-4.社區生活現況.....	23
第 3 章 農村社區發展願景及課題.....	32
3-1.社區發展願景.....	32
3-2.社區發展課題.....	33
第 4 章 整體發展構想.....	36
4-1.社區整體環境改善.....	36
4-2.公共設施建設.....	41
4-3.個別宅院整建—水利會舊工作站.....	42

4-4.產業活化.....	43
4-5.文化保存與活用 .....	44
4-6.生態保育 .....	44
4-7.土地分區規劃及配置公共設施構想 .....	46
4-8.其他具發展特色之推動項目 .....	46
第 5 章 後續管理維護及財務計畫 .....	47
5-1.管理維護.....	47
5-2.執行農村再生之組織及分工.....	47
5-3.社區財務計畫表 .....	48
第 6 章 預期效益.....	52
附件 .....	1
一、 社區範圍圖 .....	1
二、 社區組織代表之立案證明文件 .....	2
三、 社區完成完整農村再生培根計畫訓練之證明公文及結訓人員結業證明文件影本 .....	3
四、 召開社區居民會議通知.....	5
五、 社區居民會議之簽到、紀錄等相關資料.....	6
六、 辦理公告地點及地址等資訊.....	18
七、 執行計畫與解決方案之對應項目 .....	19
八、 審查小組所提後續推動執行建議.....	23

九、	農村再生計畫審查小組委員意見回應表 .....	27
十、	農村再生計畫修正意見回應表 .....	36

## 圖目錄

圖 1	邀請里長共同討論及社區幹部共同參與 .....	3
圖 2	社區共識會議 .....	3
圖 3	太康社區位置圖 .....	6
圖 4	太康社區範圍圖 .....	7
圖 5	社區居民主要信仰廟宇 .....	9
圖 6	社區特色活動 .....	9
圖 7	社區文化景觀-金家古厝 .....	10
圖 8	社區文化景觀-百年老榕樹 .....	11
圖 9	社區文化景觀-各級學校 .....	11
圖 10	社區文化景觀-太康圓環 .....	12
圖 11	社區文化景觀-雲霄太子殿 .....	12
圖 12	社區文化景觀-五營大將軍 .....	13
圖 13	社區文化景觀-德元埤水庫 .....	14
圖 14	社區文化景觀-嘉南水圳支流(路東百年水閘門) .....	14
圖 15	社區文化景觀-水利會舊工作站 .....	15
圖 16	自然環境資源調查-水文 .....	16
圖 17	自然環境資源調查-太康綠色隧道 .....	17
圖 18	自然環境資源調查-太康鐵支路花園 .....	18
圖 19	自然環境資源調查-德元埤荷蘭村全區平面圖 .....	19
圖 20	自然環境資源調查-德元埤荷蘭村景觀 .....	19
圖 21	自然環境資源調查-太康有機農業專區 .....	20
圖 22	自然環境資源調查-太康有機農業專區實景 .....	21
圖 23	自然環境資源調查-火龍果 .....	22
圖 24	社區土地利用現況圖 .....	23
圖 25	社區土地使用分區示意圖 .....	25

圖 26	社區現有公共設施區位示意圖.....	28
圖 27	太康社區對外交通圖.....	30
圖 28	太康社區住宅建物圖.....	31
圖 29	太康社區淹水圖.....	31
圖 30	社區空間整體規劃之構想圖.....	32
圖 31	社區整體環境改善.....	36
圖 32	特色景點裝置藝術示意圖(一).....	37
圖 33	特色景點裝置藝術示意圖(二).....	37
圖 34	特色景點裝置藝術示意圖(三).....	37
圖 35	平房整修示意圖.....	38
圖 36	太康圓環美化示意.....	38
圖 37	路東水閘門裝置示意圖.....	39
圖 38	閒置空間美化示意圖.....	39
圖 39	綠色隧口入口裝置示意圖.....	39
圖 40	敏惠路口裝置示意圖.....	40
圖 41	平房美化示意圖.....	40
圖 42	舊水利工作站對面牆面美化示意圖.....	40
圖 43	社區導覽系統建置.....	42
圖 44	文化保存與生態保育.....	45
圖 45	社區公共設施位置示意圖.....	46

## 表目錄

表 1	社區聯絡人資料一覽表.....	1
表 2	參與社區農村再生計畫之社區組織或團體資料一覽表 .....	1
表 3	社區居民、組織或團體共同討論農村再生紀要表(由遠至近)....	3
表 4	社區推動農村再生成果一覽表(由遠至近).....	5
表 5	太康社區年齡人口統計表.....	8
表 6	臺南市柳營區太康里 107 年 9 月底人口數統計表.....	8
表 7	社區常民活動一覽表.....	10
表 8	氣候平均溫度與降雨量.....	17
表 9	社區土地利用面積表(一).....	24
表 10	社區土地利用面積表(表二).....	26
表 11	太康社區產業調查資料一覽表.....	27
表 12	太康社區公共設施一覽表.....	28
表 13	公共設施調查統計表.....	29
表 14	太康社區建物狀態一覽表.....	30
表 15	社區發展 SWOT 分析表.....	33
表 16	太康社區農村再生分工表.....	47
表 17	社區財務計畫表 .....	48

# 第 1 章 農村社區基本資料

## 1-1. 農村社區名稱

臺南市柳營區太康社區

## 1-2. 申請組織或團體

立案證書字號：府社行字第 0008 號

會址：臺南市柳營區太康里 165-2 號

團體名稱：臺南市柳營區太康社區發展協會

## 1-3. 聯絡人姓名及聯絡方式

表 1 社區聯絡人資料一覽表

姓名	職稱	電話(含手機)	地址	E-mail
王雅鈴	理事長	06-6222989 0937062563	臺南市柳營區太康里 165-6 號	Kay59906013@gmail.com
金同受	執行長	0933593069	臺南市柳營區太康里 55-6 號	
顏銀車	關懷中 心主任	0911748236	臺南市柳營區太康里 52-1 號	

## 1-4. 社區整合及參與方式

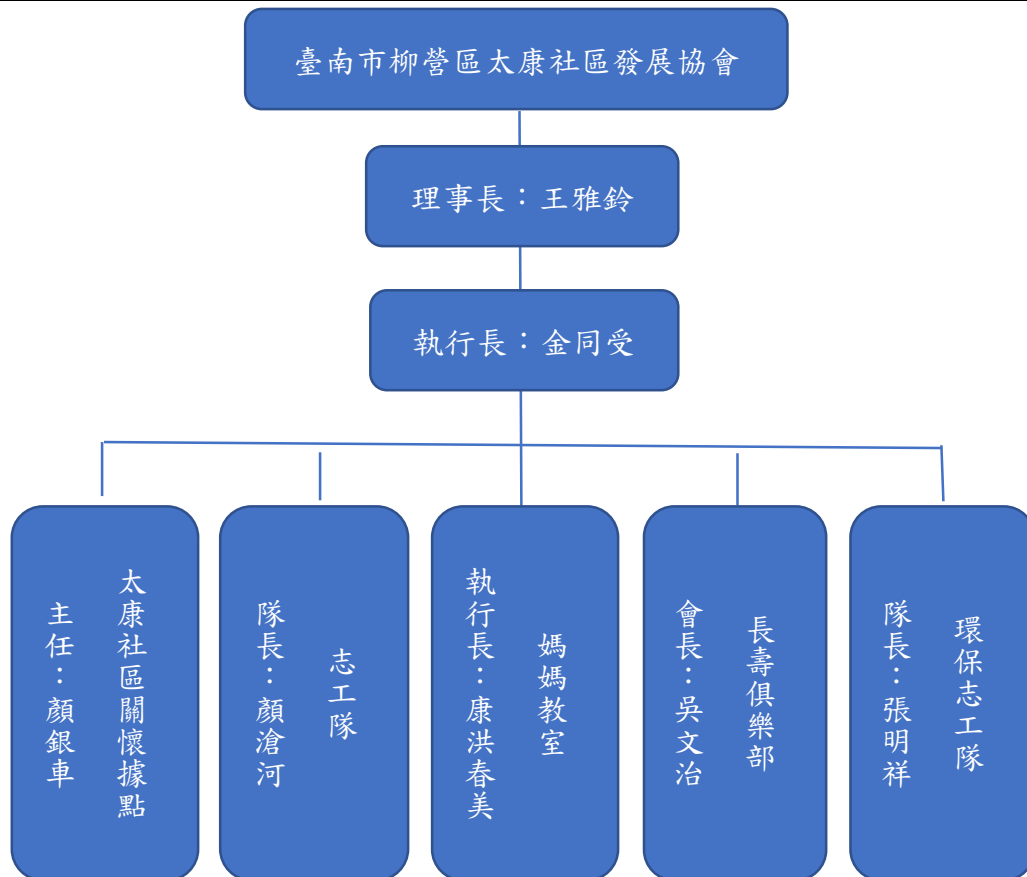
### 一、參與社區組織或團體

表 2 參與社區農村再生計畫之社區組織或團體資料一覽表

社區組織	負責人	職稱	設立宗旨	聯絡地址/電話
臺南市柳營區太康 社區發展協會	王雅鈴	理事長	推動及執行社區發展 相關事務	6222989/臺南市柳 營區太康里 165-6 號
太康社區關懷據點	顏銀車	主任	照顧老人，服務居家	0911-748236/臺南 市柳營區太康里 52- 1 號
志工隊	顏滄河	隊長	配合社區推動各項公 共事務需要提供人力 支援	62223992/臺南市柳 營區太康里 176-4 號
媽媽教室	康洪春美	執行長	活絡社區，風味餐烹 飪，遊客接待	6221840/臺南市柳 營區太康里 131 號
長壽俱樂部	吳文治	會長	促使老人活動健康， 老有所終	0975-276960/臺南 市柳營區太康里 163-3 號



社區組織	負責人	職稱	設立宗旨	聯絡地址/電話
環保志工隊	張明祥	隊長	維護社區環境整潔，美化環境	6226485/臺南市柳營區太康里 98-5 號



組織架構圖

## 二、社區整合方式

本社區發展協會定期召開理監事會議之外，同時也會因應農村再生規劃營造先後順序召開臨時居民會議，討論未來實施工作內容與優先實作順序，並推動社區居民訪談、居民共同討論彙整，討論議題包含解決既有問題、排定優先施作順序、撰擬農村再生計畫內容等。整合過程可歸類如下：

### (一) 召開座談會

整合共識的過程中，多次召開社區居民座談會，以收納居民意見。



圖 1 邀請里長共同討論及社區幹部共同參與

(二) 凝聚社區願景共識會議

為了解居民的想法，不斷進行溝通協調，進而凝聚共識，並透過圖面勾繪願景與討論工作內容。

為能在農村再生計畫擬訂的過程中，社區除了召集協會成員以及地方意見領袖參與討論外，亦邀請社區里辦公室參與討論，以落實居民參與、居民規劃的精神，並提出許多寶貴意見。



圖 2 社區共識會議

表 3 社區居民、組織或團體共同討論農村再生紀要表(由遠至近)

會議名稱	時間	參與人員	人數	討論內容摘要
101.08.18	13:00	培根學員	45	社區發展議題
101.12.08	09:00	培根學員	40	社區願景討論
101.12.08	13:00	培根學員	40	社區行動方案討論

101.12.15	13：00	培根學員	45	社區公約內容討論
102.05.05	13：00	培根學員	45	社區會議召開分工
102.06.15	09：00	培根學員	45	農再計畫內容與排序
102.06.15	13：00	培根學員	45	農再計畫內容與排序
102.07.04	15：30	社區幹部與其他組織	15	農再計畫內容與排序
102.10.30	19：00	社區幹部與其他組織	15	農再計畫內容與排序
102.10.30	19：00	社區幹部與其他組織	15	農再計畫內容與排序
102.11.06	19：00	社區幹部、其他組織、里長	15	農再計畫內容與排序
103.02.08	19：00	社區幹部、其他組織	15	農再計畫內容與排序
103.06.15	19：00	社區幹部、其他組織	15	農再計畫內容與排序
103.11.07	19：00	社區幹部、其他組織	15	農再計畫內容與排序
104.04.30	19：00	社區幹部、其他組織	15	農再計畫內容與排序

### 三、目前推動農村再生相關成果

表 4 社區推動農村再生成果一覽表(由遠至近)

人力培訓計畫			
年度	主辦單位	計畫名稱	結業人數或具體成果
100	行政院農業委員會水土保持局	農村再生培根計畫-關懷班	結業人數 68 人
101	行政院農業委員會水土保持局	農村再生培根計畫-進階班	結業人數 56 人
101	行政院農業委員會水土保持局	農村再生培根計畫-核心班	結業人數 58 人
103	行政院農業委員會水土保持局	農村再生培根計畫-再生班	結業人數 50 人
相關補助案件(工程與活動...)			
年度	補助單位	計畫名稱	計畫內容或具體成效
101	行政院農業委員會水土保持局	社區資源調查及社區地圖實作	吸引社區民眾共同參與及更加了解社區之、人文、地景及產業。
101	行政院農業委員會水土保持局	農村再生培根計畫實作課程「觀摩研習」	觀摩大有社區之空間建設及據點。
102	行政院農業委員會水土保持局	太康社區景觀磁磚拼貼製作	社區居民共同製作太康社區產業與景觀馬賽克拼貼。
102	行政院農業委員會水土保持局	輪轉新(鑫)太康-體驗農村趣	居民體驗控窯及紅薑花花藝之農村樂趣。
101	行政院農業委員會水土保持局	社區資源調查及社區地圖實作	吸引社區民眾共同參與及更加了解社區之、人文、地景及產業。
101	行政院農業委員會水土保持局	農村再生培根計畫實作課程「觀摩研習」	觀摩大有社區之空間建設及據點。
102	行政院農業委員會水土保持局	太康社區景觀磁磚拼貼製作	社區居民共同製作太康社區產業與景觀馬賽克拼貼。
102	行政院農業委員會水土保持局	輪轉新(鑫)太康-體驗農村趣	居民體驗控窯及紅薑花花藝之農村樂趣。



## 第 2 章 實施地區現況

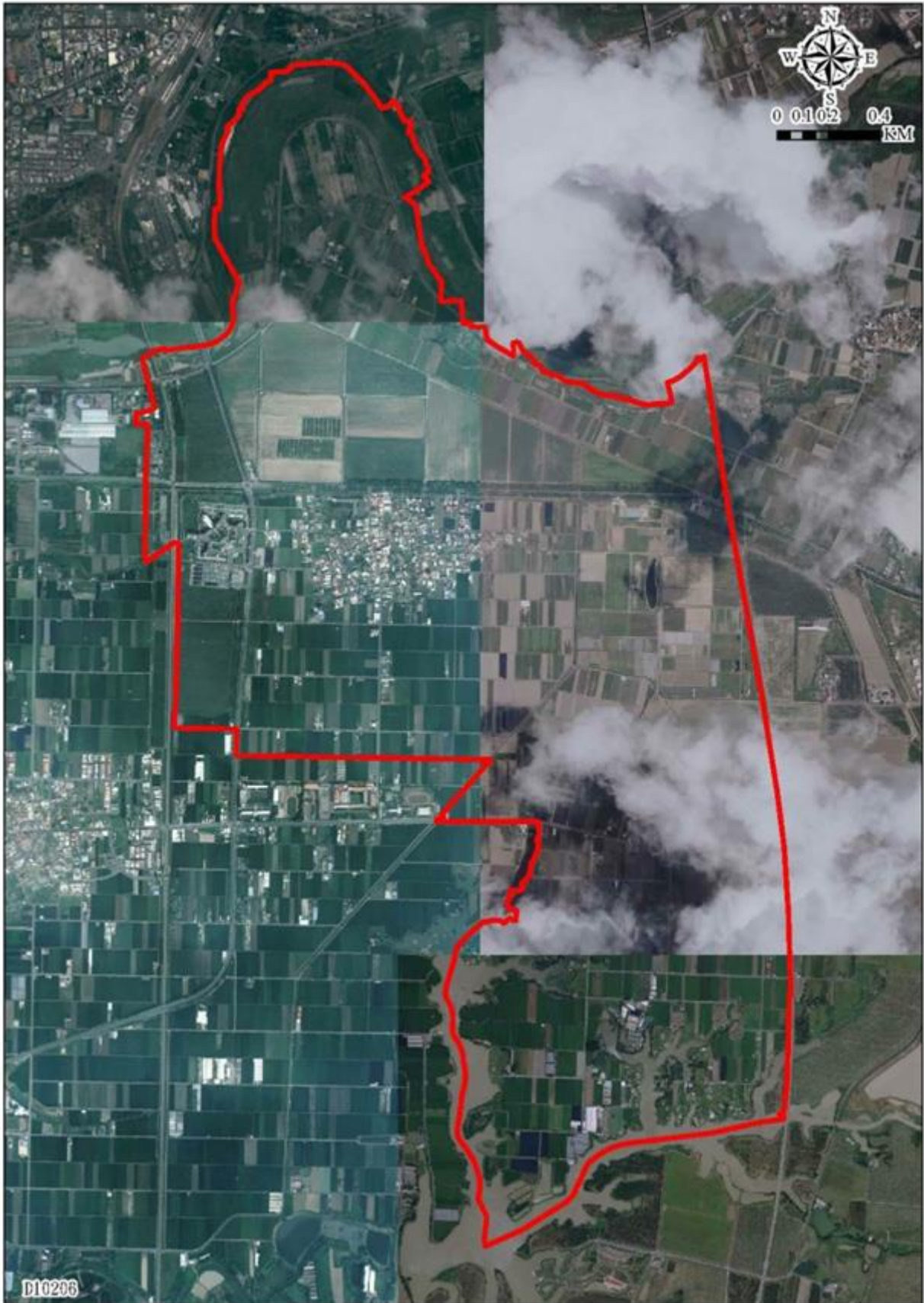
### 2-1. 社區位置、範圍及面積

本社區位於臺南市柳營區之中間村落-太康里（如社區位置圖），全社區範圍（如社區範圍圖）與北鄰近臺南市新營區與東山區，西接人和里、東昇里，南街神農里，東以接鄰重溪里與大農里。聚落集中於南 108 道太康綠色隧道以南，太康國小附近，面積約為 5.48 平方公里（548 公頃）。



資料來源：行政院農業委員會水土保持局

圖 3 太康社區位置圖



資料來源：行政院農業委員會水土保持局

圖 4 太康社區範圍圖

## 2-2.人文資源調查

### 一、歷史發展脈絡

太康里一清代舊名「菜公庄」，昔年該地多女性，個個健碩耐勞，日治時期取其「太太特別健康」之意，改稱「太康里」。縱貫鐵路東側屬該里之地者，有一以「路東」為名的小部落，早年可能亦有「路東庄」之稱，至今其地雖已屬太康里，但居民仍自稱「路東庄」，以別於太康里。

太康綠色隧道位於龜重溪、急水溪之南岸，由原省公路（南九五線）向東沿新營副產加工廠，經太康、五軍營到重溪國小，全長4,472公尺。它有700餘棵的老芒果樹，胸徑均在30公分以上，樹齡已逾60年，這在臺灣極為罕見的景觀。太康綠色隧道於民國81年，經臺灣省政府列為珍貴行道樹，省府責令地方政府善加保護，每棵樹掛有編號名牌。該芒果樹排列成行，蒼翠碧綠，樹蔭蔽天，故有「綠色隧道」之美譽，在晨曦薄暮漫步其間，心曠神怡，頗有桃花源之意境，是「南瀛八景」之一。

太康社區是一個以務農為主的村里，民風純樸、勤奮認真。由於村中多年來推動環保教育與生態觀念，綠美化觀念深植人心，村民中有人自動自發提供閒置空間，供作綠美化及休憩之口袋公園，在在的顯示出村民的向心力及居民對社區的認同感。是以社區企圖藉由本計畫之施行，活化社區農村建物之特色，並著手進行環境空間改善，作為社區發展的積極性指標建設。

### 二、人口

太康社區有13鄰，至107年9月底人口約有634戶1651人，依據柳營區戶政事務所人口統計分析表顯示，65歲以上銀髮族已佔社區總人數的22%以上，近年來年輕人口不斷流失至都市發展，每年均呈負成長趨勢，人口外流趨勢明顯，同時社區趨向高齡化，所以本社區致力於參與農村再生，除希望能留住在地青年人口外，亦期望透過整體區域規劃發展，吸引年輕人口返鄉生活。

表5 太康社區年齡人口統計表

年齡	0-5	6-12	13-15	16-18	19-30	31-50	51-64	65-	總人口數
人口數	47	54	40	56	299	415	386	379	1676
百分比	2.8%	3.22%	2.39%	3.34%	17.84%	24.76%	23.03%	22.61%	100%

資料來源：106年12月底臺南市新營戶政事務所柳營辦公處各里各項人口統計分析表

表6 臺南市柳營區太康里107年9月底人口數統計表

臺南市柳營區太康里107年9月底人口數統計表						
里別	人口數	鄰數	戶數	總人口數		
				合計	男	女
太康里		13	634	1651	854	797

資料來源：柳營區戶政事務所



### 三、信仰

本社區的居民主要信仰以佛、道教為主，區內廟宇林立，主要廟宇有雲霄太子殿、三山國王廟、中壇府、五營、路東池王府等，其中以雲霄太子殿規模最大，廟內主祀三太子。這些廟宇不但是社區信仰與心靈寄託的中心，亦是居民最常利用進行休憩活動的公共場地。




圖 5 社區居民主要信仰廟宇

### 四、社區特色活動

過去本社區民俗文化與表演活動豐富，但近年來隨著人口外流、使得文化傳承不易，相關的陣頭與民俗文化表演多已逐漸沒落，社區內太康國小為了鼓勵文化傳承，組成了太康國小獅陣、太康國小鼓陣，在社區各項慶典活動時大力協助，肩負了社區民俗文化傳承的工作。



圖 6 社區特色活動



表 7 社區常民活動一覽表

農曆	1 月	2 月	3 月	4 月	5 月	6 月
傳統	春節			清明	端午	
宗教	拜玉皇上帝 (01.09) 太子廟濟世	觀音聖誕 (02.29) 佛祖媽聖誕	趙府元帥 聖誕 媽祖千秋	開天炎帝 聖誕		田都元帥聖誕 虎爺聖誕 池府千歲聖誕
社區		二二八和平紀念日活動	媽媽教室成果 展星光大道		母親節慶祝活動 創意養生端午 包粽活動	
產業					一期稻作採收	綠色隧道採芒果、 一期稻作採收
農曆	7 月	8 月	9 月	10 月	11 月	12 月
傳統		中秋	重陽			
宗教	中元普渡		法主公聖誕 中壇元帥 聖誕 太子殿千秋			福德正神千秋
社區		中秋團圓 烤肉活動	重陽敬老長壽 俱樂部年慶			平安戲
產業			火龍果 柳營牛奶節	荷蘭村風車節 二期稻作採收	二期稻作採收	

## 五、文化景觀

### (一) 金家古厝

百年歷史的金家古厝，保留了原始的三合院型態，建築堅固完整。目前因屋主仍居住於古厝中，暫不開放入內參觀。



圖 7 社區文化景觀-金家古厝

(二) 百年老榕樹

據當地居民表示，榕樹已有百年歷史，且被當地居民供奉為榕樹公。此地田園景色風光優美，為當地居民乘涼休閒之處。



圖 8 社區文化景觀-百年老榕樹

(三) 太康國小、柳營國中、敏惠醫專、鳳和中學

太康社區附近各級學校眾多，從國小到高中，包含了太康國小、柳營國中、鳳和中學，同時也有醫學照護專業的敏惠醫專，積極的協助在地進行許多文化技藝傳承、社區健康營造相關工作。



圖 9 社區文化景觀-各級學校

#### (四) 太康圓環

位在太康國小旁，十字路口正中央的「太康圓環」，為太康社區之重要樞紐點。



太康圓環

圖 10 社區文化景觀-太康圓環

#### (五) 雲霄太子殿

柳營地區有很多地名以鳥瞰的形狀來命名，如小腳腿、大腳腿等寓意地形很像腳腿，大、小腳腿旁邊有一個名叫太康的地方，因為台語發音神似「太空」。在這個名為「太空」的庄頭，供奉神通廣大的三太子，居民以「雲霄太子殿」為信仰中心，因此來自「太空」的三太子就這樣被居民傳頌成為美談。

據當地耆老表示，雲霄太子殿的三太子李哪吒之所以為黑面金身的原因，乃是當時旱災四起，村民無法耕作，民不聊生，村民祈求中壇元帥降雨，太子爺不忍見百姓受苦，於是偷開水閘門，數天之後，天降甘霖，滋潤大地。但玉帝知悉後，勃然大怒，令天兵天將前去捉拿中壇元帥，幸經觀音佛祖提點，將其臉部塗成黑色方才躲過此劫。



圖 11 社區文化景觀-雲霄太子殿



## (六) 五營

五營是道教與民間信仰中，保護廟境或村莊的重要護法神。五營分為「東營九夷軍」、「南營八蠻軍」、「西營六戎軍」、「北營五狄軍」、「中壇三秦軍」等五支神軍以抵禦邪魔。五營之中，以中壇元帥為主，統領中營，其他四營有其他元帥統領，號稱五營元帥。

臺灣因係移民社會，信仰沿襲中國大陸，自是承襲這套五營信仰於生活中，不過後來也因地制宜，逐漸在地化，形成臺灣民間信仰的重要元素，尤以和王爺信仰、城隍信仰與聚落（庄頭自然村落）的結合，更突顯台灣五營信仰的本土化。




圖 12 社區文化景觀-五營大將軍

### (七) 德元埤水庫

德元埤水庫是一座小型平地灌溉用水庫，位太康社區之南，海拔 7 公尺高，係攔截龜子港排水上游 9 條支流而形成珊瑚狀之埤塘。德元埤水庫之名稱係源自興建者「劉德元」，清治時期咸豐年間，柳營地方人士劉德元獨資興建土壩蓄水供附近一千公頃農田灌溉之用，不過四年後即被洪水沖毀。

日治時期，由台灣製糖株式會社（現台糖公司）加以修復。1953 年，鄉長劉敏樹、縣議員侯文成等提倡籌建水庫，組成水庫建設籌備委員會，最後測定將原劉德元建築堤地點，重新設計建造堤壩及閘水門築成一水庫，於 1956 年竣工，仍命名為德元埤。蓄水最高水位為 14.12 公尺，水量 385 萬立方公尺。集水面積 32.11 平方公里，滿水位標高 14 公尺、滿水位面積為 147.37 公頃。構造為鋼筋混凝土低堰，湖底低平，呈珊瑚狀，面積寬闊，湖中盛產鯽魚及鮫魚，兩岸農田種植水稻，低窪處生長菱角，生態資源相當豐富。現水庫之灌溉結合休閒功能，成為民眾休閒好去處。



圖 13 社區文化景觀-德元埤水庫

### (八) 嘉南水圳支流（路東百年水閘門）

路東水閘門是因應嘉南大圳與德元埤灌溉水庫所建，用以調節水流與方向，提供鄰近農田灌溉。



圖 14 社區文化景觀-嘉南水圳支流(路東百年水閘門)



(九) 水利會舊工作站

水利會舊工作站位在雲霄太子殿與社區關懷據點旁，由於工作站辦公室已遷移多年，本工作站舊址荒廢多年、雜草叢生、垃圾遍地，嚴重影響社區生活環境品質。經過社區多年交涉，並委請區公所協助協調，於 102 年進行環境清潔與美化，並經過社區共同努力，打造成社區綠美化指標區域。由於建築內部結構完整，但仍為荒廢閒置狀態，有鑑於此，趨改變協會深感此處對於地方深具文化傳承之意義，106 年著手進行內部整建活化，讓建物持續保有著生命力。



圖 15 社區文化景觀-水利會舊工作站

(十) 太康 72 先烈故事

1968 年 6 月 3 日，由屏東空軍六聯隊（今屏東空軍 439 聯隊）第六中隊楊尚傑駕駛編號 6185 號的 C-46 運輸機，在從岡山飛往台北途中失事，墜毀在臺南縣柳營鄉太康村的農場，全體人員身亡。

約 1990 年代，失事地的地主連永華有感流年不利、家人經常病痛，遂請示玄天上帝後，於自家農地上興建廟孫，取名為「七十二聖人廟」，以祭拜當時空難者。

2010 年 8 月 14 日，空軍節，張淑女接受《聯合報》訪問時表示立碑動機是因被託夢請求，不久許浩然上門理髮，才知道他與楊尚傑是同學，兩人便合力奔走完成立碑，她也出錢協助小廟水電設施。她還表示在台中有一名師姊曾被空難者託夢說他們不是聖人，是烈士。立碑後，她說至今再也沒有夢到他們了。

## 2-3. 自然環境資源調查

### 一、地形

太康社區之地形皆為平原，北鄰急水溪，南鄰德元埤，屬嘉南平原的一部分，地勢平坦無明顯起伏。

### 二、水文

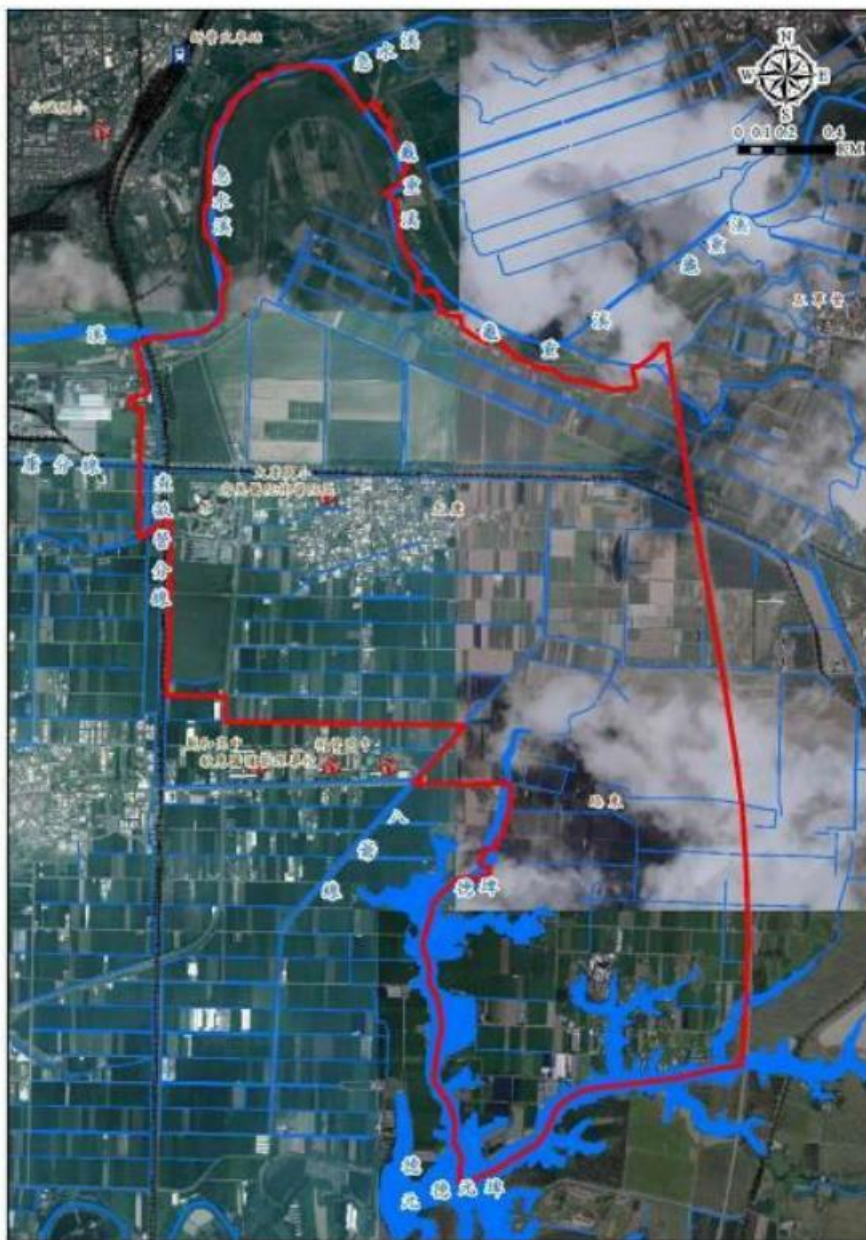


圖 16 自然環境資源調查-水文

#### (一) 自然河川

太康社區的主要水文北為急水溪（其為社區之北界）、南為德元埤（其為社區南界）。急水溪平時流量穩定汛期時也不會造成洪氾，德元埤具有蓄洪灌溉等功能，生態資源尚稱豐富，水源充足也有利於農產灌溉。



## (二) 灌溉及排水系統

社區內主要灌溉系統為嘉南大圳，社區中由於農田規劃極為方正整齊，故社區之灌溉渠道亦為棋盤式分佈。惟排水系統部分設計不良，造成社區部分地區在雨季時雨水宣洩不易，迫切需要改進。

## 三、氣候

### (一) 溫度與降雨

表 8 氣候平均溫度與降雨量

單位：攝氏度、毫米

月份	一月	二月	三月	四月	五月	六月	七月	八月	九月	十月	十一月	十二月	平均 (或總量)
氣溫	17.6	18.6	21.2	24.5	27.2	28.5	29.2	28.8	28.1	26.1	22.8	19.1	24.3
降雨量	17.3	28.1	38.5	79.5	173.6	371.5	357.7	395.1	178	27.8	16.7	14.4	1698.2

中央氣象局西元 1981-2010 年氣候統計

### (二) 季風或颱風

本地區冬季盛行由蒙古高壓所帶來的東北季風，夏季盛行西南季風。每年颱風發生之頻率以七八九月為最多，最早曾發生於四月，最晚亦可能於十一月。所幸本區颱風路徑及登陸之頻率較低，故颱風較少直撲本地區。

## 四、景觀(觀光遊憩)

### (一) 太康綠色隧道

橫貫太康社區重要的南 108 線義士路兩旁種植了許多的芒果樹，春夏時綠葉成蔭，形成綠色隧道。由於長度與綠蔭皆完整，因此被納入「臺南八景」之一，不僅是社區居民交通與休閒的重要節點，也成為社區重要資源。



入臺南八景的太康綠色隧道

綠色隧道適合騎乘自行車

圖 17 自然環境資源調查-太康綠色隧道



## (二) 太康鐵支路花園

位於太康綠色隧道邊的舊鐵支路，原雜草叢生，經過社區居民共同的努力，打造成適合散步休憩的鐵支路花園。



圖 18 自然環境資源調查-太康鐵支路花園

## (三) 德元埤荷蘭村

德元埤存有豐富的埤塘及溼地生態環境結合鄰近之綠地，形成令人讚嘆的田園景致，加上其珊瑚狀之水域更猶如荷蘭當地的水陸特色，除此之外，鄰近的柳營區更是臺灣主要酪農產業區，恰好與荷蘭的農業性質類似，故原臺南縣政府以荷蘭農村風格為主題，打造德元埤成為適合休閒遊憩的生態休閒園區。

園區內規劃了露營區烤肉區生態池放牧區等景點設施，並特地從荷蘭海運引進原汁原味的純風力運轉 VAGGS 荷蘭風車，更仿造名畫家梵谷故鄉-荷蘭，以自然純樸之建築特色，建造了梵谷橋紅磚橋等橋樑，景色優美引人入勝美不勝收。

德元埤荷蘭村不僅是下班後騎鐵馬的好去處，也是露營同好們最喜愛的地點，交通便利又提供盥洗設備，且安靜無光害之環境更是遠離塵囂的好地方。尤其是夏天的夜空佈滿點點繁星，月光倒映在清澈的水面，除此之外，德元埤荷蘭村還有一大特色，即是每當黃昏之際落日緩緩沉入湖面，夕陽餘暉襯著幻化彩霞搭配上荷蘭紅風車更是許多攝影愛好者爭相捕捉留藏的畫面。

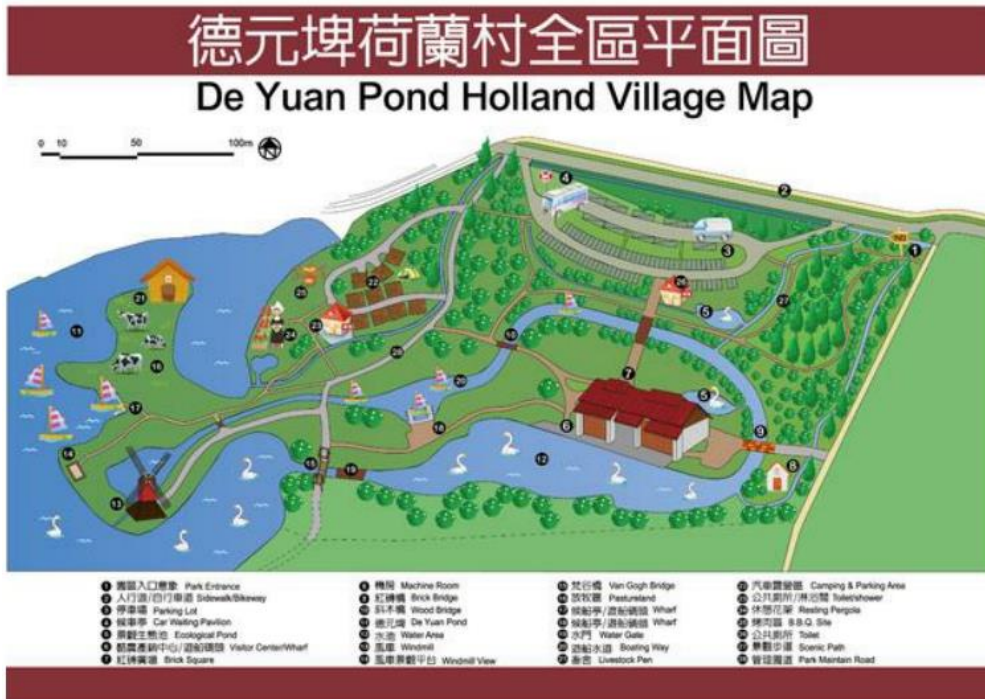


圖 19 自然環境資源調查-德元埤荷蘭村全區平面圖



圖 20 自然環境資源調查-德元埤荷蘭村景觀

(四) 太康有機農業專區

太康有機農場是全國首座由政府部門設立委外經營的有機農業專區。基地原為台灣糖業公司的甘蔗生產區，2000年規劃「新營資訊暨管理學院籌設案」預定地，後因資金不足擱置，在地方曾有「賣麵興學」的享譽。農區佔地約45公頃，由臺南市府向台糖承租土地後經整體規劃招租，目前進駐業者共有22位，雖然各生產者對作物與產銷處理不盡相同，但秉著對健康與土地的關懷，這些業者組成了「保證責任臺南市太康有機農業生產合作社」。

近年來國人對養生及食品安全日益重視，強調生態保護、不使用化肥農藥的有機農業遂蔚為風潮。結合了有機生產、行銷、生態教學和休閒農業等功能，專區內有營運中心、市民農園、集貨包裝處理場、生態池，其他生產土地則轉租給有機農民進駐耕作。大面積的栽培繁衍了各種有益昆蟲、鳥類或爬蟲類，與有機作物形成互利共生之生態，是民眾體驗有機生態景致，家庭出遊的好選擇。



圖 21 自然環境資源調查-太康有機農業專區





圖 22 自然環境資源調查-太康有機農業專區實景

### (五) 火龍果、紅龍果園

火龍果又稱紅龍果、龍珠果，是仙人掌科三角柱屬（*Hylocereus*）或蛇鞭柱屬（*Selenicereus*）植物果實，呈橢圓形，直徑 10~12cm，外觀為紅色或黃色，有綠色圓角三角形的葉狀體，白色、紅色或黃色果肉，具有黑色種子的水果。

原產於墨西哥、加勒比海和中美洲等地的熱帶森林中。火龍果在臺灣栽培已有十幾年的歷史，目前在中國大陸的海南、廣西、廣東、福建等省區，以及馬來西亞各地興起，潮汕地區也見有零星栽培，是熱帶、亞熱帶的名優水果之一，對火龍果的研究也日益受到人們的重視。

火龍果果實大部分都是水和碳水化合物，富含大量果肉纖維，有豐富的胡蘿蔔素，維他命 B1、B2、B6、B12、C、鈣等。值得注意的是火龍果的果肉幾乎不含果糖和蔗糖，糖分以葡萄糖為主，這種天然葡萄糖，容易吸收，適合運動後食用。但火龍果的葡萄糖不甜導致大家誤以為這是低糖水果，其實火龍果的糖分比想像中的要高一些，需要注意的是糖尿病人不宜多吃。

火龍果含有一般水果少有的植物性蛋白和花青素、豐富的維生素和水溶性食物纖維，搭配牛奶一起食用，具有美膚與解毒的功效。花青素和水溶性膳食纖維，可預防便秘。火龍果中的白蛋白對重金屬中毒有解毒的功效，能保護胃壁，而花青素具有抗氧化、抗自由基、抗衰老的作用，能高對腦細胞變性的預防，抑制癡呆的發生。

常見的火龍果品種有：

#### 1. 紅皮白肉種

最為常見的一種品種，較大，甜度低，腥味較重。目前臺灣栽培面積最多，經技術改良後，甜度約在 13~19 度之間，且清爽無腥味。

#### 2. 紅皮紅肉種

亦較為常見，腥味較輕。目前臺灣栽培面積第二，改良後甜度與白肉相同，亦無腥味。天然紅色素非常的濃。

3. 紅皮紫紅肉種

紅皮粉紅肉，栽培少，單位產量低，較無經濟價值。

4. 黃皮白肉種

市場上較為少見，果實較小，籽大，清甜而無腥味，食用量過多會導致腹瀉。



圖 23 自然環境資源調查-火龍果

## 2-4.社區生活現況

### 一、土地利用

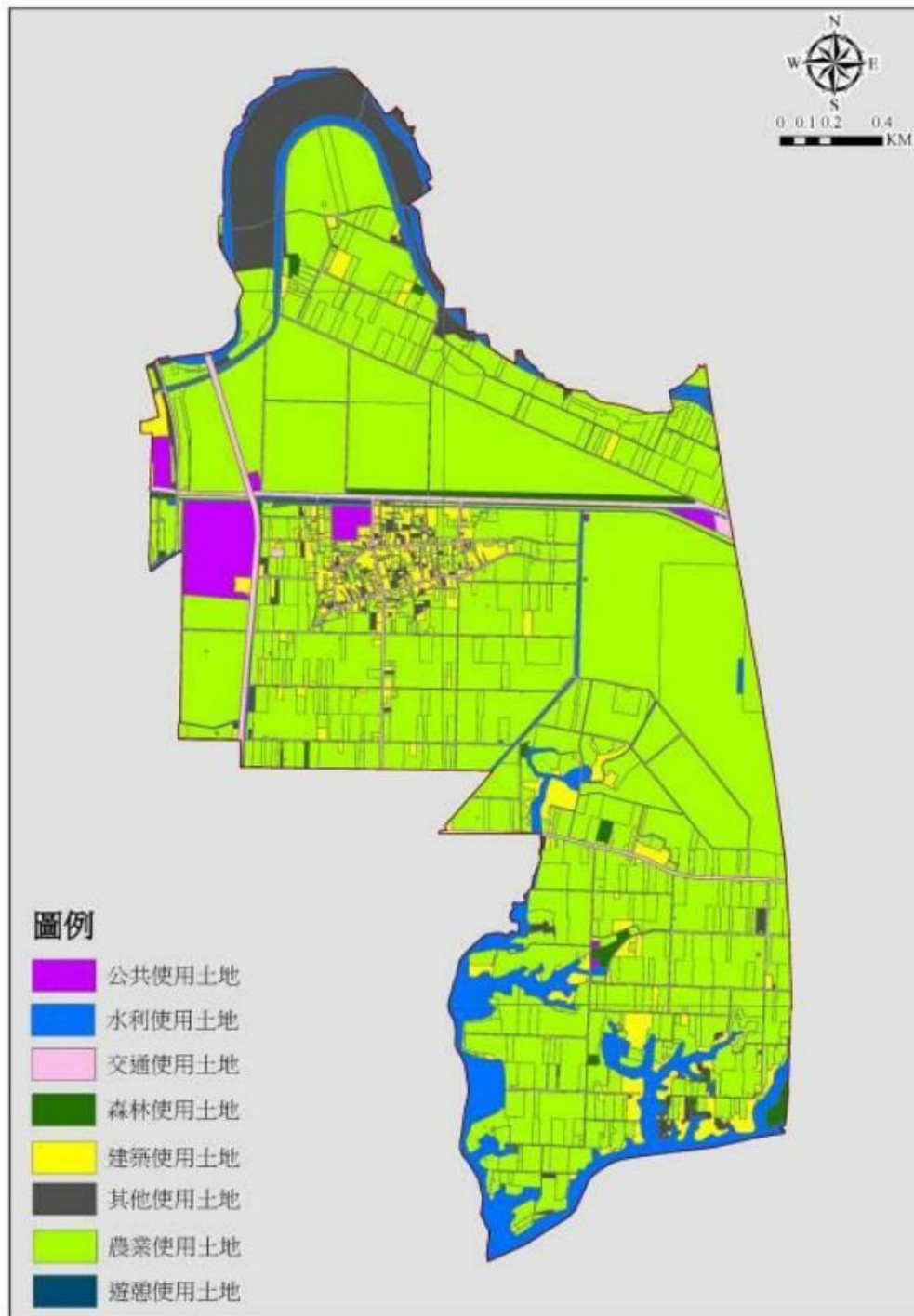


圖 24 社區土地利用現況圖

表 9 社區土地利用面積表(一)

第一級分類	第二級分類	面積(公頃)	佔總面積比例	
			單一	小計
公共使用土地	公用設備	2.59	0.41%	2.28%
	學校	1.68	0.27%	
	環保設施	0.17	0.03%	
	醫療保健	9.82	1.57%	
水利使用土地	防汛道路	2.43	0.39%	8.30%
	河道	9.52	1.52%	
	溝渠	7.06	1.13%	
	蓄水池	32.86	5.26%	
交通使用土地	道路	28.19	4.51%	4.72%
	鐵路	1.32	0.21%	
其他使用土地	空置地	7.29	1.17%	4.99%
	草生地	23.89	3.82%	
建築使用土地	工業	4.59	0.73%	5.51%
	住宅	14.76	2.36%	
	其他建築用地	13.93	2.23%	
	商業	1.14	0.18%	
森林使用土地	人工林	8.17	1.31%	1.31%
農業使用土地	水產養殖	1.09	0.17%	72.83%
	畜牧	2.61	0.42%	
	農作	448.53	71.76%	
	農業附帶設施	2.99	0.48%	
遊憩使用土地	休閒設施	0.38	0.06%	0.06%
合計		625.01	100.00%	100.00%

太康社區的土地利用以農業使用為最大宗占 72.83%，其中又以農作用最多為 71.76%，幾近全區多為農業使用，其次是水利使用土地占 8.3%，以水圳、德元埤旁為主，建築使用僅 5.51%，主要分布在太康國小、雲霄太子殿附近。而急水溪兩側為空置地與草生地，占 4.99%。其餘則為交通使用土地、公共使用土地、森林使用土地及遊憩使用土地。

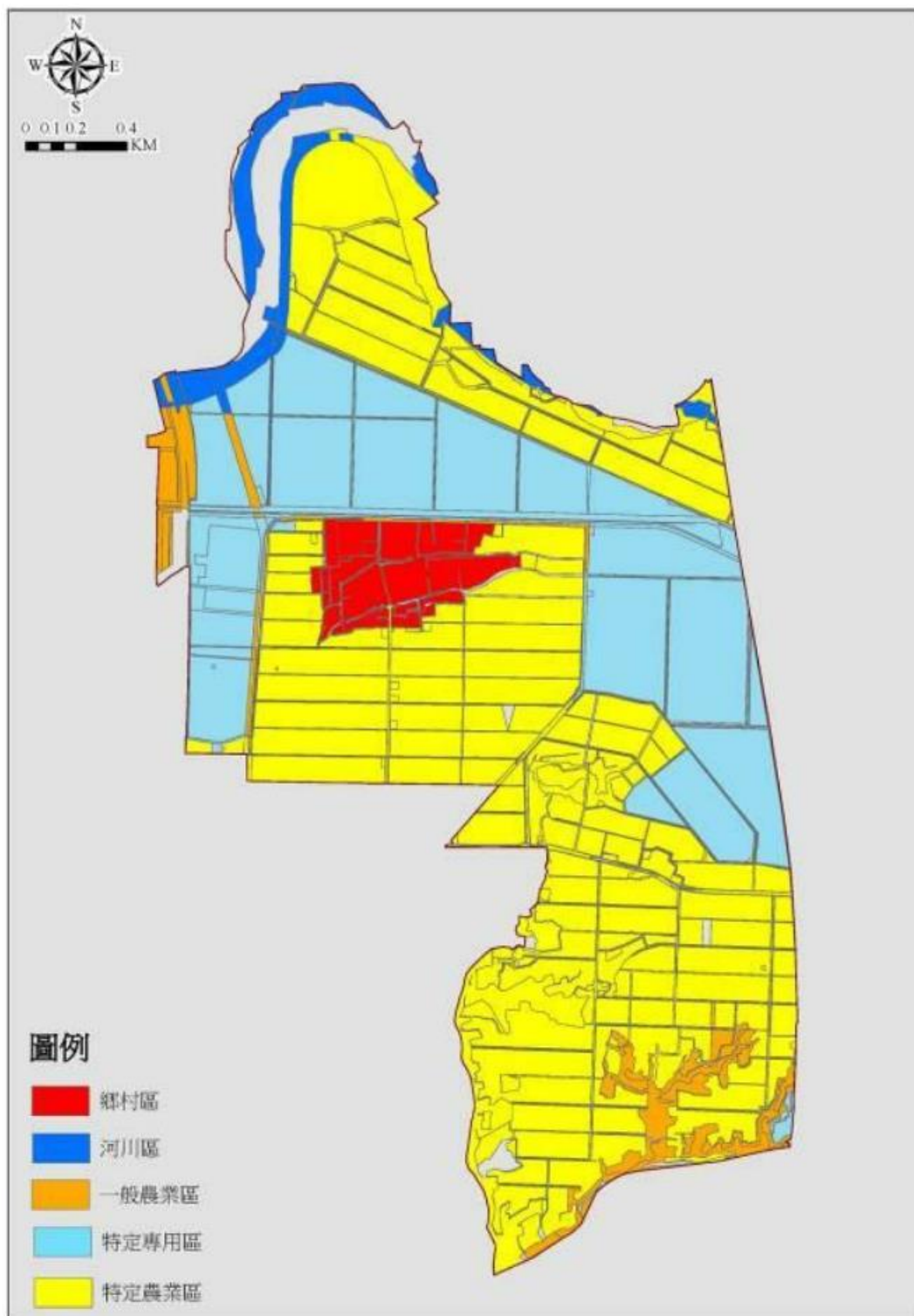


圖 25 社區土地使用分區示意圖



表 10 社區土地利用面積表(表二)

使用分區	編定用地	面積 (公頃)	佔總面積比例	
			單一	小計
一般農業區	水利用地	8.5	1.41%	4.80%
	交通用地	5.78	0.96%	
	特定目的事業用地	2.31	0.38%	
	農牧用地	12.26	2.04%	
河川區	水利用地	13.12	2.18%	3.63%
	交通用地	1.61	0.27%	
	農牧用地	7.09	1.18%	
特定專用區	水利用地	7.26	1.21%	29.26%
	交通用地	10.74	1.79%	
	特定目的事業用地	7.95	1.32%	
	國土保安用地	3.05	0.51%	
	農牧用地	147.04	24.44%	
特定農業區	水利用地	45.39	7.54%	58.24%
	甲種建築用地	1.8	0.30%	
	交通用地	13.4	2.23%	
	特定目的事業用地	0.15	0.02%	
	農牧用地	289.68	48.15%	
鄉村區	乙種建築用地	20.28	3.37%	4.08%
	水利用地	0.59	0.10%	
	交通用地	1.55	0.26%	
	特定目的事業用地	1.85	0.31%	
	養殖用地	0.25	0.04%	
合計		601.65	100.00%	100.00%

太康社區的土地使用分區以特定農業區最多，占 58.24%，特定專用區則為 29.26%。其餘則為一般農業區、鄉村區與河川區。

## 二、產業型態

社區內之產業，目前仍以一級產業(農、牧業)為主，農產品主要以稻米、火龍果、葉菜類、山蘇、花卉、菱角、破布子...等，另外有葡萄、地瓜、冬瓜、南瓜、玉米、絲瓜、芒果、桑葚、柳松菇、龍眼、香蕉、芭樂、甘蔗、木瓜...等等，農產種類非常多元豐富。本社區內設有太康有機農業專區，積極推動無毒有機種植觀念，惟太康有機農業專區近年來經營不易，進駐農民數量一直無法提升，行銷與市場通路不足，雖有潛力但仍無法發揮，直至 104 年民間企業單位進入經營後，期盼能有所轉變。

目前太康社區與有機農業專區間的互動較低，期待未來能夠加強互動，除了提升社區內農民有機無毒種植觀念外，也可透過資源共享、商品開發合作進行有機農業特色推廣與觀光行銷，達到共同發展之目的，落實社區「綠色、健康」的理念。

表 11 太康社區產業調查資料一覽表

產業別	事業種類	事業名稱	家數
一級	農產	稻米、山蘇、花卉、火鶴花、火龍果、菱角、破布子...等	356
	畜牧業	養雞場	2
二級	金屬製造業	昇豐鐵工廠	1
	建材製造業	石材行	1
三級	商品買賣業	7-11 便利商店	1
		太康購物中心	1
		小型柑仔店	2
		85 度 C	1
		簡餐店	1
		中食飯麵店	3
		捷發飲水機店	1
		錫安山純天然農產品店	1
	個人服務業	代書	1
		土木包工業	1
建興機車行		1	
統成汽車保養廠		1	
女性臉部基本保養		1	

### 三、公共設施

本社區的公共設施，除了社區活動中心之外，尚有文教設施(太康國小附設幼兒園、太康國小、柳營國中、鳳和中學與敏惠醫專)以及醫院(柳營奇美醫院)，另外本社區內有太康有機農業專區。本社區之公共設施，整理如下表。各公共設施之分佈位置與相關之照片，整理如社區現有公共設施區位示意圖。太康社區主要聚落區圍繞太康國小，其他學校則散布在太康社區周邊。

表 12 太康社區公共設施一覽表

公共設施名稱	服務範圍	服務性質
太康社區活動中心	太康里	社教設施
太康國小附設幼兒園	太康里	社福設施
太康國小	太康里	文教設施
柳營國中	柳營區	文教設施
奇美醫院	柳營區	醫療院所
農會太康辦事處	太康里	金融機關
有機農業專區	柳營區	農業設施
台電柳營配電所	柳營區	公共設施
德元埤抽水站	柳營區	水利設施



圖 26 社區現有公共設施區位示意圖

表 13 公共設施調查統計表

類型	項目	名稱
文化設施	社區活動中心	太康社區關懷據點
	宗教廟孫	雲霄太子殿
		中壇府
		三山國王廟
		路東池王府
教育設施	專校	敏惠醫專
	高中	鳳和中學
	國中	柳營中學
	國小	太康國小
遊憩設施	公園休憩設施	路東池王府前路東涼亭
	公園休憩設施	德元埤
商業設施	產品展售	太康有機農業專區服務中心
	金融服務	農會太康辦事處
公用設施 (自來水、電音、郵政、 垃圾處理、殯儀館)	自來水系統	德元埤抽水站
	電力	台電柳營配電所
	灌溉系統	路東水門

#### 四、交通運輸

太康社區對外之交通非常便利。貫穿社區的主要道路有三，分別是台 1 線、南 108 及南 110。社區的核心聚落位在台 1 線以東，南 108（義士路）以南，道路寬廣、路況良好，行車使用非常方便。對外則以台 1 線為主要交通道路，另離中山高速公路新營交流道約 15 分鐘車程，甚為方便。

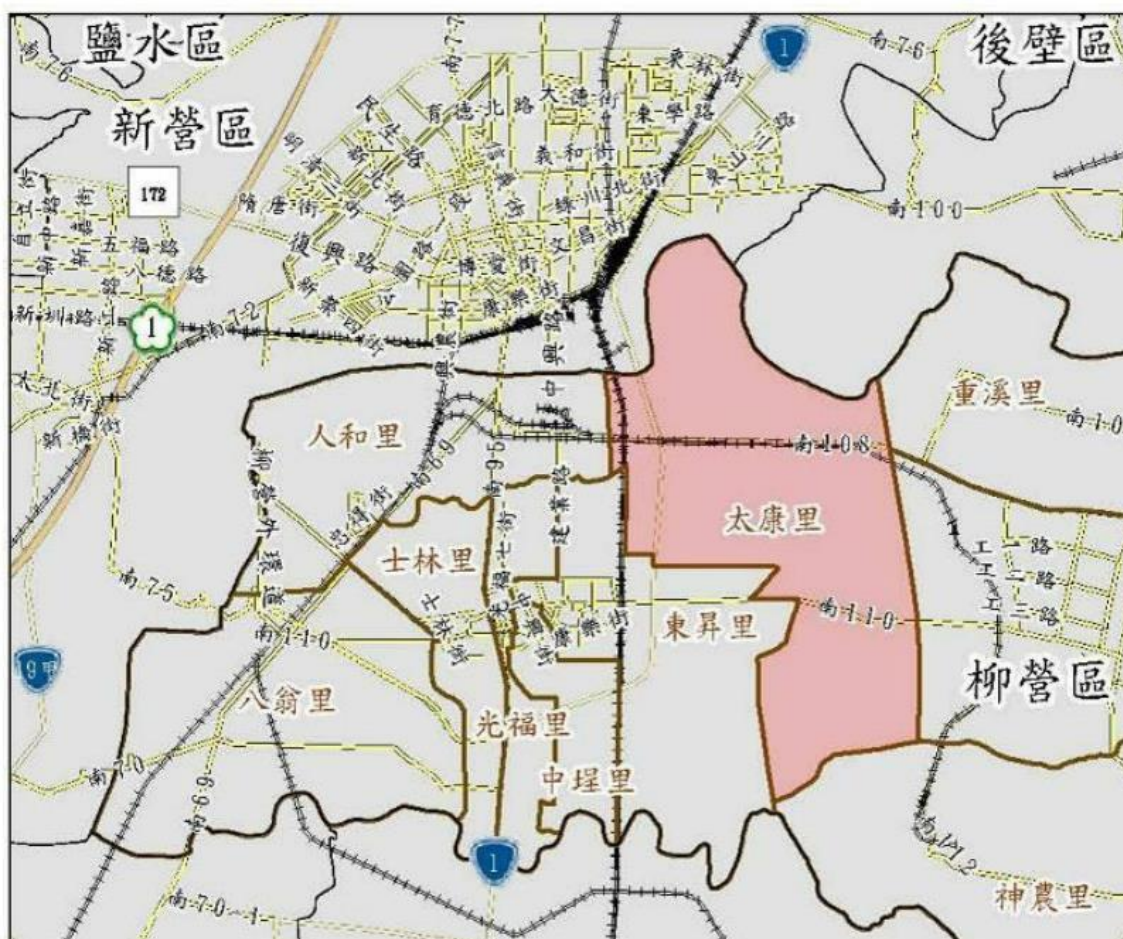


圖 27 太康社區對外交通圖

## 五、住宅使用

太康社區內包含「太康」及「路東」兩個聚落，聚落相當集中，主要聚落分布在太康國小周遭，南 108 以南與台 1 線以東。過去本區都是以傳統閩式紅磚建築為主，難隨著時代進步與社區不斷開發，現除少數保存紅磚三合院建築外，其餘多已改建為鋼筋混凝土（RC）式的樓房住宅。前述這些建物中，多為永久性 RC 建物，其餘為鐵皮等臨時性建物及磚造建物。

表 14 太康社區建物狀態一覽表

類型	永久性房屋	臨時性房屋	總計	傾倒無法居住	可居住但部分毀損待修	良好
數量	690	243	933	20	58	855
比例(%)	73.95	26.05	100.00			





圖 28 太康社區住宅建物圖

## 六、災害

太康社區分為 3 聚落，由於地勢較高，平時較少災害。但由於社區內排水系統設計失當、加上平時淤積嚴重，因此遭遇大雨時會使得雨水排不出去，造成社區淹水問題。



圖 29 太康社區淹水圖

### 第 3 章 農村社區發展願景及課題

#### 3-1. 社區發展願景

##### 人居樂安康，輪轉新（鑫）太康

太康社區位在嘉南平原，廣植稻米、火龍果、薑黃，社區內居民多以務農為生，附近擁有綠色隧道、有機農業專區、目前預計規劃自行車路線串聯太康各景點。不論是環境或是產業，都給人健康樂活的印象，因此，太康社區的願景主要是要打造「健康、有機、樂活、綠色」的太康里、並且以「人居樂安康，輪轉新（鑫）太康」為社區的發展願景。

為達成社區願景目標，社區必須就社區整體發展所需，思考在空間區位上作主題或功能性之劃分，及相關串聯或路線之規劃，以利有秩序、有效率及合宜的生活環境，經社區多次共同研商討論後，提出社區空間整體規劃之構想圖。

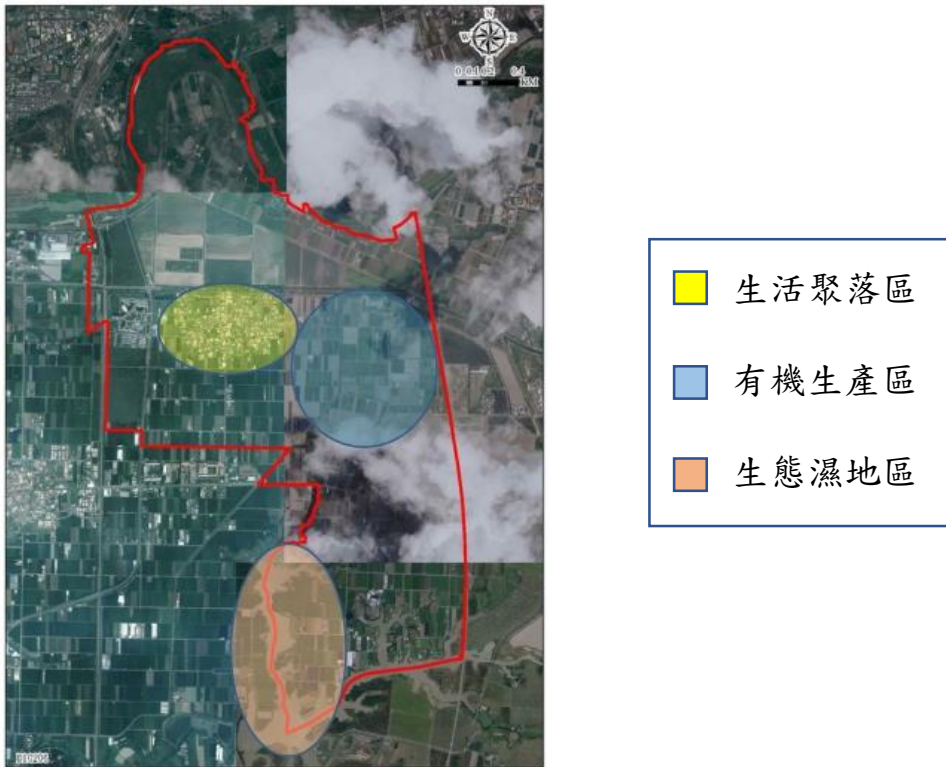


圖 30 社區空間整體規劃之構想圖

### 3-2.社區發展課題

表 15 社區發展 SWOT 分析表

優點	缺點
1.擁有綠色隧道風景優美 2.有太康國小、柳營國中，就學便利 3.德元埤水源豐富，農作品質優良 4.內有有機農場，有健康農產品 5.社區有志工隊 6.有太康有機專區與農產品產銷班 7.有金家古厝屬文化古蹟 8.社區鄰近有奇美醫院，合作密切	1.綠色隧道旁邊水溝雜亂 2.志工人數不足 3.排水系統不良，水排不出去 4.空地髒亂 5.綠美化同意書難取得 6.青年人外流嚴重 7.家戶自行整理環境之意識不足 8.部分地區雜草叢生、積水導致蚊蟲多
機會	威脅
1.部分年輕人回鄉接手農業 2.德元埤荷蘭村親水公園可延伸到太康，帶動觀光 3.鐵支路邊可發展自行車道 4.有機農場旁大排可美化為社區遊憩景點(太康水岸)	1.柳營工業區空氣汙染 2.敏惠醫專旁有垃圾場，易被棄置垃圾 3.奇美醫院旁髒亂 4.奇美醫院旁亂停車 5.奇美醫院旁道路障礙物影響交通

**課題一：**太康社區環境優美，擁有臺南八景之一的綠色隧道，每到假日騎腳踏車前來的遊客眾多，加上社區內有許多火龍果園，並擁有全臺首座與有機專區，而且鄰近德元埤，擁有良好休閒資源。但是由於綠色隧道是從社區聚落旁邊經過，目前缺乏讓遊客進入社區的吸引力，浪費了此一機會。

**對策：**

- (一) 設置太康社區入口意象，整理美化鐵支路公園成為腳踏車步道，並且營造鐵馬休憩空間。
- (二) 利用裝置藝術或是其他景觀營造手法，除可結合在地人文歷史特色打造社區特色景觀外，亦可配合動遊指引設置，便於民眾走訪整個社區。
- (三) 利用木作或鐵作、廢棄腳踏車等裝置藝術串聯自行車導覽路線，以呼應「人居樂安康，輪轉新(鑫)太康」之主要意象。
- (四) 推廣農場觀光遊程，辦理農村體驗活動。
- (五) 以有機、健康、手作為訴求，推動社區特色與健康餐點。
- (六) 辦理太康社區產業活化活動結合在地文創、音樂，吸引遊客進入社區。

**課題二：**太康社區農產豐富，除常見的稻米蔬菜外，亦盛產火龍果等作物，其中火龍果的年度甜王更是獎落太康。然目前社區內雖有成立產銷班，



但仍是以一級產業生產銷售為主，且銷售模式偏於傳統，價格備受市場控制，加之缺乏研發加工及行銷規劃等，以致無法有效提升產品附加價值。

**對策：**

- (一) 與學校及外部單位合作，針對社區火龍果等特殊產業進行研究開發，提升農產品附加價值。
- (二) 與外部單位合作，建立在地好物品牌識別、產品包裝再設計及整合行銷通路，推廣在地友善農產品。
- (三) 辦理社區產業活動，以特色產業及社區故事吸引遊客。
- (四) 結合太康有機專區與在地農業特色，發展農村體驗遊程。

**課題三：**太康社區雖然無大型災害，但雨量過大時仍有淹水情況，排水設施與公共空間需要改善。社區內蚊蟲多，整體環境有待清潔改善，各戶周邊環境仍有待美化改善。另外，社區公共休閒設施不足，缺乏運動與休閒空間。

**對策：**

- (一) 整治社區排水設施，降低淹水發生機率。
- (二) 進行社區整體環境清潔與改善，特別是綠色隧道周遭環境空間加強整治，並且推動社區環境美化與空間綠化，減少閒置空間孳生蚊蟲問題。
- (三) 營造社區公共休閒空間，將有機農場旁大排周邊營造成休閒健康步道，打造社區角落公園，設置休閒運動設施。

**課題四：**在現今社會家庭結構的變遷下，農村隨著青壯年外出工作的緣故，隔代教養、外籍二代及單親的問題越來越嚴重，許多孩童的童年，在這樣的成長過程影響下破碎不堪。孩子們喪失了對生活及學習的興趣，對未來失去目標，進而誤入歧途，衍生各種社會問題。

**對策：**

- (一) 與外部單位合作，開辦親子關係增進課程，協助處理隔代教養等親子家庭問題。
- (二) 透過社區志工媽媽之協助，定期舉辦社區同樂共食餐會，增進人際間之交流，培養親子關係。
- (三) 導入外部資源，定期舉辦親子手作 DIY 課程與課後藝文學習課程，培養孩子額外的興趣及自信心，進而改善親子關係。
- (四) 利用舊水利會工作站之活化，與外部單位合作開辦音樂教室、手作小教室及提供公共空間、課外優良讀物，讓孩子下課之餘培養閱讀習慣及休閒嗜好，亦可增加社區之人文藝術氣息。

**課題五：**青年人口外流，導致太康社區內小孩及老年人口占大多數，若無法讓年輕人口回流，社區很多文化與歷史也將其慢慢流失，而影響最嚴重的問題就是農產業，因沒人銜接生產力日漸下滑，缺少活力與創意性在市場上將日漸被淘汰。

**對策：**

- (一) 重新打造社區，引進裝置藝術進入社區發展觀光。
- (二) 結合現在科技發展網路市場。
- (三) 發展觀光農場吸引顧客與遊客來此觀光與採購。
- (四) 讓年輕人看到社區的改變與未來的發展性藉此吸引年輕人回來故鄉發展。
- (五) 建構一個可以提供老年或行動不便的長者的共食空間與環境，可以讓長者間彼此互相閒聊與關心。

## 第 4 章 整體發展構想

### 4-1. 社區整體環境改善

#### 一、社區景觀道路規劃

- (一) 規劃社區周邊與主要道路景觀改善，並且重新針對目前鐵支路公園進行環境改善。
- (二) 景觀道路沿線綠美化，並依四季與社區早晨至夕陽等景致變化，選擇種植不同之植栽。
- (三) 鐵支路公園旁、德元埤水庫沿途增置友善的單車客一處「歇腳亭」、「鐵馬驛站」，提供觀光、休閒、休息之功能。
- (四) 於社區入口處設置入口意象（如義士路入口、柳營國中入口等）。

#### 二、環境綠美化

- (一) 於社區重要景點如路東池王府前、七十二烈士紀念碑周圍、東營大榕樹周圍、太康籃球場旁周圍、路東抽水站周圍、有機農場旁大水圳周邊、水利工作站周圍、太康圓環周圍...等進行綠美化、設置休閒設施。
- (二) 針對社區髒亂水泥牆面、農會倉庫牆面...等進行彩繪、互動式裝置藝術或其他方式美化。
- (三) 針對社區內閒置空間、髒亂空地（如：太康區59號、太康區7號...等）進行綠美化。
- (四) 於路東池王府旁的路東涼亭進行綠美化，為安全起見，將原有運動設施重新作配置且鋪上草皮地墊，並將涼亭打造成無障礙空間，以提供居民一個更安全的休憩空間。



圖 31 社區整體環境改善

### 三、特色景點

- (一) 配合景觀道路規劃，推廣「綠隧單車行」，使綠色景觀道路成為在地重要的單車綠網，並串聯社區各主要特色點。
- (二) 百年老榕樹公附近景色優美，更適合作為乘涼休憩之處。改善樹下環境髒亂之現象，並設置桌椅，讓居民或遊客可在樹下休憩乘涼，享受特有的農村風光。於樹前設置木頭相框之裝置藝術，讓遊客可以拍照留念，趣味且富互動性。



圖 32 特色景點裝置藝術示意圖(一)

- (三) 於太康有機農業區及百年榕樹公旁的水圳，在太陽及田園風光的襯托下，使人沉浸在純樸美麗一種清澈感裡。為打造「太康水岸」，可將沿岸進行綠美化，利用廢棄腳踏車結合水車作為互動式的裝置藝術，富趣味且具實用性。
- (四) 百年老榕樹公附近景色，因電線桿遮蔽田園美景，因此加上音符符號裝置藝術，使整體畫面更加和諧，且能讓遊客沈靜於音符優美的和諧中細細品嚐田園美景。



圖 33 特色景點裝置藝術示意圖(二)



圖 34 特色景點裝置藝術示意圖(三)



(五) 因房子年久失修導致整體空間雜草叢生，因此將此空間重新規畫整理，整理重點分為兩部分，其一、外部空間整治，以火龍果栽植採收為六期之意象，竹籐編製成六圓房，做為村民與旅客休息與乘涼之用，庭園中間以藝術石磚排成火龍果花，做地面裝飾的主軸。其二、內部空間整治，古房內部重新規劃與整理，將有歷史紀念價值的古物和照片陳列擺設，讓村民能回憶兒年時光，且更能讓旅客了解太康里當地文化及背景。

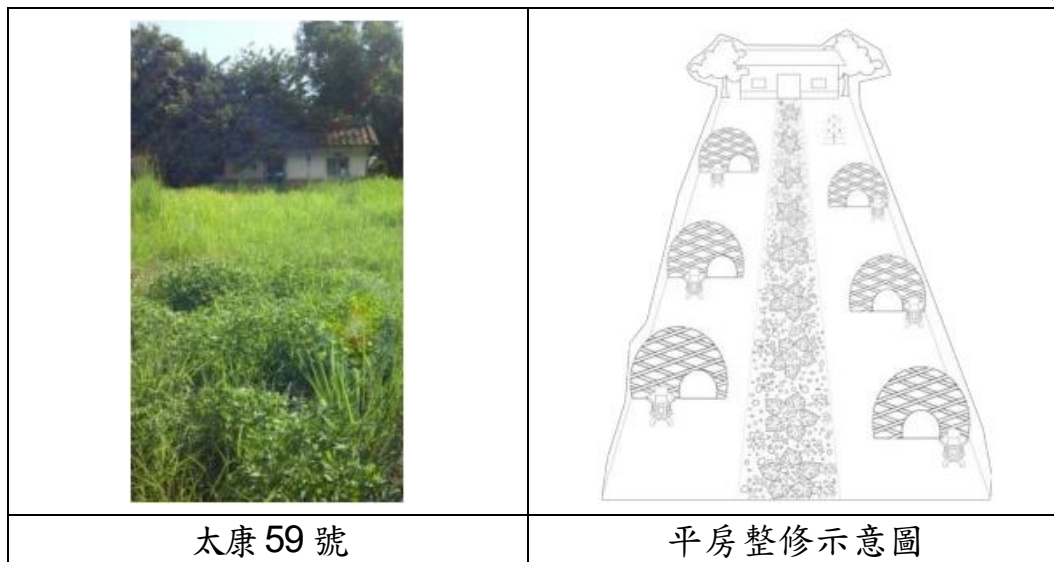


圖 35 平房整修示意圖

(六) 太康圓環位於社區主要道路上，除為人車往來的必經之處，而圓環中央的八角涼亭更是社區居民閒暇時交流情感的地點。然而由於所處位置道路略為窄小，如遇大型車輛通行時，常常會對其它用路人造成危險，加之如電線桿、告示牌等，阻礙視線及缺乏明確導引，故容易形成安全的危害。因此，本計畫除將遷移電線桿等物件外，更規劃內縮圓環佔地及搭配改善交公共藝術創作，以「火金姑來照路」的意涵來設置動線指引，以增加日、夜用路的安全性。




圖 36 太康圓環美化示意

(七) 將水川旁積水空間打造成小型生態池塘，並放養臺灣原生種小型魚類以減少蚊蟲的孳生，同時水泥地上製作大型公共藝術(如:台灣黑狗、小鴨家族)，給遊客帶來新鮮感之外也能美化此空間。

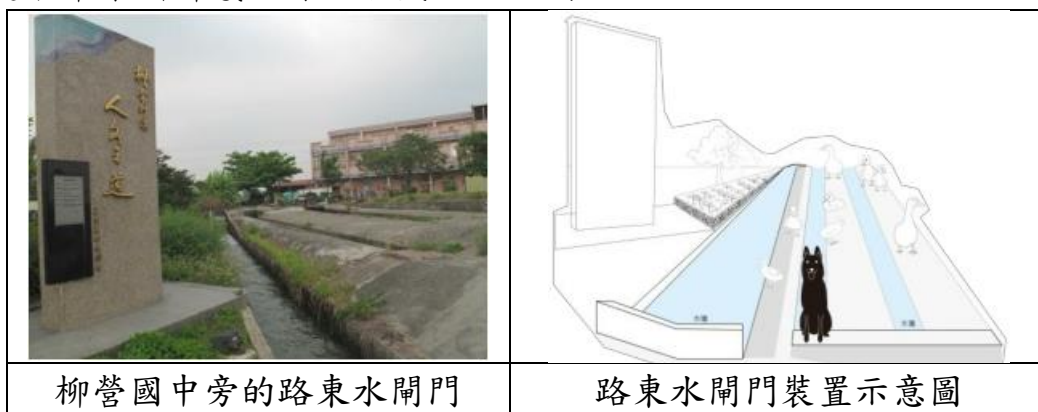


圖 37 路東水閘門裝置示意圖

(八) 下圖 36 之間置空間係為社區內三山國王廟旁之空地，目前除有部份居民在此栽種少量作物以供自家使用外，每值下午時段，亦有部份在此聊天交流，因為，本次計畫除將設置可供民眾乘坐的小矮牆外，更將運用植栽牆和食景地圖的概念，劃設多個小空間，供民眾認養栽種與維護。

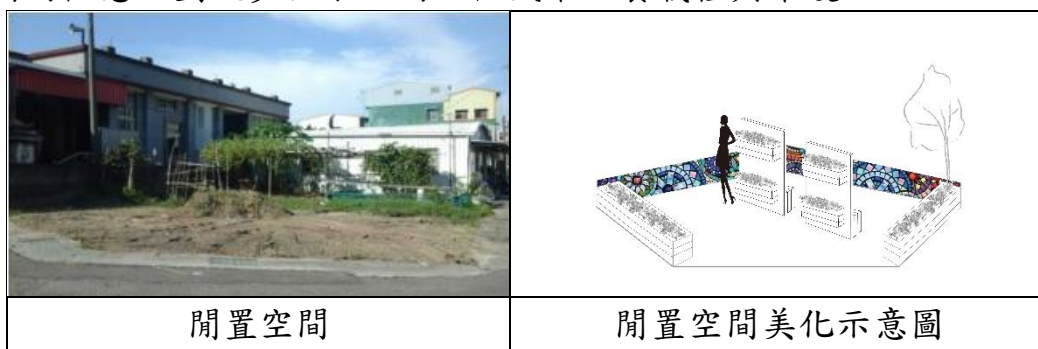


圖 38 閒置空間美化示意圖

(九) 以柳營歷史之72先烈為主軸，藉由此歷史故事，作為設計戰機及模型方式來詮釋此入口意象，戰機輪子為腳踏車代替，踩踏板時能轉動此螺旋槳，並融入電池裝飾，給予單車族充氣之服務，讓遊客能與它互動並解當地歷史故事。

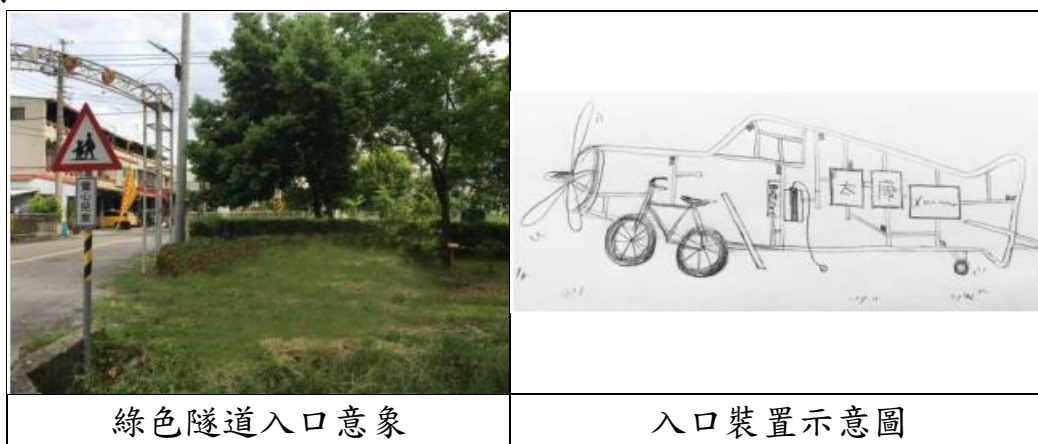


圖 39 綠色隧口入口裝置示意圖



- (十) 以火龍果四季生長狀況作為裝置藝術的主軸，再結合腳踏車的概念，來呈現此路口之裝置藝術。

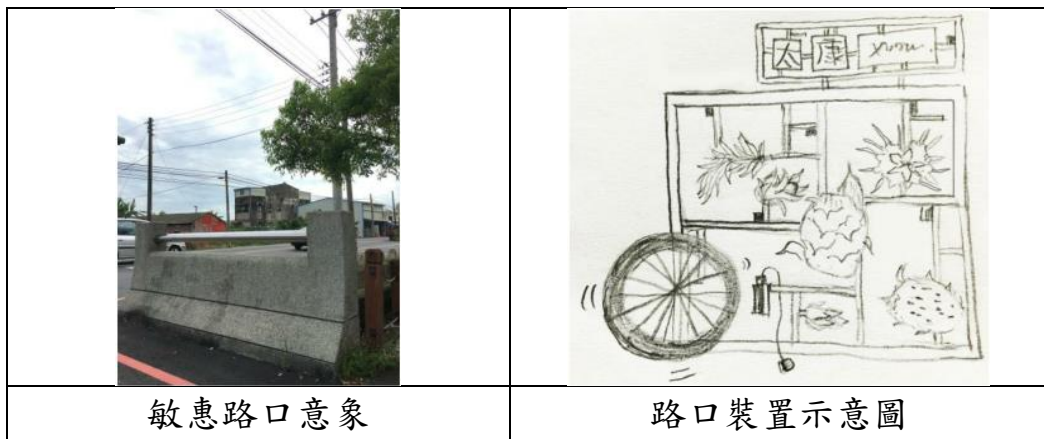


圖 40 敏惠路口裝置示意圖

- (十一) 以藍曬圖的概念，作為設計的主軸，再結合老屋本身的歷史，讓旅客來旅遊時能回憶當地舊景呈現。



圖 41 平房美化示意圖

- (十二) 舊水利工作站對面之老舊牆面規劃設計，以浮雕方式來呈現鄉村古老柑仔店來設計，加入互動式立體窗花設計，並結合光影之效果，讓來此地之遊客能享受觸覺及視覺的雙重饗宴。



圖 42 舊水利工作站對面牆面美化示意圖

- (十三) 太康入口牌坊改善作法有以下兩種，其一將牌坊拆除，配合新設公共藝術加以規劃，讓整體空間煥然一新，其二保留牌坊，配合新設公共藝術加以規劃，將兩者能結合讓太康入口有不一樣的新風貌。
- (十四) 將太康社區內電線桿，裝設以火龍果為主軸之裝置藝術，讓來旅遊的旅客有不一樣的視覺感受，也能讓來遊玩的旅客更能了解太康的經濟農作物為火龍果，藉此機會將火龍果推廣出去。
- (十五) 太康113號外部閒置空間整治，將閒置空間建設太康農業工作坊，能將太康農產品到工坊裡加工再製作，如製作肥皂、防蚊液或加工成品等等，來豐富整個社區農產業商品的多樣性。

## 4-2. 公共設施建設

### 一、排水系統整治

- (一) 針對社區內部排水不良之溝渠進行整治（如綠色隧道旁邊水溝、水利工作站旁水溝、太康163-2住家前水溝、王洪城住家旁水溝...等）。
- (二) 排水溝渠整治結合綠美化與休憩設施規劃。

### 二、道路改善

- (一) 部分社區內道路與產業道路路況不佳，欲進行改善（如有機農場南邊農路與陸橋、急水溪區域內農路、太康圓環周邊...等）。
- (二) 配合工程施作，施作基地與周邊地區進行環境綠美化工作，勿因工程施作而留下裸露地，或土石棄置之問題。

### 三、社區導覽系統建置

- (一) 於社區主要入口（義士路、柳營國中旁等）與重要路口，設置具在地特色之生態、生活、產業導覽指標，以便於遊客對於社區之交通、產業、生活有所認識，並提高社區之辨識度。
- (二) 於單車路線沿途設置導覽地圖及景點解說牌，並利用廢棄腳踏車結合風車，打造成單車路線上之特有裝置藝術，以呼應「人居樂安康，輪轉新（鑫）太康」之主題。
- (三) 於單車路線沿途馬路上繪製繽紛色線以健康、有機、樂活、綠色，四色太康意念，以便於遊客對於主要觀光路線更加認識，不至於迷失方向之作用。





圖 43 社區導覽系統建置

### 4-3. 個別宅院整建－水利會舊工作站

#### 一、現況分析

水利會舊工作站位在雲霄太子殿與社區關懷據點旁，由於工作站辦公室已遷移多年，本工作站舊址荒廢多年、雜草叢生、垃圾遍地，嚴重影響社區生活環境品質。經過社區多年交涉，並委請區公所協助協調，於 102 年進行四周環境清潔與草皮綠美化，並經過社區共同努力，打造成社區綠美化指標區域。由於建築內部結構完整，但仍為荒廢閒置狀態，有鑑於此，趨改變協會深感此處對於地方深具文化傳承之意義，106 年著手進行內部整建活化，讓建物持續保有著生命力。

#### 二、社區想法

原水利會舊工作站(現已由趨改變協會承租，並著手進行整建活化)，未來社區將與外部單位合作招募在地文創業者與音樂工作者進駐，開辦音樂教室、手作樂器教室，並提供公共空間及優良課外讀物，培養在地青少年有良好的休閒嗜好，

定期舉辦小型音樂會、成果展、手作 DIY 課程等，並提供社區導覽地圖及旅遊諮詢服務，豐富社區人文藝術內涵，讓外地遊客能夠有深度農村旅遊體驗與太康有機農業專區合作推廣友善消費、有機蔬食，舉辦各種農事體驗，促進當地產業發展，使青年外流人口回流。將水利會舊工作站老屋再生成為社區各項活動之重要據點及旅遊服務中心。

### 三、 規劃策略

#### (一) 公益面

1. 營造社區公共休閒空間
2. 將有機農場旁大排周邊營造成休閒健康步道
3. 打造社區角落公園
4. 設置休閒運動設施

#### (二) 產業面

1. 與學校及外部單位合作，針對社區火龍果等特殊產業進行研究開發，提升農產品附加價值
2. 與外部單位合作，建立特有品牌、產品包裝再設計及整合行銷通路，推廣在地友善農產品
3. 辦理社區產業活動，以特色產業及社區故事吸引遊客園
4. 發展在地農業特色，打造開心農場，形塑農村體驗遊程的亮點

#### (三) 環境面

1. 針對社區內部排水不良之溝渠進行整治
2. 排水溝渠整治結合綠美化與休憩設施規劃
3. 部分社區內道路與產業道路路況不佳，預進行改善及規劃
4. 配合工程施工，進行周邊地區環境綠美化工作

### 4-4. 產業活化

- 一、 結合有機（有機農場）與健康（奇美醫院）概念，以在地時令蔬果農產入菜，加入風味餐點及開發社區農產加工品。
- 二、 社區居民農場花園、火龍果園...等，研擬推動觀光導覽及設置指標導引。
- 三、 利用社區閒置空間（水利會舊工作站）設置「社區產業工作坊」，開發在地農特產品之銷售營運模式，產品分裝加工並搭配建置在地好物的識別系統，並逐步推動各項生產優質化、產品加值與市場開發等工作，以期達到提昇在地產業升級之目標，另外部空間綠地上做植栽美化，亦可供遊客休憩遊逛使用。
- 四、 與有機專區或是農改場合作，推動社區以友善樂活觀念發展提供場地，進行研習與教學，提升在地農產優質化及觀光客刺激消費意願。
- 五、 與外部單位合作，充分研究開發火龍果、薑黃等社區農產加工品，提升產品附加價值。
- 六、 與區公所與相關單位協調辦理，開放社區採收綠色隧道芒果樹生產之芒

果，供社區加工利用。

- 七、在綠色隧道旁鐵支路公園開闢「歇腳亭」、「鐵馬驛站」，並設立假日農夫市集，以擴大社區農產銷售管道。
- 八、辦理太康社區產業活化活動，推動農村體驗、解說、認養與銷售等相關活動。
- 九、訓練社區人才，藉以培養社區人力提升質量及產業行銷能力，規劃傳統工藝產業DIY、農村生活體驗營等活動，帶動社區農村產業經濟發展。
- 十、設計社區產業logo及包裝，建立社區農產品之「在地品牌及標誌」，提高社區農產品之品質認證制度，增加消費者的信心。
- 十一、完成社區農戶「農產品地圖」及「農產品履歷包裝」，使消費者直接按圖尋找認證農戶面對面直接採買，進而建立消費者與生產者之間的信任關係。

#### 4-5.文化保存與活用

- 一、改善各廟宇廟埕等場地環境，進行鋪面及環境美化，改善現有水泥鋪面，讓社區眾多廟宇成為人文歷史特色資源，並可利用各廟宇辦理社區特色之活動。
- 二、招募並訓練社區文化志工，以及社區文化導覽解說員。
- 三、持續進行社區文史資源調查，以持續探掘社區文化。
- 四、搜集社區老照片與歷史故事，規劃社區具歷史風味之巷道，配合道路景觀改善，打造整體文化景觀，並設置解說牌與社區地圖，有利遊客進入瞭解社區歷史文化。
- 五、結合學校辦理社區文化體驗營，傳承在地文化。
- 六、辦理社區傳統技藝研習，如太鼓、傳統宋江陣、二胡...等，訓練新成員，以維繫社區傳統藝陣樂團之持續運作。
- 七、舊水利工作站空間活化，利用此閒置建築做為太康社區遊客旅遊中心，提供旅遊導覽資訊、自行車租借服務、社區文創活動中心、販賣在地友善農產品、文創商品，讓遊客更能夠了解在地文化。

#### 4-6.生態保育

- 一、德元埤沿線周邊生態保育，與學校合作成立社區生態志工，進行教育訓練與討論推動德元埤周邊生態之保護。
- 二、招募社區有環保意識之士逐步進行德元埤生態調查工作與資料蒐集，以了解德元埤之生物多樣性。訓練其生態調查與保護之學養，並成立生態教室進而能夠協助社區進行環境保育與長期觀察監測之工作。
- 三、路東抽水站「生態觀賞亭」與「生態教室」之設置：配合抽水站周遭環境改造，設置符合生態之觀賞亭、生態教室，使社區建立生態觀賞之觀念與作法。
- 四、德元埤周圍沿線設置生態步道、導覽解說牌等，供社區居民親近自然與遊

客來訪之用，並利用舊有涼亭，整建成為鐵馬驛站。

- 五、 召集社區環保義工利用德元埤岸，打造成為魚菜共生的生態教室，不但可作為中小學的生態教學，也可教育當地居民友善生態的概念。
- 六、 為加強遊客及居民的安全，於德元埤岸邊的半固定式浮板上，加裝欄杆，防止失足掉入。



圖 44 文化保存與生態保育



#### 4-7.土地分區規劃及配置公共設施構想

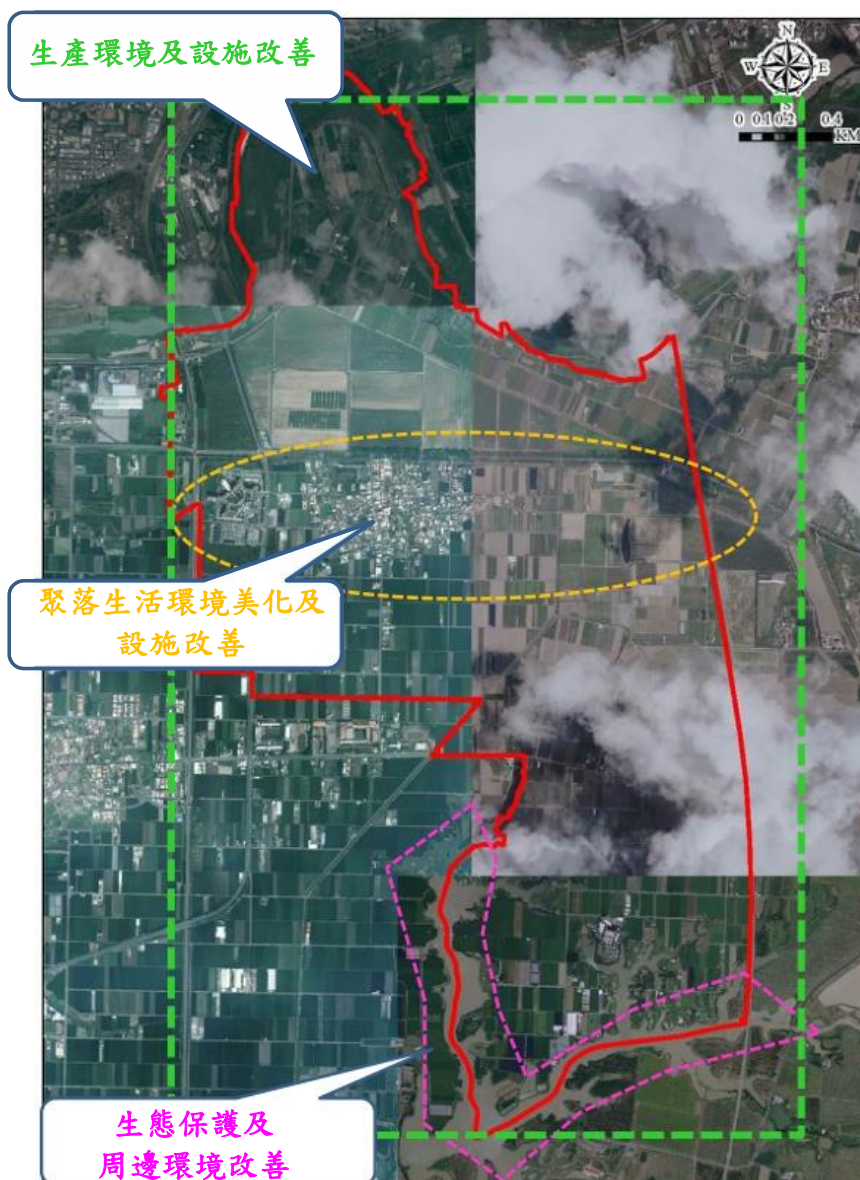


圖 45 社區公共設施位置示意圖

為因應本社區整體發展規劃，配合各項公共設施之配置，以利土地合理的利用與管理，本社區有依農村再生發展區規劃原則，劃設農村再生發展區計畫之需求，請縣市政府以符合社區發展需求為前提，並為維持本社區農村生活、農業生產、農地生態等典型農村型態之風貌，建議劃設農村再生發展分區，以維持各自區域之完整性。

#### 4-8.其他具發展特色之推動項目

於太康有機農業區及百年榕樹公旁的水圳，在太陽及田園風光的襯托下，使人沉浸在純樸美麗一種清澈感裡。為打造「太康水岸」，可將沿岸進行綠美化，利用廢棄腳踏車結合水車作為互動式的裝置藝術，附趣味且具實用性，藉由這水圳所營造出的風景特色，發展出只屬於太康特色的市集(利用休耕時間辦理市集)，讓社區有更多的資源與人力進駐，才能使社區有續發展。

## 第 5 章 後續管理維護及財務計畫

### 5-1. 管理維護

一、 公共設施

(一) 每週日由社區志工擔任環境整理維護工作。

(二) 每3個月及重大節慶由村民總動員，共同負責環境維護工作。

二、 分區：由各區居民定期進行維護工作。

三、 營利單位：由商業性質空間之經營者管理。

四、 其他依社區公約辦理(作業方式將依臺南市政府農業局「農村再生社區公約訂辦法」之規定)。

### 5-2. 執行農村再生之組織及分工

表 16 太康社區農村再生分工表

職稱 (或單位)	姓名 (或編制)	工作內容
會計組	黃志宏	掌管協會出納、營繕、核銷之帳目登記或校對等相關管理內容
產業組	康洪春美	負責農產品之加工、高經濟農作物之誦植及研發、包裝及行銷規劃等相關管理內容
採買組	金同受	掌管購置本協會、舉辦相關活動及僱工購料之所需物品等相關管理內容
服務連絡組	尤紫清 王雅玲	統籌協會會議召開之聯繫及活動外賓之聯絡、招待等相關管理內容
活動計畫組	尤紫清	管理活化活動之規劃、執行、檢討等相關管理內容
維護管理組	張明祥	負責社區管轄內之資產維護、器機具保養維護、其他經會議決定有關管理維護事項等相關管理內容
工程監督組	吳文治	社區僱工購料施作監控及負責社區相關工程案件執行

### 5-3.社區財務計畫表

表 17 社區財務計畫表

年度	實施項目	建議執行單位	實施內容	維護管理單位	社區配合經費(千元)	其他社區投入資源	優先順序
第一 年	綠色隧道 路口意象	公部門	綠色隧道旁南 108	太康社區 發展協會	公部門	以社區志 工配合	1
			敏惠護校旁南 110				
	太康圓環 景觀設計改造	公部門	馬路景觀工程	太康社區 發展協會	公部門	以社區志 工配合	2
	在地資源踏查	太康社區 發展協會	產業資源及現況進 行實地訪查、人文歷 史資源進行實地訪 查、太康社區古建 築文史資料調查	太康社區 發展協會	社區編列配合經 費	以社區志 工與物力 配合	3
	設計農場 LOGO 及包裝	太康社區 發展協會	重新包裝農場與商 品讓遊客有耳目一 新的感覺	太康社區 發展協會	公部門	以社區志 工與物力 配合	4
	農產品履歷 包裝	太康社區 發展協會	協助導入生產履歷 系統	太康社區 發展協會	公部門	以社區志 工與物力 配合	5
	設置社區產業工 作坊	太康社區 發展協會	協助太康農民進行 生產技術改善、包 裝設計及行銷推廣 產品	太康社區 發展協會	社區編列配合經 費	以社區志 工與物力 配合	6
	舊水利工 作站對面牆	公部門	古厝周邊景觀 改善	太康社區 發展協會	公部門	以社區志 工配合	7
	太康區59號舊 屋整建	公部門	古厝周邊景觀 改善	太康社區 發展協會	公部門	以社區志 工配合	8
	建設路東抽水站 生態觀賞亭	公部門	馬路景觀工程	太康社區 發展協會	公部門	以社區志 工配合	9
	社區環境 美化	太康社區 發展協會	社區環境美化 及整理	太康社區 發展協會	社區編列配合經 費	以社區志 工配合	10
	成立生態 環境教室	太康社區 發展協會	介紹及維護太 康生態環境	太康社區 發展協會	社區編列配合經 費	以社區志 工與物力	11
生態保育志工培 訓	太康社區 發展協會	訓練生態調查與保 護之學養	太康社區 發展協會	公部門	以社區志 工與物力	12	

採收綠色隧道旁 芒果樹上芒 果	太康社區 發展協會	採收之芒果到社區 加工利用	太康社區 發展協會	社區編列配合經 費	以社區志 工配合	13	
三山國王廟旁三 角空地	公部門	閒置空間改造	太康社區 發展協會	公部門	以社區志 工與物力 配合	14	
路東水閘門景觀 設計	公部門	馬路景觀工程	太康社區 發展協會	公部門	以社區志 工與物力 配合	15	
開辦解說員 培訓	太康社區 發展協會	培訓當地特色解說 員	太康社區 發展協會	社區編列配合經 費	以社區志 工配合	16	
建設農村行銷服 務網	太康社區 發展協會	刊登社區活動訊 息、美食、住宿、交 通、景點、文化等資 訊,提供社區產業的 登載與訂購	太康社區 發展協會	社區編列配合經 費	以社區志 工配合	17	
太康電線桿上美 化	太康社區 發展協會	太康電線桿上安置 公共藝術	太康社區 發展協會	公部門	以社區志 工配合	18	
第二 年	路東涼亭建設	公部門	馬路景觀工程	太康社區 發展協會	公部門	以社區志 工與物力 配合	1
	建設腳踏車專用 道及導引路線標 誌	公部門	馬路景觀工程	太康社區 發展協會	公部門	以社區志 工與物力 配合	2
	研究開發火龍果 加工食品	太康社區 發展協會	讓火龍果的商品多 樣化更能吸引留客 購買的慾望	太康社區 發展協會	公部門	以社區志 工與物力 配合	3
	農產品地圖	太康社區 發展協會	讓遊客能更清楚及 快速找到特色農場	太康社區 發展協會	公部門	以社區志 工與物力 配合	4
	太康水岸	公部門	水圳景觀工程	太康社區 發展協會	公部門	以社區志 工配合	5
	百年榕樹公周遭 景觀建設	公部門	植栽美化景觀工程	太康社區 發展協會	公部門	以社區志 工與物力 配合	6
	太康區7號舊屋 整建	公部門	古厝周邊景觀改善	太康社區 發展協會	公部門	以社區志 工配合	7



	排水系統整治	太康社區發展協會	針對區域內部皆排水不良處進行改善	太康社區發展協會	社區編列配合經費	以社區志工配合	8
	推動社區有機農業觀念發展	太康社區發展協會	教導太康農民種植有機作物觀念與發展性	太康社區發展協會	社區編列配合經費	以社區志工與物力配合	9
	推廣太康有機農業	太康社區發展協會	協助太康農民開拓有機市場	太康社區發展協會	社區編列配合經費	社區編列配合經費	10
	開設農村生活體驗營	太康社區發展協會	讓旅客有機會體驗一日農村生活	太康社區發展協會	社區編列配合經費	以社區志工配合	11
	設立傳統工藝產業DIY工作坊	太康社區發展協會	協助傳統產業轉型	太康社區發展協會	公部門	以社區志工配合	12
	培養社區行銷人力	太康社區發展協會	培養業務人員自己行銷太康在地農產品特色	太康社區發展協會	社區編列配合經費	以社區志工與物力配合	13
	開設有機農業研習與教學營	太康社區發展協會	呼籲與教導更多的農民投入有機栽培	太康社區發展協會	社區編列配合經費	以社區志工與物力配合	14
第三年	社區導覽系統建置	公部門	完善建立社區導覽系統讓遊客能盡情遊玩社區	太康社區發展協會	公部門	以社區志工與物力配合	1
	德元埤岸的半固定式浮板	公部門	半固定式浮板美化與安全改善	太康社區發展協會	公部門	以社區志工與物力配合	2
	假日農夫市集	太康社區發展協會	不定時舉辦農村市集來推廣自己的農產品	太康社區發展協會	社區編列配合經費	以社區志工與物力配合	3
	社區共食空間	太康社區發展協會	讓老年與行動不便者有一個環境可以一起吃飯聊天	太康社區發展協會	公部門	以社區志工與物力配合	4
	社區導覽解說員培訓	太康社區發展協會	培訓社區導覽解說員	太康社區發展協會	社區編列配合經費	以社區志工配合	5
	研發社區風味餐	太康社區發展協會	研發社區特色風味餐讓遊客享受只有太康社區才吃得道的美味	太康社區發展協會	社區編列配合經費	以社區志工與物力配合	6

	行銷通路	太康社區發展協會	利用網路系統與市場店面雙管齊下做行銷	太康社區發展協會	社區編列配合經費	以社區志工與物力配合	7
第四年	文創商品	太康社區發展協會	開發文化創意商品 開拓更廣泛的道路 出來	太康社區發展協會	公部門	以社區志工與物力配合	1
	文化志工	太康社區發展協會	培訓社區居民來解說太康當地文化背景	太康社區發展協會	社區編列配合經費	以社區志工與物力配合	2
	推動契作模式	太康社區發展協會	吸引更多活力青年 投入農村產業	太康社區發展協會	公部門	以社區志工與物力配合	3
	整治德元埤岸	公部門	水圳景觀工程	太康社區發展協會	公部門	以社區志工配合	4
	成立德元埤岸生態教室	太康社區發展協會	讓來遊玩的旅客更能了解德元埤的生態環境盡而更愛護	太康社區發展協會	社區編列配合經費	以社區志工與物力配合	5
	道路改善	公部門	馬路景觀工程	太康社區發展協會	社區編列配合經費	以社區志工與物力配合	6

## 第 6 章 預期效益

然近年來隨著社會結構的轉變等因素之影響，使得太康社區和其它傳統農村村落有著人口逐漸老化、青年人口外移與產業發展缺乏動能等問題。雖然政府及相關單位早已就此提出相應作為，以期獲得改善。而身為社區的一員，我們更期望透過整體居民與相關單位的共同努力，利用現有如柳營綠色隧道、質樸而美的農村景緻、火龍果及有機農產業等條件優勢，整合內、外部資源，建構出一敬老愛幼、青年安居、友善環境及持續推昇有機農產業發展的新太康。

此外，我們以為，要衡量一個社區的進步與否，不可僅單看產業發展及環境是否美麗，更應該被重視的是社區內居民的生活質量是否得以提昇。因此，我們希望能透過此次計畫的推動，不僅能逐步改善社區內的生活空間與推昇產業經濟發展、並吸引年輕人回鄉打拚外，也期待藉由人文歷史與文化藝術的探索保存等動作，提高社區居民對所處土地的認同和向心，並進一步培養居民的生活品味與內在涵養。

### 一、經濟效益

- (一) 提高就業機會、增加在地居民收入、改善生活環境與品質、吸引年輕人回鄉發展。
- (二) 計畫推動之相關活動，提供遊客深入體驗農村生活之方式，居民共同服務與遊客分享農村體驗，增加農村收益，並帶動區域休閒產業之發展，提供居民就業機會。
- (三) 發展鄉村旅遊及體驗活動，除可推廣社區外，遊客購買活動的服務品質與自我體驗，農村體驗活動收費可反應出農村服務業的、產值。
- (四) 特色農作物之原物料及附加產品銷售;形塑之季節性活動，如稻米、火龍果...等，可帶來相關經濟效益。建立特色產品品牌，增加銷售管道，提升農產品的品牌價值，增加遊客消費，擴大產品收入。
- (五) 結合農村人文及生態教育，滿足遊客的旅遊體驗，讓遊客融入農村，親手參與農作體驗，深化遊憩體驗之完整度與感受度，在遊憩體驗中享受人文與自然生態。

### 二、社會效益

- (一) 確立本社區發展定位，釐清社區整（重）建方針。
- (二) 提升社區操作執行能力並建立公私部門合作基礎與對話平台。
- (三) 營造本社區自發性之經營與管理，獲得里民之認同。
- (四) 凝聚里民力量與共識，達成「輪轉新（鑫）太康」的境界。
- (五) 建構精緻農業與休閒農業之雛型，成為小而美的組織體。
- (六) 營造農村花園風情，【人居樂安康，輪轉新（鑫）太康】樂活居的社區願景。
- (七) 居民參與遊憩活動之服務工作與社區活動的推廣，落實農村再生由下而

上機制，讓居民共同建設農村。

- (八) 保存農村舒適氣氛，做好環境維護與修護工程，配合觀光發展機制，將農村恬適傳遞給遊客。
- (九) 公共空間與產業結合，提升環境品質與服務設施，在符合農村紋理前提下進行社區整體改造及永續經營。
- (十) 實現健康、特色、美麗、安靜與祥和的富麗新農村。
- (十一) 達成老有所用的、壯有所成、帥有所望的願景。

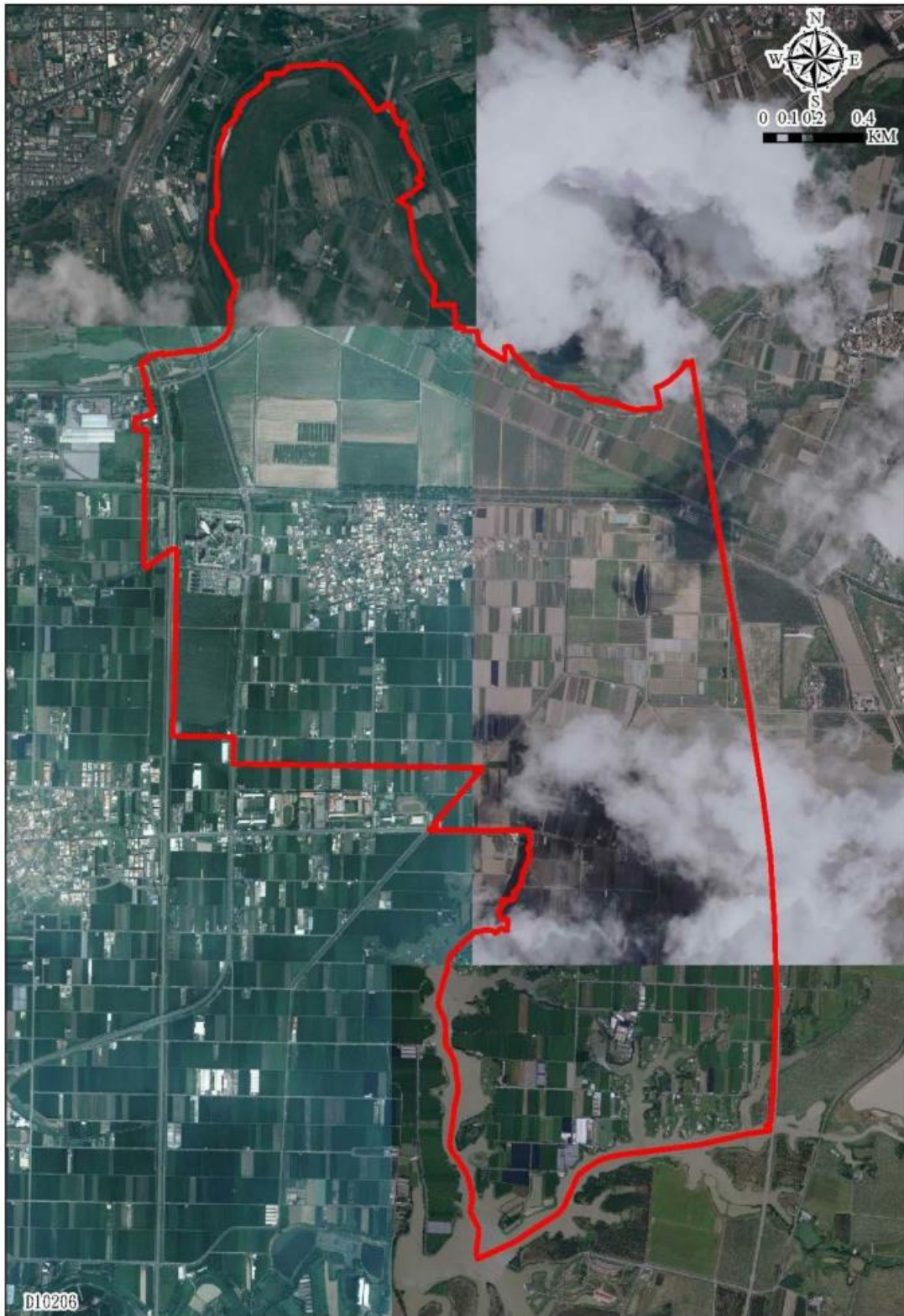
### 三、環境效益

- (一) 推廣自然生態與環境維護，在遊客從事各種產業活動時，透過居民或志工的導覽解說社區生態網路方式，使遊客產生環境認同感。相關導覽解說之費用，也將支應作為社區後續管理維護之經費來源，共同達成環境維護及推廣自然生態。
- (二) 推動無毒安全農業，將社區土壤與水源做長久的改善與永續。
- (三) 改善農村社區整體環境，建構成為陽光、環保、有機、整潔的生活環境。
- (四) 復育生態，維持地區生態的多樣性與平衡性。




# 附件

## 一、 社區範圍圖



二、 社區組織代表之立案證明文件



換發

臺南市人民團體立案證書

府社行字第 0008 號

臺南市柳營區  
太康社區發展協會

業已依法組織完成

准予立案此證

計 開

團體名稱：臺南市柳營區太康社區發展協會

成立日期：81年04月10日

會址所在地：臺南市柳營區太康里165-2號

市長 賴清德



中華民國 100 年 04 月 27 日

本影本與正本相符



三、社區完成完整農村再生培根計畫訓練之證明公文及結訓人員結業證明文件影本

正本

發文方式：郵寄

檔號：  
保存年限：

行政院農業委員會水土保持局 函

地址：54044南投縣南投市中興新村光華路6號

承辦人：王智緯

電話：049-2347372

電子信箱：mookie@mail.swcb.gov.tw

臺南市柳營區太康里11鄰113號

受文者：臺南市柳營區太康社區發展協會

發文日期：中華民國103年5月6日

發文字號：水保農字第1031809334號

速別：速件

密等及解密條件或保密期限：普通

附件：結訓名冊1份

主旨：臺南市柳營區太康社區參與本局農村再生培根計畫完成四階段培訓，特此證明，請查照。

說明：

- 一、依據本局臺南分局103年4月25日水保南農字第1032005117號函辦理。
- 二、參與本局農村再生培根計畫社區資料：
  - (一)組織名稱：臺南市柳營區太康社區發展協會。
  - (二)等級/人數：A級/40人。
  - (三)結訓人數：50人（檢送結訓名冊1份）。
- 三、「農村再生培根計畫四階段結訓證書」將俟製作完成後另行函發。

正本：臺南市柳營區太康社區發展協會

副本：臺南市政府、社團法人高雄市公共事務管理學會、本局農村建設組、行政院農業委員會水土保持局臺南分局（以上皆含附件）

局長 董明 權



臺南市/柳營區/太康社區  
農村再生培根計畫四階段結訓名冊

序號	姓名	年次	身份證字號	序號	姓名	年次	身份證字號
01	尤紫清	61		31	陳冠蓉	49	
02	王木華	35		32	陳美雲	46	
03	王水金	17		33	陳啟隆	21	
04	王吳綉春	36		34	陳黃英黎	23	
05	王育蓮	58		35	陳啓昌	23	
06	王林岡劍	15		36	黃志宏	39	
07	王金美	29		37	黃美雀	56	
08	王洪城	36		38	黃康珠	31	
09	王雅鈴	59		39	黃曾怨	35	
10	吳文治	30		40	劉吳碧	23	
11	吳梅	33		41	劉英童	23	
12	吳龍洲	28		42	劉家銘	49	
13	李仙女	42		43	劉麗琴	46	
14	李淑蕙	50		44	鄭昌明	37	
15	沈秀美	40		45	鄭廖月英	29	
16	林吳藝香	45		46	謝吳秀美	31	
17	林明和	29		47	顏王好	34	
18	林金珠	37		48	顏玉蕊	25	
19	林連秀珠	31		49	顏志明	44	
20	金同受	39		50	顏清秀	39	
21	徐美龍	41			以下空白		
22	康三明	21					
23	康洪春美	44					
24	康黃素蓮	25					
25	張王碧蓮	21					
26	張秀蓮	46					
27	張美惠	51					
28	張瑞元	30					
29	許新田	37					
30	陳阿添	53					

社區結訓編號：1034D065 社區級距：A-需 40 人完成四階段培訓



#### 四、 召開社區居民會議通知

### 臺南市柳營區太康社區居民會議 開會通知

發起單位:臺南市柳營區太康社區發展協會

聯絡人:理事長 鄭昌明

TEL:0937-612935

出席人員:全體社區居民

列席人員:柳營區公所

指導單位:水土保持局臺南分局

會議時間:105年7月26日 晚上7點30分

會議地點:太康活動中心(臺南市柳營區太康里113號)

公告附件:臺南市柳營區太康社區農村再造計畫草案

公告地點或方式:太康社區關懷中心

開會通知公告期間:民國105年7月20日至105年7月26日

會議目的:

- 一.討論臺南市柳營區太康社區農村再造計畫草案內容。
- 二.議決臺南市柳營區太康社區農村再造計畫草案。





## 五、 社區居民會議之簽到、紀錄等相關資料

太康再生計畫草案公告記錄

公告時間：105年7月20日至105年7月26日

公告地點	地址	電話	保管人
太康關懷中心	太康路 113 號	0911748236	顏銀車
太子殿佈告欄	太康路 113 號	0937612935	鄭昌明

	
<p>太康關懷中心</p>	<p>太子殿佈告欄</p>

## 臺南市柳營區太康社區召開社區居民會議簽到簿

- 1.目的：一.討論臺南市柳營區太康社區農村再造計畫草案內容。  
二.議決臺南市柳營區太康社區農村再造計畫草案。
- 2.時間：中華民國 105 年 7 月 26 日（星期二）下午 7:30 分
- 3.地點：太康活動中心（柳營區太康里 113 號）

指導單位：

柳營區公所	區長李宗翰
太康里長	張材國明

列席人員：


簽到表

編號	姓名	出生 年月日	地址	電話	備註 (完成 培根訓練 者請打√)
1	顏銀車				
2	顏蒼河				
3	張土水				
4	黃英梨				
5	周黃水葉				
6	王修吉				
7	黃顏玉蕊				
8	顏唐桂花				
9	顏英順				
10	葉乾				
11	康國秀珠				
12	王朱月娥				
13	林錦秀				
14	陳李秀英				
15	顏進常				



簽到表

編號	姓名	出生 年月日	地址	電話	備註 (完成 培根訓練 者請打✓)
16	陳階陸			2	✓
17	黃廣珠			3	✓
18	黃曾怨			1	✓
19	鄭廖月英			1	✓
20	顏玉好				✓
21	顏玉蕊			1	✓
22	朱丹婷			1	
23	張瑞文				✓
24	黃美雀				✓
25	林明和				✓
26	林運秀珠			2	✓
27	吳文沁				✓
28	徐美猷				✓
29	康三明				✓
30	康黃素蓮				✓

簽到表

編號	姓名	出生 年月日	地址	電話	備註(完成 培根訓練 者請打√)
31	許新田	3			✓
32	李仙女	4			✓
33	鄭昌明	3			✓
34	林金珠	3			✓
35	林桂香	3			
36	謝金凤				
37	吳梅				✓
38	李淑蕙	5			✓
39	林吳慕香	6			✓
40	康洪春美	4			✓
41	顏忠明	6			✓
42	張茂勳				
43	張余鶴子				
44	王吳慧春				✓
45	王雅鈴				✓

簽到表

編號	姓名	出生 年月日	地址	電話	備註 (完成 培根訓練 者請打√)
46	陳阿春				✓
47	張秀蓮				✓
48	張陳子				
49	王木華				✓
50	王水金				✓
51	王育蓮				✓
52	吳秋洲				✓
53	陳大明				
54	陳明學				
55	池春李				
56	林國燭明				
57	邱惠雀				
58	顏瑞金				
59	葉顏玉理				
60	顏木庭				

簽到表

編號	姓名	出生 年月日	地址	電話	備註(完成 培根訓練 者請打√)
61	顏進武				
62	王靜波				
63	康芳源				
64	黃田鬆				
65	連春响				
66	鄭林過				
67	蔡永兴				
68	蔡玉春枝				
69	張义雄				
70	陳林富美				
71	王刘麗琴				
72	陳淑惠				?
73	顏刘看				
74	顏刘金月				;
75	金陳香霞				



簽到表

編號	姓名	出生 年月日	地址	電話	備註(完成 培訓訓練 者請打✓)
76	王素珍				
77	張素卿				
78	王金美				
79	張美惠				
80	張王碧輝				
81	陳月桃				
82	顏清香				
83	尤崇清				
84	陳美雲				
85	劉吳碧				
86	許昌得				
87	吳文田				
88	葉吉				
89	鄭麗雲				
90	盧清玲				

簽到表

編號	姓名	出生 年月日	地址	電話	備註(完成 培模訓練 者請打✓)
91	謝勝利				
92	邱澤娟				
93	謝龍男				
94	張明祥				
95	黃先亮				
96	沈志美				
97	陳同容				
98	顏明雄				
99	王林國詞				
100	王英英				
101	鄭國輝				
102	王榮錦				
103	劉家銘				
104	金同受				
105	康榮祥				

106 陳啟昌

107 張陳于

## 臺南市柳營區太康社區居民會議紀錄

目的:1、討論並擬定臺南市柳營區太康社區農村再生計畫草案內容。

2、議決臺南市柳營區太康社區農村再生計畫草案

3、推派農村再生社區組織代表。

地點:柳營區太康社區活動中心

時間:民國 105 年 7 月 26 日(星期二)下午 7 點 30 分

一、 共同推派臺南市柳營區太康社區發展協會

理事長鄭昌明為大會主席

主席: 鄭昌明

紀錄:張誌倫

二、 對議程無意見

三、 確認出席人數:

應出席之完成完整培根訓練結訓人員最少人數 75 人,

實際出席完成完整培根訓練結訓人員 31 人,

應出席成年居民最少人數 75 人,

實際出席成年居民 75 人,

符合出席人數之規定。

四、 貴賓致詞:略(如光碟內容)

五、 農村再生計畫草案說明:解列(如光碟內容)



臺南市柳營區太康社區發展協會理事長鄭呂明

**採包裹式表決**

- 1、環境景觀面向
- 2、文化保存面向
- 3、公共設施面向
- 4、個人宅院面向
- 5、產業發展面向
- 6、生態保育面向

**出席人員全數鼓掌通過**

六、提名臺南市柳營區太康社區發展協會擔任本社區組織代表之團體

七、出席人員全數舉手鼓掌通過議決由臺南市柳營區太康社區發展協會團體為本社區組織代表

八、宣讀會議結論及決議事項

本次會議非常流暢順利全部決議事項依臺南市柳營區太康社區農村再生計畫草案，環境景觀面向，文化保存面向，公共設施面向實施，個人宅院面向，產業發展面向，生態保育面向。

九、臨時動議：無

十、散會： 下午 9時 10分



臺南市柳營區太康社區居民會議相片



社區會議居民簽到



社區會議居民簽到



柳營區公所李宗翰致詞



太康里長林國明致詞



太康社區理事長鄭昌明致詞



社區夥伴張誌倫說明農村再生計畫  
草案



社區夥伴張誌倫說明農村再生計畫  
草案



太康社區居民鼓掌通過農村再生計  
畫草案

## 六、 辦理公告地點及地址等資訊

公告地點	地址	聯絡電話	聯絡人
太康關懷中心	太康路 113 號	0911-748236	顏銀車
太子殿佈告欄	太康路 113 號	0937-612935	鄭昌明
太康社區發展協會	太康里 168-1 號	0937-062563	王雅鈴

## 七、 執行計畫與解決方案之對應項目

應對課題	實施項目	實施內容	補充說明
課題一	綠色隧道路口意象	綠色隧道旁南108	
		敏惠護校旁南110	
課題一	太康圓環景觀設計改造	馬路景觀工程	
課題一、二	在地資源踏查	產業資源及現況進行實地訪查	透過訪查，進一步掌握社區農業發展現況並做日後推動之參考
課題一、四	在地資源踏查	人文歷史資源進行實地訪查	
課題一	在地資源踏查	太康社區古建築文史資料調	
課題二、四、五	設置社區產業工作坊	協助太康農民進行生產技術改善、包裝設計及行銷推廣產品	
課題一、五	舊水利工作站對面牆	古厝周邊景觀改善	
課題三、五	太康區59號舊屋整建	古厝周邊景觀改善	
課題一、三、五	建設路東抽水站生態觀賞亭	馬路景觀工程	
課題一	社區環境美化	社區環境美化及整理	
課題一、五	成立生態環境教室	介紹及維護太康生態環境	
課題一、五	生態保育志工培訓	訓練生態調查與保護之學養	

課題一、二	採收綠色隧道旁芒果樹上芒果	採收之芒果到社區加工利用	
課題五	三山國王廟旁三角空地	閒置空間改造	
課題五	路東水閘門景觀設計	馬路景觀工程	
課題一、五	開辦解說員培訓	培訓當地特色解說員	
課題二、四	建設農村行銷服務網	刊登社區活動訊息、美食、住宿、交通、景點、文化等資訊，提供社區產業的登載與訂購	
課題一、五	太康電線桿上美化	太康電線桿上安置公共藝術	搭配動遊路線導引牌的設置，以方便民眾環遊太康社區
課題三、四	路東涼亭建設	馬路景觀工程	
課題一、五	建設腳踏車專用道	馬路景觀工程	太康社區擁有綠色隧道和田園景觀，常吸引民眾來此騎乘腳踏車遊逛，為確保安全，並吸引更多前來，故此期盼可劃設自行車道
課題一、五	太康水岸	水圳景觀工程	
課題一、五	百年榕樹公周遭景觀建設	植栽景觀景觀工程	
課題一、五	腳踏車導引路線標誌	馬路景觀工程	
課題一、三、五	太康區7號舊屋整建	古厝周邊景觀改善	
課題三	排水系統整治	針對區域內部皆排水不良處進行改善	

課題四、五	推動社區有機農業觀念發展	教導太康農民種植有機作物觀念與發展性	
課題四、五	推廣太康有機農業	協助太康農民開拓有機市場	
課題一、四、五	開設農村生活體驗營	讓旅客有機會體驗一日農村生活	
課題一、四、五	設立傳統工藝產業DIY工作坊	協助傳統產業轉型	
課題一、四、五	培養社區行銷人力	培養業務人員自己行銷太康在地農產品特色	
課題四、五	開設有機農業研習與教學營	呼籲與教導更多的農民投入有機栽培	除推動即有農戶朝友善農業發展外，更希冀得以幫助返鄉青年欲投有機農作時，取得更好的知識和技術
課題一、四、五	社區導覽系統建置	完善建立社區導覽系統讓遊客能盡情遊玩社區	
課題一、三、五	德元埤岸的半固定式浮板	半固定式浮板美化與安全改善	
課題一、四、五	設計農場LOGO及包裝	重新包裝農場與商品讓遊客有耳目一新的感覺	
課題一、二、五	農產品地圖	讓遊客能更清楚及快速找到特色農場	
課題一、二、五	農產品履歷包裝	協助導入生產履歷系統	
課題一、二、五	假日農夫市集	不定時舉辦農村市集來推廣自己的農產品	



課題四	社區共食空間	讓老年與行動不便得者有一個環境可以一起吃飯聊天	
課題一	社區導覽解說員培訓	培訓社區導覽解說員	
課題一、二	研發社區風味餐	研發社區特色風味餐讓遊客享受只有太康社區才吃得道的美味	
課題一、二、五	行銷通路	利用網路系統與市場店面雙管齊下做行銷	
課題二	研究開發火龍果加工食品	讓火龍果的商品多樣化更能吸引留客購買的慾望	
課題五	文創商品	開發文化創意商品開拓更廣泛的道路出來	
課題四	文化志工	培訓社區居民來解說太康當地文化背景	
課題二、五	推動契作模式	吸引更多活力輕年投入農村產業	
課題一、三	整治德元埤岸	水圳景觀工程	
課題一、三	成立德元埤岸生態教室	讓來遊玩的旅客更能了解德元埤的生態環境盡而更愛護	
課題一、五	道路改善	馬路景觀工程	

## 八、 審查小組所提後續推動執行建議

### 農村再生計畫初審意見回應表

項次	農業局初審意見	回應說明
1	計畫封面下方日期請置中。	已遵照修正，詳如第 I 頁封面。
2	目錄缺少頁碼，請補充頁碼。目錄之 4-3. 個別宅院「整建」，請取消粗體字。	已遵照修正，詳如第 II 頁目錄。
3	請增加圖目錄、表目錄。	已遵照修正，詳如第 IV 頁表目錄、第 V 頁圖目錄。
4	計畫書部分照片、圖片較模糊，請再檢視並更換，以提高解析度。	已遵照修正。
5	P. 4「三、目前推動農村再生相關成果」一節請將文字顏色改為黑色；表 4 相關補助案件(工程與活動)如無資料，請將表格此部分刪除。	已遵照修正，詳如第 7~8 頁。
6	P. 9 人口內文與表格人口數之年月不符，請至少更新至今年統計資料。	已遵照修正，詳如第 11~12 頁。
7	P. 11~13 之 2-2 人文資源調查，與 P. 8~10 重複，請刪除重複部分內容。	已遵照修正，詳如第 11~14 頁。
8	P. 15 四、文化景觀，請將「四」改為「五」。	已遵照修正，詳如第 15 頁。
9	P. 22(十)太康 72 先烈故事，部分文字有藍色底線字體，請修改成和其他文字一樣。	已遵照修正，詳如第 22 頁。
10	P. 23 一、地形，社區範圍圖與 P. 7 重	已遵照修正，詳如第 23 頁。

	複，請刪除；社區地形平坦無地形圖，此節可以文字敘述即可。	
11	P. 24 二、水文，請將社區水文圖下方增加圖名。	已遵照修正，詳如第 23 頁。
12	P. 25 三、氣候，第 3 行「『及』有利於農業發展」，請修改為「極」。	已遵照修正，詳如第 24 頁。
13	P. 31(五)火龍果、紅龍果園，第 4 段第 2 行「搭配牛『乃』一起食用」，請修改為「奶」。	已遵照修正，詳如第 30 頁。
14	2-4. 社區生活現況，請將此節所有圖表增加圖編號、表編號，圖名放置圖下方置中，表名放置表上方置中，並請刪除★特殊符號。	已遵照修正，詳如第 32~43 頁。
15	P. 35 第 4 行「其『次』則為交通使用土地、…」，依整段內容語意，請修改為「餘」。	已遵照修正，詳如第 34 頁。
16	P. 38 第 2 行「其『次』則為一般農業區、…」，依整段內容語意，請修改為「餘」。	已遵照修正，詳如第 37 頁。
17	P. 40 三、公共設施，第 4 行「本『設』區內有太康有機農業專區」，請修改為「社」。	已遵照修正，詳如第 39 頁。
18	4-1. (二)景觀道路「延」線綠美化，請修改為「沿」。	已遵照修正，詳如第 48 頁。

19	4-1. 二、環境綠美化後面表格與內文出現重疊現象，請調整排列整齊。	已遵照修正，詳如第 49 頁。
20	P. 65 第 5 章 後續管理維護及財務計畫，為新的一章，請移至下頁開始編排。	已遵照修正，詳如第 64 頁。
21	5-1. 管理維護，提及社區公約，請依據「農村再生社區公約訂定辦法」之規定辦理，其作業方式資料請逕行自本局網站下載參閱使用。	已遵照修正，詳如第第 64 頁。
22	5-2. 「」行農村再生之組織及分工，請補上「執」。	已遵照修正，詳如第 66 頁。
23	5-3. 社區財務計畫表呼應第 4 章整體發展構想有許多閒置空間改造、景觀改善等實施項目，社區須考量施作後是否會造成後續管理維護負擔。	已遵照修正，詳如第 73 頁，第三、環境效益(一)。
24	5-3. 社區財務計畫表除了公共設施建設由公部門執行外，其他環境綠美化、產業活化、文化保存、生態保育等計畫應由社區為執行單位。	已遵照修正，詳如第 67~71 頁。
25	5-3. 社區財務計畫表第二年第 7 項「有機農業『關』念發展」，請修正為「觀」。	已遵照修正，詳如第 69 頁。
26	5-3. 社區財務計畫表須依實施項目重要性及施作關聯性分年度編排優先順序，請依優先順序依序編排。	已遵照修正，詳如第 67~71 頁。

27	第 6 章第 2 行「吸引年輕人『年』回鄉發展」，請刪除「年」。	已遵照修正，詳如第 72 頁。
28	附件 1. 社區範圍圖，請保留原底圖，刪除上面分區圓圈。	已遵照修正，詳如第 75 頁。
29	附件社區居民會議紀錄「應出席之完成完整培根訓練結訓人員最少人數」應為 20 人；「應出席成年居民最少人數」應為 80 人；會議紀錄簽到簿有 105 人次簽到，請確認「實際出席成年居民」是否仍為 100 人。	已遵照補正，詳如附錄第 82~88 頁。
30	請將本表（農村再生計畫初審意見回應表）以及後續審查過程之意見回應表依序納入報告書附件內。回應說明欄請註明修正頁碼。	已遵照修正，詳如第 94 頁。
31	設施作點之土地使用，是否取得土地所有權人同意，以免爾後施工產生困擾。	本會將遵照辦理，向所有權人協商取得使用同意，若有部份公有土地也將行文公部門辦理
32	請提供公告地點及地址等相關資料，以利本局辦理公告閱覽事宜。（公告地點至少 3 處以上）	已遵照補正，詳如附件第 93 頁。
33	後續本局如辦理農村再生草案公告閱覽時，請將公告及計畫書張貼至公告地點，並以照片佐證。	本會將遵照辦理。



## 九、 農村再生計畫審查小組委員意見回應表

審查委員	項次	委員意見	回應說明
黃振原 委員	1	封面日期 105 年 5 月 30 日，請修正。	謹遵辦理，詳如封面頁。
	2	P39 表 12，太康幼稚園，請確認名稱。	感謝委員建議，已修正為「太康國小附設幼兒園」，請參閱 P.28 表 12。
	3	P62 圖 43，請補充土地分區規劃範圍。	感謝委員建議，已補充土地分區範圍規劃，詳如 P.46 圖 45。
	4	P66~P70，5-3.社區財務計畫表所列 4 年實施項目於社區提出年度農村再生計畫需求時再行辦理會勘審查。	感謝委員建議，後續社區將共同討論取得共識，依據社區需求提案。
	5	避免施作太多硬體，加強產業發展及行銷。	感謝委員建議，已加強社區產業活化及行銷之規劃，後續將納入執行，詳如 P.43 產業活化之內文。
	6	掌握社區資源，依性質向不同單位申請協助。	感謝委員建議。
	7	友善空間、社區安全、兒童遊戲空間可加強檢視。	感謝委員建議，後續推動將納入寶貴意見參考。
	8	以社區需要之建設優先。	感謝委員建議，經社區討論後，已調整優先順序，符合社區發展。
	9	土地無償使用同意書應事先溝通取得，避免影響計畫執行。	感謝委員建議，將向所有權人協商取得使用同意。
	10	設施設置應符合相關法令規定，並事先取得相關證明文件。	感謝委員建議。
	11	計畫提報應符合公共利益及效能。	感謝委員建議。
	12	設施設計應注意安全性、耐久性，並能抵擋颱風的破壞。	感謝委員建議。
蔡政修 委員	1	建議補充觀光農業、主題或主軸及產業經營模式。	感謝委員建議，已補充社區觀光農業之內容，詳如 P.43 產業活化之內文。
	2	建議後續動線規劃可結合周邊景點，互相連結、串連。	感謝委員建議，將納入後續規劃，串聯社區各主要特色點。
	3	建議考量管理維護人力，調整施作量體及先後順序。	感謝委員建議。

審查委員	項次	委員意見	回應說明
	4	建議景點規劃能一併考量車輛停放空間。	感謝委員建議。
周士雄 委員	1	P12 表 6，請補充資料來源。	感謝委員建議。
	2	P14 表 7，表內「農再計畫內容與排序討論」建議刪除，因不屬於例行性或特色性之活動。	感謝委員建議，已予刪除，詳如 P.10 表 7。
	3	P47 課題五之對策內文，社區發展光觀，應修正為「觀光」。	感謝委員建議，已修正為「觀光」，詳如 P.35 課題五之對策內文。
	4	社區所提實施項目數量龐大，應注意未來執行人力及維護管理人力與機制可行性。	感謝委員建議。
	5	實施項目之施作優先順序，建議以居民經常性使用之空間以及與安全居住及生產機能優化有關者列為較優先執行。	感謝委員建議，經社區討論後，已調整優先順序，符合社區發展。
	6	社區綠美化之設計，建議多利用在地素材(含材料及故事)來進行設計思考，並且多安排居民(特別是年青人)之討論。	感謝委員建議。
	7	施作地點之土地產權要確認並取得同意後，再進行規劃設計。	謹遵辦理，將向所有權人協商取得使用同意，若有部分公有土地也將行文公部門辦理。
藍美雅 委員	1	太康有機農場前水岸命名可再討論，建議在地特色呈現，不見得以外國元素就適合。	感謝委員建議。
	2	整體計畫完整，周邊資源、景點亦利於串連。	感謝委員予以肯定。
	3	藝術創作可引入在地學校共同參與，以全社區思考，避免各自為政，社區入口牌坊盡可能保留並加以運用。	感謝委員建議。

審查委員	項次	委員意見	回應說明	
	4	錯別字，例如：P39 太康幼稚園、P39 圍繞太康國小、P30 仙人掌科、胡蘿蔔素、P44 必須	感謝委員建議，已修正錯別字，詳如 P.21、P.28、P.32。	
	5	青年回流相關計畫可納入思考，地方創生、青銀合創...等政策面可參考，合作社、青農趨勢改變等結合。	感謝委員建議。	
	6	文化面甚具特色，例如：諸神信仰、祭儀、地名由來、社區故事的追溯、產業變遷、火龍果 VS 三太子。	感謝委員予以肯定。	
	7	自行車和其他大眾運輸的銜接、柳營奇美的健康營造可連結。	感謝委員建議。	
	8	可思考跨領域產業，如旅宿業的合作。	感謝委員建議。	
	9	相關文件如土地使用同意書等應取得。	感謝委員建議，將向所有權人協商取得使用同意，若有部分公有土地也將行文公部門辦理。	
	10	安全性、可及性、功能性，後續維護須強調。	感謝委員建議。	
	蘇鴻昌 委員	1	封面正式提送日期更新。	謹遵辦理，詳如封面頁。
		2	P.1 建議申請組織或團體...增補登記案號及設立地址。	感謝委員建議。
		3	P.2 建議社區整合方式內繪製組織架構圖表輔助。	感謝委員建議。
4		P.8 建議相關成果檢附照片呈現補助情況。	感謝委員建議。	
5		P.11 歷史發展自清代「菜公庄」、「太康里」、「路東庄」的聚落名稱，以及南瀛八景之一「太康綠隧」景觀特色等，建議社區未來可依此故事規劃應用連結。	感謝委員建議。	

審查委員	項次	委員意見	回應說明
	6	P.12 建議人口數統計表登載其資料最新日期。	感謝委員建議，補充於 P.8。
	7	P.14 社區居民活動建議將產業部分依季節、月份清楚列入盤點紀錄更佳。	感謝委員建議。
	8	P.15 百年老榕樹是否有歷史淵源，可思考納入老樹登錄管理，並可否打造成鐵馬休息點或成為「金城武樹」的機會。	感謝委員建議。
	9	P.16 各籍學校的「級」字修正；建議社區多思考與鄰近國中、小與大專互動服務教育學習的機會。	感謝委員建議，錯別字已修正，詳如 P.11。
	10	P.17 太康圓環的的介紹及歷史淵源為何？其用途、功能？建議再補充一下。	感謝委員建議，已補充其用途功能，詳如 P.38。
	11	P.24 建議氣候更新至最新數據和登載日期。	感謝委員建議，因氣象局所提供之最新氣候平均氣象資料是 1981-2010 年 30 年之平均值，故數據未變動，詳如 P.13。
	12	P.27 建議社區再思考與荷蘭村(南南文旅)、太康有機農場及果園主人如何創造多贏多利的農業發展之契機。	感謝委員建議，將研擬與太康有機農場共辦農事體驗，並規劃與南南文旅連串成一項導覽行程之活動。
	13	P.43 住宅使用、災害等現況情形，建議提供照片佐證為宜。	感謝委員建議。
	14	P.44 原社區發展願景為「樂活健康，輪轉新太康」，建議可調整成「人居樂安康，輪轉新(鑫)太康」提供參考，以發展具有地方生活特色的獨佔性目標為宜。	感謝委員建議，已修正社區發展願景為「人居樂安康，輪轉新(鑫)太康」，詳如 P.32。

審查委員	項次	委員意見	回應說明
	15	P.49 原運動設施配置不當，建議修正不「良」或不「適」。	感謝委員建議，已修正為「原運動設施配置不良」，詳如 P.36。
	16	P.57 四色意念觀光線是否可行？安全性？耐久性？可再評估是否適宜。	感謝委員建議，將以導引牌方式架設在社區明顯識別物上，如電線桿、車站牌等。
	17	P.60 德元埤的生態保育固然重要，但也應顧慮到安全責任設施及告示設置需求。	感謝委員建議，已增列安全方面之考量，詳如 P.45。
	18	P.66 成立生態教室的實施內容簡略，可否有精確的位置及做法陳述一下。	感謝委員建議，關於生態教室的實施位置及內容，詳如 P.44、P.45。
	19	P.67 未來採收芒果青應注意其交通安全及地方公所同意或合併辦理採收為宜；另行銷服務網可募集里內青年管理，開設社區臉書、LINE 群或 IG 部落活動記錄的方式來行銷農產品，兼具培養社區行銷人才及虛擬通路。	感謝委員建議。
	20	P.70 社區財務計畫表列過於瑣碎，實施項目部分建議可整併成實施內容說明。	感謝委員建議。
	21	P.71 觀光發展...不一定是農村主要發展的重要選項（思考）；建議社區圍繞「里和樂（生活）、農安全（生產）、人健康（生命）」的三大面向為主。	感謝委員建議。
	22	P.71 預期效益建議先整體描述後，再針對於經濟、社會、環境效益等面向完整的細述為宜。	感謝委員建議。



審查委員	項次	委員意見	回應說明
文化局 李頤娟 委員	1	P39 第二行，太康「幼」稚園。第六行圍「繳」	感謝委員建議，已修正錯別字，詳如 P.28。
	2	P44 第二段第一行必「須」	感謝委員建議，已修正錯別字，詳如 P.32。
	3	P55(十五)及第二行「公仿」	感謝委員建議，已修正錯別字，詳如 P.41。
	4	社區 105 年通過完成之計畫，施作執行前可盡量再多與社區內所有住戶溝通說明，或調整、討論。同時進行故事蒐集。	感謝委員建議，將與社區內所有住戶溝通，取得共識。
	5	社區環境與空間，志工居民環境維護與認養機制的提昇、形式。應在施工前達成。不需急於太多人工設施。	感謝委員建議。
	6	預計整理施作的幾處閒置空間，應再詳加確認產權。規劃設計前再多回溯扣及原社區調查的脈絡，並組織妥善可維護之人力。	感謝委員建議。
地政局 馮芳璇 委員	1	社區內產業以農業為主，火龍果為優質農產，可主打該農產。	感謝委員建議，已納入後續規劃執行。
	2	導引進腳踏車遊客，可於有機農場辦解說、展售等觀光農場、增加遊客對社區農產深入認識，以增加知名度。	感謝委員建議。
	3	辦理農村社區土地重劃，可增設產銷中心、休閒場所、提升地價、讓環境整潔、使年輕人回鄉。	感謝委員建議。

審查委員	項次	委員意見	回應說明
都發局 陳心穎 委員	1	「臺」南與「台」南請擇一，整體報告書用字請統一。	謹遵辦理，已統一修正為「臺南」。
	2	P.16 各「籍」學校→級。	感謝委員建議，已修正錯別字，詳如 P.11。
	3	P.47 「光觀」→「觀光」。	感謝委員建議，已修正錯別字，詳如 P.35。
	4	計畫書前方所列課題較無落實反映至實施項目。	感謝委員建議，已補充內容說明，詳如附件 19。
	5	裝置藝術示意圖與社區所需求多有不同，例如太康圓環，口述欲增加透空性、遷移電桿、縮小範圍等，示意圖(P.52)卻增加視覺阻礙物、電桿及圍籬皆保留，請全面檢視。	感謝委員建議，示意圖與內容已修正，詳如 P.38。
	6	本案之裝置藝術請確認可達到預先構想需求，土地及腹地取得無虞(同意書)，如何吸引人潮及永續經營，建議仍回歸生產面思考，例如有機農業區。	感謝委員建議。
	7	各裝置藝術之執行機制須補充說明(為居民手作亦或邀請藝術家，亦或發包執行)，關係至各點之可執行性(例如欲以鋼索拉線、太康入口意象等，現無細部材料接合圖面，是否可執行須再說明)。	感謝委員建議。
	8	根據現勘講者所述，社區改善所用材料預計以回收材料為主，故可預見材料選用恐將受限，設置於戶外需考量耐久度，所構想之改造方式亦多用裝置藝術為主，維護管理成本亦高，請補充說明後續維護管理	感謝委員建議。

審查委員	項次	委員意見	回應說明
		機制頻率等，並建議以「減量」為主。	
	9	大榕樹區域，榕樹根系已佈滿整個空地，建議以透水鋪面，限制使用者活動範圍，減少對榕樹之干擾。	感謝委員建議。
	10	建議思考太康有機專區如何轉型觀光農場之行銷。	感謝委員建議。
	11	社區欲引入人潮，動線規劃及動線基礎建設重要，建議計畫書以平面圖表達。	感謝委員建議。
	12	社區財務計畫表第一年建議編列社區問題點健檢，以全面釐清需改善位置。	感謝委員建議，內容已做改善修正，詳如 P.48。
環保局 陳賜章 委員	1	現勘第一點空地空屋整理，草叢內有古時「水協」，請考量其功能並研議是否保留整修以備緊急使用或作為澆灌用水，並可做為環境教育導覽使用。	感謝委員建議。
	2	入口意象，可結合 QR Code、fb 皆具宣傳作用，請考慮網站(含 QR Code)宣傳(舊的更新 or 補充)	感謝委員建議。
	3	推動食農教育再加上社區內各文化點等作成教案，加以導覽說明，並培訓導覽人員，配合上述宣傳達到環境教育之目的。	感謝委員建議。
	4	三山國王廟旁邊空地整理，現場似有焚燒痕跡?請改善，共同維護空氣品質，並加強資源回收等環保工作，如有新設光源多使用節能燈具。	感謝委員建議。

審查委員	項次	委員意見	回應說明
	5	如有綠美化請以本土原生種為主以維護生態，澆灌用水多利用回收水，但需預防登革熱病媒蚊孳生問題。	感謝委員建議。
農業局 張順得 委員	1	太康有豐富的稻田景觀、河岸、水岸風光、百年老樹、埤塘與台東池上伯朗大道有相同的條件，應可推廣自行車觀光事業，並規劃相關民宿及餐飲事業，振興地方經濟、促進年輕人回流。	感謝委員建議。
	2	火龍果為當地農產特色，第四年才規劃研究開發火龍果加工食品似乎太晚，建議提前，並做出市場區隔，加強行銷。	感謝委員建議。
	3	社區已盤點出自身優弱勢，對於窳陋空間改善應加強對既有結構的安全確認。	感謝委員建議。

## 十、 農村再生計畫修正意見回應表

項次	農業局審查意見	回應說明
1	目錄，頁碼出現「錯誤!尚未定義書籤」。	感謝局處提醒，已遵照修正，詳如第II頁。
2	第1章最後一頁頁碼跳為第1頁，後面章節頁碼都跟著跳頁，請修正。 修改後，最後請確認計畫後面審查意見回應說明提及頁數是否正確。	感謝局處提醒，已遵照修正。
3	2-2 二、人口，內文與表格記載之人口數據及統計日期不一致，請確認及修正至最新月份數據。	感謝局處提醒，因臺南市新營戶政事務所柳營辦公處所提供之人口統計分析表最新資料為106年度12月底，故無修正。
4	審查會意見回應表周士雄委員第1項意見：P12表6，請補充資料來源。 社區未回應說明。	感謝局處提醒，已補充資料來源，詳如P.8表6。
5	審查會意見回應表蘇鴻昌委員第2項意見：P.1建議申請組織或團體...增補登記案號及設立地址。 經查尚未補充。	感謝局處提醒，已遵照修正，詳如P.1。
6	審查會意見回應表蘇鴻昌委員第3項意見：P.2建議社區整合方式內繪製組織架構圖表輔助。 經查尚未補充。	感謝局處提醒，已遵照修正，詳如P.2。



7	<p>審查會意見回應表蘇鴻昌委員第 7 項意見：P.14 社區居民活動建議將產業部分依季節、月份清楚列入盤點紀錄更佳。</p> <p>經查尚未補充。</p>	<p>感謝局處提醒，已遵照修正，詳如 P.9 表 7。</p>
8	<p>審查會意見回應表蘇鴻昌委員第 13 項意見：P.43 住宅使用、災害等現況情形，建議提供照片佐證為宜。</p> <p>經查尚未補充。</p>	<p>感謝局處提醒，已遵照修正，詳如 P.31 圖 28 及圖 29。</p>
9	<p>審查會意見回應表蘇鴻昌委員第 22 項意見：P.71 預期效益建議先整體描述後，再針對於經濟、社會、環境效益等面向完整的細述為宜。</p> <p>經查尚未補充。</p>	<p>感謝局處提醒，已遵照補充，詳如 P.52。</p>
10	<p>審查會意見回應表農業局張順得委員第 2 項意見：火龍果為當地農產特色，第四年才規劃研究開發火龍果加工食品似乎太晚，建議提前，並做出市場區隔，加強行銷。</p> <p>經查尚未修正。</p>	<p>感謝局處提醒，已遵照修正，詳如 P.49 表 17 之第二年順序 3。</p>
11	<p>5-3.社區財務計畫表有許多「實施項目」施作點位重複情形，請再檢視、整併相關「實施內容」。</p>	<p>感謝局處提醒，已遵照修正，詳如 P.49 表 17。</p>
12	<p>計畫書內容有許多錯別字，請再檢視修正。</p>	<p>感謝局處提醒，已遵照修正。</p>
13	<p>附件缺少本局初審意見回應表，請補充。依序排放臺南市政府農業局初審意見回應表、農村再生計畫審查小組委員意見回應表、本次回應表</p>	<p>感謝局處提醒，已遵照補充。</p>