

變更安定主要計畫(第五次通盤檢討)
再公開展覽計畫圖

比例尺：一千分之一

擬定機關：臺南市政府

中華民國113年5月

變更安定主要計畫(第五次通盤檢討)再公開展覽計畫圖 圖幅接合表

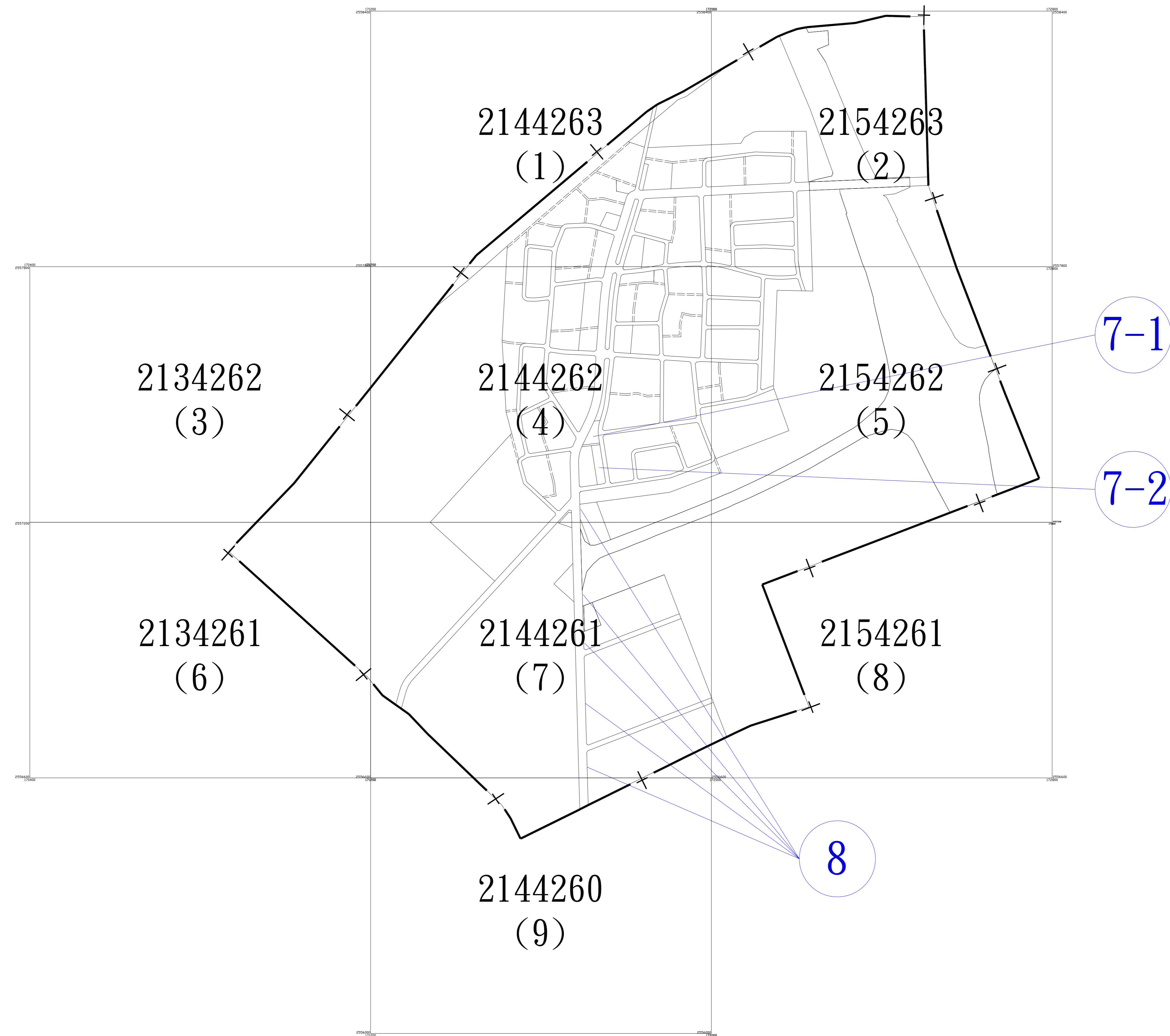







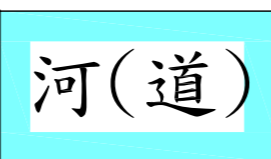



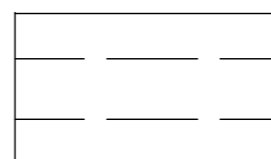






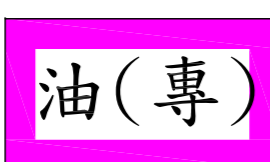

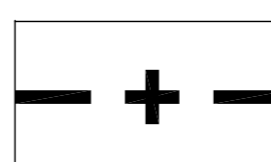

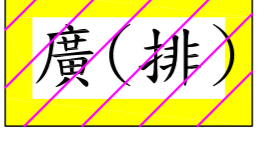








圖 例

| | | | | | |
|---|--------|---|--------------|---|------------|
|  | 住宅區 |  | 電信專用區 |  | 廣場兼停車場用地 |
|  | 商業區 |  | 河川區 |  | 廣場用地兼供排水使用 |
|  | 甲種工業區 |  | 河川區兼供道路使用 |  | 高速公路用地 |
|  | 零星工業區 |  | 機關用地 |  | 人行步道用地 |
|  | 農業區 |  | 學校用地 |  | 道路用地 |
|  | 農會專用區 |  | 鄰里公園兼兒童遊樂場用地 |  | 變更編號 |
|  | 加油站專用區 |  | 綠地用地 |  | 計畫範圍線 |
|  | 宗教專用區 | | | | |

變 更 圖 例

| | |
|---|--------------------|
|  | 變更住宅區為廣場用地兼供排水使用 |
|  | 變更農業區為廣場用地兼供排水使用 |
|  | 變更甲種工業區為廣場用地兼供排水使用 |
|  | 變更市場用地為住宅區(附) |
|  | 變更市場用地為綠地(附) |
|  | 變更市場用地為廣場兼停車場用地(附) |
|  | 變更人行步道用地為人行步道(附) |

附註：

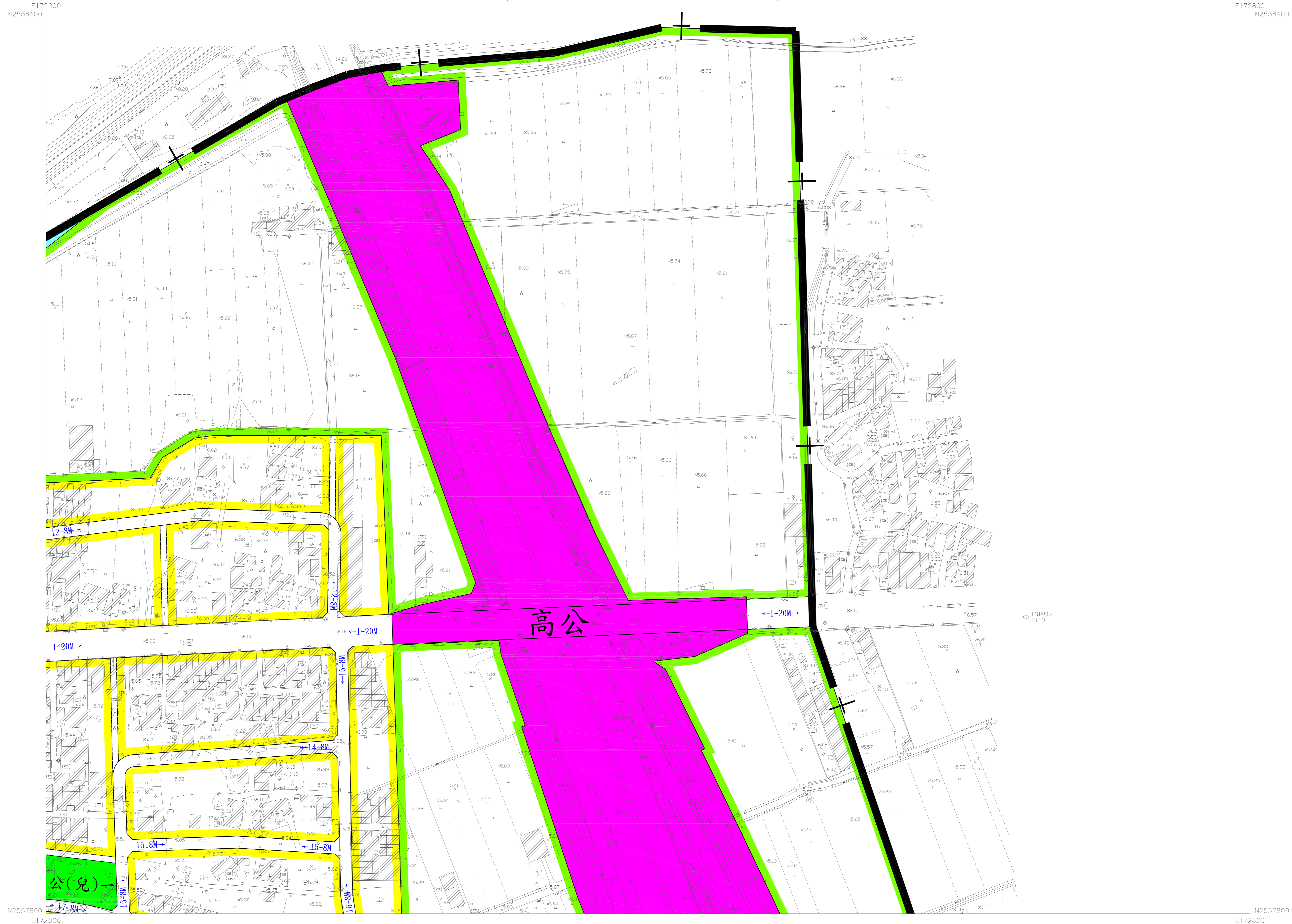
1. 圖上標示(附)者詳見計畫書內附帶條件內容。
2. 人行步道寬度為4公尺。
3. 凡未涉及變更部分，均應以現行計畫為準。

變更安定主要計畫(第五次通盤檢討)再公開展覽計畫圖




| | | |
|------------|------------|------------|
| 314200 (1) | 314200 (1) | 314200 (1) |
| 314200 (1) | 314200 (1) | 314200 (1) |

變更安定主要計畫(第五次通盤檢討)再公開展覽計畫圖



| | |
|------------|------------|
| 314801 (1) | 314801 (2) |
| 314802 (1) | 314802 (2) |

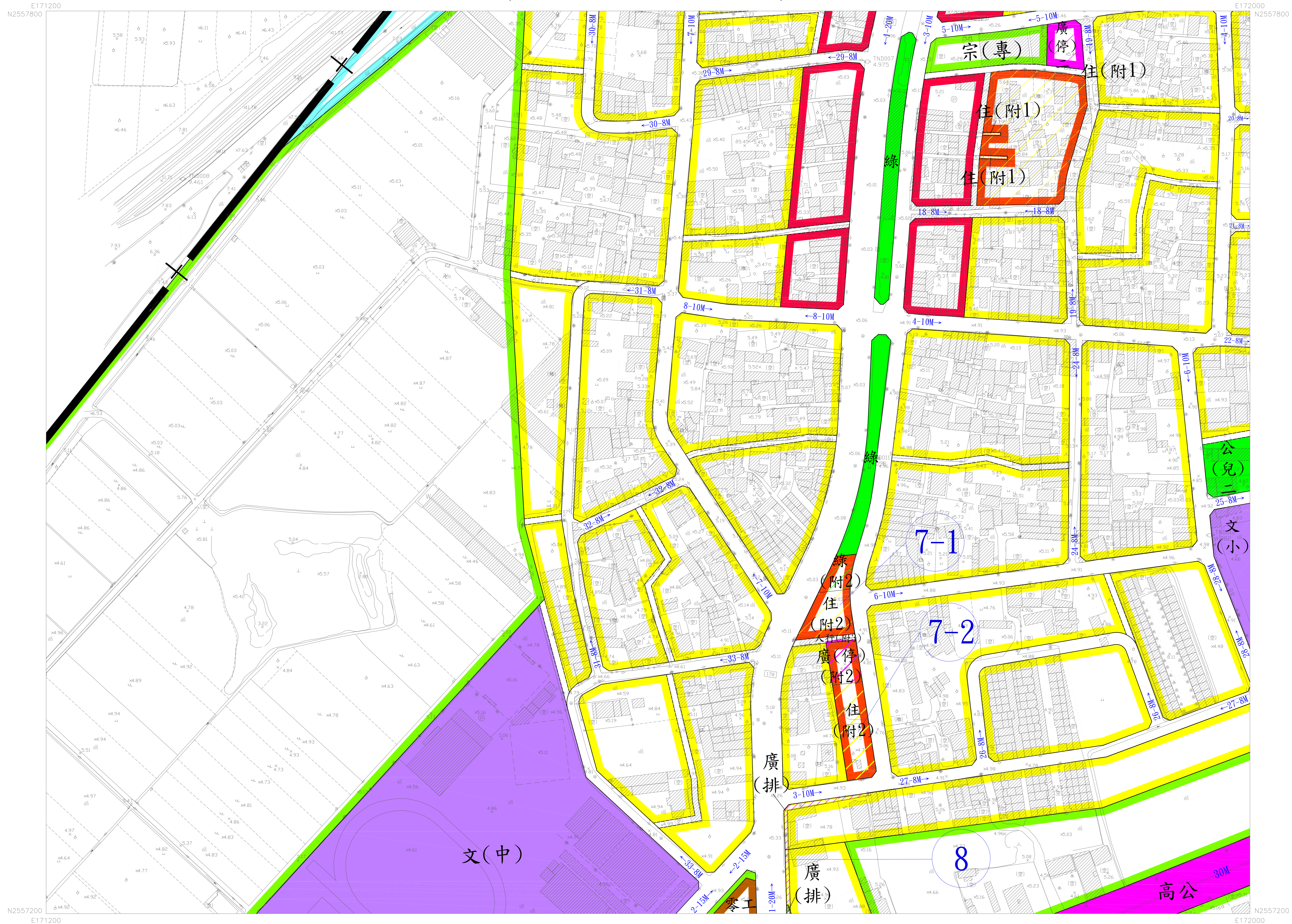
變更安定主要計畫(第五次通盤檢討)再公開展覽計畫圖



| | |
|--------|--------|
| 01A010 | 01A020 |
| 01A030 | 01A040 |

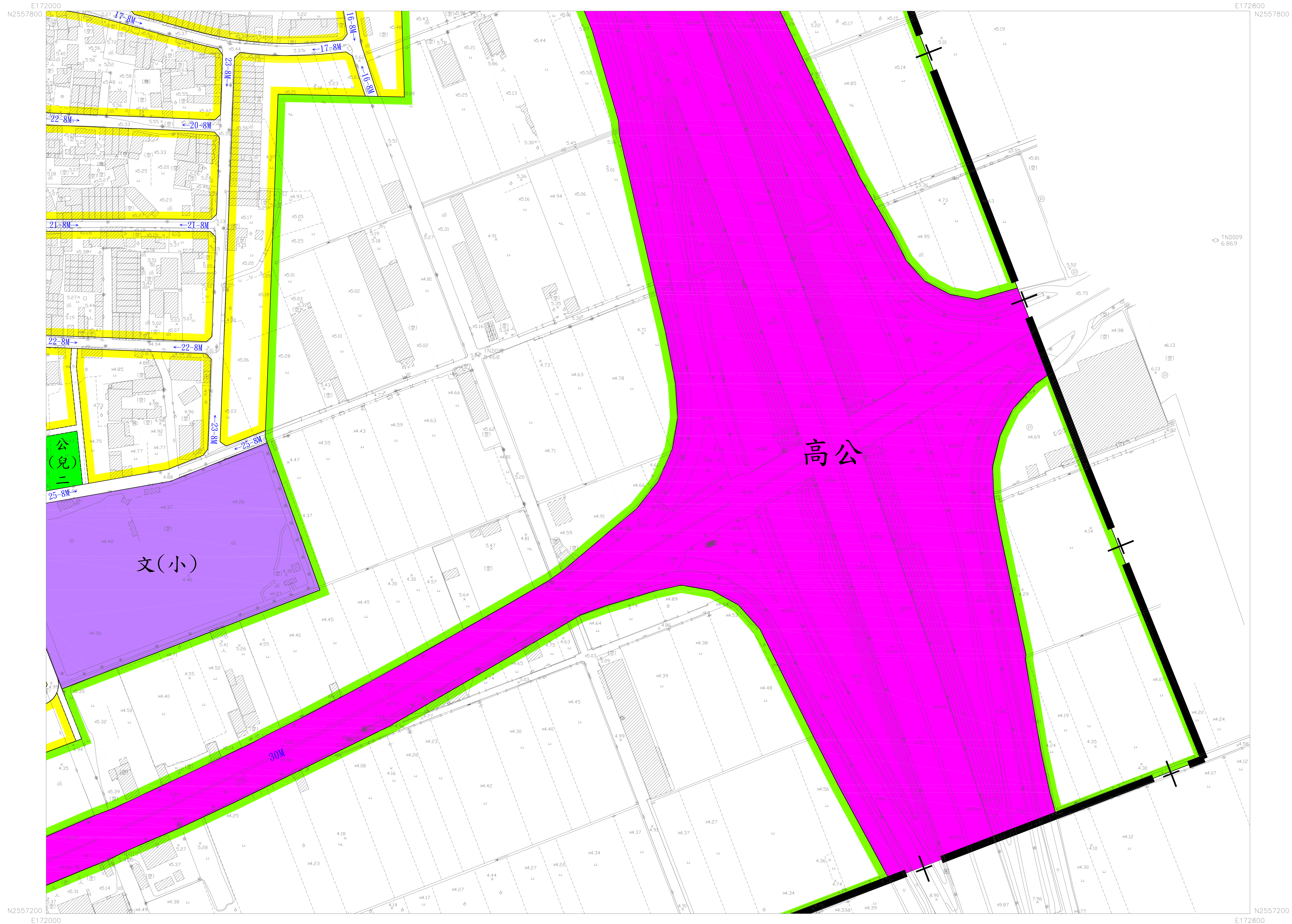
3
9

變更安定主要計畫(第五次通盤檢討)再公開展覽計畫圖



| | | | |
|--------|-----|--------|-----|
| 314330 | (1) | 314330 | (2) |
| 314330 | (3) | 314330 | (4) |
| 314330 | (5) | 314330 | (6) |
| 314330 | (7) | 314330 | (8) |

變更安定主要計畫(第五次通盤檢討)再公開展覽計畫圖



公(兒)
二
文(小)

高公

30M

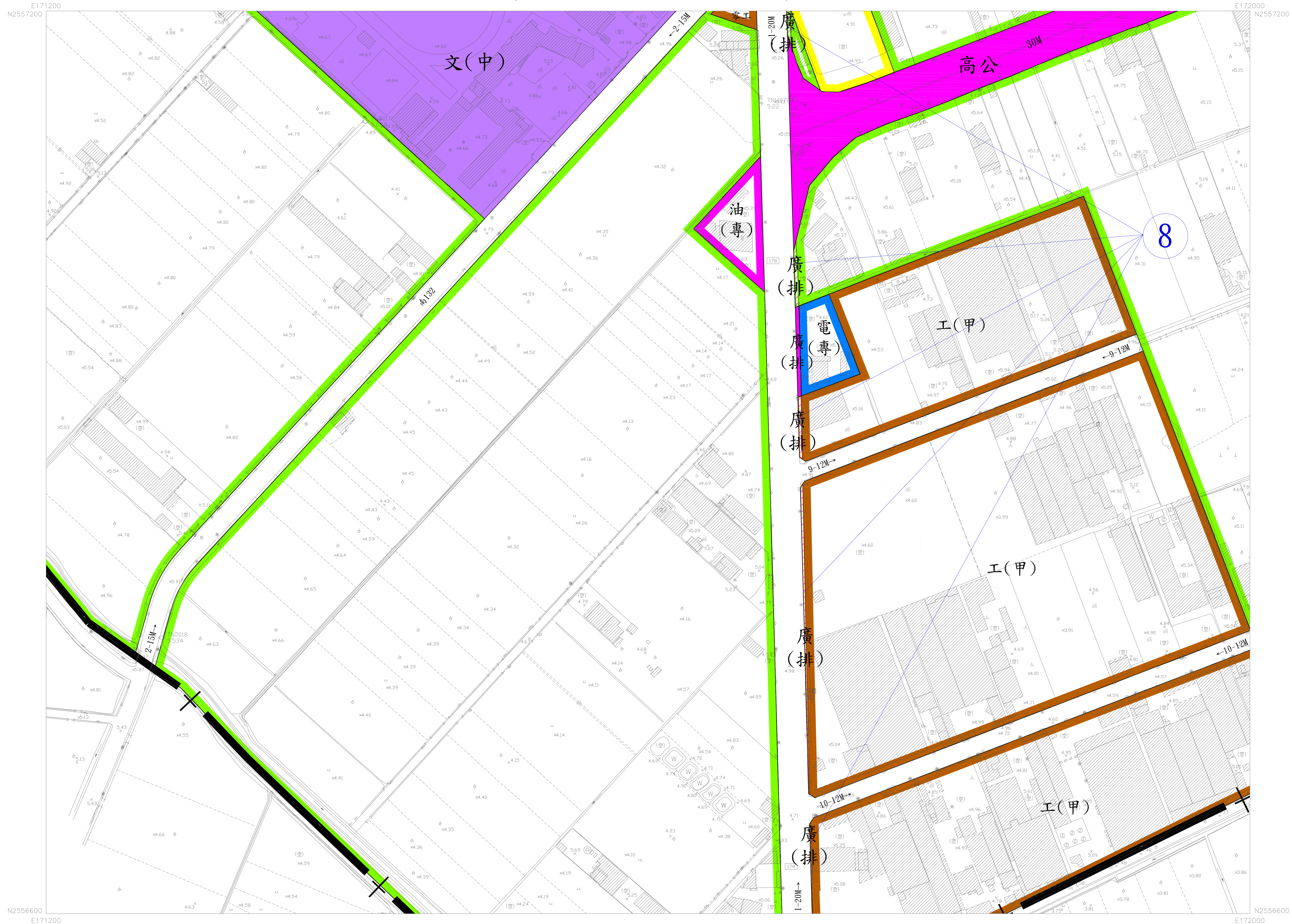
| | |
|-------|-------|
| 31420 | 31430 |
| 31421 | 31431 |
| 31422 | 31432 |

變更安定主要計畫(第五次通盤檢討)再公開展覽計畫圖



| | |
|---------------|---------------|
| 214302 (3) | 214302 (4) |
| 214301 (4) | 214301 (3) |
| | 214300 (3) |

變更安定主要計畫(第五次通盤檢討)再公開展覽計畫圖



| | | |
|------------|------------|------------|
| 214202 (1) | 214202 (2) | 214202 (3) |
| 214202 (4) | 214202 (5) | 214202 (6) |
| 214202 (7) | 214202 (8) | 214202 (9) |

變更安定主要計畫(第五次通盤檢討)再公開展覽計畫圖



| | | |
|--------------|--------------|--|
| 31620 (1) | 31620 (2) | |
| 31620 (3) | 31620 (4) | |
| 31620 (5) | | |

變更安定都市計畫（第五次通盤檢討）主要計畫案計畫圖



| | | |
|--------|--------|--------|
| 1/1000 | 1/2000 | 1/5000 |
| | | |
| | | |

| | |
|--------|--|
| 業務承辦人員 | |
| 業務單位主管 | |

擬定機關：臺南市政府

規劃單位：裕昇工程顧問有限公司