

## 第二章 鄭氏時期與清領

明永曆15年（1661），奉明正朔在中國大陸與大清對抗的鄭成功，在北伐南京失敗後，思考未來走向，最後決定攻取荷蘭治理的臺灣。鄭成功軍隊在距離安定不遠的鹿耳門登陸後，與荷軍展開激烈攻防，兩軍主戰場就是離本鄉不遠的熱蘭遮城。鄭氏大軍包圍熱蘭遮城長達9個月，荷軍最後在永曆16年（1662）投降，鄭氏統治臺灣。

鄭氏在臺灣，仍與大清持續對抗，清康熙23年（1683）清軍攻臺，清軍在施琅率領下，與鄭軍在澎湖進行海戰，激戰後清軍獲勝，直逼臺灣，鄭克塽決定投降，結束在臺灣的統治。

清廷治理臺灣，並未積極開發，其嚴禁大陸人民渡海來臺，來臺者均需申請並核准。但當時福建、廣東均面臨土地飽和，人民生計困難，而臺灣土地多半未經開發，遂吸引大批民眾偷渡來臺、開墾土地，本鄉亦不例外，大批漢人來到本鄉，建立起許多聚落。

清領台212年間，對本鄉最重要的大事就是臺江內海的消逝。鄭氏時期及清道光3年（1823）前，本鄉仍位於臺江內海沿岸，漢人移民在此登陸，建立聚落，港口可從事商業，並有漁獲之利。但在道光3年的一場大雨，讓曾文溪（古灣裡溪）改道，臺江內海也因大量泥沙堆積逐漸成為海埔新生地，原本的港口及海岸消逝了，取而代之是新生的土地，今日本鄉各村落的樣貌也慢慢地建立形成。

由於此時期地形變動較大，加上漢人移民是逐步開發，故本章以時序為分期，分別介紹鄭氏時期、清領前期（道光3年以前）、清領後期（道光3年以後）本鄉之發展。然而本鄉各聚落，直到同治初年的《臺灣府輿圖纂要》才有詳細記載，故之前本鄉的聚落演變，也只能透過其他的文獻資料及地名、田野調查相互佐證，窺其變化。

### 第一節 鄭氏時期的發展

鄭氏來臺後，在臺灣設1府（承天府）2縣（天興、萬年縣），本鄉屬於天興縣之永定里。永曆18年（1664），鄭經改天興、萬年為州，本鄉改為天興州永定里。<sup>23</sup>鄭氏時期的漢人開墾，可分為軍隊及民間兩部分。鄭氏為解決軍隊的糧食問題，推行「寓兵於農」政策，許多軍隊開墾土地、自給自足，在本鄉可從許多地名由來找尋其軍屯之地，分別有領旂（今安定鄉安定村領寄聚落）<sup>24</sup>、許中營（今安定鄉中榮村）、西衛（今善化鎮胡厝里）。

「領旂」又名「領旗」，相傳其地名為鄭氏插旗之處。「許中營」古名為「海中營」，原為鄭氏於臺江北岸所設的營鎮，因四周皆被海洋所環繞而得名。「西衛」名字由來則是鄭氏營鎮最西的防衛之地。<sup>25</sup>領寄、許中營、西衛都位於「直加弄社」附近，因此其除了解決糧食問題外，尚有監控直加弄社活動的用意，此亦為鄭氏軍屯的重要目的。

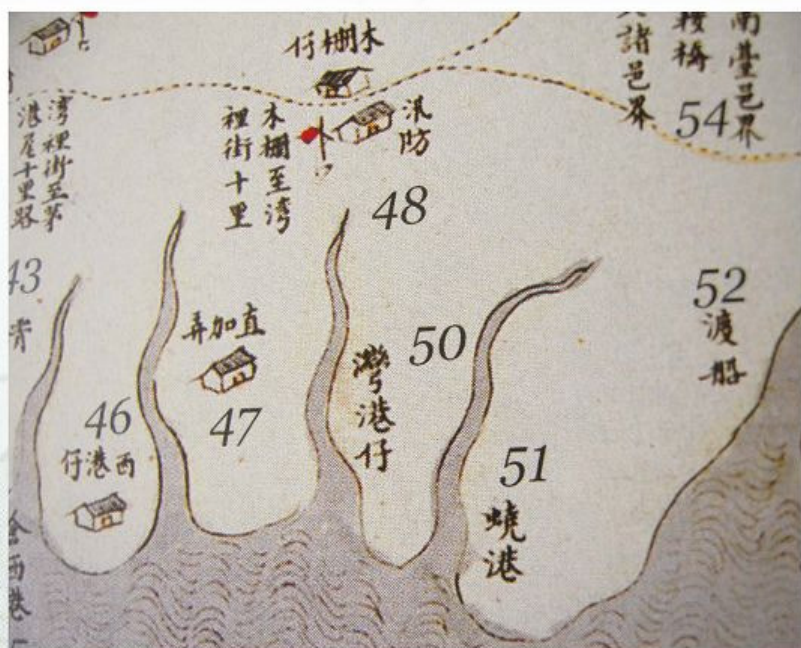


圖2-2-1 《乾隆臺灣輿圖》中清晰可見本鄉以灣港、直加弄港為主

23 盧嘉興，《臺南縣志》（臺南：臺南縣政府，1980.06），卷首，頁88-89。

24 吳新榮，《臺南縣志》，卷1，自然志，頁105。

25 黃文博，《南瀛地名誌》，新化區卷，頁129、149、195。

除了軍屯之外，另有民屯之開墾：如《熱蘭遮城日誌》中記載漢人在荷西時期就已入墾直加弄，其他研究調查指出明永曆15年（1661），福建漳州龍溪陳錦入墾安定。<sup>26</sup>另在永曆年間，亦有福建泉州王某，為鄭成功之部屬，入墾直加弄，後裔為現安定村之王氏宗族。以及鄭綢亦於鄭氏時期入墾今港仔尾地區，目前鄭氏已形成港仔尾第一大姓。<sup>27</sup>

而蘇厝、林厝的開發，亦相傳是鄭氏時期蘇、林兩姓入墾，建立「蘇厝」、「林厝」兩庄，蘇厝因其為鄭氏「永定里」的一甲，故稱之為「蘇厝甲」，其地點位於灣裡溪畔，後亦發展成為本鄉重要聚落之一。<sup>28</sup>除此之外，本鄉各廟宇的建廟傳說中，蘇厝村長興宮與安定村靜安宮亦可追溯至鄭氏時期。<sup>29</sup>故在鄭氏時期，兩大港口：直加弄、灣港（港仔尾），以及沿灣裡溪的重要聚落：蘇厝、林厝，均已可見漢人移民蹤跡。

總而論之，鄭氏時期民間的開墾，與臺江內海及灣裡溪關係密切。漢人移民經由臺江內海沿岸小港（灣港、直加弄）或沿著灣裡溪至溪畔港口（蘇厝、林厝）上岸，形成聚落，這些區域，不僅取水及灌溉方便，也容易利用便捷的水路交通，將貨物輸出，透過安平，行銷至其他地區。

在鄭氏時期，目前有開墾紀錄者為民屯的安定（舊直加弄港口）、港仔尾（舊灣港港口）、蘇厝（舊灣裡溪河畔）、林厝（舊灣裡溪河畔），以及軍屯的領旂、許中營、西衛，這幾個地點成為今日本鄉發展的起點，民間開墾者更逐步形成本鄉的重要聚落。

對照考古發現，這些地區均為遺址發掘的區域，有可能是原住民曾在此居住，漢人移民來到此地後取而代之。而原住民是被同化；或如同直加弄社人，是荷蘭人驅離先住民，引進漢人；或是不敵漢人移民而離開，詳細情形均需有更多證據，方能解答。

26 莊英章，《重修臺灣省通志》（南投：臺灣省文獻會，1997.06），卷3，住民志，姓氏篇，頁74。

27 王瑞興，〈安定鄉聚落的發展與變遷〉（臺南：臺南大學臺灣文化研究所碩士論文，2008.06，未出版），頁19。

28 黃文博，《南瀛地名誌》，新化區卷，頁137。

29 詳見宗教篇。

## 第二節 清領前期（康熙23年-道光3年）的發展

康熙23年(1784)清廷治理臺灣後，改承天府為臺灣府，天興州為諸羅縣、萬年州為臺灣、鳳山兩縣，本鄉屬諸羅縣，但將永定里改為安定里，<sup>30</sup>此亦為「安定」名稱之由來，安定里分為安定里東保與安定里西保，今日本鄉大部分為安定里東保。乾隆52年(1787)因林爽文事件，諸羅改名為嘉義，本鄉改隸嘉義縣安定里東保。

### 壹、漢人之開墾

康熙、雍正、乾隆年間本鄉主要仍以臺江內海沿岸的直加弄港、灣港做為貿易中心，除此之外，由《諸羅縣志》中清晰可見，竿寮港（今管寮）亦為本鄉重要港口之一，貨物均透過此三港口與外界交易，移民也由此進入開墾，此為當時臺江內海沿岸諸港口最重要的功能。<sup>31</sup>但竿寮港此時屬安定里西保，故此處不多做討論，但其於清初即有郭、吳兩姓入墾。<sup>32</sup>

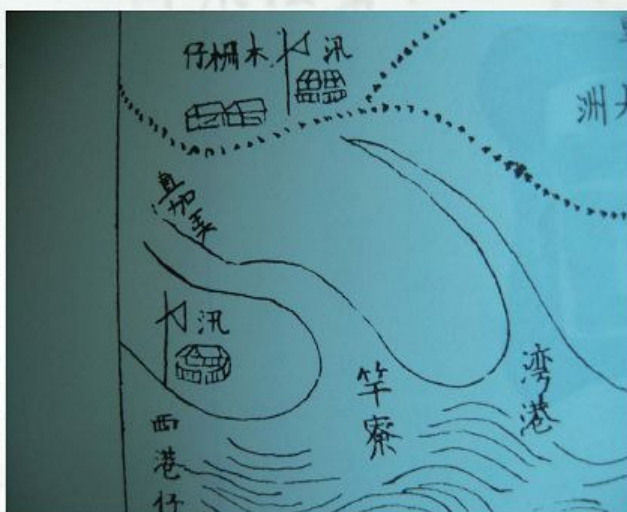


圖2-2-2 康熙56年(1717)《諸羅縣志》中本鄉以灣港、直加弄港、竿寮港為主要港口

康、雍、乾年間，是漢人移民開墾臺灣西部的高峰，本鄉位於臺江內海沿岸，一如其他沿岸地區，有許多移民到此開發。本鄉以鄭氏時期就有漢人開墾的直加弄、蘇厝、林厝、許中營、港仔尾等地為主，逐步開發。在紀錄上，此時期入墾人士及區域如下表：

表2-2-1 康雍乾時期入墾本鄉之漢人

年代	入墾人物	入墾區域
康熙初年(明鄭時期)	蘇起福	蘇厝

30 盧嘉興，《臺南縣志》（臺南：臺南縣政府，1980.06），卷首，頁39-40。

31 許清保，《南瀛港口誌》（臺南：臺南縣政府，2007.08），頁262-269。

32 黃文博，《南瀛地名誌》新化區卷，頁164。

康熙初年(明鄭時期)	詹腳	蘇厝
康熙年間	歐陽翰	直加弄
康熙44年	梁詹惜	蘇厝
康熙中期	蔡賽	直加弄
乾隆5年	翁義、翁啐	許中營
乾隆30年	胡楚	胡厝寮
乾隆末年	王栽	港口

資料來源：王瑞興，〈安定鄉聚落的發展與變遷〉，頁24。

下表則是比較鄭氏時期與清初安定之聚落，由表中可見，新增加之聚落並不多，主要為乾隆年間的胡厝寮，<sup>33</sup>還有港仔尾旁的港口、今南安村的油車等地。

表2-2-2 鄭氏與康雍乾時期安定聚落之變化

	鄭氏	清初	今行政區	發展情形
兩大港口及其附近	直加弄	直加弄	安定村 安加村 保西村	
		鄭拐	安定村	
	領旂	領旂	安定村	為頂州仔陳光翰耕作之陳、楊兩姓居住於此。(南瀛地名誌, P129)
		頂州仔	安定村	清代因糖致富的大富翁陳光翰在此發跡。(南瀛地名誌, P129)
		油車	南安村	清初因有人搭寮裝設「油車」碾榨麻油而得名。
	港仔尾		港尾村	
		港口	港口村 港南村	
	海中營	許中營	中榮村	乾隆5年(1740)翁義、翁啐、翁碧、翁鈺、翁港、鄭子利兄弟及張姓入墾。(南瀛地名誌, P149)
灣裡溪沿岸	蘇厝甲	蘇厝甲	蘇厝村	
	林厝	林厝	蘇林村	
		後岷潭	蘇林村	
		嶺頂	蘇林村	後岷潭先民居住之地，乾隆年間大水毀庄，庄民多遷往後岷潭。(南瀛地名誌, P141)
		胡厝寮	胡厝里	
	西衛	西衛	胡厝里	

製表：王御風

來到本鄉的漢人，以福建泉州為多、漳州次之。而各區域中又以從中國大陸相同地區移民而來的同宗逐漸形成小聚落，王姓、歐陽姓、陳姓、蔡姓宗族開墾直加弄聚落，各據一方角頭。蘇姓、梁姓、詹姓宗族開墾蘇厝聚落，林姓宗族開墾林厝聚落，鄭氏宗族開墾港仔尾聚落，翁姓宗族開墾許中營聚落，胡姓開墾胡厝寮聚落等，這也是本鄉聚落的特色。

### 貳、經濟活動

此時期本鄉的經濟活動，與港口有關。康熙56年（1717）的《諸羅縣志》記載：「灣港（海汊。小杉板頭船到此載五穀、糖、菁貨物。港水入至木柵仔止。港口甚闊，有魚塢）」「直加弄港（海汊。小杉板船到此載五穀、糖、菁貨物。港水入至安定里東保止）」<sup>34</sup>此清楚指出，小杉板船到灣港、直加弄港載「五穀、糖、菁」，說明甘蔗、稻米與蕃薯為本鄉主要作物。



圖2-2-3 康熙時期的直加弄港

繪圖：張義興

34 周鍾瑄，《諸羅縣志》，頁89。

眾多經濟作物中，以糖最為著名。在領旂（今安定村領寄）西北方的頂洲仔，其因有港道可通灣港，成為本鄉的重要產糖區，並帶來大量財富，當時最有名的富商為經營黑糖貿易的陳光輪，相傳其在領旂興建大花園別墅，現今領旂的居民多為當年受雇照顧花園的園丁後代，更有俗諺「有頂洲富也無頂洲仔厝，有頂洲仔厝也無頂洲仔富」證明其富庶。但後相傳陳光輪因與鄰庄不和而沒落，今更已廢庄。<sup>35</sup>證諸同治年間的《臺灣府輿圖纂要》已無頂洲仔之聚落，在道光3年（1823）灣裡溪改道後頂洲仔確已沒落，即使無陳光輪個人因素，灣裡溪改道後缺乏貿易航道，也是主要原因。

至於稻米與甘薯，則因為土地鹽分含量太重，再加上灌溉水源缺乏，導致無法有穩定的收成，但其生產之米，仍可透過直加弄港，送至安平販賣。除了農業外，更因其瀕臨臺江內海，安定、港口、港子尾等聚落，也以捕魚、養魚、插蚵維生，養殖更是著名，除上述《諸羅縣志》提到灣港內有魚塭外，高拱乾《臺灣府志》就記載：「草埔五塭在安定里，夏秋產麻虱目魚」。<sup>36</sup>漁業與農業是其經濟的兩大支柱。

在此時期，灣裡溪帶來的大量泥沙，淤積沈於臺江內海，使得海埔新生地逐漸擴大，沿岸居民也據地圍墾，搭建草寮從事養殖、漁撈等，由於海埔新生地的產權不清，往往造成許多居民互爭的情形，乾隆25年（1760）的「安定里海坪歸鄉民採捕禁示碑」就說明此情形。<sup>37</sup>

在今日本鄉的許中營、灣港（今港口）、菅寮（今管寮）及西港地區的含西港、西港，因此產生的海埔新生地（海坪）原由當地居民使用，後於乾隆12年



圖2-2-4 荷西、康熙、乾隆時期臺江內海的變遷  
繪圖：張義興

35 黃文博，《南瀛地名誌》，新化區卷，頁129。

36 高拱乾，《臺灣府志》（臺北：文建會，2004.11），頁120。

37 碑文收於洪波浪、吳新榮，《臺南縣志》（臺南：臺南縣政府，1980.06），卷10，附錄，頁29。

(1747)由陳閔德向諸羅縣府申請開墾海埔新生地獲得核准，方鳳、方成、方院等人就依附於陳閔德名下，在海坪開墾蚶埕，並搭寮插標，不准其他民眾採捕。因海坪歷年慣例由當地民眾自由採捕營生，故當地居民蔡華仁等人赴府城控訴，乾隆25年(1760)臺灣知府余文儀對此事做出判定，將海埔新生地判定歸公，並立碑公告。<sup>38</sup>

### 參、朱一貴事件

除了開墾外，此時期本鄉最重大的事件，就是曾為朱一貴事件的關鍵戰役地點。<sup>39</sup>朱一貴事件為清代三大民變之一，也是臺灣納入清廷版圖後，首次發生的大規模民變。朱一貴事件發生於康熙60年(1721)4月，因臺灣知府王珍施政不當，引起民怨，在羅漢門(今高雄縣內門鄉)一帶養鴨的朱一貴獲得眾人推舉，率兵攻入府城，佔領全臺，震動清廷。

清初臺灣軍事屬於福建水師系統所管轄，故清廷派遣福建水師提督施世驃及南澳鎮總兵藍廷珍集結1萬2千大軍，6月由澎湖出發，在鹿耳門登陸後，攻下安平，兵分三路進攻府城。其中一路由藍廷珍率領，在西港鄉登陸後，在蘇厝與朱一貴部屬林曹、江國論等7千民兵激戰，朱一貴軍大敗。朱一貴逃至犁頭標附近，本想夜襲但失敗，遂又逃亡，最後在溝尾莊(今嘉義縣太保市)被擒，結束其短暫的抗清戰役。

38 陳亮州，〈清乾隆年間臺南海坪的利用與糾紛〉，《南瀛文獻》第6輯(2008.3)，頁63-64。

39 另一民變：張丙事件的戰場位於胡厝里百二甲，該地於清代與安定同屬「安定里東保」，但民國時期行政區域劃屬於善化鎮，故本文將不提及。



## 第三節 清領後期（道光3年-光緒21年）的發展



圖2-2-5 道光3年後灣裡溪改道圖  
繪圖：張義興

上述本鄉賴以維生的灣裡溪與臺江內海在道光3年（1823）後有了重大改變。當年夏天的一次大雨，造成時常氾濫的灣裡溪改道，原來由蘇厝甲、檳仔林轉蕭壠、漚汪西流入海，至此改道轉向西南方，從直加弄（保西村）北面，流向港口與管寮、新吉、海寮之間，再流向臺江內海。同治10年（1871）灣裡溪再改道從管寮、海寮北面與西港之間，直流入海。<sup>40</sup>道光年間後地形的改變，也影響到行政區域的劃分。

道光13年（1833）後，原屬嘉義縣曾文溪南至北港溪北間之安定里東堡、新化里西堡、善化里西堡、善化里東堡，改歸臺灣縣管轄，安定里東堡亦由嘉義縣改隸臺灣縣，改為臺灣縣安定里東堡。<sup>41</sup>光緒13年（1887）臺灣建省，行政區域再度調整，臺灣省下設臺北府、臺灣府、臺南府3府與宜蘭縣、淡水縣、新竹縣、苗栗縣、臺灣縣、彰化縣、雲林縣、嘉義縣、安平縣、鳳山縣、恆春縣等11縣，以及基隆廳、埔里社廳、澎湖廳等3廳，和臺東直隸州，本鄉隸屬於臺南府安平縣安定里東堡所統轄。

### 壹、安定聚落的變遷

道光3年（1823）的灣裡溪大改道，對安定聚落造成兩大影響：一是大量泥沙注入臺江內海，使得原本就已逐步淤淺的臺江內海，加速形成新的海埔新生地，如今日中沙村的「中崙」、「沙崙」、新吉村的「新庄仔」、六嘉村的「六塊寮」，均在此時浮現，也形成新一波的移民潮。

此波新移民與鄭氏及清領前期的最大不同，是移民並非由中國大陸而來，而是原本居住在臺江內海北岸的居民，向南方的新陸地移民。<sup>42</sup>如來自麻豆溝仔墘、磚仔井的王姓先祖入墾「中崙」一帶，將軍漚汪竹仔腳與北門嶼的王姓先祖入墾

40 董秀婷，《臺灣地名辭書》，卷7：臺南縣，安定鄉，頁557。

41 盧嘉興，《臺南縣志》，卷首，頁44。

42 趙文榮，《南瀛內海誌》，頁62-65。

今「六塊寮」一帶。只是這些海埔新生地，鹽分過高，不適宜農作物生產，多半只能做為魚塢。

另一則是許多原來的聚落被大水沖毀，在其他地方重建。如道光3年（1823）的大水，灣裡溪由「蘇厝甲」改道經「菅寮」由鹿耳門入海，沖毀「蘇厝甲」、「菅寮」兩聚落，當地居民紛紛遷村，「蘇厝」被迫南移，後灣裡溪又數度改道，「蘇厝」數度南移。<sup>43</sup>「菅寮」則南遷至今日管寮村之地，當地居民認為「竹頭」比「草頭」旺盛，於是將「菅寮」改名為「管寮」。<sup>44</sup>

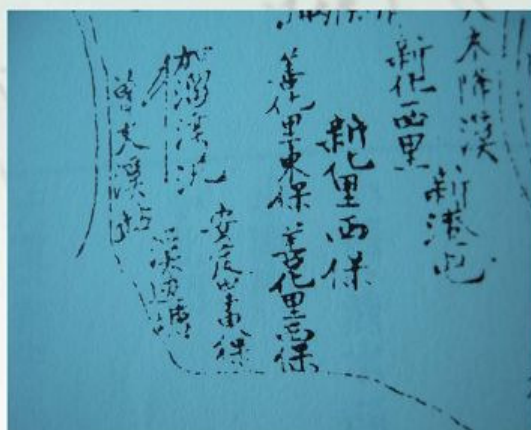


圖2-2-6 《臺灣府輿圖纂要》中的安定里東保及其附近

同治10年（1871）的曾文溪大水，「蘆竹崙」全庄毀於洪水，沒入曾文溪中，於是南遷至今日新吉村新庄子之地，因其為後來新「結」之庄，故稱為「新結庄子」，簡稱為「新庄子」。<sup>45</sup>

同治初年的《臺灣府輿圖纂要》記載當時本鄉的聚落如下：「安定里東保（莊二十，城西北十六里起）：牛肉寮、許東營、港口莊、四份寮、渡仔頭、上下洲、港仔尾、油車仔、領旂莊、加弄莊、鄭拐莊、六塊寮、大道公營、西衛莊、嶺頭莊、后岫潭、嵌頭百二甲、林厝莊、蘇厝莊、胡厝莊」<sup>46</sup>此為最早詳盡記載安定地區聚落的文獻資料，在道光年間地形產生極大改變後，到了同治年間，本鄉的聚落已逐漸成形，日後改變也不再如此巨大。

43 黃文博，《南瀛地名誌》，新化區卷，頁137。

44 黃文博，《南瀛地名誌》，新化區卷，頁164。

45 黃文博，《南瀛地名誌》，新化區卷，頁159。

46 《臺灣府輿圖纂要》（臺北：臺灣銀行經濟研究室，收於臺灣文獻叢刊第181種），頁100-101。

## 貳、水利工程的修築

道光3年(1823)的大變動，說明了灣裡溪對本鄉的影響甚為巨大，當地居民更積極試圖馴服這條「青暝蛇」，道光26年(1846)，在當地官員、鄉紳捐款下，重新修護直加弄堤防，<sup>47</sup>希望能夠減少水患，此為清代灣裡溪沿岸唯一的防洪工程建設，<sup>48</sup>可見安定先民對於防洪之用心。但其功效並不大，灣裡溪每逢颱風、豪雨侵襲時，堤防仍常毀壞，與水患搏鬥，仍是安定居民最重要的課題。

在海岸線消失後，對安定居民如何謀生，影響更大。原本靠海，以漁業及商業為主的聚落，如港口、港仔尾等，在大環境的變動下，也只能改成農業為主。原本本鄉有農漁之利，如今除魚塢外，僅能農業為主，但本鄉灌溉系統並不完善，僅有水潭（如後崛潭）。而本鄉水資源亦不多，如目前在安定所能見清代之古井僅5座，分別位於領寄（1座）、直加弄（1座）、港仔尾（2座）、管寮（1座），<sup>49</sup>與鄰近地區相較，並不豐沛。為使其農業有所發展，清官方特別在同治年間興建直加弄圳，希望能讓當地農業就此起飛。

直加弄圳是臺灣道夏獻綸任內所開築，該圳可能為引曾文溪溪水，自今日安定鄉安定村田仔埔一帶，經過許中營進入五塊寮（今臺南市安南區東和里），再進入海尾寮（今臺南市安南區海東、海西里）至本淵寮西畔（今臺南市安南區淵東、淵西、淵中里）。<sup>50</sup>原在田仔埔一帶尚可見其舊址，但後來也因開闢道路而將其覆蓋，為今日安定村保安宮前之市場及公園。

47 關於其築堤過程，可見〈直加弄築岸碑記〉，收於何培夫著，《南瀛古碑誌》（新營：臺南縣政府，2006.03），頁221-222，主文如下：「直加弄在安定、新化二里中，上通曾門大溪，下達洲尾諸澗，地卑濕而人安居，則以有古岸存焉。自道光二十年間雨侵岸失，變成滄海，田不耕而俯仰無資，賦莫償而追呼孔亟，蕩析離居，所惻然也！爰議敦請郡內職員許世澤總董其事，呈懇邑主胡親臨詣勘。職員首先倡捐，計田數之多寡，分起止之重輕，按業鳩金。幸新基址，即舊岸而更廓之，以期久遠。工程浩大，所費不貲，賴諸君子樂善好施，遂以告竣。從此水旱有備，田里無虞，堤上春風世世共之矣。」

48 徐世大，《臺灣省通志稿》（臺北：臺灣省文獻委員會，1955.03），經濟志，水利篇，頁237。

49 曾曉聲、曾順忠，《南瀛古井誌》（新營：臺南縣政府，2006.04），頁380-381。

50 唐贊襄，《臺陽見聞錄》（臺北：臺灣銀行經濟研究室，收於臺灣文獻叢刊第30種），頁85。



圖2-2-7 直加弄圳今日之面貌

其經營最大的難題就是本鄉頻繁的水患，如光緒2年（1876）年的颱風及大雨，就讓直加弄水圳被沖沒，「現存圳岸無幾」，<sup>51</sup>修復勢必又是一筆費用，這也使夏獻綸於光緒4年（1878）依照田地所處位置及用途，收取不同水租。其中水源較充沛的地區：直加弄至五塊寮，以及獲利較高的魚塢，收取較多水租（每年每甲抽穀二石五斗）；水源較不豐裕的五塊寮至本淵寮，則收取較少水租（每年每甲抽穀一石五斗）。亦由此可見其經營的困難。<sup>52</sup>

缺水的情形，讓本鄉的田多半為旱田，作物的種植及收成均不佳，而新生的海埔新生地因鹽分過高，情形更為嚴重，只能種植一些雜糧作物，這從日治初期的「臺灣堡圖」中清楚可見。

由圖2-2-8可見，本鄉僅靠近今日新市及善化地區，由於清代就已經設立如新港西陂、新港東陂等水利設施供農田灌溉，如屬於今善化地區的「曾文」、「什

51 《劉銘傳撫台前後檔案》（臺北：臺灣銀行經濟研究室，收於臺灣文獻叢刊第276種），頁2-3。

52 唐贊襄，《臺陽見聞錄》，頁84-85。

乃」、「東勢宅」、「溪尾」等地，以及今新市地區的「道爺」、「看西」、「堤塘」等地，皆有大面積的田園可供耕種。也使得本鄉較適合耕種地區集中在與善化、新市交接之東邊，整個安定區域，在清末可沿著「胡厝寮」、「西衛」、「後堀潭」、「領寄」、「下洲仔」、「許中營」等聚落而成爲一條區隔的線。以東的舊聚落，開發較早、土壤又較適合耕作，成爲人口集中之地，以西的新土地，因土壤不適宜耕作，無法成爲主要聚落。<sup>53</sup>

臺江內海消逝後，本鄉今日的地貌大抵成形，不再有劇烈變動。以同治年間的《臺灣府輿圖纂要》及日治統治初年日人記載的《臺灣事情一斑》，可看到此時期聚落的變動。表2-2-3可見許多舊聚落，如渡仔頭、嶺頭被併入附近聚落，而海埔新生地，如中崙、沙崙開始形成聚落。



圖2-2-8 《臺灣堡圖》中安定里東堡，幾乎全為旱田

表2-2-3 同治、光緒年間本鄉聚落變遷表

同治年間		光緒年間		今日各村	
嘉義縣安定里東保	林厝莊	臺南府安平縣安定里東堡	林厝庄	臺南縣安定鄉	蘇林村
	后岷潭		後潭庄		
	嶺頭莊		蘇厝庄		蘇厝村
	蘇厝莊		鄭拐庄		安定村
	鄭拐莊		嶺期庄		
	領旂莊				保西村 安加村
	加弄莊		加弄庄		
	油車仔		油車庄		南安村
	四份寮		四分寮庄		
	港仔尾		港仔尾庄		港尾村
	上下洲		下洲庄		
	許東營		許中營庄	中榮村	
	渡仔頭				
	港口莊		港口庄	港口村 港南村	
	牛肉寮		牛肉寮庄		
	六塊寮		六塊寮庄	大同村 六嘉村	
			中崙庄		
			沙崙庄	中沙村	
	胡厝莊		胡厝寮庄		
	嵌頭百二甲			頂崁頭	臺南縣善化鎮
		中崁頭			
		下崁頭			
		百二甲庄			
西衛莊		西衛庄	臺南縣安定鄉	新吉村 海寮村 管寮村	
	臺南府安平縣安定里西堡				
嘉義縣安定里西保					

製表：王御風

這些聚落的發展如何呢？日人甫統治臺灣時（明治28年，1895）做了一個全面性的人口調查，此為本鄉最早的人口統計數據，詳實記載清末本鄉的人口數字。由表2-2-4可知，清初最早開發的蘇厝、直加弄、港口為最重要的三大聚落，人口均突破1000人，緊接在後的許中營、胡厝寮，就與前三大聚落有所落差。不論是蘇厝、直加弄、港口，都是早期臺江內海及灣裡溪沿岸的港口，也是最早漢人移民的渡口，以及後來的貨物轉運站，也奠下發展的基礎。且相較於道光以後陸浮的新區域，新區域因土地鹽分太高、不適宜農耕。因此在歷經清代200餘年發展後，本鄉以蘇厝、直加弄、港口，這些最早開發的聚落，成為其發展重心。

表2-2-4 明治28年(1895)安定里東堡人口數

聚落	人數	聚落	人數	聚落	人數
蘇厝庄	1581	加弄庄	1515	港口庄	1257
許中營庄	635	胡厝寮庄	482	林厝庄	374
港仔尾庄	356	油車伕庄	335	牛肉寮庄	309
西衛庄	267	六塊寮庄	234	鄭拐庄	183
中崙庄	167	後潭庄	115	沙崙庄	112
下州庄	105	嶺期庄	79	下崁頭	76
頂崁頭	75	百二甲庄	63	四分寮庄	32
中崁頭	25				

資料來源：土屋重雄，《臺灣事情一斑》，頁276。