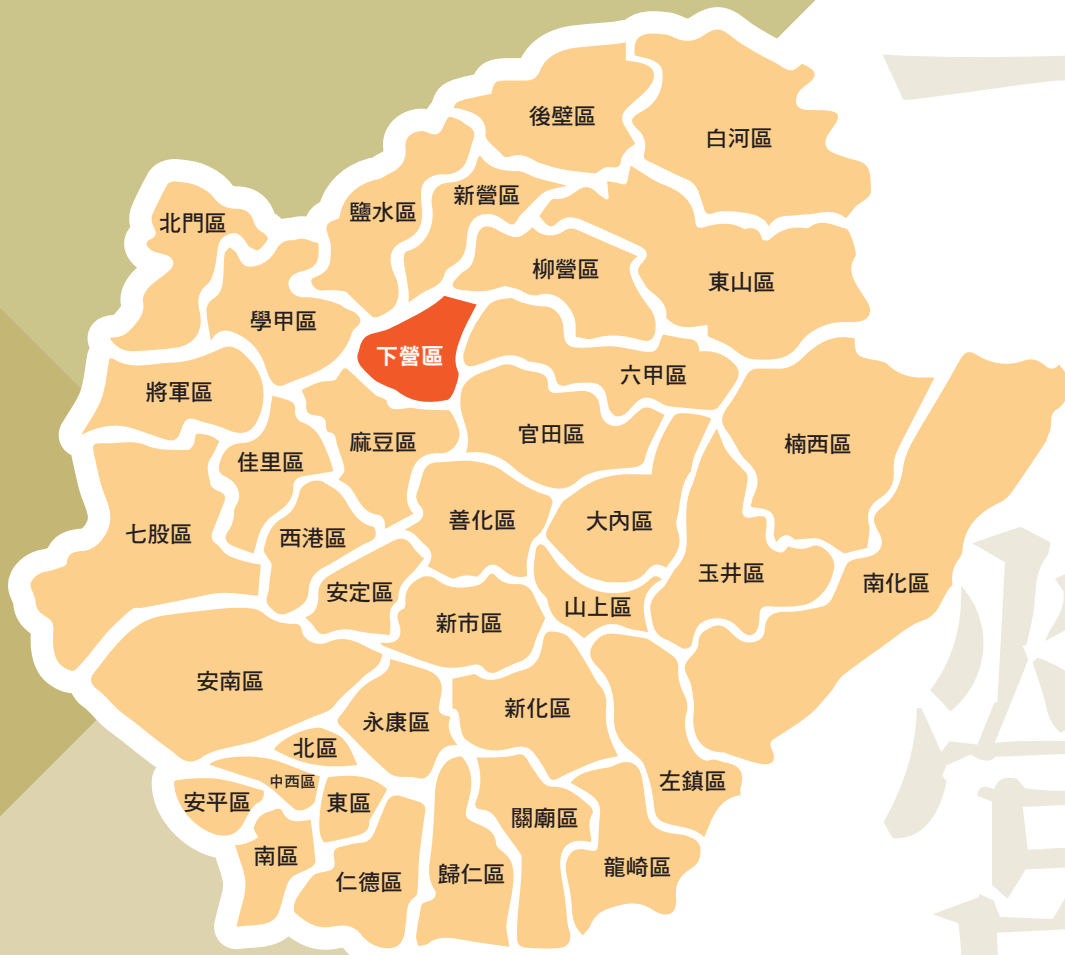


臺南市里鄰編組及調整

下營區

8



下營區

下營里 | 仁里里 | 宅內里 | 後街里 | 新興里 | 營前里 | 開化里 | 西連里 |
賀建里 | 茅營里 | 大吉里 | 紅甲里 |

目錄

一· 區簡介

• P8-1

二· 里鄰編組及調整大事紀

• P8-3

三· 里鄰編組及調整情形一覽表

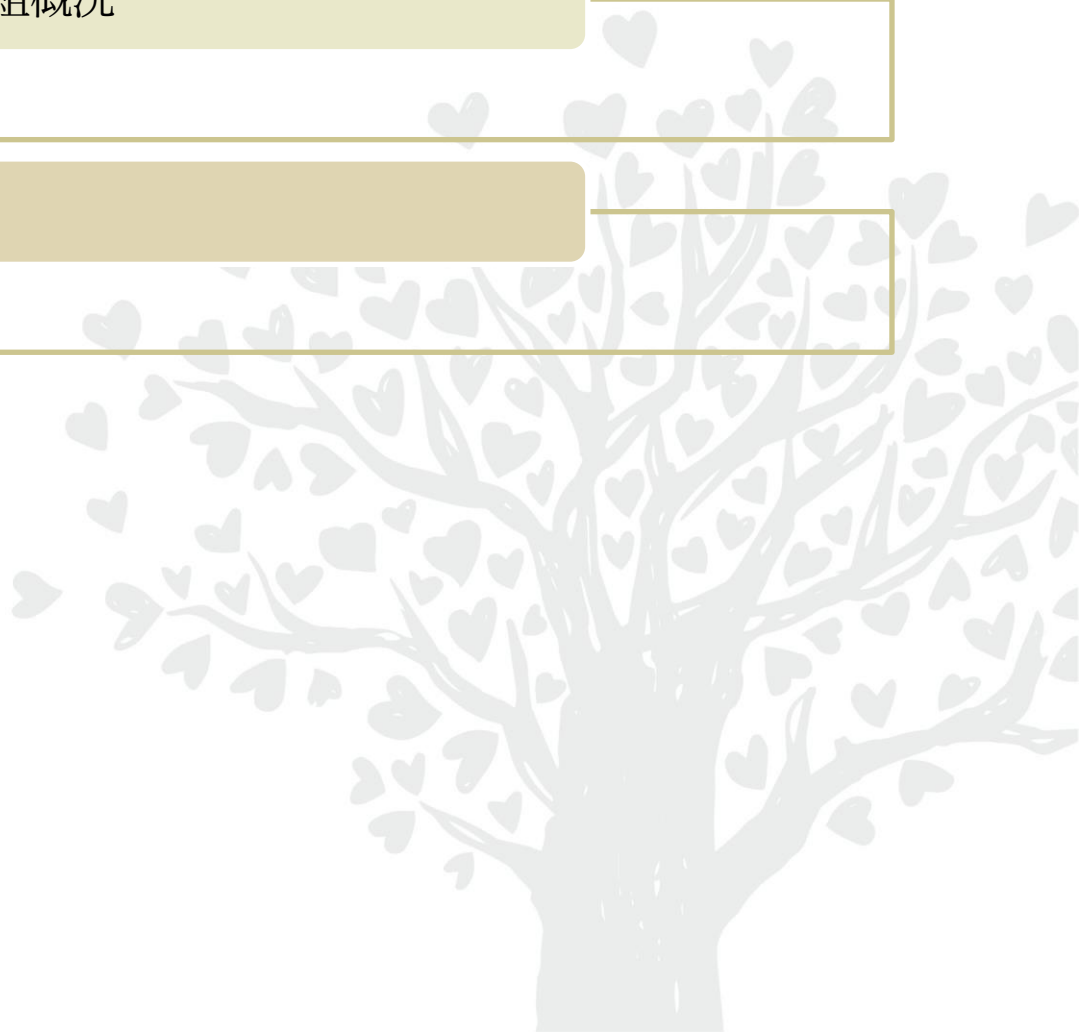
• P8-5

四· 里鄰編組概況

• P8-6

五· 附錄

• P8-33



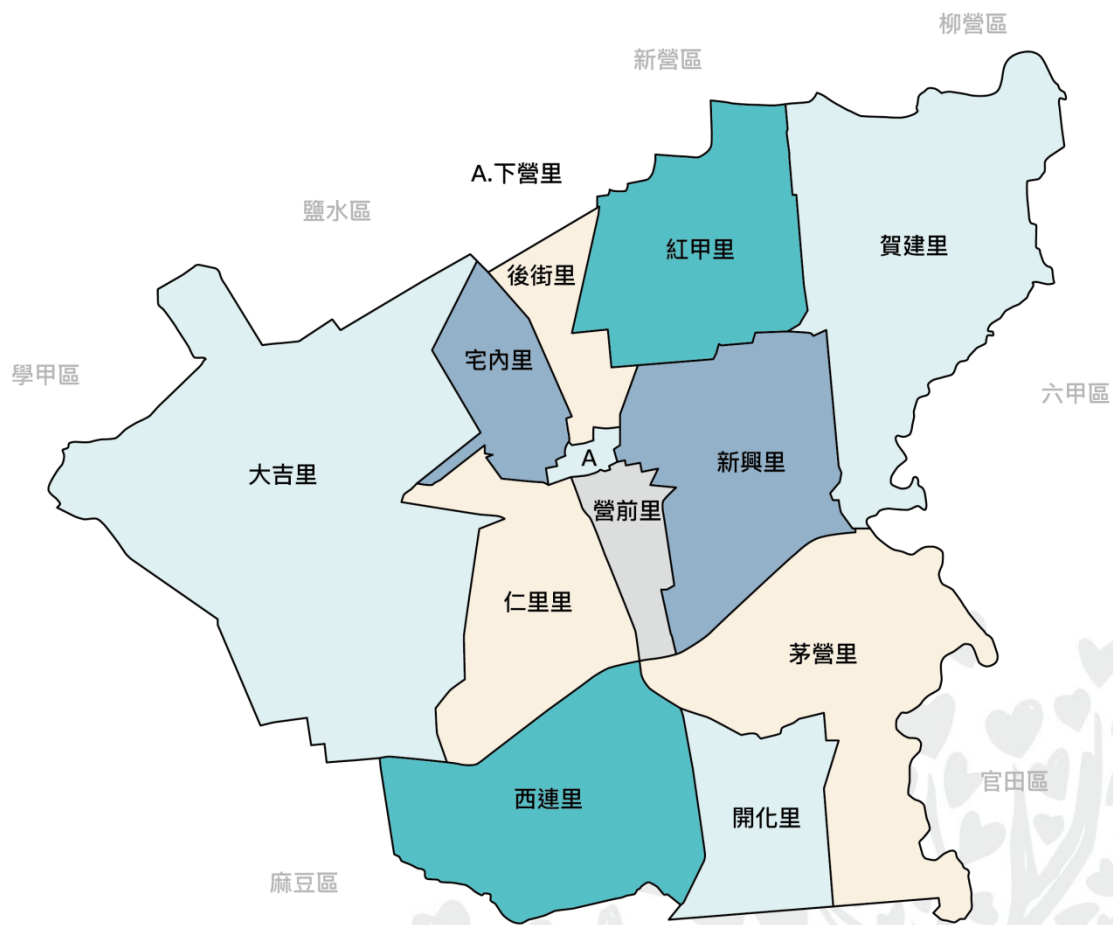
一．區簡介

下營區位於臺南市中心偏北，東臨六甲區、官田區，南銜麻豆區，西為學甲區，北接新營區、鹽水區、柳營區，面積約 33.5291 平方公里。原轄下共 15 里、271 鄰，於 106 年 04 月依據「臺南市里鄰編組及調整辦法」規範，進行里鄰編組之檢討。106 年 11 月 10 日經臺南市政府核定及公告，全區 15 里調整為 12 里、271 鄰調整為 167 鄰，並於 107 年 01 月 29 日及 04 月 30 日分兩階段實施。

下營區里整編之命名，係由區公所與地方研議後訂定。大屯里、大埤里進行整編，保留原里名共同「大」字，命名為大吉里，象徵吉祥、吉利之意。茅港里、中營里進行整編，取原里名其中一個字命名，取臺語諧音「茅營」（一定贏）之寓意，命名為茅營里。紅厝里、甲中里進行整編，取原里名其中一個字命名為紅甲里。下營里、仁里里、宅內里、新興里僅進行里界調整，故仍維持原有名稱。



一·區簡介 各里簡圖



二·里鄰編組及調整大事紀

單位	日期	摘要
區公所	106年04月10日	參加臺南市政府民政局召開「106年度區里鄰調整規劃第一次研商會議」
區公所	106年05月02日	參加臺南市政府民政局召開「106年度區里鄰調整規劃說明會議」
區公所	106年05月04日	參加臺南市政府民政局召開「106年度區里鄰調整規劃第二次研商會議」
區公所	106年05月10日	該日起區公所與各里討論並聽取地方相關建議研擬里鄰調整方案規劃
區公所	106年05月15日	參加臺南市政府民政局召開「里鄰編組及調整製圖教育訓練」
民政局 區公所 各里	106年05月18日	下營區106年度里鄰調整規劃說明會議
區公所	106年05月24日	參加臺南市政府民政局召開「里鄰編組及調整製圖教育訓練」
區公所	106年06月06日	參加臺南市政府民政局召開「106年度區里鄰調整規劃第三次研商會議」
民政局 區公所	106年06月26日	研議下營區里鄰調整
區公所	106年07月06日	參加臺南市政府民政局召開「106年度區里鄰調整規劃第四次研商會議」
區公所	106年07月13日	本市37區里鄰整編各區調整方案報告
區公所	106年08月22日	參加臺南市政府民政局召開「106年度區里鄰調整規劃第五次研商會議」
區公所	106年10月05日	參加臺南市政府民政局召開「106年度區里鄰整編分階段生效日會議」

二·里鄰編組及調整大事紀

單位	日期	摘要
市政府	106年11月10日	里鄰編組及調整案公告
區公所	106年11月20日	參加臺南市政府民政局召開「研商『里長團體傷害保險辦理方式暨里鄰整編後續作業』會議」
區公所	106年11月21日	該日起至106年11月30日各區逐戶發放市民須知
甲中里 紅厝里	107年01月18日	下營區甲中里、紅厝里里鄰整編說明會
區公所	107年01月24日	參加臺南市政府民政局召開「里鄰整編公告實施後辦理身分註記研商會議」
市政府	107年01月29日	里鄰編組及調整案第一階段實施
區公所 戶政事務所	107年01月29日	該日起標註身分證及戶口名簿
區公所	107年04月19日	參加臺南市政府民政局召開「里名稱變更作業研商會議」
市政府	107年04月30日	里鄰編組及調整案第二階段實施
區公所 戶政事務所	107年04月30日	該日起標註身分證及戶口名簿

三·里鄰編組及調整情形一覽表

調整後里別	調整前里別	實施日期	頁碼
下營里	下營里；另與仁里里、新興里進行里界調整	107年04月30日	8-6
仁里里	仁里里；另與下營里、宅內里進行里界調整	107年04月30日	8-8
宅內里	宅內里；另與仁里里進行里界調整	107年04月30日	8-10
後街里	後街里	107年01月29日	8-12
新興里	新興里；另與下營里進行里界調整	107年04月30日	8-14
營前里	營前里	107年04月30日	8-16
開化里	開化里	107年01月29日	8-18
西連里	西連里	107年01月29日	8-20
賀建里	賀建里	107年01月29日	8-22
茅營里	茅港里、中營里	107年04月30日	8-24
大吉里	大屯里、大埤里	107年04月30日	8-27
紅甲里	甲中里、紅厝里	107年04月30日	8-30

四·里鄰編組概況

下營里 (Xiaying Village)

依據 106 年 03 月人口統計資料，下營里共 417 戶，門牌數共 464 個；新興里共 1,054 戶，門牌數共 1,032 個；仁里里共 1,187 戶，門牌數共 1,122 個。下營里屬交通便利人口分散地區，戶數過少，未符合「臺南市里鄰編組及調整辦法」規範；新興里屬交通便利人口分散地區，符合規範；仁里里屬交通便利人口分散地區，符合規範。為使下營里街廓完整，區里服務轄區明顯，進行調整，將原新興里（部分）共 197 戶，門牌數共 180 個，調整入下營里；仁里里（部分）共 153 戶，門牌數共 132 個，調整入下營里。鄰調整部分，調整前下營里共 20 鄰、新興里（部分）共 8 鄰、仁里里（部分）共 7 鄰，調整後下營里共 15 鄰，於 107 年 04 月 30 日實施。

下營里北邊與後街里接壤，東邊與新興里接壤，南邊與營前里、仁里里接壤，西邊與宅內里接壤。

下營里由下營里、新興里（部分）及仁里里（部分）整編而成。

原下營里是下營的首善之區，「下營」名稱來自鄭氏時期設鎮駐兵屯田之地，為右武衛軍團的屯墾區，濱急水溪畔設營盤，因在「頂營」、「中營」之西（下游），故稱「下營」，又因濱海所以也稱「海墘營」。

下營里照片集錦



下營市場



下營上帝廟



下營區公所



下營區農會



昭善堂



下營龍泰堂

仁里里 (Renli Village)

依據 106 年 03 月人口統計資料，仁里里共 1,187 戶，門牌數共 1,122 個；下營里共 417 戶，門牌數共 464 個；宅內里共 470 戶，門牌數共 434 個。下營里及宅內里皆屬交通便利人口分散地區，因戶數過少，未符合「臺南市里鄰編組及調整辦法」規範；仁里里屬交通便利人口分散地區，符合「臺南市里鄰編組及調整辦法」規範，但為使下營里、宅內里街廓完整，區里服務轄區明顯，進行調整，將原仁里里（部分）共 153 戶，門牌數共 132 個，調整入下營里；仁里里（部分）共 224 戶、門牌數共 200 個，調整入宅內里。另大埤里共 1 戶，門牌數共 3 個，位於仁里里內，進行門牌釐整，調整入仁里里（未涉及里界調整）。鄰調整部分，調整前仁里里（部分）共 14 鄰，調整後仁里里共 15 鄰，於 107 年 04 月 30 日實施。

仁里里北邊與下營里、宅內里接壤，東邊以中山路二段為界與營前里接壤，南邊以麻豆大排與西連里接壤，西邊與大吉里接壤。

仁里里由原仁里里（部分）範圍整編而成。

原仁里里大抵在上帝廟西邊及中山路二段以西的聚落。轄有蚵寮仔、埔堀仔兩地。蚵寮仔因為早年位於倒風內海邊，庄民在此築寮養蚵維生，故稱為「蚵寮仔」。埔堀仔即現在武承恩公園一帶，早年該地有大堀（大池塘）在此而稱為「埔堀仔」。里內設有「下營國民小學」，庄民為期盼學子成為「仁者」，有「仁者之里」、「里仁為美」的意義，故而命名為「仁里里」。

仁里里照片集錦



武承恩公園



埔口宮



下營絲綠車道



老人文康活動中心



下營國民小學



下營上帝廟牌樓

宅內里 (Zhainei Village)

依據 106 年 03 月人口統計資料，宅內里共 470 戶，門牌數共 434 個；仁里里共 1,187 戶，門牌數共 1,122 個。宅內里屬交通便利人口分散地區，戶數過少，未符合「臺南市里鄰編組及調整辦法」規範，仁里里屬交通便利人口分散地區，符合規範，但為使宅內里街廓完整，區里服務轄區明顯，進行調整，將仁里里（部分）共 224 戶，門牌數共 200 個，調整入宅內里。鄰調整部分，調整前宅內里共 20 鄰、仁里里（部分）共 4 鄰，調整後宅內里共 12 鄰，於 107 年 04 月 30 日實施。

宅內里北邊與鹽水區歪頭港里接壤，東邊與後街里、下營里接壤，南邊與仁里里接壤，西邊與大吉里接壤。

宅內里由原宅內里及仁里里（部分）整編而成。

原宅內里舊稱宅仔內，大抵在下營上帝廟廟後及其西邊一帶的聚落，宅仔內也叫宅內角，為曾、沈兩姓於康熙年間所墾之地，以種菜和種植果樹維生，因在菜園和果園築寮聚居逐漸成庄，故稱宅仔內（宅即為有圍籬的菜園或果園之意）。庄內「曾姓磚厝」矗立在下營上帝廟後，古色典雅。二戰後設宅仔內為一村，故而命為「宅內村」。民國 99 年 12 月 25 日臺南縣市合併，改為宅內里。

宅內里照片集錦



三省堂



武德宮



下營區多用途運動場
(文小二運動公園)



慧山寺



武聖宮



龍鳳宮

後街里 (Houjie Village)

依據 106 年 03 月人口統計資料，後街里共 662 戶，門牌數共 587 個，屬於交通便利人口分散地區，符合「臺南市里鄰編組及調整辦法」規範，里無須調整。鄰調整部分，調整前後街里共 23 鄰，調整後後街里共 11 鄰，於 107 年 01 月 29 日實施。

後街里北與鹽水區垵頭港里接壤，東與紅甲里、新興里接壤，西與宅內里接壤，南與下營里接壤。

後街里舊稱「後街仔」，係昔在下營區市街北邊新聚成街衢的聚落，因在市街之北（後），故稱「後街仔」，庄內有民藝收藏家林木吉，收藏頗多臺灣民藝品，屋前厝旁擺置滿地。二戰後設「後街仔」為一村，故而命名為後街村。民國 99 年 12 月 25 日因臺南縣市合併改制為「後街里」。



後街里照片集錦



下營區游泳池



下營公園



下營地區民眾活動中心



義興堂－洪姓公厝



南聖宮



樂善堂

新興里 (Sinsing Village)

依據 106 年 03 月人口統計資料，新興里共 1,054 戶，門牌數共 1,032 個。下營里共 417 戶，門牌數共 464 個；新興里屬交通便利人口分散地區，符合「臺南市里鄰編組及調整辦法」規範，下營里屬交通便利人口分散地區，戶數過少，未符合規範，為使下營里街廓完整，區里服務轄區明顯，進行調整，將原新興里（部分）共 197 戶，門牌數共 180 個，調整入下營里。另新興里共 2 戶，門牌數共 5 個，位於營前里內，進行門牌釐整，調整入營前里（未涉及里界調整）。鄰調整部分，調整前新興里（部分）共 13 鄰，調整後新興里共 13 鄰，於 107 年 04 月 30 日實施。

新興里北邊與紅甲里接壤，東邊與賀建里接壤，南邊與茅營里接壤，西邊與後街里、下營里、營前里接壤。

新興里由原新興里（部分）範圍整編而成。

原新興里大抵在後街里以東的聚落。轄有港墘寮、過港寮仔、寮前、新結庄仔等庄頭。港墘寮在今下營國民中學東南邊，是日治時期開鑿的人工溪流經過此地形成一個小灣，先民因此港邊築寮居住成庄，故稱「港墘寮」。過港寮仔在港墘寮南邊，由此渡船駛到的庄頭，現已廢庄。寮前在港墘寮西南邊的小庄，故稱為「寮前」。新結庄仔為 1932 年（昭和 7 年）下營發生大火災，居住在港墘寮、過港寮仔、寮前的庄民紛紛北遷進入後街仔東邊所重建的新庄頭，故稱「新結庄仔」，二戰後設村命名為「新興村」。民國 99 年 12 月 25 日臺南縣市合併，改為新興里。

新興里照片集錦




下營郵局



慈惠堂



農會農產品展售館



慈濟環保教育站



下營國民中學



下營鐵道風情

營前里 (Yingqian Village)

依據 106 年 03 月人口統計資料，營前里共 916 戶，門牌數共 853 個。營前里屬於交通便利人口分散地區，符合「臺南市里鄰編組及調整辦法」規範，里無須調整。但新興里共 2 戶，門牌數共 5 個，位於營前里內，進行門牌釐整，調整入營前里（未涉及里界調整）。鄰調整部分，調整前營前里共 26 鄰，調整後營前里共 18 鄰，於 107 年 04 月 30 日實施。

營前里北與下營里接壤，東與新興里接壤，西以中山路二段為界與仁里里接壤，南以麻豆大排為界與茅營里接壤。

營前里位在下營（海墘營）之前，故舊稱營仔前，大抵是下營市場東邊以南之地。二戰後設「營仔前」為一村，故而命名為營前村。民國 99 年 12 月 25 日因臺南縣市合併升格後改制為「營前里」。

營前里照片集錦



下營小熊維尼村




天主教堂



下營區衛生所



福昇堂—陳姓公厝



右武衛公園



光玄寺

開化里 (Kaihua Village)

依據 106 年 03 月人口統計資料，開化里共 766 戶，門牌數共 698 個，屬於交通便利人口分散地區，符合「臺南市里鄰編組及調整辦法」規範，里無須調整。鄰調整部分，調整前開化里共 19 鄰，調整後開化里共 12 鄰，於 107 年 01 月 29 日實施。

開化里北、東與茅營里接壤，西與西連里、麻豆區北勢里接壤，南以麻豆區南勢里及寮廬里為界。

開化里開化之名，源自鄭氏時期「開化里」，以「中營」為鄭氏時期設鎮舊地，除以中營為里名外，另取與鄭氏時期有關的此地古名「開化」為里名，即今「開化里」。中營國民小學在此里，里內有「茅仔頂」古庄名。茅仔頂在茅港尾西北邊故稱茅仔頂，庄廟「武安宮」主祀武安尊王，庄人俗稱「大使公」，故武安宮也叫「大使公廟」，創建公厝於民國 54 年，門神為臺南府城彩繪名師潘岳雄所繪，廟內彩繪則出自薪傳獎得主學甲李漢卿之手。此地西南邊另有「中營慈惠堂」，主祀瑤池金母，係花蓮慈善堂系統在曾文區較大的專廟。右武衛係鄭氏時期軍團之名，亦稱「下武衛」或「衛武衛」，遺址大抵在今「下營」與「中營」間的大溪溪北處，日治時期因常遭水患，而舉庄南遷入墾「中營」西隅，即今「茅仔頂」之地，沿稱叫「開化里」。

開化里照片集錦



武安宮



慈惠堂



中營國民小學



農田水利會中營工作站



中營社區活動中心



農會超市

西連里 (Silian Village)

依據 106 年 03 月人口統計資料，西連里共 374 戶，門牌數共 341 個，屬於交通便利人口分散地區，戶數過少，未符合「臺南市里鄰編組及調整辦法」規範，但該里地理位置特殊，西界與南界臨麻豆區，東與開化里以台 19 甲線道區隔，北界以麻豆大排與仁里里區隔，大排以北為仁里里，為本區高風險淹水潛勢區域，隨著極端氣候影響，降雨強度的增強，為保障人身安全減少災害損失，考量地理條件及災害查報與救災，里未予調整。鄰調整部分，調整前西連里共 10 鄰，調整後西連里共 8 鄰，於 107 年 01 月 29 日實施。

西連里北以麻豆大排為界與仁里里、大吉里接壤，東與茅營里、開化里接壤，西、南與麻豆區北勢里毗鄰。

西連里在下營區市街南方，即中營西方，轄有西寮和連表兩庄。西寮位於西連里西半部庄頭，庄廟「代天府」主祀池、吳府千歲和玄天上帝，今廟完成於民國 85 年，廟內有「三十六進士」木雕壁堵，前身為「公厝」，殿前有乩童問事之俗。連表位於西連里東半部庄頭，傳係名為「連仔」者與鄰庄某人有表兄弟關係，某人要到此找其表兄弟「表仔」，人家問他要去哪裡，他便答稱「表的家」，久而久之「連找表」，「連表」即成庄名。庄廟「代進宮」，主祀五府千歲。西連里合西寮、連表為一里，各取首字而為西連里。

西連里照片集錦



西寮代天府



連表代進宮



西連地標



老人休閒活動中心



休閒生態池



西寮遺址

賀建里 (Hejian Village)

依據 106 年 03 月人口統計資料，賀建里共 575 戶，門牌數共 564 個，屬於交通便利人口分散地區，戶數過少，未符合「臺南市里鄰編組及調整辦法」規範，但賀建里幅員遼闊，聚落分散有麻豆寮、火燒珠、洲仔、下橋頭四個部落，考量戶數已接近標準及救災的困難度，里未予調整。鄰調整部分，調整前賀建里共 18 鄰，調整後賀建里共 9 鄰，於 107 年 01 月 29 日實施。

賀建里北與柳營區八翁里與新營區五興里接壤，東與六甲區龜港里，西與紅甲里及新興里接壤，南與茅營里與六甲區菁埔里接壤。

賀建里位於下營區的東北邊的聚落。轄有「下橋頭仔」、「洲仔」、「火燒珠」、「麻豆寮」等庄頭。「下橋頭仔」位於洲仔南邊的庄頭，隔「橋頭仔港」（將軍溪上游）與南邊茅港里的「橋南仔」相望，因在「橋頭仔港」旁而得名，稱為「橋頭仔」又在鐵線橋南，也叫做「下橋頭仔」，是下營燻茶鵝的發源地，朝安宮為里民信仰中心。「洲仔」位在下橋頭仔北邊的庄頭，以前該地是沙溪之地，先民在此沙洲築寮拓墾成庄，故稱「洲仔」，洲仔北極殿為里民信仰中心。「火燒珠」位在麻豆寮西邊的庄頭，舊稱「火照珠」久而久之卻訛傳為「火燒珠」，眾安堂為里民信仰中心。「麻豆寮」位在洲仔北邊的庄頭，是「中國福建省彰州府龍溪縣二九都錦湖鄉石美堡寮西社」郭良直父祖三代在此建寮種植胡麻和豆仔，故稱「麻豆寮」。里內有郭公睿紀念堂，並設有賀建國民小學。

賀建里照片集錦



下橋頭朝安宮



洲仔北極殿



麻豆寮郭公睿紀念堂



賀建國民小學



麻豆寮慈惠堂



火燒珠眾安堂

茅營里 (Maoying Village)

依據 106 年 03 月人口統計資料，茅港里共 490 戶，門牌數共 470 個；中營里共 441 戶，門牌數共 444 個。茅港里、中營里皆屬交通便利人口分散地區，戶數過少，未符合「臺南市里鄰編組及調整辦法」規範，進行調整。茅港里鄰近中營里，兩里整編為茅營里。原茅港里第 13 鄰中營 170 號之 8，為原茅港里第 13 鄰中營 735 號整編前門牌號碼，門牌重複編列，故原茅港里刪除一門牌。原中營里中營 260 號應為開化里，重複列於中營里第 4 鄰；原中營里中營 1225 號，重複列於原第 14 鄰、第 15 鄰，正確應為第 15 鄰，故原中營里刪除重複二門牌。鄰調整部分，調整前茅港里共 17 鄰、中營里共 16 鄰，調整後茅營里共 19 鄰，於 107 年 04 月 30 日實施。

茅營里北邊與營前里、新興里、賀建里、六甲區菁埔里接壤，東邊與官田區南廂里接壤，南邊與官田區隆本里、麻豆區寮廂里接壤，西邊與開化里、西連里接壤。

茅營里由茅港里及中營里整編而成。

原茅港里在下營區的東南邊，轄有茅港尾、橋南仔、瓦窯仔等庄。茅港尾風景區即吳園消暑、營盤烽火、竹寺眺晚、暗街夜市、鵝脰採菱、橋頭晒網、東郭踏青、西疇收穫等等。茅港尾庄廟天后宮廟內有乾隆御筆賜匾「神昭海表」；另民國 50 年夏天於劉復朝田裡出土的康熙 57 年(西元 1718 年)「茅港尾建橋碑記」，則藏放於廟後倉庫內。觀音寺原稱「觀音亭慈光寺」，創建於康熙 46 年(西元 1707 年)，廟外牆邊置有乾隆 55 年(西元 1790 年)的「功德碑記」，記載福建陸路提督軍門梁朝桂獻香油田一甲餘建廟經過。「瓦窯仔」位在茅港尾東北邊的庄頭，

茅營里 (Maoying Village)

因以前有二座瓦窯在此地而得名。「橋南仔」位在茅港尾北邊的庄頭，因位在「橋頭仔港」（將軍溪上游）之南而得名。合「茅港尾」、「瓦窯仔」及「橋南仔」為一里，即為「茅港里」。

原中營之里名係明末鄭氏時期設鎮屯兵之營盤地，因在「頂營」與「下營」之間，故稱「中營」，為明鄭氏時期開墾之區。中營庄廟慶福宮，初由參軍馮仕通自福建漳州府蔗尾林社第八都（現今福建省漳州市薌城區頂岱村「九龍宮」）恭迎中壇元帥哪吒三太子神尊到此奉祀。主祀中壇元帥，聖像奇特，手持火尖鎗，腳踏風火輪，騎黑馬造像，號稱「全臺唯一騎馬哪吒」。創建於乾隆 55 年（西元 1790 年），但直到大正 13 年（西元 1924 年）新建磚廟後始有廟稱「慶福宮」，意取「慶得福田」。中營公園位於中營聚落北方。原為五個池塘，地主慶福宮在配合政策之下，規劃為公園綠地，是中營人休閒散步的好去處。中營公有零售市場地處中營慶福宮旁，屬於社區聚落型，人口較少，但地方民眾日常生活所需仍倚賴市場提供，中營市場提供中營社區民眾購買生鮮蔬菜及魚肉之便，攤商亦與消費者建立深厚的情感。尤其是廟會及年節期間，市場生意旺，為攤商最重視之特殊節日。

茅營里照片集錦



天后宮



觀音寺



中營地區民眾活動中心



慶福宮



中營公園



中營公有零售市場

大吉里 (Daji Village)

依據 106 年 03 月人口統計資料，大埤里共 328 戶，門牌數共 290 個；大屯里共 402 戶，門牌數共 369 個。大埤里、大屯里皆屬交通便利人口分散地區，戶數過少，未符合「臺南市里鄰編組及調整辦法」規範，進行調整。大埤里與大屯里緊鄰，整編為大吉里。另大埤里共 1 戶，門牌數共 3 個，位於仁里里內，進行門牌釐整，調整入仁里里（未涉及里界調整）。鄰調整部分，調整前大埤里共 10 鄰、大屯里共 12 鄰，調整後大吉里共 14 鄰，於 107 年 04 月 30 日實施。

大吉里北邊與鹽水區歪頭港里接壤，東邊與宅內里、仁里里接壤，南邊與西連里、麻豆區北勢里接壤，西邊與學甲區平和里、新達里接壤。

大吉里由大埤里及大屯里整編而成。

原大埤里在下營區市街西南方，轄有大埤寮仔和新庄仔兩庄。大埤寮仔以養豬起庄，故最初的庄名也叫「豬寮仔」，其社區精神堡壘以「豬」為主題，初造時豬旁另有一隻白鷺鷥，今已不見。後以「豬寮仔」名字不雅，乃取其諧音為「大埤寮仔」。庄廟「慶隆宮」，主祀陳、李、吳千歲和觀音佛祖，啟建於民國 74 年，門神為彩繪名師學甲「竹居主人」李漢卿作品，神龕對聯則係北門區溪底寮詩人吳芹泮的詩作：慶祐黎庶四時神光誇永耀，隆盛家邦萬世香火看常馨。新庄仔由舊西寮遷此新結之庄，而名為新庄仔。沿大埤寮仔之稱，合新庄仔而設大埤里。

大吉里 (Daji Village)

原大屯里在下營區最西境，清領初期開庄，為小土丘散列之地，土丘一墩一墩分置四域，有沈、陳等姓先民在此土丘上築寮養豬，故稱豬寮仔，後因名字不雅，乃以此地土丘遍見而改稱山寮仔，後再易稱為大屯寮。大屯寮後改設為大屯里，此庄以養豬起庄，豬舍依然遍見庄內，是此庄特殊景觀，也為此庄的經濟產業留下一些見證。大屯里庄廟保安宮，主祀李、池、吳三府千歲和保生大帝、中壇元帥，庄人習慣呼作五府千歲，啟建於民國 67 年，為里民的公共活動場所。



大吉里照片集錦



大屯寮保安宮



下營區納骨堂蓮華園



大屯保安彩繪社區



大埤寮慶隆宮



大埤社區公園



大埤社區入口意象

紅甲里 (Hongjia Village)

依據 106 年 03 月人口統計資料，紅厝里共 521 戶，門牌數共 405 個；甲中里共 496 戶，門牌共 381 個。紅厝里、甲中里皆屬交通便利人口分散地區，戶數過少，未符合「臺南市里鄰編組及調整辦法」規範，進行調整。紅厝里鄰近甲中里，兩里整編為紅甲里。鄰調整部分，調整前紅厝里共 18 鄰、甲中里共 19 鄰，調整後紅甲里共 21 鄰，於 107 年 04 月 30 日實施。

紅甲里北邊與新營區五興里接壤，東邊與賀建里接壤，南邊與新興里接壤，西邊與後街里、鹽水區垵頭港里接壤。

紅甲里由紅厝里及甲中里整編而成。

原紅厝里在下營區北郊，轄有紅毛厝、大宅、祖厝和十六甲尾等四地。紅毛厝傳因鄭氏時期之前有紅毛番（荷蘭人）駐紮於此而得名。大宅則是因早年皆為大片田園，故稱大宅（宅有圍籬的菜園、果園之意）。祖厝因顏氏家廟於此而稱，祖厝北牆有傳係荷蘭人建築特色的「鐵絞刀」（鐵剪刀）。顏姓在紅毛厝庄北所拓墾十六甲農田的最尾端，故稱十六甲尾，本里取紅毛厝前後二字為里名，即「紅厝里」。臺灣藝術界的耆宿人物及國寶級書壇大師顏水龍先生出生於紅厝里，他對藝術創作充分表現民族文化的色彩，所走的路專精油畫，堪稱臺灣第一位廣告人，更是推動臺灣工藝發展的舵手，民國 86 年病逝，享年九十五歲。顏氏於每年冬至必齊聚家廟舉行祭祖儀式，而這座家廟從草創至今約有一百五十年歷史，歷三次修建始有現在風貌。顏氏家廟為何選在冬至祭祖？從祭文中「特切風霜之感，節稱冬至，敢忘蘋藻之恩」，似乎有一種「冬至圓，家圓人團圓」的感懷祖先之情。現在的顏氏家廟是顏永灯的祖父，顏龍讓先生擔任保正時，四處募款於

紅甲里 (Hongjia Village)

日治時期昭和 7 年（西元 1932 年）翻修完成的，所以此座廟稱不上是百年古建築，但它卻維繫一個宗族百年多的靈魂。

原甲中里在紅厝里之北，轄有「十六甲」和「中庄仔」兩庄，兩庄以「甲中國民小學」校西庄路為界。十六甲位於「甲中國民小學」校西庄路以東的聚落，為紅毛厝顏姓二房所拓墾，計墾十六甲農地，故稱十六甲（荷蘭時期臺灣農地以「甲」為單位，十畝為一甲，約近一公頃）。中庄仔因在紅毛厝和十六甲中間，故稱中庄仔。甲中里於日治時期和紅毛厝皆屬十六甲轄內，後來十六甲和中庄仔為一里，各取一字而為「甲中里」。



紅甲里照片集錦



顏氏家廟



顏水龍紀念公園



宋江紀念館



甲中國民小學



甲中活動中心



甲中變電所

五·附錄

第二屆里長名冊

區別	里別	里長姓名	區別	里別	里長姓名
下營區	下營里	姜協成	下營區	茅港里	馮朝義
下營區	仁里里	楊銀發	下營區	中營里	陳清化
下營區	宅內里	曾進發	下營區	開化里	王清得
下營區	後街里	洪榮隆	下營區	西連里	林文祥
下營區	新興里	區公所派代	下營區	賀建里	柯玉堂
下營區	營前里	姜德楠	下營區	甲中里	顏財福
下營區	大屯里	李宗益	下營區	紅厝里	顏榮泰
下營區	大埤里	曾清賢			

註：以上資料為里鄰整編期間在任之第二屆里長（未含辭職、去職或停職者）

五·附錄

<p>下營區</p>	<p>1-下營區 106 年度里鄰調整規劃說明會議</p>
<p>內容</p>	<p>公所召開下營區 106 年度里鄰調整規劃說明會議，邀集本區里長、里鄰調整規劃區公所工作小組及市府民政局長官，會中說明本市里鄰調整規劃調整緣由、調整對象、調整原則、辦理方式、計畫時程及本區里整編規劃情形。</p>
<p>照片</p>	

五·附錄

<p>下營區</p>	<p>2-下營區甲中里、紅厝里里鄰整編說明會</p>
<p>內容</p>	<p>公所召開里鄰整編說明會，邀集甲中里、紅厝里里鄰長及里民，會中說明兩里因應本市里鄰編組調整原則，進行里的整編，及新里命名的情形。</p>
<p>照片</p>	

協助名錄

特別感謝／所有給予本區里鄰整編指導及關心的議員、里長、鄰長、地方賢達與
市民朋友

策劃召集／姜家彬

執行團隊／臺南市下營區公所、臺南市麻豆戶政事務所（下營辦公處）

執行編輯／洪聰發、蔡銘育、莊瑛蕙

編審人員／顏秀珍、林佳慧、陳麗香、顏秀珊、姜美雲、曾錦繡、楊世維、
李玉婷

照片提供／區公所（含里辦公處）

參考資料／臺南市下營區公所全球資訊網、黃清淵「茅港尾八景追記錄」、慶福
宮沿革誌、真理大學詹評仁教授「台南縣下營鄉麻豆寮沿革」、里鄰
長及地方耆老口述等撰寫而成。

※參考資料引用如有不盡周延之處，望各方賢達不吝指正。