

臺南市六甲區七甲里防災地圖

防災資訊表 行政區位圖



災情通報單位

- 臺南市災害應變中心
民治專線:06-6569119
永華專線:06-2989119
- 六甲區災害應變中心
電話:06-6982284
- 消防局報案電話:119
- 警察局報案電話:110
- 市民服務熱線:1999

緊急聯絡人

里長 蔡淵涼
電話(公):06-6982032
電話(宅):06-6982512
手機:0937302579

防災資訊網站

- 內政部消防署
<http://www.nfa.gov.tw>
- 臺南市政府消防局
<http://119.tainan.gov.tw/>
- 臺南市政府六甲區公所
<https://lioujia.tainan.gov.tw/>
- 臺南市政府災害應變告示網
<http://disaster.tainan.gov.tw>

避難原則

- 水災:就地避難或垂直避難；
低窪地區前往避難收容處所
- 地震:前往開放空間或公園避難

避難收容處所

七甲龍湖聯合多功能活動中心
地址：六甲區七甲街89巷2號
電話：(06) 6982032



臺南市政府113年6月更新



| 圖例 | 道路 | 標示 | | 設施 | | |
|--------|------------|----------|--------------|--------------|-----------|------------|
| | 3 國道 | ➡ 疏散避難方向 | ♿ 備有無障礙設施 | 🏠 地震室內避難收容處所 | 🚒 消防單位 | 🏠 物資儲備點 |
| 25 區道 | 🌪️ 適用地震災害 | 🏛️ 廟宇 | 🌳 地震室外避難收容處所 | 👮 警察單位 | 🚰 取水點 | 🌊 淹水感測器 |
| 行政區域界線 | 🌊 適用風,水災災害 | 🎓 國小 | 🏠 水災避難收容處所 | 🏥 醫療院所 | 📦 砂包放置點位 | ♿ 身心障礙福利機構 |
| 區界線 | 🌊 適用海嘯災害 | 🎓 國中 | 🏠 海嘯避難收容處所 | 📡 指揮中心 | 🗑️ 垃圾集結點 | 👴 老人福利機構 |
| 里界線 | 🌋 適用土石流災害 | 📍 地標 | 🏠 复合型避難收容處所 | ✈️ 直升機起降點 | 🚚 人車轉運集結點 | 🚒 防空疏散避難設施 |

臺南市六甲區二甲里防災地圖

防災資訊表 行政區位圖



災情通報單位

- 臺南市災害應變中心
民治專線:06-6569119
永華專線:06-2989119
- 六甲區災害應變中心
電話:06-6982001
- 消防局報案電話:119
- 警察局報案電話:110
- 市民服務熱線:1999

緊急聯絡人

里長 周朝明
電話(公):06-6982034
電話(宅):06-6986196
手機:0918395836

防災資訊網站

- 內政部消防署
<http://www.nfa.gov.tw>
- 臺南市政府消防局
<http://119.tainan.gov.tw/>
- 臺南市政府六甲區公所
<https://lioujia.tainan.gov.tw/>
- 臺南市政府災害應變告示網
<http://disaster.tainan.gov.tw>

避難原則

- 水災:就地避難或垂直避難；
低窪地區前往避難收容處所
- 地震:前往開放空間或公園避難

避難收容處所

- 六甲區多功能運動公園
地址：二甲里建和平街479號
電話：(06) 6982001
- 六甲國中
地址：六甲區民權街43號
電話：(06) 6982040

臺南市政府113年6月更新



| 圖例 | 道路 | 標示 | 設施 |
|----|-----------|-----------|------------|
| 圖例 | 國道 | 疏散避難方向 | 地震室內避難收容處所 |
| | 區道 | 適用地震災害 | 消防單位 |
| | 行政區域界線 | 廟宇 | 警察單位 |
| | — · — 區界線 | 國小 | 醫療院所 |
| | — · · 里界線 | 國中 | 指揮中心 |
| | 適用海嘯災害 | 複合型避難收容處所 | 消防單位 |
| | 適用土石流災害 | 地標 | 警察單位 |
| | | | 醫療院所 |
| | | | 指揮中心 |
| | | | 物資儲備點 |
| | | | 取水點 |
| | | | 砂包放置點位 |
| | | | 身心障礙福利機構 |
| | | | 垃圾集結點 |
| | | | 老人福利機構 |
| | | | 人車轉運集結點 |
| | | | 防空疏散避難設施 |

臺南市六甲區大丘里防災地圖

防災資訊表 行政區位圖



災情通報單位

- 臺南市災害應變中心
民治專線:06-6569119
永華專線:06-2989119
- 六甲區災害應變中心
電話:06-6982284
- 消防局報案電話:119
- 警察局報案電話:110
- 市民服務熱線:1999

緊急聯絡人

里長 何成章
電話(公):06-6988386
電話(宅):06-6988105
手機:0935083576


防災資訊網站

- 內政部消防署
<http://www.nfa.gov.tw>
- 臺南市政府消防局
<http://119.tainan.gov.tw/>
- 臺南市政府六甲區公所
<https://lioujia.tainan.gov.tw/>
- 臺南市政府災害應變告示網
<http://disaster.tainan.gov.tw>

避難原則

- 水災:就地避難或垂直避難；
低窪地區前往避難收容處所
- 地震:前往開放空間或公園避難

避難收容處所

大丘里活動中心 
地址：大丘里大丘園5號派出所旁
電話：(06) 6988386

臺南市政府113年6月更新



| 圖例 | 道路 | 標示 | | 設施 | | |
|---------|----------|--------|------------|------------|---------|----------|
| | 國道 | 疏散避難方向 | 備有無障礙設施 | 地震室內避難收容處所 | 消防單位 | 物資儲備點 |
| 區道 | 適用地震災害 | 廟宇 | 地震室外避難收容處所 | 警察單位 | 取水點 | 淹水感測器 |
| 行政區域界線 | 適用風,水災災害 | 國小 | 水災避難收容處所 | 醫療院所 | 砂包放置點位 | 身心障礙福利機構 |
| --- 區界線 | 適用海嘯災害 | 國中 | 海嘯避難收容處所 | 指揮中心 | 垃圾集結點 | 老人福利機構 |
| --- 里界線 | 適用土石流災害 | 地標 | 複合型避難收容處所 | 直升機起降點 | 人車轉運集結點 | 防空疏散避難設施 |

臺南市六甲區中社里防災地圖

防災資訊表 行政區位圖



災情通報單位

- 臺南市災害應變中心
民治專線:06-6569119
永華專線:06-2989119
- 六甲區災害應變中心
電話:06-6982284
- 消防局報案電話:119
- 警察局報案電話:110
- 市民服務熱線:1999

緊急聯絡人

里長 李黃阿鳳
電話(公):06-6982118
電話(宅):06-6987716
手機:0933364397





防災資訊網站

- 內政部消防署
<http://www.nfa.gov.tw>
- 臺南市政府消防局
<http://119.tainan.gov.tw/>
- 臺南市政府六甲區公所
<https://lioujia.tainan.gov.tw/>
- 臺南市政府災害應變告示網
<http://disaster.tainan.gov.tw>

避難原則

- 水災:就地避難或垂直避難；低窪地區前往避難收容處所
- 地震:前往開放空間或公園避難

避難收容處所

1. 林鳳國小
地址：六甲區中社里林鳳營240號
電話：06-6983583  
2. 六甲區多功能運動公園  
地址：二甲里建和平街479號

臺南市政府113年6月更新



| 圖例 | 道路 | 標示 | 設施 |
|----|--|--|--|
| |  國道 |  疏散避難方向 |  備有無障礙設施 |
| |  區道 |  適用地震災害 |  廟宇 |
| | 行政區域界線 |  適用風,水災災害 |  國小 |
| | --- 區界線 |  適用海嘯災害 |  國中 |
| | --- 里界線 |  適用土石流災害 |  地標 |
| |  地震室內避難收容處所 |  消防單位 |  物資儲備點 |
| |  地震室外避難收容處所 |  警察單位 |  取水點 |
| |  水災避難收容處所 |  醫療院所 |  砂包放置點位 |
| |  海嘯避難收容處所 |  指揮中心 |  垃圾集結點 |
| |  複合型避難收容處所 |  直升機起降點 |  人車轉運集結點 |
| | | |  通訊設備放置點 |
| | | |  淹水感測器 |
| | | |  身心障礙福利機構 |
| | | |  老人福利機構 |
| | | |  防空疏散避難設施 |

臺南市六甲區六甲里防災地圖



防災資訊表 行政區位圖



災情通報單位

- 臺南市災害應變中心
民治專線:06-6569119
永華專線:06-2989119
- 六甲區災害應變中心
電話:06-6982284
- 消防局報案電話:119
- 警察局報案電話:110
- 市民服務熱線:1999

緊急聯絡人

- 里長 李鴻榮
電話(公):06-6982028
電話(宅):06-6990666
手機:0975957753

防災資訊網站

- 內政部消防署
<http://www.nfa.gov.tw>
- 臺南市政府消防局
<http://119.tainan.gov.tw/>
- 臺南市政府六甲區公所
<http://www.tainan.gov.tw/Lioujia/>
- 臺南市政府災害應變告示網
<http://disaster.tainan.gov.tw>

避難原則

- 水災:就地避難或垂直避難；
低窪地區前往避難收容處所
- 地震:前往開放空間或公園避難

避難收容處所

- 六甲國小
地址：六甲區中正路319號
電話：(06) 6982041

臺南市政府113年6月更新



| 圖例 | 道路 | 標示 | 設施 |
|----|--------|-----------|------------|
| | 國道 | 疏散避難方向 | 消防單位 |
| | 區道 | 適用地震災害 | 地震室內避難收容處所 |
| | 行政區域界線 | 廟宇 | 地震室外避難收容處所 |
| | 區界線 | 國小 | 水災避難收容處所 |
| | 里界線 | 國中 | 海嘯避難收容處所 |
| | 地標 | 複合型避難收容處所 | 物資儲備點 |
| | | 備有無障礙設施 | 取水點 |
| | | 適用風、水災災害 | 砂包放置點位 |
| | | 適用海嘯災害 | 垃圾集結點 |
| | | 適用土石流災害 | 老人福利機構 |
| | | 備有無障礙設施 | 通訊設備放置點 |
| | | 廟宇 | 淹水感測器 |
| | | 國小 | 身心障礙福利機構 |
| | | 國中 | 醫療院所 |
| | | 複合型避難收容處所 | 指揮中心 |
| | | 備有無障礙設施 | 直升機起降點 |
| | | 廟宇 | 人車轉運集結點 |
| | | 國小 | 防空疏散避難設施 |
| | | 國中 | |
| | | 複合型避難收容處所 | |

臺南市六甲區水林里防災地圖

防災資訊表 行政區位圖



災情通報單位

- 臺南市災害應變中心
民治專線:06-6569119
永華專線:06-2989119
- 六甲區災害應變中心
電話:06-6982284
- 消防局報案電話:119
- 警察局報案電話:110
- 市民服務熱線:1999

緊急聯絡人

里長 李宗霖
電話(公):06-6982035
電話(宅):06-6985668
手機:0932886248

防災資訊網站

- 內政部消防署
<http://www.nfa.gov.tw>
- 臺南市政府消防局
<http://119.tainan.gov.tw/>
- 臺南市政府六甲區公所
<https://lioujia.tainan.gov.tw/>
- 臺南市政府災害應變告示網
<http://disaster.tainan.gov.tw>

避難原則

- 水災:就地避難或垂直避難；
低窪地區前往避難收容處所
- 地震:前往開放空間或公園避難

避難收容處所

臺南市六甲區公所
地址：六甲區中山路202號
電話：(06) 6982001

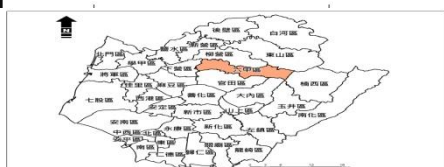
臺南市政府113年6月更新



| 圖例 | 道路 | 標示 | | 設施 | | |
|---------|----------|--------|------------|------------|---------|----------|
| | 國道 | 疏散避難方向 | 備有無障礙設施 | 地震室內避難收容處所 | 消防單位 | 物資儲備點 |
| 區道 | 適用地震災害 | 廟宇 | 地震室外避難收容處所 | 警察單位 | 取水點 | 淹水感測器 |
| 行政區域界線 | 適用風,水災災害 | 國小 | 水災避難收容處所 | 醫療院所 | 砂包放置點位 | 身心障礙福利機構 |
| --- 區界線 | 適用海嘯災害 | 國中 | 海嘯避難收容處所 | 指揮中心 | 垃圾集結點 | 老人福利機構 |
| --- 里界線 | 適用土石流災害 | 地標 | 複合型避難收容處所 | 直升機起降點 | 人車轉運集結點 | 防空疏散避難設施 |

臺南市六甲區王爺里防災地圖

防災資訊表 行政區位圖



災情通報單位

- 臺南市災害應變中心
民治專線:06-6569119
永華專線:06-2989119
- 六甲區災害應變中心
電話:06-6982284
- 消防局報案電話:119
- 警察局報案電話:110
- 市民服務熱線:1999

緊急聯絡人

里長 許峯榮
電話(公):06-6983591
電話(宅):06-6981737
手機:0919163907

防災資訊網站

- 內政部消防署
<http://www.nfa.gov.tw>
- 臺南市政府消防局
<http://119.tainan.gov.tw/>
- 臺南市政府六甲區公所
<https://lioujia.tainan.gov.tw/>
- 臺南市政府災害應變告示網
<http://disaster.tainan.gov.tw>

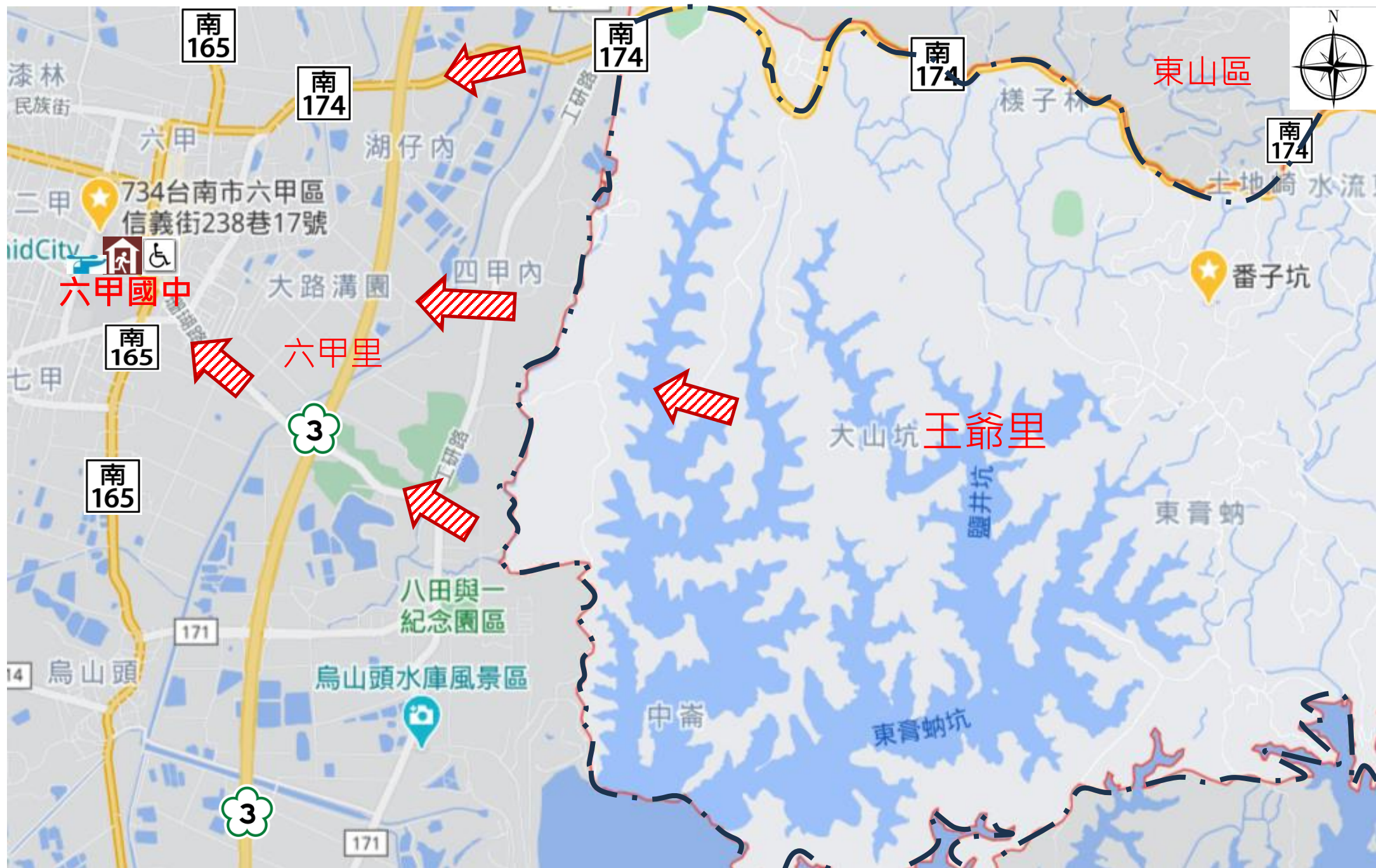
避難原則

- 水災:就地避難或垂直避難；低窪地區前往避難收容處所
- 地震:前往開放空間或公園避難

避難收容處所

六甲國中
地址：六甲區民權街43號
電話：(06) 6982040

臺南市政府113年6月更新



| 圖例 | 道路 | 標示 | 設施 |
|----|------------|---------|------------|
| | 國道 | 疏散避難方向 | 地震室內避難收容處所 |
| | 區道 | 疏散避難方向 | 地震室外避難收容處所 |
| | 行政區域界線 | 備有無障礙設施 | 水災避難收容處所 |
| | 區界線 | 廟宇 | 海嘯避難收容處所 |
| | 里界線 | 國小 | 複合型避難收容處所 |
| | 適用土石流災害 | 國中 | 消防單位 |
| | 地標 | 國小 | 警察單位 |
| | 地震室內避難收容處所 | 國中 | 醫療院所 |
| | 地震室外避難收容處所 | 地標 | 指揮中心 |
| | 水災避難收容處所 | | 直升機起降點 |
| | 海嘯避難收容處所 | | 物資儲備點 |
| | 複合型避難收容處所 | | 取水點 |
| | 消防單位 | | 砂包放置點位 |
| | 警察單位 | | 淹水感測器 |
| | 醫療院所 | | 身心障礙福利機構 |
| | 指揮中心 | | 老人福利機構 |
| | 直升機起降點 | | 人車轉運集結點 |
| | 物資儲備點 | | 防空疏散避難設施 |
| | 取水點 | | |
| | 砂包放置點位 | | |
| | 身心障礙福利機構 | | |
| | 老人福利機構 | | |
| | 人車轉運集結點 | | |
| | 防空疏散避難設施 | | |

臺南市六甲區甲東里防災地圖

防災資訊表 行政區位圖



災情通報單位

- 臺南市災害應變中心
民治專線:06-6569119
永華專線:06-2989119
- 六甲區災害應變中心
電話:06-6982284
- 消防局報案電話:119
- 警察局報案電話:110
- 市民服務熱線:1999

緊急聯絡人

里長 陳子文
電話(公):06-6983536
電話(宅):06-6981512
手機:0918277767

防災資訊網站

- 內政部消防署
<http://www.nfa.gov.tw>
- 臺南市政府消防局
<http://119.tainan.gov.tw/>
- 臺南市政府六甲區公所
<https://lioujia.tainan.gov.tw/>
- 臺南市政府災害應變告示網
<http://disaster.tainan.gov.tw>

避難原則

- 水災:就地避難或垂直避難；
低窪地區前往避難收容處所
- 地震:前往開放空間或公園避難

避難收容處所

六甲國小
地址：六甲區中正路319號
電話：(06) 6982041

臺南市政府113年6月更新



| 道路 | 標示 | | 設施 | | | |
|---------|----------|---------|------------|--------|---------|----------|
| 國道 | 疏散避難方向 | 備有無障礙設施 | 地震室內避難收容處所 | 消防單位 | 物資儲備點 | 通訊設備放置點 |
| 區道 | 適用地震災害 | 廟宇 | 地震室外避難收容處所 | 警察單位 | 取水點 | 淹水感測器 |
| 行政區域界線 | 適用風,水災災害 | 國小 | 水災避難收容處所 | 醫療院所 | 砂包放置點位 | 身心障礙福利機構 |
| --- 區界線 | 適用海嘯災害 | 國中 | 海嘯避難收容處所 | 指揮中心 | 垃圾集結點 | 老人福利機構 |
| --- 里界線 | 適用土石流災害 | 地標 | 複合型避難收容處所 | 直升機起降點 | 人車轉運集結點 | 防空疏散避難設施 |

圖例

臺南市六甲區甲南里防災地圖

防災資訊表 行政區位圖



災情通報單位

- 臺南市災害應變中心
民治專線:06-6569119
永華專線:06-2989119
- 六甲區災害應變中心
電話:06-6982001
- 消防局報案電話:119
- 警察局報案電話:110
- 市民服務熱線:1999

緊急聯絡人

里長 劉國賢
電話(公):06-6982030
電話(宅):06-6981266
手機:0937617938

防災資訊網站

- 內政部消防署
<http://www.nfa.gov.tw>
- 臺南市政府消防局
<http://119.tainan.gov.tw/>
- 臺南市政府六甲區公所
<https://lioujia.tainan.gov.tw/>
- 臺南市政府災害應變告示網
<http://disaster.tainan.gov.tw>

避難原則

- 水災:就地避難或垂直避難；
低窪地區前往避難收容處所
- 地震:前往開放空間或公園避難

避難收容處所

六甲國小
地址：六甲區中正路319號
電話：(06) 6982041

臺南市政府113年6月更新



| 圖例 | 道路 | 標示 | 標示 | 設施 | 設施 | 設施 | |
|----|--------|----------|---------|------------|--------|---------|----------|
| | 國道 | 疏散避難方向 | 備有無障礙設施 | 地震室內避難收容處所 | 消防單位 | 物資儲備點 | 通訊設備放置點 |
| | 區道 | 適用地震災害 | 廟宇 | 地震室外避難收容處所 | 警察單位 | 取水點 | 淹水感測器 |
| | 行政區域界線 | 適用風,水災災害 | 國小 | 水災避難收容處所 | 醫療院所 | 砂包放置點位 | 身心障礙福利機構 |
| | 區界線 | 適用海嘯災害 | 國中 | 海嘯避難收容處所 | 指揮中心 | 垃圾集結點 | 老人福利機構 |
| | 里界線 | 適用土石流災害 | 地標 | 複合型避難收容處所 | 直升機起降點 | 人車轉運集結點 | 防空疏散避難設施 |

臺南市六甲區菁埔里防災地圖

防災資訊表 行政區位圖



災情通報單位

- 臺南市災害應變中心
民治專線:06-6569119
永華專線:06-2989119
- 六甲區災害應變中心
電話:06-6982284
- 消防局報案電話:119
- 警察局報案電話:110
- 市民服務熱線:1999

緊急聯絡人

里長 蔡明賢
電話(公):06-6988803
電話(宅):06-6984657
手機:0912192720

防災資訊網站

- 內政部消防署
<http://www.nfa.gov.tw>
- 臺南市政府消防局
<http://119.tainan.gov.tw/>
- 臺南市政府六甲區公所
<https://lioujia.tainan.gov.tw/>
- 臺南市政府災害應變告示網
<http://disaster.tainan.gov.tw>

避難原則

- 水災:就地避難或垂直避難；
低窪地區前往避難收容處所
- 地震:前往開放空間或公園避難

避難收容處所

1. 菁埔里活動中心
地址：六甲區菁埔里菁埔83號
電話：06-6994963
2. 林鳳國小
地址：六甲區中社里林鳳營240號
電話：06-6983583

臺南市政府113年6月更新



| 圖例 | 道路 | 標示 | | 設施 | | |
|--------|----------|--------|------------|------------|---------|----------|
| | 國道 | 疏散避難方向 | 備有無障礙設施 | 地震室內避難收容處所 | 消防單位 | 物資儲備點 |
| 區道 | 適用地震災害 | 廟宇 | 地震室外避難收容處所 | 警察單位 | 取水點 | 淹水感測器 |
| 行政區域界線 | 適用風,水災災害 | 國小 | 水災避難收容處所 | 醫療院所 | 砂包放置點位 | 身心障礙福利機構 |
| 區界線 | 適用海嘯災害 | 國中 | 海嘯避難收容處所 | 指揮中心 | 垃圾集結點 | 老人福利機構 |
| 里界線 | 適用土石流災害 | 地標 | 复合型避難收容處所 | 直升機起降點 | 人車轉運集結點 | 防空疏散避難設施 |

臺南市六甲區龜港里防災地圖

防災資訊表 行政區位圖



災情通報單位

- 臺南市災害應變中心
民治專線:06-6569119
永華專線:06-2989119
- 六甲區災害應變中心
電話:06-6982284
- 消防局報案電話:119
- 警察局報案電話:110
- 市民服務熱線:1999

緊急聯絡人

里長 許文祥
電話(公):06-6982117
電話(宅):06-6993402
手機:0933625087



防災資訊網站

- 內政部消防
<http://www.nfa.gov.tw>
- 臺南市政府消防
<http://119.tainan.gov.tw/>
- 臺南市政府六甲區公所
<https://lioujia.tainan.gov.tw/>
- 臺南市政府災害應變告示網
<http://disaster.tainan.gov.tw>

避難原則




- 水災:就地避難或垂直避難；
低窪地區前往避難收容處所
- 地震:前往開放空間或公園避難

避難收容處所

龜港里活動中心  
地址：六甲區龜港里80巷38弄8號
電話：06-6994312

臺南市政府113年6月更新



| 道路 | 標示 | | 設施 | | | |
|--|--|---|--|--|---|--|
|  國道 |  疏散避難方向 |  備有無障礙設施 |  地震室內避難收容處所 |  消防單位 |  物資儲備點 |  通訊設備放置點 |
|  區道 |  適用地震災害 |  廟宇 |  地震室外避難收容處所 |  警察單位 |  取水點 |  淹水感測器 |
| 行政區域界線 |  適用風,水災災害 |  國小 |  水災避難收容處所 |  醫療院所 |  砂包放置點位 |  身心障礙福利機構 |
| --- 區界線 |  適用海嘯災害 |  國中 |  海嘯避難收容處所 |  指揮中心 |  垃圾集結點 |  老人福利機構 |
| --- 里界線 |  適用土石流災害 |  地標 |  複合型避難收容處所 |  直升機起降點 |  人車轉運集結點 |  防空疏散避難設施 |