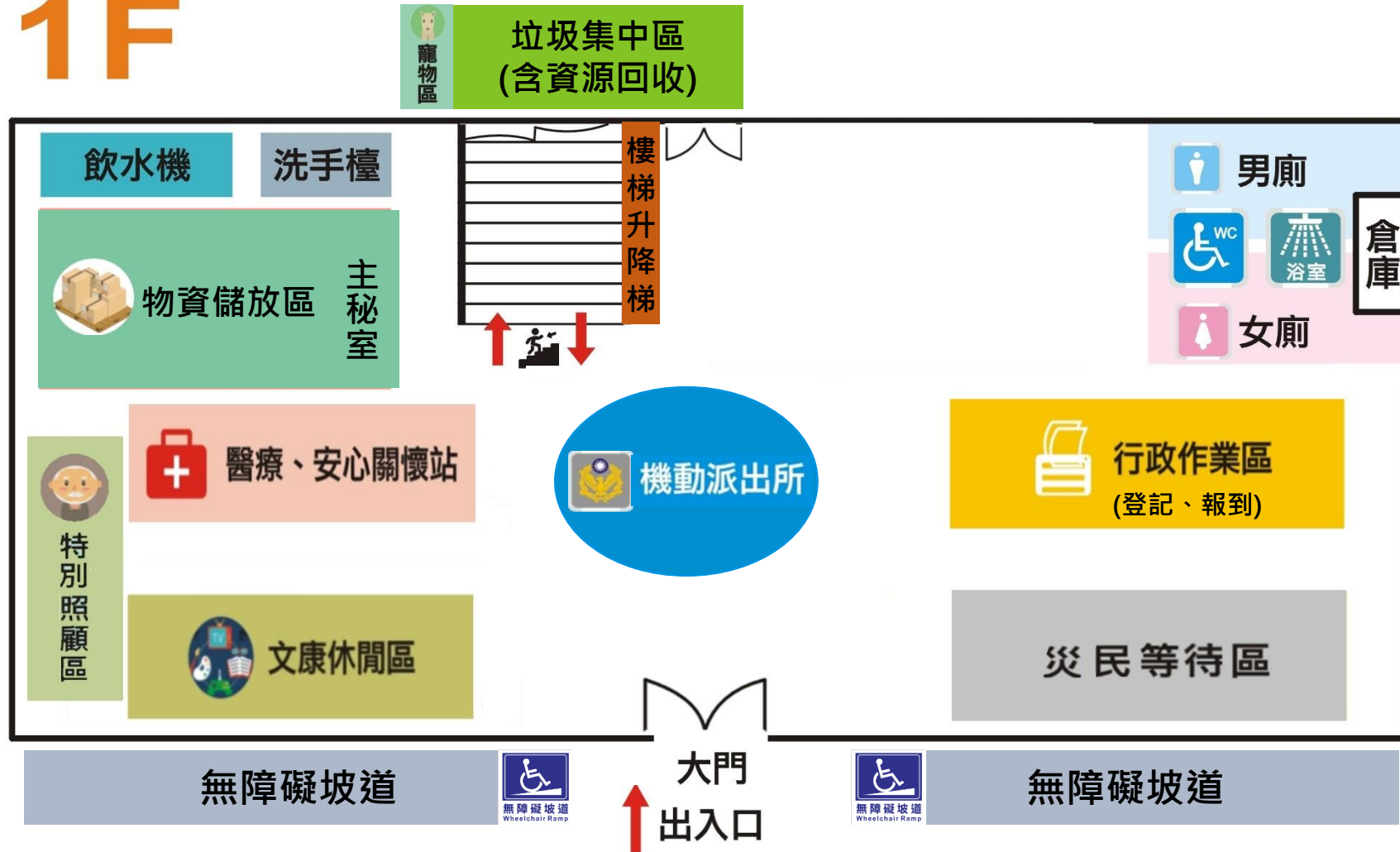


臺南市

下營區區公所

避難收容處所平面配置圖

1F

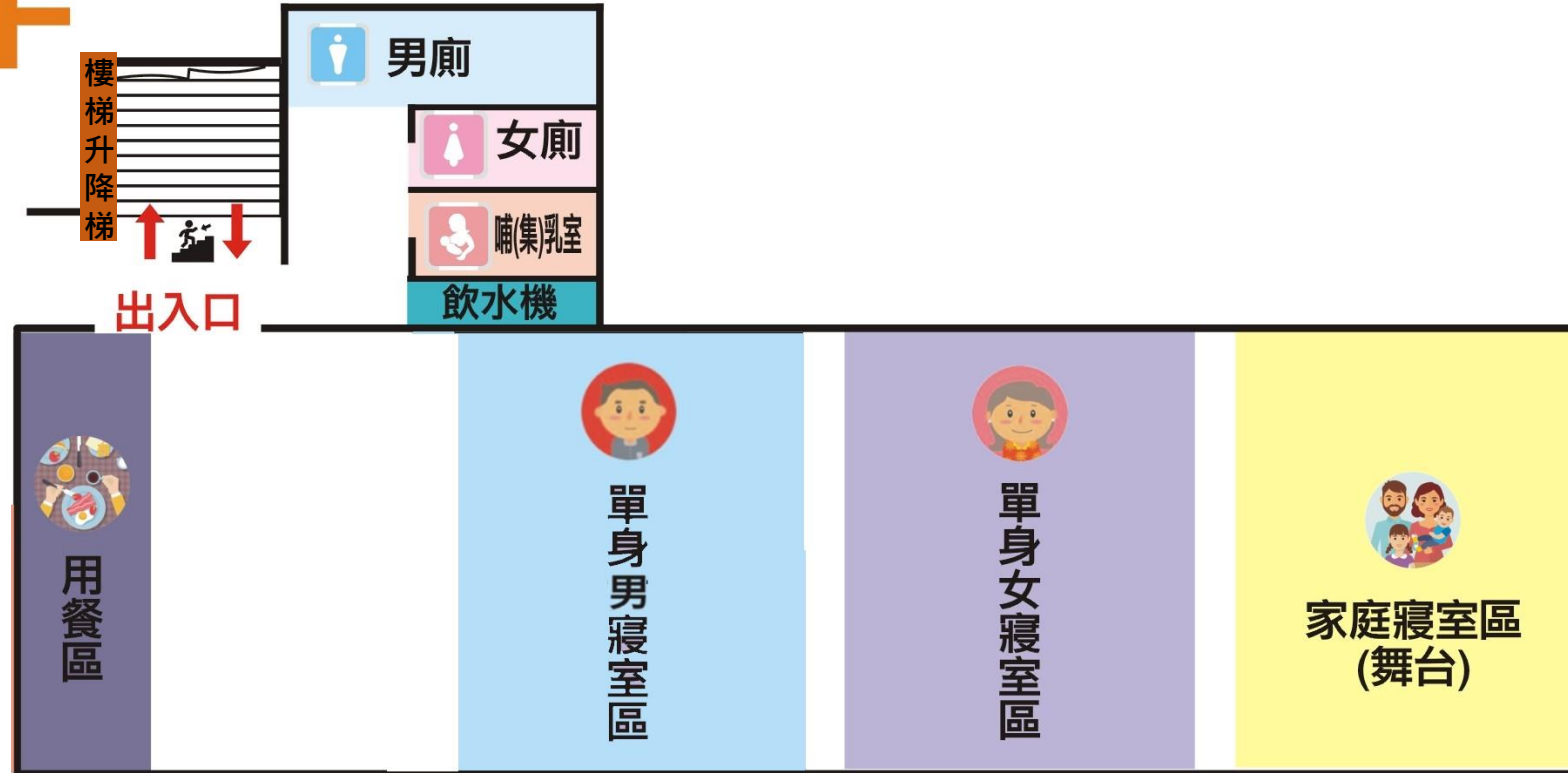


臺南市

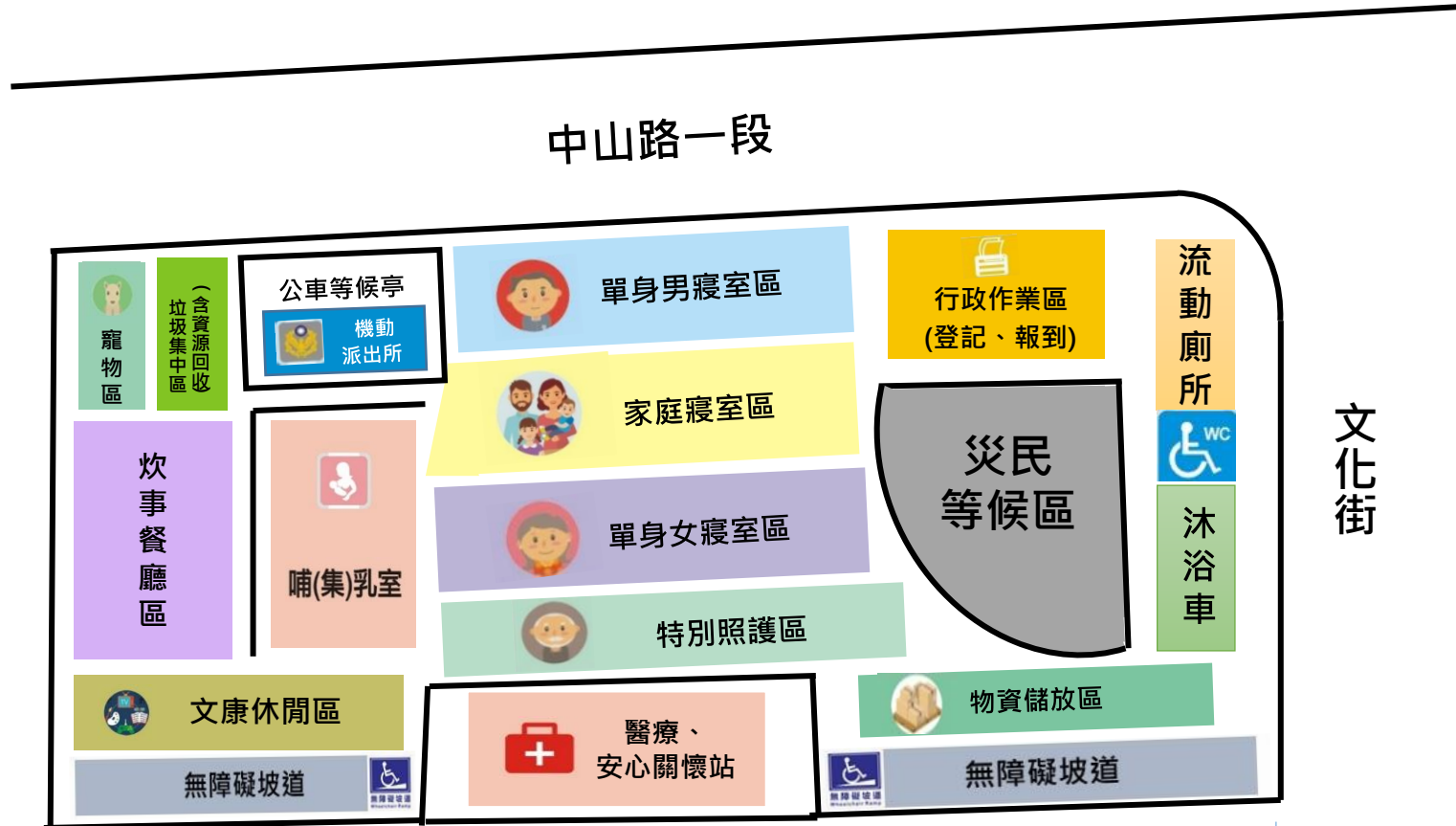
下營區區公所

避難收容處所平面配置圖

2F

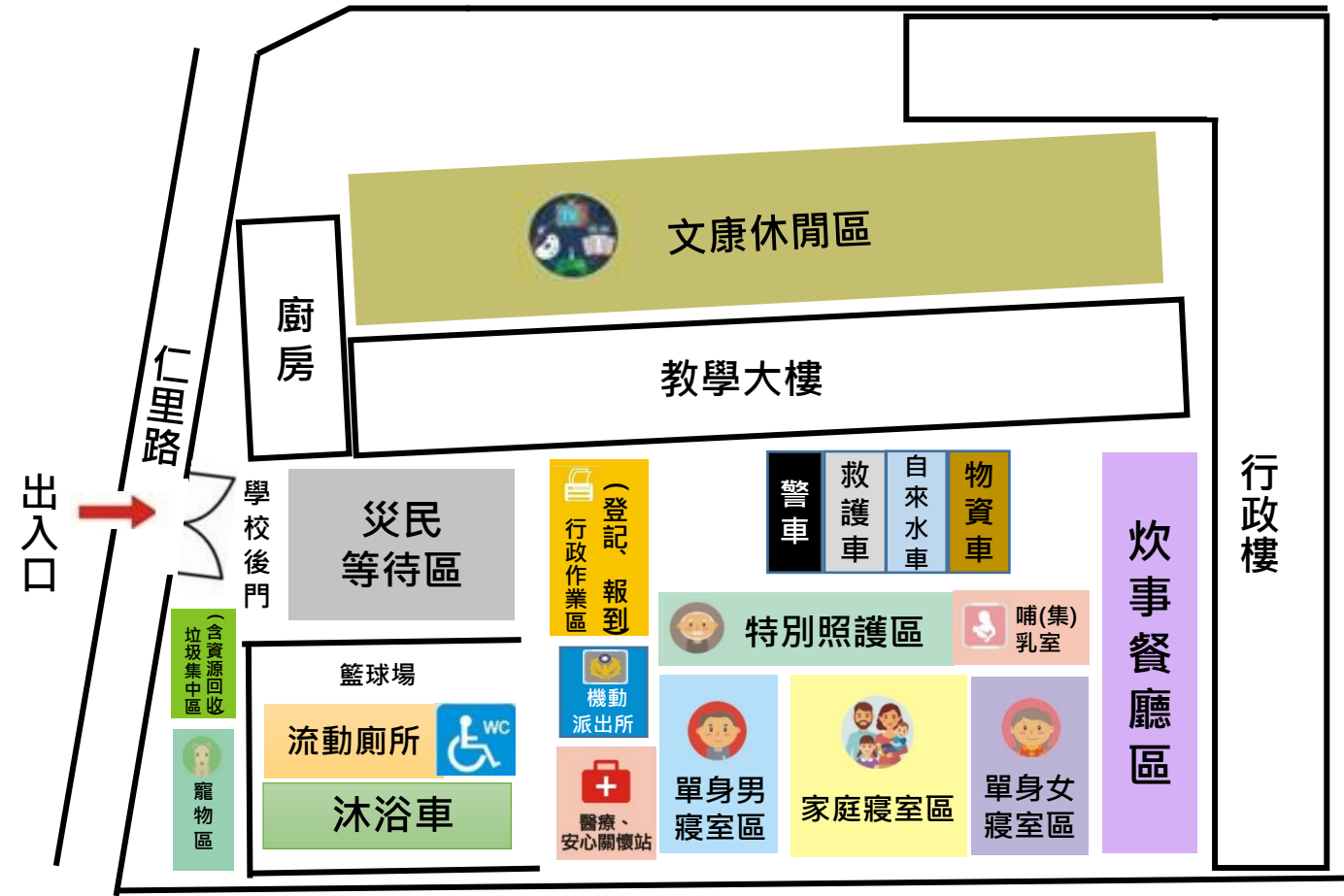


公所大門前



臺南市 下營區下營國小 避難收容處所平面配置圖

教學大樓前



臺南市

下營區地區民眾活動中心

避難收容處所平面配置圖

1F / 活動中心

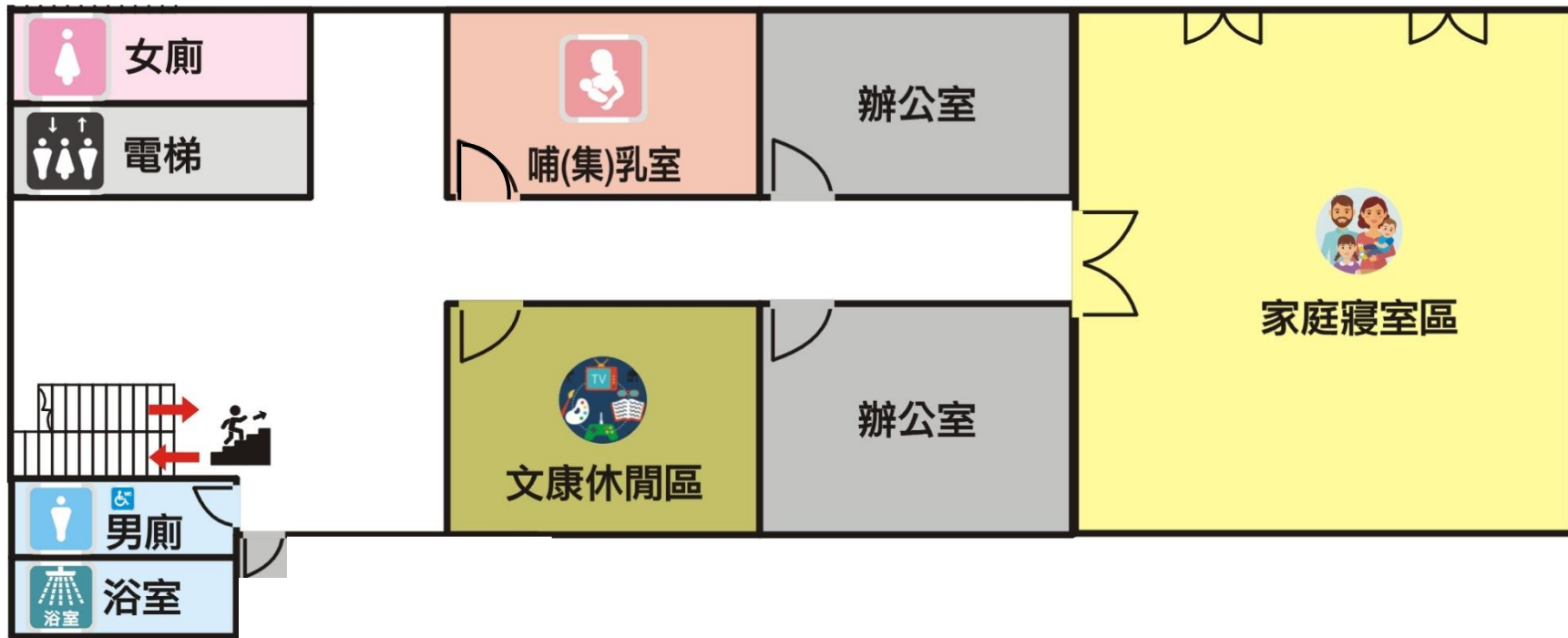


臺南市

下營區地區民眾活動中心

避難收容處所平面配置圖

2F / 活動中心



臺南市

下營區地區民眾活動中心

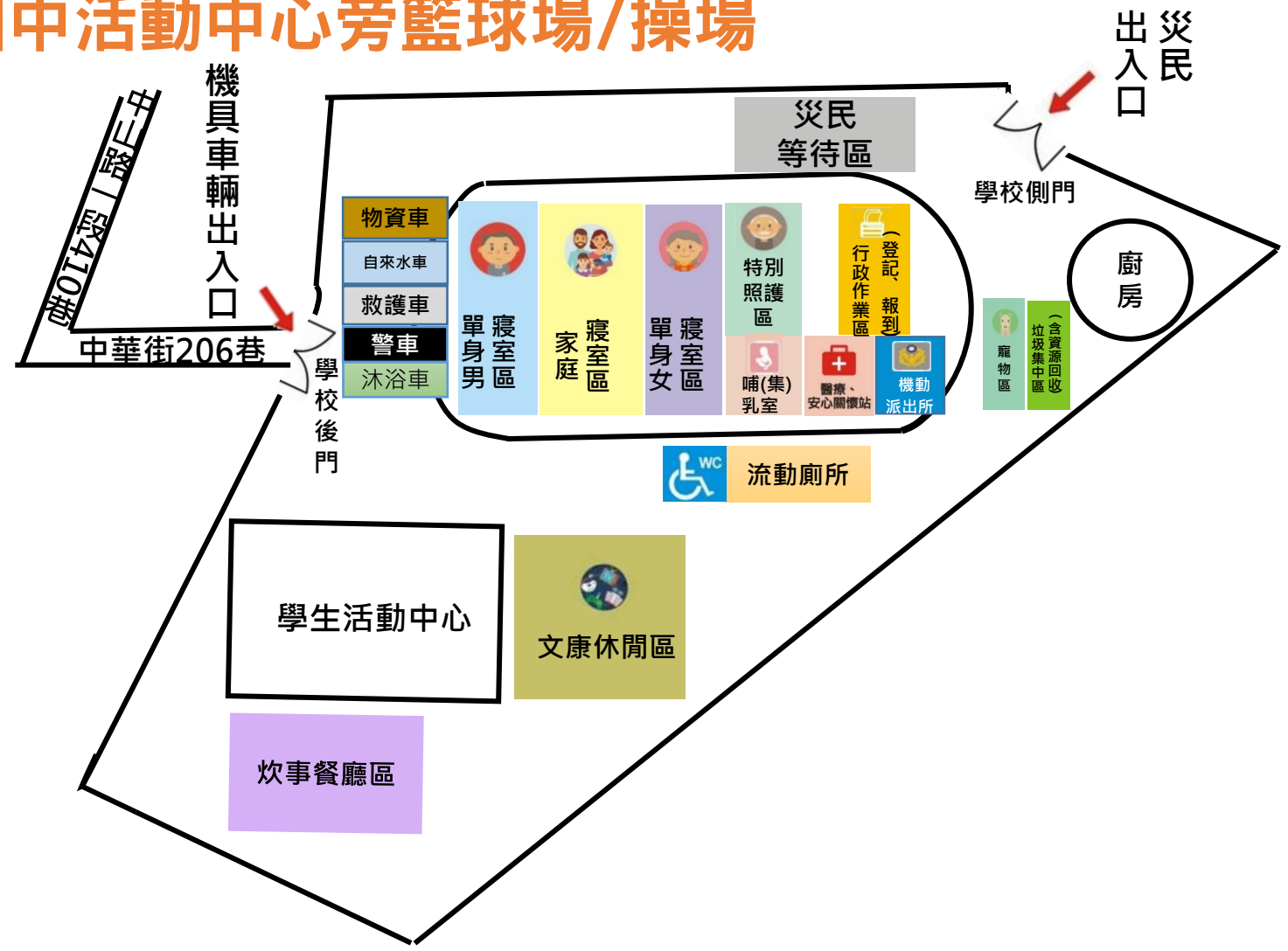
避難收容處所平面配置圖

活動中心前



臺南市 下營區下營國中 避難收容處所平面配置圖

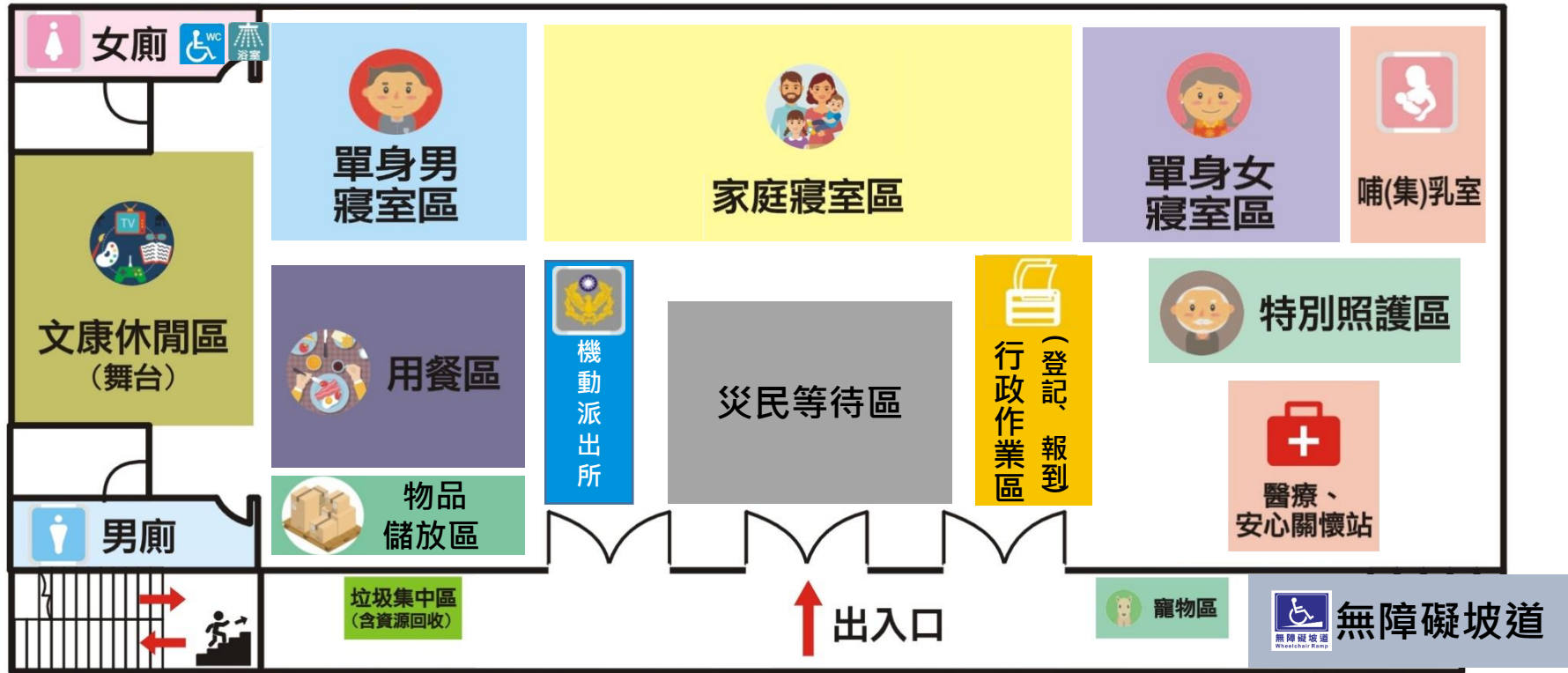
國中活動中心旁籃球場/操場



臺南市

下營區中營地區民眾活動中心

避難收容處所平面配置圖

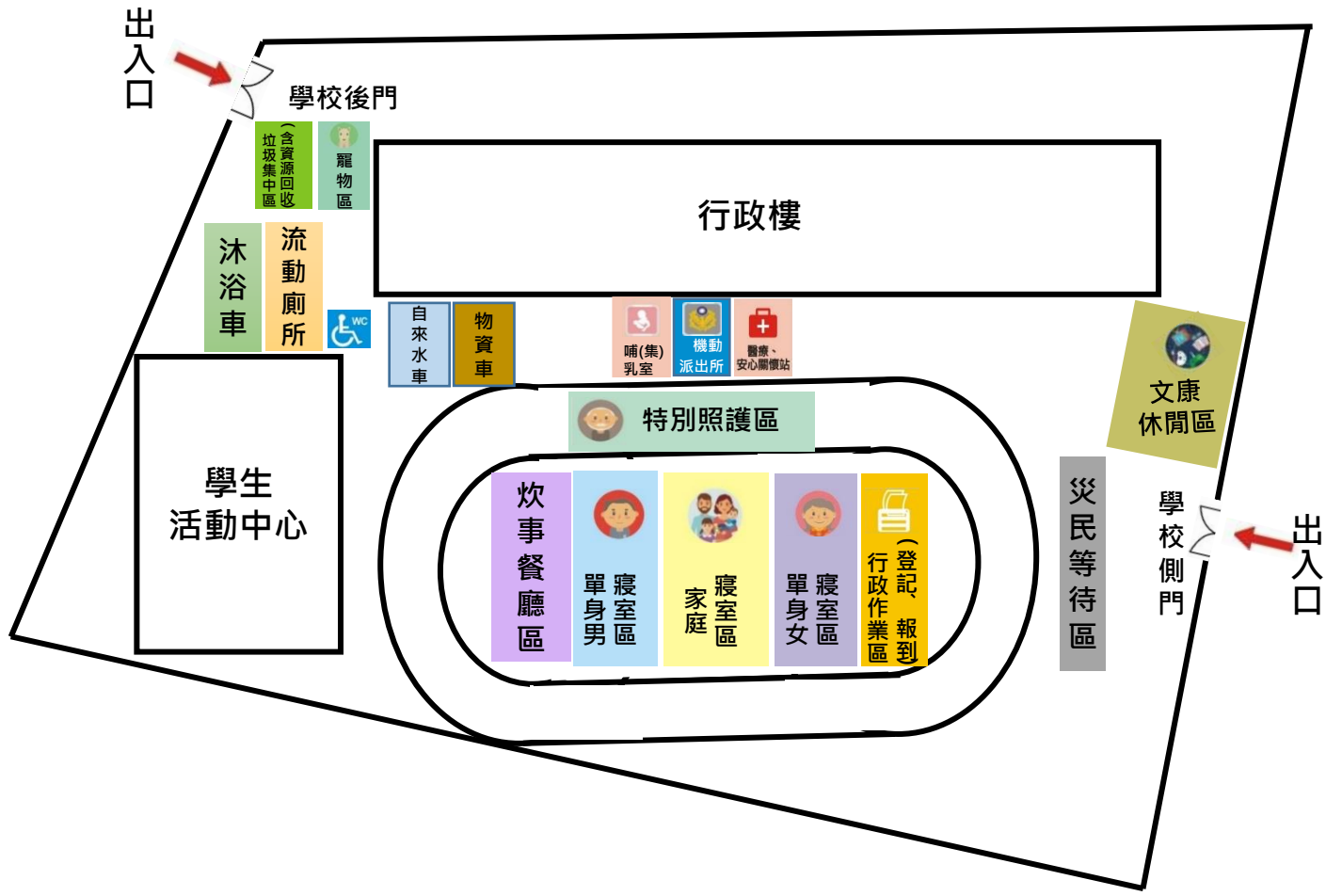


觀音寺前



臺南市 下營區中營國小 避難收容處所平面配置圖

國小操場



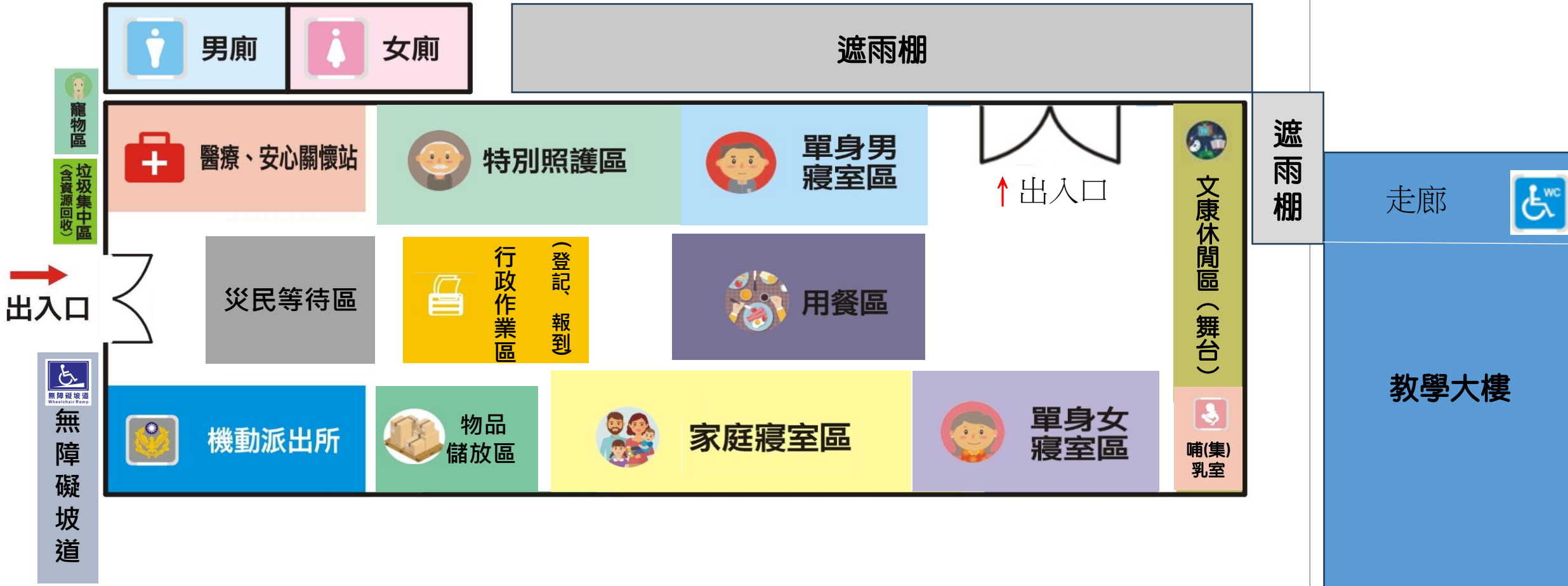
室內

臺南市 下營區賀建國小 避難收容處所平面配置圖

學生活動中心

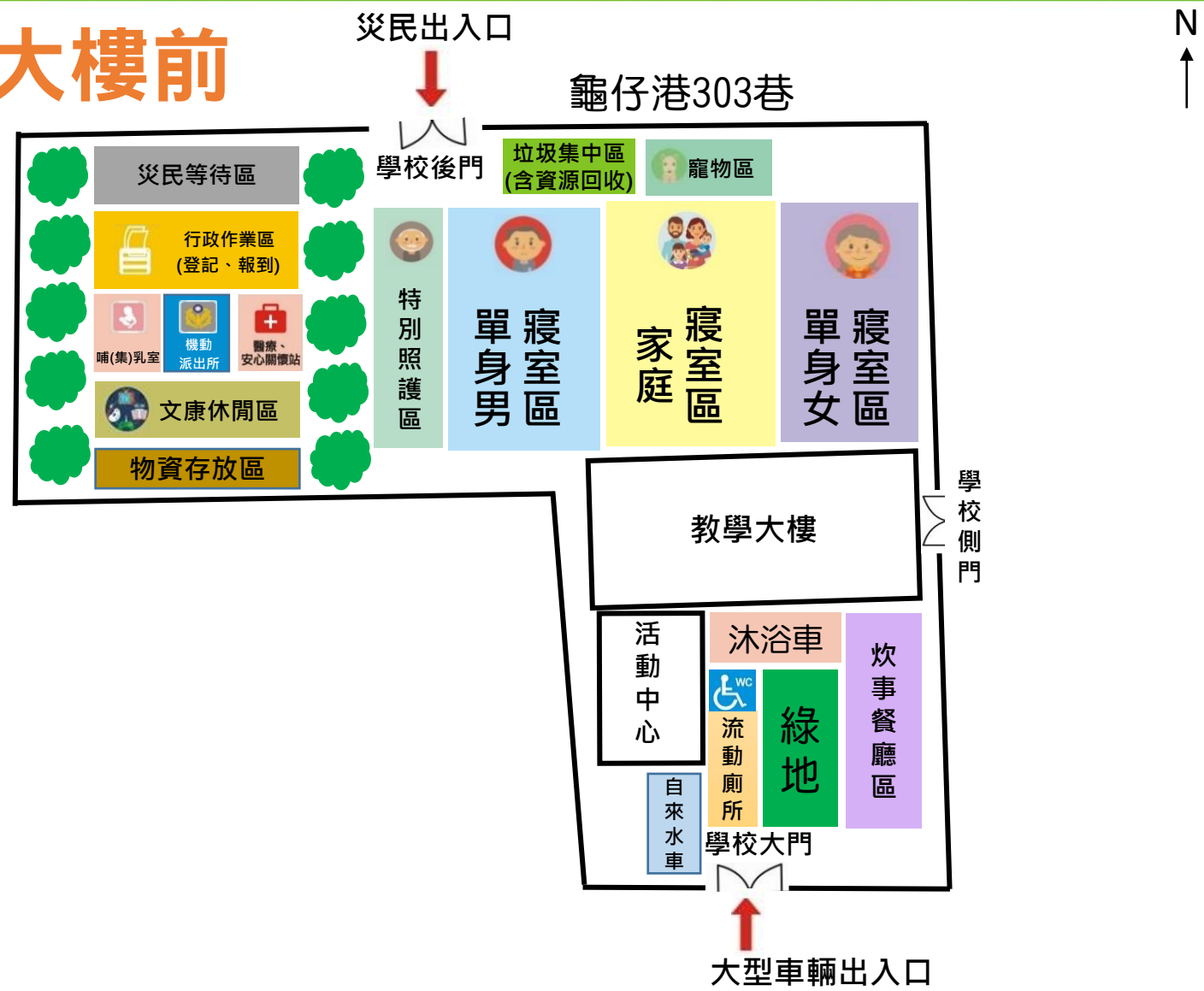


本處無障礙廁所位於學校另一側建築物內



臺南市 下營區賀建國小 避難收容處所平面配置圖

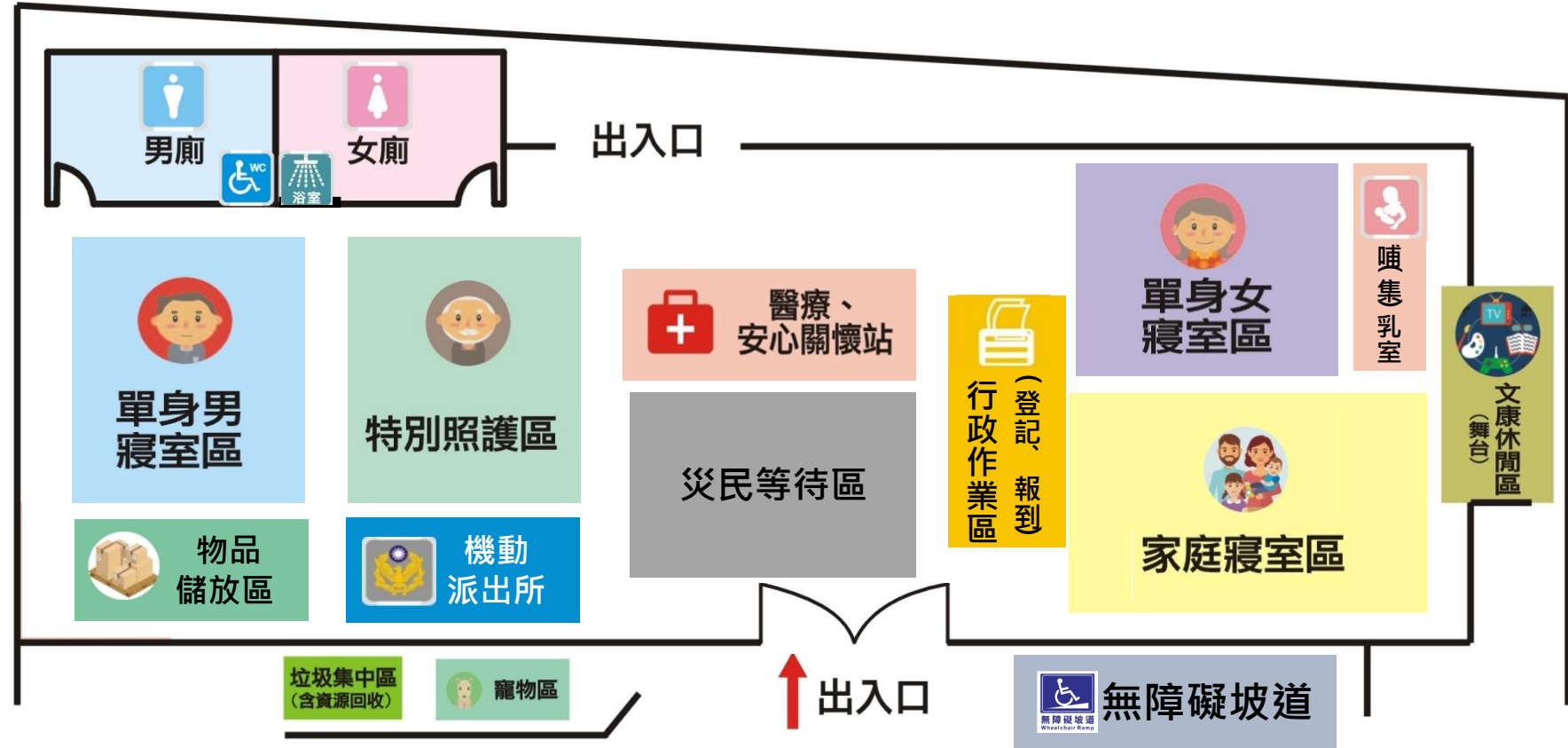
教學大樓前



臺南市

下營區甲中里活動中心

避難收容處所平面配置圖

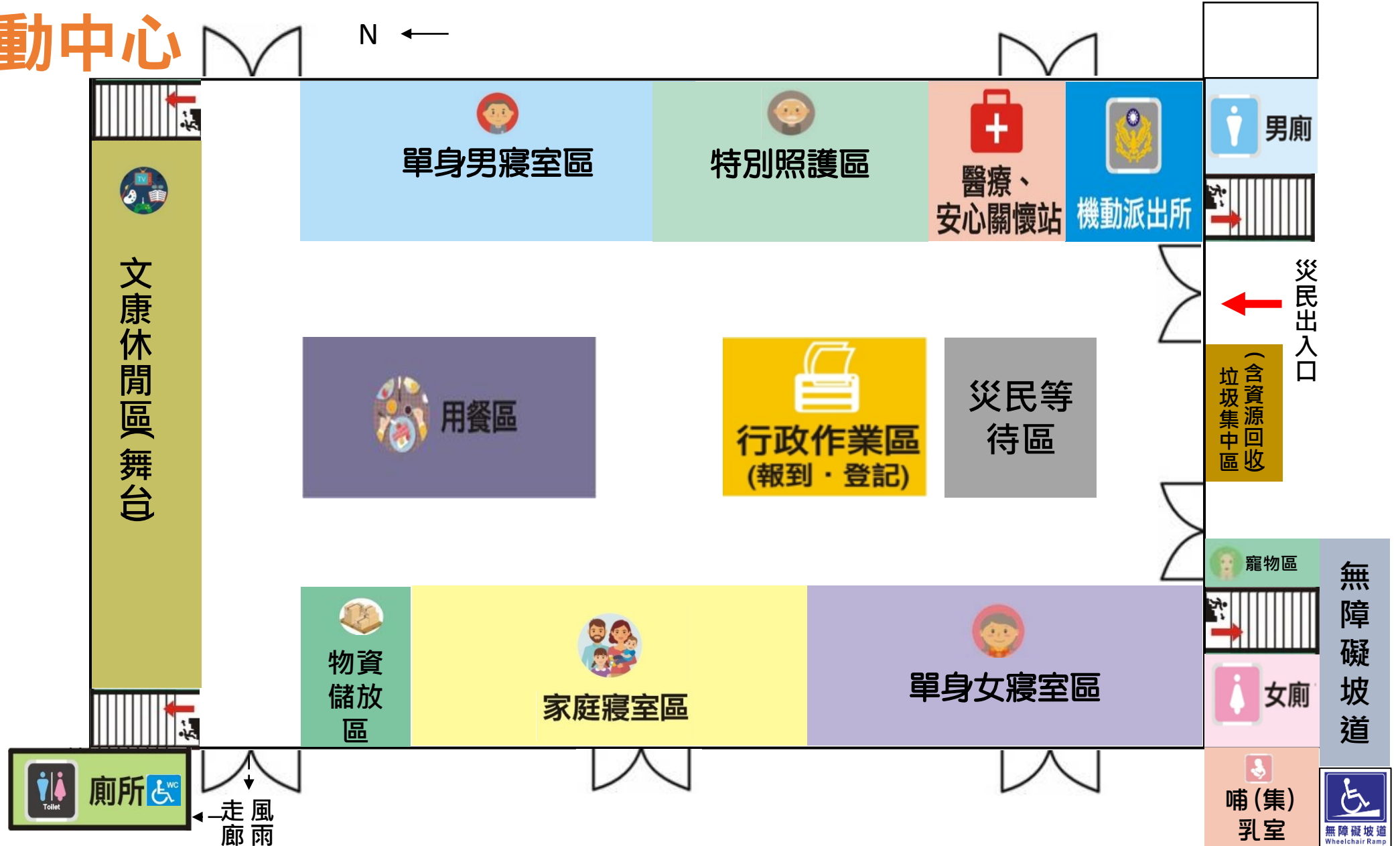


室內

臺南市 下營區東興國小 避難收容處所平面配置圖

[東側門]


1F/活動中心



室內

臺南市 下營區東興國小 避難收容處所平面配置圖

2F/活動中心 N ←



風雨球場

