

土地建物查詢資料

宜蘭縣頭城鎮北關段 0516-0000地號

資料查詢時間：民國111年01月22日11時47分

頁次：1

土地標示部

登記日期：民國090年01月03日

登記原因：逕為分割

地目：原

等則：30

面積：****1,261.65平方公尺

使用分區：(空白)

使用地類別：(空白)

民國111年01月 公告土地現值：****7,700元/平方公尺

地上建物建號：共0棟

其他登記事項：重測前：大溪段合興小段0195-0002地號

因分割增加地號：516-1、516-2地號

因分割增加地號：516-3地號

土地所有權部

(0001)登記次序：0001

登記日期：民國043年05月28日

登記原因：總登記

原因發生日期：民國---年--月--日

所有權人：中華民國

統一編號：0000000158

住址：(空白)

管理者：財政部國有財產署

統一編號：03732401

住址：臺北市大安區光復南路116巷18號

權利範圍：全部 *****1分之1*****

權狀字號：---(空白)字第-----號

當期申報地價：111年01月****1,100.0元/平方公尺

前次移轉現值或原規定地價：

066年10月 *****1.0元/平方公尺

歷次取得權利範圍：全部 *****1分之1*****

其他登記事項：申請免繕發權利書狀：辦理書狀換給登記

〈 資料顯示完畢 〉

列印人員：張偉良

收件號：111GB002423

查驗號碼：111GB002423REG719F3CF3C03B410EAC5B32CB9696A

本查詢資料結果之處理及利用應依個人資料保護法相關規定辦理。



土地建物查詢資料

宜蘭縣頭城鎮北關段 0522-0000地號

資料查詢時間：民國111年01月22日11時47分

頁次：1

***** 土地標示部 *****

登記日期：民國090年08月09日
地目：原
使用分區：(空白)
民國111年01月
地上建物建號：共0棟
其他登記事項：重測前：大溪段合興小段0198-0003地號
因分割增加地號：522-1地號
因分割增加地號：522-2地號
(一般註記事項)本土地屬土地法第14條第1項第1款不得私有範圍

登記原因：逕為分割
面積：****3,597.85平方公尺
使用地類別：(空白)
公告土地現值：*****631元/平方公尺
等則：30

***** 土地所有權部 *****

(0001)登記次序：0001
登記日期：民國041年12月13日
原因發生日期：民國---年--月--日
所有權人：中華民國
統一編號：0000000158
住址：(空白)
管理者：財政部國有財產署
統一編號：03732401
住址：臺北市大安區光復南路116巷18號
權利範圍：全部 *****1分之1*****
權狀字號：---(空白)字第-----號
當期申報地價：111年01月*****78.0元/平方公尺
前次移轉現值或原規定地價：
066年10月 *****1.0元/平方公尺
歷次取得權利範圍：全部*****1分之1*****
其他登記事項：申請免繕發權利書狀：辦理書狀換給登記
(資料顯示完畢)

登記原因：總登記

宜蘭縣地政事務所

B0

列印人員：張偉良
收件號：111GB002423
查驗號碼：111GB002423REG719F3CF3C03B410EAC5B32CB9696A
本查詢資料結果之處理及利用應依個人資料保護法相關規定辦理。



土地建物查詢資料

宜蘭縣頭城鎮北關段 0523-0000地號

資料查詢時間：民國111年01月22日11時47分

頁次：1

***** 土地標示部 *****

登記日期：民國089年11月07日
地目：墓
使用分區：(空白)
民國111年01月
公告土地現值：*****568元/平方公尺
地上建物建號：共0棟
其他登記事項：重測前：大溪段合興小段0241-0000地號
(一般註記事項)本土地屬土地法第14條第1項第1款不得私有範圍

登記原因：地籍圖重測
面積：****2,384.39平方公尺
使用地類別：(空白)
等則：--

***** 土地所有權部 *****

(0001)登記次序：0001
登記日期：民國076年05月16日
原因發生日期：民國076年03月25日
所有權人：中華民國
統一編號：0000000158
住址：(空白)
管理者：財政部國有財產署
統一編號：03732401
住址：臺北市大安區光復南路116巷18號
權利範圍：全部 *****1分之1*****
權狀字號：---(空白)字第-----號
當期申報地價：111年01月*****70.0元/平方公尺
前次移轉現值或原規定地價：
066年10月 *****25.0元/平方公尺
歷次取得權利範圍：全部*****1分之1*****
其他登記事項：申請免繕發權利書狀：辦理書狀換給登記
(資料顯示完畢)

登記原因：第一次登記

列印人員：張偉良
收件號：111GB002423
查驗號碼：111GB002423REG719F3CF3C03B410EAC5B32CB9696A
本查詢資料結果之處理及利用應依個人資料保護法相關規定辦理。



BO



32

土地建物查詢資料

宜蘭縣頭城鎮北關段 0533-0000地號

資料查詢時間：民國111年01月22日11時47分

頁次：1

土地標示部

登記日期：民國089年11月07日

登記原因：地籍圖重測

地目：原

等則：30

面積：****1,028.61平方公尺

使用分區：(空白)

使用地類別：(空白)

民國111年01月 公告土地現值：****7,700元/平方公尺

地上建物建號：共0棟

其他登記事項：重測前：大溪段合興小段0198-0013地號

土地所有權部

(0001) 登記次序：0001

登記日期：民國041年12月13日

登記原因：總登記

原因發生日期：民國---年--月--日

所有權人：中華民國

統一編號：0000000158

住址：(空白)

管理者：財政部國有財產署

統一編號：03732401

住址：臺北市大安區光復南路116巷18號

權利範圍：全部 *****1分之1*****

權狀字號：---(空白)字第-----號

當期申報地價：111年01月****1,100.0元/平方公尺

前次移轉現值或原規定地價：

066年10月 *****1.0元/平方公尺

歷次取得權利範圍：全部*****1分之1*****

其他登記事項：申請免繕發權利書狀：辦理書狀換給登記

(資料顯示完畢)

列印人員：張偉良

收件號：111GB002423

查驗號碼：111GB002423REG719F3CF3C03B410EAC5B32CB9696A

本查詢資料結果之處理及利用應依個人資料保護法相關規定辦理。



土地建物查詢資料

宜蘭縣頭城鎮北關段 0536-0000地號

資料查詢時間：民國111年01月22日11時47分

頁次：1

土地標示部

登記日期：民國090年01月03日

登記原因：逕為分割

地目：(空白)

等則：--

面積：*****238.77平方公尺

使用分區：(空白)

使用地類別：(空白)

民國111年01月 公告土地現值：****7,700元/平方公尺

地上建物建號：共0棟

其他登記事項：因分割增加地號：536-1地號

土地所有權部

(0001) 登記次序：0001

登記日期：民國089年12月18日

登記原因：第一次登記

原因發生日期：民國089年11月10日

所有權人：中華民國

統一編號：0000000158

住址：(空白)

管理者：財政部國有財產署

統一編號：03732401

住址：臺北市大安區光復南路116巷18號

權利範圍：全部 *****1分之1*****

權狀字號：---(空白)字第-----號

當期申報地價：111年01月****1,100.0元/平方公尺

前次移轉現值或原規定地價：

089年11月 ****1,100.0元/平方公尺

歷次取得權利範圍：全部*****1分之1*****

其他登記事項：申請免繕發權利書狀：辦理書狀換給登記
(資料顯示完畢)

列印人員：張偉良

收件號：111GB002423

查驗號碼：111GB002423REG719F3CF3C03B410EAC5B32CB9696A

本查詢資料結果之處理及利用應依個人資料保護法相關規定辦理。



宜蘭縣頭城鎮地籍圖查詢資料

資料查詢時間：民國111年01月22日11時47分 收件號：111GB002423

土地坐落：宜蘭縣頭城鎮北關段516地號共1筆

北



列印人員：張偉良



比例尺：1/500

查驗碼：111GB002423PIC1FBDE935A6DE1464BA5DF348FAE8E



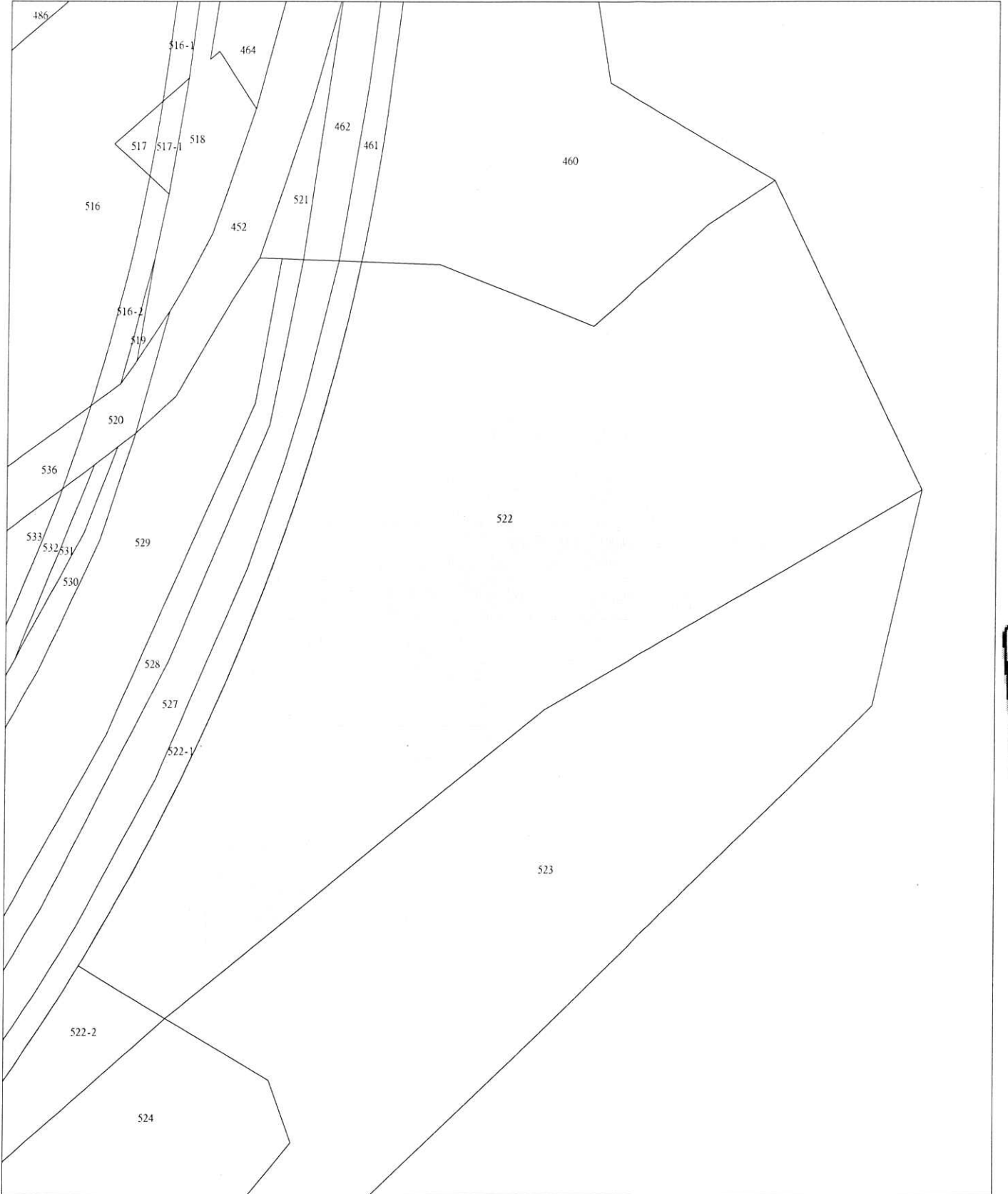
宜蘭縣頭城鎮地籍圖查詢資料

資料查詢時間：民國111年01月22日11時47分 收件號：111GB002423
土地坐落：宜蘭縣頭城鎮北關段522地號共1筆

北



列印人員：張偉良



比例尺：1/600

原比例尺：1/500

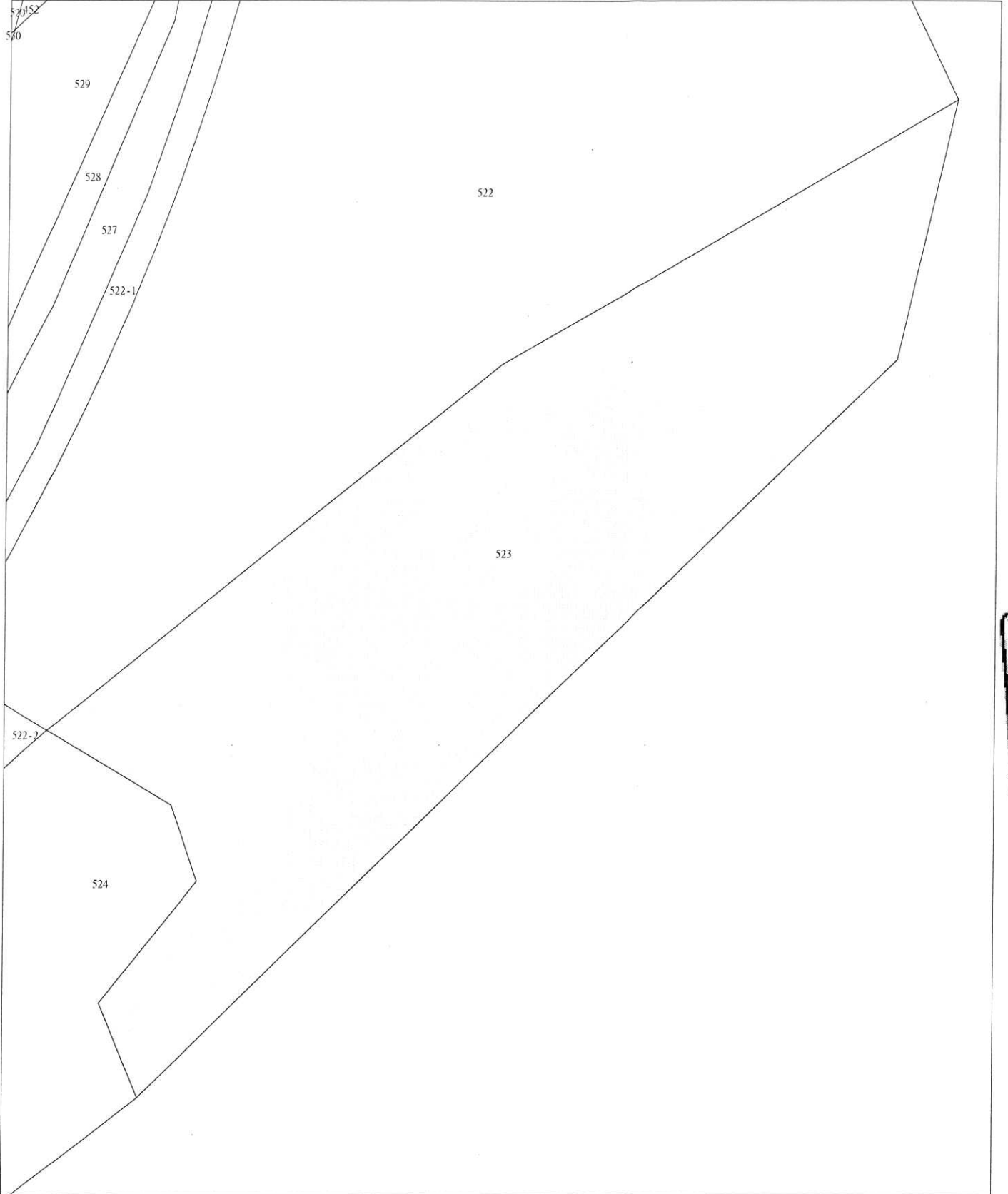
查驗碼：111GB002423PIC1FBDE935A6DE1464BA5DF348FAE8E

宜蘭縣頭城鎮地籍圖查詢資料

資料查詢時間：民國111年01月22日11時47分 收件號：111GB002423
土地坐落：宜蘭縣頭城鎮北關段523地號共1筆



列印人員：張偉良



比例尺：1/500

查驗碼：111GB002423PIC1FBDE935A6DE1464BA5DF348FAE8E



9




3

宜蘭縣頭城鎮地籍圖查詢資料

資料查詢時間：民國111年01月22日11時47分 收件號：111GB002423
土地坐落：宜蘭縣頭城鎮北關段533地號共1筆



列印人員：張偉良



比例尺：1/500

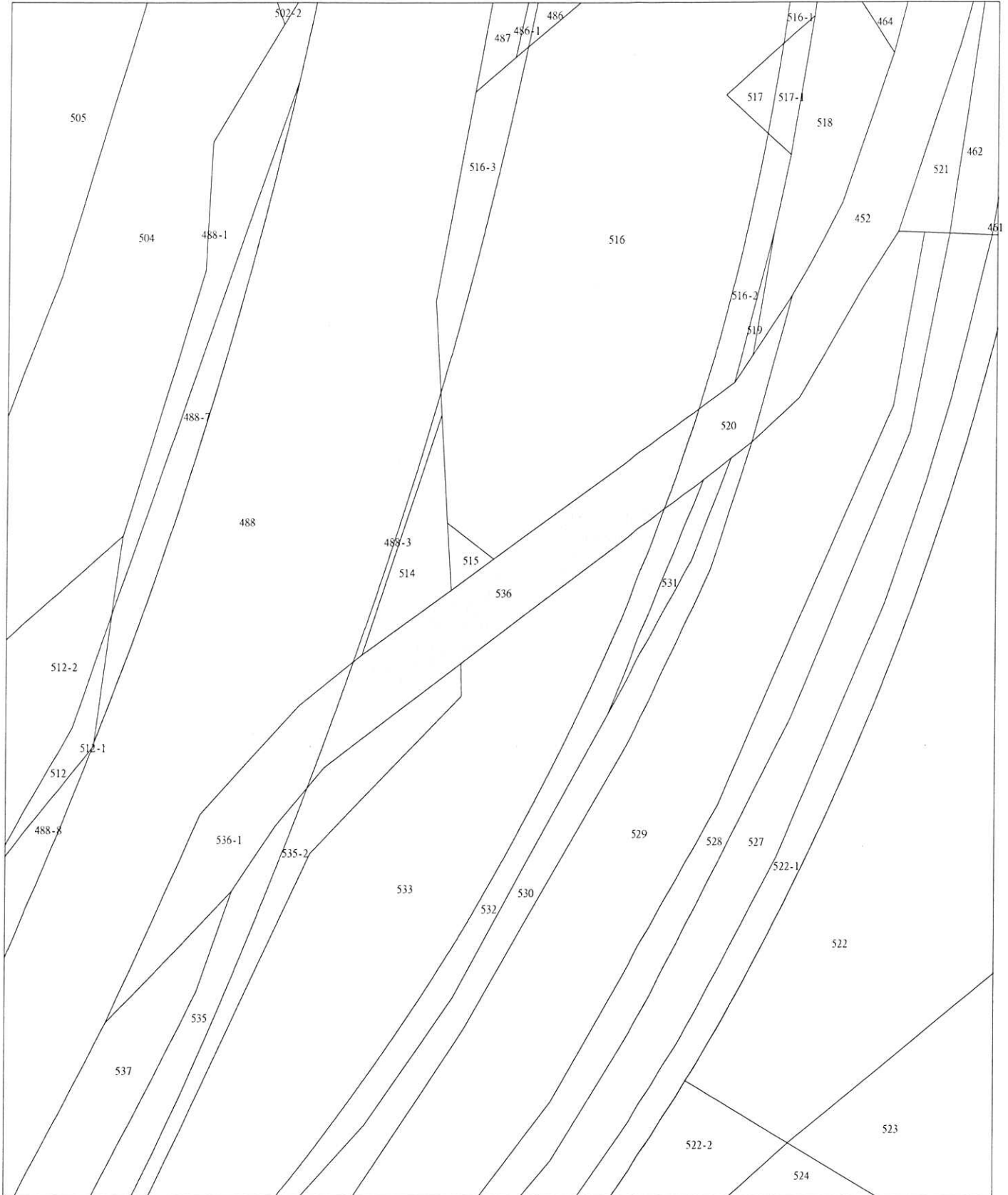
查驗碼：111GB002423PIC1FBDE935A6DE1464BA5DF348FAE8E

宜蘭縣頭城鎮地籍圖查詢資料

資料查詢時間：民國111年01月22日11時47分 收件號：111GB002423
土地坐落：宜蘭縣頭城鎮北關段536地號共1筆



列印人員：張偉良



比例尺：1/500

查驗碼：111GB002423PIC1FBDE935A6DE1464BA5DF348FAE8E

