

變更臺南市安南區細部計畫（公共設施用地專案通盤檢討）案

再公開展覽計畫圖


比例尺：一千分之一

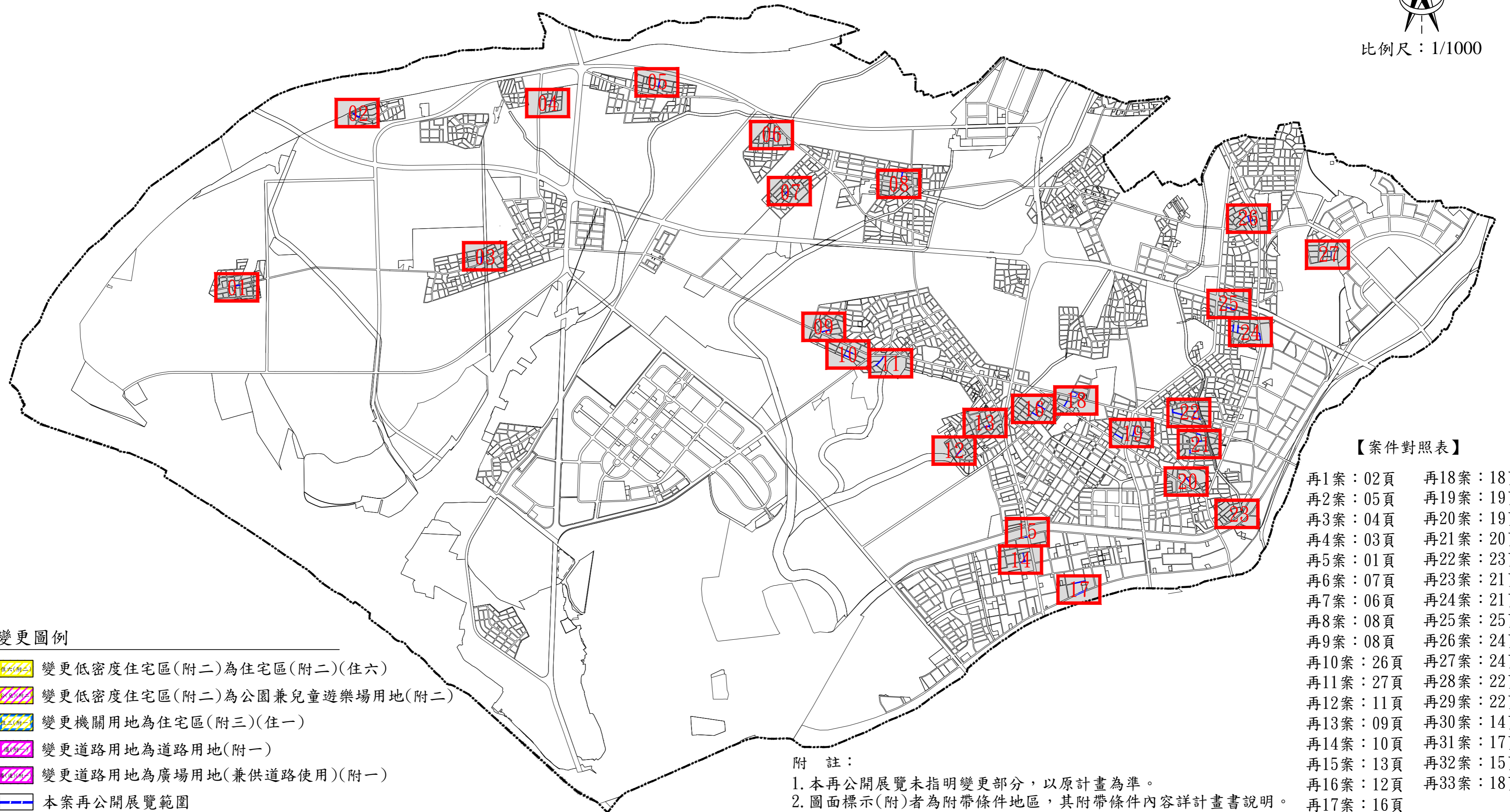
臺南市政府 編製

中華民國一一三年九月

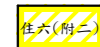

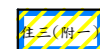


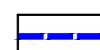
變更臺南市安南區細部計畫（公共設施用地專案通盤檢討）案再公開展覽計畫圖

圖幅接合表

北

 比例尺：1/1000



變更圖例

-  變更低密度住宅區(附二)為住宅區(附二)(住六)
-  變更低密度住宅區(附二)為公園兼兒童遊樂場用地(附二)
-  變更機關用地為住宅區(附三)(住一)
-  變更道路用地為道路用地(附一)
-  變更道路用地為廣場用地(兼供道路使用)(附一)
-  本案再公開展覽範圍

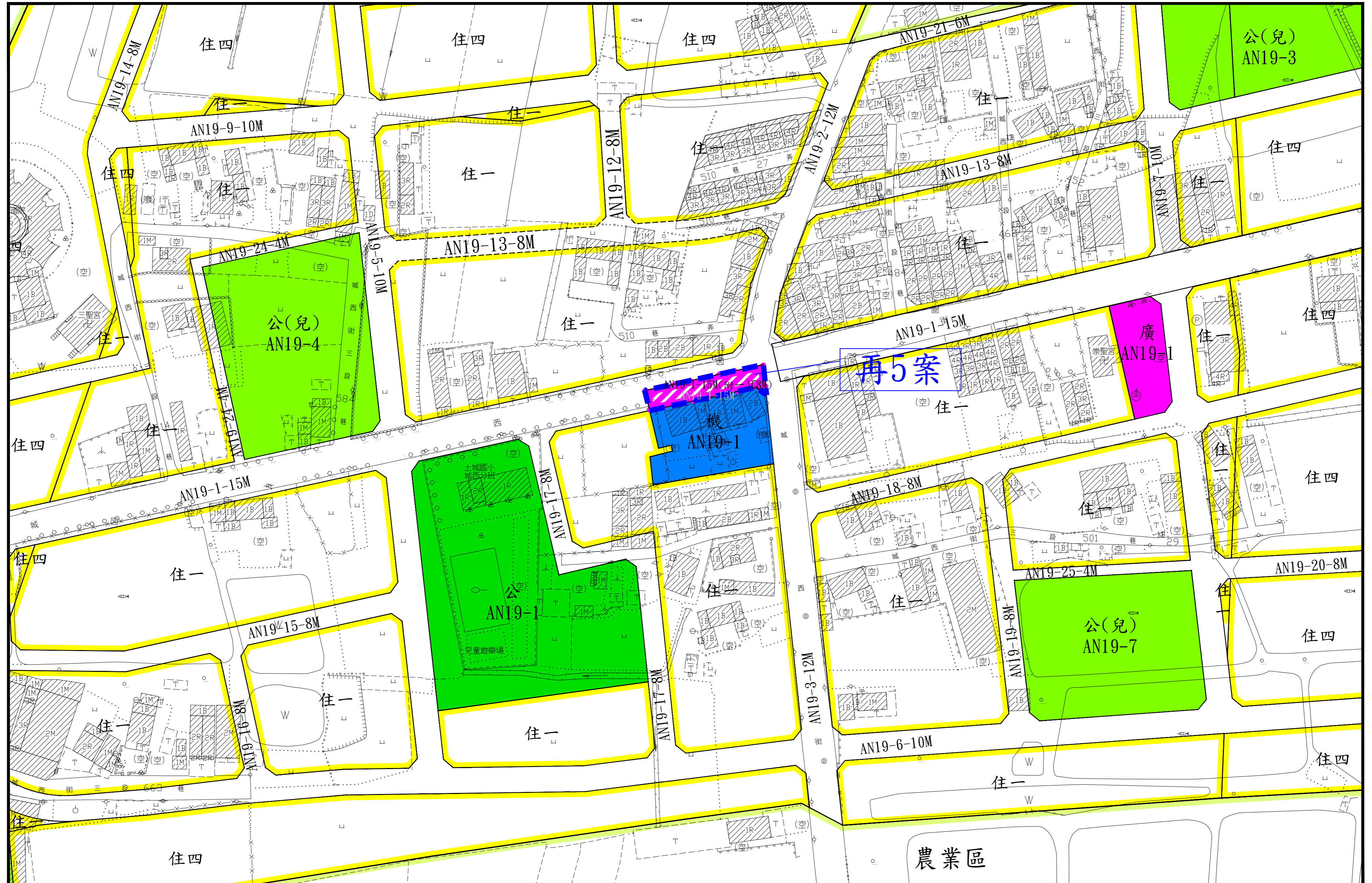
【案件對照表】

再1案：02頁	再18案：18頁
再2案：05頁	再19案：19頁
再3案：04頁	再20案：19頁
再4案：03頁	再21案：20頁
再5案：01頁	再22案：23頁
再6案：07頁	再23案：21頁
再7案：06頁	再24案：21頁
再8案：08頁	再25案：25頁
再9案：08頁	再26案：24頁
再10案：26頁	再27案：24頁
再11案：27頁	再28案：22頁
再12案：11頁	再29案：22頁
再13案：09頁	再30案：14頁
再14案：10頁	再31案：17頁
再15案：13頁	再32案：15頁
再16案：12頁	再33案：18頁
再17案：16頁	

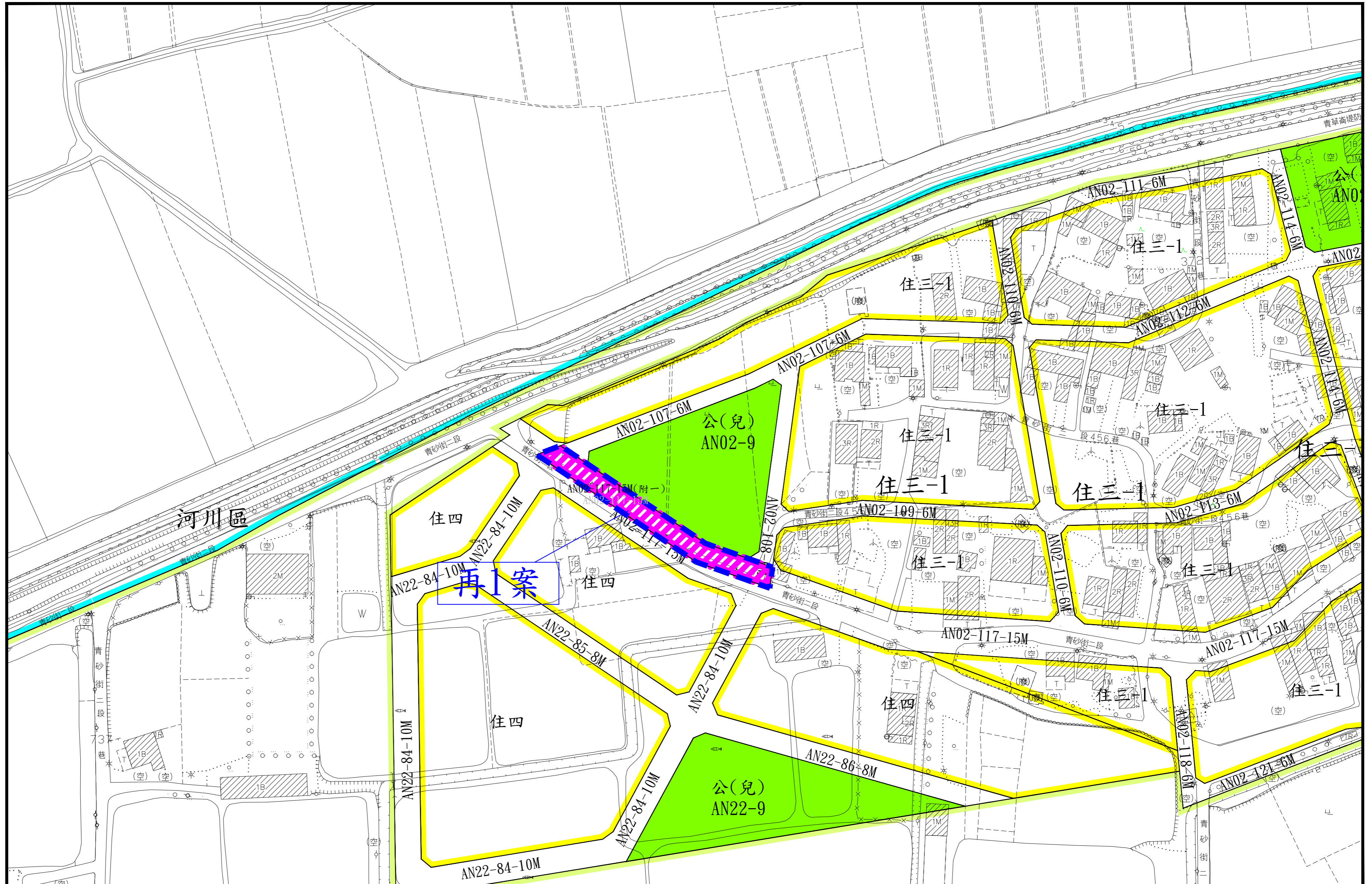
附註：

1. 本再公開展覽未指明變更部分，以原計畫為準。
2. 圖面標示(附)者為附帶條件地區，其附帶條件內容詳計畫書說明。

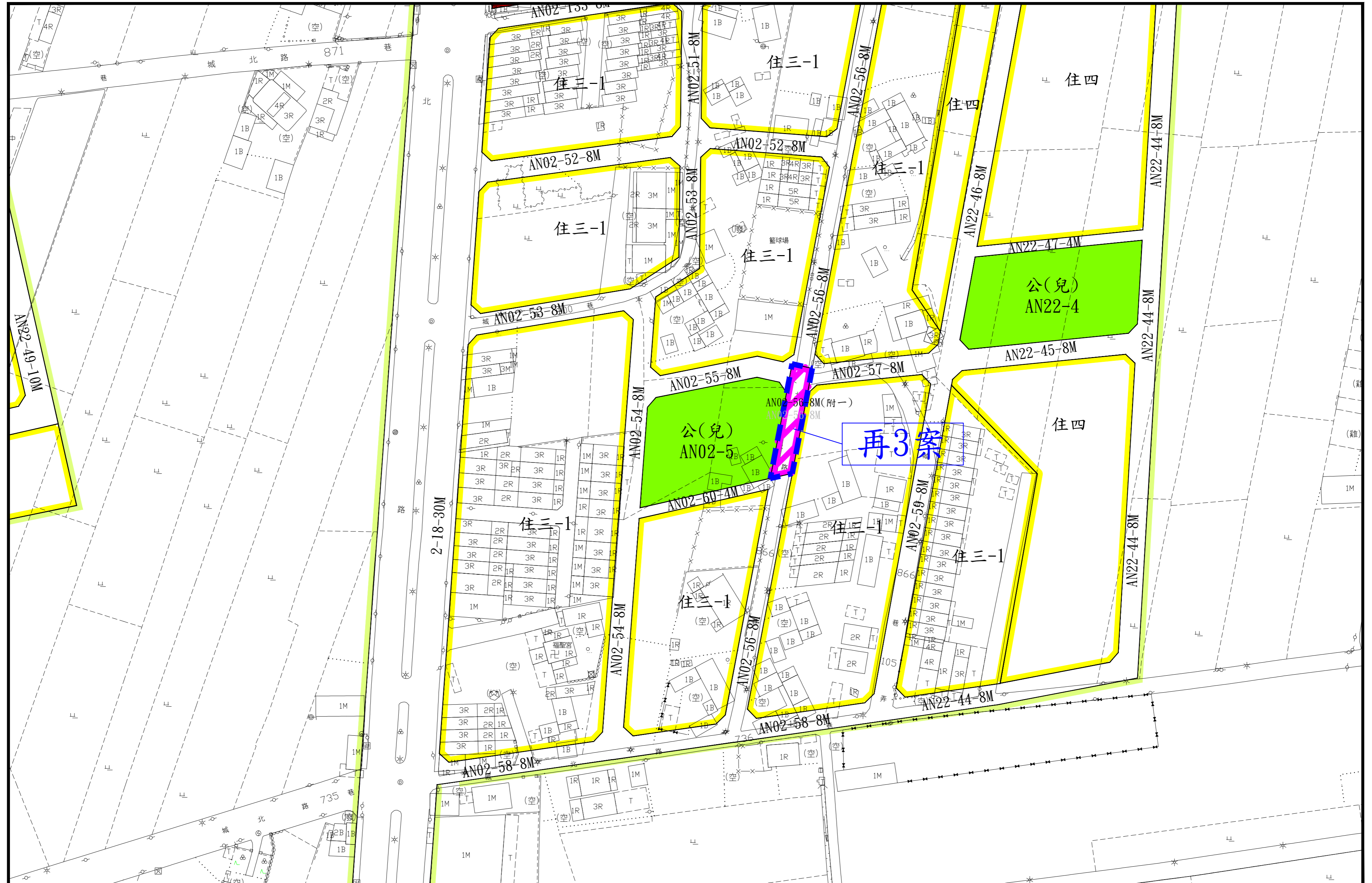
變更臺南市安南區細部計畫（公共設施用地專案通盤檢討）案再公開展覽計畫圖



變更臺南市安南區細部計畫（公共設施用地專案通盤檢討）案再公開展覽計畫圖



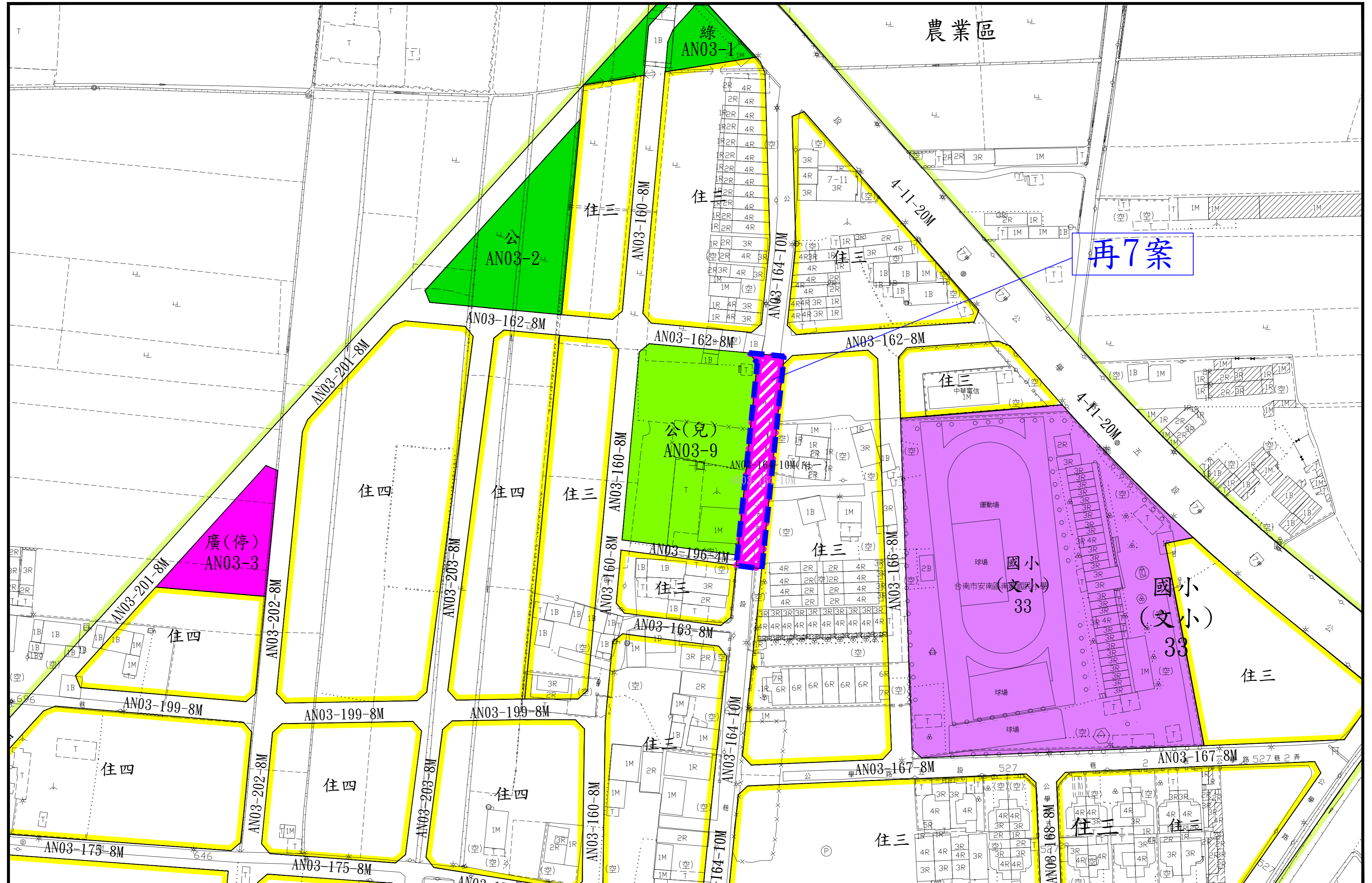
變更臺南市安南區細部計畫（公共設施用地專案通盤檢討）案再公開展覽計畫圖



變更臺南市安南區細部計畫（公共設施用地專案通盤檢討）案再公開展覽計畫圖



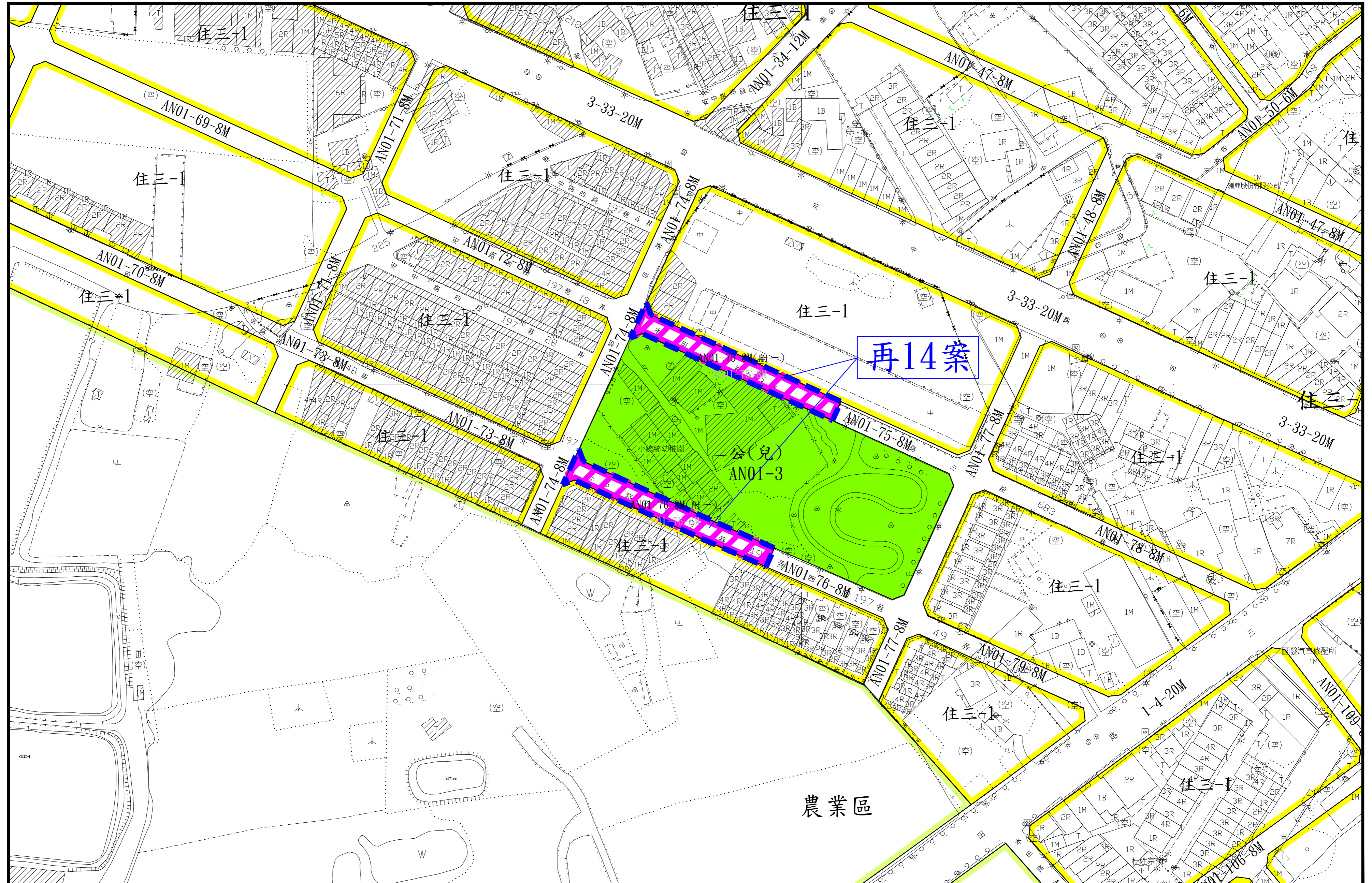
變更臺南市安南區細部計畫（公共設施用地專案通盤檢討）案再公開展覽計畫圖



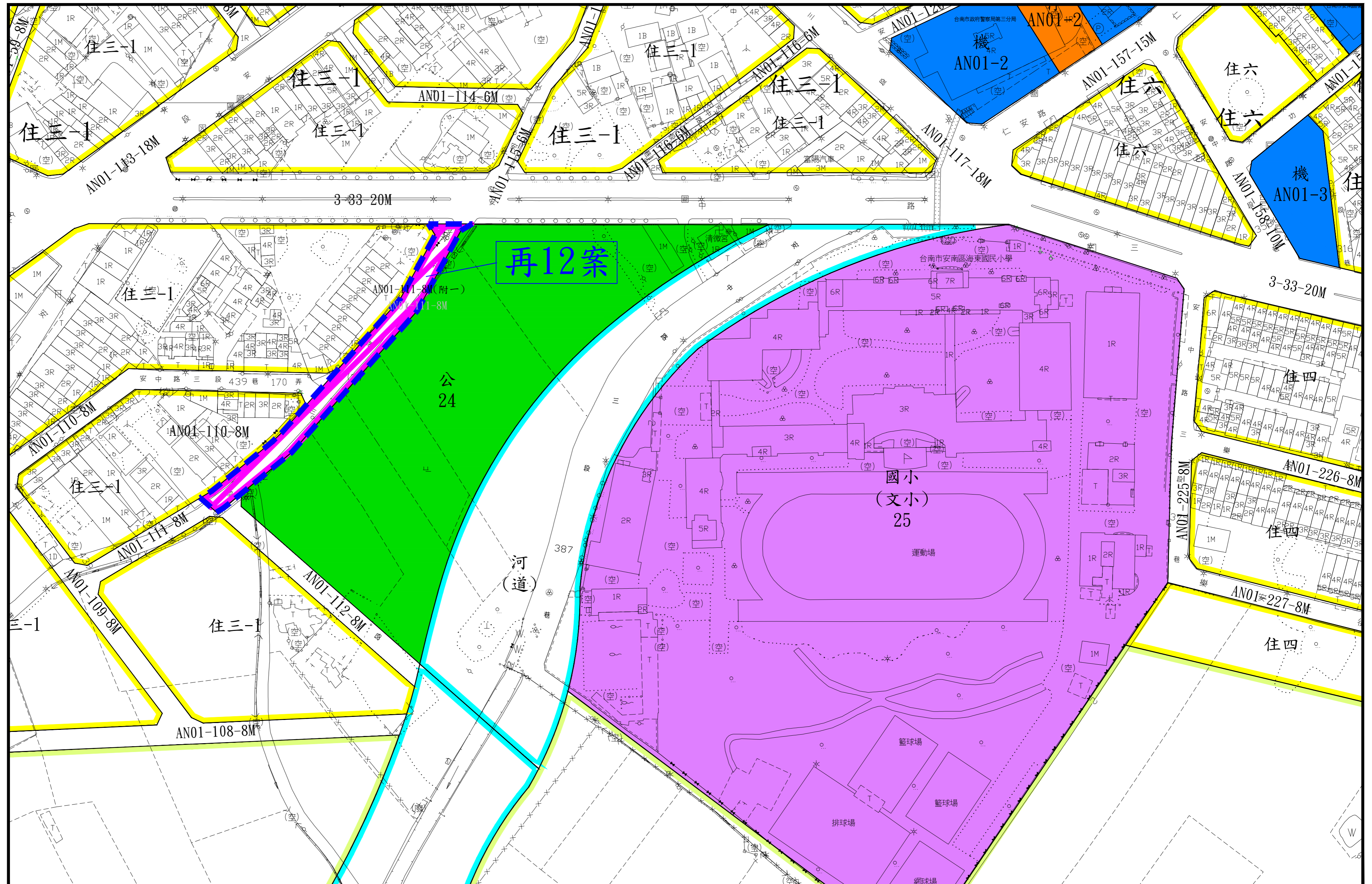
變更臺南市安南區細部計畫（公共設施用地專案通盤檢討）案再公開展覽計畫圖



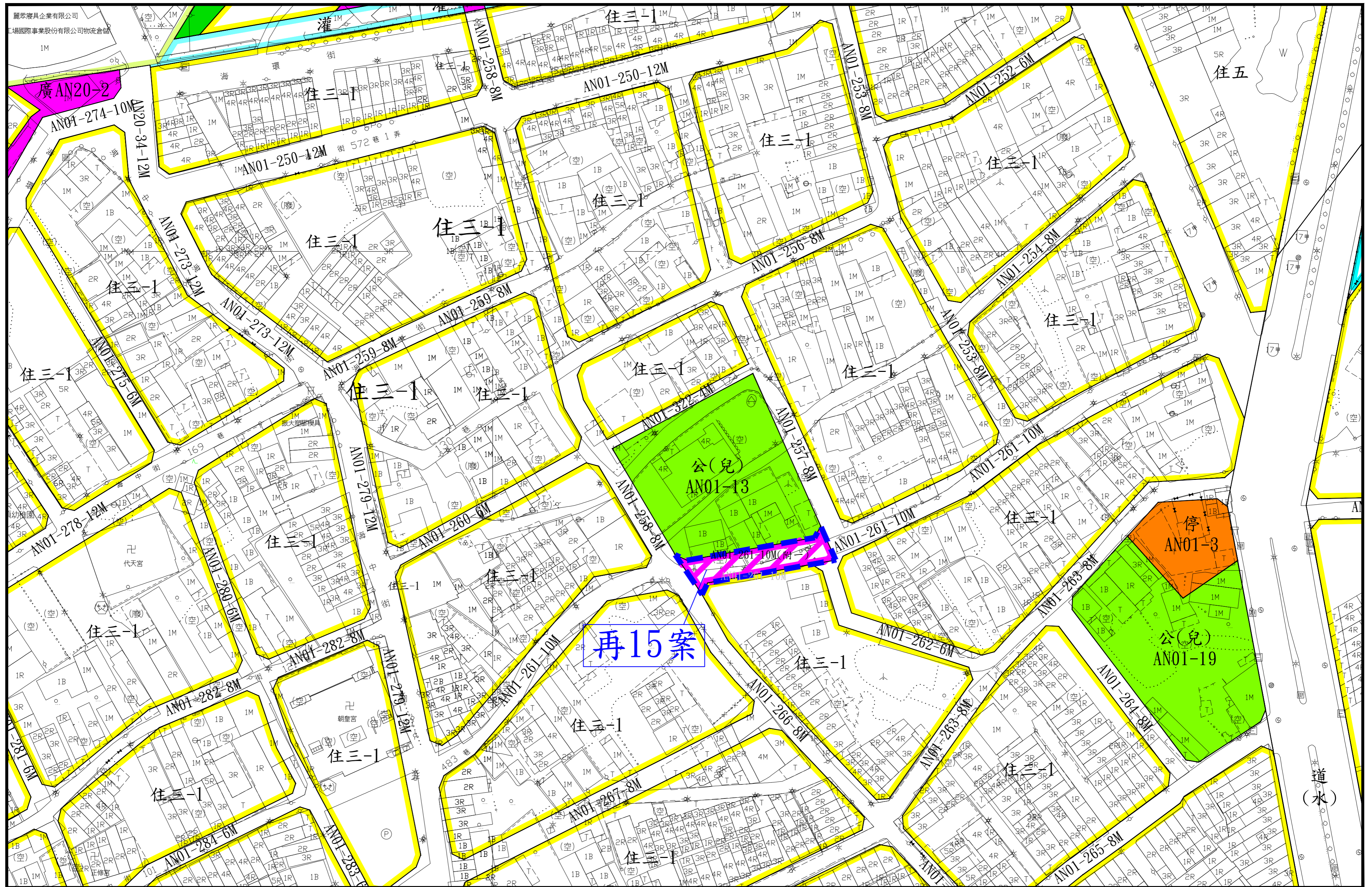
變更臺南市安南區細部計畫（公共設施用地專案通盤檢討）案再公開展覽計畫圖



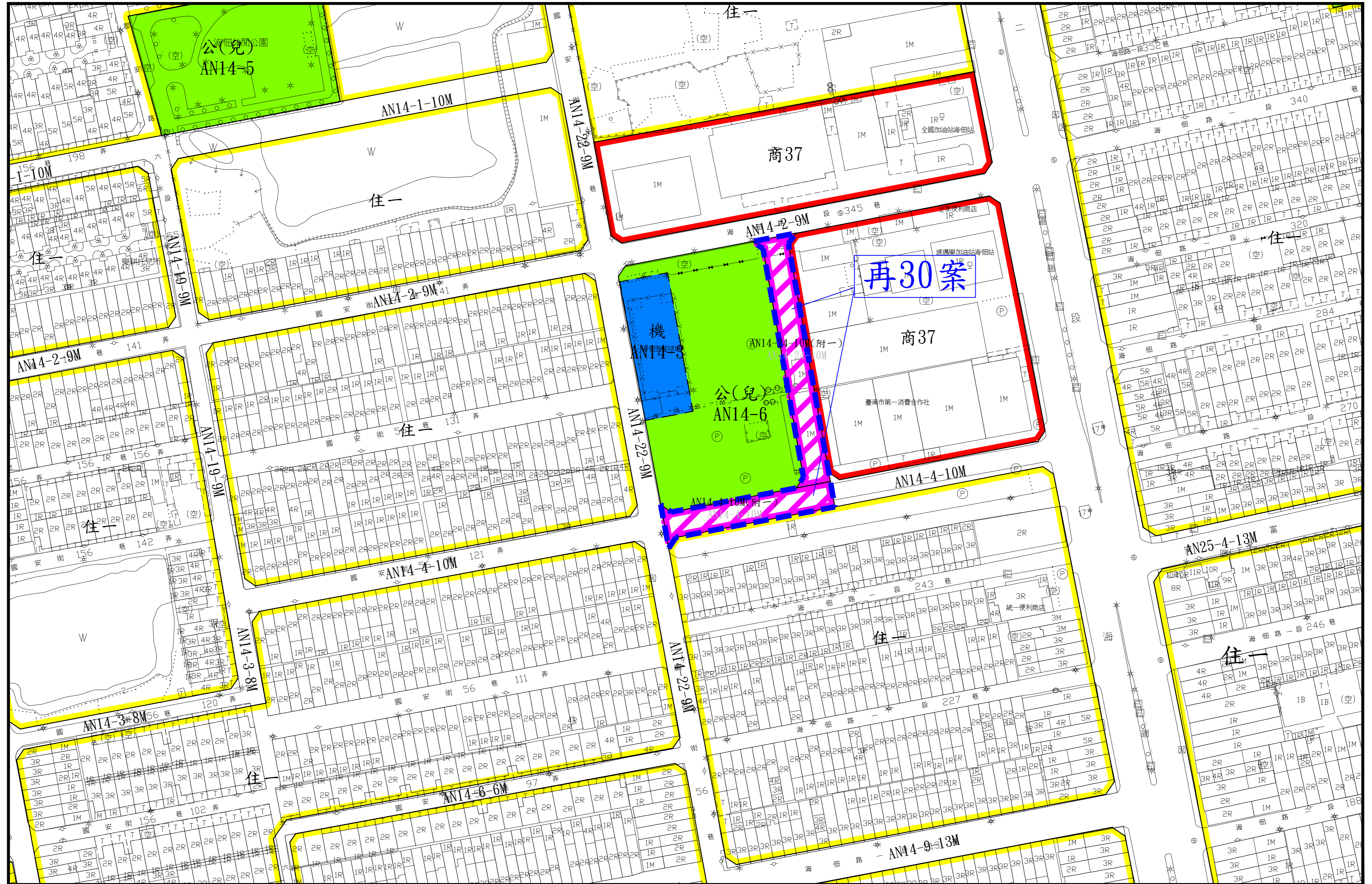
變更臺南市安南區細部計畫（公共設施用地專案通盤檢討）案再公開展覽計畫圖



變更臺南市安南區細部計畫（公共設施用地專案通盤檢討）案再公開展覽計畫圖



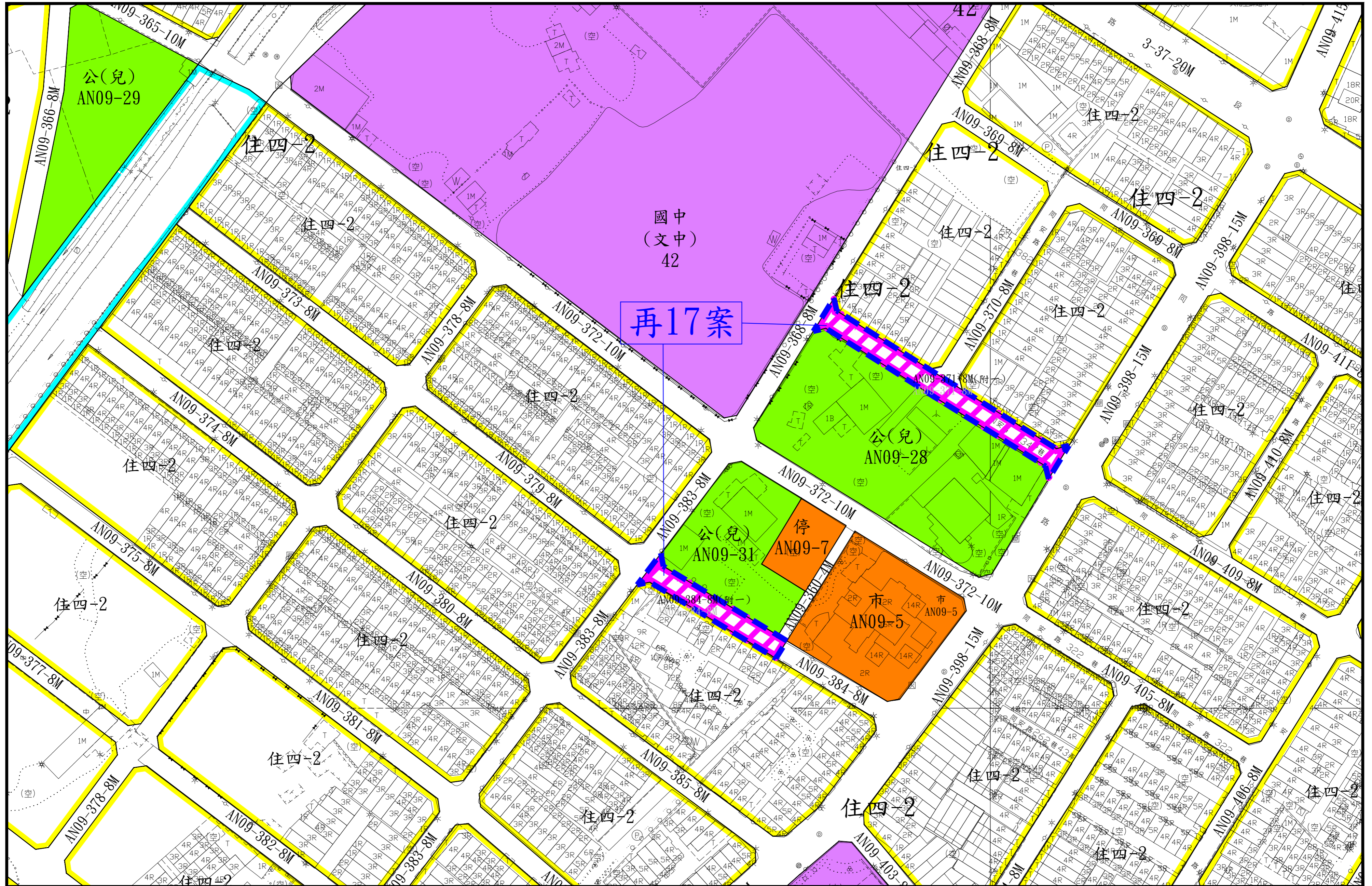
變更臺南市安南區細部計畫（公共設施用地專案通盤檢討）案再公開展覽計畫圖



變更臺南市安南區細部計畫（公共設施用地專案通盤檢討）案再公開展覽計畫圖



變更臺南市安南區細部計畫（公共設施用地專案通盤檢討）案再公開展覽計畫圖



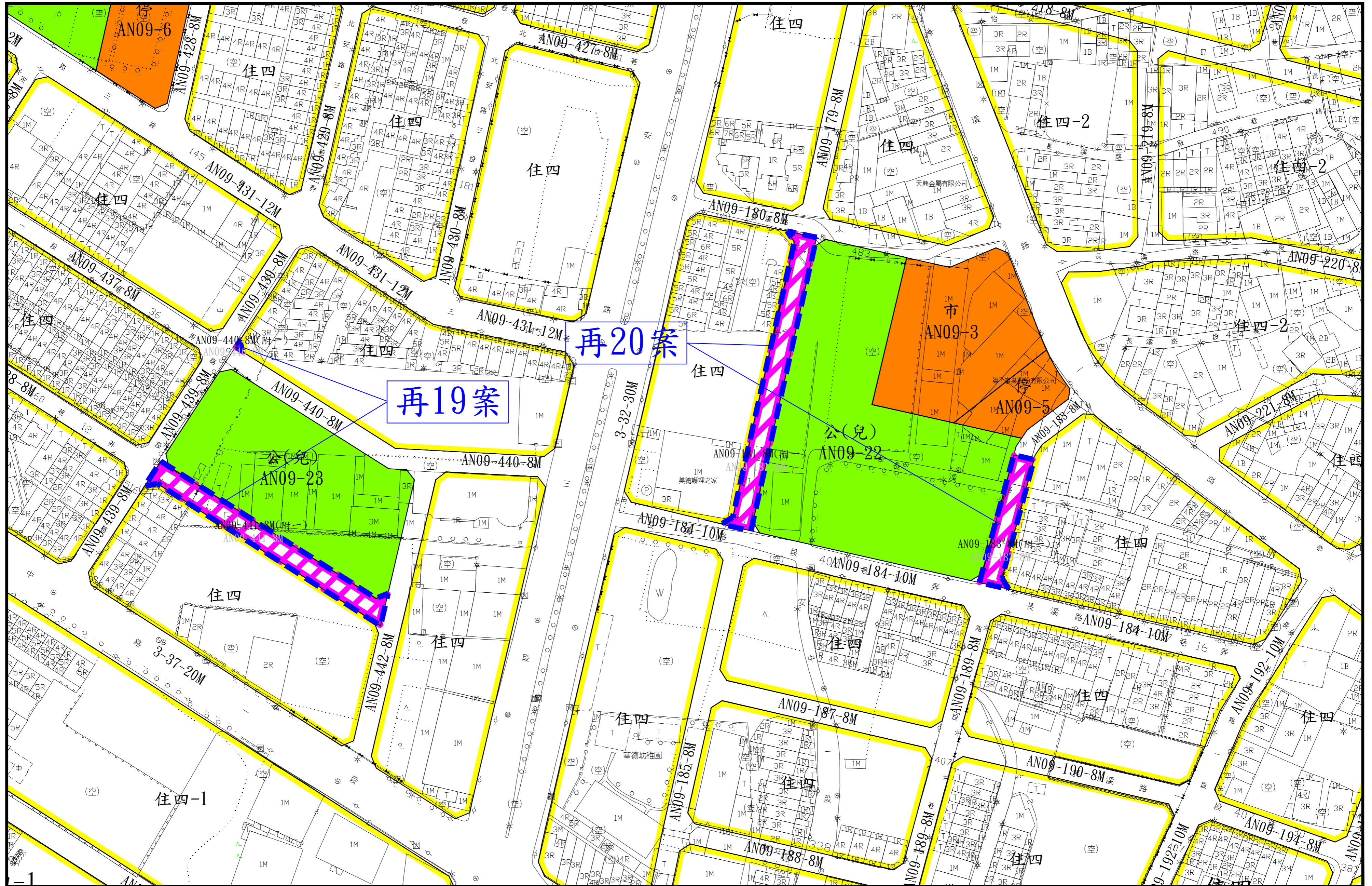
變更臺南市安南區細部計畫（公共設施用地專案通盤檢討）案再公開展覽計畫圖



變更臺南市安南區細部計畫（公共設施用地專案通盤檢討）案再公開展覽計畫圖



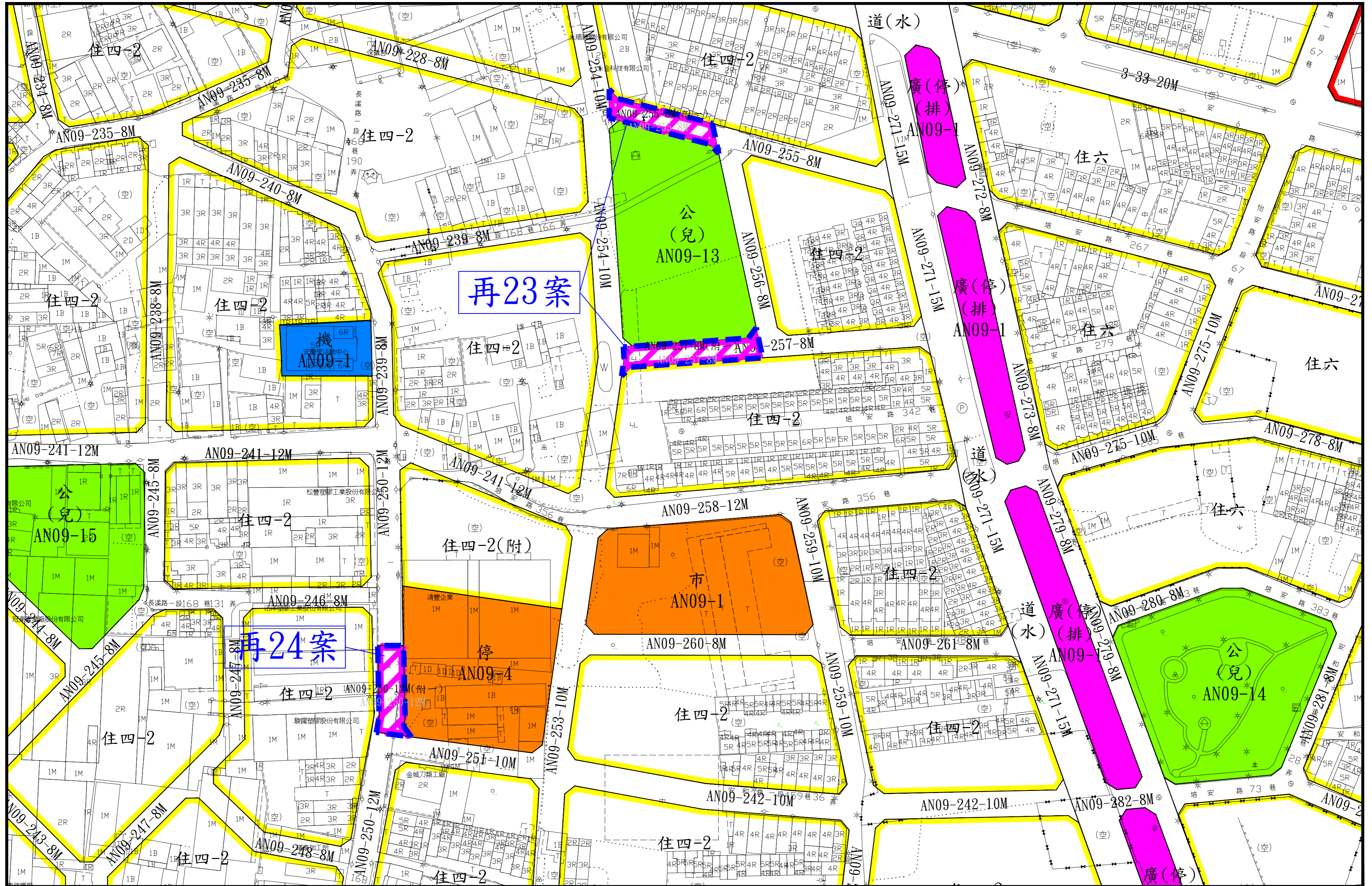
變更臺南市安南區細部計畫（公共設施用地專案通盤檢討）案再公開展覽計畫圖



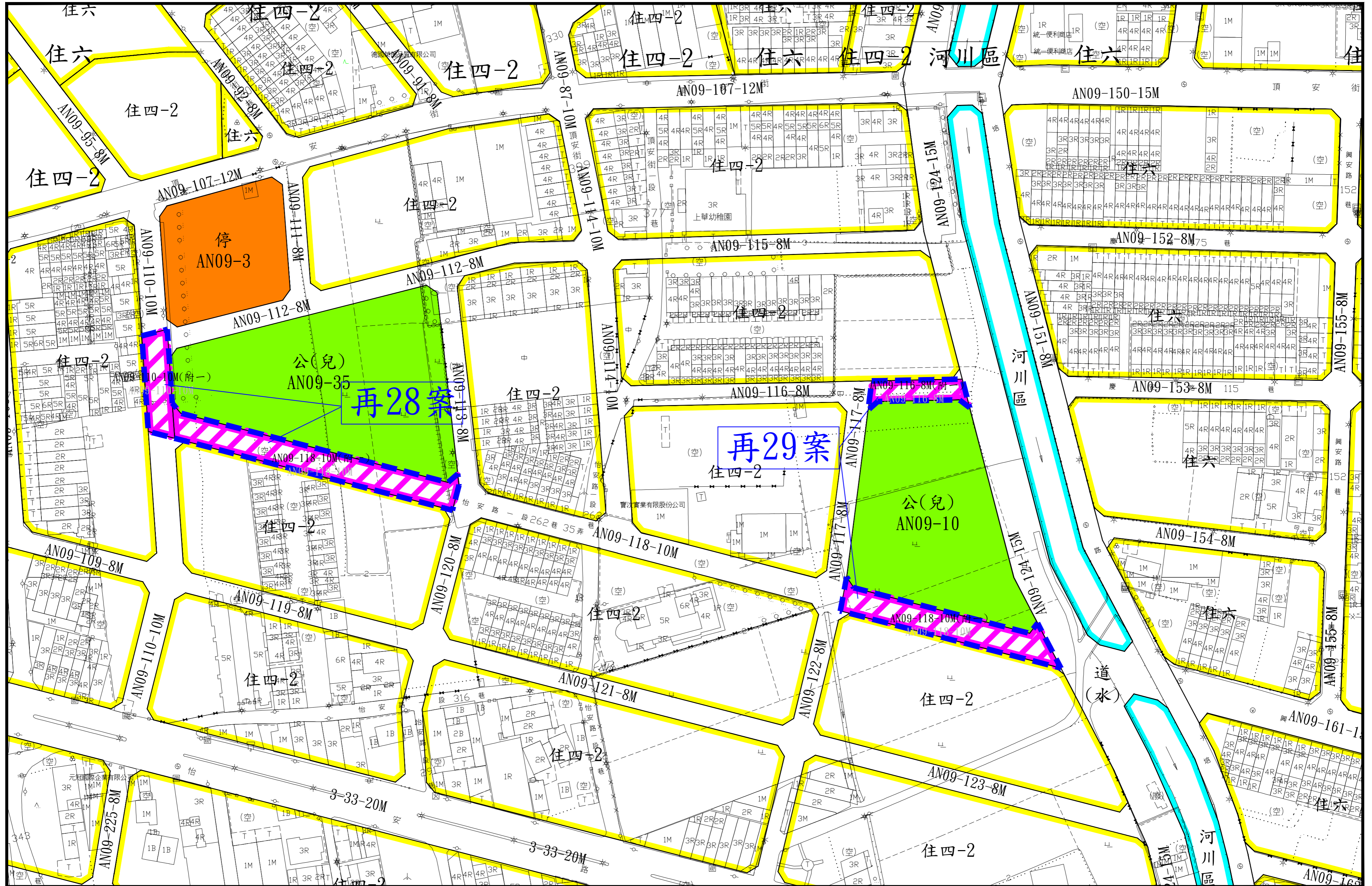
變更臺南市安南區細部計畫（公共設施用地專案通盤檢討）案再公開展覽計畫圖



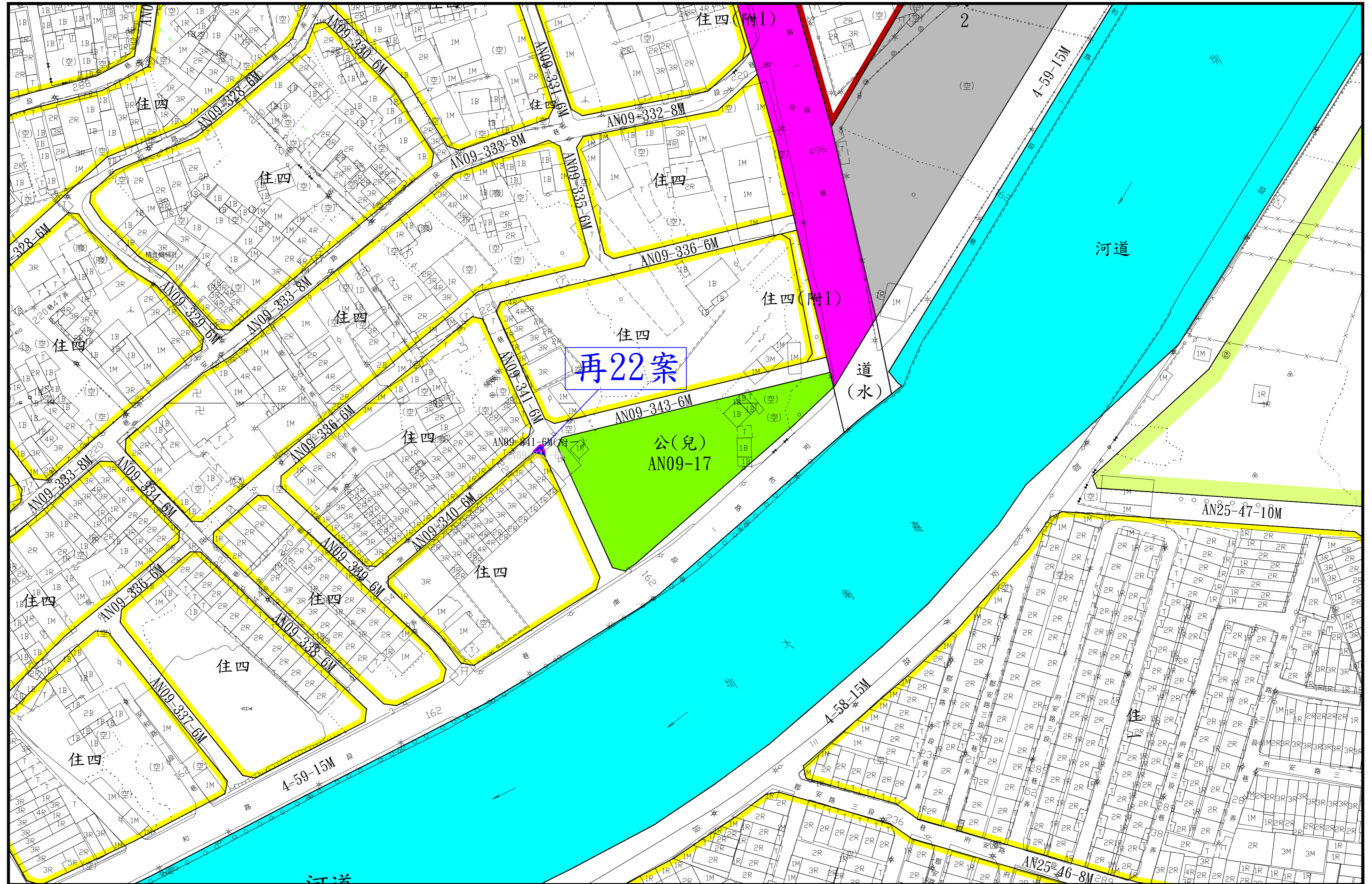
變更臺南市安南區細部計畫（公共設施用地專案通盤檢討）案再公開展覽計畫圖



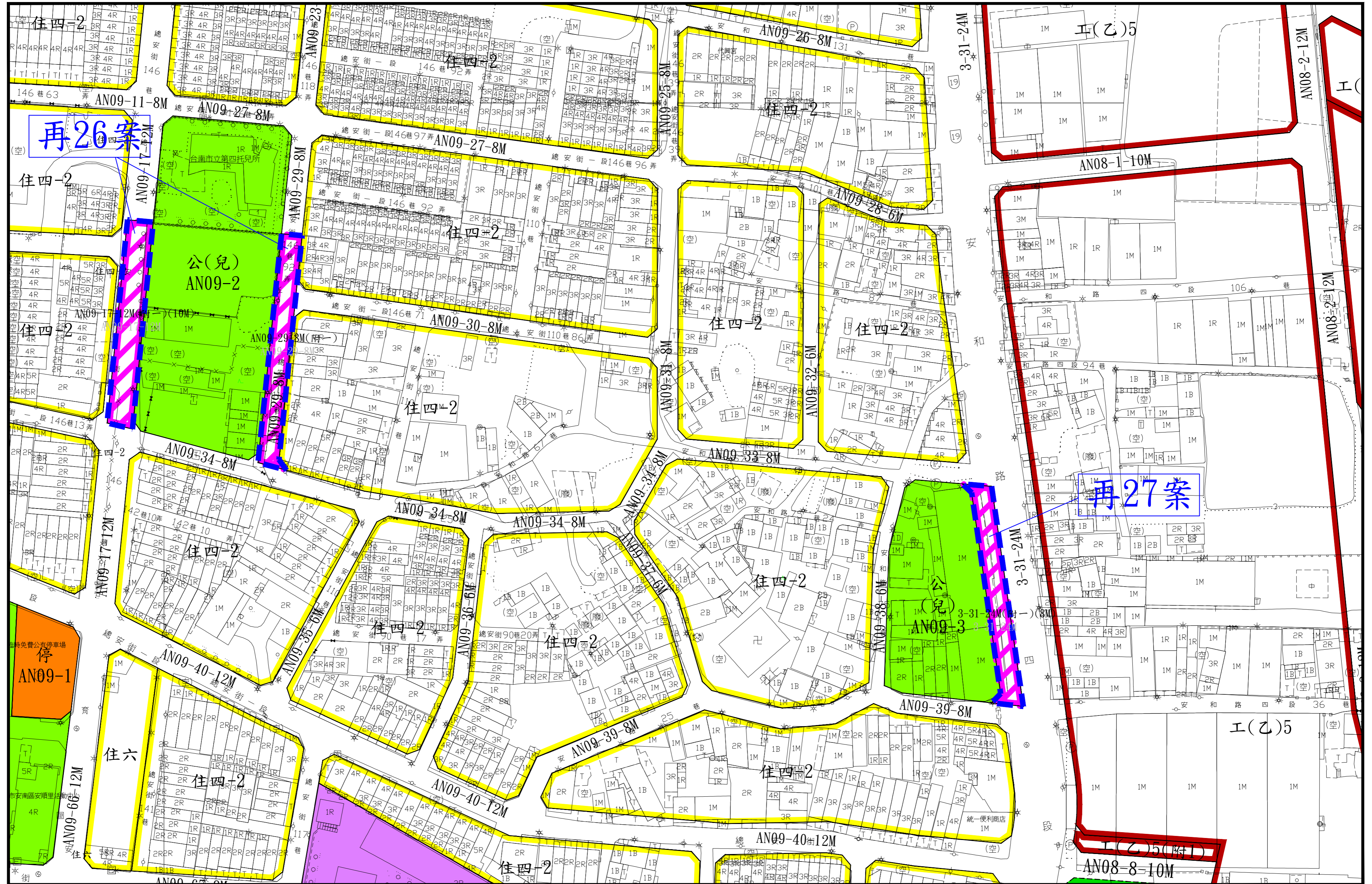
變更臺南市安南區細部計畫（公共設施用地專案通盤檢討）案再公開展覽計畫圖



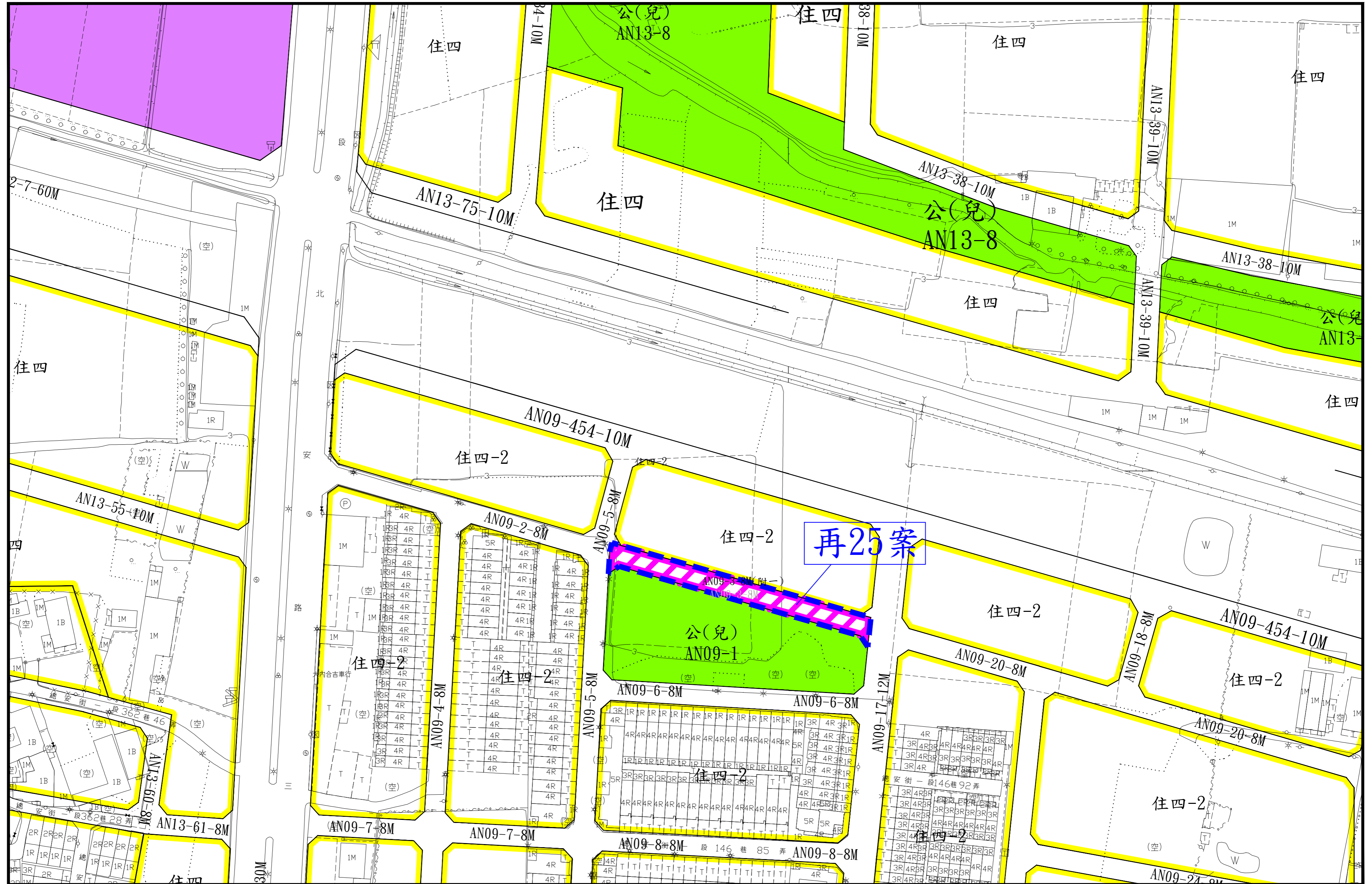
變更臺南市安南區細部計畫（公共設施用地專案通盤檢討）案再公開展覽計畫圖



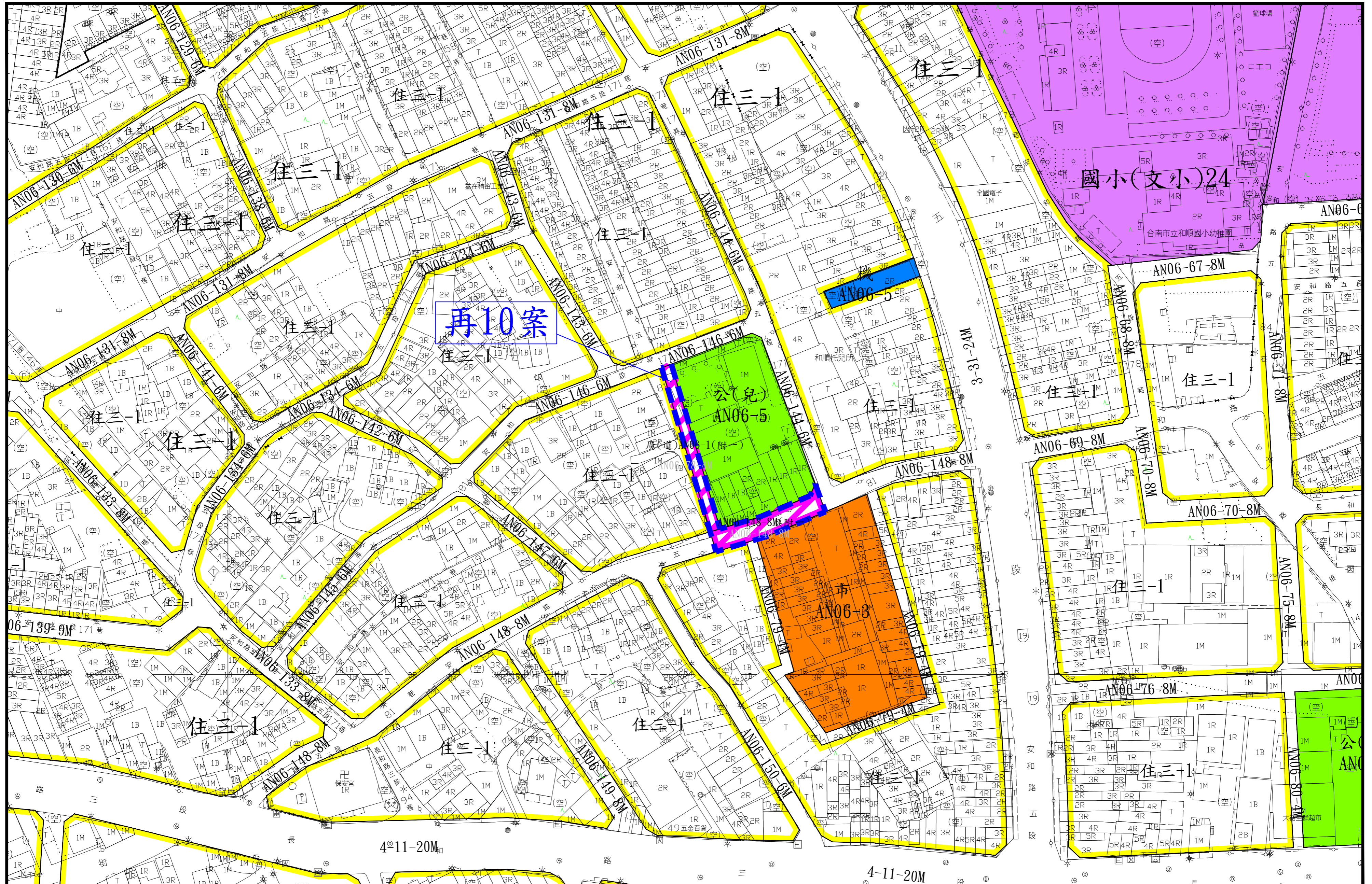
變更臺南市安南區細部計畫（公共設施用地專案通盤檢討）案再公開展覽計畫圖



變更臺南市安南區細部計畫（公共設施用地專案通盤檢討）案再公開展覽計畫圖



變更臺南市安南區細部計畫（公共設施用地專案通盤檢討）案再公開展覽計畫圖



變更臺南市安南區細部計畫（公共設施用地專案通盤檢討）案再公開展覽計畫圖

