

## 附件資料

## 目 錄

附件一	臺南市各級災害應變中心作業要點 .....	附-1
附件二	臺南市各災害標準作業程序 .....	附-46
附件三	臺南市古蹟清冊 .....	附-76
附件四	臺南市歷史風水災害事件 .....	附-86
附件五	各單位防救災資源 .....	附-95
一、	消防資源 .....	附-95
二、	民間緊急救難資源 .....	附-102
三、	警力資源 .....	附-149
四、	醫療資源 .....	附-167
五、	環保局資源 .....	附-179
六、	水利局資源 .....	附-182
七、	社會局資源 .....	附-187
附件六	臺南市防災公園 .....	附-249
附件七	臺南市政府封橋標準作業程序 .....	附-251
附件八	臺南市災後廢棄物緊急暫(堆)置點.....	附-262
附件九	政府及民間相關海難救護機構 .....	附-263
附件十	臺南市毒性化學物質災害疏散避難規劃 .....	附-267
附件十一	載客小船海難災害通報及救援作業 .....	附-288
附件十二	臺南市轄內放射性物質使用場所名冊 .....	附-294
附件十三	臺南市各行政區主要觀光資源及發展表 .....	附-295
附件十四	臺南市復原重建標準作業流程 .....	附-302
附件十五	水災及土石流前進指揮所 .....	附-307
附件十六	臺南市民間協力團體聯絡名冊 .....	附-312
附件十七	臺南市歷年災害準備金支用情形表 .....	附-315
附件十八	中央轄管特區應變計畫 .....	附-316

## 圖目錄

附圖 10-1 毒性化學物質災害疏散計畫作業流程圖.....	附-269
附圖 10-2 防護行動區域(管制區)範圍示意圖.....	附-270
附圖 10-3 毒性化學物質災害疏散避難作業原則各單位組織架構圖(應變作業事項).....	附-281
附圖 10-4 防護行動區域(管制區)範圍示意圖(具有 PAC 參考指標數值者).....	附-284
附圖 10-5 防護行動區域(管制區)範圍示意圖(吸入性毒性危害物質).....	附-285
附圖 10-6 防護行動區域(管制區)範圍示意圖(無 PAC 參考數值亦非屬吸入性毒性危害物質).....	附-286
附圖 10-7 毒性化學物質災害管制區域劃分示意圖.....	附-287
附圖 11-1 「載客小船」海(船)難災害救援通報系統.....	附-288
附圖 11-2 「載客小船」海(船)難事故處置之作業流程.....	附-289

## 表目錄

附表 2-1 各編組機關(單位)任務表.....	附-72
附表 3-1 臺南市國定古蹟一覽表.....	附-76
附表 3-2 臺南市市定古蹟一覽表.....	附-77
附表 3-3 臺南市歷史建築一覽表.....	附-81
附表 3-4 臺南市遺址一覽表.....	附-84
附表 3-5 臺南市聚落建築群一覽表.....	附-85
附表 3-6 臺南市文化景觀一覽表.....	附-85
附表 4-1 臺南市歷年重大颱風災情資料.....	附-86
附表 5-1 臺南市現有消防機構.....	附-95
附表 5-2 臺南市政府消防局現有防救災資源一覽表之一.....	附-97
附表 5-3 臺南市政府消防局現有防救災資源一覽表之二.....	附-101
附表 5-4 臺南市毒性化學物質聯防組織組長連繫表.....	附-104
附表 5-5 臺南市毒性化學物質聯防廠商清冊.....	附-105
附表 5-6 臺南市毒性化學物質聯防小組各組可支援器材統計表.....	附-133
附表 5-7 臺南市民間救難團體.....	附-148
附表 5-8 派出所管轄範圍.....	附-149
附表 5-9 臺南市各派出所所在位置與資源.....	附-155
附表 5-10 臺南市現有大型醫院據點.....	附-167
附表 5-11 臺南市各醫院醫療資源一覽表(醫事人員數).....	附-171
附表 5-12 臺南市各醫院醫療資源一覽表(病床數).....	附-173
附表 5-13 臺南市各區衛生基本資料及醫事人員數.....	附-175
附表 5-14 臺南市急救責任醫院責任區及緊急狀況指定後送醫院規劃表.....	附-177
附表 5-15 臺南市之衛生所據點.....	附-178
附表 5-16 臺南市環保局各區服務資訊.....	附-179
附表 5-17 環保局各區現有救災機具名稱及數量明細.....	附-180
附表 5-18 臺南市移動式抽水機數量表(統計至 112 年 5 月 5 日).....	附-182
附表 5-19 臺南市各區抽水站資料.....	附-183
附表 5-20 臺南市各區避難收容處所.....	附-187
附表 7-1、封橋警戒管制回報表.....	附-261
附表 8-1 臺南市災後廢棄物緊急暫(堆)置點名冊.....	附-262
附表 9-1 政府相關協調機構.....	附-263
附表 9-2 民間救難協調機構.....	附-266
附表 10-1 臺南市重大毒性化學物質災害可用緊急避難場所.....	附-273
附表 10-2 執行毒性化學物質災害疏散避難作業分配工作表(一).....	附-279
附表 10-3 執行毒性化學物質災害疏散避難作業分配工作表(二).....	附-280
附表 10-4 各種毒性效應參考指標定義.....	附-283
附表 11-1 臺南市各機關(單位)地址及電話.....	附-290
附表 11-2 政府相關協調機關.....	附-291
附表 11-3 港務業務服務項目及聯絡電話.....	附-292
附表 11-4 臺南運河(安平區)相關機關聯絡電話.....	附-292
附表 11-5 烏山頭水庫相關機關聯絡電話.....	附-293
附表 11-6 尖山埤水庫相關機關聯絡電話.....	附-293

附表 11-7 民間救難協調機關聯絡電話.....	附-293
附表 12-1 臺南市轄內放射性物質使用場所名冊.....	附-294
附表 13-1 臺南市 37 區主要觀光資源及發展表 .....	附-295

## 附件一 臺南市各級災害應變中心作業要點

### 臺南市各級災害應變中心作業要點

臺南市政府 100 年 7 月 6 日府消管字第 1000512498 號函訂定

臺南市政府 102 年 4 月 10 日府消管字第 1020314480 號函修正

臺南市政府 106 年 7 月 13 日府消管字第 1060732904 號函修正，並自即日生效

臺南市政府 110 年 5 月 18 日府消管字第 1100635200 號函修正，並自即日生效

臺南市政府 111 年 4 月 28 日府消管字第 1110568497 號函修正第九點附表三，並自即日生效

臺南市政府 112 年 7 月 14 日府消管字第 1120882362 號函修正第七點及第四點附表一、第五點

附表二、第九點附表三，並自即日生效

- 一、為規範本市各級災害應變中心任務、開設時機、程序、編組及相關作業等事項，特訂定本要點。
- 二、本要點之主管機關為本府消防局。
- 三、本市發生災害或有災害發生之虞時，成立市級及區級災害應變中心，其任務如下：
  - (一) 加強災害防救相關機關（單位、團體）之縱向指揮、督導與橫向協調、聯繫事宜，處理各項災害應變措施。
  - (二) 掌握各種災害狀況，即時傳遞災情，通報相關機關（單位、團體）應變處理，並定時發布訊息。
  - (三) 災情之蒐集、評估、處理、彙整及報告事項。
  - (四) 緊急救災人力、物資之調度及支援事項。
  - (五) 其他有關防救災事項。
- 四、本市各種災害防救業務主管機關如附表一。
- 五、市級災害應變中心之編組及任務如下：
  - (一) 市級災害應變中心，置指揮官一人，由市長兼任，副指揮官三人，由副市長及秘書長兼任，執行長由各種災害防救業務主管機關首長兼任。各編組機關（單位）首長（主管）指派人員進駐，依業管權責執行災害應變工作。
  - (二) 各編組機關（單位）任務如附表二。
- 六、區級災害應變中心之編組及任務如下：
  - (一) 區級災害應變中心指揮官由區長兼任，副指揮官由副區長及主任秘書兼任。

- (二) 區公所應訂定區級災害應變中心作業要點，以律定編組單位之任務。
- (三) 區級災害應變中心救災能量不足因應或需協調相關救災事宜時，得向市級災害應變中心請求支援協助。
- (四) 重大災害發生後，區級災害應變中心應協助災害現場成立前進指揮所，執行相關行政及應變處置工作。

七、各級災害應變中心開設地點、成立時機、縮小編組及撤除時機如下：

(一) 開設地點：

市級災害應變中心之開設地點，原則上設於本府消防局，並由該局提供開設作業之相關必要協助。各種災害防救業務主管機關，得視災害發生地點及緊急應變措施之需要，報請市長同意另行指定其他開設地點，並通報相關機關（單位）進駐。

(二) 成立時機：

1. 災害發生或有發生之虞時，該種災害防救業務主管機關首長應即報告市長有關災害規模、性質、災情，並提出是否成立市級災害應變中心之建議。
2. 市長決定成立市級災害應變中心時，該種災害防救業務主管機關應立即通報相關編組機關（單位）進駐，視災害狀況通報全部或部分區公所同步開設區級災害應變中心。
3. 本市各區區長於轄區已發生重大災害、有災害發生之虞或經本府通報時，該區區長應即時成立區級災害應變中心。

(三) 縮小編組及撤除時機：

1. 各種災害防救業務主管機關首長經評估災害情況已獲控制或危害風險程度已降低者，得報請市長同意縮小規模或撤除之。
2. 區級災害應變中心之撤除，於接獲市級災害應變中心撤除通報後辦理。惟市級災害應變中心撤除後，該區如仍列警戒區時，須俟警戒區解除後，該區級災害應變中心始能自行撤除，並應將撤除時間回報各種災害防救業務主管機關。

八、各級災害應變中心成立其他有關作業程序：

- (一) 市級災害應變中心成立時，由各種災害防救業務主管機關綜理

開設、通報、發布訊息，通知應進駐之機關（單位）並執行社群媒體監看等作業。

- (二) 各種災害防救業務主管機關得邀請相關機關（單位）進駐市級災害應變中心協助提供專業諮詢及應變措施。
- (三) 災害應變中心成立後，指揮官或其代理人得隨時召開工作會報，以瞭解各編組機關（單位）防救災資源整備及緊急應變處置情形，並指示採取必要之措施。
- (四) 災害發生或有發生之虞時，各編組機關（單位）應依業管權責隨時掌握災情動態，並向指揮官或副指揮官報告，及依相關規定進行通報作業及相關應變作為。
- (五) 各編組機關（單位）接獲災害應變中心開設成立之通報後，應派員進駐；遇地震或其他重大災害發生通訊中斷，無法即時通報進駐，各編組人員應主動確認，不待通知進駐災害應變中心執行任務。
- (六) 市級災害應變中心撤除後，各編組機關（單位）應詳實記錄災害應變中心成立期間相關處置措施，一個月內送本府災害防救辦公室及各種災害防救業務主管機關，陳報中央災害防救業務主管機關備查；各項災後復原重建措施由各編組機關（單位）依權責繼續辦理。
- (七) 指揮官或其代理人得召集中央派駐地方分支機關派員參加應變中心工作會報或進駐協助救災任務。

九、市級災害應變中心之開設時機、分級開設、編組機關（單位）及人員如附表三。

十、本市災害應變中心各編組機關（單位）平時應設緊急應變小組，並建立緊急應變機制如下：

- (一) 緊急應變小組由各業務機關（單位）首長（主管）擔任召集人，並指派業務主管擔任聯繫協調窗口。
- (二) 緊急應變小組應有固定作業場所，設置傳真機、電話與相關必要設備，指定二十四小時聯繫待命人員，對於突發狀況，應立即反映與處理。
- (三) 緊急應變小組應於災害發生或有發生之虞時，主動相互聯繫協調，並執行災情蒐集、查證、彙整、通報、搶救及資源整合調度等。



(四) 緊急應變小組應於本市災害應變中心成立後配合執行災害應變措施，或主動執行其業務範圍內有關災害防救事項，持續運作至災害狀況解除為止。

十一、多種災害同時發生或有發生之虞時，相關災害防救業務主管機關首長應即報請市長成立市級災害應變中心，統籌指揮、救災及協調事宜。

市級災害應變中心成立後，續有其他災害發生或有發生之虞時，各該類災害之災害防救業務主管機關，應即報請市長決定併同已成立之市級災害應變中心運作，或另成立其他災害應變中心。

十二、本市發生重大災害，現場研判可能造成大量人命傷亡、需長時間因應處置且需整合各單位之救災能量時，本府災害防救業務主管機關或災害防救辦公室，得視災情需要報請市長成立災害應變前進指揮所。

十三、各編組機關（單位）相關人員執行各級災害應變中心進行各項緊急應變處置任務成效卓著者，由各編組機關（單位）依規定敘獎，執行不力且情節重大者，依規定議處。

附表一

臺南市政府各種災害防救業務主管（或協調連繫）機關劃分表		
災害種類	中央主管機關	本市主管（或協調連繫）機關
風災、震災、火災、爆炸、海嘯	內政部	消防局
輻射災害	原子能委員會	消防局
海洋污染	海洋委員會	環境保護局
水災	經濟部	水利局
土石流及大規模崩塌災害	農委會	水利局
寒害、動植物疫災、森林火災	農委會	農業局
空難、海難、陸上交通事故（含鐵路、高鐵）	交通部	交通局
毒性及關注化學物質災害、懸浮微粒物質災害	環保署	環境保護局
生物病原災害	衛生福利部	衛生局
公用氣體與油料管線、輸電線路災害、礦災	經濟部	經濟發展局
旱災	經濟部	前期：依經濟部水利署公告本市水情燈號為綠燈或黃燈，由水利局主政。 後期：依經濟部水利署公告本市水情燈號為橙燈或紅燈，由經濟發展局主政。
其他災害	依法律規定或依本府災害防救會報指定之業務主管機關。	

附表二

編組名稱	組成機關（單位）及人員	任務
指揮官	市長	綜理本市災害防救指揮事宜。
副指揮官	副市長、秘書長	襄助指揮官處理本市災害防救各項事宜。
執行長	各災害業務主管機關首長	襄助指揮官、副指揮官執行處理災害應變中心成立及災害防救相關事宜。
一	幕僚組 災害防救辦公室（執行秘書兼任組長）	<ol style="list-style-type: none"> <li>1、辦理指揮官交辦事項之管制考核等幕僚作業相關事宜。</li> <li>2、負責各編組機關（單位）災害防救業務之協調及整合。</li> <li>3、協助各編組機關（單位）災害整備、應變及復原作業之標準作業流程之規劃。</li> <li>4、災害應變中心開設期間各機關（編組）資料彙整記錄。</li> <li>5、協助災後調查與復原重建事項及督導。</li> <li>6、其他應變處理及有關業務權責事項。</li> </ol>
二	搶救組 消防局（局長兼任組長）	<ol style="list-style-type: none"> <li>1、負責風災、震災、火災、爆炸、海嘯、輻射災害應變中心成立及各項開設作業。</li> <li>2、負責災害現場人命搶救、救生及到院前緊急救護有關事宜。</li> <li>3、督導各消防單位災害防救整備、災害蒐集及通報等事宜。</li> <li>4、負責聯繫民間救難團體支援搶救事宜。</li> <li>5、劃定海岸線警戒管制區及公告等事項。</li> <li>6、其他應變處理及有關業務權責事項。</li> </ol>
三	治安組 警察局（局長兼任組長）	<ol style="list-style-type: none"> <li>1、負責災區屍體處理、相驗、現場警戒、治安維護、交通管制及秩序維持等相關事項。</li> <li>2、車、船及航空器等重大交通事故現場協</li> </ol>

			<p>助搶救處理之相關事宜。</p> <p>3、重大爆裂物爆炸事故現場搶救處理之相關事項。</p> <p>4、負責災害期間災區與交通狀況之查報、外僑災害之處理及應變戒備協調支援等相關事宜。</p> <p>5、督導各警察單位災害防救整備、災害蒐集及通報等事宜。</p> <p>6、協助執行疫區病患及民眾收容隔離處所管制事宜。</p> <p>7、執行災害防救法第三十條規定限制或禁止人民進入或命其離去等事項。</p> <p>8、其他應變處理及有關業務權責事項。</p>
四	公用事業組	經濟發展局 (局長兼任組長)	<p>1、負責公用氣體與油料管線、輸電線路、旱災、礦災災害應變中心成立及各項開設作業。</p> <p>2、督導公民營事業有關公用氣體與油料管線、輸配電線路等災害防救措施之搶修、維護及災情查報傳遞、統計彙整、聯繫等事項。</p> <p>3、督導公民營事業有關公用氣體、油料及電力供應之協調事項。</p> <p>4、監視市場防止物價波動、負責辦理工商災害損失調查、登記及協助復原工作事宜。</p> <p>5、業務權責所屬目的事業主管對象災害之協助處理事項。</p> <p>6、用水緊急應變措施之實施事項。</p> <p>7、其他應變處理及有關業務權責事項。</p>
五	水利組	水利局(局長兼任組長)	<p>1、負責水災、土石流及大規模崩塌災害應變中心成立及各項開設作業。</p> <p>2、通報本市轄內防洪防潮水閘門、移動式抽水機與抽水站管理單位辦理檢查，並</p>

			<p>維持其機組設備運轉正常。</p> <p>3、辦理所屬水利建造物災害搶險搶修事宜。</p> <p>4、指揮協調搶險、搶修需用防汛器材、機具、材料及支援人力之調度。</p> <p>5、通報所屬施工中之工程或外單位申請破堤之工程，若有堤防缺口須立即妥為處置，並啟動相關應變機制。</p> <p>6、各項淹水、土石流及大規模崩塌災害災情掌握彙整及警戒水情通報等作業。</p> <p>7、其他必要緊急辦理事項。</p>
六	工務組	工務局（局長兼任組長）	<p>1、協助建築物（含施工中）工程災害搶險及復原之聯繫協調事宜。</p> <p>2、委託專業技術機構或人員辦理建築物結構安全檢查鑑定事項。</p> <p>3、危險建築物、構造物限制使用或拆除與應即補強事項。</p> <p>4、業務權責所屬目的事業主管對象災害之協助處理事項。</p> <p>5、辦理道路、橋樑設施搶修、災情查報、傳遞及統計事宜。</p> <p>6、災害時動員各類專家技術人員及營繕機械協助救災有關事宜。</p> <p>7、辦理所屬道路搶險搶修、災後復原事項及查核業務，並協助各單位技術服務。</p> <p>8、協助提供砂包填料。</p> <p>9、其他應變處理及有關業務權責事項。</p>
七	農牧組	農業局（局長兼任組長）	<p>1、負責寒害、森林火災災害應變中心成立及各項開設作業。</p> <p>2、辦理農、漁、林、牧業災情查報、設施防護、搶修及善後處理工作等事宜。</p> <p>3、聯繫農業部農糧署南區分署供應調節救災糧食。</p>

			<p>4、辦理疫區動物重大傳染病及植物重大疫病與蟲害疫情防治事宜。</p> <p>5、辦理疫區農、漁及牧之畜禽產品檢體採樣送驗與防疫監測及植物疫情資訊收集與通報事宜。</p> <p>6、辦理本市所轄漁港漁船員上岸避風作業。</p> <p>7、其他復原或應變處理及有關業務權責事項。</p>
		<p>農業部林業及自然保育署嘉義分署</p>	<p>農業部林業及自然保育署嘉義分署經通報後應派員出席本市災害應變中心工作會報，協助森林火災、土石流及大規模崩塌災害災情分析與緊急應變等防救災事項。</p>
<p>八</p>	<p>醫護組</p>	<p>衛生局（局長兼任組長）</p>	<p>1、負責生物病原災害應變中心(流行疫情指揮中心)成立及各項開設作業。</p> <p>2、災區醫療站之規劃、設立及運作。</p> <p>3、醫療機構與醫事人員之指揮調派、醫療器材與藥品之供應調度及提供災區緊急醫療與後續醫療照顧事項。</p> <p>4、災區疫情彙整、監視、調查、通報、病媒調查、檢體採取及檢驗、檢疫措施。</p> <p>5、災區民眾之預防接種、衛生教育及預防保健事宜。</p> <p>6、災區之食品衛生、家戶衛生及營業衛生事宜。</p> <p>7、督導各醫院、衛生所及衛生機構之災害應變處理事宜。</p> <p>8、災區民眾心理創傷之預防及輔導相關事宜。</p> <p>9、督導護理之家等護理機構之災害處理及疏散避難事宜。</p> <p>10、其他應變處理及有關業務權責事項。</p>

九	環保組	環境保護局 (局長兼任組長)	<ol style="list-style-type: none"> <li>1、負責毒性及關注化學物質災害、海洋污染、懸浮微粒物質災害應變中心成立及各項開設作業。</li> <li>2、負責災區垃圾、廢棄物清除、搬運、銷毀及災區環境消毒工作等事宜。</li> <li>3、負責提供毒性及關注化學物質災害搶救相關資訊及協助發生事故之廠家處理善後事項。</li> <li>4、負責海洋污染事件通報、統籌或協助海洋污染清除求償等事宜。</li> <li>5、協助調度流動廁所等事項。</li> <li>6、災區飲用水水質抽驗事項。</li> <li>7、督導災區公共環境之蟲鼠防治事宜。</li> <li>8、監控空氣品質與研判空氣品質惡化警報之發布。</li> <li>9、其他協助有關救災緊急應變處理及業務權責事項。</li> </ol>
十	民政組	民政局 (局長兼任組長)	<ol style="list-style-type: none"> <li>1、督導各區公所災害應變中心之成立、作業與災害防救整備、災害蒐集及通報等事宜。</li> <li>2、督導各區公所及里長對於危險潛勢區域，執行勸導撤離或強制撤離等事宜。</li> <li>3、督導各區公所強化防救組織功能，勘查統計民間災情等事宜。</li> <li>4、協調有關單位辦理屍體處理及殯葬有關事項。</li> <li>5、協助社會局辦理救濟事宜。</li> <li>6、協調戰綜會報動員國軍支援各項災害之應變、搶救及災區復原等事宜。</li> <li>7、協助提供國軍戰情系統蒐集災情資料等事項。</li> <li>8、其他應變處理及有關業務權責事項。</li> </ol>
十一	社會	社會局 (局	<ol style="list-style-type: none"> <li>1、民生救災物資之調度及儲備事項。</li> </ol>

	組	長兼任組長)	<p>2、災民臨時收容所之規劃、指定及分配布置管理事項。</p> <p>3、災民之登記、接待、統計、查報及管理事項。</p> <p>4、災民救濟口糧及救濟金應急發放事項。</p> <p>5、各界捐贈民生物資之接受與轉發事項。</p> <p>6、督導社會福利機構災害處理及疏散避難事宜。</p> <p>7、其他應變處理及有關業務權責事項。</p>
十二	教育組	教育局(局長兼任組長)	<p>1、配合災民臨時收容所(市屬學校校舍)之指定、分配及佈置事宜。</p> <p>2、業務權責所屬目的事業主管對象災害之協助處理事項。</p> <p>3、各教育機關(機構)災害防救處理事宜。</p> <p>4、其他應變處理及有關業務權責事項。</p>
十三	勞工組	勞工局(局長兼任組長)	<p>1、協助各項勞工災害之搶救及復原重建工作等事宜。</p> <p>2、災民之就業輔導。</p> <p>3、外籍移工之管理及處置等事項。</p> <p>4、其他應變處理及有關業務權責事項。</p>
十四	都市發展組	都市發展局(局長兼任組長)	<p>1、都市更新重建評估、輔導、補助、審議事宜。</p> <p>2、災後都市計畫變更及審議。</p> <p>3、其他應變處理及有關業務權責事項。</p>
十五	觀光旅遊組	觀光旅遊局(局長兼任組長)	<p>1、轄管觀光公共設施天然災害之修護工程。</p> <p>2、其他應變處理及有關業務權責事項。</p>
十六	研考組	研究發展考核委員會(主任委員兼任組長)	<p>1、負責本府市民服務熱線「一九九九」受理民眾通報災情及災害應變告示網開設等作業。</p> <p>2、其他應變處理及有關業務權責事項。</p>
十七	秘書	秘書處(處	1、協助辦理災害防救相關之行政庶務後勤



	組	長兼任組長)	支援事項之協調及執行事宜。 2、其他應變處理及有關業務權責事項。
十八	法制組	法制處(處長兼任組長)	1、協助辦理有關災害防救法制、訴願及國家賠償等事宜。 2、督導災害應變中心各機關(單位)災害防救相關法規之建立。 3、辦理其他有關法制及業務權責事項。
十九	文化組	文化局(局長兼任組長)	1、負責古蹟文物保護措施執行事項。 2、負責古蹟文物災損搶修(救)、災情彙整、查報及重建復原工作事項。 3、其他應變處理及有關業務權責事項。
二十	財政稅務組	財政稅務局(局長兼任組長)	1、有關防救災財源籌措及經費支用等相關事項。 2、協助各業務機關(單位)動支災害準備金因應災害搶修及復建等事宜。 3、配合中央政策洽商金融機構協助辦理農、工、商業資金融通及災民復建貸款事宜。 4、辦理其他有關財政及業務權責事項。 5、辦理災害稅捐減免等相關事宜。 6、其他應變處理及有關業務權責事項。
二十一	主計組	主計處(處長兼任組長)	1、協助籌編預算及預算執行相關事宜。 2、其他相關預算及會計事項。
二十二	人事組	人事處(處長兼任組長)	1、辦理本市是否停止上班及上課作業通報事宜。 2、其他應變處理及有關業務權責事宜。
二十三	新聞組	新聞及國際關係處(處長兼任組長)	1、負責災情新聞發布與協助災害防救政令宣導等事項。 2、災害應變中心與災區傳播媒體單位採訪接待、管理及災情發布內容管制相關事宜。

			<p>3、災害事件與社群媒體即時資訊掌握與發布，同步於災害應變告示網露出。</p> <p>4、其他應變處理及有關業務權責事項。</p>
二十四	政風組	政風處（處長兼任組長）	<p>1、群眾陳情請願事件之反映與協助處理。</p> <p>2、其他應變處理及有關政風業務權責事項。</p>
二十五	地政組	地政局（局長兼任組長）	<p>1、督導地政事務所辦理災後土地建物登記及地籍管理等事宜。</p> <p>2、有關災區公共工程及公共設施建築工程徵收、土地發放補償及公有土地撥用等相關事宜</p> <p>3、災後辦理災區土地測量、地籍圖重測及農水路整修改善等相關事宜。</p> <p>4、辦理其他有關地政及業務權責事項。</p>
二十六	交通組	交通局（局長兼任組長）	<p>1、辦理空難、海難、陸上交通事故災害應變中心成立及各項開設作業。</p> <p>2、協助調用運輸交通工具配合災民疏散接運、救災人員、器材及物資之運輸事項。</p> <p>3、鐵（公）路及航空交通狀況之彙整。</p> <p>4、其他應變處理及有關業務權責事項。</p>
二十七	原住民族事務組	原住民族事務委員會（主任委員兼組長）	<p>1、負責原住民族急難救助及災後就業輔導等事項。</p> <p>2、負責原住民文化會館等建物搶修、災情查報及復原重建等事項。</p> <p>3、其他應變處理及有關業務權責事項。</p>
二十八	國軍組	第四作戰區、臺南災防區（陸軍砲兵訓練指揮部）、官田災防區	<p>1、災前於本市轄區預置兵力，派遣連絡官進駐本市與各區公所災害應變中心，並完成相關救災兵力、裝備及器材整備等相關事宜。</p> <p>2、動員國軍協助堤防、道路、橋梁及交通之搶修搶險、災民疏散撤離等各項災害搶救及災區復原重建工作等事宜。</p>

		(陸軍第八軍團步兵第二〇三旅)	3、其他應變處理及有關業務權責事項。
		臺南市後備指揮部	1、協助辦理申請國軍支援執行堤防、道路、橋梁及交通之搶修搶險、災民疏散撤離等各項災害搶救及災區復原重建工作等事宜。 2、提供國軍戰情系統蒐集之災情資料事項。 3、連絡官派遣依後備指揮部「災害防救具體作法」規定區分有(無)預警方式進駐。 4、其他應變處理及有關業務權責事項。
二十九	分析研判組	交通部中央氣象局臺灣南區氣象中心、本市防災協力團隊	1、提供颱風動態、降雨情資、風雨預測及地震資訊等氣象即時分析研判資料。 2、提供淹水警戒、河川及區排警戒水位、土石流及大規模崩塌災害警戒區域等有關預警參考資料。 3、提供疏散避難及停班停課等決策參考資料。
三十	電力維護組	台灣電力股份有限公司新營區營業處、台灣電力股份有限公司台南區營業處、	1、負責電力輸配、災害緊急搶修、截斷電源及災後迅速恢復供電之復原等事宜。 2、其他應變處理及有關業務權責事項。 3、台灣電力股份有限公司嘉南供電區營運處，於本市災害應變中心工作會報時，如涉及69kV以上(含)輸變電設備時，視災情派員參加。

		台灣電力股份有限公司 嘉南供電區 營運處	
三十一	電信 維護 組	中華電信股份有限公司 臺南營運處	1、負責電信輸配、緊急搶救及電信恢復之復原等事宜。 2、災區架設緊急通訊設備及器材設施事宜。 3、其他應變處理及有關業務權責事項。
三十二	自來 水組	台灣自來水股份有限公司第六區管理處（處長兼任組長）	1、負責自來水輸配水管線緊急搶修、搶修後水質檢測及復原等事宜。 2、緊急調配供水事項。 3、災區自來水管線災害防救相關措施。 4、其他應變處理及有關業務權責事項。
三十三	天然 氣維 護組	大台南區天然氣股份有限公司、 欣南天然氣股份有限公司	1、負責天然氣管線路緊急搶修、截斷瓦斯、漏氣偵測處理及災後恢復供氣等復原工作。 2、其他應變處理及有關業務權責事項。
三十四	石油 維護 組	台灣中油股份有限公司 台南營業處、 台灣中油股份有限公司 嘉義營業處、 台灣中油股份有限公司 探採事業部 採油工程處	1、負責中油管線路緊急搶修處理及災後恢復供油等復原工作。 2、其他應變處理及有關業務權責事項。

		新營礦場	
三十五	道路搶修組	公路總局第五區養護工程處新營工務段、 公路總局第五區養護工程處新化工務段、 公路總局第五區養護工程處曾文工務段	1、負責本市轄內省道緊急搶修及復原等事項。 2、其他應變處理及有關業務權責事項。
三十六	河川水保組	經濟部水利署第五河川局、 經濟部水利署第六河川局 農業部農村發展及水土保持署臺南分署	1、負責中央管河川水位、排水及洪水預警通報之提供事項。 2、負責中央管河川、排水、海堤之維護及緊急搶修等防救災應變事宜。 3、協助支援移動式抽水機。 4、其他應變處理及有關業務權責事項。 1、協助應變中心開設期間提供土石流及大規模崩塌災害警戒現況訊息。 2、經通報後應派員出席災害應變中心工作會報，協助土石流及大規模崩塌災害之災害分析研判事宜。 3、其他應變處理及有關業務權責事項。

		農業部林業及自然保育署嘉義分署	<p>1、協助應變中心開設期間提供土石流及大規模崩塌警戒現況訊息。</p> <p>2、經通報後應派員出席災害應變中心工作會報，協助土石流及大規模崩塌之災害分析研判事宜。</p> <p>3、其他應變處理及有關業務權責事項。</p>
三十七	海巡組	海洋委員會海巡署艦隊分署第四海巡隊	<p>1、執行有關海難救助事宜。</p> <p>2、協助有關海上污染清除事宜。</p> <p>3、其他應變處理及有關業務權責事項。</p>
三十八	岸巡組	海洋委員會海巡署南部分署第一岸巡隊	<p>1、執行有關海岸或堤防各項防救災事項、警戒區域人車船舶管制等事宜，及執行災害防救法第三十一條規定限制或禁止人民進入或命其離去等事項。</p> <p>2、協助有關海岸污染清除事宜。</p> <p>3、其他應變處理及有關業務權責事項。</p>
三十九	水庫管理組	經濟部水利署南區水資源分署	<p>1、本市曾文水庫防洪設施搶修及水庫水位、水庫洩洪預警事宜。</p> <p>2、協調水資源調度相關事宜。</p> <p>3、水庫水源污染事件舉發事宜。</p>
		台灣自來水股份有限公司第六區管理處	<p>1、本市南化水庫、鏡面水庫防洪設施搶修及水庫水位、水庫洩洪預警事宜。</p> <p>2、水庫水源污染事件舉發事宜。</p>
		行政院農業委員會農田水利署嘉南管理處	<p>1、本市烏山頭、白河水庫防洪設施搶修及水庫水位、水庫洩洪預警事宜。</p> <p>2、水庫水源污染事件舉發事宜。</p>

		台灣糖業股份有限公司 休閒遊憩事業部柳營尖山埤渡假村	1、本市尖山埤、鹿寮水庫防洪設施搶修及水庫水位、水庫洩洪預警事宜。 2、水庫水源污染事件舉發事宜。
四十	航空組	交通部民用航空局臺南航空站	1、協助維持與事故航空公司及中央相關單位之聯繫。 2、協助空難災害之搶救事宜。 3、其他空難應變處理及有關業務權責事項。
四十一	客家事務組	客家事務委員會（主任委員兼組長）	1、負責客家族群急難救助及災後就業輔導等事項。 2、負責客家文化會館等建物搶修、災情查報及復原重建等事項。 3、其他應變處理及有關業務權責事項。
四十二	體育組	體育局（局長兼任組長）	1、配合災民臨時收容所（轄管體育園區場館）之指定、分配及佈置事宜。 2、轄管體育園區公共設施天然災害之修護工程。 3、其他應變處理及有關業務權責事項。

附表三

臺南市各種災害應變中心開設時機與編組機關單位及人員  
實施表



項次	災害類別	開設層級	開設時機、地點、編組機關（單位）及人員	
一	風災	三級開設	開設時機	中央氣象局發布海上或海上陸上颱風警報後，經本府研判有開設必要者。
			編組機關（單位）及人員	由本府消防局緊急應變小組或救災救護指揮中心人員，持續監控掌握颱風動態並與相關單位橫向聯繫。
		二級開設	開設時機	<p>有下列情形之一，經本府研判有開設必要：</p> <ol style="list-style-type: none"> <li>1、中央氣象局發布海上颱風警報後，研判後續發布海上陸上颱風警報機率較低，惟受颱風外圍環流影響，經中央氣象局風雨預報本市平均風力達七級以上或本市陣風達十級以上。</li> <li>2、其他中央氣象局發布海上或海上陸上颱風警報後，對本市可能造成影響。</li> </ol>

			編組機關 (單位) 及人員	<p>1、第一階段進駐：</p> <p>由本府消防局通知災害防救辦公室、水利局、警察局、民政局、工務局、環境保護局、社會局、新聞及國際關係處、教育局、農業局及臺南市後備指揮部等相關單位指派防救災業務人員進駐，並得視狀況彈性調整之。</p> <p>2、第二階段進駐：</p> <p>由本府消防局通知第一階段進駐單位及經濟發展局、觀光旅遊局、人事處、交通局、文化局、衛生局、勞工局、秘書處、第四作戰區、臺南災防區(陸軍砲兵訓練指揮部)、官田災防區(陸軍第八軍團步兵第二〇三旅)、經濟部水利署第五河川局、經濟部水利署第六河川局、海洋委員會海巡署南部分署第一一岸巡隊、經濟部水利署南區水資源分署、行政院農業委員會農田水利署嘉南管理處及台灣糖業股份有限公司休閒遊憩事業部柳營尖山埤渡假村、大台南天然氣股份有限公司、欣南天然氣股份有限公司、台灣電力股份有限公司(含台南區、新營區營業處)、中華電信股份有限公司臺南營運處、交通部公路總局第五區養護工程處(新營工務段、新化工務段、曾文工務段擇一進駐)、台灣自來水股份有限公司第六區管理處等機關(單位)，指派防救災業務人員進駐，並得視狀況彈性通知調整；另指揮官或副指揮官得視實際</p>
--	--	--	---------------------	---

			<p>狀況指示本府其他機關或中央派駐機關進駐協助救災任務。</p> <p>3、臺灣南區氣象中心於本市災害應變中心開設期間，經通報後應派員出席指揮官召開之工作會報，並提供氣象情資分析與研判。</p> <p>4、本市防災協力團隊於本市災害應變中心開設期間，經通報後應派員出席指揮官或副指揮官召開之工作會報，並提出分析研判。另得指定進駐機關(單位)提出防災整備及災情報告。</p>
		一級開設	<p>開設時機</p> <p>中央氣象局發布海上或海上陸上颱風警報，將本市列入警戒區域後，經本府研判有提升開設層級必要者。</p>
		編組機關(單位)及人員	<p>1、原二級開設進駐機關(單位)應指派科(室)主管層級以上或熟悉防救災業務人員進駐，並得視狀況彈性通知調整；另指揮官或副指揮官得視實際狀況指示本府其他機關或中央派駐機關進駐協助救災任務。</p> <p>2、臺灣南區氣象中心於本市災害應變中心開設期間，經通報後應派員出席指揮官召開之工作會報，並提供氣象情資分析與研判。</p> <p>3、本市防災協力團隊於本市災害應變中心開設期間，經通報後應派員出席指揮官或副指揮官召開之工作會報，並提出分析研判。另得指定進駐機關(單位)提出防災整備及災情報告。</p>

二	震災、 海嘯	一級開設	開設時機	本市地震經中央氣象局通報有下列情形之一，並經本府研判有開設必要者： 1、地震震度達六弱以上者。 2、中央氣象局發布海嘯警報。 3、災情估計傷亡、失蹤你人數十五人以上、房屋毀損或土壤液化嚴重等。
---	-----------	------	------	---

			<p>編組機關 (單位) 及人員</p>	<p>1、本市地震震度達五強以上時，由本府消防局啟動地震災情查通報作業機制，以「臺南市災害應變中心」名義傳送簡訊及傳真，通報本市應變中心各編組單位及各區公所，本於權責主動進行災情查報及通報作業。</p> <p>2、本市地震震度達六弱以上時，由本府消防局執行上述災情查通報作業並成立災害應變中心，由消防局通知災害防救辦公室、警察局、經濟發展局、水利局、工務局、農業局、衛生局、環境保護局、民政局、社會局、教育局、勞工局、觀光旅遊局、秘書處、人事處、新聞及國際關係處、交通局、原住民族事務委員會、客家事務委員會、體育局、臺南市後備指揮部、臺南災防區(陸軍砲兵訓練指揮部)、官田災防區(陸軍第八軍團步兵第二〇三旅)、第四作戰區、台灣自來水股份有限公司第六區管理處、經濟部水利署第五河川局、經濟部水利署第六河川局、台灣中油股份有限公司台南營業處、台灣電力股份有限公司(台南區、新營區營業處)、中華電信股份有限公司臺南營運處、大台南區天然氣股份有限公司、欣南天然氣股份有限公司、交通部公路總局第五區養護工程處、海洋委員會海巡署南部分署第一一岸巡隊、經濟部水利署南區水資源分署、行政院農業委員會農田水利署嘉南管</p>
--	--	--	------------------------------	---

				<p>理處及台灣糖業股份有限公司休閒遊憩事業部柳營尖山埤渡假村等機關(單位),指派科(室)主管層級以上或熟悉防救災業務人員進駐,並得視狀況彈性通知調整;另指揮官或副指揮官得視實際狀況指示本府其他機關、事業單位或中央派駐機關進駐協助救災任務;當地震造成通訊中斷,指派人員不待通知自動進駐。</p> <p>3、臺灣南區氣象中心於本市災害應變中心開設期間,經通報後應派員出席指揮官召開之工作會報,並提供氣象情資分析與研判。</p> <p>4、本市防災協力團隊於本市災害應變中心開設期間,經通報後應派員出席指揮官或副指揮官召開之工作會報,並提出分析研判。另得指定進駐機關(單位)提出防災整備及災情報告。</p>
--	--	--	--	---

三	火災、 爆炸	一級開設	開設時機	<p>本市火災、爆炸災害估計有下列情形之一，經本府研判有開設必要者：</p> <ol style="list-style-type: none"> <li>1、火災、爆炸災害估計有十五人以上傷亡、失蹤，且災情嚴重，有持續擴大燃燒，無法有效控制，亟待救助者。</li> <li>2、火災、爆炸災害發生地點在重要場所（政府辦公廳舍或首長官邸等）或重要公共設施，造成多人傷亡、失蹤，亟待救助者。</li> <li>3、本市轄內各工業園區有關危險物品或高壓氣體等設施，發生火災、爆炸或相當程度之洩漏災情嚴重無法控制，並造成重大人員受傷或死亡亟待救援者。</li> </ol>
---	-----------	------	------	---

			編組機關 (單位) 及人員	<p>1、由本府消防局通知災害防救辦公室、警察局、經濟發展局、水利局、工務局、衛生局、環境保護局、民政局、社會局、勞工局、秘書處、人事處、新聞及國際關係處、交通局、臺南市後備指揮部、台灣電力股份有限公司(含臺南區、新營區營業處)、中華電信股份有限公司臺南營運處、台灣自來水股份有限公司第六區管理處、大台南區天然氣股份有限公司、台灣中油股份有限公司台南營業處及欣南天然氣股份有限公司等相關機關(單位)，各單位首長(主管)親自或指派權責人員進駐，並得視狀況彈性通知調整。</p> <p>2、另指揮官或副指揮官得視實際狀況指示本府其他機關、協力團隊、事業單位或中央派駐機關進駐協助救災任務。</p>
四	水災	三級開設	開設時機	中央氣象局發布豪雨特報，經本府研判有開設必要者。
			編組機關 (單位) 及人員	由本府水利局水情小組或協力團隊(廠商)進駐，掌握降雨動態，並得視狀況要求或調整相關局處(公所)進駐，進駐地點以各機關辦公室為主或由本府水利局另行指定地點。
		二級開設	開設時機	中央氣象局發布大豪雨特報，本市列入警戒區域後，經本府研判有開設必要者。



			編組機關 (單位) 及人員	<p>1、第一階段進駐： 由本府水利局通知災害防救辦公室、消防局、警察局、民政局、工務局、環境保護局、社會局、新聞及國際關係處、農業局、教育局及臺南市後備指揮部等機關(單位)，指派防救災業務人員進駐，並得視狀況調整之。</p> <p>2、第二階段進駐： 由本府水利局通知第一階段進駐單位及經濟發展局、觀光旅遊局、人事處、交通局、文化局、衛生局、勞工局、秘書處、第四作戰區、臺南災防區(陸軍砲兵訓練指揮部)、官田災防區(陸軍第八軍團步兵第二〇三旅)經濟部水利署第五河川局、經濟部水利署第六河川局、海洋委員會海巡署南部分署第一一岸巡隊、經濟部水利署南區水資源分署、行政院農業委員會農田水利署嘉南管理處及台灣糖業股份有限公司休閒遊憩事業部柳營尖山埤渡假村、大台南天然氣股份有限公司、欣南天然氣股份有限公司、台灣電力股份有限公司(含臺南區、新營區營業處)、中華電信股份有限公司臺南營運處、交通部公路總局第五區養護工程處(新營工務段、新化工務段、曾文工務段擇一進駐)、台灣自來水股份有限公司第六區管理處等機關(單位)，指派熟悉防救災業務人員進駐，並得視狀況彈性通知調整；另指揮官或副指揮官得視實</p>
--	--	--	---------------------	--

			<p>際狀況指示本府其他機關或中央派駐機關進駐協助救災任務。</p> <p>3、臺灣南區氣象中心於本市災害應變中心開設期間，經通報後應派員出席指揮官召開之工作會報，並提供氣象情資分析與研判。</p> <p>4、本市防災協力團隊於本市災害應變中心開設期間，經通報後應派員出席指揮官或副指揮官召開之工作會報，並提出分析研判。另得指定進駐機關(單位)提出防災整備及災情報告。</p>	
		一級開設	開設時機	本市災害應變中心二級開設後，經本府研判有必要提升時。
			編組機關(單位)及人員	<p>1、原二級開設進駐機關(單位)應指派科(室)主管層級以上或熟悉防救災業務人員進駐，並得視狀況彈性通知調整；另指揮官或副指揮官得視實際狀況指示本府其他機關或中央派駐機關進駐協助救災任務。</p> <p>2、臺灣南區氣象中心於本市災害應變中心開設期間，經通報後應派員出席指揮官召開之工作會報，並提供氣象情資分析與研判。</p> <p>3、本市防災協力團隊於本市災害應變中心開設期間，經通報後應派員出席指揮官或副指揮官召開之工作會報，並提出分析研判。另得指定進駐機關(單位)提出防災整備及災情報告。</p>

五	土石流及大規模崩塌	一級開設	開設時機	土石流及大規模崩塌災害估計造成三戶以上屋舍掩埋或五人以上傷亡、失蹤，且災情嚴重，經本府研判有開設必要。
---	-----------	------	------	---

			編組機關 (單位) 及人員	<p>1、由本府水利局通知災害防救辦公室、警察局、經濟發展局、水利局、工務局、農業局、衛生局、環境保護局、民政局、社會局、教育局、勞工局、觀光旅遊局、秘書處、人事處、新聞及國際關係處、交通局、臺南市後備指揮部、臺南災防區(陸軍砲兵訓練指揮部)、官田災防區(陸軍第八軍團步兵第二〇三旅)、農業部農村發展及水土保持署臺南分署、農業部林業及自然保育署嘉義分署、經濟部水利署第五河川局、經濟部水利署第六河川局、台灣電力股份有限公司(嘉南供電區營運處、台南區營業處、新營區營業處擇一進駐)、中華電信股份有限公司臺南營運處、交通部公路總局第五區養護工程處(新營工務段、新化工務段、曾文工務段擇一進駐)、台灣自來水股份有限公司第六區管理處、經濟部水利署南區水資源分署及台灣糖業股份有限公司休閒遊憩事業部柳營尖山埤渡假村等相關機關(單位)，應指派科(室)主管層級以上或熟悉防救災業務人員進駐，並得視狀況彈性通知調整；另指揮官或副指揮官得視實際狀況指示本府其他機關、事業單位或中央派駐機關進駐協助救災任務。</p> <p>2、區級應變中心於內部成立緊急應變小組，密切注意災害狀況，適時緊急處理災民安置事宜。</p>
--	--	--	---------------------	--

				3、災害應變中心開設期間，指揮官或副指揮官召開工作會報時，由本市防災協力團隊或臺灣南區氣象中心提出氣象分析研判，並得指定進駐機關(單位)提出防災整備及災情報告。
六	旱災	一級開設	開設時機	中央已成立「旱災中央災害應變中心」，且本市水情燈號為紅燈，經本府評估本市整體供水情勢後，研判有開設之必要。
			編組機關(單位)及人員	由本府經濟發展局、災害防救辦公室、工務局、水利局、社會局、消防局、衛生局、秘書處及台灣自來水股份有限公司第六區管理處、交通部中央氣象局臺灣南區氣象中心、經濟部水利署南區水資源分署、國家科學及技術委員會南部科學園區管理局、經濟部工業局南區工業區管理處及行政院農業委員會農田水利署嘉南管理處等相關機關(單位)指派業務承辦科、室主管以上人員進駐，處理各項緊急應變事宜，前揭進駐單位得視情況彈性通知調整增減。其他未進駐本市災害應變中心之相關機關(單位)，於本市災害應變中心成立，接受災害應變中心通報後，由單位首長為召集人，依業務權責，及時於內部成立緊急應變小組，密切注意災害狀況適時妥善處理，以利災害應變中心指揮官之派遣、調度。

七	公用氣體與油料管線災害	一級開設	開設時機	<p>本市公用氣體與油料管線災害估計有下列情形之一，經本府研判有開設必要者：</p> <p>1、有五人以上傷亡、失蹤，且災情嚴重，有持續擴大蔓延，無法有效控制。</p> <p>2、陸域污染面積達五萬平方公尺以上，無法有效控制。</p>
			編組機關(單位)及人員	<p>由本府經濟發展局通知災害防救辦公室、工務局、水利局、社會局、勞工局、秘書處、警察局、消防局、衛生局、環境保護局、台灣中油股份有限公司台南營業處、台灣中油股份有限公司嘉義營業處、大台南區天然氣股份有限公司及欣南天然氣股份有限公司等相關機關(單位)指派業務承辦科、室主管以上人員進駐，處理各項緊急應變事宜，並視災情狀況由經濟發展局報請指揮官同意後通知其他相關單位進駐。其他未進駐本市災害應變中心之相關機關(單位)，於本市災害應變中心成立，接受災害應變中心通報後，由單位首長為召集人，依業務權責，及時於內部成立緊急應變小組，密切注意災害狀況適時妥善處理，以利災害應變中心指揮官之派遣、調度。</p>
八	輸電線路災害	一級開設	開設時機	<p>輸電線路發生事故，估計有十人以上傷亡、失蹤或十所以上變電所全部停電，預估在三十六小時內無法恢復正常供電，且情況持續惡化，無法立即有效控制時。</p>

			編組機關 (單位) 及人員	由本府經濟發展局通知災害防救辦公室、社會局、勞工局、秘書處、警察局、消防局、交通局、民政局及台灣電力股份有限公司等相關機關(單位)指派業務承辦科、室主管以上人員進駐，處理各項緊急應變事宜，並視災情狀況由經濟發展局報請指揮官同意後通知其他相關單位進駐。其他未進駐本市災害應變中心之相關機關(單位)，於本市災害應變中心成立，接受災害應變中心通報後，由單位首長為召集人，依業務權責，及時於內部成立緊急應變小組，密切注意災害狀況適時妥善處理，以利災害應變中心指揮官之派遣、調度。
九	寒害	一級開設	開設時機	中央氣象局發佈平地低溫特報紅燈(連續二十四小時平地氣溫六度C以下)後，本市列為警戒區域時。
			編組機關 (單位) 及人員	本府農業局通知災害防救辦公室、民政局、工務局、社會局、警察局、消防局、衛生局及環境保護局等相關機關(單位)指派業務承辦科、室主管以上人員進駐，處理各項緊急應變事宜，密切注意中央氣象局之氣候報導，並視災情狀況由農業局報請指揮官同意後通知其他相關單位進駐。其他未進駐本市災害應變中心之相關機關(單位)，於本市災害應變中心成立，接受災害應變中心通報後，由單位首長為召集人，依業務權責，及時於內部成立緊急應變小組，密切注意災害狀況適時妥善處理，以利災害應變中心指揮官之派遣、調度。

十	空難	一級開設	開設時機	民用航空器在本市轄區陸地運作中發生事故，估計有十五人以上傷亡、失蹤，或災情嚴重。
			編組機關 (單位) 及人員	由本府交通局通知災害防救辦公室、民政局、工務局、社會局、警察局、消防局、衛生局、經濟發展局、水利局、農業局、觀光旅遊局、文化局、新聞及國際關係處、法制處、秘書處、交通部民用航空局臺南航空站及環境保護局等相關機關(單位)指派業務承辦科、室主管以上人員進駐，並密切注意災情狀況，執行相關緊急應變事宜；並得視災情狀況由交通局報請指揮官同意後通知其他相關單位進駐。其他未進駐本市災害應變中心之相關機關(單位)，於本市災害應變中心成立，接受災害應變中心通報後，由單位首長為召集人，依業務權責，及時於內部成立緊急應變小組，密切注意災害狀況適時妥善處理，以利災害應變中心指揮官之派遣、調度。
十一	海難	一級開設	開設時機	船舶損害嚴重，估計有十五人以上傷亡、失蹤且災情嚴重，經本府研判有開設必要。



			編組機關 (單位) 及人員	由本府交通局、觀光旅遊局、農業局通知災害防救辦公室、民政局、社會局、秘書處、警察局、消防局、衛生局及環境保護局等相關機關(單位)指派科業務承辦科、室主管以上人員進駐，並密切注意災情狀況，執行相關緊急應變事宜；並得視災情狀況由交通局報請指揮官同意後通知其他相關單位進駐。其他未進駐本市災害應變中心之相關機關(單位)，於本市災害應變中心成立，接受災害應變中心通報後，由單位首長為召集人，依業務權責，及時於內部成立緊急應變小組，密切注意災害狀況適時妥善處理，以利災害應變中心指揮官之派遣、調度。
十二	陸上交通事故	一級開設	開設時機	本市轄內發生重大交通事故，估計有十五人以上傷亡、失蹤，且災情嚴重有擴大之虞。

			編組機關 (單位) 及人員	由本府交通局通知災害防救辦公室、民政局、教育局、社會局、工務局、勞工局、秘書處、警察局、消防局、衛生局、環境保護局、臺南市後備指揮部及各管線工程事業單位指派業務承辦科、室主管以上人員進駐，執行災害應變事宜，密切注意災情狀況；並得視災情狀況由交通局報請指揮官同意後通知其他相關單位進駐。其他未進駐本市災害應變中心之相關機關(單位)，於本市災害應變中心成立，接受災害應變中心通報後，由單位首長為召集人，依業務權責，及時於內部成立緊急應變小組，密切注意災害狀況適時妥善處理，以利災害應變中心指揮官之派遣、調度。
十三	毒性及 關注化學物質 災害	一級開設	開設時機	<ol style="list-style-type: none"> <li>1、因毒性及關注化學物質災害估計造成十五人以上傷亡、失蹤，且災情嚴重，有持續擴大，無法有效控制。</li> <li>2、因毒性及關注化學物質災害而污染面積達一平方公里以上，且無法有效控制時。</li> <li>3、其他特別重大災害經陳報市長後認為有開設之必要。</li> </ol>

			編組機關 (單位) 及人員	由本府環境保護局通知災害防救辦公室、社會局、勞工局、工務局、秘書處、警察局、消防局、衛生局等相關機關(單位)指派業務承辦科、室主管以上人員進駐，處理各項應變事宜，密切注意災情狀況。其他未進駐本市災害應變中心之相關機關(單位)，於本市災害應變中心成立，接受災害應變中心通報後，由機關(單位)首長(主管)為召集人，依業務權責，及時於內部成立緊急應變小組，密切注意災害狀況適時妥善處理，以利災害應變中心指揮官之派遣、調度。
十四	海洋污染災害	一級開設	開設時機	油輪或船舶油料外洩或有油污染之虞於環境敏感區或於非環境敏感區達一百公噸以下。

			編組機關 (單位) 及人員	<p>依污染地點，由本府環境保護局通報，發生於商港區域通報臺灣港務公司高雄港務分公司安平港營運處；漁港區域通報本府漁港及近海管理所；國家公園區域通報台江國家公園管理處或雲嘉南濱海國家風景區管理處；海上通報海洋委員會海巡署艦隊分署第四海巡隊；海岸通報海洋委員會海巡署南部分署第一一岸巡隊，並通知本府災害防救辦公室、消防局、警察局、衛生局、交通局、經濟發展局、研究發展考核委員會、法制處、財政稅務局、新聞及國際關係處及臺南市後備指揮部等相關機關(單位)指派業務承辦科、室主管以上人員進駐，處理各項緊急應變事宜，密切注意災情狀況；並得視災情狀況由環境保護局報請指揮官同意後通知其他機關或單位進駐。其他未進駐本市災害應變中心之相關機關(單位)，於本市災害應變中心成立，接受災害應變中心通報後，由單位首長為召集人，依業務權責，及時於內部成立緊急應變小組，密切注意災害狀況適時妥善處理，以利災害應變中心指揮官之派遣、調度。前揭進駐單位得視狀況彈性通知調整增減。</p>
十五	生物病原災害	三級開設	開設時機	<p>法定傳染病於國外流行，且有境外移入本市之虞；或本市出現散發個案，經本府衛生局評估有開設必要者。</p>

		編組機關 (單位) 及人員	由本府衛生局防疫人員進駐，依「傳染病防治法」密切監測傳染病疫情趨勢並執行相關防疫工作，並得請求衛生福利部疾病管制署南區管制中心協助及指導。
	二級開設	開設時機	法定傳染病於國外流行，已造成境外移入；或本市出現群聚個案，有跨行政區蔓延之虞，經本府衛生局評估有開設必要者。
		編組機關 (單位) 及人員	由本府衛生局相關人員進駐，得召集環境保護局、民政局、勞工局、工務局、經濟發展局、教育局、警察局、消防局、社會局、農業局、觀光旅遊局、水利局及各區公所及衛生所等相關單位代表，依「傳染病防治法」密切監測傳染病疫情趨勢並執行各項防疫工作，並應請求衛生福利部疾病管制署南區管制中心協助及指導。
	一級開設	開設時機	法定傳染病於本市出現行政區群聚個案，疫情出現跨行政區蔓延並擴大，經本府衛生局評估有開設必要者。

			編組機關 (單位) 及人員	<p>由本府衛生局通知災害防救辦公室、流行疫情指揮中心二級開設進駐單位、法制處、財政稅務局、主計處、政風處、地政局、原住民族事務委員會、客家事務委員會、都市發展局、研究發展考核委員會等相關單位指派業務承辦科、室主管以上人員進駐，依「傳染病防治法」執行相關防疫應變事宜，密切注意疫情狀況；應請求衛生福利部疾病管制署南區管制中心協助及指導並視疫情狀況由衛生局報請指揮官同意後邀集本市轄區內之中央機關、國營事業、國軍單位、大學校院及臺南市醫師公會及藥師公會派員列席，共同執行防疫作為；且得依需要，聘請專家學者擔任諮詢顧問，協助防疫工作。</p>
				<p>備註：登革熱流行疫情指揮中心開設時機、編組機關（單位）及人員，另依「臺南市因應登革熱流行疫情各級指揮中心作業規定」辦理；各類法定傳染病依致死率、發生率及傳播速度等危害風險程度，經本府衛生局評估有必要者得跨級開設流行疫情指揮中心。</p>
十六	動植物 疫災	一級開設	開設時機	<p>1、動物疫災： 農業部開設「動物疫災災害緊急應變小組」；經本府研判有開設必要者。</p> <p>2、植物疫災： 農業部成立動植物疫災中央災害應變中心時，依災害防救法第十二條成立本市動植物疫災災害應變中心。</p>

			編組機關 (單位) 及人員	植物疫災： 由本府農務科進駐，配合中央進行植物疫災防救措施。 動物疫災： 由本府動物防疫人員進駐，依「動物傳染病防治條例」密切監測傳染病疫情趨勢並執行相關防疫工作。
十七	懸浮微粒物質 災害	一級開設	開設時機	依據行政院環境保護署預報隔日空氣品質本市AQI可能大於400或本市任一空氣品質監測站AQI大於400，且指標污染物為懸浮微粒，經本府環境保護局研判有必要開設者。
			編組機關 (單位) 及人員	由本府環境保護局通知災害防救辦公室、經濟發展局、交通局、警察局、消防局、衛生局、教育局、民政局、社會局、農業局、新聞及國際關係處、研究發展考核委員會、地政局、文化局、觀光旅遊局、工務局、水利局、勞工局等局處首長或其代理人與會，採取對應應變措施，前揭進駐單位得視情況彈性通知調整增減。其他未進駐本市災害應變中心之相關機關(單位)，於本市災害應變中心成立，接受災害應變中心通報後，由單位首長或指定代理人為召集人，依業務權責，及時於內部成立緊急應變小組，密切注意災害狀況適時妥善處理，以利災害應變中心指揮官之派遣、調度。
十八	森林火災	一級開設	開設時機	本市森林火災延燒面積達100公頃以上時，經本府農業局或消防局研判有開設必要者。

			編組機關 (單位) 及人員	<p>1、由本府農業局通知災害防救辦公室、警察局、經濟發展局、教育局、消防局、衛生局、環境保護局、民政局、社會局、新聞及國際關係處、農業部林業及自然保育署嘉義分署等相關機關(單位)，各單位首長(主管)親自或指派權責人員進駐，前揭進駐單位得視狀況彈性通知調整增減。</p> <p>2、於應變中心作業期間，得視情況建議指揮官增派其他編組機關(單位)進駐，配合執行各項救災工作。</p>
十九	輻射 災害	一級開設	開設時機	<p>本市發生放射性物質意外事件、放射性物料管理及運送等意外事件，有下列情形之一，經行政院原子能委員會通知或本府研判有開設必要者：</p> <p>1、估計有十五人以上傷亡、失蹤，且災情嚴重，亟待救助。</p> <p>2、污染面積超過一千平方公尺以上，無法有效控制。</p>

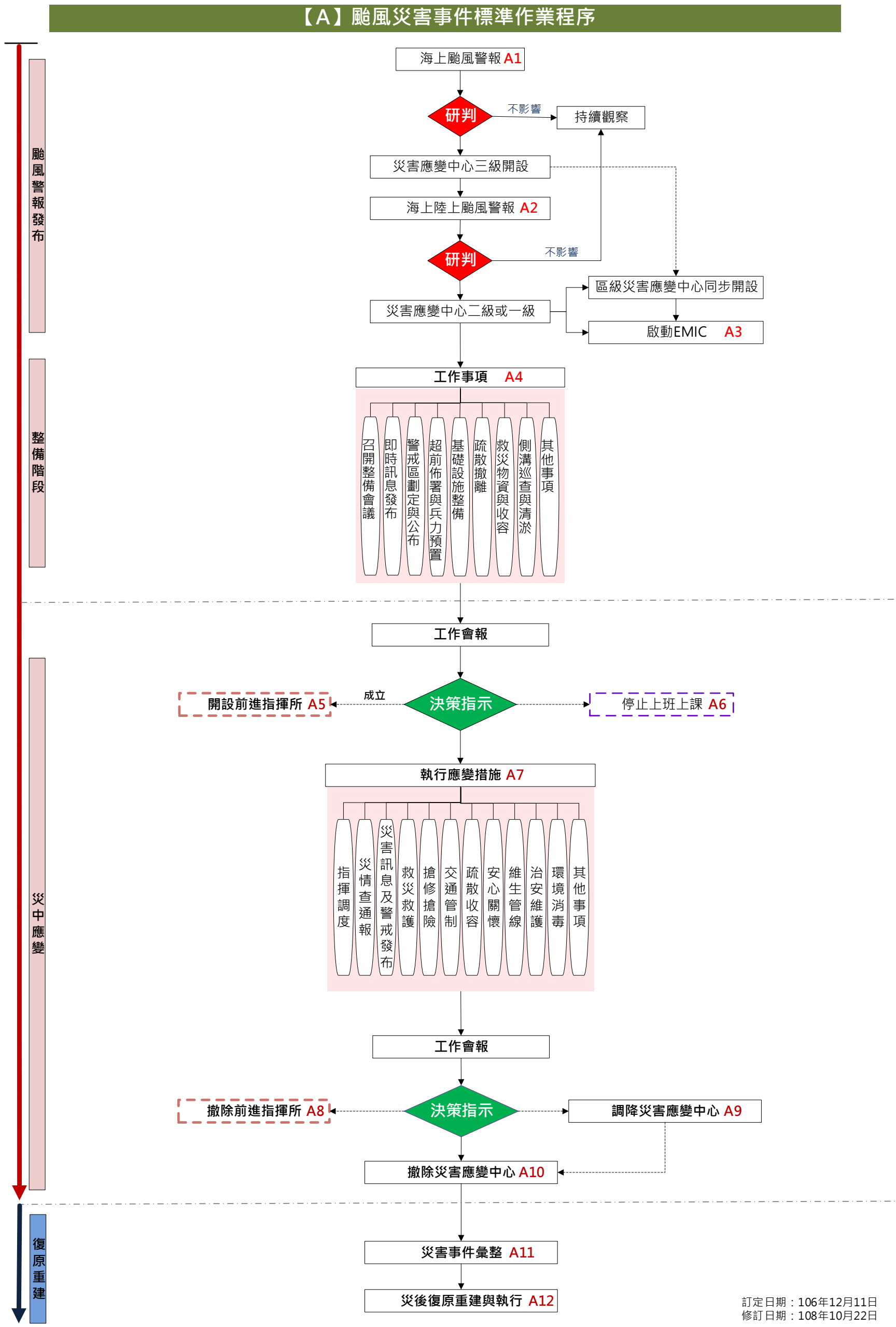


			編組機關 (單位) 及人員	<p>1、由本府消防局通知災害防救辦公室、警察局、經濟發展局、教育局、農業局、衛生局、環境保護局、民政局、社會局、勞工局及新聞及國際關係處等相關機關(單位)，各單位首長(主管)親自或指派權責人員進駐，前揭進駐單位得視狀況彈性通知調整增減。</p> <p>2、於應變中心作業期間，得視情況建議指揮官增派其他編組機關(單位)進駐，配合執行各項救災工作。</p>
二十	礦災 災害	一級開設	開設時機	估計有十人以上傷亡、失蹤，且災情嚴重，亟待救助，經本府研判有開設必要者。
			編組機關 (單位) 及人員	由經濟發展局通知災害防救辦公室、環境保護局、警察局、消防局、工務局、衛生局、民政局、社會局、臺南市後備指揮部及台灣中油股份有限公司(新營礦場)等相關機關(單位)指派業務承辦科、室主管以上人員進駐，處理各項緊急應變事宜，並視災情狀況由經濟發展局報請指揮官同意後通知其他相關單位進駐。其他未進駐本市災害應變中心之相關機關(單位)，於本市災害應變中心成立，接受災害應變中心通報後，由單位首長為召集人，依業務權責，及時於內部成立緊急應變小組，密切注意災害狀況適時妥善處理，以利災害應變中心指揮官之派遣、調度。

二十一	其他 災害	一級開設	開設時機 與編組機 關(單位)及人 員	各災害防救業務主管機關應視災害種類、規模、性質，即時成立緊急應變小組，密切注意災害狀況適時應變處置，橫向連繫相關機關協助處理，並得視災情狀況報告市長有關災害規模與災情，由市長決定成立災害應變中心，由各災害防救業務主管機關通知相關權責編組機關(單位)進駐作業。
-----	----------	------	------------------------------	---

附件二 臺南市各災害標準作業程序

【A】壹、颱風災害事件標準作業流程圖



【A】貳、颱風災害事件標準作業流程和作業項目及執行(權責)機關一覽表

程序	ID	作業流程	作業項目	執行機關	
颱風警報發布	A1	海上颱風警報	1.中央氣象局發布海上颱風警報時，颱風行徑路線對本市可能造成影響時，消防局啟動初期緊急應變小組，加強颱風相關訊息之掌握及災害應變中心開設之整備。 2.完成緊急應變小組編組表，通知輪值人員備勤。 3.災害應變中心提升三級以上開設時，消防局負責以、傳真、簡訊及 LINE 等方式之傳遞，同時由臺灣南區氣象中心與市府協力團隊提供颱風警報相關訊息。 4.由消防局救災救護指揮中心受理災情通報及處置。	<ul style="list-style-type: none"> <li>消防局救災救護指揮中心</li> <li>臺灣南區氣象中心</li> <li>協力團隊</li> </ul>	
	A2	海上陸上颱風警報	1.為及早因應戒備，或經本府研判有開設災害應變中心之必要，其開設等級及進駐編組單位，參照臺南市各級災害應變中心成立作業要點之規定辦理。 2.由消防局負責以、傳真、簡訊及 LINE 等方式，通報相關單位進駐，相關單位接獲通報後應於 1 小時內派員進駐。 3.依指揮官或副指揮官之指示，得視實際狀況彈性調整進駐單位或協請中央相關機關派駐協助救災任務。	<ul style="list-style-type: none"> <li>消防局</li> </ul>	
	A3	啟動 EMIC	災害應變中心成立後，應於內政部消防署 EMIC 系統專案開設，並通報 37 區公所同步登錄開設。	<ul style="list-style-type: none"> <li>消防局</li> <li>區公所</li> </ul>	
整備階段	A4	召開整備會議	A4-1	1.由指揮官或副指揮官指示召開颱風整備會議，各機關就其權責事項進行災前整備事項進行報告。	<ul style="list-style-type: none"> <li>災害防救辦公室</li> <li>相關機關</li> </ul>
		即時訊息發布	A4-2	1.市政府全球資訊網首頁開設災害應變告示網。 2.災害應變中心整備會議決議事項及相關防颱措施宣導。 3.災害事件即時資訊掌握與發布，同步於災害應變告示網露出。	<ul style="list-style-type: none"> <li>智慧發展中心</li> <li>新聞及國際關係處</li> </ul>
		警戒區劃定與公布	A4-3	1.劃定海岸線、溪流、土石流、漁港泊地警戒管制區及公告等事項。 2.相關機關單位依業管權責協助進行相關管制措施。	<ul style="list-style-type: none"> <li>消防局</li> <li>相關機關</li> </ul>
		超前佈署與兵力預置	A4-4	1.針對本市易淹水地區或土石流地區研判降雨情形，視需要進行超前佈署，通知搶險搶修開口契約廠商做好人力與裝備整備待命，並協助低窪地區居民進行預防性疏散撤離。 2.國軍依任務轄區預置兵力待命，派遣連絡官進駐市級及區級災害應變中心，並完成相關兵力、裝備及器材整備等相關事宜。 3.啟動防汛巡查編組人員分區巡查。 4.通知自主防災社區動員警戒、巡查、通報及應變機制。 5.進行移動式抽水機預佈作業。 6.掌握區公所砂包數量，並請區公所公佈砂包索取地點。 7.聯繫搶險搶修開口契約廠商待命整備。 8.通報本市各級學校、社福及護理機構加強防颱措施相關整備事宜。	<ul style="list-style-type: none"> <li>消防局</li> <li>國軍部隊</li> <li>水利局</li> <li>工務局</li> <li>交通局</li> <li>各區公所</li> <li>教育局</li> <li>衛生局</li> <li>社會局</li> </ul>
		基礎設施整備	A4-5	1.通知抽水站、水閘門、移動式抽水機管理人員待命，並進行油料補充及操作測試，確認可正常運作。 2.通知滯洪池、埤池權管單位配合進行水位預洩降作業。 3.加強在建工程現地查核（如破堤、防汛缺口工程案件），並要求工程廠商落實破堤防汛計畫。 4.易淹水道路、車行地下道、橋梁、交通號誌進行巡查及整備。 5.對廣告招牌、施工圍籬、鷹架，通知所有人加強繫牢穩固。 6.交通設施之巡檢及維護。	<ul style="list-style-type: none"> <li>水利局</li> <li>工務局</li> <li>交通局</li> </ul>
		疏散撤離	A4-6	1.指揮官指示對高災害潛勢區域，督導區公所對於危險潛勢區域，執行勸導撤離或強制撤離等事宜。 2.掌握區公所執行疏散撤離之進度及人數。	<ul style="list-style-type: none"> <li>民政局</li> </ul>
		救災物資與收容	A4-7	1.民生救災物資之盤點及儲備事項。 2.對高災害潛勢地區之區公所檢視避難收容處所之開設整備。 3.通報對本市社福機構加強防颱措施相關整備事宜。	<ul style="list-style-type: none"> <li>社會局</li> </ul>
		側溝巡查與清淤	A4-8	1.對低窪地區及易淹水路段請各區清潔區隊加強側溝清淤及巡查。 2.人員及車輛機具待命整備。	<ul style="list-style-type: none"> <li>環保局</li> </ul>
		其他事項	A4-9	防颱措施： 1.運用臺南市「災害應變告示網」及 Line 官方帳號等方式進行有關颱風訊息及防颱措施之宣導。 2.路樹巡檢加固，局部低窪道路、過水路面橋等進行預防性封閉作業。	<ul style="list-style-type: none"> <li>新聞及國際關係處</li> <li>工務局</li> <li>區公所</li> </ul>
災中應變	A5	開設前進指揮所	1.指揮官為統籌、調整合體救災資源，掌握災害現場救災及支援需求，指示開設前進指揮所後，消防局應依「臺南市政府災害應變前進指揮所作業規定」，與所在地區公所選定適當地點開設。 2.相關機關接獲指示後應依職權指定適當人員，攜帶必要裝備及器材，至前進指揮所報到，依業務職掌執行救災任務。 3.各進駐人員應確實掌握救災救護處置措施及相關災情資料彙整，同時回報災害應變中心，並於市政府災害應變告示網露出。	<ul style="list-style-type: none"> <li>消防局</li> <li>相關局處</li> <li>災區公所</li> </ul>	
	A6	停止上班上課	1.人事處： (1).依中央氣象局颱風警報單及風力、雨量預報資料，研判是否達停止上班上課之標準，並依「天然災害停止上班上課作業辦法」辦理。 (2).指揮官宣布停止上班上課指示後，立即通報行政院人事行政總處發布訊息。 2.新聞及國際關係處 於市政府災害應變告示網露出並通知各新聞媒體、有線電視網走馬燈、市政府 LINE 官方帳號等，讓民眾知悉。	<ul style="list-style-type: none"> <li>人事處</li> <li>新聞及國際關係處</li> </ul>	

程序	ID	作業流程	作業項目	執行機關
		指揮調度	<p>A7-1</p> <p>1. 統籌救災資源整合:</p> <p>(1). 消防局負責災害現場救災救護人力及機具之調度指揮，以人命搜救為優先，搜救進度隨時向指揮官報告；救護工作則於衛生局人員到達成立急救站後移交指揮權予衛生局。</p> <p>(2). 衛生局應視需要指揮醫療機構成立急救站並指定急救站負責人，負責緊急醫療及急救處置，並將病患依檢傷分類等級做好後送醫院之分配。</p> <p>(3). 工務局負責協助調派大型救災機具(大鋼牙、怪手、挖土機、大貨車等)及專業技術人員。</p> <p>(4). 社會局負責民間慈善機構或社會服務團體及志工參與救災工作，開設捐款帳戶及救濟民生物資整合。</p> <p>(5). 民政局協助確認受災戶名單或罹難者身分及後續相關事宜。</p> <p>(6). 秘書處負責災害現場行政支援、公務車輛調度、前進指揮所、媒體中心、家屬休息中心等相關事情之聯繫。</p> <p>2. 徵用災害現場民間房屋作為緊急應變處所。</p> <p>3. 劃定管制區，嚴禁非救災救護人員及車輛進入。</p> <p>4. 向中央災害應變中心及國軍申請支援。</p>	<ul style="list-style-type: none"> <li>• 消防局</li> <li>• 工務局</li> <li>• 衛生局</li> <li>• 社會局</li> <li>• 民政局</li> <li>• 警察局</li> <li>• 秘書處</li> <li>• 國軍單位</li> </ul>
		災情查通報	<p>A7-2</p> <p>1. 消防局及所屬消防分隊:</p> <p>(1). 各大隊及消防分隊，應依「臺南市政府消防局災情查報通報作業規定」，進行災情查報與通報及救助相關工作。</p> <p>(2). 動員義勇消防、消防救難志工團體等協助災情查報及通報作業，同時就查報人員之查報資料，與警政及其他相關單位之災情資料查證確認。</p> <p>(3). 彙整各查報系統經確認之災情資料，登錄 EMIC 系統並通報各權責機關處理及追蹤掌握災情處理狀況。</p> <p>2. 警察局及所屬分局、分駐(派出):</p> <p>(1). 進駐災害應變中心，負責彙整所屬分局、分駐(派出)所之災情查報資料，與消防及其他相關單位之災情資料查證確認。</p> <p>(2). 各分局及所屬分駐(派出)所，應依職權主動進行災情查報相關工作，並將災情迅速通報警察局、消防局或災害應變中心。</p> <p>(3). 運用警勤區、義警及民防等人員協助災情查報及通報作業。</p> <p>3. 民政局:</p> <p>(1). 進駐災害應變中心，督導各區區公所災情查通報相關工作，與警察局、消防局等其他相關單位進行橫向聯繫作業。</p> <p>(2). 督導各戶政事務所提供必要之戶政資料，以利查詢及受災民眾身份確認。</p> <p>(3). 彙整各區公所淹水災情影響戶數及路段等資料。</p> <p>4. 水利局</p> <p>(1). 進駐災害應變中心，負責彙整市轄各區水利設施等之災情查報資料，並與消防、警察及其他相關單位之災情資料查證確認。</p> <p>(2). 動員防汛編組或協力團隊等人員，協助災情查報及通報作業。</p> <p>5. 區公所</p> <p>(1). 區公所人員、里長、鄰長及社區志工等，應主動進行災情查報資料，彙整及查證確認災情資料(包含影響戶數及路段)，並將災情登錄 EMIC 系統。</p> <p>(2). 對於區內發生之災情，應持續追蹤掌握災情處理狀況及回報災害應變中心。</p> <p>6. 其他機關:</p> <p>發布海上陸上颱風警報後，本市轄內各級學校、文化古蹟、道路橋梁、水庫、環保設施、重要經建設施、維生管線、社福機構、衛生醫療機構、農產畜牧、漁港、各風景區等，各業務主管機關應主動依權責儘速派員進行災情查報，同時彙整及查證確認資料應通報災害應變中心。</p> <p>7. 災害防救辦公室:</p> <p>各業務權責機關提供彙整及查證確認之災情資料，由災害防救辦公室總彙整統計，提供指揮官、新聞處發布訊息，並於市政府災害應變告示網露出，讓民眾知悉。</p>	<ul style="list-style-type: none"> <li>• 消防局</li> <li>• 警察局</li> <li>• 民政局</li> <li>• 水利局</li> <li>• 區公所</li> <li>• 防災辦公室</li> <li>• 相關機關</li> <li>• 工務局</li> <li>• 社會局</li> </ul>
		災害及警戒訊息發布	<p>A7-3</p> <p>1. 水庫洩洪、淹水警戒、區域排水及河川水位警戒、土石流警戒、颱風暴潮等資訊掌握與發布，必要時運用災害告警系統(CBS)發布災害訊息。</p> <p>2. 隨時掌握最新災情狀況，配合災害應變中心之作業，適時發布最新動態。</p> <p>3. 災害應變中心召開工作會報記錄，指揮官裁示事項即時公布於市政府全球資訊網災害應變告示網露出。</p>	<ul style="list-style-type: none"> <li>• 水利局</li> <li>• 消防局</li> <li>• 新聞及國際關係處</li> <li>• 相關機關</li> </ul>
		救災救護	<p>A7-4</p> <p>1. 傷患救助:</p> <p>(1). 消防局接獲市民受困(淹水受困、交通事故、落水、土石流等)通報，立即派遣轄區消防分隊出動救生艇，並攜帶救生器材前往救援，將受困市民護送至安全地點。</p> <p>(2). 接獲市民因停電受困電梯報案後，立即派遣轄區消防分隊出動人員至現場處理，將受困市民救出，並通報電梯維修管理廠商協助後續事宜。</p> <p>(3). 事故現場災情擴大時，通報民間救難組織協助緊急處理救災救援工作。</p> <p>(4). 視災害現場需要協助申請內政部空中勤務總隊支援直昇機執行救援任務。</p>	<ul style="list-style-type: none"> <li>• 消防局</li> </ul>

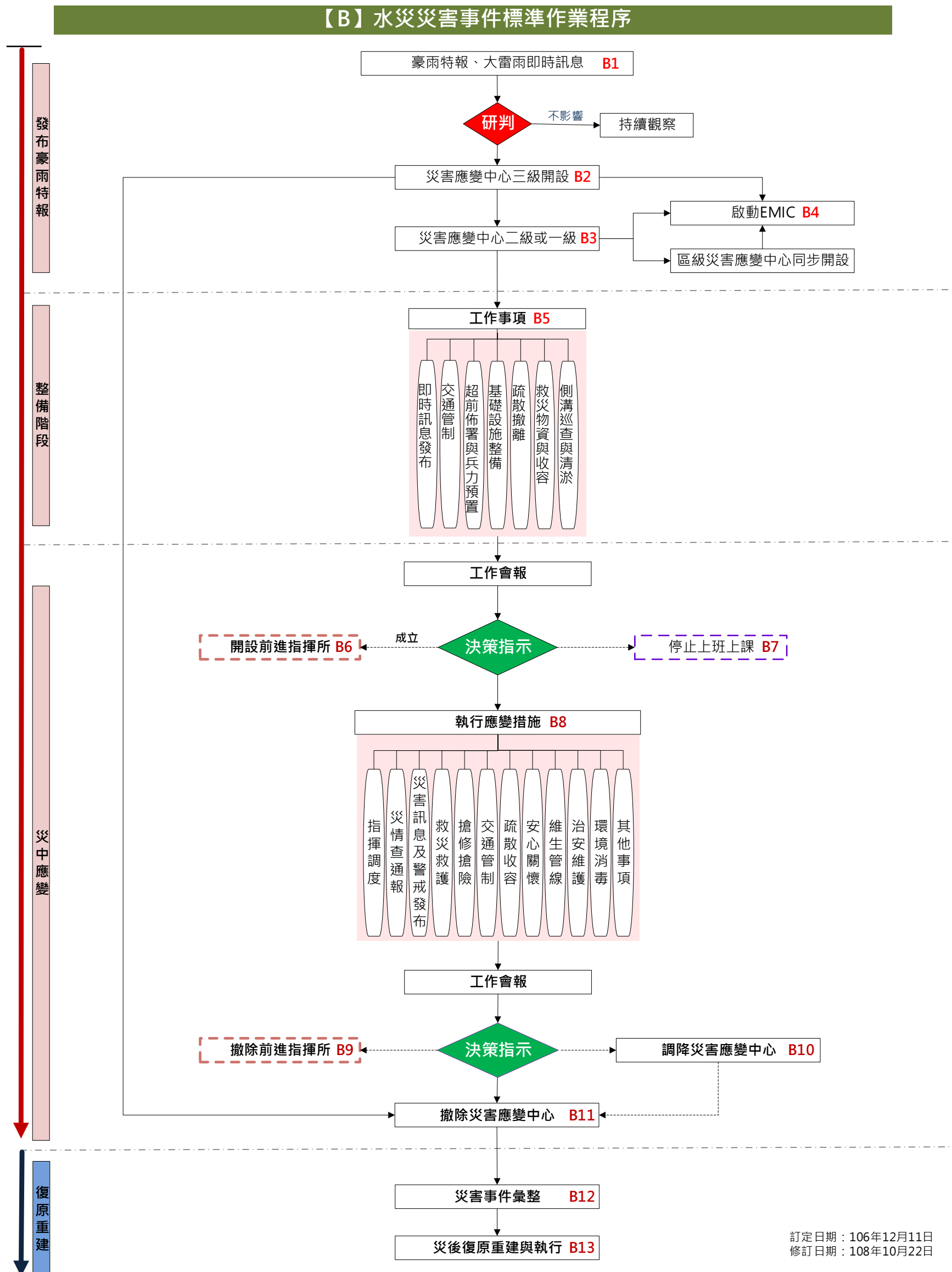
程序	ID	作業流程	作業項目	執行機關	
			<p>1.傷患救護:</p> <p>(1). 現場緊急醫療救護指揮官應視需要,指揮醫療機構成立急救站,並指定急救站負責人,負責緊急醫療處理。</p> <p>(2). 緊急醫療救護過程中,現場緊急醫療救護指揮官、急救站負責人及支援醫師等救護人員,得依專長做到院前緊急醫療包紮、急救等前置處理,並將傷病患依其檢傷等級做好後送醫院之分配。</p> <p>(3). 評估災難現場狀況,執行醫療人員及救護車之支援派遣,並將情形回報本市災害應變中心。</p> <p>2.傷亡名單確認:</p> <p>(1). 彙整統計後送醫院處置之傷病患名單及人數,回報災害應變中心(包含傷患姓名、性別、年齡、受傷及醫治情形、後送醫院等資料)。</p> <p>(2). 受傷民眾送往醫院救治後,由轄區分駐派出所員警確認其身份,並通報家屬。</p> <p>(3). 如發生重大災害事件,大量罹難者之處理,由民政局負責後續協調冰櫃、屍袋支援調度,罹難者身份如無直系親人或外籍人士者,應即通知相關單位會同辦理。</p>	<ul style="list-style-type: none"> <li>• 衛生局</li> <li>• 消防局</li> <li>• 民政局</li> <li>• 警察局</li> </ul>	
		搶修搶險	<p>1.水利設施毀損搶修:</p> <p>(1). 水利局接獲通報後,立即通知開口契約廠商及設施權管機關至災害現場進行搶險、搶修作業。</p> <p>(2). 開口契約廠商救災能量不足或災情有擴大之虞時,向中央災害應變中心及國軍申請支援。</p>	<ul style="list-style-type: none"> <li>• 水利局</li> </ul>	
	A7-5		<p>1.道路毀損搶修:接獲通報立即派員前往處理,設置警告標誌及夜間照明設施,進行道路緊急搶通,如無法即時搶通,應規劃替代道路,並將封路訊息透過各種管道,讓用路人及早改道。</p> <p>2.鷹架、施工圍籬或廣告招牌倒塌搶修:通報區公所通知開口契約廠商前往清除或通知物權所有人儘速處理,避免影響交通,危及用路人。</p> <p>3.行道路樹及路燈毀損處理:通報區公所通知開口契約廠商前往清除,必要時通知台電公司協助電線移除。</p> <p>4.易致災區之橋梁或道路封閉:通報區公所針對轄區易致災區之橋梁、過水橋或易淹水路段,派員監看,必要時進行封橋、封路管制措施。</p>	<ul style="list-style-type: none"> <li>• 工務局</li> <li>• 警察局</li> <li>• 區公所</li> </ul>	
			<p>1.交通號誌緊急搶修:接獲通報立即通知開口契約廠商派員緊急搶修,重要交通路口協請警察局派員進行交通疏導。</p> <p>2.鐵公路阻斷重大交通事故處理:</p> <p>(1). 通知鐵公路管理單位派人搶救,協請警察局協助維持交通疏導,規劃替代道路,並透過市府災害應變告示網發布改道訊息。</p> <p>(2). 消防局接獲通報,立即派遣進行救援任務,必要時通知民間救難組織協助,請警察局協助現場交通管制、疏導或改道,儘速排除障礙,恢復交通順暢。</p> <p>3.船舶遇險之處理:</p> <p>(1). 接獲船舶於海域遇險通報後,通知海巡署海岸巡防總局南部地區巡防局第一一海岸巡防總隊及相關單位,請求支援搶救及傷患後送。</p> <p>(2). 船舶在本市漁港區內遇難,立即通報消防局、南部地區巡防局第一一海岸巡防總隊及船東公司,進行相關緊急救援任務。</p> <p>(3). 船舶在本市內陸水域內遇難,立即通報消防局及船東公司,進行相關緊急救援任務。</p>	<ul style="list-style-type: none"> <li>• 交通局</li> <li>• 消防局</li> <li>• 警察局</li> <li>• 漁港及近海管理所</li> <li>• 第一一岸巡防隊</li> <li>• 觀光旅遊局</li> </ul>	
		交通管制	A7-6	<p>1.現場管制及交通疏導:</p> <p>(1). 災區警戒管制之執行由各警察分局針對災區周圍相關地理位置實施縱深佈署,以擴大管制空間並依任務需求分置警戒、管制、檢查、監視及交通疏導等崗哨。</p> <p>(2). 負責管制、警戒員警應切實勸(驅)離災區週邊圍觀之民眾,確實淨空現場,維持災區良好秩序,並嚴禁閒雜人等進入封鎖警戒線內,防止歹徒趁機偷竊或其他不法情事。</p> <p>(3). 交通疏導管制,應審視災區實況及救災實際需要,律定交通管制範圍,設置警示標誌及攔阻器材,嚴密管制人車進入。</p> <p>(4). 對於救災路線及應變,路線應全線保持暢通,以利救災活動進行。</p> <p>(5). 對於參與救災工作之義工團體、民間救難團體及志工或採訪之媒體記者應嚴格檢查管制,並派員引導至消防局工作站報到處所辦理報到手續,再由消防局專人引導至各相關工作站接受任務指派。</p> <p>(6). 對各項管制措施應隨時透過大眾傳播媒體或廣播電台隨時播出,以利管制。</p>	<ul style="list-style-type: none"> <li>• 警察局</li> <li>• 工務局</li> <li>• 交通局</li> <li>• 消防局</li> <li>• 新聞及國際關係處</li> </ul>

程序	ID	作業流程	作業項目	執行機關
		疏散收容	<p>1.警戒疏散:</p> <p>(1). 監視水文資訊,當各區達淹水警戒、河川警戒水位、沿海地區颱風暴潮、水庫洩洪警戒或水利署通報警戒資訊時,通報各警戒區公所針對水災保全對象進行垂直避難或強制撤離。</p> <p>(2). 當行政院農委會發布本市轄區為土石流黃色警戒時,通報警戒區域之區公所對保全對象進行疏散避難勸告;土石流紅色警戒時,進行強制疏散撤離。</p> <p>2.災民收容及救濟:</p> <p>(1). 災民收容救濟作業,依災民登記、災民收容、災民救濟、災民調查與服務與災民遣散等程序辦理,以各區所開設之臨時收容處所為主。</p> <p>(2). 必要時,由各區公所運用已簽定支援協定之旅宿業作為臨時安置處所。</p>	<ul style="list-style-type: none"> <li>• 水利局</li> <li>• 民政局</li> <li>• 社會局</li> </ul>
		安心關懷	<p>1. 確認受災戶名冊,即時掌握個案及家屬需求協助依親及短期收容,並提供情緒支持等心理撫慰服務。</p> <p>2. 視災情啟動個案服務(一戶一社工),全程陪伴,結合專業社福團體,提供即時服務。</p> <p>3. 受災戶學生安心輔導及就學,由教育局學生輔導諮商中心社工師及心理師個別心理輔導。</p> <p>4. 視災情協助災區災民及救災人員心理專業服務,並視需要成立安心關懷站,結合心理衛生相關專業人員,提供心理支持、評估或關懷。</p>	<ul style="list-style-type: none"> <li>• 社會局</li> <li>• 教育局</li> <li>• 衛生局</li> </ul>
		維生管線	<p>電信線路毀損搶修:</p> <p>1.電信公司接獲線路毀損通報後,應由測量單位測試用戶障礙數量,並立即派員前往處理及回報障礙情形、影響通信範圍、預定修復時間等狀況。</p> <p>2.重要中繼電路應優先搶修或經調度恢復通話。</p> <p>3.搶修器具或材料缺乏時,可視狀況提出支援請求。</p> <p>4.現場搶修作業依照電信公司之標準作業程序或準則辦理,並以安全為優先考量,作業完成後立即回報災害應變中心及區公所。</p>	<ul style="list-style-type: none"> <li>• 中華電信公司</li> </ul>
			<p>電桿倒塌或供電線路受損之搶修:</p> <p>1.台電公司接獲災情通報後,立即派員至現場勘查處理。</p> <p>2.現場人員確認供電線路受損狀況後立即回報,進行搶修搶通作業,並採取各項安全措施,作業完成後回報本市災害應變中心。</p> <p>3.對於停電訊息、影響戶數範圍、預估恢復供電時間等,應主動通報災害應變中心及區公所。</p>	<ul style="list-style-type: none"> <li>• 臺灣電力公司</li> </ul>
			<p>天然氣管線洩漏搶修:</p> <p>1.接獲通報後派員至現場勘查並回報狀況。</p> <p>2.搶修作業應以安全為優先考量,施工作業時應適時疏散影響範圍內之住戶,及協請警察局派員交通疏導,搶修完成後回報災害應變中心。</p>	<ul style="list-style-type: none"> <li>• 大台南區天然氣股份有限公司</li> <li>• 欣南天然氣股份有限公司</li> </ul>
			<p>自來水管線毀損搶修:</p> <p>1.接獲通報後派員至現場勘查並回報狀況。</p> <p>2.搶修作業短時間內如無法恢復供水,應透過宣傳車、記者會、有線電視網走馬燈、市政府全球資訊網等管道公告週知,並提供給水點應急。</p> <p>3.對於停水訊息、影響戶數範圍、預估恢復供水時間等,應主動回報災害應變中心及區公所。</p>	<ul style="list-style-type: none"> <li>• 自來水公司</li> </ul>
		治安維護	<p>災區治安維護:</p> <p>1.劃(指)定災區周圍相關區域,實施縱深佈署,以擴大安全警衛空間,依任務需求分置警戒、管制、檢查、監視等崗哨,防範治安事故發生。</p> <p>2.規劃小區域巡邏區,針對災區及週邊實施巡邏守望。</p> <p>3.對重點地區或有治安顧慮場所,實施全天候勤務。</p> <p>4.對可疑人物應嚴密監視,發現有不法活動時,依法逮捕送辦。</p>	<ul style="list-style-type: none"> <li>• 警察局</li> </ul>
		環境消毒	<p>1.災區現場設置緊急調度站,提供流動公廁、清潔人員協助周邊環境垃圾清理清除作業。</p> <p>2.適時進行救災道路路面清掃清洗工作,以抑制揚塵。</p> <p>3.臨時供水點水質檢測。</p>	<ul style="list-style-type: none"> <li>• 環保局</li> </ul>
		其他事項	<p>結合社會資源:</p> <p>1.積極聯絡民間土木公會、結構公會、建築師公會、績優營造業或土木包工業等廠商,趕往災害現場協助搶險、搶救工作。</p> <p>2.積極聯絡社會服務團體、志工等,前往災區支援救災與災民收容輔導工作。</p> <p>3.積極聯絡民間救難團體趕往災害現場進行協助搶救工作。</p> <p>4.協調動員災區附近工廠廠方或大型企業組織人員,提供救災相關器材或物資配合搶救。</p> <p>失蹤案件處置:</p> <p>1.因災害失蹤且有事實足以確認其因災死亡,而未發現遺體者,協助利害關係人向法院申請,裁定其死亡及死亡之時間等證明。</p>	<ul style="list-style-type: none"> <li>• 工務局</li> <li>• 社會局</li> <li>• 消防局</li> <li>• 經濟發展局</li> <li>• 勞工局</li> <li>• 警察局</li> </ul>
	A8	撤除前進指揮所	當災害現場已獲控制或規模縮小時,經指揮官指示撤除前進指揮所。	<ul style="list-style-type: none"> <li>• 消防局</li> </ul>
	A9	調降災害應變中心	當風力或降雨量已趨緩或災害事件處理完竣,經指揮官指示災害應變中心調降,區公所同步辦理。	<ul style="list-style-type: none"> <li>• 消防局</li> </ul>

程序	ID	作業流程	作業項目	執行機關
	A10	撤除 災害應變中心	1.中央氣象局發布解除海上陸上颱風警報或本市脫離颱風警戒區後，執行長(消防局長)經評估颱風威脅已降低，報請指揮官同意撤除災害應變中心之開設。 2.災害應變中心撤除後，各權責機關應依業管權責進行後續災後復原重建工作。	<ul style="list-style-type: none"> <li>• 消防局</li> <li>• 相關機關</li> </ul>
復原重建	A11	災害事件彙整	災害應變中心撤除後，各編組單位及各區公所，應將本次颱風災害事件依業務權責之處置措施，一個月內送本府災害防救辦公室彙整及陳報中央災害防救業務主管機關。	<ul style="list-style-type: none"> <li>• 災防辦公室</li> </ul>
	A12	災後復原重建 與執行	1.災害應變中心撤除後，本府相關機關及各區公所，視實際災情需求進行災區認定、動支災害準備金進行必要之搶險搶修，如災害準備金不足支應時，應向本府災害防救辦公室提出擴充經費之申請。 2.本府相關機關及各區公所應進行災後復建工程之查報作業，召開預算分配會議，核定災後復建工程案件，後續列管追蹤執行進度及施工品質。	<ul style="list-style-type: none"> <li>• 災防辦公室</li> <li>• 研究發展考核委員會</li> <li>• 相關機關</li> <li>• 區公所</li> </ul>



【B】壹、水災災害事件標準作業流程圖



【B】貳、水災災害事件標準作業流程和作業項目及執行(權責)機關一覽表

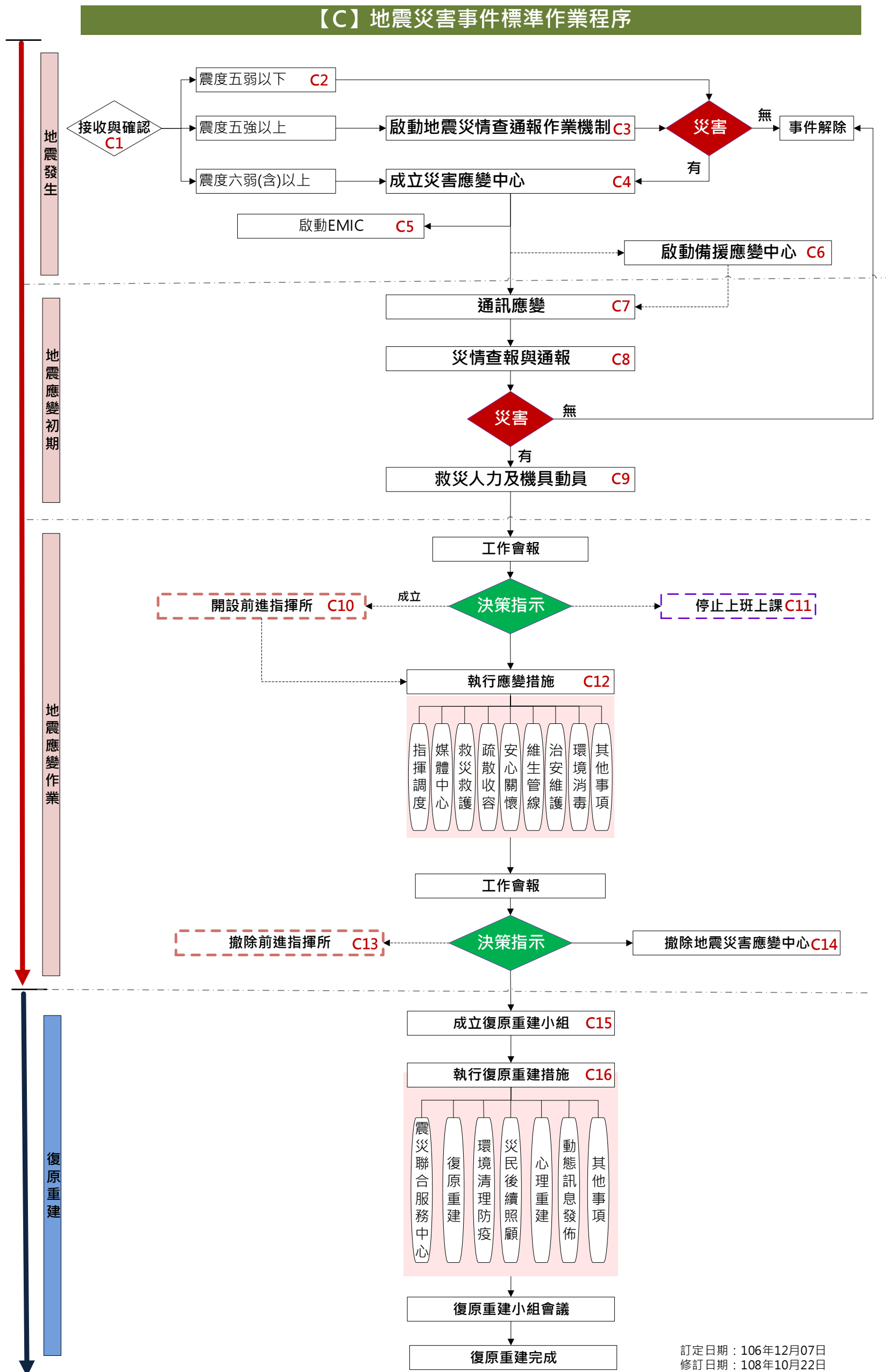
程序	ID	作業流程	作業項目	執行機關
	B1	豪雨特報	中央氣象局發布豪雨特報或大雷雨即時訊息將臺南列為示警區域後，水利局隨時掌握豪雨動態消息，監看各地降雨資訊，水情是否達到河川水位警戒範圍，做好災害應變中心開設層級之準備。	• 水利局
	B2	災害應變中心三級開設	三級開設時，辦理事項如下： 1.輪值人員進駐水情中心，持續監視水情。 2.視需要啟動防汛巡查編組人員分區巡查。 3.防汛編組人員、抽水站、水門、移動式抽水機操作人員及搶險搶修開口契約廠商應保持通訊暢通，並隨時注意水情狀況。 4.由水利局負責以傳真或簡訊或 LINE 等方式通報相關單位。 5.當次豪雨特報或大雷雨即時訊息將臺南列為示警區域後，持續監看觀察後，如對本市未造成影響，解除之。	• 水利局 • 相關機關
	B3	災害應變中心二級或一級開設	4.豪雨特報持續增強，本市列入大豪雨警戒區後，經水利局研判有開設災害應變中心之必要，其開設等級及進駐編組單位，參照臺南市各級災害應變中心成立作業要點之規定辦理。 5.由水利局負責以簡訊、傳真、或電話及 LINE 等方式通報相關進駐單位，相關單位接獲通報後應於 1 小時內派員進駐。 6.依指揮官或副指揮官之指示，得視實際狀況彈性調整進駐單位或協請中央相關機關派駐協助救災任務。	• 水利局
	B4	啟動 EMIC	災害應變中心成立後，應於內政部消防署 EMIC 系統專案開設，並通報 37 區公所同步登錄開設。	• 水利局 • 消防局
整備階段	B5	即時訊息發布	B5-1 1.市政府全球資訊網首頁開設災害應變告示網。 2.災害應變中心整備會議決議事項及相關防範措施宣導。 3.災害事件即時資訊掌握與發布，同步於災害應變告示網露出。	• 智慧發展中心 • 新聞及國際關係處
		交通管制	B5-2 3.對本市易淹水區域之道路或土石流易坍方之路段進行交通管制。 4.對本市轄區過水橋或低窪地區之便橋，必要時應進行預防性之封橋措施，同時加強夜間照明設施。	• 警察局 • 工務局 • 公路主管機關
		超前佈署與兵力預置	B5-3 1.針對本市易淹水或土石流地區研判降雨情形，視需要進行超前佈署，通知搶險搶修開口契約廠商做好人力及機具之整備待命，並協助低窪地區居民進行預防性疏散撤離。 2.國軍依任務轄區預置兵力待命，派遣連絡官進駐市級及區級災害應變中心，並完成相關兵力、裝備及器材整備等相關事宜。 3.通知自主防災社區動員警戒、巡查、通報及應變機制。 4.進行移動式抽水機預佈作業。 5.聯繫搶險搶修開口契約廠商待命整備。 6.掌握區公所砂包數量，並請區公所公佈砂包索取地點。 7.通報本市各級學校、社福及護理機構加強大豪雨相關整備事宜。	• 水利局 • 消防局 • 工務局 • 民政局 • 教育局 • 衛生局 • 社會局 • 國軍單位 • 各區公所
		基礎設施整備	B5-4 1.通知抽水站、水閘門、移動式抽水機管理人員待命，並進行油料補充及操作測試，確認可正常運作。 2.通知滯洪池、埤池權管單位配合進行水位預洩降作業。 3.加強在建工程現地查核（如破堤、防汛缺口工程案件），並要求工程廠商落實破堤防汛計畫。 4.加強車行地下道巡查。 5.交通設施之巡檢及維護。	• 水利局 • 工務局 • 交通局
		疏散撤離	B5-5 1.督導各區公所對於水災潛勢影響範圍之保全對象，執行勸導撤離或強制撤離等事宜。 2.掌握區公所執行疏散撤離之進度及人數。	• 民政局
		救災物資與收容	B5-6 4.民生救災物資之盤點及儲備事項。 5.對高災害潛勢地區之區公所檢視避難收容處所之開設整備。 6.通報對本市社福機構加強大豪雨之防範措施及相關整備事宜。	• 社會局
		側溝巡查與清淤	B5-7 3.對低窪地區及易淹水路段請各區清潔區隊加強側溝清淤及巡查。 4.人員及車輛機具待命整備。	• 環保局
災中應變	B6	開設前進指揮所	3.指揮官為統籌、調整合體救災資源，掌握災害現場救災及支援需求，指示開設前進指揮所後，水利局應依「臺南市政府災害應變前進指揮所作業規定」，與所在地區公所選定適當地點開設。 4.相關機關接獲指示後應依職權指定適當人員，攜帶必要裝備及器材，至前進指揮所報到，依業務職掌執行救災任務。 5.各進駐人員應確實掌握救災救護處置措施及相關災情資料彙整，同時回報災害應變中心，並於市政府災害應變告示網露出。	• 水利局 • 相關局處 • 災區公所
	B7	停止上班上課	1.人事處： (1)依中央氣象局雨量觀測及預報資料，研判是否達停止上班上課之標準，並依「天然災害停止上班上課作業辦法」辦理。 (2)指揮官宣布停止上班上課指示後，立即通報行政院人事行政總處發布訊息。 2.新聞及國際關係處： 於市政府災害應變告示網露出並通知各新聞媒體、有線電視網走馬燈、市政府 LINE 官方帳號等，讓民眾知悉。	• 人事處 • 新聞及國際關係處
	B8	指揮調度	B8-1 2. 統籌救災資源整合： (7). 消防局負責災害現場救災救護人力及機具之調度指揮，以人命搜救為優先，搜救進度隨時向指揮官報告；救護工作則於衛生局人員到達成立急救站後移交指揮官予衛生局。 (8). 衛生局應視需要指揮醫療機構成立急救站並指定急救站負責人，負責緊急醫療及急救處置，並將病患依檢傷分類等級做好後送醫院之分配。	• 消防局 • 工務局 • 衛生局 • 社會局 • 民政局 • 警察局 • 秘書處

程序	ID	作業流程	作業項目	執行機關
			(9). 工務局負責協助調派大型救災機具(大鋼牙、怪手、挖土機、大貨車等)及專業技術人員。 (10). 社會局負責民間慈善機構或社會服務團體及志工參與救災工作，開設捐款帳戶及救濟民生物資整合。 (11). 民政局協助確認受災戶名單或罹難者身份及後續相關事宜。 (12). 秘書處負責災害現場行政支援、公務車輛調度、前進指揮所、媒體中心、家屬休息中心等相關事情之聯繫。 2.徵用災害現場民間房屋作為緊急應變處所。 3.劃定管制區，嚴禁非救災救護人員及車輛進入。 4.向中央災害應變中心及國軍申請支援。	<ul style="list-style-type: none"> <li>國軍單位</li> </ul>
		災情查通報	B8-2 1.消防局及所屬消防分隊: (4). 各大隊及消防分隊，應依「臺南市政府消防局災情查報通報作業規定」，進行災情查報與通報及救助相關工作。 (5). 動員義勇消防、消防救難志工團體等協助災情查報及通報作業，同時就查報人員之查報資料，與警政及其他相關單位之災情資料查證確認 (6). 彙整各查報系統經確認之災情資料，登錄 EMIC 系統並通報各權責機關處理及追蹤掌握災情處理狀況。 2.警察局及所屬分局、分駐(派出): (4). 進駐災害應變中心，負責彙整所屬分局、分駐(派出)所之災情查報資料，與消防及其他相關單位之災情資料查證確認。 (5). 各分局及所屬分駐(派出)所，應依職權主動進行災情查報相關工作，並將災情迅速通報警察局、消防局或災害應變中心。 (6). 運用警勤區、義警及民防等人員協助災情查報及通報作業。 3.民政局: (4). 進駐災害應變中心，督導各區區公所災情查通報相關工作，與警察局、消防局等協力機關進行橫向聯繫作業。 (5). 督導各戶政事務所提供必要之戶政資料，以利查詢及受災民眾身份確認。 (6). 彙整各區公所淹水災情影響戶數及路段等資料。 4.水利局 (1).進駐災害應變中心，負責彙整市轄各區積淹水及水利設施等災情查報資料，並與消防、警察及其他相關單位之災情資料查證確認。 (2).動員防汛編組或協力團隊等人員，協助災情查報及通報作業。 8.區公所 (3). 區公所人員、里長、鄰長及社區志工等，應主動進行災情查報資料，彙整及查證確認災情資料(包含影響戶數及路段)，並將災情登錄 EMIC 系統。 (4). 對於區內發生之災情，應持續追蹤掌握災情處理狀況及回報災害應變中心。 9.其他機關: 發布豪雨特報後，本市轄內各級學校、文化古蹟、道路橋梁、水庫、環保設施、重要經建設施、維生管線、社福機構、衛生醫療機構、農產畜牧、漁港、各風景區等，各業務主管機關應主動依權責儘速派員進行災情查報，同時彙整及查證確認資料應回報災害應變中心。 10.災害防救辦公室: 各業務權責機關提供彙整及查證確認之災情資料，由災害防救辦公室總彙整統計，提供指揮官、新聞處發布訊息，並於市政府災害應變告示網露出，讓民眾知悉。	<ul style="list-style-type: none"> <li>消防局</li> <li>警察局</li> <li>民政局</li> <li>水利局</li> <li>工務局</li> <li>社會局</li> <li>區公所</li> <li>災防辦公室</li> <li>其他機關</li> </ul>
		災害及警戒訊息發布	B8-3 4.水庫洩洪、淹水警戒、區域排水及河川水位警戒、土石流警戒等資訊掌握與發布，必要時運用災害告警系統(CBS)發布災害訊息。 5.隨時掌握最新災情狀況，配合災害應變中心之作業，適時發布最新動態。 6.災害應變中心召開工作會報記錄，指揮官裁示事項即時公布於市政府災害應變告示網露出。	<ul style="list-style-type: none"> <li>水利局</li> <li>消防局</li> <li>新聞及國際關係處</li> <li>相關機關</li> </ul>
		救災救護	B8-4 1.傷患救助: (1). 消防局接獲市民受困(淹水受困、交通事故、落水、土石流等)通報，立即派遣轄區消防分隊出動救生艇，並攜帶救生器材前往救援，將受困市民護送至安全地點。 (2). 接獲市民因停電受困電梯報案後，立即派遣轄區消防分隊出動人員至現場處理，將受困市民救出，並通報電梯維修管理廠商協助後續事宜。 (3). 事故現場災情擴大時，通報民間救難組織協助緊急處理救災救援工作。 (4). 視災害現場需要協助申請內政部空中勤務總隊支援直昇機執行救援任務。 3.傷患救護: (4). 現場緊急醫療救護指揮官應視需要，指揮醫療機構成立急救站，並指定急救站負責人，負責緊急醫療處理。 (5). 緊急醫療救護過程中，現場緊急醫療救護指揮官、急救站負責人及支援醫師等救護人員，得依專長做到院前緊急醫療包紮、急救等前置處理，並將傷病患依其檢傷等級做好後送醫院之分配。 (6). 評估災難現場狀況，執行醫療人員及救護車之支援派遣，並將情形回報災害應變中心。 4.傷亡名單確認: (4). 彙整統計後送醫院處置之傷病患名單及人數，回報災害應變中心(包含傷患姓名、性別、年齡、受傷及醫治情形、後送醫院等資料)。 (5). 受傷民眾送往醫院救治後，由轄區分駐派出所員警確認其身份，並通報家屬。	<ul style="list-style-type: none"> <li>消防局</li> <li>衛生局</li> <li>消防局</li> <li>民政局</li> <li>警察局</li> </ul>

程序	ID	作業流程	作業項目	執行機關	
			(6). 如發生重大災害事件，大量罹難者之處理，由民政局負責後續協調冰櫃、屍袋支援調度，罹難者身份如無直系親人或外籍人士者，應即通知相關單位會同辦理。		
		搶修搶險	2.水利設施毀損搶修: (3). 水利局接獲通報後，立即通知開口契約廠商及設施權管機關至災害現場進行搶險、搶修作業。 (4). 開口契約廠商救災能量不足或災情有擴大之虞時，向中央災害應變中心及國軍申請支援。	• 水利局	
			1.道路毀損之搶修：派員前往處理，置警告標誌並進行道路緊急補強工作。 2.鷹架及廣告招牌倒塌之搶修：通報區公所通知開口契約廠商前往清除倒塌之鷹架或廣告招牌，使道路恢復暢通。 3.路樹及路燈毀損之處理：通報區公所通知開口契約廠商前往清除倒塌之路樹或毀損路燈。 4.易致災區橋樑封閉及道路封閉：通報區公所針對轄區易致災區之橋梁、過水橋或易淹水路段，派員監看，必要時進行封橋、封路管制措施。	• 工務局 • 警察局 • 區公所	
			4.交通號誌緊急搶修：接獲通報立即通知開口契約廠商派員緊急搶修，重要交通路口協請警察局派員進行交通疏導。 5.鐵公路阻斷重大交通事故處理： (1). 通知鐵公路管理單位派人搶救，協請警察局協助維持交通疏導，規劃替代道路，並透過市府災害應變告示網發布改道訊息。 (2). 消防局接獲通報，立即派遣進行道路救援任務，必要時通知民間救難組織協助，請警察局協助現場交通管制、疏導或改道，儘速排除障礙，恢復交通順暢。 6.船舶遇險之處理： (4). 接獲船舶於海域遇險通報後，通知海巡署海岸巡防總局南部地區巡防局第一一海岸巡防總隊及相關單位，請求支援搶救及傷患後送。 (5). 船舶在本市漁港區內遇難，立即通報消防局、南部地區巡防局第一一海岸巡防總隊及船東公司，進行相關緊急救援任務。 (6). 船舶在本市內陸水域內遇難，立即通報消防局及船東公司，進行相關緊急救援任務。	• 交通局 • 消防局 • 警察局 • 漁港及近海管理所 • 第一一岸巡隊 • 觀光旅遊局	
			2. 現場管制及交通疏導： (7). 災區警戒管制之執行由各警察分局針對災區周圍相關地理位置實施縱深佈署，以擴大管制空間並依任務需求分置警戒、管制、檢查、監視及交通疏導等崗哨。 (8). 負責管制、警戒員警應切實勸（驅）離災區週邊圍觀之民眾，確實淨空現場，維持災區良好秩序，並嚴禁閒雜人等進入封鎖警戒線內，防止歹徒趁機偷竊或其他不法情事。 (9). 交通疏導管制，應審視災區實況及救災實際需要，律定交通管制範圍，設置警示標誌及攔阻器材，嚴密管制人車進入。 (10). 對於救災路線及應變，路線應全線保持暢通，以利救災活動進行。 (11). 對於參與救災工作之義工團體、民間救難團體及志工或採訪之媒體記者應嚴格檢查管制，並派員引導至消防局工作站報到處所辦理報到手續，再由消防局專人引導至各相關工作站接受任務指派。 (12). 對各項管制措施應隨時透過大眾傳播媒體或廣播電台隨時播出，以利管制。	• 警察局 • 工務局 • 交通局 • 消防局 • 新聞及國際關係處	
		疏散收容	B8-7	3.警戒疏散: (3). 監視水文資訊，當各區達淹水警戒、河川警戒水位、水庫洩洪警戒或水利署通報警戒資訊時，通報各警戒區公所針對水災保全對象進行垂直避難或強制撤離。 (4). 當行政院農委會發布本市轄區為土石流黃色警戒時，通報警戒區域之區公所對保全對象進行疏散避難勸告；土石流紅色警戒時，進行強制疏散撤離。 4.災民收容及救濟: (3). 災民收容救濟作業，依災民登記、災民收容、災民救濟、災民調查與服務與災民遣散等程序辦理，以各區所開設之臨時收容處所為主。 (4). 必要時，由各區公所運用已簽定支援協定之旅宿業作為臨時安置處所。	• 水利局 • 民政局 • 社會局
		安心關懷	B8-8	5. 確認受災戶名冊，即時掌握個案及家屬需求協助依親及短期收容，並提供情緒支持等心理撫慰服務。 6. 視災情啟動個案服務(一戶一社工)，全程陪伴，結合專業社福團體，提供即時服務。 7. 受災戶學生安心輔導及就學，由教育局學生輔導諮商中心社工師及心理師個別心理輔導。 8. 視災情協助災區災民及救災人員心理專業服務，並視需要成立安心關懷站，結合心理衛生相關專業人員，提供心理支持、評估或關懷。	• 社會局 • 教育局 • 衛生局
		維生管線	B8-9	電信線路毀損搶修： 5.電信公司接獲線路毀損通報後，應由測量單位測試用戶障礙數量，並立即派員前往處理及回報障礙情形、影響通信範圍、預定修復時間等狀況。 6.重要中繼電路應優先搶修或經調度恢復通話。 7.搶修器具或材料缺乏時，可視狀況提出支援請求。 8.現場搶修作業依照電信公司之標準作業程序或準則辦理，並以安全為優先考量，作業完成後立即回報災害應變中心及區公所。	• 中華電信公司

程序	ID	作業流程	作業項目	執行機關		
			電桿倒塌或供電線路受損之搶修： 4.台電公司接獲災情通報後，立即派員至現場勘查處理。 5.現場人員確認供電線路受損狀況後立即回報，進行搶修搶通作業，並採取各項安全措施，作業完成後回報本市災害應變中心。 6.對於停電訊息、影響戶數範圍、預估恢復供電時間等，應主動回報本市災害應變中心及區公所。	• 臺灣電力公司		
			天然氣管線洩漏搶修： 3.接獲通報後派員至現場勘查並回報狀況。 4.搶修作業應以安全為優先考量，施工作業時應適時疏散影響範圍內之住戶，及協請警察局派員交通疏導，搶修完成後回報本市災害應變中心及區公所。	• 大台南區天然氣股份有限公司 • 欣南天然氣股份有限公司		
			自來水管線毀損搶修： 4.接獲通報後派員至現場勘查並回報狀況。 5.搶修作業短時間內如無法恢復供水，應透過宣傳車、記者會、有線電視網走馬燈、市政府全球資訊網等管道公告週知，並提供給水點應急。 6.對於停水訊息、影響戶數範圍、預估恢復供水時間等，應主動回報本市災害應變中心及區公所。	• 自來水公司		
	治安維護	B8-10	災區治安維護： 5.劃（指）定災區周圍相關區域，實施縱深佈署，以擴大安全警衛空間，依任務需求分置警戒、管制、檢查、監視等崗哨，防範治安事故發生。 6.規劃小區域巡邏區，針對災區及週邊實施巡邏守望。 7.對重點地區或有治安顧慮場所，實施全天候勤務。 8.對可疑人物應嚴密監視，發現有不法活動時，依法逮捕送辦。	• 警察局		
	環境消毒	B8-11	4.災區現場設置緊急調度站，提供流動公廁、環境清潔人員協助周邊環境垃圾清理清除作業。 5.適時進行救災道路路面清掃清洗工作，以抑制揚塵。 6.臨時供水點水質檢測。	• 環保局		
		其他事項	B8-12	結合社會資源： 1.積極聯絡民間土木工會、結構工會、建築師工會、績優營造業或土木包工業等廠商，趕往災害現場協助搶險、搶救工作。 2.積極聯絡社會服務團體、志工等，前往災區支援救災與災民收容輔導工作。 3.積極聯絡民間救難團體趕往災害現場進行協助搶救工作。 4.協調動員災區附近工廠廠方或大型企業組織人員，提供救災相關器材或物資配合搶救。 失蹤案件處置： 1.因災害失蹤且有事實足以確認其因災死亡，而未發現遺體者，協助利害關係人向法院申請，裁定其死亡及死亡之時間等證明。	• 工務局 • 社會局 • 消防局 • 經濟發展局	
			B9	撤除前進指揮所	當災害現場已獲控制或規模縮小時，經指揮官指示撤除之。	• 水利局
			B10	調降災害應變中心	當降雨量已趨緩或災害事件處理完竣，經指揮官指示災害應變中心調降，區公所同步辦理。	• 水利局
			B11	撤除災害應變中心	3.中央氣象局發布解除豪雨特報後，執行長(水利局長)經評估威脅已降低，報請指揮官同意撤除災害應變中心之開設。 4.災害應變中心撤除後，各權責機關應依業管權責進行後續災後復原重建工作。	• 水利局 • 相關機關
	復原重建	B12	災害事件彙整	災害應變中心撤除後，各編組單位及各區公所，應將本次水災災害事件依業務權責處置措施，一個月內送本府災害防救辦公室彙整及陳報中央災害防救業務主管機關。	• 災防辦公室	
B13		災後復原重建與執行	3.災害應變中心撤除後，本府相關機關及各區公所，視實際災情需求動支災害準備金進行必要之搶險搶修，如災害準備金不足支應時，應向本府災害防救辦公室提出擴充經費之申請。 4.本府相關機關及各區公所應進行災後復建工程之查報作業，召開預算分配會議，核定災後復建工程案件，後續列管追蹤執行進度及施工品質。	• 災防辦公室 • 研究發展考核委員會 • 相關機關 • 區公所		

【C】壹、地震災害事件標準作業流程圖



## 【C】貳、地震災害事件標準作業流程和作業項目及執行(權責)機關一覽表

程序	ID	作業流程	作業項目	執行機關
地震發生後	C1	接收與確認	1. 接收中央氣象局「強震即時警報」後，確認本次地震規模及震央位置。 2. 依中央氣象局「地震報告」確認本市最大震度及震央位置，當本市震度達五級以上時，以 LINE、電話或無線電等方式通報消防局局長。	• 消防局救災救護指揮中心
	C2	震度未達五級時	1. 強震即時警報顯示本市震度五級以下，經通報查證有災情發生後，立即成立地震災害應變中心。 2. 經查證本市轄內無災情發生後，本次地震警報解除。	
	C3	震度五強以上時	1. 立即啟動地震災情查通報作業機制，消防局參照「臺南市政府消防局災情查報通報作業規定」，通報各大隊及分隊進行災情查報作業。 2. 災害應變中心各編組單位及區公所應依本府「地震災情查報通報作業機制」及「臺南市政府災情查報通報作業規定」主動進行災情查通報作業，並於 1 小時內填具「災情查報表」或以 LINE 回報災害應變中心。 3. 經通報查證本市轄內有重大災情發生後，應立即成立地震災害應變中心。 4. 經查證無重大災情發生後，本次地震警報解除。	• 消防局 • 區公所 • 相關機關
	C4	震度六弱以上時	1. 接獲中央氣象局「強震即時警報」及「地震報告」後，確認本次地震震度達六級以上，立即成立地震災害應變中心，由消防局負責以電話、傳真、簡訊及 LINE 等方式，依「臺南市各級災害應變中心作業點」規定，通報各編組單位派員進駐，同時通報各區公所同步開設。各編組單位應指派主管層級以上或熟悉防救災業務人員進駐。 2. 各編組單位及區公所應依業務權責成立緊急應變小組，並執行災害應變中心交付之任務。 3. 各編組單位及區公所應依本府「地震災情查報通報作業機制」及「臺南市政府災情查報通報作業規定」，主動進行災情查通報作業，並於 1 小時內填具「災情查報表」或以 LINE 回報災害應變中心；對於有災情發生之主管機關應隨時回報，並於 3 小時內續報。 4. 災害應變中心成立後，由消防局開設 EMIC 系統，並通報中央災害應變中心，以利災情傳遞及聯絡相關事宜。 5. 當地震發生後，如造成通訊中斷無法進行電話、傳真、簡訊及 LINE 通報時，各編組單位應不待通知自動指派人員進駐。 6. 各編組單位及區公所於災害應變中心開設後，應建立 24 小時聯繫窗口，指定專人負責聯繫協調事宜。	• 消防局 • 相關局處
	C5	啟動 EMIC	災害應變中心成立後，應於內政部消防署 EMIC 系統專案開設，並通報 37 區公所同步登錄開設。	• 消防局 • 區公所
	C6	啟動備援應變中心	1. 地震災害應變中心成立地點為消防局 6 樓(安平區永華路二段 898 號)，如消防局大樓因強烈地震造成毀損，無法正常運作，經市長裁示啟動民治備援災害應變中心(新營區三興街 380 號)或適當之地點。 2. 啟動備援災害應變中心後，由消防局負責以電話、傳真、emome 簡訊及 LINE 等方式，通報中央災害應變中心、各編組單位及區公所知悉。 3. 備援災害應變中心之聯繫電話及開設地點，應發布新聞或透過 LINE、有線電視網走馬燈、市政府災害應變告示網等管道，讓民眾知悉。	• 消防局

程序	ID	作業流程	作業項目	執行機關
地震應變初期	C7	通訊應變	<p>1.無線電站台應變機制:</p> <p>I.消防局:</p> <p>(1). 當強烈地震造成無線電站台倒塌或傾斜時，如影響大凍山、仙公廟無線電站台通訊效能，則切換指揮頻道至梅嶺站台(N12)；如影響南科、經緯無線電站台通訊效能，則切換指揮頻道至大遠百站台(N14)；或由消防局指揮中心切換指揮頻道站台做為因應。</p> <p>(2). 地震災害發生後，為避免各大隊、分隊間無線電通訊相互干擾，影響救災救護任務，由消防局律定救災救護無線電替用專屬頻道。</p> <p>II.警察局</p> <p>在強烈地震時，勤務指揮中心啟動災情查報作業，並了解無線電運作情形；另無線電均有直通功能鍵，當無線電臺因地震災害損壞時，只需按下功能鍵即可不經受災站台轉播直接通訊，且有機動轉播機設備，可即時架設恢復受損站臺轄區通訊。</p> <p>III.民政局</p> <p>透過 37 區民政體系無線電系統，作為災情傳遞之備援通訊方式。</p> <p>2.移動式無線電轉播應變機制:</p> <p>(1). 新營、麻豆、佳里、新市、南科、復興、永華、特搜、南門等分隊所配置之移動式無線電轉播機，所屬無線電站台因故障無法使用時，由配置單位至災害現場架設 3 公尺天線，並將無線電頻道調整至 N16。必要時，指揮中心得調動鄰近分隊所屬移動式轉播機支援通訊。</p> <p>(2). 通知本市義消通訊中隊，至災害現場架設臨時通訊站。</p> <p>3.衛星電話應變機制:</p> <p>當強烈地震發生後，造成無線電站台無法啟動，災害應變中心及消防局所屬大隊、分隊、特搜分隊等，應立即使用 Thuraya 衛星電話或 Inmarsat 海事衛星電話，作為對外聯絡通報系統。</p> <p>4.其他通訊應變機制:</p> <p>(1). 通知維護廠商協助於災害應變中心或災害現場儘速安裝備援設備(移動式轉播機)，以利執行救災救護任務，並通報中華電信公司儘速恢復通訊暢通。</p> <p>(2). 依據「臺南市政府消防局救災指揮通信平臺車暨種子教官管理實施計畫」派遣通訊平台車，建立通訊、衛星電話聯繫平台。</p>	<ul style="list-style-type: none"> <li>• 消防局</li> <li>• 警察局</li> <li>• 民政局</li> </ul>



程序	ID	作業流程	作業項目	執行機關
	C8	災情查報與通報	<p>1.消防局及所屬消防分隊:</p> <p>(7). 各大隊及消防分隊，應依「臺南市政府消防局災情查報通報作業規定」，進行災情查報與通報及救助相關工作。</p> <p>(8). 動員義勇消防、消防救難志工團體等協助災情查報及通報作業，同時就查報人員之查報資料，與警政及其他相關單位之災情資料查證確認</p> <p>(9). 彙整各查報系統經確認之災情資料，登錄 EMIC 系統並通報各權責機關處理及追蹤掌握災情處理狀況。</p> <p>2.警察局及所屬分局、分駐（派出）:</p> <p>(7). 進駐災害應變中心，負責彙整所屬分局、分駐（派出）所之災情查報資料，與消防及其他相關單位之災情資料查證確認。</p> <p>(8). 各分局及所屬分駐（派出）所，應依職權主動進行災情查報相關工作，並將災情迅速通報警察局、消防局或本市災害應變中心。</p> <p>(9). 運用警勤區、義警及民防等人員協助災情查報及通報作業。</p> <p>3.民政局:</p> <p>(7). 進駐災害應變中心，督導各區公所災情查報通報相關工作，與警察局、消防局等協力機關進行橫向聯繫作業。</p> <p>(8). 督導各戶政事務所提供必要之戶政資料，以利查詢及受災民眾身份確認。</p> <p>4.水利局</p> <p>(5). 進駐災害應變中心，負責彙整轄區水資源回收中心、雨(污)水下水道、抽水站、水利設施等結構安全之災情查報資料，並與消防、警察及其他相關單位之災情資料查證確認。</p> <p>(6). 動員防汛編組人員或協力團隊等人員協助災情查報及通報作業。</p> <p>5.區公所</p> <p>(1). 各區公所人員、里長、鄰長及社區志工等，應主動進行災情查報資料，彙整及查證確認災情資料，並將災情登錄 EMIC 系統。</p> <p>(2). 對於區內發生之災情，應持續追蹤掌握災情處理狀況及回報災害應變中心。</p> <p>6.工務局</p> <p>(1). 針對轄內道路橋梁進行巡檢及預防性封閉作業。</p> <p>(2). 確保公有建築物安全與否。</p> <p>(3). 土壤液化災情掌握及確認。</p> <p>7.相關機關:</p> <p>強烈地震發生後，本市轄內各級學校、文化古蹟、水庫、環保設施、重要經建設施、維生管線、社福機構、衛生醫療機構、農產畜牧、漁港、各風景區等，各業務主管機關應主動依權責儘速派員進行災情查報，同時彙整及查證確認資料後，應回報災害應變中心。</p> <p>8.災害防救辦公室:</p> <p>各業務權責機關提供彙整及查證確認之災情資料，由災害防救辦公室總彙整統計，提供指揮官、新聞處發布訊息，並於市政府災害應變告示網露出，讓民眾知悉。</p>	<ul style="list-style-type: none"> <li>• 消防局</li> <li>• 警察局</li> <li>• 民政局</li> <li>• 水利局</li> <li>• 工務局</li> <li>• 區公所</li> <li>• 災防辦公室</li> <li>• 相關機關</li> </ul>

程序	ID	作業流程	作業項目	執行機關
	C9	救災人力及機具動員	<p>1.消防局及所屬消防分隊:</p> <p>(1). 通知各大隊及所屬消防分隊,所有同仁立即停止輪休,並返隊報到,依任務指派至指定災害現場進行救災救護工作。</p> <p>(2). 通報本市義消及民間救難團體協助救災救護任務,同時攜帶相關救災裝備,迅速前往各分隊報到,待命接受各大隊及分隊之任務派遣。</p> <p>(3). 動員民間重機具廠商協助救災,通知本市轄內可供調度徵用之重機具廠商,依任務指派至指定災害現場協助救災工作。</p> <p>(4). 當災情擴大超過本市人力所能負荷時,立即向中央請求支援協助或啟動縣市支援協定。</p> <p>2.工務局及所屬大隊:</p> <p>(1). 立即通知開口契約廠商至指定災害現場進行搶險、搶修、搶通作業。</p> <p>(2). 動員本市營造工程業者或廠商,協助調度人力及機具至指定災害現場進行救災任務。</p> <p>(3). 動員臺灣省土木技師公會、本市建築師公會、結構技師公會人員等,對建築物受損進行緊急評估或參與建物倒塌搶救提供專業技術。</p> <p>3.衛生局及所屬衛生所:</p> <p>(1). 立即通知醫事人員待命,視需要指定人員至災害現場進行救護醫療任務,並緊急召回休假之人員。</p> <p>(2). 動員本市急救責任醫院啟動大量傷患應變機制,依流程召回醫事人員,準備協助大量傷患之醫療照顧或至指定災區成立急救站。</p> <p>4.社會局:</p> <p>(1). 立即通知本市列冊祥和志工或民間志工組織、NGO、慈善宗教團體等,至災害現場協助相關社會救助及關懷行動。</p> <p>(2). 通知救濟物資開口契約廠商,準備相關民生救濟物品,依指示送達指定地點。</p> <p>(3). 與災區之區公所聯繫開設災民收容處所或簽署支援協定之飯店、汽車旅館、民宿、宗教寺廟提供臨時收容處所。</p> <p>5.國軍部隊:</p> <p>(1). 災害應變中心成立後,國軍秉持「救災視同作戰」任務指示,視災害現場需要,派遣必要之兵力及機具,由消防局統一指揮救災工作。</p> <p>(2). 當災情擴大需調用更多兵力及機具投入救災工作時,向臺南市後備指揮部提出申請。</p> <p>6.相關機關:</p> <p>(1). 立即通知維生管線單位,進行通訊電信、電力、天然氣及水管之災情掌握。</p>	<ul style="list-style-type: none"> <li>• 消防局</li> <li>• 工務局</li> <li>• 衛生局</li> <li>• 社會局</li> <li>• 國軍單位</li> <li>• 相關機關</li> </ul>
地震應變作業	C10	開設前進指揮所	<p>6.指揮官為統籌、調整合體救災資源,掌握災害現場救災及支援需求,指示開設前進指揮所後,消防局應依「臺南市政府災害應變前進指揮所作業規定」,與所在地區公所選定適當地點開設。</p> <p>7.相關機關接獲指示後應依職權指定適當人員,攜帶必要裝備及器材,至前進指揮所報到,依業務職掌執行救災任務。</p> <p>8.各進駐人員應確實掌握救災救護處置措施及相關災情資料彙整,同時回報災害應變中心,並於市政府災害應變告示網露出。</p>	<ul style="list-style-type: none"> <li>• 消防局</li> <li>• 前進指揮所進駐單位</li> <li>• 災害轄區公所</li> </ul>
	C11	停止上班上課	<p>3. 人事處:</p> <p>(1). 地震過後,依災情彙整通報資料,研判本市或局部行政區域是否達停止上班上課之標準,並依「天然災害停止上班上課作業辦法」辦理。</p> <p>(2). 指揮官宣布本市或局部行政區域停止上班上課指示後,立即通報行政院人事行政總處發布訊息。</p> <p>4. 新聞及國際關係處:</p> <p>於市政府災害應變告示網露出並通知各新聞媒體、有線電視網走馬燈、市政府 LINE 官方帳號等,讓民眾知悉。</p>	<ul style="list-style-type: none"> <li>• 人事處</li> <li>• 新聞及國際關係處</li> </ul>

程序	ID	作業流程	作業項目	執行機關
	C12	執行應變措施	C12-1 指揮調度 <ol style="list-style-type: none"> <li>1. 統籌救災資源整合:               <ol style="list-style-type: none"> <li>(13). 消防局負責災害現場救災救護人力及機具之調度指揮，以人命搜救為優先，搜救進度隨時向指揮官報告；救護工作則於衛生局人員到達成立急救站後移交指揮權予衛生局。</li> <li>(14). 衛生局應視需要指揮醫療機構成立急救站並指定急救站負責人，負責緊急醫療及急救處置，並將病患依檢傷分類等級做好後送醫院之分配。</li> <li>(15). 工務局負責協助調派大型救災機具(大鋼牙、怪手、挖土機、大貨車等)及專業技術人員。</li> <li>(16). 社會局負責民間慈善機構或社會服務團體及志工參與救災工作，開設捐款帳戶及救濟民生物資整合。</li> <li>(17). 民政局協助確認受災戶名單或罹難者身分及後續相關事宜。</li> <li>(18). 秘書處負責災害現場行政支援、公務車輛調度、前進指揮所、媒體中心、家屬休息中心等相關事情之聯繫。</li> </ol> </li> <li>2. 徵用災害現場民間房屋作為緊急應變處所。</li> <li>3. 劃定管制區，嚴禁非救災救護人員及車輛進入。</li> <li>4. 向中央災害應變中心及國軍申請支援。</li> </ol>	<ul style="list-style-type: none"> <li>• 消防局</li> <li>• 工務局</li> <li>• 衛生局</li> <li>• 社會局</li> <li>• 民政局</li> <li>• 警察局</li> <li>• 秘書處</li> <li>• 國軍單位</li> </ul>
			C12-2 媒體中心 <ol style="list-style-type: none"> <li>1. 成立媒體中心:               <ol style="list-style-type: none"> <li>(1). 指定新聞發言人，負責新聞媒體溝通聯繫，掌握最新災情處置狀況，定時召開記者會，讓家屬了解救災執行進度。</li> <li>(2). 設置媒體採訪區，指揮官或新聞發言人，適時接受現場採訪，以提供災民最新救災訊息。</li> <li>(3). 架設災情看板，隨時更新，提供相關訊息，同時於市政府災害應變告示網同步揭露，讓社會大眾知悉。</li> </ol> </li> <li>2. 提供新聞媒體必要的空間及設施(如網路、WiFi)。</li> </ol>	<ul style="list-style-type: none"> <li>• 新聞及國際關係處</li> </ul>

程序	ID	作業流程	作業項目	執行機關
			<p>1.受困民眾救出：</p> <ol style="list-style-type: none"> <li>(1). 災害現場以人命搜救為優先，利用搜救犬、生命探測儀器，確認受困民眾位置，進行搜救任務。</li> <li>(2). 為防止二次危害，災害現場應勘查研判確認建築物無倒塌之虞，搜救人員及救難團體必須聽從指揮官任務指派，才能進入現場搜救。</li> <li>(3). 搶救初期應以人工挖掘方式為首要，災害現場經歷多方探測已無生命徵象，或經歷 72 小時後與受難家屬協商後，可採重機械開挖方式進行救援。</li> <li>(4). 重機械拆解開挖過程，應視狀況隨時徵詢土木或結構技師等專業意見及進行支撐作業。如發現受困民眾，應評估後續救災處置措施及救出。</li> <li>(5). 如受困民眾已罹難，儘可能對大體保持完整，將其送往罹難者收容中心或殯儀館，依罹難者遺體處理相關作業程序辦理。</li> <li>(6). 視災害現場需要協助申請內政部空中勤務總隊支援直昇機執行救援任務。</li> </ol> <p>2.大量傷患救護：</p> <ol style="list-style-type: none"> <li>(1). 現場緊急醫療救護指揮官應視需要，指揮醫療機構成立急救站，並指定急救站負責人，負責緊急醫療處理。</li> <li>(2). 緊急醫療救護過程中，現場緊急醫療救護指揮官、急救站負責人及支援醫師等救護人員，得依專長做到院前緊急醫療包紮、急救等前置處理，並將傷病患依其檢傷等級做好後送醫院之分配。</li> <li>(3). 評估災害現場狀況，執行醫療人員及救護車之支援派遣，並將情形回報災害應變中心。</li> <li>(4). 調派專業心理輔導員進駐急救站，對現場受困災民及救災人員隨時提供心理諮詢服務。</li> <li>(5). 彙整統計後送醫院處置之傷病患名單及人數，回報災害應變中心。</li> </ol> <p>3.傷亡名單確認：</p> <ol style="list-style-type: none"> <li>(1). 彙整統計後送醫院處置之傷病患名單及人數，回報災害應變中心(包含傷患姓名、性別、年齡、受傷及醫治情形、後送醫院等資料)。</li> <li>(2). 受傷民眾送往醫院救治後，由轄區分駐派出所員警確認其身份，並通報家屬。</li> <li>(3). 如發生重大災害事件，大量罹難者之處理，由民政局負責後續協調冰櫃、屍袋支援調度，罹難者身份如無直系親人或外籍人士者，應即通知相關單位會同辦理。</li> </ol> <p>4.火災搶救或引發複合式災害： 災害現場因地震觸發火源，點燃建築物內可燃物，產生區域性多點火災現象，引發複合式災害，由消防局依業務職權啟動 CCIO 機制，救災人力、車輛視災害現場彈性調度運用，調派進行救災滅火。</p> <p>5.路基下陷、橋梁道路毀損搶修：</p> <ol style="list-style-type: none"> <li>(1).通報轄區員警派員至現場協助設置警告標示禁止通行及疏導交通。</li> <li>(2).由工務局負責通報開口契約廠商進行搶險、搶修、搶通作業，儘速恢復交通順暢，若毀損嚴重，短期間無法修護，應封閉現場做好管制措施，避免發生二次傷害。</li> <li>(3).橋梁道路封閉後，應規劃道路替代路線，同時發布新聞，並於市政府災害應變告示網揭露，讓用路人及早改道行駛。</li> </ol>	<ul style="list-style-type: none"> <li>• 消防局</li> <li>• 衛生局</li> <li>• 警察局</li> <li>• 民政局</li> <li>• 工務局</li> <li>• 水利局</li> <li>• 交通局</li> </ul>
		C12-3 救災救護	<p>6.堤防、水利設施及水資源回收中心等毀損搶修：</p> <ol style="list-style-type: none"> <li>(1). 水利局接獲通報後，立即通知開口契約廠商及設施權管機關至災害現場進行搶險、搶修作業。</li> <li>(2). 開口契約廠商救災能量不足或災情有擴大之虞時，向中央災害應變中心及國軍申請支援。</li> </ol> <p>7.公有建築物毀損搶修：</p> <ol style="list-style-type: none"> <li>(1). 強烈地震過後，本府各業務主管機關及區公所應儘速派員勘查通報，如有毀損應立即封閉現場管制人員進出，以維安全。</li> <li>(2). 動支災害準備金或通知開口契約廠商致災害現場進行搶修作業。</li> <li>(3). 協請臺灣省土木技師公會、本市建築師公會、結構技師公會人員等，對該公有建築物受損進行緊急評估，經評估列為危險建築物後，提報災後復原重建工程。</li> </ol>	

程序	ID	作業流程	作業項目	執行機關
			<p>1.受災民眾疏散:</p> <p>(1). 強烈地震過後，大樓或民宅發生傾斜倒塌，已無法居住之受災民眾，社會局及各區公所應立即規劃適當地點作為臨時避難收容處所。</p> <p>(2). 各區公所應調派車輛將受災民眾安全載送至避難收容處所，如車輛調派支援不足時，協請警察局、交通局或國軍支援調派車輛。</p> <p>(3). 各轄區警察應協助臨時避難收容處所治安維護、交通疏導及相關事宜。</p> <p>2.災民收容及物資救濟:</p> <p>(1).對於受災民眾後續照顧，調查短期可依親或借住親友家或無家可歸者，對於無家可歸之受災民眾，協請轄內飯店、旅宿業或適當處所，提供作為收容安置處所。</p> <p>(2).受災民眾收容安置作業，應依「臺南市政府強化對災民災害救助工作處理實施要領」之規定辦理。</p> <p>(3).視災情需要設置捐款帳戶，啟動多元捐款管道。</p> <p>(4).捐贈民生物資管理，成立統一民生物資收受窗口，由專人負責物資收受及媒合之工作。</p> <p>(5).受災戶慰問，全面照顧。</p>	<ul style="list-style-type: none"> <li>• 社會局</li> <li>• 警察局</li> <li>• 交通局</li> <li>• 國軍單位</li> </ul>
			<p>9. 確認受災戶名冊，即時掌握個案及家屬需求協助依親及短期收容，並提供情緒支持等心理撫慰服務。</p> <p>10. 視災情啟動個案服務(一戶一社工)，全程陪伴，結合專業社福團體，提供即時服務。</p> <p>11. 受災戶學生安心輔導及就學，由教育局學生輔導諮商中心社工師及心理師個別心理輔導。</p> <p>12. 視災情協助災區災民及救災人員心理專業服務，並視需要成立安心關懷站，結合心理衛生相關專業人員，提供心理支持、評估或關懷。</p>	<ul style="list-style-type: none"> <li>• 社會局</li> <li>• 教育局</li> <li>• 衛生局</li> </ul>

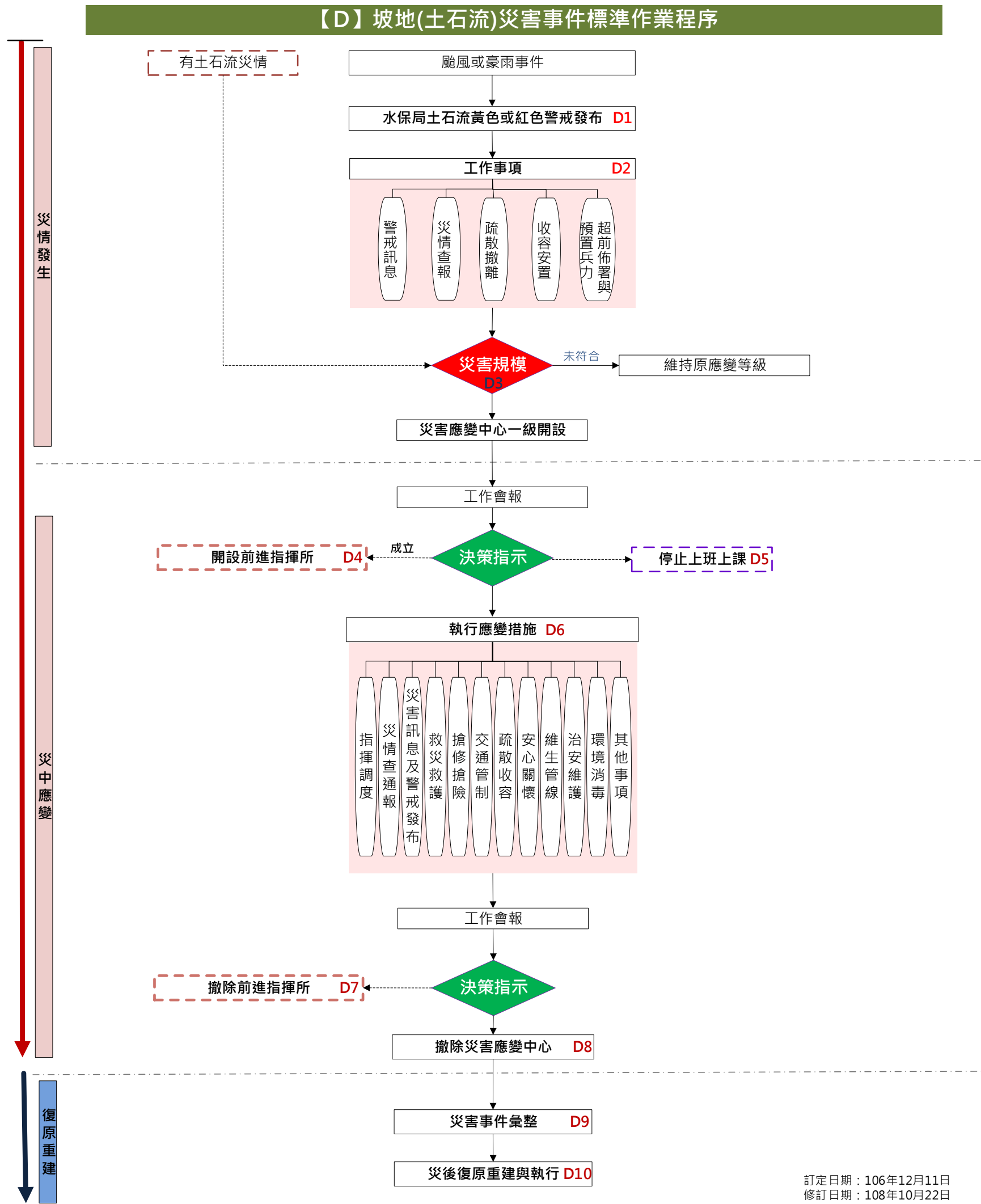
程序	ID	作業流程	作業項目	執行機關
			<p>C12-6 維生管線</p> <ol style="list-style-type: none"> <li>1. 電信系統設備毀損搶修：               <ol style="list-style-type: none"> <li>(1). 立即成立電信災害緊急應變小組，統籌指揮電信設備搶修事宜，並通知所屬機線維護單位，調派搶修人員進行搶修工作。</li> <li>(2). 災情掌握通報，派員全面巡勘及測試所轄電信設備受損狀況，統計障礙數量及搶修期程，通報災害應變中心。</li> <li>(3). 電信中斷期間，調派機動通信車輛至災害現場協助通信暢通，以利救災救護任務。</li> <li>(4). 災害搶修人力機具不足時，應調派其他縣市支援，儘速搶修恢復通話。</li> </ol> </li> <li>2. 電力設施毀損搶修：               <ol style="list-style-type: none"> <li>(1). 接獲電力設施毀損通報訊息後，立即派搶修人員趕赴現場勘查處理，彙整統計停電戶數，向災害應變中心回報。</li> <li>(2). 查明供電設備受損情形，動員人力設備、材料，積極辦理搶修事宜，架設臨時路線或實施轉供電源，使非災區恢復正常供電。</li> <li>(3). 災害搶修人力機具不足時，應調派其他縣市支援，儘速搶修恢復事宜。</li> <li>(4). 搶修恢復供電，確認供電正常後，回報災害應變中心。</li> </ol> </li> <li>3. 天然瓦斯系統設備毀損搶修：               <ol style="list-style-type: none"> <li>(1). 接獲通知瓦斯管線損壞或有瓦斯氣味等，應立即派員至現場勘查，彙整統計停氣戶數，同時注意安全，協請警察局派員現場交通疏導及人員管制。</li> <li>(2). 管線維修應依相關標準作業程序進行搶修，以安全為最高考量，避免引發更大災害事件。</li> <li>(3). 搶修恢復天然瓦斯供氣，確認供氣正常後，回報本市地震災害應變中心。</li> </ol> </li> <li>4. 自來水輸水管線或設施毀損搶修：               <ol style="list-style-type: none"> <li>(1). 接獲自來水輸水管線或設施毀損通報訊息後，立即派搶修人員趕赴現場勘查處理，彙整統計停水戶數，向災害應變中心回報。</li> <li>(2). 災害搶修人力機具不足時，應調派其他縣市支援，儘速搶修恢復事宜。</li> <li>(3). 輸水管線短時間無法搶修恢復供水，應研擬提供水車臨時供水措施或分區供水，臨時供水措施應發布新聞，並於市政府災害應變告示網揭露，讓家戶知悉。</li> <li>(4). 搶修恢復供水，確認供水正常後，回報災害應變中心。</li> </ol> </li> </ol>	<ul style="list-style-type: none"> <li>• 中華電信公司</li> <li>• 臺灣電力公司</li> <li>• 大台南區天然氣股份有限公司</li> <li>• 欣南天然氣股份有限公司</li> <li>• 自來水公司</li> </ul>

程序	ID	作業流程	作業項目	執行機關
			<p>C12-7 治安維護</p> <p>1. 現場管制及交通疏導:            (13). 災區現場警戒管制,由各警察分局負責,針對災區周邊道路進行必要之警戒、管制、檢查、監視及交通疏導等措施。            (14). 為使救災救護任務順遂,災區現場應切實執行勸(驅)離圍觀民眾,嚴禁閒雜人等進入封鎖警戒線內,防止歹徒趁機偷竊或其他不法情事。            (15). 交通疏導管制,視災區實際狀況及救災需要,律定交通管制範圍,設置警示標誌及攔阻器材,嚴密管制非救災救護車輛人員不得進入。            (16). 對於救災救護道路,全線應保持暢通,如有阻礙交通動線之車輛,應進行拖吊。            (17). 對於參與救災工作之社會志工服務團體、民間救難組織及志工或採訪之媒體記者,應配戴識別證,嚴格檢查管制。            (18). 災區現場交通管制及替代道路路線,應隨時透過大眾傳播媒體或廣播電台隨時播出,以利用路人及早改道。</p> <p>2. 災區治安維護:            (1). 對於災害現場及周邊環境應加強巡邏,防止歹徒趁機偷竊或其他不法情事,防範治安事故發生。            (2). 對臨時避難收容處所、收容安置場所、建築物拆除土石堆置場等重點地區或有治安顧慮場所,應加派警力實施全天候勤務。            (3). 對可疑人物應嚴密監視,發現有不法活動時,確實採證,並依法逮捕究辦。</p>	<ul style="list-style-type: none"> <li>• 警察局</li> <li>• 工務局</li> <li>• 交通局</li> <li>• 消防局</li> <li>• 新聞及國際關係處</li> </ul>
			<p>C12-8 環境消毒</p> <p>1. 災區現場設置緊急調度站,提供流動公廁、環境清潔人員協助周邊環境垃圾清理清除作業。            2. 適時進行救災道路路面清掃清洗工作,以抑制揚塵。            3. 大樓或民宅拆除後,協助周邊環境衛生消毒作業。            4. 臨時供水點水質檢測。</p>	<ul style="list-style-type: none"> <li>• 環保局</li> </ul>
			<p>C12-9 其他事項</p> <p>1. 法制處協助設置震災法律諮詢服務專線及窗口,協請臺南律師公會及法扶基金會臺南分會協助提供法律諮詢。            2. 地政局協助提供土地、建物所有權人及災損建物地籍資料,以利辦理後續補償、減免等事宜。            3. 財政稅務局協助提供受災房屋及受災戶各項金融、災害保險及稅捐減免諮詢服務。            4. 都市發展局協助災區建物及重建資料調查彙整,辦理租(金)屋補貼等事宜。            5. 因災害失蹤且有事實足以確認其因災死亡,而未發現遺體者,協助利害關係人向法院申請,裁定其死亡及死亡之時間等證明。</p>	<ul style="list-style-type: none"> <li>• 法制處</li> <li>• 地政局</li> <li>• 財政稅務局</li> <li>• 都市發展局</li> <li>• 警察局</li> </ul>
C13	撤除前進指揮所	當災害現場已獲控制或規模縮小時,經指揮官指示撤除之。	<ul style="list-style-type: none"> <li>• 消防局</li> </ul>	
C14	撤除災害應變中心	<p>1. 當強烈地震所造成之毀損,經各編組單位及區公所全力搶救後,經消防局評估階段任務已完成,請示指揮官同意後撤除災害應變中心。            2. 災害應變中心撤除後,本府相關機關及各區公所,視實際災情需求進行災區認定。            3. 災害應變中心撤除後,各編組單位及各區公所,應將本次地震災害事件依業務權責處置措施,一個月內送災害防救辦公室彙整及陳報中央災害防救業務主管機關。            4. 各項災後復原重建工作,由各業務機關依業管權責繼續辦理。</p>	<ul style="list-style-type: none"> <li>• 消防局</li> <li>• 相關機關</li> </ul>	
復原重建	C15	成立復原重建小組	<p>1. 如經市長指示成立復原重建小組,定期召開小組會議,由各業務機關及區公所依業管權責報告重建工作進度。            2. 復原重建小組應定期召開進度管控會議,各業務機關及區公所依業管權責提報執行進度。            3. 視本市災後復原重建工作之辦理進度,經市長裁示同意後停止運作。</p>	<ul style="list-style-type: none"> <li>• 研究發展考核委員會</li> <li>• 相關機關</li> <li>• 區公所</li> </ul>
	C16	執行復原重建措施	<p>成立震災聯合服務中心:            1.如經市長指示成立震災聯合服務中心,規劃辦公空間及設備,由相關單位進駐提供災民單一窗口聯合服務。            2.彙編地震災害補(協)助事項一覽表及震災問答集。            3.定時彙報服務事項、服務人次以及陳情案件資料,以利統計分析與決策。            4.視災後復原重建工作之辦理進度,經市長裁示同意後停止運作。</p>	<ul style="list-style-type: none"> <li>• 研究發展考核委員會</li> <li>• 相關機關</li> </ul>
			<p>C15-2</p> <p>啟動公共設施災後復建提報審查機制:            1.各業務機關及區公所應依業管權責進行搶險、搶修、搶通作業。            2.辦理公共設施災後復建工程查報提報作業。            3.召開災害預算分配會議。            4.維生管線單位依業務權責儘速恢復原有設施功能。</p>	<ul style="list-style-type: none"> <li>• 災防辦公室</li> </ul>
C15-3	<p>災區環境清理防疫消毒:            1.廢棄物清理清除。            2.環境衛生消毒。</p>	<ul style="list-style-type: none"> <li>• 環保局</li> <li>• 衛生局</li> </ul>		

程序	ID	作業流程	作業項目	執行機關
			3.災區水質檢測。	
			災民後續照顧機制: 1.規劃短中長期災民收容安置。 2.災區學生安心就學、輔導諮商。 3.災區就業服務及企業振興。 4.一戶一社工全程陪伴。 5.災民生活輔具服務。 6.災民心理關懷或輔導。	<ul style="list-style-type: none"> <li>• 社會局</li> <li>• 教育局</li> <li>• 衛生局</li> <li>• 勞工局</li> <li>• 經濟發展局</li> </ul>
			成立捐款帳戶管理及監督委員會機制: 1.召開捐款帳戶管理及監督委員會議。 2.善款使用公開透明，收入、支出公告於市政府及社會局網站。	<ul style="list-style-type: none"> <li>• 社會局、財政稅務局、主計處、新聞處</li> </ul>
			動態訊息發佈: 各業務權責機關依據災後復原執行進度，定期發布新聞或召開記者會說明，同時於市政府災害應變告示網露出。	<ul style="list-style-type: none"> <li>• 相關機關</li> </ul>
			C15-7 協助受災戶中期安置方案或重建規劃等事項。	<ul style="list-style-type: none"> <li>• 都市發展局</li> </ul>



【D】壹、坡地(土石流)災害事件標準作業流程圖



## 【D】貳、坡地(土石流)災害事件標準作業流程和作業項目及執行(權責)機關一覽表

程序	ID	作業流程	作業項目	執行機關
災中應變	D1	水保局發布土石流紅(黃)色警戒	1.水利局應隨時掌握颱風或豪雨動態訊息，監看土石流潛勢溪流地區降雨量資訊。 2.行政院農委會水土保持局發布本市列管之土石流潛勢溪流列入黃色警戒或紅色警戒時，由水利局負責以電話、傳真簡訊及LINE等方式，通報土石流之區公所所依「土石流防災疏散避難作業規」進行保全對象之疏散避難勸告或強制疏散撤離。	• 水利局
	D2	災情查報	D2-1 1.消防局及所屬消防分隊： (10). 各大隊及消防分隊，應依「臺南市政府消防局災情查報通報作業規定」，進行災情查報與通報及救助相關工作。 (11). 動員義勇消防、消防救難志工團體等協助災情查報及通報作業，同時就查報人員之查報資料，與警政及其他相關單位之災情資料查證確認 (12). 彙整各查報系統經確認之災情資料，登錄EMIC系統並通報各權責機關處理及追蹤掌握災情處理狀況。 2.警察局及所屬分局、分駐(派出)： (10). 負責彙整所屬分局、分駐(派出)所之災情查報資料，與消防及其他相關單位之災情資料查證確認。 (11). 各分局及所屬分駐(派出)所，應依職權主動進行災情查報相關工作，並將災情迅速通報警察局、消防局或災害應變中心。 (12). 運用警勤區、義警及民防等人員協助災情查報及通報作業。 3.民政局： (9). 負責督導土石流區公所之災情查報相關工作，與消防、警察及其他相關單位之災情資料查證確認。 4.水利局 (1).動員防汛巡查編組人員等，協助災情查報及通報作業。 11.區公所 (7). 土石流之區公所人員、里長、防災專員及社區志工等，應主動進行災情查報資料，彙整及查證確認災情資料，並將災情登錄EMIC系統。 (8). 對於區內發生之災情，應持續追蹤掌握災情處理狀況及回報災害應變中心。	• 水利局 • 消防局 • 警察局 • 民政局 • 區公所
		疏散撤離	D2-2 1.督導土石流之區公所對於區內土石流潛勢影響範圍之保全對象，執行勸導撤離或強制撤離等事宜。 2.掌握區公所執行疏散撤離之進度及人數。	• 民政局
		收容安置	D2-3 7.對土石流之區公所進行民生救濟物資之盤點及儲備事項。 8.檢視土石流之區公所避難收容處所之開設整備。 9.通報位於土石流地區之社福機構加強防範措施及相關整備事宜。	• 社會局
		超前佈署與預置兵力	D2-4 1.針對土石流地區研判降雨情形，視需要進行超前佈署，通知搶險搶修開口契約廠商做好人力及機具之整備待命與執行搶險搶修作業。 2.國軍依任務轄區預置兵力待命，派遣連絡官進駐市級及區級災害應變中心，並完成相關兵力、裝備及器材整備等相關事宜。 3.通知自主防災社區動員警戒、巡查、通報及應變機制。 4.通報本市位於土石流地區之各級學校及護理機構加強防範措施相關整備事宜。	• 水利局 • 國軍單位 • 教育局 • 衛生局
		災害規模	D3 1. 當本市發生坡地(土石流)災害研判造成三戶以上屋舍遭掩埋或五人以上傷亡、失蹤者，或災情有擴大之虞時，參照臺南市各級災害應變中心成立作業要點之規定辦理，併入當次颱風或水災災害應變中心。 2. 當次颱風或豪雨特報，持續監看觀察後，如對本市列管之土石流潛勢溪流未造成影響，解除之。	• 水利局 • 工務局 • 國軍單位 • 區公所
		開設前進指揮所	D4 9.指揮官為統籌、調整合體救災資源，掌握災害現場救災及支援需求，指示開設前進指揮所後，水利局應依「臺南市政府災害應變前進指揮所作業規定」，與所在地區公所選定適當地點開設。 10.相關機關接獲指示後應依職權指定適當人員，攜帶必要裝備及器材，至前進指揮所報到，依業務職掌執行救災任務。 11.各進駐人員應確實掌握救災救護處置措施及相關災情資料彙整，同時回報災害應變中心，並於市政府災害應變告示網露出。	• 水利局 • 相關家關 • 災區公所
		停止上班上課	D5 1.人事處： (1).依中央氣象局雨量觀測及預報資料，研判是否達停止上班上課之標準，並依「天然災害停止上班上課作業辦法」辦理。 (2).指揮官宣布停止上班上課指示後，立即通報行政院人事行政總處發布訊息。 2.新聞及國際關係處： 於市政府災害應變告示網露出並通知各新聞媒體、有線電視網走馬燈、市政府LINE官方帳號等，讓民眾知悉。	• 人事處 • 新聞及國際關係處
		指揮調度	D6 D6-1 5. 統籌救災資源整合： (19). 消防局負責災害現場救災救護人力及機具之調度指揮，以人命搜救為優先，搜救進度隨時向指揮官報告；救護工作則於衛生局人員到達成立急救站後移交指揮權予衛生局。 (20). 衛生局應視需要指揮醫療機構成立急救站並指定急救站負責人，負責緊急醫療及急救處置，並將病患依檢傷分類等級做好後送醫院之分配。 (21). 工務局負責協助調派大型救災機具(大鋼牙、怪手、挖土機、大貨車等)及專業技術人員。 (22). 社會局負責民間慈善機構或社會服務團體及志工參與救災工作，捐款及救濟民生物資整合。 (23). 民政局協助確認受災戶名單或罹難者身分及後續相關事宜。 (24). 秘書處負責災害現場行政支援、公務車輛調度、前進指揮所、媒體中心、家屬休息中心等相關事情之聯繫。 2.徵用災害現場民間房屋作為緊急應變處所。 3.劃定管制區，嚴禁非救災救護人員及車輛進入。 4.向中央災害應變中心及國軍申請支援。	• 消防局 • 工務局 • 衛生局 • 社會局 • 民政局 • 警察局 • 秘書處 • 國軍單位

程序	ID	作業流程	作業項目	執行機關
		災情查通報	<p>1.消防局及所屬消防分隊:</p> <p>(1). 各大隊及消防分隊,應依「臺南市政府消防局災情查報通報作業規定」,進行災情查報與通報及救助相關工作。</p> <p>(2). 動員義勇消防、消防救難志工團體等協助災情查報及通報作業,同時就查報人員之查報資料,與警政及其他相關單位之災情資料查證確認</p> <p>(3). 彙整各查報系統經確認之災情資料,登錄 EMIC 系統並通報各權責機關處理及追蹤掌握災情處理狀況。</p> <p>2.警察局及所屬分局、分駐(派出):</p> <p>(1). 負責彙整所屬分局、分駐(派出)所之災情查報資料,與消防及其他相關單位之災情資料查證確認。</p> <p>(2). 各分局及所屬分駐(派出)所,應依職權主動進行災情查報相關工作,並將災情迅速通報警察局、消防局或災害應變中心。</p> <p>(3). 運用警勤區、義警及民防等人員協助災情查報及通報作業。</p> <p>3.民政局:</p> <p>(1). 進駐災害應變中心,督導土石流之區公所災情查通報相關工作,與警察局、消防局等協力機關進行橫向聯繫作業。</p> <p>(2). 督導土石流之戶政事務所提供必要之戶政資料,以利查詢及受災民眾身份確認。</p> <p>4.水利局</p> <p>(1).負責彙整轄區水保設施等之災情查報資料,與消防、警察及其他相關單位之災情資料查證確認。</p> <p>(2).動員防汛編組人員及防災專員等,協助災情查報及通報作業。</p> <p>5.區公所</p> <p>(9). 土石流之區公所人員、里長、防災專員及社區志工等,應主動進行災情查報資料,彙整及查證確認災情資料,並將災情登錄 EMIC 系統。</p> <p>(10). 對於區內發生之災情,應持續追蹤掌握災情處理狀況及回報災害應變中心。</p> <p>12.災害防救辦公室:</p> <p>各業務權責機關提供彙整及查證確認之災情資料,由災害防救辦公室總彙整統計,提供指揮官、新聞處發布訊息,並於市政府災害應變告示網露出,讓民眾知悉。</p>	<ul style="list-style-type: none"> <li>• 消防局</li> <li>• 警察局</li> <li>• 民政局</li> <li>• 水利局</li> <li>• 區公所</li> <li>• 災害防救辦公室</li> </ul>
		災害及警戒訊息發布	<p>7.水庫洩洪、淹水警戒、區域排水及河川水位警戒、土石流警戒等資訊掌握與發布,必要時運用災害告警系統(CBS)發布災害訊息。</p> <p>8.隨時掌握最新災情狀況,配合災害應變中心之作業,適時發布最新動態。</p> <p>9.災害應變中心召開工作會報記錄,指揮官裁示事項即時公布於市政府災害應變告示網露出。</p>	<ul style="list-style-type: none"> <li>• 水利局</li> <li>• 消防局</li> <li>• 新聞及國際關係處</li> <li>• 相關機關</li> </ul>
		救災救護	<p>1.傷患救助:</p> <p>(1). 消防局接獲市民受困(淹水受困、交通事故、落石、土石流掩埋受困等)通報,立即派遣轄區消防分隊出動救災器材前往救援,將受困市民護送至安全地點。</p> <p>(2). 事故現場災情擴大時,通報民間救難組織協助緊急處理救災救援工作。</p> <p>(3). 視災害現場需要協助申請內政部空中勤務總隊支援直昇機執行救援任務。</p> <p>5.傷患救護:</p> <p>(7). 現場緊急醫療救護指揮官應視需要,指揮醫療機構成立急救站,並指定急救站負責人,負責緊急醫療處理。</p> <p>(8). 緊急醫療救護過程中,現場緊急醫療救護指揮官、急救站負責人及支援醫師等救護人員,得依專長做到院前緊急醫療包紮、急救等前置處理,並將傷病患依其檢傷等級做好後送醫院之分配。</p> <p>(9). 評估災難現場狀況,執行醫療人員及救護車之支援派遣,並將情形回報災害應變中心。</p> <p>6.傷亡名單確認:</p> <p>(7). 彙整統計後送醫院處置之傷病患名單及人數,回報災害應變中心(包含傷患姓名、性別、年齡、受傷及醫治情形、後送醫院等資料)。</p> <p>(8). 受傷民眾送往醫院救治後,由轄區分駐派出所員警確認其身份,並通報家屬。</p> <p>(9). 如發生重大災害事件,大量罹難者之處理,由民政局負責後續協調冰櫃、屍袋支援調度,罹難者身份如無直系親人或外籍人士者,應即通知相關單位會同辦理。</p>	<ul style="list-style-type: none"> <li>• 消防局</li> <li>• 衛生局</li> <li>• 消防局</li> <li>• 民政局</li> <li>• 警察局</li> </ul>
		搶修搶險	<p>5.警戒疏散:</p> <p>(1). 監視土石流潛勢區降雨資料及掌握坡地災害情形,通報各山坡地區公所即時應變及處置。</p> <p>(2). 行政院農委會水土保持局發布本市列管之土石流潛勢溪流列入黃色警戒或紅色警戒時,由水利局負責以電話、傳真、emome 簡訊及 LINE 等方式通報土石流之區公所進行保全對象之疏散避難勸告或強制疏散撤離。</p> <p>3.道路毀損之搶修:派員前往處理,置警告標誌並進行道路緊急補強工作。</p> <p>4.路樹及路燈毀損之處理:通報土石流之區公所通知開口契約廠商前往清除倒塌之路樹或毀損路燈。</p> <p>5.易致災區橋梁封閉及道路封閉:通報區公所針對轄區易致災區必經之橋梁及道路進行封閉管理。</p>	<ul style="list-style-type: none"> <li>• 水利局</li> <li>• 工務局</li> </ul>
		交通管制	<p>7.交通號誌緊急搶修:接獲通報立即通知開口契約廠商派員緊急搶修,重要交通路口協請警察局派員進行交通疏導。</p> <p>8.公路阻斷重大交通事故處理:</p> <p>(5). 通知公路管理單位派人搶救,協請警察局協助維持交通疏導,規劃替代道路,並透過市府災害應變告示網發布改道訊息。</p>	<ul style="list-style-type: none"> <li>• 警察局</li> <li>• 工務局</li> <li>• 交通局</li> <li>• 消防局</li> <li>• 新聞及國際</li> </ul>

程序	ID	作業流程	作業項目	執行機關	
復原重			(6). 消防局接獲通報，立即派遣進行道路救援任務，必要時通知民間救難組織協助，請警察局協助現場交通管制、疏導或改道，儘速排除障礙，恢復交通順暢。 3.現場管制及交通疏導： (19). 災區警戒管制之執行由各警察分局針對災區周圍相關地理位置實施縱深佈署，以擴大管制空間並依任務需求分置警戒、管制、檢查、監視及交通疏導等崗哨。 (20). 負責管制、警戒員警應切實勸（驅）離災區週邊圍觀之民眾，確實淨化現場，維持災區良好秩序，並嚴禁閒雜人等進入封鎖警戒線內，防止歹徒趁機偷竊或其他不法情事。 (21). 交通疏導管制，應審視災區實況及救災實際需要，律定交通管制範圍，設置警示標誌及攔阻器材，嚴密管制人車進入。 (22). 對於救災路線及應變，路線應全線保持暢通，以利救災活動進行。 (23). 對於參與救災工作之義工團體、民間救難團體及志工或採訪之媒體記者應嚴格檢查管制，並派員引導至消防局工作站報到處所辦理報到手續，再由消防局專人引導至各相關工作站接受任務指派。 (24). 對各項管制措施應隨時透過大眾傳播媒體或廣播電台隨時播出，以利管制。	關係處	
		災民收容	D6-7	災民收容及救濟： 13. 災民收容救濟作業，依災民登記、災民收容、災民救濟、災民調查與服務與災民遣散等程序辦理，以土石流之區公所所開設之臨時收容處所為主。 14. 必要時，由土石流之區公所運用已簽定支援協定之旅宿業作為臨時安置處所。	• 社會局
		安心關懷	D6-8	1. 確認受災戶名冊，即時掌握個案及家屬需求協助依親及短期收容，並提供情緒支持等心理撫慰服務。 2. 視災情啟動個案服務(一戶一社工)，全程陪伴，結合專業社福團體，提供即時服務。 3. 受災戶學生安心輔導及就學，由教育局學生輔導諮商中心社工師及心理師個別心理輔導。 4. 視災情協助災區災民及救災人員心理專業服務，並視需要成立安心關懷站，結合心理衛生相關專業人員，提供心理支持、評估或關懷。	• 社會局 • 教育局 • 衛生局
		維生管線	D6-9	電信線路毀損搶修： 1. 電信公司接獲線路毀損通報後，應由測量單位測試用戶障礙數量，並立即派員前往處理及回報障礙情形、影響通信範圍、預定修復時間等狀況。 2. 重要中繼電路應優先搶修或經調度恢復通話。 3. 搶修器具或材料缺乏時，可視狀況提出支援請求。 4. 現場搶修作業依照電信公司之標準作業程序或準則辦理，並以安全為優先考量，作業完成後立即回報本市災害應變中心及土石流之區公所。	• 中華電信公司
				電桿倒塌或供電線路受損之搶修： 7. 台電公司接獲災情通報後，立即派員至現場勘查處理。 8. 現場人員確認供電線路受損狀況後立即回報，進行搶修搶通作業，並採取各項安全措施，作業完成後回報本市災害應變中心。 3. 對於停電訊息、影響戶數範圍、預估恢復供電時間等，應主動回報本市災害應變中心及區公所。	• 臺灣電力公司
				自來水管線毀損搶修： 1. 接獲通報後派員至現場勘查並回報狀況。 2. 搶修作業短時間內如無法恢復供水，應透過宣傳車、記者會、有線電視網走馬燈、市政府全球資訊網等管道公告週知，並提供給水點應急。 3. 對於停水訊息、影響戶數範圍、預估恢復供水時間等，應主動通報本市災害應變中心及區公所。	• 自來水公司
		治安維護	D6-10	災區治安維護： (4). 劃（指）定災區周圍相關地理位置，實施縱深佈署，以擴大安全警衛空間與幅度並依任務需求分置警戒、管制、檢查、監視等崗哨，防範治安事故發生。 (5). 規劃小區域巡邏區，針對災區及週邊實施巡邏守望。 (6). 對重點地區或有治安顧慮場所，派警實施全天候守望勤務。 (7). 對可疑人物應嚴密監視，發現有不法活動時，確實採證，並依法逮捕究辦。	• 警察局
		環境消毒	D6-11	7. 災區現場設置緊急調度站，提供流動公廁、環境清潔人員協助周邊環境垃圾清理清除作業。 8. 適時進行救災道路路面清掃清洗工作，以抑制揚塵。 9. 臨時供水點水質檢測。	• 環保局
		其他事項	D6-12	結合社會資源： 1. 積極聯絡民間木工會、結構工會、建築師工會、績優營造業或土木包工業等廠商，趕往災害現場協助搶險、搶救工作。 2. 積極聯絡社會服務團體、志工等，前往災區支援救災與災民收容輔導工作。 3. 積極聯絡民間救難團體趕往災害現場進行協助搶救工作。 4. 協調動員災區附近工廠廠方或大型企業組織人員，提供救災相關器材或物資配合搶救。	• 工務局 • 社會局 • 消防局 • 經濟發展局
		D7	撤除前進指揮所	當災害現場已獲控制或規模縮小時，經指揮官指示撤除之。	• 水利局
		D8	撤除災害應變中心	5. 中央氣象局發布解除颱風或豪雨特報後，並撤除紅色警戒時，執行長(水利局局長)經評估威脅已降低，報請指揮官同意撤除災害應變中心之開設。 6. 災害應變中心撤除後，各權責機關應依業管權責進行後續災後復原重建工作。	• 水利局 • 相關機關
		D9	災害事件彙整	本市颱風或水災災害應變中心撤除後，各編組單位及土石流之區公所，應將本次土石流災害事件依業務權責處置措施，一個月內送本府災害防救辦公室彙整及陳報中央災害防救業務主管機關。	• 災防辦公室

程序	ID	作業流程	作業項目	執行機關
建	D10	災後復原重建與執行	5.本市颱風或水災災害應變中心撤除後，本府相關機關及土石流之區公所，視實際災情需求動支災害準備金進行必要之搶險搶修，如災害準備金不足支應時，應向本府災害防救辦公室提出擴充經費之申請。 6.本府相關機關及土石流之區公所應進行災後復建工程之查報作業，召開預算分配會議，核定災後復建工程案件，後續列管追蹤執行進度及施工品質。	<ul style="list-style-type: none"> <li>• 災防辦公室</li> <li>• 研究發展考核委員會</li> <li>• 相關機關</li> </ul>

附表 2-1 各編組機關（單位）任務表

編組名稱	組成機關（單位）及人員	任 務
指揮官	市長	綜理本市災害防救指揮事宜。
副指揮官	副市長、秘書長	襄助指揮官處理本市災害防救各項事宜。
執行長	各災害業務主管機關首長	襄助指揮官、副指揮官執行處理災害應變中心成立及災害防救相關事宜。
一	幕僚組 災害防救辦公室（執行秘書兼任組長）	1、辦理指揮官交辦事項之管制考核等幕僚作業相關事宜。 2、負責各編組機關（單位）災害防救業務之協調及整合。 3、協助各編組機關（單位）災害整備、應變及復原作業之標準作業流程之規劃。 4、本市災害緊急應變體系之建立及檢討。 5、災後調查與復原策略之規劃及督導。 6、其他應變處理及有關業務權責事項。
二	搶救組 消防局（局長兼任組長）	1、負責風災、震災、火災、爆炸、森林火災、海嘯、輻射災害應變中心成立及各項開設作業。 2、負責災害現場人命搶救、救生及到院前緊急救護有關事宜。 3、督導各消防單位災害防救整備、災害蒐集及通報等事宜。 4、負責聯繫民間救難團體支援搶救事宜。 5、劃定海岸線警戒管制區及公告等事項。 6、其他應變處理及有關業務權責事項。
三	治安組 警察局（局長兼任組長）	1、負責災區屍體處理、相驗、現場警戒、治安維護、交通管制及秩序維持等相關事項。 2、車、船及航空器等重大交通事故現場協助搶救處理之相關事宜。 3、重大爆裂物爆炸事故現場搶救處理之相關事項。 4、負責災害期間災區與交通狀況之查報、外僑災害之處理及應變戒備協調支援等相關事宜。 5、督導各警察單位災害防救整備、災害蒐集及通報等事宜。 6、協助執行疫區病患及民眾收容隔離處所管制事宜。 7、執行災害防救法第三十一條規定限制或禁止人民進入或命其離去等事項。 8、其他應變處理及有關業務權責事項。
四	公用事業組 經濟發展局（局長兼任組長）	1、負責公用氣體與油料管線、工業管線、輸電線路、旱災災害應變中心成立及各項開設作業。 2、督導公民營事業有關公用氣體與油料管線、工業管線、輸配電線路等災害防救措施之搶修、維護及災情查報傳遞、統計彙整、聯繫等事項。 3、督導公民營事業有關公用氣體、油料及電力供應之協調事項。 4、監視市場防止物價波動、負責辦理工商災害損失調查、登記及協助復舊工作事宜。 5、業務權責所屬目的事業主管對象災害之協助處理事項。 6、用水緊急應變措施之實施事項。 7、其他應變處理及有關業務權責事項。
五	水利組 水利局（局長兼任組長）	1、負責水災、土石流災害應變中心成立及各項開設作業。 2、通報本市轄內防洪防潮水閘門、移動式抽水機與抽水站管理單位辦理檢查，並維持其機組設備運轉正常。 3、辦理所屬水利建造物災害搶險搶修事宜。 4、指揮協調搶險、搶修需用防汛器材、機具、材料及支援人力之調度。 5、通報所屬施工中之工程或外單位申請破堤之工程，若有堤防缺口須立即妥為處置，並啟動相關應變機制。 6、各項淹水、土石流災情掌握彙整及警戒水情通報等作業。 7、其他必要緊急辦理事項。
六	工務組 工務局（局長兼任組長）	1、協助建築物（含施工中）工程災害搶險及復舊之聯繫協調事宜。 2、委託專業技術機構或人員辦理建築物結構安全檢查鑑定事項。 3、危險建築物、構造物限制使用或拆除與應即補強事項。 4、業務權責所屬目的事業主管對象災害之協助處理事項。 5、辦理道路、橋樑設施搶修、災情查報、傳遞及統計事宜。 6、災害時動員各類專家技術人員及營繕機械協助救災有關事宜。 7、辦理本府災後復原重建工程查核業務並協助各單位技術服務。 8、協助提供砂包填料。 9、其他應變處理及有關業務權責事項。
七	農牧組 農業局（局長）	1、辦理農、漁、林、牧業災情查報、設施防護、搶修及善後處理工作等事宜。

編組名稱	組成機關(單位)及人員	任 務
	兼任組長)	2、聯繫行政院農業委員會農糧署南區分署供應調節救災糧食。 3、辦理疫區動物重大傳染病及植物重大疫病與蟲害疫情防治事宜。 4、辦理疫區農、漁及牧之畜禽產品檢體採樣送驗與防疫監測及植物疫情資訊收集與通報事宜。 5、其他應變處理及有關業務權責事項。
八	醫護組 衛生局(局長兼任組長)	1、負責生物病原災害應變中心(流行疫情指揮中心)成立及各項開設作業。 2、災區醫療站之規劃、設立及運作。 3、醫療機構與醫事人員之指揮調派、醫療器材與藥品之供應調度及提供災區緊急醫療與後續醫療照顧事項。 4、災區疫情彙整、監視、調查、通報、病媒調查、檢體採取及檢驗、檢疫措施。 5、災區民眾之預防接種、衛生教育及預防保健事宜。 6、災區之食品衛生、家戶衛生及營業衛生事宜。 7、督導各醫院、衛生所及衛生機構之災害應變處理事宜。 8、災區民眾心理創傷之預防及輔導相關事宜。 9、督導護理之家等護理機構之災害處理及疏散避難事宜。 10、其他應變處理及有關業務權責事項。
九	環保組 環境保護局(局長兼任組長)	1、負責毒性化學物質、懸浮微粒災害應變中心成立及各項開設作業。 2、負責災區垃圾、廢棄物清除、搬運、銷毀及災區環境消毒工作等事宜。 3、負責提供毒性化學物質災害搶救相關資訊及協助發生事故之廠家處理善後事項。 4、負責海洋油污染事件通報、統籌或協助海洋油污染清除求償等事宜。 5、協助調度流動廁所等事項。 6、災區飲用水水質抽驗事項。 7、督導災區公共環境之蟲鼠防治事宜。 8、其他協助有關救災緊急應變處理及業務權責事項。
十	民政組 民政局(局長兼任組長)	1、督導各區公所災害應變中心之成立、作業與災害防救整備、災害蒐集及通報等事宜。 2、督導各區公所對於危險潛勢區域，執行勸導撤離或強制撤離等事宜。 3、督導各區公所強化防救組織功能，勘查統計民間災情等事宜。 4、協調有關單位辦理屍體處理及殯葬有關事項。 5、協助社會局辦理救濟事宜。 6、協調戰綜會報動員國軍支援各項災害之搶救及災區復原等事宜。 7、協調戰綜會報申請國軍辦理空中人造雨及救旱有關運輸事項。 8、協助提供國軍戰情系統蒐集災情資料等事項。 9、協助民眾法律服務事宜。 10、其他應變處理及有關業務權責事項。
十一	社會組 社會局(局長兼任組長)	1、民生救災物資之調度及儲備事項。 2、災民臨時收容所之規劃、指定及分配布置管理事項。 3、災民之登記、接待、統計、查報及管理事項。 4、災民救濟口糧及救濟金應急發放事項。 5、各界捐贈民生物資之接受與轉發事項。 6、督導社會福利機構災害處理及疏散避難事宜。 7、其他應變處理及有關業務權責事項。
十二	教育組 教育局(局長兼任組長)	1、配合災民臨時收容所(市屬學校校舍)之指定、分配及佈置事宜。 2、業務權責所屬目的事業主管對象災害之協助處理事項。 3、各教育機關(機構)災害防救處理事宜。 4、其他應變處理及有關業務權責事項。
十三	勞工組 勞工局(局長兼任組長)	1、協助各項勞工災害之搶救及復舊重建工作等事宜。 2、災民之就業輔導。 3、外籍勞工之管理及處置等事項。 4、其他應變處理及有關業務權責事項。
十四	都市發展組 都市發展局(局長兼任組長)	1、辦理住宅及都市災情損失清查、統計事宜。 2、災後都市重建規劃及審議。 3、其他應變處理及有關業務權責事項。
十五	觀光旅遊組 觀光旅遊局(局長兼任組長)	1、市級風景區內觀光公共設施天然災害之修護工程。 2、其他應變處理及有關業務權責事項。
十六	研考組 研究發展考核委員會(主任委員兼任組長)	1、負責本府市民服務熱線「1999」受理民眾通報災情及災害應變告示網開設等作業。 2、其他應變處理及有關業務權責事項。
十七	秘書組 秘書處(處長兼任組長)	1、協助辦理災害防救相關之行政庶務後勤支援事項之協調及執理事宜。 2、其他應變處理及有關業務權責事項。
十八	法制組 法制處(處長兼任組長)	1、協助辦理有關災害防救法制、訴願及國家賠償等事宜。 2、督導災害應變中心各機關(單位)災害防救相關法規之建立。 3、辦理其他有關法制及業務權責事項。

編組名稱	組成機關(單位)及人員	任 務	
十九	文化組 文化局(局長兼任組長)	1、負責古蹟文物保護措施執行事項。 2、負責古蹟文物災損搶修(救)、災情彙整、查報及重建復舊工作事項。 3、其他應變處理及有關業務權責事項。	
二十	財政稅務組 財政稅務局(局長兼任組長)	1、有關防救災財源籌措及經費支用等相關事項。 2、配合與協助各業務機關(單位)辦理本府災害準備金之簽辦、動支及核定等手續，撥付災害準備金因應災害搶修及復建等事宜。 3、配合中央政策洽商金融機構協助辦理農、工、商業資金融通及災民復建貸款事宜。 4、辦理其他有關財政及業務權責事項。 5、辦理災害稅捐減免等相關事宜。 6、其他應變處理及有關業務權責事項。	
二十一	主計組 主計處(處長兼任組長)	1、協助籌編預算及預算執行相關事宜。 2、其他相關預算及會計事項。	
二十二	人事組 人事處(處長兼任組長)	1、辦理本市是否停止上班及上課作業通報事宜。 2、其他應變處理及有關業務權責事宜。	
二十三	新聞組 新聞及國際關係處(處長兼任組長)	1、負責災情新聞發布與災害防救政令宣導等事項。 2、災害應變中心與災區傳播媒體單位採訪招待、管理及災情發布內容管制相關事宜。 3、其他應變處理及有關業務權責事項。	
二十四	政風組 政風處(處長兼任組長)	1、群眾陳情請願事件之反映與協助處理。 2、其他應變處理及有關政風業務權責事項。	
二十五	地政組 地政局(局長兼任組長)	1、督導地政事務所辦理災後土地建物登記及地籍管理等事宜。 2、有關災區公共工程及公共設施建築工程徵收、土地發放補償及公有土地撥用等相關事宜。 3、災後辦理災區土地測量、地籍圖重測及農水路整修改善等相關事宜。 4、辦理其他有關地政及業務權責事項。	
二十六	交通組 交通局(局長兼任組長)	1、辦理空難、海難、陸上交通事故災害應變中心成立及各項開設作業。 2、協助調用運輸交通工具配合災民疏散接運、救災人員、器材及物資之運輸事項。 3、鐵(公)路及航空交通狀況之彙整。 4、其他應變處理及有關業務權責事項。	
二十七	民族事務組 民族事務委員會(主任委員兼任組長)	1、負責原住民族急難救助及災後就業輔導等事項。 2、負責原住民文化會館、客家文化會館等建物搶修、災情查報及復原重建等事項。 3、其他應變處理及有關業務權責事項。	
二十八	國軍組	第四作戰區	1、災前於本市轄區預置兵力，派遣連絡官進駐本市與各區公所災害應變中心，並完成相關救災兵力、裝備及器材整備等相關事宜。
		臺南災防區 (陸軍砲兵訓練指揮部)	2、動員國軍協助強堵堤防、搶修交通、災民疏散等各項災害搶救及災區復原重建工作等事宜。 3、其他應變處理及有關業務權責事項。
		新化災防區 (陸軍第八軍團裝甲564旅)	
		臺南市後備指揮部	1、協助辦理申請國軍支援執行強堵堤防、搶修交通、災民疏散等各項災害搶救及災後復原重建等事宜。 2、提供國軍戰情系統蒐集之災情資料事項。 3、其他應變處理及有關業務權責事項。
二十九	分析研判組	交通部中央氣象局臺灣南區氣象中心	1、提供颱風動態、降雨情資、風雨預測及地震資訊等氣象即時分析研判資料。 2、提供淹水警戒、河川及區排警戒水位、土石流警戒區域等有關預警參考資料。 3、提供疏散避難及停班停課等決策參考資料。
		本市防災協力團隊	
三十	電力維護組	台灣電力股份有限公司新營區營業處	1、負責電力輸配、災害緊急搶修、截斷電源及災後迅速恢復供電之復舊等事宜。 2、其他應變處理及有關業務權責事項。 3、台灣電力股份有限公司嘉南供電區營運處，於本市災害應變中心工作會報時，如涉及69kV以上(含)輸變電設備時，視災情派員參加。
		台灣電力股份有限公司台南區營業處	
		台灣電力股份有限公司嘉南供電區營運處	
三十一	電信維護組	中華電信股份有限公司臺南營運處	1、負責電信輸配、緊急搶救及電信恢復之復舊等事宜。 2、災區架設緊急通訊設備及器材設施事宜。 3、其他應變處理及有關業務權責事項。
三十二	自來水組	台灣自來水股份有限公司第	1、自來水輸配水管線緊急搶修及復舊等事宜。 2、緊急調配供水事項。

編組名稱	組成機關(單位)及人員	任 務
	六區管理處(經理兼任組長)	3、災區自來水管線災害防救相關措施。 4、其他應變處理及有關業務權責事項。
三十三	瓦斯維護組 大台南區天然氣股份有限公司 欣南天然氣股份有限公司	1、負責瓦斯管線路緊急搶修、截斷瓦斯、漏氣偵測處理及災後恢復供氣等復舊工作。 2、其他應變處理及有關業務權責事項。
三十四	石油維護組 台灣中油股份有限公司台南營業處 台灣中油股份有限公司嘉義營業處	1、負責中油管線路緊急搶修處理及災後恢復供油等復舊工作。 2、其他應變處理及有關業務權責事項。
三十五	道路搶修組 公路總局第五區養護工程處新營工務段 公路總局第五區養護工程處新化工務段 公路總局第五區養護工程處曾文工務段	1、負責本市轄內省道、市道緊急搶修及復舊等事項。 2、其他應變處理及有關業務權責事項。
三十六	河川水保組 經濟部水利署第五河川局 經濟部水利署第六河川局 農業部農村發展及水土保持署臺南分署	1、負責中央管河川水位、排水及洪水預警通報之提供事項。 2、負責中央管河川、排水、海堤之維護及緊急搶修等防救災應變事宜。 3、協助支援移動式抽水機。 4、協助應變期間報告土石流警戒現況。 5、農業部農村發展及水土保持署臺南分署，經通報後應派員出席本市災害應變中心工作會報，協助土石流之災害分析研判事宜。 6、其他應變處理及有關業務權責事項。
三十七	海巡組 海巡署海洋巡防總局第四海巡隊	1、執行有關海難救助事宜。 2、協助有關海上油污清除事宜。 3、其他應變處理及有關業務權責事項。
三十八	岸巡組 海巡署海岸巡防總局南部地區巡防局第一一海岸巡防總隊	1、執行有關海岸或堤防各項防救災事項、警戒區域人車船舶管制等事宜，及執行災害防救法第三十一條規定限制或禁止人民進入或命其離去等事項。 2、協助有關海岸油污清除事宜。 3、其他應變處理及有關業務權責事項。
三十九	水庫管理組 經濟部水利署南區水資源分署	1、本市曾文水庫防洪設施搶修及水庫水位、水庫洩洪預警事宜。 2、協調水資源調度相關事宜。 3、水庫水源污染事件舉發事宜。
	台灣自來水股份有限公司第六區管理處	1、本市南化水庫、鏡面水庫防洪設施搶修及水庫水位、水庫洩洪預警事宜。 2、水庫水源污染事件舉發事宜。
	臺灣嘉南農田水利會	1、本市烏山頭、白河水庫防洪設施搶修及水庫水位、水庫洩洪預警事宜。 2、水庫水源污染事件舉發事宜。
	台灣糖業股份有限公司休閒遊憩事業部柳營尖山埤度假村	1、本市尖山埤、鹿寮水庫防洪設施搶修及水庫水位、水庫洩洪預警事宜。 2、水庫水源污染事件舉發事宜。
四十	航空組 交通部民用航空局臺南航空站	1、協助維持與事故航空公司及中央相關單位之聯繫。 2、協助空難災害之搶救事宜。 3、其他空難應變處理及有關業務權責事項。



## 附件三 臺南市古蹟清冊

國定古蹟	22
市定古蹟	118
歷史建築	86
遺址	9
聚落建築	1
文化景觀	2

附表 3-1 臺南市國定古蹟一覽表

	類別	名稱	等級	位置	公告時間
001	祠廟	臺南孔子廟	國定	臺南市中西區南門路 2 號	72.12.28
002	祠廟	祀典武廟	國定	臺南市中西區永福路 2 段 229 號	72.12.28
003	祠廟	五妃廟	國定	臺南市中西區五妃街 201 號	72.12.28
004	祠廟	大天后宮(寧靖王府邸)	國定	臺南市中西區永福路 2 段 227 巷 18 號	74.08.19
005	城郭	臺灣城殘蹟(安平古堡殘蹟)	國定	臺南市安平區國勝路 82 號	72.12.28
006	衙署	赤崁樓	國定	臺南市中西區民族路 2 段 212 號	72.12.28
007	關塞	二鯤鯓砲臺 (億載金城)	國定	臺南市安平區光州路 3 號	72.12.28
008	祠廟	北極殿	國定	臺南市中西區民權路 2 段 89 號	74.08.19
009	祠廟	開元寺	國定	臺南市北區北園街 89 號	74.08.19
010	祠廟	臺南三山國王廟	國定	臺南市北區西門路 3 段 100 號	74.08.19
011	祠廟	開基天后宮	國定	臺南市北區自強街 12 號	74.11.27
012	祠廟	臺灣府城隍廟	國定	臺南市中西區青年路 133 號	74.11.27
013	城郭	臺灣府城城門及城垣殘蹟	國定	臺南市中西區文賢路與信義街交叉口、臺南市中西區南門路三十四巷邊、臺南市東區大學路一號(國立成功大學光復校區大學池旁)、臺南市中西區大埔街九十七號後(臺南女中校內)、臺南市東區東門路一段三二〇號前、臺南市東區光華街十號、臺南市東區東門路一段 156 巷 23 號南側、臺南市東區光華街 225 號對面	74.11.27 112.01.11 合併
014	關塞	四草砲臺(鎮海城)	國定	臺南市安南區顯草街 1 段 381 號	74.08.19
015	衙署	臺南地方法院	國定	臺南市中西區府前路 1 段 307 號	80.04.19
016	公共建築	臺南火車站	國定	臺南市東區北門路 2 段 4 號	87.12.18
017	衙署	原臺南州廳	國定	臺南市中西區中正路 1 號	92.11.10
018	公共建築	原臺南測候所	國定	臺南市中西區公園路 21 號	92.11.10
019	公共建築	原日軍臺灣步兵第二聯隊營舍	國定	臺南市東區大學路 1 號(成大光復校區內)	92.11.10

	類別	名稱	等級	位置	公告時間
020	城郭	熱蘭遮城城垣暨城內建築遺構	國定	臺南市安平區	原公告： 93.10.07 升格： 96.04.16
021	祠廟	南鯤鯓代天府	國定	北門區鯤江里蚵寮 976 號	74.11.27
022	產業建築	原臺南水道	國定	山上區山上里 16 號等	94.09.29

附表 3-2 臺南市市定古蹟一覽表

	類別	名稱	等級	位置	公告時間
1	寺廟	臺南法華寺	直轄市定	臺南市中西區法華街一〇〇號	74.8.19
2	寺廟	臺南開基靈祐宮	直轄市定	臺南市中西區民族路二段二〇八巷三十一號	74.8.19
3	寺廟	妙壽宮	直轄市定	臺南市安平區國勝路二十六號	74.8.19
4	寺廟	臺南鄭氏家廟	直轄市定	臺南市中西區忠義路二段三十六號	74.11.27
5	寺廟	臺南報恩堂	直轄市定	臺南市中西區忠義路二段三十八巷八號	74.11.27
6	寺廟	擇賢堂	直轄市定	臺南市中西區中正路二十一巷十五號	74.11.27
7	寺廟	臺南天壇	直轄市定	臺南市中西區忠義路二段八十四巷十六號	74.11.27
8	祠堂	陳德聚堂	直轄市定	臺南市中西區永福路二段一五二巷二十號	74.11.27
9	寺廟	開基武廟原正殿	直轄市定	臺南市中西區新美街一一六號	74.11.27
10	寺廟	萬福庵照牆	直轄市定	臺南市中西區民族路二段三一七巷五號	74.11.27
11	祠堂	臺南德化堂	直轄市定	臺南市中西區府前路一段一七八號	74.11.27
12	寺廟	總趕宮	直轄市定	臺南市中西區中正路一三一巷十三號	74.11.27
13	寺廟	臺南東嶽殿	直轄市定	臺南市中西區民權路一段一一〇號	74.11.27
14	寺廟	臺南景福祠	直轄市定	臺南市中西區人和街四十四號	74.11.27
15	寺廟	風神廟	直轄市定	臺南市中西區民權路三段一四三巷八號	74.11.27
16	寺廟	臺南水仙宮	直轄市定	臺南市中西區神農街一號	74.11.27
17	寺廟	大觀音亭	直轄市定	臺南市北區成功路八十六號	74.11.27
18	寺廟	臺南興濟宮	直轄市定	臺南市北區成功路八十六號	74.11.27
19	寺廟	西華堂	直轄市定	臺南市北區西華街五十九巷十六號	74.11.27
20	寺廟	海山館	直轄市定	臺南市安平區效忠街五十二巷七號	74.11.27
21	關塞	安平小砲臺	直轄市定	臺南市安平區西門里安平小段一〇〇六之七地號	74.8.19
22	墓葬	藩府曾蔡二姬墓	直轄市定	臺南市南區桶盤淺段墓園內	74.8.19
23	墓葬	藩府二鄭公子墓	直轄市定	臺南市南區桶盤淺段墓園內	74.8.19
24	墓葬	曾振暘墓	直轄市定	臺南市南區竹溪里桶盤淺段墓園內	74.11.27
25	牌坊	接官亭	直轄市定	臺南市中西區民權路三段一四三巷七號前	74.8.19
26	牌坊	蕭氏節孝坊	直轄市定	臺南市中西區府前路一段三〇四巷三號	74.8.19
27	牌坊	重道崇文坊	直轄市定	臺南市北區公園路三五六號	74.11.27
28	其他	烏鬼井	直轄市定	臺南市北區自強街一四六巷十號	74.11.27
29	其他	臺南延平街古井	直轄市定	臺南市安平區延平街一四八巷三號	74.11.27
30	其他	原英商德記洋行	直轄市定	臺南市安平區安北路一九四號	74.11.27
31	其他	原德商東興洋行	直轄市定	臺南市安平區安北路一八三巷十九號	74.11.27
32	祠堂	全台吳氏大宗祠	直轄市定	臺南市中西區成功路一七五巷五十七號	81.4.2
33	宅第	臺南石鼎美古宅	直轄市定	臺南市中西區西門路二段二二五巷四號	86.4.2
34	其他	原臺南中學校講堂	直轄市定	臺南市北區北門路二段一二五號	87.6.26
35	其他	原臺南縣知事官邸	直轄市定	臺南市東區衛民街一號	87.6.26

	類別	名稱	等級	位置	公告時間
36	其他	原臺南高等女學校本館	直轄市定	臺南市中西區大埔街九十七號	87.6.26
37	其他	原臺南愛國婦人會館	直轄市定	臺南市中西區府前路一段一九五.一九七號	87.6.26
38	其他	原嘉南大圳組合事務所	直轄市定	臺南市中西區友愛街二十五號	87.6.26
39	其他	原臺南警察署	直轄市定	臺南市中西區南門路三十七號	87.6.26
40	其他	原臺南武德殿	直轄市定	臺南市中西區忠義路二段二號	87.6.26
41	其他	原林百貨店	直轄市定	臺南市中西區忠義路二段六十三號	87.6.26
42	其他	原日本勸業銀行臺南支店	直轄市定	臺南市中西區中正路二十八號	87.6.26
43	其他	原臺南合同廳舍	直轄市定	臺南市中西區中正路二之一號	87.6.26
44	其他	原臺南公會堂	直轄市定	臺南市中西區民權路二段三十號	87.6.26
45	其他	大井頭	直轄市定	臺南市中西區民權路二段二二五號前	88.11.19
46	其他	原臺南州立第二中學校校舍本館暨講堂	直轄市定	臺南市東區民族路一段一號	88.11.19
47	其他	原臺南高等工業學校校舍	直轄市定	臺南市東區大學路一號(成大成功校區內)	88.11.19
48	其他	原臺南運河海關	直轄市定	臺南市中西區民生路二段二五七號	90.7.16
49	其他	原臺南放送局	直轄市定	臺南市中西區南門路三十八號	90.7.16
50	其他	原臺南廳長官邸	直轄市定	臺南市東區育樂街一九七巷二號	90.7.16
51	其他	原臺南師範學校本館	直轄市定	臺南市中西區樹林街二段三十三號	91.6.25
52	其他	原臺南神學校校舍暨禮拜堂	直轄市定	臺南市東區東門路一段一一七號	91.6.25
53	其他	原臺南長老教中學校講堂暨校長宿舍	直轄市定	臺南市東區林森路二段七十九號	91.6.25
54	其他	原臺南長老教女學校本館暨講堂	直轄市定	臺南市東區長榮路二段一三五號	91.6.25
55	其他	原臺南州青果同業組合香蕉倉庫	直轄市定	臺南市中西區西門路.中正路.正興街與國華街街廓內	92.5.13
56	其他	原臺灣總督府專賣局臺南支局	直轄市定	臺南市南區鹽埕路 125 號	92.5.13
57	其他	安平盧經堂厝	直轄市定	臺南市安平區安平路 802 號	92.5.13
58	其他	原臺灣總督府專賣局臺南支局安平分室	直轄市定	臺南市安平區古堡街一九六號	92.5.13
59	宅第	原廣陞樓	直轄市定	臺南市中西區成功路 285 巷 3 號	92.5.13
60	其他	西市場	直轄市定	臺南市中西區西門路、中正路、正興街與國華街街廓	92.5.13
61	其他	原日軍臺南衛戍病院	直轄市定	臺南市東區成功大學力行校區內	92.6.18
62	宅第	安平海頭社魏宅	直轄市定	臺南市安平區安北路一二一巷十六弄 6 號	92.5.13
63	其他	原臺灣總督府專賣局臺南出張所	直轄市定	臺南市東區北門路二段 10 號	92.5.13
64	宅第	安平市仔街何旺厝	直轄市定	臺南市安平區延平街八十六號	92.5.13

	類別	名稱	等級	位置	公告時間
65	其他	原安平鹽田船溜暨專賣局臺南支局安平出張所	直轄市定	臺南市安南區四草野生動物保護區安順鹽場內	92.5.13
66	其他	王姓大宗祠	直轄市定	臺南市北區佑民街 41 號	92.5.13
67	寺廟	金華府	直轄市定	臺南市中西區神農街 71 號	92.5.13
68	其他	原臺南公園管理所	直轄市定	臺南市北區臺南公園內	92.5.13
69	其他	原日軍步兵第二聯隊官舍群	直轄市定	臺南市北區公園路三二一巷	92.5.13
70	其他	廣安宮	直轄市定	臺南市中西區新美街 172 號	92.5.13
71	堤閘	原安平港導流堤南堤	直轄市定	臺南市安平區舊安平港海邊	92.5.13
72	其他	原寶公學校本館	直轄市定	臺南市北區西門路三段四十一號	92.5.13
73	其他	臺灣糖業試驗所	直轄市定	臺南市東區生產路五十四號	92.5.13
74	墓葬	施瓊芳墓	直轄市定	臺南市南區南山公墓內	92.5.13
75	其他	原臺南山林事務所	直轄市定	臺南市中西區中正路五巷一號	92.5.13
76	其他	原臺南運河安平海關	直轄市定	臺南市安平區安平路 97-15 號	92.5.13
77	其他	原臺南州立農事試驗場辦公廳舍	直轄市定	臺南市東區林森路一段 350 號	93.2.6
78	其他	原臺南州會	直轄市定	臺南市中西區中正路 3 號	93.3.17
79	其他	原臺南神社事務所	直轄市定	臺南市中西區忠義國小內	93.3.17
80	其他	原臺南大正公園	直轄市定	臺南市中西區中山.民生.公園.中正.南門.開山.青年路交會處	93.4.30
81	其他	原臺南州立農事試驗場宿舍群	直轄市定	(1)臺南市東區府東街 21 巷 2、14、16、18、20、23、25 號(2)臺南市東門路二段 158 巷 66.68.76.78 號	93.4.30
82	其他	原水交社宿舍群	直轄市定	(1)臺南市南區興中街 73、75、79、81 號(2)臺南市南區興中街 116 巷 1、3、9、11 號(3)臺南市南區興中街 120 巷 2、4、6、8、10、10-1、12 號	93.6.2、104.6.23 修正名稱
83	其他	安平蚵灰窯暨附屬建築	直轄市定	臺南市安平區安北路 110-1 號	93.10.7
84	寺廟	佳里金唐殿	直轄市定	臺南市佳里區建南里中山路 289 號	74.11.27
85	寺廟	白河大仙寺	直轄市定	臺南市白河區仙草里八鄰岩前路 1 號	74.11.27
86	寺廟	佳里震興宮	直轄市定	臺南市佳里區禮化里佳里興 325 號	74.11.27
87	寺廟	學甲慈濟宮	直轄市定	臺南市學甲區慈生里濟生路 170 號	74.8.19
88	寺廟	善化慶安宮	直轄市定	臺南市善化區東關里中山路 470 號	86.4.2
89	寺廟	關子嶺碧雲寺	直轄市定	臺南市白河區仙草里火山 1 號	87.2.13
90	寺廟	鐵線橋通濟宮	直轄市定	臺南市新營區鐵線里鐵線橋 40 號	87.2.13
91	寺廟	新營太子宮	直轄市定	臺南市新營區太北里 45 之 2 號	88.11.19
92	產業設施	麻豆總爺糖廠	直轄市定	臺南市麻豆區南勢里總爺 5 號	88.11.19
93	寺廟	月津港聚波亭	直轄市定	臺南市鹽水區中境里武廟路 7 號	90.11.14
94	車站	保安車站	直轄市定	臺南市仁德區保安村文賢路一段 529 巷 10 號	90.12.31
95	宅第	菁寮金德興藥舖	直轄市定	臺南市後壁區墨林村 4 鄰菁寮 191 號	94.2.1
96	宅第	鹽水八角樓	直轄市定	臺南市鹽水區中境里中山路 4 巷 1 號	98.05.11

	類別	名稱	等級	位置	公告時間
97	寺廟	永康三崁店糖廠神社遺蹟	直轄市定	臺南市永康區仁愛街與三民街交界	98.05.27
98	產業設施	原鹽水港製糖株式會社總社辦公室	直轄市定	臺南市新營區中興路 31 巷 48 號	99.1.25
99	宅第	後壁黃家古厝	直轄市定	臺南市後壁區後壁村 40 號	99.12.10
100	堤閘	官田原三笏埤古水道遺構	直轄市定	臺南市官田區烏山頭段 7-12、7-14、86-12 地號	99.12.10
101	宅第	新化鍾家古厝	直轄市定	臺南市新化區中山路 258 巷 3 號	102.4.25
102	橋樑	嘉南大圳渡仔頭溪渡槽橋	直轄市定	臺南市省道臺 1 線渡頭溪橋旁	103.5.21
103	橋樑	嘉南大圳官田溪渡槽橋	直轄市定	臺南市省道臺 1 線官田溪橋東南方	103.5.21
104	橋樑	嘉南大圳曾文溪渡槽橋	直轄市定	臺南市省道臺 1 線曾文溪橋旁	103.5.21
105	宅第	原日本鐘淵曹達株式會社臺南工場宿舍群	直轄市定	本市安南區北汕尾二路 661 巷 23 弄 4、6、8、10、12、14、18、20、22、24、28、30、32、40、42、44、48、50、52、54 號；北汕尾二路 661 巷 19 弄 4、6、8、10、12、14、18、20、22、24、28、30、32、48、50、52、54、56、58 號；北汕尾二路 661 巷 15 弄 28、30、32、34、36、38、40、44、46、48、50、54、56、58、60 號；北汕尾二路 661 巷 11 弄 21、23 號；北汕尾二路 661 巷 7 弄 21、23 號；北汕尾二路 661 巷 3 弄 15、23、25 號。	103.11.17
106	宅第	陳世興宅	直轄市定	臺南市中西區民族路二段 317 巷 46 號	104.3.9
107	橋樑	二層行溪舊鐵路橋	直轄市定	臺南市仁德區跨高雄市湖內區二仁溪(舊稱二層行溪)上	104.11.3
108	宅第	許嵩煙故居	直轄市定	臺南市東區東門路二段 95 號	106.7.26
109	宅第	麻豆林家三房祖厝	直轄市定	臺南市麻豆區三民路 50 號	107.12.28
110	寺廟	麻豆護濟宮	直轄市定	臺南市麻豆區光復路 106 號	107.12.28
111	產業	原新營糖廠塑膠工廠辦公室	直轄市定	新營糖廠廠區內	107.12.28
112	宅第	原住吉秀松宅邸	直轄市定	臺南市中西區青年路 173 號	109.08.11
113	衙署	原臺南刑務所木造建築群	直轄市定	臺南市中西區永福路一段 233 巷 21、23、25、27、29、31、33、35、39、41、43、45、47、49、51、53、55 號及和意路 8、16、20、48、50 號	109.08.12
114	衙署	清代道署遺構	直轄市定	臺南市中西區永福路二段 86 號	110.02.17
115	宅第	麻豆大埕郭舉人宅	直轄市定	臺南市麻豆區大埕里大埕 9 號	110.12.28
116	橋樑	嘉南大圳龜重溪渡槽橋	直轄市定	嘉南大圳北幹線龜重溪	111.11.10
117	橋樑	嘉南大圳急水溪渡槽橋	直轄市定	嘉南大圳北幹線急水溪	111.11.10

	類別	名稱	等級	位置	公告時間
118	宅第	赤崁東街陳宅	直轄市定	臺南市中西區赤崁東街 56 號	111.12.19

附表 3-3 臺南市歷史建築一覽表

編號	類別	名稱	等級	位置	公告時間
001	學校	原南門尋常小學校舍	歷史建築	臺南市中西區府前路 1 段 239 號	90.7.16
002	學校	原花園尋常小學校本館	歷史建築	臺南市北區公園路 180 號	92.7.10
003	產業建築	原日本鐘淵曹達株式會社 臺南工場辦公廳舍	歷史建築	臺南市安南區北汕尾 2 路 421 號	94.10.6
004	學校	原勝利國民學校禮堂	歷史建築	臺南市東區勝利路 10 號	94.10.6
005	宅第	原安平陳保正厝	歷史建築	臺南市安平區石門里延平街 58 號	95.7.5
006	祠廟	臺南重慶寺	歷史建築	臺南市中西區中正路 5 巷 2 號	96.4.26
007	公共建築	原日本陸軍台南偕行社	歷史建築	臺南市北區公園南路 21 號	96.9.11
008	祠廟	延平郡王祠(含鄭成功文物館)	歷史建築	臺南市中西區開山路 152 號	99.8.17
009	建築物類	原新化街役場	歷史建築	新化區中正路 500 號	91.11.18
010	建築物類	白河沈氏宗祠	歷史建築	白河區昇安里三間厝 81 號	92.01.22
011	建築物類	菁寮國小木造禮堂、辦公室暨日治時期 升旗台	歷史建築	後壁區墨林里 282 號	92.05.27
012	建築物類	歸仁穎川家廟	歷史建築	歸仁區大廟里大廟一街 28 巷 46 號	92.05.27
013	建築物類	佳里北極玄天宮	歷史建築	佳里區仁愛路 300 號	92.05.27
014	其他歷史文化 遺蹟(奉安殿)	原新化尋常小學校「御真影奉安殿	歷史建築	新化區中興路 722 號	93.4.8
015	古建築物類	台鹽隆田儲運站	歷史建築	臺南市官田區隆田里新生街 43、45 及 47 號	93.9.22
016	建築物類	後壁安溪國小原辦公室及禮堂	歷史建築	後壁區長安里 5 號	93.9.22
017	建築物類	鹽水歡雅國小原大禮堂及時鐘座	歷史建築	鹽水區歡雅里 31 號	93.9.22
018	其他歷史 文化遺蹟	鹽水國小神社	歷史建築	鹽水區朝琴路 137 號	94.3.18
019	其他歷史 文化遺蹟	台鹽七股機車庫	歷史建築	七股區下山子寮段 166 地號	94.3.18
020	古建築物類	林鳳營車站	歷史建築	六甲區林鳳營 16 號	94.3.18
021	古建築物類	柳營吳晉淮故居	歷史建築	柳營區火燒寮界和路 158 號	94.3.18
022	古建築物類	後壁車站	歷史建築	後壁區後壁里 77 號	94.3.18
023	古建築物類	東山區農會日式碾米廠	歷史建築	東山區東中里中興路 1 號	94.9.5
024	其他 武德殿	新化武德殿	歷史建築	新化區東榮里和平街 53 號	95.6.5
025	古建築物類	麻豆林家四房厝	歷史建築	臺南市麻豆區和平路 20 號	97.04.09
026	其他 校舍	後壁新東國小木造辦公室及校長宿舍	歷史建築	臺南市後壁區仕安里 81 號	97.06.10
027	其他 公會堂	原新化郡公會堂	歷史建築	臺南市新化區護國里 6 鄰中山 路 134 號	97.06.10
028	其他歷史 文化遺蹟	曾文溪鐵道舊橋遺蹟	歷史建築	官田區拔子林段 36-38 地號至 善化區東勢寮段 1286 地號間之 河川地(河川地，無地號)	97.11.10
029	其他 碑碣	陳永華墓原址及墓碑	歷史建築	臺南市柳營區果毅後	98.05.11

編號	類別	名稱	等級	位置	公告時間
030	其他 時鐘座	鹽水竹埔國小時鐘座	歷史建築	臺南市鹽水區竹埔里 92 之 1 號	98.05.11
031	其他 防空洞	永康三崁店糖廠防空洞群	歷史建築	臺南市永康區仁愛街與三民街交	98.05.27
032	其他	永康飛雁新里傳原通訊所	歷史建築	永康區六甲頂南台街 135 巷 8 號旁	98.05.27
033	祠堂	鹿陶洋江家宗祠	歷史建築	楠西區鹿田里鹿陶洋 101 號	98.07.16
034	其他 宿舍	原臺南農校日式宿舍群	歷史建築	永康區中山南路 948 號	98.08.18
035	衙署	東山牛肉崎警察官吏派出所	歷史建築	東山區水雲里 12 號	98.08.18
036	其他	七股鹽場減資建物群	歷史建築	將軍區鯤鯓里 253-286 號；七股區頂山里 25-30 號	98.08.24
037	其他	北門鹽場建物群及週邊古鹽田	歷史建築	北門區舊埕里 105 號。	98.08.24
038	其他	北門井仔腳瓦盤鹽田	歷史建築	北門區永華里西南郊	98.08.24
039	其他	七股頂山鹽警槍樓	歷史建築	七股區頂山 105-3 地號	98.08.24
040	宅第	八田與一故居群	歷史建築	官田區烏山頭段 145-76、145-77、145-78、144-30、144-51 號	98.12.21
041	產業設施	後菁寮義昌碾米廠	歷史建築	後壁區四安段 1467 號	99.1.25
042	其他	台糖新營糖廠宿舍群	歷史建築	新營區興安段 111、142 號	99.1.25
043	宅第	新營縣府日式木造官舍	歷史建築	新營區大同段 179 號	99.5.28
044	其他 一古井	善化茄拔天后宮古井	歷史建築	善化區茄拔段二小段 202 號	99.7.30
045	宅第	臺南漚汪原遂園	歷史建築	將軍區西華段 53.64 地號	99.7.30
046	寺廟	八吉境關帝廳		臺南市中西區友愛街 40 巷 11 號	101.5.15
047	寺廟	楠西龜丹石造土地公廟		臺南市楠西區龜丹村 40-5 號	102.4.2
048	寺廟	新化神社遺構	歷史建築	臺南市新化區虎頭埤風景區內	103.6.26
049	宅第	臺南永福路孫宅	歷史建築	臺南市中西區永福路二段 77 號	105.2.25
050	橋樑	二層行溪舊公路橋	歷史建築	臺一線省道跨二仁溪旁	105.2.25
051	寺廟	西德堂	歷史建築	臺南市中西區文賢路 36 號	105.5.3
052	其他-碉堡	仁德二空防空碉堡	歷史建築	臺南市仁德區仁和國小東側	105.8.5
053	碑碣	仁德二空貿易四村興建碑	歷史建築	臺南市保仁路上兩座(鄰近空軍防空砲兵指揮部大門口)及二空路上兩座(鄰近二空郵局)	105.8.5
054	宅第	原竹園町臺南州職員宿舍	歷史建築	臺南市東區前鋒路 119 巷 12 號	105.10.5
055	其他-農會	原保證責任歸仁信用購買販賣利用組合	歷史建築	臺南市歸仁區歸仁村忠孝北路 178 號	105.10.5
056	宅第	原白金町日式宿舍	歷史建築	臺南市中西區忠義路二段 233 巷 2、4、6、8 號	105.12.1
057	其他-圖書館	原臺灣省立成功大學總圖書館	歷史建築	臺南市東區大學路 1 號(勝利校區內)	105.12.1

編號	類別	名稱	等級	位置	公告時間
058	宅第	原龍崎庄長官舍	歷史建築	臺南市龍崎區崎頂里6鄰新市子216號	105.12.1
059	衙署	原佳里郵政局	歷史建築	臺南市佳里區中山路425號	105.12.1
060	產業設施	原鹽水港製糖株式會社岸內製糖所實驗室	歷史建築	臺南市鹽水區新岸內	106.3.24
061	宅第	臺南地方法院院長宿舍	歷史建築	臺南市中西區府前路一段67號	106.9.21
062	教堂	基督教臺南浸信會教堂	歷史建築	臺南市中西區府前路一段235號	107.2.2
063	其他-宿舍	原新營中學校長宿舍	歷史建築	臺南市新營區民權路101號	107.2.2
064	宅第	臺南原清水寺街連棟街屋	歷史建築	臺南市中西區開山路3巷48、50、52、54號	107.3.23
065	戲劇院	原電姬館	歷史建築	臺南市麻豆區中山路110號	107.11.13
066	其他-軍事設施	原三分子日軍射擊場靶溝遺構	歷史建築	臺南市北區林森路三段140巷67號東側	107.12.5
067	產業	糖廊連灶遺構	歷史建築	臺南市善化區溪美里949-8號旁	107.12.5
068	宅第	大灣謝家古厝	歷史建築	臺南市永康區大灣五街39巷9號	107.12.28
069	學校	原學甲公學校校舍	歷史建築	臺南市學甲區天水路30號	107.12.28
070	產業	原新營糖廠員工餐廳	歷史建築	臺南市新營區中興路與中興路66巷交會處	107.12.28
071	產業	台糖柳營酵母暨飼料工廠	歷史建築	臺南市柳營區義士路五段690號	108.4.9
072	戲劇院	永成戲院	歷史建築	臺南市鹽水區水正里過港21號	108.4.9
073	其他設施-倉庫	隆田10號糧倉	歷史建築	臺南市官田區中華路一段339號	108.4.9
074	其他	原臺南庶民信用組合日式建物	歷史建築	臺南市中西區中正路7號	109.01.31
075	其他	臺南市利源巷隘門	歷史建築	臺南市中西區永福路二段197巷及197巷6弄	109.01.31
076	醫院	原新化回生院	歷史建築	臺南市新化區健康路143號	109.05.04
077	醫院	濟生醫院	歷史建築	臺南市中西區民生路二段463巷	110.03.25
078	衙署	清代考棚遺構	歷史建築	臺南市中西區衛民街101號	110.03.25
079	寺廟	佳里善行寺	歷史建築	臺南市佳里區中和街92號	110.03.26
080	祠堂	大社張氏中廳	歷史建築	臺南市新市區大社385號	110.03.29
081	祠堂	楊長利公厝	歷史建築	臺南市大內區內庄94號	110.03.29
082	其他	原成功大學校門	歷史建築	臺南市東區大學路上(勝利路之路口)	110.06.04



編號	類別	名稱	等級	位置	公告時間
083	其他	原大日本武德會社宅	歷史建築	臺南市佳里區進學路 193 號	110.06.04
084	其他	忠靈塔（第三屆全省體育會紀念塔）	歷史建築	臺南市南區體育路（青少年極限運動場旁）	111.02.15
085	其他	第三屆全省運動會牌坊	歷史建築	臺南市南區體育路（與健康路一段交叉路口）	111.02.15
086	其他	北門嶼陳家古厝	歷史建築	臺南市北門區北門里舊埕 19 號	111.08.31

附表 3-4 臺南市遺址一覽表

編號	遺址名稱	遺址及所定著土地之範圍
001	道爺近代漢人大墓	臺南市新市區道爺段 927-4 地號(道爺古基本體)
002	道爺南近代漢人糖廍	臺南市新市區道爺段 571-10、571-13 地號。 遺址本體：廍灶及其它相關現象如灰坑、溝渠等之分布範圍東西長 40 公尺、寬約 20 公尺，面積約 800 平方公尺。
003	三分子日軍射擊場遺址	臺南市北區重興里慈光十三里與自治新里之間。
004	水堀頭	臺南市麻豆區溝子墘段地號 40-2、麻豆段 115-5 地號。 古蹟本體：麻豆區溝子墘段 40-2 地號、麻豆段 115-5 地號上之三合土遺構。
005	南關里東及右先方	臺南市善化區善科段 62-0、63-0、73-0、74-0、75-0、76-0、65-0、66-0、71-0、72-0、78-0、79-0、80-0、81-0、82-0、83-0、84-0、85-0、86-0、87-0、106-0、114-0、119-0、129-0、120-0 等 25 筆地號。 行政隸屬：臺南市善化區南關里。 相關道路：環東路、南科七路、南科八路。 位於青暉農場西北側，圍區環東路東西兩側，東南側為水利會灌溉渠，日據時代即已存在，東側則為大洲排水線，為日據後改道，因此遺址東界可能在大洲排水以東。遺址範圍涵蓋圍區公 14 大半、公 31、停 9，綠 9，其間並有高鐵貫穿。地勢平坦，土質屬砂頁岩沖積坵壤土。
006	五間厝南	新市區新科段 215-0 等 1 筆地號。 行政隸屬：臺南市新市區三舍里。 相關道路：南 134 區道新港橋北側、環西路一段 遺留沿大洲排水右岸(西岸)分布，並向西延伸約 60 公尺，現今主要為圍區綠 26 用地，並延伸入專 35 產業用地內。地勢平坦，上層土質屬砂頁岩砂壤土，下層則為砂頁岩坵壤土。
007	新市。木柵	新市區新科段 71-0、72-0 等 2 筆地號。 行政隸屬：臺南市新市區豐華里。 相關道路：原南 135(已廢)；南科七路、木柵港東路、活水路。 位於木柵港上游南岸，原 135 道路西側，現為南科圍區南科七路及樹谷圍區木柵港路南側。全區地勢平坦，遺留所在土質屬砂頁岩沖積砂壤土。
008	旗竿地遺址	新市區新晶段 23-2、25-0、43-0、26-0、30-0 等 5 筆地號。 行政隸屬：臺南市新市區豐華里；臺南市善化區南關里 相關道路：南 133、曼陀林路。 位於南 133 道路兩側，東南側為看西排水線所經，現今為樹谷圍區廣場(停 8)及工業用地，北側則屬公滯一南側邊坡用地。全區地勢平坦，上層為砂頁岩沖積砂壤土，下層則為砂頁岩沖積坵壤土。
009	瘦砂遺址	新市區新晶段 70-0、75-0 等 2 筆地號。 行政隸屬：臺南市新市區豐華里。

編號	遺址名稱	遺址及所定著土地之範圍
		相關道路：堤塘港路、紫棟路。 位於樹谷園區紫棟路以東，柑港、堤塘港匯流處之西北岸，東側與道爺遺址隔柑港相望，東南則為道爺南遺址。全區地勢平坦，文化層所在地層屬砂頁岩沖積黏土。

附表 3-5 臺南市聚落建築群一覽表

編號	聚落建築群名稱	聚落建築群位置	公告時間
001	鹿陶洋江家聚落建築群	臺南市楠西區鹿田里鹿陶洋 101 號	98.07.16

附表 3-6 臺南市文化景觀一覽表

編號	文化景觀名稱	文化景觀及所定著土地之範圍	公告時間
001	烏山頭水庫暨嘉南大圳水利系統	臺南市官田區嘉南里	98.07.16
002	臺南公園	臺南市北區公園南路 89 號	107.02.02

## 附件四 臺南市歷史風水災害事件

附表 4-1 臺南市歷年重大颱風災情資料

時間	名稱	颱風動態	降雨(風力)概述	災情
民國 90 年 7 月 28 日	桃芝 颱風	90 年 7 月 28 日 上午 11 時十分發 佈海上、陸上颱 風警報	29 日至 30 日期間，阿里 山累積雨量高達 758mm	(1)八掌溪左岸後庄地區淹水：後庄地區位於排水出口 處因地勢低窪時溪洪暴漲無法排水而造成淹水。 (2)仁德區：仁德區上崙至三甲地區之涵洞傳出淹水災 情；仁德田厝至保安壇稅橋積水達一公尺深。 (3)關廟區：關廟山區因溪水暴漲造成路面嚴重淹水。
民國 90 年 9 月 15 日	納莉 颱風	90 年 9 月 15 日 凌晨 2 時 40 分發 佈海上陸上颱風 警報	山區雨量樟腦寮及大湖 山均超過 200mm	(1)鹽水區：後鎮大排淹水，該大排於臺南市鹽水區泔 水港匯入八掌溪，由於該溪外水高漲排水一時無法 宣洩溢堤而淹及鹽水區、南榮技術學院地區，面積 約 500 公頃、水深 0.2~1.0 公尺。 (2)新營區：急水溪新營堤防樁號 2+470 處，由於該段 原屬低窪地時溪洪暴漲無法排除致延平里、南興 里、民榮里淹水，面積約 5 公頃、水深 0.2~1.2 公 尺。急水溪右岸新田寮排水位於台 17 線上游段淹 水：由於溪洪高漲加之大潮潮時段致內水無法宣洩 溢堤潰堤而淹水，面積約 300 公頃、水深 0.5~1.2 公 尺。 (3)柳營區：急水溪柳營堤防橋號 1+100 處，由於該段 原屬低窪地時溪洪暴漲無法排除，以致造成柳營區 人和里低窪地區淹水面積約 100 公頃、水深 0.6 公 尺。 (4)東山區：急水溪支流龜重溪左岸南溪河段之南溪里 西側至頭前坑排水間聯外道路淹水，係由於暴雨造 成洪水高漲，致洪水漫溢灘岸倒灌淹入里落及道 路，面積約 380 公頃、水深 0.5~3.0 公尺。
民國 93 年 6 月 28 日	敏督利 颱風	93 年 6 月 28 日 下午發佈海上、 陸上颱風 警報	台中、南投、嘉義與高 屏一帶山區 連續三天都 降下約 500 毫米以上的 雨量；從 2 日 0 時到 6 日 0 時，中南部地區普 遍雨量都在 400-500 毫 米以上，高雄市溪南累 計雨量達 2030.5 毫米為 全台之冠，阿里山、中 投山區等地也有 1600 毫 米以上的降雨量。	(1)永康區：永康區永大路與大灣路口處亦出現積水， 另大灣路 979 巷地勢低窪路段亦積水及膝，甚至倒 灌民宅。 (2)新營區：台鐵後壁至新營站之間淹水，交通中斷。 新營交通要道南北雙向開道入口處，積水達 50 公 分。 (3)後壁區：八掌溪水漫過堤防，後壁區新港東社區、 竹圍後一帶，幾乎浸泡於水中。 (4)左鎮區：左鎮區菜寮溪溪水暴漲，南 171 支線的橙 山橋遭淹沒。 (5)學甲區：學甲區宅港里二港仔部落，大雨造成急水 溪暴漲，對外交通一度中斷。
民國 94 年 6 月 12 日	0612 豪雨		東原雨量站 1 小時 99mm、善化雨量站 1 小 時 98mm、下營雨量站 1 小時 95.5mm，其中善化 雨量站 3 小時累積雨量 達 227mm，超過 200 重 現期	(1)永康區：永康區三民里之地勢較為低窪，鹽水溪水 位高漲，再加上降雨強度大且集中，社區積淹水無 法順利排除。 (2)七股區：七股區篤加橋位於南 32 縣道(由篤加里往 佳里方向)大寮排水上地處低窪，佳里區之市區排水 主要進入大寮排水。在 612 豪雨期間大寮大排水位 高漲，各支分排渲洩不及而溢淹氾濫。七股區溪南 里、龍山里、新吉里等地，亦因地勢低窪，在 612 豪雨期間因降雨集中，導致積水深達 1 公尺以上。 (3)大內區：曾文溪大內區地勢低窪，降雨強度大且集 中，區域排水路無法即時排除積淹水。曾文溪北勢

時間	名稱	颱風動態	降雨(風力)概述	災情
				洲橋北岸溪北勢洲堤防(覆土式堤防)含水量飽和，豪雨逕流形成沖蝕溝及內外坡滑動流失。但曾文溪洪水尚未淹至堤前。 (4)北門區：北門區新圍抽水站位於急水溪與八掌溪之間，台 17 線五王大橋旁。收集錦湖、新圍、白米等地之積水，排入新田寮排水，再排入急水溪。原設計抽水量為 17CMS，當時僅裝置 5CMS，發包中 5CMS。在 612 豪雨水災期間因抽水量不足，導致 6 月 14、15、16 日三天新圍等地淹水。 (5)麻豆區：麻豆大排及將軍溪均未溢流，但因水位高漲，各支排分排難以排水而溢流氾濫。上游客子寮地區(真理大學麻豆分院附近)因下游麻豆大排水位高，淹水深達 50 公分以上。埤頭排水(麻豆大排之支線)因麻豆大排水位高漲，致使渲洩不易，造成埤頭、小埤頭、麻豆工業區及麻豆區等地淹水。小埤頭普天宮淹水達 70 公分。
民國 94 年 7 月 16 日	海棠颱風	94 年 7 月 16 日晚上發佈海上颱風警報	颱風期間累積雨量 1256 毫米	麻豆區、學甲區、佳里區、下營區、將軍區、北門區等為主要災區，淹水最深約達 1.8 公尺，總淹水面積約 300 平方公里，淹水災損截至 7 月 22 日為止共造成 7 人死亡，2 人受傷，33,973 戶淹水，農業損失 6.3 億元(其中農作物損失 4.9 億元、畜牧損失 0.5 億元、漁業損失 0.9 億元)，公共設施損失復建經費 13 億元。
民國 94 年 8 月 30 日	泰利颱風	94 年 8 月 30 日早上 8 點 30 分發佈海上颱風警報	雨量最多為高雄縣桃源區山區之 766 毫米，臺南曾文為 591mm，全台前 100 名雨量均在 300mm 以上	(1)永康區：自強路 1-188 號淹水達 90 公分。 (2)安定區：蘇厝淹水達 60 公分。 (3)白河區：西勢尾積水達 90 公分。 (4)善化區：胡厝寮往麻豆產業道路積水達 80 公分。 (5)新市區：南科大社南 137 道達 70 公分。 (6)仁德區：中正路三段，忠義路與太子路口淹水達 20-50 公分。 (7)學甲區：10 里(美豐、煥昌、西進、宅港、美和、仁得、宜民、一秀、達明、新生)約有 600 戶淹水。 (8)仁德區：3 里(成功、太子、一甲)約有 95 戶淹水。 (9)大內區：6 里(大內、內江、內郭、石城、石湖、石岡)等淹水約深 100-200 公分。 (10)永康區：富強路 1 段 2 巷到 98 巷淹水約深 50 公分。大灣路 979 巷 52 弄淹水約深 80 公分。 (11)濱海的北門區因暴雨加上大滿潮，估計北門區淹水戶達兩千戶。
民國 97 年 7 月 16 日	卡玫基颱風	7 月 16 日 14 時 30 分中央氣象局發布輕度颱風卡玫基海上警報	卡玫基颱風挾帶破紀錄超大豪雨侵襲本市，造成本市山區嚴重淹水災害，以南化區北寮雨量站資料顯示，最大 6 小時累積雨量高達近 600mm(北寮雨量站)，是 200 年頻率雨量(200mm)的 3 倍，暴雨量大且集中導致河川水位暴漲溢淹。	(1)官田區：渡頭村 7 月 18 日 01 時部落淹水深度約 2 公尺深，較低水位處局部撤離人員至附近學校安置。葫蘆埤附近淹水及腰。 (2)大內區：大內排水暨石仔瀨排水水位高出現有堤高，曾文溪堤防原有水門無法完全關閉，局部較低地區有淹水情形。 (3)玉井區：7 月 17 日 21 時玉井大排排水不及，在中華路 59 號處積水(排水匯流處)，淹水深度最高達 1m 至 1.2 公尺，造成玉井里中華路、中正路、中山路、民族街共 500 至 600 戶積水，進行道路管制，人員、車輛無法進出。 (4)楠西區：曾文溪支流溪水位高漲致竹圍橋附近低窪地區淹水。

時間	名稱	颱風動態	降雨(風力)概述	災情
				<p>(5)左鎮區：曾文溪支流菜寮溪因山區累積降雨達500mm以上，致菜寮溪水位高漲，左鎮區光合村之平和橋溢橋面至交通中斷，另左鎮往南化之九空橋、三錦橋附近水位亦高漲致低窪地區淹水。</p> <p>(6)白河區：河東里西勢部落因水位高漲，白河水庫下游白水溪，因水庫調節性洩洪，致春暉橋附近水位高漲，致沿岸之河東里西勢部落淹水約1公尺，同時移動式抽水機亦無法進行抽排，公所撤離該地區之村民約十多戶。</p> <p>(7)東山區：科里里排水不及，造成淹水約至膝蓋深。</p> <p>(8)新營區：急水溪差10公分溢堤，東山路段淹水30公分，</p> <p>(9)柳營區：目前淹水地區為八老爺淹水水深1.6公尺，人員疏散至公所約100戶250人。</p> <p>(10)後壁區：土溝里、茄苳里、竹興里皆有淹水情況，於18日4時淹水最深達60~100公分，其水深約在膝蓋附近，八掌溪橋附近居民五戶撤離。</p>
民國98年8月8日	莫拉克颱風	98年8月4日上午8時形成，為2009年第8號颱風，其於8月7日夜間從花蓮登陸	嘉義縣阿里山鄉阿里山站總累積雨量高達2,884mm，為本次颱風之最。颱風期間全臺灣降雨延時24小時累積雨量達到1,000mm之雨量站共計有31站，雨量值超過200年重現期距者共有46站；降雨延時48小時累積雨量達到1,500mm之雨量站亦有31站，雨量值超過200年重現期距者共有47站。	<p>(1)後壁區-八掌溪外水水位暴漲，內水之崩埤大排因雨水無法排出而溢流至菁寮等地區而淹水。</p> <p>(2)鹽水區-因急水溪水位高漲(因上游及白河水庫集水區降下超大雨量)，支流之鹽水、岸內及田寮等大排無法將水排出而溢流漫淹。</p> <p>(3)北門區及七股區-幾乎全區漫淹，其致災原因係因颱風降雨強度大且延時長，集水區內1日雨量超過400mm，超過200年防洪頻率的洪水加上農曆月半大漲潮，使內水漫流無從宣洩。</p> <p>(4)六甲區-因颱風降雨強度大且延時長，致使牛垵排水及橋頭港埤排水水位高漲無法宣洩。</p> <p>(5)柳營區-因白河水庫洩洪及上游山區豪雨，導致急水溪外水暴漲內水無法排出，另德元埤水庫洩洪排入龜仔港排水亦為淹水原因。</p> <p>(6)學甲區-因新田寮、頭港及將軍溪排水系統多處越域漫流而導致淹水。</p> <p>(7)玉井、南化、楠西、山上、新化、歸仁、左鎮等區-因雨勢過於強大，龐大水流使得溪水上漲，區域排水與下水道無法負荷而淹水。</p> <p>(8)官田區-主要淹水集中於渡頭村村落，因曾文溪支流官田溪及渡仔頭排水新設堤防施工終點缺口溢流，使抽水機組全部失能。</p> <p>(9)大內區-因曾文溪水突然自大內堤防右岸溢流，大內堤防蒙正段因曾文溪溢流潰堤，大內區公所亦遭大水沖入。</p> <p>(10)西港區--因曾文溪上游流量劇增，導致曾文溪外水暴漲，故內水無法排出與舊堤防潰堤等皆為淹水原因。</p> <p>(11)安定區及善化區-因曾文溪上游流量劇增，導致曾文溪外水暴漲，故內水無法排出與舊堤防潰堤等皆為淹水原因。</p> <p>(12)麻豆區-因曾文溪上游流量劇增及外水由番子田排水倒灌而溢淹。</p> <p>(13)將軍區-主要淹水地區為廣山里及青鯤鯓地區，地</p>

時間	名稱	颱風動態	降雨(風力)概述	災情
				<p>勢低窪造成村內積水漫流無從宣洩。</p> <p>(14)新市區-因曾文溪上游流量劇增及山上排水溢流所致。</p> <p>(15)安定區-則因曾文溪暴漲，內水無法排出而淹水。</p> <p>(16)安南區、東區-連續的豪大雨造成曾文溪、鹿耳門溪、鹽水溪等溪水水位暴漲，市區內各主要排水包括鹽水溪排水、曾文溪排水、曾文溪排水海寮分線等無法發揮功能，造成安南區 17 號省道以北大部分區域、國道 1 號仁德交流道周圍及市區內多處零星地區淹水災情，其中安南區淹水地區最大深度約達 2 公尺，影響期間約至 08/10 傍晚為止。</p> <p>(17)仁德區-三爺溪易受二仁溪水位頂托，導致雨水無法順利排出；且因幹線水位高漲，兩岸支線排水不易、堤岸高度普遍不足及局部地勢低窪致使外水倒灌，皆為洪災發生主因。最大淹水深度約 30~100 公分，對仁德區造成極大的經濟損失。</p>
99 年 9 月 18 日	凡那比颱風	99 年 9 月 18 日 5 時 30 分發佈陸上警報，於 99 年 9 月 19 日 14 時 30 分解除颱風警報	本市於 99 年 9 月 19 日 18~21 期間受颱風環流影響開始降雨，尤以楠西區、南化區與新化區之 18、19 日累積雨量最大，皆為 400 餘 mm	<p>(1)麻豆區：高速公路東側麻豆排水北勢橋水位於 9 月 20 日 9 時 30 分水位約為 2.85 公尺，埤頭里、小埤里、東平寮、西平寮及客子寮高程 2 公尺以下之低窪地區皆溢淹，平均淹水深度 30-60 公分。淹水原因為適逢中秋節節前大潮，內水無法順利排出，雖無暴雨仍導致低窪地區淹水。</p> <p>(2)永康區：永康市三民里(鹽水溪水系-永康大排水系)淹水範圍約莫西起仁義街，東至蔦松一街，其淹水最深約 1 公尺。因集水區中下游即蔦松里一帶地勢低窪，不利排水，排水路渠底坡降平緩，流速小，道路側溝宣洩不及，因此造成淹水情形。</p> <p>(3)歸仁區：淹水主要情形為媽廟村約 80~90cm、八甲村約 80cm、大潭村約 90cm。上述村落部分因鄰近鹽水溪畔，因降雨強度過大且降雨延時過長，致使鹽水溪水位高漲，溪水倒灌，以致內水無法排出，此為主要淹水原因。</p> <p>(4)仁德區：主要淹水地區為中洲里、中生里、保安里、三甲里、大甲里、二行里，淹水深達約 100 公分，田厝里、一甲里、三甲里、太子里、土庫里淹水水深約 90 公分。因降雨強度過大且降雨延時過長，致使二仁溪水位高漲，三爺溪與港尾溝溪排水等主要排水路無法宣洩，以致內水無法排出，此為主要淹水原因。</p> <p>(5)關廟區：關廟區新埔二街及仁愛路附近淹水深度約 110 公分，因鄰近鹽水溪畔，因降雨強度過大且降雨延時過長，致使鹽水溪水位高漲、倒灌，以致內水無法排出。</p> <p>(6)新化區：新化區豐榮里(洋子)、東榮里(帝溪橋附近)淹水深度約 60~70 公分，豐榮里信義路淹水深度約 30~40 公分，知義里新和庄淹水深度約 170 公分。淹水原因主要為颱風降雨強度大且延時長，集水區內 24 小時雨量超過 300mm，超過 25 年頻率，加上鹽水溪水位高漲，造成鎮內主要排水系統(虎頭溪排水系統、衛生 1 號排水系統等)無從宣洩(排入鹽水溪)，導致洪水溢淹。</p>

時間	名稱	颱風動態	降雨(風力)概述	災情
102年8月29日	康芮颱風	102年8月28日11時30分發佈陸上警報，於102年8月29日20時30分解除颱風警報	本市於102年8月29日凌晨受颱風環流影響開始降雨，尤以山上區、大內區及新化區之累積雨量最大，皆超過700mm	(1)山上區：明和里、南洲里淹水深度約30公分。 (2)大內區：石湖里288號附近淹水深度約100公分。 (3)新化區：知義里新和庄淹水300公分，東榮里(帝溪橋附近)淹水深度約60~70公分，豐榮里信義路淹水深度約30~40公分，知義里新和庄淹水深度約170公分。淹水原因主要為颱風降雨強度大且延時長 (4)仁德區：一甲里、太子里淹水50公分。 (5)新營區：新營商圈淹水70-90公分，部分店家商品受損。 (6)歸仁區：六甲村凱旋路二段淹水120公分，五甲教養院撤29人、媽廟里媽廟2街淹水90公分。
103年8月7日	0807豪雨		本次24小時累積降雨量西港411mm最大、安定392.5mm。另西港、安定、中西、北、南、仁德、安平雨量站連續三小時累積雨量站均超過130mm	(1)安南區：曾文溪排水及六塊寮排水系統淹水地區，包括海尾寮、公親里、十二佃、新寮、總頭寮、陳鄉寮、南路寮、本淵寮、中洲寮等，淹水深度30-50公分，淹水面積約578公頃。 (2)仁德區、永康區：三爺溪排水週遭淹水地區，包括永康崑山里、建國里及仁德太子里、土庫里、一甲里、仁德里，淹水深度約30~50公分，淹水範圍約316公頃。 (3)南區：喜樹路211巷、252號及彎裡路88巷等，淹水深度約70公分，淹水面積約8公頃。 (4)安定區：新吉里、大同里、中沙里及中洲里等，淹水深度約30~50cm，淹水範圍約120公頃。
104年8月5日	蘇迪勒颱風	104年8月6日20時30分發佈陸上警報，於104年8月9日8時30分解除颱風警報	本次災害多為強風所致，24小時最大累積降雨量以楠西437mm最大，雨量達大豪雨200mm以上等級者超過8區	(1)七股區龍山里因降雨期間適逢漲潮，致使海水倒灌，淹水深度約30~50cm。
104年9月27日	杜鵑颱風	104年9月27日17時30分發佈陸上警報，於104年9月29日17時30分解除颱風警報	本次降雨24小時最大累積降雨量以關子嶺382mm最大，雨量達260mm以上超過10區，且降雨時間集中在6~12小時內	(1)後壁區：菁寮排水及崩埤排水外水位高漲，道路側溝內水排除不及造成積水，淹水範圍多為農田地，聚落0.7公頃。 (2)鹽水區：岸內排水與新田寮排水匯流口左岸原有土堤因施工因素及經溪水冲刷造成約20M缺口溢堤，淹水面積多為農田1100公頃、聚落110公頃。 (3)北門區：錦湖里錦湖國小地勢低窪內水排除不及造成淹水，淹水深度約30cm，淹水面積約4公頃。 (4)下營區：麻豆排水黑橋上游500M處，左岸原有土堤經溪水冲刷溢堤約200M。仁里里及西連里淹水深度約50cm，聚落淹水面積約30公頃，含農田約320公頃。

時間	名稱	颱風動態	降雨(風力)概述	災情
105年7月8日	尼伯特颱風	105年7月6日20時30分發佈陸上警報,於105年7月9日14時30分解除颱風警報	本次降雨北區及安平區最大3小時雨量已超過150mm(最大155mm),已達短延時強降雨條件(3小時100mm),且降雨集中,瞬間雨量超過道路側溝及雨水下水道防護標準,導致雨水宣洩不及。	本次颱風積淹水屬短延時強降雨造成,主要地區為安平區、北區、永康區及仁德區等三爺溪流域周邊,總積淹水面積約27公頃,積淹深度約30公分左右,雨勢停歇後即退水,時間約在1~3小時內,並未造成大規模淹水情形。
105年9月6日	0906豪雨		本次降雨多集中於人口密集市區,其中24小時最大累積降雨量以永康區311.5mm最大,於永華六區及仁德區之雨量皆超250mm,且降雨多集中於1小時內,超過道路側溝及雨水下水道保護標準	(1)仁德區、永康區:三爺溪排水鄰近之永康雨量站,24小時最大累積雨量超過300mm,已超過10年重現期治理標準295mm。本次淹水最嚴重集中在仁德里、太子裡、土庫裡、建國里、崑山里等處,淹水深度約30-50公分,淹水面積約151公頃。 (2)安南區:本次事件淹水集中在頂安里、溪東里、鳳凰里等處,淹水深度約10-30公分。
105年9月26日	梅姬颱風	105年9月26日11時30分發佈陸上警報,於105年9月28日17時30分解除颱風警報	本次降雨24小時最大累積降雨量以安南區本淵橋518mm最大,雨量達400mm以上超過10區,且降雨時間集中在6~12小時內,主要積淹水原因為最大時雨量超過道路側溝及雨水下水道保護標準,加上曾文水庫洩洪量最大4,350立方公尺,暴潮位高達1.7公尺,降雨量及洪水排出不易	(1)仁德區、永康區:三爺溪排水鄰近之媽廟雨量站,24小時最大累積雨量達465mm,已超過25年重現期。本次淹水最嚴重集中在仁德里、太子裡、一甲里、西灣里、建國里、崑山里等處,淹水深度約50公分以上,流域總淹水面積約344公頃。 (2)安南區:鹽水溪排水系統淹水地區,包括海佃路、安中路、長溪路、公學路、安和路、十二佃等處,淹水深度30-50公分,淹水面積約1,053公頃(不含農田、漁塭)。 (3)七股區及將軍區:地勢低窪,受500年重現期之颱風暴潮及超過25年重現期之雨量影響,七股區龍山里、十份里、三股里西寮里、城內里、永吉里、看坪里、溪南里、玉成里、七股里;將軍區平沙里、鯤溟里、鯤鯨里等處,淹水深度50公分以上。 (4)新化區:虎頭溪排水系統周遭太平里、知義里新和庄等處,淹水深度50公分以上。 (5)安平區:臺南市運河系統周遭平安里、金城里、港仔里等處,淹水深度約50公分以上。
106年7月29日	海棠颱風	106年7月29日17時30分發佈陸上警報,於7月31日上午8時30分解除颱風警報。	本次海棠颱風本市主要降雨發生在7月30~31日,轄內各雨量站降雨統計資訊如表2-1所示,由表得知海棠颱風期間總累積雨量最大455mm發	(1)全市道路積淹水案件計有25區437件、住戶積淹水通報有13區3,743戶,其中超過30公分以上之道路積淹水案件有17區197件,住戶積淹水有9區3,145戶。 (2)仁德區39處道路、2,599住戶積淹水最為嚴重;其次是南區有57條道路、448住戶積淹水。大部分積



時間	名稱	颱風動態	降雨(風力)概述	災情
			<p>生在仁德區(港尾溝溪分洪匯流口雨量站)。若以單日來看,7/30日以歸仁區(沙崙雨量站)196mm最大、7/31日則以安南區(總安橋雨量站)及北區(臺南市北雨量站)309mm最大;另從表中亦可發現本市主要降雨大多發生在7月31日,且各雨量站之雨量幾乎都有超過200mm以上。</p> <p>海棠颱風期間適逢大潮,加上長、短延時降雨的襲擊下,導致雨水宣洩不及,造成本市多處路面有積淹水災情傳出。</p>	<p>淹水時間在雨勢停歇後3~6小時內即退水;僅少部分地區因積淹水面積較大,經本市及中央經濟部水利署支援調派抽水機持續抽水後,約在12-24小時內即退水;另有更少部分農田退水時間較慢,超過24小時,惟因屬天然滯洪池一環,較不影響民眾生活。</p> <p>(3) 全市總淹水面積約749.7公頃(以仁德區278.6公頃最大,其次為永康區177.6公頃),若扣除農田、魚塭等天然蓄水區後約為628.8公頃。</p> <p>以區域排水系統來看,各主要排水(三爺溪、港尾溝溪、鹽水溪排水、將軍溪排水)集水區積淹水範圍以三爺溪系統347.6公頃最大。積淹水災情多位於曾文溪以南人口密集區域,尤其以仁德區、永康區、安南區及南區更為甚。</p>
107年8月22日	0822 豪雨	中央氣象局於107年8月22日上午10時30分將該系統升格為熱帶性低氣壓,於8月30日23時55分解除全島大雨特報。	<p>本次事件主要降雨發生於熱帶性低氣壓影響下之8月23、24及西南氣流影響下之8月27、28等四日,其中在23及24日單日累積雨量統計上有多個行政區雨量超過大豪雨標準(350mm)、部分行政區超過超大豪雨標準(500mm),而在27、28日單日累積雨量統計上有部分行政區逼近豪雨標準(200mm),事件總累積雨量最大位於楠西區(曾文雨量站),總累積雨量為1,140.5mm。</p> <p>本市大部分行政區累積雨量約在800~1,000毫米之間,而溪北地區之麻豆至安定一帶、三爺溪及港尾溝溪流域之仁德歸仁一帶及山區之白河至楠西一帶累積雨量超過</p>	<p>(1) 彙整本市災害應變中心災情資訊,計有30個行政區共654筆通報災情,通報案件以新營區、鹽水區、後壁區、佳里區、七股區、仁德區、永康區、東區、北區、安南區等區較多,在原臺南市區部分主要為地下道及道路積淹水為主,災情通報時間主要於23、24日。有較大面積之淹水區位包含後壁區、新營區、白河區、鹽水區、學甲區、下營區、麻豆區、將軍區、佳里區、七股區、西港區、安南區、新市區、永康區及仁德區。</p> <p>(2) 本次事件非農田魚塭之淹水範圍約4,229.7公頃,農田及魚塭淹水之面積則為5,485.6公頃,總淹水面積計有9,715.3公頃。另淹水範圍套疊門牌系統,並參考淹水住戶救助清冊資料,影響戶數約51,748戶。</p>

時間	名稱	颱風動態	降雨(風力)概述	災情
			1,000 毫米；在 23 日~24 日降雨情況，全市 2 日累積雨量皆超過 500 毫米以上，其中以溪北地區及山區雨勢較為劇烈達 700 毫米以上；在 27~28 日降雨情況，雨勢主要集中在溪南地區之仁德一帶及沿海地區之七股一帶，2 日累積雨量約達 250 毫米以上。	
108 年 8 月 13 日	0813 豪雨		本市雨水下水道設計標準約在時雨量 60~70 毫米，本次事件最大 1 小時雨量超過 60 毫米者計有關廟、永康、仁德、龍崎、東區、南區、中西區、北區、安南等 9 區，因此造成上述部分地區大範圍的淹水。	(1) 108 年 8 月 13 日約凌晨 3:00 本市受西南風及海陸風效應影響開始有局部大雨發生，氣象局於凌晨 3:32 發布大雷雨特報，由於短延時強降雨，造成多區出現道路積淹水情形，考量市民生活及交通行車安全，於上午 6 時 12 分宣佈臺南市停止上班上課。 (2) 本事件短時強降雨(災情)主要分布於溪南 5 個 3 小時雨量超過 130mm 以上的行政區，其中又以永康、仁德、歸仁、東區累積降雨量最大，造成部分道路積水。本市災害應變中心開設期間，總計積淹水通報案件計有 91 件。
108 年 8 月 23 日	白鹿颱風	108 年 8 月 23 日 14 時 30 分發佈陸上警報，於 108 年 8 月 25 日 11 時 30 分解除颱風警報	本次事件颱風警報期間臺南測站總雨量約為 55mm，測得最大風速為 11.1 m/s 相當於 6 級，最大陣風為 25.2 m/s 相當於 10 級風。	因本次颱風風勢大於雨勢因此未有淹水災情發生，而根據統計本次颱風總計有 1 人死亡 19 人受傷，在左鎮區內的南 171-1 線 2K+300 處發生道路塌方，並有約 9 處有交通號誌故障或損毀之情形。
民國 109 年 8 月 26 日	0826 豪雨		本次事件主要降雨熱區位於溪南地區，最大 24 小時雨量發生在仁德區(317mm)，超過豪雨標準逼近大豪雨雨量，最大時雨量亦發生於仁德(75mm)，多處地區 10 分鐘雨量超過道路側溝容納能力(8-12mm/10min)，如永康(21.5mm)、安定(20mm)、仁德及七股(19mm)等。	本次事件發生期間共計有仁德、安南、北區、中西區等 10 區共 40 處有積淹水災情，積水深度除涵洞等低窪地帶較高外，其餘約 10-30 公分，並於降雨趨緩後迅速消退。
民國 110 年 7 月 31 日	0731 豪雨		本次事件主要集中在臺南市，最大 24 小時累積雨量發生在南化區(415.5mm)，最大時雨量為善化區(98.5mm)，亦有多個地區 10 分鐘與輛超過道路側溝容納標準(8-12mm/10min)，包含中西區(24mm)、仁德及北區	本次事件期間計有安南、仁德、永康、麻豆區等 25 個行政區有積淹水災情傳出，通報災點數量為 134 筆，多為短時強降雨導致短暫積水，積水深度及時間與規模較小並迅速消退，無長時間淹水狀況，部分為涵洞淹水，則以封閉方式應對。

時間	名稱	颱風動態	降雨(風力)概述	災情
			(23mm)、永康區(22mm)等。 (統計期間自 110/07/30 中午 12 時至 110/08/02 晚上 9 時)	
民國 112 年 7 月 26 日	杜蘇芮 颱風	7 月 24 日 20 時 30 分發布海上颱風警報,7 月 26 日 2 時 30 分本市納入陸上颱風警報,7 月 28 日 11 時 30 分本市解除陸上颱風警報。	本次一級開設期間降雨較為平緩、持續,無短延時強降雨發生降雨偏向長時間累積,遲至解除應變時 28 日 20 時,颱風尾端雲系通過時,才造成安平區單點出現短時大雨(40mm/hr),後續整體降雨緩和。 27、28 日期間,本市最大累積雨量為安平(安平區)194 毫米、安南(安南區)193.5 毫米。	杜蘇芮颱風事件積淹水災情 5 筆,分別為安南、中西、安平、北門等區,積淹水深度 10 至 20 公分,時間為 7 月 28 日上午 04 時至 07 時。積水原因主要係因颱風暴潮影響,造成安南區有局部排水不及、短時間重力排水困難的積淹水情形。
民國 112 年 8 月 10 日	0810 豪雨		本次事件主要集中在臺南市沿海,最大 24 小時累積雨量發生在安平區(310.0mm),最大時雨量為安平區(85.5mm),亦有多個地區 10 分鐘與輛超過道路側溝容納標準(8-12mm/10min),包含安平區(24mm)、北門區(23.5mm)、七股區(22mm)、安南區(20.5mm)等。 (統計期間自 112/08/09 晚上 8 時至 112/08/11 下午 2 時)	本次事件期間計有安南、安定、佳里區等 9 個行政區有積淹水災情傳出,通報災點數量為 84 筆,多為短時強降雨導致短暫積水,積水深度及時間與規模較小並迅速消退,無長時間淹水狀況,皆為道路積水,以封閉方式應對。

## 附件五 各單位防救災資源

## 一、消防資源

附表 5-1 臺南市現有消防機構

救災救護大隊名稱	名稱	地址	聯絡電話
臺南市政府消防局		臺南市新營區三興街 380 號	(06)6569119
		臺南市安平區永華路 2 段 898 號	(06)2975119
第一救災救護大隊	新營分隊	臺南市新營區中華路 2 號	(06)6376652
	柳營分隊	臺南市柳營區博愛街 20 號	(06)6220179
	鹽水分隊	臺南市鹽水區治水路 268 巷 8 號	(06)6521009
	白河分隊	臺南市白河區白河里中山路 6 號	(06)6852045
	東山分隊	臺南市東山區東山里 219 之 2 號	(06)6800862
	東原分隊	臺南市東山區東原里前大埔 9-1 號	(06)6860352
	後壁分隊	臺南市後壁區後壁里 7 號	(06)6872224
第二救災救護大隊	關嶺分隊	臺南市白河區關子嶺 94-3 號	(06)6823177
	麻豆分隊	臺南市麻豆區興國路 9 號	(06)5722440
	下營分隊	臺南市下營區賀建里洲仔 66 號	(06)6892482
	六甲分隊	臺南市六甲區水林里中山路 208 號	(06)6982529
	官田分隊	臺南市工業區工業路 24 號	(06)6987282
	玉井分隊	臺南市玉井區中山路 2 之 2 號	(06)5742517
	楠西分隊	臺南市楠西區信義區 66 巷 3 號	(06)5752260
第三救災救護大隊	南化分隊	臺南市南化區南化里 226-2 號	(06)5773428
	學甲分隊	臺南市學甲區建國東路 236 號	(06)7832966
	將軍分隊	臺南市將軍區西華里 1 之 15 號	(06)7942404
	北門分隊	臺南市北門區永隆里港北 51 號	(06)7862519
	佳里分隊	臺南市佳里區六安里六順路 21 號	(06)7224334
	西港分隊	臺南市西港區中山路 450 號	(06)7952074
	七股分隊	臺南市七股區大埕里 295 號	(06)7873482
第四救災救護大隊	善化分隊	臺南市善化區光復路 267 號	(06)5817119
	大內分隊	臺南市大內區石城里 74 號	(06)5761271
	安定分隊	臺南市安定區南安里 33-11 號	(06)5922301
	新化分隊	臺南市新化區信義路 59 號	(06)5902920
	山上分隊	臺南市山上區山上里 35-1 號	(06)5783328
	新市分隊	臺南市新市區社內里民生路 230 號	(06)5993119
	南科分隊	臺南市善化區南科九路 20 號	(06)5052995
第五救災救護大隊	左鎮分隊	臺南市左鎮區睦光里 3-6 號	(06)5731561
	歸仁分隊	臺南市歸仁區中正南路 1 段 1207 號	(06)2304739
	文賢分隊	臺南市仁德區文賢里中正路一段 502 號	(06)2666302
	仁德分隊	臺南市仁德區仁義里仁義路 432 號	(06)2702827
	關廟分隊	臺南市關廟區中山路二段 185 號	(06)5952895
	永康分隊	臺南市永康區正強街 10 號	(06)2326951
	鹽行分隊	臺南市永康區中正南路 426 號	(06)2536326

救災救護大隊名稱	名稱	地址	聯絡電話
	復興分隊	臺南市永康區復興路 172 號	(06)3117228
	大灣分隊	臺南市永康區民族路 297 號	(06)2711995
	保西分隊	臺南市歸仁區中正北路三段 16 號	(06)3388300
	龍崎救護站	臺南市龍崎區崎頂里新市仔 115 號	(06)5940316
	特搜分隊	臺南市永康區東橋七路 316 號	(06)3038119
	特搜小隊	臺南市安平區永華路二段 898 號	(06)2975119#101
第六救災救護大隊	和緯分隊	臺南市北區文賢路 678 號	(06)3589891
	永華分隊	臺南市安平區永華路二段 206 號	(06)2972975
	公園分隊	臺南市北區北區北門路二段 172 號	(06)2511046
	安南分隊	臺南市安南區海佃路三段 63 號	(06)2567348
	安和分隊	臺南市安南區安和路三段 54 巷 16 號	(06)3551525
	安平分隊	臺南市安平區安北路 38 號	(06)2216843
	土城分隊	臺南市安南區安明路四段 260 號	(06)2575276
第七救災救護大隊	中正分隊	臺南市中西區中正路 2 號	(06)2270334
	德興分隊	臺南市南區德興路 100 號	(06)2611509
	灣裡分隊	臺南市南區灣裡路 61 巷 6 號	(06)2623732
	南門分隊	臺南市南區南門路 273 號	(06)2151510
	崇善分隊	臺南市東區崇善路 740 號	(06)2674781
	東門分隊	臺南市東區林森路一段 320 號	(06) 3353860
	後甲分隊	臺南市東區裕孝路 120 號	(06)3317089

資料來源：臺南市政府消防局

附表 5-2 臺南市政府消防局現有防救災資源一覽表之一

資源單位	指揮車	水箱 消防車	水庫 消防車	化學 消防車	雲梯 消防車	救助 器材車	化災 處理車	救護車	單位人數	義消人數
消防局合計	10	135	25	15	18	13	3	79	2354	3378
局本部	3	0	0	0	0	0	0	0	203	349
第一大隊	1	0	0	0	0	0	0	2	16	21
白河中隊	0	0	0	0	0	0	0	0	3	15
新營分隊	0	1	1	1	1	1	0	1	17	106
柳營分隊	0	3	0	0	0	0	0	1	13	60
鹽水分隊	0	3	0	0	0	0	0	2	13	43
白河分隊	0	3	1	0	0	1	0	1	13	37
後壁分隊	0	3	0	0	0	0	0	1	12	35
東山分隊	0	2	0	0	0	0	0	1	13	40
東原分隊	0	4	0	0	0	0	0	1	10	27
關嶺分隊	0	4	0	0	0	0	0	1	10	17
第二大隊	1	0	0	0	0	0	0	0	16	30
玉井中隊	0	0	0	0	0	0	0	0	3	17
麻豆分隊	0	1	1	1	1	1	0	1	17	85
下營分隊	0	2	1	0	0	0	1	1	14	50
官田分隊	0	2	0	1	0	0	0	1	13	47
六甲分隊	0	3	0	0	0	0	0	2	13	28
玉井分隊	0	2	0	0	0	1	0	1	11	59
楠西分隊	0	4	0	0	0	0	0	1	10	39
南化分隊	0	4	0	0	0	0	0	3	10	39

資源單位	指揮車	水箱 消防車	水庫 消防車	化學 消防車	雲梯 消防車	救助 器材車	化災 處理車	救護車	單位人數	義消人數
第三大隊	1	0	0	0	0	0	0	0	16	30
學甲中隊	0	0	0	0	0	0	0	0	3	7
佳里分隊	0	2	1	0	2	1	0	1	19	93
西港分隊	0	2	1	1	0	0	0	1	14	41
七股分隊	0	3	0	0	0	0	0	2	13	35
學甲分隊	0	2	1	0	0	1	0	1	14	72
北門分隊	0	3	0	0	0	0	0	1	12	58
將軍分隊	0	3	0	0	0	0	0	1	12	59
第四大隊	1	0	0	0	0	0	0	0	19	25
新化中隊	0	0	0	0	0	0	0	0	3	14
新化分隊	0	4	1	0	1	0	0	1	12	81
山上分隊	0	3	0	0	0	0	0	1	10	55
左鎮分隊	0	4	0	0	0	0	0	1	11	28
新市分隊	0	2	1	1	1	0	0	3	13	37
南科分隊	0	1	0	2	1	1	1	1	15	0
善化分隊	0	2	0	0	0	1	0	1	16	65
大內分隊	0	2	0	0	0	0	0	1	10	21
安定分隊	0	2	1	1	0	0	0	1	14	34
第五大隊	1	0	0	0	0	0	0	2	22	32
歸仁中隊	0	0	0	0	0	0	0	0	2	17
大灣分隊	0	2	1	0	0	0	0	2	15	82
仁德分隊	0	2	1	0	1	0	0	2	14	36
文賢分隊	0	3	0	0	0	0	0	1	13	38

資源單位	指揮車	水箱 消防車	水庫 消防車	化學 消防車	雲梯 消防車	救助 器材車	化災 處理車	救護車	單位人數	義消人數
永康分隊	0	2	1	0	1	0	0	1	2	103
保西分隊	0	3	1	0	0	0	0	1	12	46
復興分隊	0	1	1	1	1	1	0	1	18	35
歸仁分隊	0	3	1	0	0	1	0	3	13	41
關廟分隊	0	4	0	0	0	0	0	2	18	48
鹽行分隊	0	3	0	0	1	0	0	1	15	50
第六大隊	1	0	0	0	0	0	0	2	20	31
安南中隊	0	0	0	0	0	0	0		3	0
和緯分隊	0	2	0	0	1	1	0	1	16	47
公園分隊	0	3	0	0	1	0	0	1	18	57
永華分隊	0	2	1	1	1	0	0	2	16	46
安平分隊	0	3	1	1	0	0	0	1	15	71
安和分隊	0	2	1	0	0	0	0	1	15	89
安南分隊	0	1	1	0	1	0	0	4	15	56
土城分隊	0	2	1	0	0	0	1	1	15	58
第七大隊	1	0	0	0	0	0	0	3	20	31
德興中隊	0	0	0	0	0	0	0		3	0
南門分隊	0	3	0	0	1	1	0	1	16	73
中正分隊	0	3	0	0	0	0	0	1	16	46
灣裡分隊	0	3	0	0	0	0	0	1	13	49
後甲分隊	0	3	1	1	0	0	0	1	15	55
東門分隊	0	3	1	0	1	0	0	3	14	61
崇善分隊	0	2	1	0	1	0	0	1	15	63



資源單位	指揮車	水箱 消防車	水庫 消防車	化學 消防車	雲梯 消防車	救助 器材車	化災 處理車	救護車	單位人數	義消人數
德興分隊	0	1	1	2	0	0	0	1	14	74
特搜大隊	0	0	0	0	0	0	0	0	2	0
大橋特搜分隊	0	3	0	1	0	1	0	0	24	44

資料來源：臺南市政府消防局



## 二、民間緊急救難資源

為因應災害事件的多元特性，單靠政府公部門單位所提供之相關防救災人力、物力等資源，並無法有效減緩災害事件造成的傷害。因此必須藉助民間單位所提供的支援，增加民眾自我防衛能力，於災害來臨時進行簡易救援、緊急救護及災民收容等工作，加速救災效率、減緩人命傷亡及減輕正規救災人員負擔等功能。臺南市目前主要由民間組成之災害防救組織有義勇消防總隊、鳳凰志工隊、婦女防火宣導隊、義勇特種搜救隊、民間緊急救援隊及毒性化學物質聯防小組等單位進行防救災相關作業。各單位分別說明如下：

### (一)義勇消防總隊

臺南市所轄範圍廣大，市內編制之消防人員數約 900 人，如遇有災害發生(如火災、救護及其他災害)時，現有人力根本不足以應付，因此必須依賴義勇消防人員，加入搶救行列，保障民眾之生命財產安全。

臺南市義勇消防組織編制目前計有 1 個總隊、直屬大隊等 8 個大隊、30 個中隊、90 個分隊，人數計有 3,378 人。每個月定期由各消防分隊辦理常年訓練；專業訓練則由消防局統一辦理訓練，以加強義消技能及發揮義消團隊精神。

### (二)鳳凰志工隊

到院前緊急救護工作，目前主要由消防人員擔任，有鑒於消防人員在原有救災任務外，還要負責到院前緊急救護專業工作，在人力不足情形下，為使救護現場有更充足人力以提供更完善到院前緊急救護品質，於民國 82 年由當時的臺南市消防隊(消防局前身)與臺南地區緊急醫療網共同研擬並執行招募救護義消人員參與到院前緊急救護工作，於消防分隊隨救護車至現場協助緊急救護工作，共同提昇本市到院前緊急救護品質，82 年 2 月 19 日兩正式成立全國第一支「義消救護分隊」。之後內政部消防署也於 88 年 9 月訂定鳳凰計劃廣結志工參與緊急救護工作(稱為鳳凰志工，因臺南市已有行之多年且性質相同之義消救護中隊，便未再更換隊名與編制架構)，其每週定期至各消防分隊協助現場救護勤務、協助設立救護站及擔任該大型活動之現場救護工作及推廣 CPR 宣導與教學。

### (三)婦女防火宣導隊

內政部消防署為推動「住宅防火對策」計劃，指定臺南市率先成立全國第一支社區「婦女防火宣導隊」，做為全國示範區。在民國 86 年 12 月初，即透過新聞媒體公開招募，具熱心、愛心和耐心之女性市民，加入宣導隊行列。由公開招募社區婦女加入，並經消防訓練，共有 56 位學員通過訓練，另從學員中相互推選出共計 12 名的幹部，於民國 87 年 1 月 18 日正式成立全國第 1 支「臺南市社區婦女防火宣導隊」。

婦女防火宣導隊成立之目的是為了降低住宅火警發生及人命之傷亡，達到預防重於搶救之目的，藉由婦女防火宣導，於平時深入社區、家庭實施防火教育及灌輸一般家庭、婦女「用火、防火、滅火、逃生和救護」觀念，進而提昇個人、家庭至整個社區防火、防災、避難逃生基本應變能力，以期降低住宅火警發生及人命之傷亡，減少社區災害發生。主要工作在於配合消防局、各救災救護大隊、救災救護分隊所舉辦之防火、防災宣導活動及演習等各項消防宣導工作。

### (四)義勇特種搜救隊

全國義勇特種搜救隊成軍誓師典禮於 101 年 5 月 6 日下午 3 時假內政部消防署訓練中心舉辦，由內政部部長李鴻源主持。而本市由義消特搜中隊遴選 20 名成員成立編組臺南市義勇特種搜救隊，其成員係遴選義消或災害防救團體組織所屬救災菁英編訓成立。其為民間專業救災隊伍，遇有災害發生時，能立即協同消防救災隊伍(特搜隊)投入救災，支援地方政府救災能量，並形成消防、國軍與民間救災黃金三角緊密伙伴關係，發揮統合救災戰力。

#### (五)民間緊急救援隊

鑑於近年來臺灣常發生土石流、淹水、地震等天然災害，且當這些災害發生時，均有大量財產損失及人員傷亡，當消防機關或政府其他機關救援人力無法於災害初期進行搶救作業時，能有效運用民間人士力量，依其地方特性及可能發生之災害，以周圍鄰近里里為一防護救援區域，組成民間緊急救援隊，將其編組訓練，藉以延伸災害處理觸角、強化民間處理災害能力，進而配合政府機制，致力投入緊急災害處理工作。民間緊急救援隊成員除於成立時接受處理地方特性災害(如水災、土石流、地震等災害)之專業訓練外，每年亦定時辦理複訓，在救災技能上均能保持在一定程度，且每個民間緊急救援隊均配有基本之救災裝備，若遇到突發災害事故時，即可立即就近協助搶救，發揮第一時間救援的效能，有效減少人命傷亡及財產損失。

#### (六)毒性化學物質聯防組織

依據毒性化學物質管理法第 16 條，製造、使用、貯存運送第一至三類毒性化學物質者應組設全國性毒性化學物質聯防組織，故本府籌組臺南市毒性化學物質災害聯防小組共 381 家(以下簡稱毒災聯防小組)(各組組長參見附表 2-4)，並彙整各組可支援之應變器材或應變資源統計表(參見附表 2-5)以備發生毒性化學物質災害時，毒災聯防小組同組組員可以互相支援應變資材，亦可協助本府相關單位進行救災。

臺南市毒災聯防小組共 9 組，其中依運作特性分為 5 組，分別為氯氣組 8 家、教育檢驗組 54 家、電鍍 1 組 40 家、電鍍 2 組 50 家；另外依相鄰行政區域分為 5 組，第 1 組為永康區、新化區、山上區、東區、北區及中西區共 37 家，第 2 組為善化及新市區共 68 家，第 3 組為安平區、南區、仁德區、歸仁及關廟區共 36 家，第 4 組為後壁區、鹽水區、新營區、官田區及柳營區共 50 家，5 組為麻豆區、佳里區、將軍區、西港區、學甲區、安定區及安南區共 43 家。

啟動毒災聯防小組支援之時機為「當毒性化學物質災害發生，有污染環境或危害人體健康之虞時，經事故運作人請求聯防組員支援，經確認事實與事故發生地點，以核備支援項目派遣人員搶救或裝備支援。」

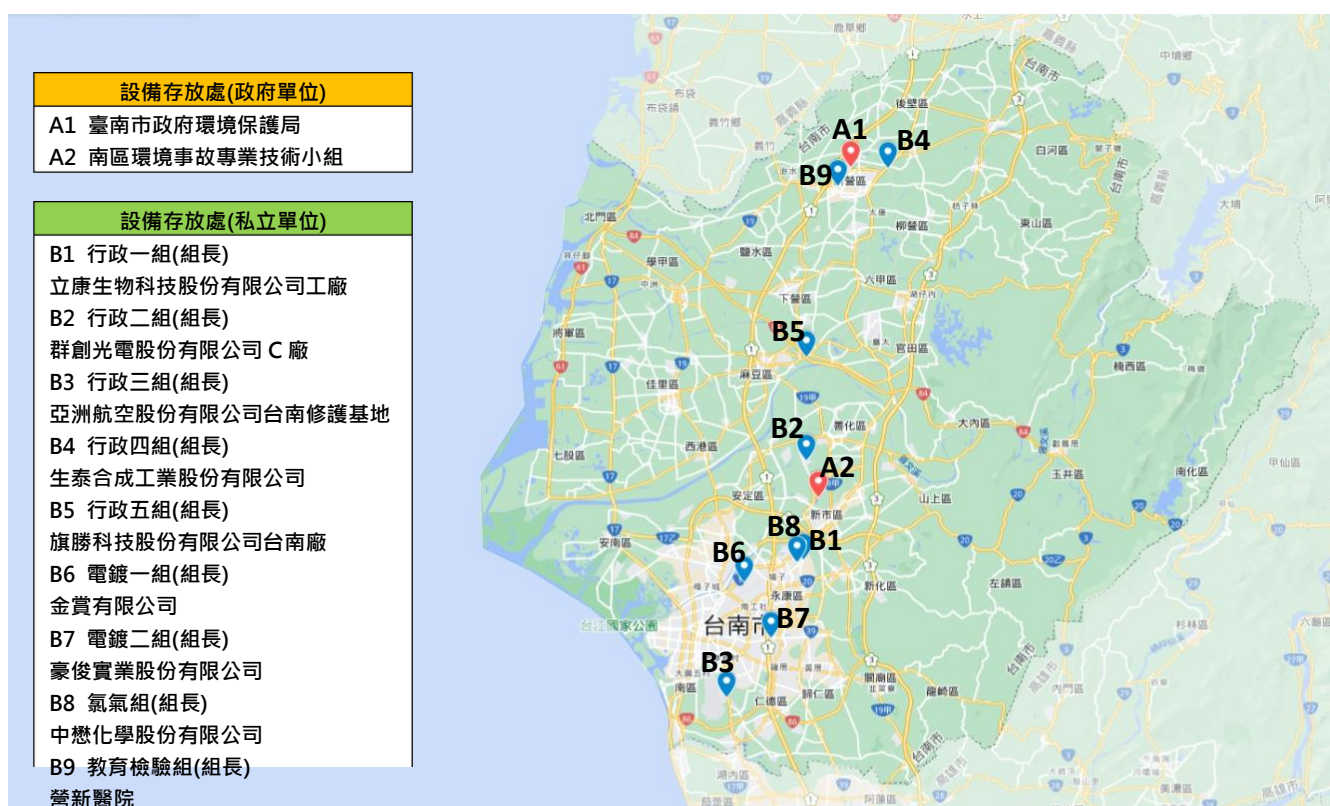
除了上述災害防救相關組織外，亦有由民間團體自行組織、運作所成立之救難團體。這些團體主要任務在於從事災害發生時的人命搶救工作，本身自行提供設備及相關防救災資源，協助消防單位進行(參見附表 5-6)。

附表 5-4 臺南市毒性化學物質聯防組織組長連繫表

臺南市毒性化學物質聯防組織組長連繫表

組別	組長	電話
行政一組 (D00001)	立康生物科技股份有限公司工廠	06-2337068#1206
行政二組 (D00002)	群創光電股份有限公司 C 廠	06-5051891#67114
行政三組 (D00003)	亞洲航空股份有限公司台南修護基地	06-2681911#2665
行政四組 (D00004)	生泰合成工業股份有限公司	06-6362121
行政五組 (D00005)	旗勝科技股份有限公司台南廠	06-5714493#250
電鍍一組 (D02109)	金賞有限公司	06-2532000
電鍍二組 (D02110)	豪俊實業股份有限公司	06-2726747
氣氣組 (D03008)	中懋化學股份有限公司	06-2333503
教育檢驗組 (D03206)	營新醫院	06-6592345#764

統計日期 112 年 6 月



附表 5-5 臺南市毒性化學物質聯防廠商清冊

## 臺南市聯防體系行政一組(D00001)組員清單

組織代碼	組員管編	組員名稱	地址	第一聯絡人	聯絡電話	手機
D00001	D0500423	英屬維京群島商鋼豫科技股份有限公司台灣分公司	臺南市山上區明和里北勢洲九五之一號	楊和興	06-5781008	0911200913
D00001	D1402819	大安化學製藥股份有限公司第一廠	臺南市永康區王行里環工路五九號	吳皇慧	06-2030503#410	0924185086
D00001	D1403674	福裕先進材料股份有限公司	臺南市永康區蔦松里蔦松三街一四〇巷八弄二號	吳政憲	06-2531201	0911991625
D00001	D1405150	皇田工業股份有限公司營運總廠	臺南市永康區王行里永科五路六號	鄒嘉峯	06-2331088#2852	0960086164
D00001	D1411265	台灣日鐵不銹鋼精密鋼板股份有限公司	臺南市永康區三民里民東路三五號A棟	鄔健雄	06-2438768#108	0911702885
D00001	D1414284	臺灣三帆製藥科技股份有限公司永科廠	臺南市永康區王行里永科環路二一一號	黃錫禎	06-2043399	0936978234
D00001	D1419976	金萬林企業股份有限公司	臺南市永康區中華路一之二七號八樓	蕭登遠	06-3129618	0980911271
D00001	D2703084	台灣糖業股份有限公司研究所	臺南市東區東智里生產路五四號	林禎祺	06-2671911#423	0922778729
D00001	D3104021	新芳良化工原料儀器有限公司	臺南市中西區永福路二段九二號	侯雅芬	06-2220505	0937345191
D00001	R0500179	產協企業股份有限公司台南廠	臺南市山上區明和里北勢洲八七號	白芮睿	06-5781901	0927570799
D00001	R0500240	宏遠興業股份有限公司	臺南市山上區明和里二五六號	蔡育忠	06-5786215	0960586931
D00001	R1401264	統一企業股份有限公司永康食品廠	臺南市永康區塩行里中正路三〇一號A區	石忠榮	06-2536789#6908	0921004992
D00001	R1401399	大成長城企業股份有限公司永康一廠	臺南市永康區蔦松里蔦松二街三號	黃明華	06-2531111#6343	0963045181

組織代碼	組員管編	組員名稱	地址	第一聯絡人	聯絡電話	手機
D00001	R1401451	成豐工業股份有限公司	臺南市永康區大橋里中山南路四七一巷六號	蔡秀如	06-2324101	0929046586
D00001	R1401648	溫士頓醫藥股份有限公司	臺南市永康區塩洲里仁愛街一一七號	何介文	06-2533124	0985628930
D00001	R1402029	生春堂製藥工業股份有限公司	臺南市永康區王行里興工路六號	鄭清隆	06-2325155	0989411081
D00001	R1402449	港香蘭藥廠股份有限公司	臺南市永康區王行里環工路九號	陳冠宏	06-2336681#1513	0922841798
D00001	R1403857	統清股份有限公司	臺南市永康區塩行里中正路三〇一之三號	簡傳宗	06-2536789#6968	0917691748
D00001	R1404989	冠榮科技股份有限公司	臺南市永康區三民里和平東路一三五號	黃建斌	06-2533371	0929029681
D00001	R1405048	富慶企業股份有限公司二廠	臺南市永康區王行里環工路八一號	侯錦蓉	06-2320614	0936390438
D00001	R1409466	愛生製藥廠有限公司	臺南市永康區王行里經華路二之一號	黃雅雯	(06)2031880	0928701618
D00001	R1411199	盟太貿易有限公司	臺南市永康區三民里和平東路二一六號	林俊宏	06-2541698	0932771710
D00001	R1411233	劉守仁實業股份有限公司永康廠	臺南市永康區王行里中山北路七三一號	黃進發	(06)2321151	0931854898
D00001	R1413924	兆陽電機廠股份有限公司永康廠	臺南市永康區蔦松里正北一路一四一號	林小鈴	06-2531177	0956030160
D00001	R14A2732	立康生物科技股份有限公司工廠	臺南市永康區王行里環工路二九、三一、三一之一、三一之二、三一之三、三一之五號	趙明德	06-2337068#1206	0918357274
D00001	R14A2950	大旺橡膠有限公司	臺南市永康區塩洲里洲工街八八號一樓	黃嘉正	06-2435222	0919610813

組織代碼	組員管編	組員名稱	地址	第一聯絡人	聯絡電話	手機
D00001	R14A4986	臺灣三帆製藥科技股份有限公司	臺南市永康區王行里經中路三號 A、B棟一樓	黃錫禎	06-2043399	0936978234
D00001	R8900368	南光化學製藥股份有限公司	臺南市新化區全興里中山路一〇〇 一、一〇〇一之一號	謝偉勝	06-5984121	0920018107

### 臺南市聯防體系行政二組(D00002)組員清單

組織代碼	組員管編	組員名稱	地址	第一聯絡人	聯絡電話	手機
D00002	D0300487	松瑞製藥股份有限公司南科分公司南科第二廠區	臺南市新市區南科六路一號	陳慶郎	06-5051200	0987775880
D00002	D0300861	光鉸科技股份有限公司樹谷廠	臺南市新市區豐華里看西路七號	余清其	06-5050101#2800	0922590609
D00002	D0302141	聯華電子股份有限公司 Fab12A 廠第二廠區	臺南市新市區南科三路五七號	黃任尉	06-5054888#8615915	0963706771
D00002	D0302365	沛科精密股份有限公司	臺南市新市區豐華里南科三路一一號一樓、環東路一段三一巷二〇號	林珍如	06-5058021	0933311886
D00002	D0302374	台灣瑞肯物流股份有限公司	臺南市新市區豐華里看西路五號	傅偉哲	06-5889977#5331	0921217069
D00002	D0302481	艾爾斯半導體股份有限公司	臺南市新市區南科七路一號	歐瑋傑	06-5050977#1123	0905652808
D00002	D0302945	耕鼎生技股份有限公司	臺南市新市區豐華里南科一路三號(不含二樓A室、B室、C室)	魏鳳儀	06-5050518#137	0910661915
D00002	D0303380	建誼生技股份有限公司	臺南市新市區環東路一段三一巷三〇號四樓、三〇號五樓、二八號四樓、二八號五樓及創業路一號	沈俊銘	06-5057128#208	0910894818
D00002	D0303942	霖揚生技製藥股份有限公司南科廠	臺南市新市區南科二路五號三樓之二、四樓之一、四樓之二、九號四樓之一	陳文賢	06-5057284	0939154152
D00002	D0304510	台灣富士紡精密材料股份有限公司	臺南市新市區環東路一段二〇〇號	姚明志	065050855#104	0953220780



組織代碼	組員管編	組員名稱	地址	第一聯絡人	聯絡電話	手機
D00002	D0304681	宇川精密材料科技股份有限公司南科分公司	臺南市新市區大業一路一三號	蘇訓永	06-5050135#3155	0972875735
D00002	D0304798	奇景光電股份有限公司二廠	臺南市新市區豐華里紫棟路一五號甲區	張善斌	06-5050880#58827	0912111671
D00002	D0306247	漢民科技股份有限公司南科分公司	臺南市新市區大利一路五號(不包含一樓B區及三樓B區)	黃暄婷	06-5055588#7229	0911063676
D00002	D0306541	元樟生物科技股份有限公司南科分公司	臺南市新市區環東路一段三一巷二號一樓	湯鎧璋	06-5050378#631	0928687938
D00002	D0306630	原創生醫股份有限公司	臺南市新市區南科二路九號二樓之一	黃俊仁	06-5055433	0956255080
D00002	D0307904	極光先進雷射股份有限公司台南廠	臺南市新市區港墘里國際路一五號三樓之二	王騰為	06-5895839	0963672101
D00002	D0402208	台灣積體電路製造股份有限公司十八廠一期	臺南市安定區北園二路八號	莊子安	06-5056688#7285802	0988930399
D00002	D0402217	台灣應用材料股份有限公司台南分公司南科三廠	臺南市安定區北園三路一二號	李懿倫	06-5050888#5304	0916926050
D00002	D0402431	台灣積體電路製造股份有限公司十八廠二期	臺南市安定區北園二路八號(二期區域)	莊子安	06-5056688#728119	0979309818
D00002	D0402815	台灣積體電路製造股份有限公司十八廠六期	臺南市安定區北園二路八號(六期區域)	李岳訓	(06)5056688	0988903926
D00002	D0402824	台灣積體電路製造股份有限公司十八廠五期	臺南市安定區北園二路八號(五期區域)	李岳訓	(06)5056688	0988903926
D00002	D0402833	台灣積體電路製造股份有限公司十八廠四期	臺南市安定區北園二路八號	李岳訓	(06)5056688	0988903926
D00002	D0402904	台灣積體電路製造股份有限公司十八廠三期	臺南市安定區北園二路八號(三期區域)	莊子安	06-5056688#7285802	0979309818
D00002	D0403492	台灣積體電路製造股份有限公司十八廠七期	臺南市安定區北園一路一號	紀哲全	06-5056688#7281119	0972826690

組織代碼	組員管編	組員名稱	地址	第一聯絡人	聯絡電話	手機
D00002	D9000120	和鑫光電股份有限公司(南科廠)	臺南市善化區北園一路七號	余祈慧	06-5053959#54500	0922723702
D00002	D9000746	台灣積體電路製造股份有限公司十四B廠	臺南市善化區南科九路一七號	莊鎮維	06-5056688#7345012	0978281530
D00002	D9001396	台灣積體電路製造股份有限公司十四廠七期	臺南市善化區南關里三抱竹路一號	蔡期有	06-5056688#714-2553	0988901218
D00002	D9005518	聯亞光電工業股份有限公司台南二廠	臺南市善化區西善一路九號	康景棠	06-5058999#3028	0935480783
D00002	D9006435	台灣積體電路製造股份有限公司先進封測二廠二期	臺南市善化區南關里南科七路一八之一號(二期區域)	陳彥佑	06-5056688#7013076	0928545458
D00002	D9007601	台灣積體電路製造股份有限公司十四廠八期	臺南市善化區南關里三抱竹路一號(八期區域)	蔡期有	06-5056688#714-2553	0988901218
D00002	D9008028	光晟生物科技股份有限公司	臺南市善化區南關里大利二路一號	鄭達恩	06-5052755#2688	0928594562
D00002	D9008466	台灣積體電路製造股份有限公司十八廠八期	臺南市善化區安順一路五號	李岳訓	(06)5056688	0988903926
D00002	R0300080	安培企業股份有限公司	臺南市新市區港墘里興業路一一、一三號	張愛芳	06-5991226#701	0928681306
D00002	R0300384	統一企業股份有限公司新市廠	臺南市新市區大營里大營七號	鄭百凱	06-5991511#8227	0953810706
D00002	R0300740	統萬股份有限公司	臺南市新市區大營里大營七之二號	林庭立	06-5991511#8826	0929958558
D00002	R0301603	宏捷科技股份有限公司南科大利廠	臺南市新市區大利一路六號	許佳慧	06-5050999	0921938081
D00002	R0301621	全訊科技股份有限公司一廠	臺南市新市區大順七路九〇號	陳瑞章	06-5051601	0930030829
D00002	R0304131	聯華電子股份有限公司 Fab12A 廠	臺南市新市區南科二路一八、二〇號	周欣慧	06-5054888#15912	0988560729
D00002	R0304373	臺南市政府經濟發展局樹谷園區服務中心	臺南市新市區豐華里曼陀林路一號	洪祥原	06-5889955	0912620372
D00002	R0304462	松瑞製藥股份有限公司南科分公司	臺南市新市區大順九路一一號	陳慶郎	06-5051200	0987775880
D00002	R0304971	茂迪股份有限公司園區分公司二廠	臺南市新市區大順九路二號	張卉灣	06-5050789#0373	0921049992

組織代碼	組員管編	組員名稱	地址	第一聯絡人	聯絡電話	手機
D00002	R0305049	尚元股份有限公司第二廠	臺南市新市區潭頂里潭頂一一五之三號	黃士哲	06-5912021	0931929211
D00002	R0305156	瀚宇彩晶南科 TFT-LCD 三廠	臺南市新市區南科二路三五號	葉峰成	(06)5052880#3571	0933349511
D00002	R03A0450	群創光電股份有限公司樹谷分公司	臺南市新市區豐華里紫棟路二一號 B 棟、堤塘港路九號	葉士興	06-5051888#61919	0972634905
D00002	R03A0608	奇美實業股份有限公司樹谷廠	臺南市新市區豐華里王甲路一八號	方梓宇	06-5889966#10637	0937475531
D00002	R03A0658	晶元光電股份有限公司南科一廠	臺南市新市區大順九路一〇、一六號	劉竣名	(06)5053889#517370	0939234956
D00002	R03A1052	港香蘭應用生技股份有限公司	臺南市新市區南科一路一號(不含四樓 B)	梁峰賓	06-5052505	0920505986
D00002	R03A1399	漢辰科技股份有限公司南科分公司	臺南市新市區大利一路五號一樓 B 區、二樓 B 區、四樓 B 區	丘璧綺	06-5055588#6092	0918089952
D00002	R03A1448	儕陞生化技術股份有限公司	臺南市新市區南科二路一三號四樓之一	吳哲良	06-7020817#207	0972015061
D00002	R03A1884	惠合再生醫學生技股份有限公司	臺南市新市區南科二路九號三樓之一、二	張耿銘	06-5050356#227	0960140990
D00002	R03A1894	群創光電股份有限公司 B 廠	臺南市新市區環西路二段二號(A 室、B 室除外)	吳淑萍	06-5051888#32112	0916801876
D00002	R03A1903	群創光電股份有限公司 A 廠	臺南市新市區奇業路一號(不包含 A 室)	沈旻韻	06-505-1891#12119	0932735667
D00002	R03A1913	群創光電股份有限公司 D 廠	臺南市新市區環西路一段三號(不包含 A 室、B 室、C 室)	施昱丞	06-5051891#42116	0928391551
D00002	R03A1993	瑞士藥廠股份有限公司新市廠	臺南市新市區永就里中山路一八二號	樊秋芬	06-5893966#3131	0929551370
D00002	R9000394	三福化工股份有限公司善化廠	臺南市善化區小新里小新營三四〇號	許嘉純	06-5837608#640	0920235034
D00002	R9001033	臺灣可果美股份有限公司	臺南市善化區小新里小新營三九四號	郭淑惠	065837116#6813	0956657571
D00002	R9001560	台灣神隆股份有限公司	臺南市善化區南科八路一號	林丁財	06-5052888	0918212610
D00002	R9001597	能元科技股份有限公司南科廠	臺南市善化區大利二路一〇號	余永澤	065050666#8078	0979345139

組織代碼	組員管編	組員名稱	地址	第一聯絡人	聯絡電話	手機
D00002	R9001677	台灣積體電路製造股份有限公司十四廠	臺南市善化區南科北路一號之一、一號之二及臺南市新市區環西路二段五號	邱俊儒	06-5056688#7142506	0922662125
D00002	R9004178	景岳生物科技股份有限公司	臺南市善化區南科七路八號	洪政義	065052151	0931176792
D00002	R9004230	台灣積體電路製造股份有限公司六廠	臺南市善化區南科北路一號	林俐伶	06-5056688#7068772	0988902163
D00002	R9004310	國家科學及技術委員會南部科學園區管理局(臺南園區資源再生中心)	臺南市善化區環西路二段三〇號	韓煌吉	06-5052771#201	0938180181
D00002	R9004543	頂正科技股份有限公司	臺南市善化區環東路二段四五號	李孟哲	06-5053228	0922699157
D00002	R9004749	金穎生物科技股份有限公司南科分公司	臺南市善化區大利二路三號	吳應裕	06-5109001#102	0919797526
D00002	R9004785	琳得科精密塗工股份有限公司第一廠	臺南市善化區環東路二段三二號一樓B、C區及二樓B、C區及三樓C區	鄭文杰	06-5053868#153	0921281009
D00002	R9004892	律勝科技股份有限公司南科廠	臺南市善化區南科九路八號	顏智德	06-5050662#557	0937613735
D00002	R90A0302	晶元光電股份有限公司南科三廠	臺南市善化區南科八路一一號	黃郁婷	06-5053889#533595	0912760895
D00002	R90A0372	台灣捷思智股份有限公司	臺南市善化區大利三路三號	歐琪瑜	065058000#2307	0920575593
D00002	R90A0401	誠美材料科技股份有限公司	臺南市善化區南關里木柵港西路一三號	洪靜茹	06-5889988#11105	0972632215
D00002	R90A0689	住華科技股份有限公司南科一廠	臺南市善化區環東路二段三二號(除一樓B、C區、二樓B、C區及三樓C區)	湯素碧	06-5053456#62061	0922108403
D00002	R90A1360	台灣積體電路製造股份有限公司先進封測二廠	臺南市善化區南科七路一八之一號	黃志興	(06)5056688#7013117	0988900421
D00002	R90A1469	群創光電股份有限公司C廠	臺南市善化區南科八路一二號(不包含A室、B室)	張乃木	06-5051891#67114	0921995253
D00002	R90A1508	新世紀光電股份有限公司B廠	臺南市善化區環東路二段三一號	徐珮芸	06-5053500	0965338128
D00002	R90A1746	聯亞光電工業股份有限公司	臺南市善化區南科九路一二號	蔡宏男	06-5058999#2507	0926251523

## 臺南市聯防體系行政三組(D00003)組員清單

組織代碼	組員管編	組員名稱	地址	第一聯絡人	聯絡電話	手機
D00003	D1000057	聚安堂藥廠股份有限公司	臺南市仁德區上崙里崑崙路一一七號	李宏仁	06-2663811	0911169585
D00003	D1001901	惠盛高分子科技有限公司仁德廠	臺南市仁德區土庫里中正路三段三六一號、中正路三段三六五號、太乙路一二號、太乙路一二號之一	陳建彰	062717357	0963012965
D00003	D1004162	台鉅生技股份有限公司一廠	臺南市仁德區太子里中正路三段五八九號	周至忠	2728660#114	0932706308
D00003	D1010544	煊德開發有限公司	臺南市仁德區仁義六街八八號	吳義成	06-2793877	0935437743
D00003	D1200511	台境企業股份有限公司關廟廠	臺南市關廟區埤頭里關新路二段五六七號	劉美春	06-5956868#6001	0917917233
D00003	D2800097	久盛工業股份有限公司	臺南市南區彰南里新樂路八二號	邱鴻淳	06-2619321	0933343668
D00003	D2801870	太和堂製藥股份有限公司	臺南市南區彰南里新忠路一六號 B 棟	黃玟雅	06-2633911	0987033010
D00003	D2801932	應元化學製藥股份有限公司	臺南市南區彰南里新忠路二六號	劉芳宜	06-2654883	0928718107
D00003	D28A0616	奇美實業股份有限公司	臺南市南區鯤鯨里新港路三七五號	方智弘	06-2663000#3503	0912176917
D00003	D28A0903	信宏科技製藥股份有限公司	臺南市南區彰南里新信路五號 A 棟	蔡豐戎	06-2651399	0960637952
D00003	D28A3808	惠合美儀器有限公司	臺南市南區大林里大林路二一號一樓	黃月美	06-2135927	0918764551
D00003	D28A7335	千將科技有限公司	臺南市南區金華路一段四二〇巷一二號	吳曉菁	06-2652211	0956291290
D00003	R1001344	天穗製藥有限公司	臺南市仁德區 1 甲里中正路 3 段 159 號	葉昭良	06-2704996	0936955200
D00003	R1001719	臺南紡織股份有限公司仁德廠	臺南市仁德區仁義里中正路二段八六二巷四五號	方志偉	06-2792711#550	0953796990

組織代碼	組員管編	組員名稱	地址	第一聯絡人	聯絡電話	手機
D00003	R1001791	台南紡織股份有限公司太子廠	臺南市仁德區土庫里中正路三段四一九號	林振崑	06-2724421#269	0934085378
D00003	R1002065	奇美實業股份有限公司	臺南市仁德區文賢里中正路一段三九八號 A 棟	吳坤龍	06-2663000#6226	0972699428
D00003	R1002305	大成不銹鋼工業股份有限公司	臺南市仁德區新田里新田二街一二五號	謝民苙	06-2701756	0987075902
D00003	R1002645	亞洲航空股份有限公司台南修護基地	臺南市仁德區仁愛里機場路一〇五〇號	朱培鈞	06-2681911#2665	0930798600
D00003	R1003508	信隆藥品工業股份有限公司	臺南市仁德區一甲里中正路三段二六九號	莊擘如	06-2705711	0905550651
D00003	R1003928	真時科技材料有限公司	臺南市仁德區保安里開發一路六號及八號	黃文成	(06)2661417	0933662396
D00003	R1004916	易業塑膠工業有限公司	臺南市仁德區新田里勝利路九八號	王碩偉	06-2794545	0912661486
D00003	R1005253	凱傳工業股份有限公司	臺南市仁德區義林路二五六巷六〇號	王妤文	06-2704540	0921244325
D00003	R1006143	坤慶實業股份有限公司太子廠	臺南市仁德區土庫里中正路三段三四六號	詹豐銘	06-2725511	0910773623
D00003	R10A0300	大安橡膠實業股份有限公司	臺南市仁德區上崙里中正路一段三八五巷六之二號	郭亭佑	06-3663699	0952378728
D00003	R10A1160	允德實業股份有限公司	臺南市仁德區太子里大發路 131 號	黃文賢	06-2055622#121	0958693187
D00003	R10A1417	銘擘股份有限公司台南廠	臺南市仁德區土庫里大順路六一號	陳耿豪	06-2735858	0928980047
D00003	R10A3116	上詮泡綿有限公司	臺南市仁德區保安里開發六路五號	陳光明	06-2668905	0928773842

組織代碼	組員管編	組員名稱	地址	第一聯絡人	聯絡電話	手機
D00003	R10A3938	昇明國際股份有限公司仁德廠	臺南市仁德區二行里二仁路一段二六三號	林峰妃	06-3663333#208	0921701940
D00003	R1100440	三星科技股份有限公司	臺南市歸仁區南興里中山路三段三五五、三五五之八、之一三、之一二號 A 棟	葉東憲	06-2306611#262	0919790173
D00003	R1104537	允連企業股份有限公司一廠	臺南市歸仁區南興里中山路三段三五七號	李佳隆	06-2309969	0929369701
D00003	R1200427	大亞電線電纜股份有限公司	臺南市關廟區關廟里中山路二段二四九號	徐振雄	06-5953131	0921217877

### 臺南市聯防體系行政四組(D00004)組員清單

組織代碼	組員管編	組員名稱	地址	第一聯絡人	聯絡電話	手機
D00004	D8401230	鑫雅實業股份有限公司新營廠	臺南市新營區嘉芳里新業街一之一號	趙敏絹	06-6531716	0956135556
D00004	D8402522	金牌一條根生物科技有限公司	臺南市新營區南紙里嘉芳街二三五號	陳俊宏	06-6568513	0980088111
D00004	D9200513	三福化工股份有限公司柳科廠	臺南市柳營區大農里環園東路一段一號	林憲志	06-6231821	0963059514
D00004	D9201243	久芳生物科技股份有限公司	臺南市柳營區大農里工二路八號	謝賀帆	06-6231199	0937613306
D00004	D9202688	光宇應用材料股份有限公司	臺南市柳營區大農里環園西路二段四〇號	張以恩	06-6234699	0916068019
D00004	D9700296	領先奈米製藥生技股份有限公司台南廠	臺南市官田區二鎮里工業西路七三號	黃瑛妮	06-6935085	0929480392
D00004	D9700625	保瑞藥業股份有限公司	臺南市官田區二鎮里工業西路五四號	陳志隆	(06)6985180#262	0921558426
D00004	D9701257	希世比能源科技股份有限公司官田二廠	臺南市官田區二鎮里工業西路一八號	杜佳瑾	06-6987600#6328	0927241316

組織代碼	組員管編	組員名稱	地址	第一聯絡人	聯絡電話	手機
D00004	D9701426	晉成科技股份有限公司	臺南市官田區二鎮里工業南路二四號	陳冠志	06-6935008#23	0926762525
D00004	D9703171	中國化學製藥股份有限公司台南四廠	臺南市官田區二鎮里工業西路四六之二號	劉名浩	06-6986691	0937503085
D00004	R8400452	生達化學製藥股份有限公司	臺南市新營區土庫里土庫六之二○號	劉柏賢	06-6361516#6051	0922502425
D00004	R8400541	南亞畜牧股份有限公司	臺南市新營區嘉芳里復興路一一三三號	鄭達輝	06-6521883	0988905093
D00004	R8400630	生泰合成工業股份有限公司	臺南市新營區土庫里開元路一六八號	陳彥男	06-6362121	0987857751
D00004	R8400747	正和製藥股份有限公司新營廠	臺南市新營區嘉芳里新工路二三號	蔡弘毅	06-6529311-604	0937578647
D00004	R8400756	仙台藥品工業股份有限公司	臺南市新營區嘉芳里新工路三五號 A 棟、三五之一號	楊甯妃	06-6529887	0986827006
D00004	R8400836	生達化學製藥股份有限公司二廠	臺南市新營區土庫里開元路一五四號	劉柏賢	06-6361516#6051	0922502425
D00004	R8400961	台菱樹脂工業股份有限公司新營分公司	臺南市新營區八德路七號	陳建宏	06-6529430	0910897497
D00004	R8401440	新功藥品工業有限公司	臺南市新營區大宏里同濟街八七號	周甫霖	06-6322718	0932846172
D00004	R8401851	臺聯實業股份有限公司	臺南市新營區太北里忠孝路六四號	張繼賢	06-6530216#252	0922216538
D00004	R8402509	榮眾科技股份有限公司新營廠	臺南市新營區嘉芳里八德路一七號	陳信儒	06-6533966#330	0953099396
D00004	R8405804	生展生物科技股份有限公司	臺南市新營區土庫里開元路一五四號 A 棟	周良哲	06-6323588#7130	0939558213
D00004	R8405966	進侑企業有限公司	臺南市新營區嘉芳里四維路一二號	林竺宣	066530390	0937135890
D00004	R8406169	優之堡生技製藥股份有限公司新營廠	臺南市新營區嘉芳里忠孝路三號	黃永豐	06-6525757	0953411716
D00004	R8406785	正和製藥股份有限公司(實驗室)	臺南市新營區新工路二四號	蔡弘毅	06-6529311#604	0937578647
D00004	R8500199	新喜國際企業股份有限公司	臺南市鹽水區文昌里孫厝寮四之六號	林泳辰	06-6550550#10	0903366688



組織代碼	組員管編	組員名稱	地址	第一聯絡人	聯絡電話	手機
D00004	R8500582	華新麗華股份有限公司鹽水廠	臺南市鹽水區洪水里溪州寮三之一〇號 A 棟	林鈺晏	06-6520911#5756	0928404878
D00004	R8500635	優達樹脂化工股份有限公司	臺南市鹽水區橋南里自立街 1 號	張英昌	06-6532110#101	0939975999
D00004	R9200107	台昌樹脂企業股份有限公司	臺南市柳營區光福里柳營路一段三〇二巷一〇八號	許恒誠	06-6223200#127	0939163807
D00004	R9200134	台灣糖業股份有限公司新營副產加工廠食品工場	臺南市柳營區人和里義士路五段六九〇號食品廠區	侯明德	06-6223233#561	0927597086
D00004	R9200803	木膠股份有限公司	臺南市柳營區人和里橋南二一之一二五號	鄭浩雲	06-6223865	0937610823
D00004	R9204249	全生製藥股份有限公司	臺南市柳營區士林里 93 之 22 號	簡玉梅	06-6221257	0920685981
D00004	R9204472	德和製藥廠	臺南市柳營區士林里柳營路二段二〇一號	陳俊宏	06-6226628	0980088111
D00004	R9204749	光洋應用材料科技股份有限公司環科廠	臺南市柳營區大農里八鄰工一路一六號	陳婉瑜	06)6233996#8666	0905902229
D00004	R92A0748	台灣瑞環股份有限公司台南工廠	臺南市柳營區大農里環園西路二段一九號	洪家暉	06-6232280	0917246530
D00004	R9395076	三友生技醫藥股份有限公司製藥廠	臺南市後壁區福安里下寮路二〇七之三號	陳宗益	06-6353338#205	0918025689
D00004	R9700317	華成塑膠工業股份有限公司官田分廠	臺南市官田區二鎮里工業路六號之一	鄭鐘祥	06-2613171	0932869901
D00004	R9700326	臺灣菸酒股份有限公司隆田酒廠	臺南市官田區隆本里中華路一段三三五、三三七號	郭朝禎	06-5791311#391	0918525975
D00004	R9700782	天一藥廠股份有限公司	臺南市官田區二鎮里工業路 31 號	許盛雄	06-6985978#236	0919224816
D00004	R9700808	立安生物科技製藥股份有限公司	臺南市官田區二鎮里工業路三號	吳易展	06-6981929	0911718945

組織代碼	組員管編	組員名稱	地址	第一聯絡人	聯絡電話	手機
D00004	R9700871	加合樹脂企業股份有限公司	臺南市官田區二鎮里建業路二九、三三號	方安順	06-6984551	0931711323
D00004	R9700915	東陽製藥股份有限公司	臺南市官田區二鎮里建業路四五號	林超俊	06-6987661	0939901639
D00004	R9700933	優達樹脂化工股份有限公司官田廠	臺南市官田區二鎮里建業路五一號	林國正	06-6981186	0912194896
D00004	R9700951	台灣多代精密股份有限公司	臺南市官田區二鎮里富強路三九號	李明儕	06-6983131#153	0966662227
D00004	R9701038	宇勝高分子化學股份有限公司	臺南市官田區二鎮里實踐街九號	呂昭男	06-6987947	0935119107
D00004	R9701056	大統益股份有限公司	臺南市官田區二鎮里工業西路三二號	吳俊宏	06-6984500	0922715825
D00004	R9701092	中國化學製藥股份有限公司台南官田工廠	臺南市官田區二鎮里工業西路四六號	陳雅薰	06-6986691#350	0912173000
D00004	R9701396	弘運鋼鐵工業股份有限公司台南廠	臺南市官田區二鎮里成功街六九號	蔡岳霖	06-6986606#206	0910234338
D00004	R9701494	華昌製藥生化科技股份有限公司	臺南市官田區二鎮里成功街四三號	李育誠	06-6988852#271	0930010879
D00004	R9701538	炳翰製藥廠股份有限公司	臺南市官田區二鎮里成功街八一號	賴正義	06-6989995	0912172909
D00004	R9701690	仙鹿製藥股份有限公司	臺南市官田區二鎮里成功街四七號	楊淑鈴	(06)6935188#101	0926948186
D00004	R9702259	泰茂實業股份有限公司	臺南市官田區二鎮里實踐街一〇、一六號	梁健永	06-6991235#147	0987024258
D00004	R97A0189	中國化學製藥股份有限公司台南二廠	臺南市官田區二鎮里工業路三九號	林照陽	06-6991110#16	0956891110

### 臺南市聯防體系行政五組(D00005)組員清單

組織代碼	組員管編	組員名稱	地址	第一聯絡人	聯絡電話	手機
D00005	D3203770	可興工業有限公司	臺南市安南區安順里開安五街一號	余泰錫	06-3562768	0972030240
D00005	D32A0462	世禾科技股份有限公司台南廠	臺南市安南區鹽田里工業二路三五號	陳怡霏	06-384-1300#612	0921793383

組織代碼	組員管編	組員名稱	地址	第一聯絡人	聯絡電話	手機
D00005	D32A0888	台灣艾迪科精密化學股份有限公司	臺南市安南區顯宮里工業六路三二號	羅文謙	06-3841388	0980636769
D00005	D32A2458	統一化粧品企業股份有限公司	臺南市安南區鹽田里工業二路七〇號	陳忠梅	06-3842222#511	0929725076
D00005	D32A5274	森田印刷廠股份有限公司科工廠	臺南市安南區顯宮里科技五路八五號	鄭曜德	06-3842811#207	0925781868
D00005	D32A6282	聯合再生能源股份有限公司台南廠	臺南市安南區鹽田里本田路二段五一八號	蔡秉凱	06-7006588#30434	0972634127
D00005	D32A6668	士峰科技股份有限公司	臺南市安南區工業二路三一號研究二館六〇二、六〇四、六〇六、六〇八室	李翔源	063840626	0916963665
D00005	D32A6905	廣泉堂製藥化學有限公司	臺南市安南區鹽田里科技二路一五號	楊川平	02-27025039	0913888333
D00005	D32B3641	鉞田科技股份有限公司	臺南市安南區工業二路三六號	黃韜韡	06-3843566#18	0911467826
D00005	D32B4015	台南昆騰科技股份有限公司	臺南市安南區工業三路七號	邱志鴻	06-3848300#22608	0965069676
D00005	D32B4124	擘拓保養品股份有限公司	臺南市安南區顯宮里科技三路一號	陳奐聖	(06)384-2068	0915289373
D00005	D32B4500	士峰科技股份有限公司	臺南市安南區顯宮里科技一路二〇號	劉芮寧	06-3841250	0972839769
D00005	D32B6021	德英生物科技股份有限公司	臺南市安南區媽祖宮里科技五路九二號	洪瑋敏	06-3840890#505	0919836322
D00005	D32C4210	艾卡爾生技股份有限公司	臺南市安南區顯宮里科技一路八號	黃仲尹	06-3843100	0918171891
D00005	D32C4735	弘潔科技股份有限公司台南廠	臺南市安南區顯宮里工業三路五八號	吳怡嫻	06-7003688#6402	0965100535
D00005	D32C7610	典仕科技股份有限公司	臺南市安南區工業二路三一號四樓之四一〇	李誌峯	06-3840130#17	0917585882
D00005	D8705555	僑力化工股份有限公司麻豆轉運站	臺南市麻豆區埤頭里苓子林三〇號	黃文信	03-4838978#818	0965852983

組織代碼	組員管編	組員名稱	地址	第一聯絡人	聯絡電話	手機
D00005	D8805014	匹士克股份有限公司	臺南市佳里區六安里六安一一七之四一號	陳玉婷	06-7265762	0921516557
D00005	D9901999	詠煌國際股份有限公司	臺南市西港區八份九三之一號一樓	劉博煌	06-7951880	0963929089
D00005	D9902629	南寶樹脂化學工廠股份有限公司	臺南市西港區慶安里中山路五一九號	劉柄誠	06-7960110	0960052457
D00005	R0100188	洽益化學股份有限公司台南廠	臺南市將軍區長榮里長榮一六五號	曾江慶	06-7942876	0955857897
D00005	R0100311	台灣達伯耐企業股份有限公司工廠	臺南市將軍區北埔里北埔 111 號	浦川馬克	(06)794-5773	0932503825
D00005	R0100375	艾力特生技製藥股份有限公司將軍廠	臺南市將軍區忠興里忠興一三二之三三五號 A 區	劉騰徽	06-7946198	0911392515
D00005	R0400138	永捷創新科技股份有限公司	臺南市安定區安加里安定二五八之二六號	劉昱廷	06-5920381#161	0911962206
D00005	R8700420	成大藥品股份有限公司	臺南市麻豆區南勢里關帝廟 80 號	戴月秋	06-5724030	0930176668
D00005	R8700484	千興不銹鋼股份有限公司一貫作業廠	臺南市麻豆區小埤里工業路二二二號	李明達	06-5703271	0931814320
D00005	R8700500	惠光股份有限公司	臺南市麻豆區埤頭里麻佳路一段二五九號	蔡政龍	06-5702181#370	0987240876
D00005	R8700895	世堃塑膠股份有限公司	臺南市麻豆區麻口里麻豆口三二之二六號、三二之二七號	王毓慶	06-5701211#530	0915123681
D00005	R8700957	旗勝科技股份有限公司台南廠	臺南市麻豆區寮廊里寮仔廊一六六之二〇、一六六之二一號	尤建雄	06-5714493#250	0912121604
D00005	R8704062	永捷創新科技股份有限公司麻豆廠	臺南市麻豆區寮廊里寮子廊五之二一號	劉登富	06-5720870	0961260536
D00005	R87A0254	鑫河貿易有限公司	臺南市麻豆區大山里大山腳一之五九號	李和家	06-5700806	0921562512

組織代碼	組員管編	組員名稱	地址	第一聯絡人	聯絡電話	手機
D00005	R87A0749	奇美塗料股份有限公司麻豆廠	臺南市麻豆區埤頭里麻工一路四六〇號	林容霽	06-5701619	0975723610
D00005	R8800185	樺萊高分子工業股份有限公司	臺南市佳里區嘉福里一一五之一號	林博毅	067224935	0903080719
D00005	R8800372	南都化學製藥股份有限公司	臺南市佳里區佳化里佳里興三九號	黃青龍	06-7260339	0937615635
D00005	R8800434	三成興業有限公司	臺南市佳里區安西里文化路 586 號	黃慶童	06-7223372	0963284088
D00005	R8800532	華寶樹脂化學工廠股份有限公司	臺南市佳里區海澄里菜芋寮 1 之 17 號	郭昶祺	06-7262350#261	0930935728
D00005	R8800952	龍杏生技製藥股份有限公司	臺南市佳里區下營里下廊一一五號之一 A 棟	張瓊月	06-7220666	0921201559
D00005	R8804076	義典科技股份有限公司佳里廠	臺南市佳里區六安里六安一三〇號	楊志文	067216333#102	0958410558
D00005	R8804165	鉅橡企業股份有限公司佳里廠	臺南市佳里區海澄里菜芋寮一二之一八、一二之二七、一二之二九號	林陳樣	06-7266339#241	0919664509
D00005	R88A0457	承鴻國際實業股份有限公司	臺南市佳里區海澄里菜芋寮一七之三號	趙文忠	06-7261505	0910719895
D00005	R9100317	日農科技股份有限公司	臺南市學甲區德安寮三之二八號	陳益盛	06-7832157	0936394701
D00005	R9100522	東盟開發實業股份有限公司學甲廠	臺南市學甲區秀昌里一秀一五五號	李俊德	06-7820280#245	0929237690
D00005	R9100611	信立化學工業股份有限公司第四廠	臺南市學甲區新達里興業路九九號	詹金儒	06-7836135#334	0975286978
D00005	R91A0238	華興工業股份有限公司一廠	臺南市學甲區新達里大順路一六八號	周獻章	06-7833380	0953566003
D00005	R9900282	南寶樹脂化學工廠股份有限公司寶立廠	臺南市西港區西港里中山路五〇八、五一〇號	賴登旺	06-7960110	0935885397
D00005	R9900308	南寶樹脂化學工廠股份有限公司第五廠	臺南市西港區西港里中山路五〇六號	甘朝順	06-7960110	0960357333
D00005	R9900586	南寶樹脂化學工廠股份有限公司第一廠	臺南市西港區慶安里中山路五二一號	劉柄誠	06-7960110	0960052457
D00005	R9900675	南寶科技股份有限公司	臺南市西港區西港里中山路四九二號	許晉偉	06-7960996-302	0911348510

## 臺南市聯防體系電鍍一組(D02109)組員清單

組織代碼	組員管編	組員名稱	地址	第一聯絡人	聯絡電話	手機
D02109	D0400820	統昱交通企業有限公司二廠	臺南市安定區中沙里中崙一七一之一號	陳志暉	06-5937266#311	0936063583
D02109	D1400995	隆發五金有限公司	臺南市永康區東橋里中山南路三六五巷一〇號	許雅雲	06-2033597	0930567936
D02109	D1406979	行銓工業股份有限公司	臺南市永康區王行里金專一路一三號	謝政霖	(06)2010345	0910983718
D02109	D1416993	一德金屬工業股份有限公司永科廠	臺南市永康區王行里金專二路五六號	蔡杰樺	06-3840722#234	0926659885
D02109	D1418317	帛江科技股份有限公司永科廠	臺南市永康區王行里金專一路二號	姚伯元	06-231-2505#202	0935112510
D02109	D1419789	煜林企業股份有限公司永科廠	臺南市永康區王行里金專一路二五號	王開煜	06-2535006	0928680676
D02109	R0400272	資勇企業股份有限公司	臺南市安定區安加里安定二五八之二一號	陳世宏	06-5923451	0929100547
D02109	R0401206	資允企業股份有限公司	臺南市安定區中榮里許中營二四之一〇號	胡丙申	06-5938451	0937614140
D02109	R0404592	維文工業有限公司	臺南市安定區中沙里中崙一七六號	高瑞昌	(06)593-1212	0921282486
D02109	R0404921	金旭泰實業有限公司	臺南市安定區安加里安定 258 之 67 號	王佑嘉	065975808	0932771629
D02109	R04A0257	坤德金屬有限公司	臺南市安定區安加里安定二五八之七一號	李年育	06-5920225	0930790427
D02109	R1401308	統一實業股份有限公司一廠	臺南市永康區蔦松里中正北路八三七號	張嘉霖	06-2531131#430	0963242038
D02109	R1401442	舜銘有限公司	臺南市永康區龍潭里中山北路三四四巷一九號	謝福源	06-2324181	0982628981
D02109	R1401497	鎮躍企業股份有限公司	臺南市永康區塩行里中正路三三七巷五號	曾凱煌	06-2531521	0952848063

組織代碼	組員管編	組員名稱	地址	第一聯絡人	聯絡電話	手機
D02109	R1401540	旭宏電鍍股份有限公司	臺南市永康區甲頂里中正南路二四二巷一六弄四號	毛皇斐	(06)253-4618	0935971698
D02109	R1401862	詳富實業有限公司	臺南市永康區三民里一二鄰民東路一一號	吳松霖	06-2539866	0929638939
D02109	R1402163	寶億電鍍實業有限公司	臺南市永康區鹽行里鹽和街 250 號	蔡英標	(06)2535131	0910787131
D02109	R1402207	聖惠電鍍股份有限公司	臺南市永康區建國里復興路二六巷三九號	杞燕欽	06-2726766	0928372106
D02109	R1402252	瑞亨電鍍有限公司	臺南市永康區南灣里南興路一〇一巷一七號	蔡學文	06-2714408#1	0981541185
D02109	R1402538	新金光電鍍廠股份有限公司	臺南市永康區鹽洲里鹽行路二五一之一號	陳國展	06-2433909	0932709820
D02109	R1402547	煜林企業股份有限公司	臺南市永康區塩行里塩平街三一及三三號	王開煜	06-2535006	0928680676
D02109	R1402878	金賞有限公司	臺南市永康區鹽行里中正南路三四四巷二五號	蘇明傳	(06)2532000	0963462081
D02109	R1403106	有宏實業廠	臺南市永康區尚頂里中正二街一八二巷八、十號	蕭邱素貞	(06)253-4026	0919782098
D02109	R1403348	茹億有限公司	臺南市永康區尚頂里國聖街八六巷一三號	吳財寶	(06)253-7320	0975571513
D02109	R1403884	偉順電鍍工業股份有限公司	臺南市永康區王行里經華路一八之一號	徐東鎮	2310730	0932705807

組織代碼	組員管編	組員名稱	地址	第一聯絡人	聯絡電話	手機
D02109	R1403964	偉荃股份有限公司	臺南市永康區蔦松里正北三路九六號	林冠亨	(06)2546702	0915080389
D02109	R1403973	勤偉塑膠電鍍廠	臺南市永康區鹽行里中正一街三二巷二三號	林松波	(06)2437019	0930280668
D02109	R1404845	勤富企業社	臺南市永康區尚頂里正南一街九二巷四八號	黃淑惠	(06)253-0416	0911715820
D02109	R1406714	永慶聯科技有限公司	臺南市永康區鹽洲里正南六街31號	林冠輝	(06)254-6662	0916382506
D02109	R1406723	億益企業有限公司	臺南市永康區鹽洲里國聖街二九六號	蔡睿煬	06-2534127	0987951322
D02109	R1407917	建聖鋁陽極處理廠	臺南市永康區尚頂里正南一街一九〇巷二七弄二號	連志宏	2425063	0910285764
D02109	R1412678	驥騰電鍍有限公司	臺南市永康區鹽洲里國聖街二七八號	洪有明	(06)253-8901	0919858712
D02109	R14A0330	瑞源電鍍有限公司第一廠	臺南市永康區南灣里南興路一〇一巷一三號	蔡据鈺	06-2714408#2	0931797055
D02109	R14A0499	德記電鍍工業股份有限公司	臺南市永康區尚頂里中正二街五〇號	王富正	(06)242-2756	0932825913
D02109	R14A0756	昊彌科技企業股份有限公司	臺南市永康區三民里和平東路190巷26號	林玉樹	06-2531778	0939359550
D02109	R14A0776	建鋁電鍍企業有限公司	臺南市永康區鹽行里正南五街七六巷二一號	陳煌仁	062545402	0933296508
D02109	R14A1299	晟鎧實業有限公司	臺南市永康區尚頂里中正南路三四四巷一一弄一六號	郭俊德	062542503	0986915669



組織代碼	組員管編	組員名稱	地址	第一聯絡人	聯絡電話	手機
D02109	R14A1794	鑫門工業有限公司	臺南市永康區東橋里自強路一四〇巷一六號	羅明志	(06)232-8782	0928773310
D02109	R14A1803	建文實業有限公司	臺南市永康區東橋里中山南路四七一巷一三號	林建宏	06-2311643	0935457398
D02109	R14A1813	潔亮實業有限公司	臺南市永康區自強路一四〇巷一八號	李宗晟	06-2017351	0920206865
D02109	R14A2316	勳榮企業有限公司	臺南市永康區南灣里南興路七號	莊子晝	06-2720973	0927913391

### 臺南市聯防體系電鍍二組(D02110)組員清單

組織代碼	組員管編	組員名稱	地址	第一聯絡人	聯絡電話	手機
D02110	D0304243	冠興科技股份有限公司	臺南市新市區永就里中山路一七九號B區	王朱興	06-5892101	0933696777
D02110	D1000066	森鉅科技材料股份有限公司仁德二廠	臺南市仁德區仁義里中山路一〇巷一六號	王信淵	06-2494968	0910063786
D02110	D1201803	金龍泉企業有限公司	臺南市關廟區五甲里大順路一三五號	李福得	06-5958689	0921227596
D02110	D2800980	順翔工業股份有限公司	臺南市南區彰南里新和二路四、六號	高裕盛	06-2632911	0989329593
D02110	D2802715	穗利工業股份有限公司	臺南市南區彰南里新樂路九〇號	陳柏仁	06-2633993	0989307342
D02110	D2802831	東方錶面工藝股份有限公司	臺南市南區新義路一二號	林政弘	06-2911156	0929918992
D02110	D2804184	金鐵福企業社	臺南市南區佛壇里興南街三三九號一樓	林進發	(06)2960218	0915679706
D02110	D2900458	鐵生鍍金工業股份有限公司	臺南市中西區協和里臨安路一段一八五號	黃昭樑	(06)2582465	0921279385
D02110	D3000742	富鄉電鍍廠股份有限公司	臺南市北區國姓里小北路二七巷二八號	郭煥成	(06)2510877	0918309453

組織代碼	組員管編	組員名稱	地址	第一聯絡人	聯絡電話	手機
D02110	D3000751	清光電鍍工廠	臺南市北區正覺里正覺街四四巷一號	陳桂	(06)2517829	0937493141
D02110	D3200920	東陽實業廠股份有限公司	臺南市安南區安東里安和路二段九八號	姜呈鴻	06-3560511#6039	0988808166
D02110	D3200939	典雅實業廠股份有限公司	臺南市安南區新順里安和路二段三一八巷一二五弄二一一號	陳柏勳	(06)3556446	0910737928
D02110	D3201463	旭珏企業有限公司	臺南市安南區安順里開安四街三二號	黃鳳明	(06)3551607	0935275822
D02110	D3201516	日昌興電鍍股份有限公司	臺南市安南區安順里安和路四段三六巷二〇〇弄四五號	黃俊傑	06-3555850	0918754971
D02110	D3201589	昇億興企業股份有限公司	臺南市安南區新順里永安路一三六號	王燕清	(06)3562358	0920212788
D02110	D3201730	名冠宏企業股份有限公司	臺南市安南區新順里安和路二段三一八巷六三號	施皓中	06-3556793	0935070529
D02110	D3201776	中一電鍍工業股份有限公司	臺南市安南區新順里政安路五七巷七號	吳嘉新	(06)356-1101	0988080095
D02110	D3202022	敦陽化工股份有限公司	臺南市安南區政安路八〇號	王信雄	06-3556391#308	0921279273
D02110	D3208257	日勝企業股份有限公司	臺南市安南區安順里開安三街三二號	甘文坤	06-3551312	0931936059
D02110	D3208515	冠利企業股份有限公司二廠	臺南市安南區新順里安和路二段一九六號	王亮凱	06-3561289	0916038199
D02110	D3208800	新明璣實業有限公司	臺南市安南區安順里開安三街二五號	黃元達	(06)3554847	0933340255
D02110	D3209861	金大利實業有限公司	臺南市安南區新順里開安一街一一號	郭琇珍	(06)3562861	0928301423
D02110	D3209941	廣明金屬有限公司	臺南市安南區布袋里工明五路一二〇號	周俊僚	06-2452932	0937346479
D02110	D32A0214	東陽實業廠股份有限公司四廠	臺南市安南區新順里政安路五七巷八號	洪文財	06-3560511#6026	0929325880

組織代碼	組員管編	組員名稱	地址	第一聯絡人	聯絡電話	手機
D02110	D32A0254	巨益企業有限公司和順廠	臺南市安南區安東里安和路二段五四巷二二二弄一一號	吳昭榮	(06)357-1537	0932718875
D02110	D32A0284	晟億興塑膠電鍍廠有限公司	臺南市安南區安東里安通路二段五二號	王昱鴻	(06)3561278	0988517855
D02110	D32A0452	順利電鍍有限公司二廠	臺南市安南區安順里安和路四段三六巷一〇三號	林榮發	06-3556135	0932701330
D02110	D32A1252	德揚科技股份有限公司台南廠	臺南市安南區布袋里工明南一路一二三號	吳育明	06-2563855#2668	0921587182
D02110	D32A2002	青龍工業股份有限公司	臺南市安南區安東里安通路二段五六號	陳均甫	06-3563830	0916931167
D02110	D32B2356	東陽實業廠股份有限公司八廠	臺南市安南區新順里政安路一四九巷一二四號	洪文財	06-3560511#6026	0929325880
D02110	R1001853	晉發五金加工廠	臺南市仁德區一甲里忠義二街三六巷七、九號	莊進發	(06)2702261	0929483775
D02110	R1002118	伍鎰工業股份有限公司(台南二廠)	臺南市仁德區保安里開發五路六號	郭百陞	06-2661521	0956513507
D02110	R1002252	同皇實業股份有限公司	臺南市仁德區一甲里忠義路一七四號	吳泰興	06-2700789	0939381111
D02110	R1002627	功盟企業股份有限公司	臺南市仁德區土庫里太乙八街一六號	李祐任	(06)272-8116	0918453733
D02110	R1002654	豪俊實業股份有限公司	臺南市仁德區太子里太子五街二號	洪偉智	06-2726747	0988950280
D02110	R1002707	進來成企業股份有限公司	臺南市仁德區一甲里太乙七街五四號	邱武龍	(06)270-4609	0932826173
D02110	R1003268	美意陽極處理工廠	臺南市仁德區土庫里太乙12街12號	林永義	06-2727090	0911713847
D02110	R1003277	立揚汽車材料企業有限公司	臺南市仁德區新田里義林路六五號	黃啟明	(06)279-4694	0910894142

組織代碼	組員管編	組員名稱	地址	第一聯絡人	聯絡電話	手機
D02110	R1003339	廣立億企業有限公司	臺南市仁德區新田里義林南路九七六巷二六號	李秀春	06-2792962	0963242267
D02110	R1005360	鉅惠企業股份有限公司保安廠	臺南市仁德區保安里開發三路一三號	林建良	06-3661166	0905808801
D02110	R1009555	漢泰科技股份有限公司仁德一廠	臺南市仁德區一甲里忠義路一三四號A棟	魏嘉志	06-2702868#330	0928166008
D02110	R10A0063	金銑有限公司	臺南市仁德區仁義里義林路一六二巷六號	張育崇	(06)2493682	0915519005
D02110	R10A1328	彩邦界金屬表面處理股份有限公司	臺南市仁德區仁義里中正路二段六四二巷一號	李銘仁	06-2495199	0921627933
D02110	R10A1902	邑展科技有限公司	臺南市仁德區土庫里太乙路五四巷六號	張俊祥	06-2058675	0920300982
D02110	R1100431	永芳鐵鍊五金工廠股份有限公司	臺南市歸仁區歸南里民生南街二段一號	林茂盛	06-2302141#161	0933353912
D02110	R1100459	三吉金屬股份有限公司(歸仁廠)	臺南市歸仁區大廟里保大路三段二八號	郭智誠	06-2714785	0929355109
D02110	R1105150	森鉅科技材料股份有限公司歸仁廠	臺南市歸仁區南興里民生南街一段一八〇號	石景文	06-2494968	0934152038
D02110	R12A0162	今明光工業有限公司	臺南市關廟區五甲里五甲路四一號	謝文雀	(06)5951147	0922061212
D02110	R1402609	金朱電鍍企業股份有限公司	臺南市永康區尚頂里正南一街一〇七巷一八弄三號	陳玟伶	06-2536381	0988109308

### 臺南市聯防體系氣氣組(D03008)組員清單

組織代碼	組員管編	組員名稱	地址	第一聯絡人	聯絡電話	手機
------	------	------	----	-------	------	----

D03008	D3209558	台灣力森諾科特殊氣體股份有限公司 台南廠	臺南市安南區鹽田里工環路一二號、 工業六路三六號	吳耿昌	063840288	0919931151
D03008	D32A0808	中普氣體材料股份有限公司台南廠	臺南市安南區鹽田里工業三路三三號	吳政憲	06-3841622	0917618867
D03008	D32A8555	台灣日酸股份有限公司台南廠	臺南市安南區顯宮里科技五路二〇〇號	胡志穎	06-3842770	0935159615
D03008	D32B1516	台灣力森諾科特殊氣體股份有限公司 台南廠	臺南市安南區工業六路三六號	黃旭志	06-3840288	0910741061
D03008	R0400549	宏昱股份有限公司	臺南市安定區安加里二五八之一一號	許雅雯	065921508	0919821701
D03008	R1402378	中懋化學股份有限公司	臺南市永康區王行里經華路六號	郭育麟	06-2333503	0910735701
D03008	R8400416	臺灣紙業股份有限公司新營紙廠	臺南市新營區南紙里南紙街九四號	吳坤哲	06-6563811#280	0921201282
D03008	R92A0451	光洋應用材料科技股份有限公司光科 園區	臺南市柳營區大農里環園東路二段一 號A區、二段二號、二段三號、二段 三之一號、二段三之二號、二段三之 三號、二段三之五號、二段三之六號	李秉燦	06-6025008-7175	0928415297

### 臺南市聯防體系教育檢驗組(D03206)組員清單

組織代 碼	組員管編	組員名稱	地址	第一聯絡 人	聯絡電話	手機
D03206	D1003692	艾特盟檢驗科技股份有限公司	臺南市仁德區文華路三段四二八巷六 五號	林敬虔	062795278	0921451695
D03206	D1012066	嘉興環境科技有限公司	臺南市仁德區忠義二街二五巷六號	許皓傑	06-2491118#201	0938161033
D03206	D1104514	財團法人工業技術研究院(沙崙綠能示 範場域)	臺南市歸仁區武東里高發二路三六〇號	吳洵濤	063636846	0935567377
D03206	D1105217	中央研究院南部院區	臺南市歸仁區歸仁十三路一段一〇〇號	吳承蒲	(06)303-2979	0913289386

組織代碼	組員管編	組員名稱	地址	第一聯絡人	聯絡電話	手機
D03206	D1403594	璨麟眼科診所	臺南市永康區中正北路三〇號	姚昕	06-2541959	0921018248
D03206	D1405258	得生製藥股份有限公司三廠	臺南市永康區王行里環工路六三號	王美淑	06-2311636	0937577029
D03206	D1414935	中華檢驗科技有限公司	臺南市永康區勝利里中華路一之九一號	蔡友艦	06-3112006#20	0973091300
D03206	D2700065	台灣基督長老教會新樓醫療財團法人 台南新樓醫院	臺南市東區東門路一段五七號	林振祥	2748316#5145	0919517316
D03206	D2701115	台南市立醫院(委託秀傳醫療社團法人 經營)	臺南市東區崇德路六七〇號	陳宏欣	06- 2609926#23001	0975619706
D03206	D2701197	國立成功大學	臺南市東區大學路一號	陳榮凱	06- 2757575#51141	0933696397
D03206	D27A1015	臺南市政府衛生局林森辦公室	臺南市東區林森路一段四一八號	陳佩慈	06-2679751#603	0980754345
D03206	D27A5275	國立臺南大學-榮譽校區	臺南市東區榮譽街六七號	李芳儀	06-2133111#237	0912518938
D03206	D27B3276	先見基因檢驗所	臺南市東區東門路三段二五三號五樓 之四	周仕凱	06-2695829	0976155966
D03206	D3000840	國立成功大學醫學院附設醫院	臺南市北區勝利路一三八號	黃國欽	062353535#2108	0960581698
D03206	D30A1777	財團法人國家衛生研究院南部臨床研 究中心、統一健康研究大樓	臺南市北區中樓里勝利路三六七號	柳錦燕	06- 7000123#65207	0921722330
D03206	D30A3644	晟恩檢驗科技股份有限公司	臺南市北區重興里東豐路四五一巷一 三之六號	翁昌祿	06-2366102	0912126245
D03206	D3100523	衛生福利部臺南醫院	臺南市中西區中山路一二五號	張筑雅	06-2200055#2505	0912846315

組織代碼	組員管編	組員名稱	地址	第一聯絡人	聯絡電話	手機
D03206	D3104049	經濟部標準檢驗局台南分局	臺南市中西區北門路一段一七九號	錢鋒銘	06-2264101#330	0912161919
D03206	D3104585	國立臺南大學--府城校區	臺南市中西區樹林街二段三三號	郭瑞欽	06-2133111-239	0905120003
D03206	D32A0422	財團法人工業技術研究院(台南創新園區)	臺南市安南區工業二路三一號	蔡政峰	06-3847037	0934191798
D03206	D32A1242	財團法人食品工業發展研究所南台灣服務中心	臺南市安南區工業二路三一號研三館五樓	鄭育奇	06-3847355	0919157113
D03206	D32A4721	國立成功大學安南校區	臺南市安南區安明路三段五〇〇號	王雅玲	06-3840136#245	0921261696
D03206	R0003059	農業部水產試驗所海水養殖研究中心	臺南市七股區三股里海埔四號	郭科良	06-7880461	0975722851
D03206	R0300928	遠東科技大學	臺南市新市區中華路49號	董月梅	06-5979566#7769	0933297615
D03206	R03A0866	財團法人國家實驗研究院國家實驗動物中心	臺南市新市區豐華里南科二路一七號	楊聖賢	06-5108200#6105	0952290700
D03206	R1002529	嘉藥學校財團法人嘉南藥理大學	臺南市仁德區保安里二仁路一段六〇號	蘇于菁	06-2664911#7234	0935073810
D03206	R1002538	中華醫事科技大學	臺南市仁德區仁德里文華一街八九號	陳建嘉	062671214#266	0986800660
D03206	R10A1031	嘉興環境科技有限公司	臺南市仁德區一甲里中正路三段81之1號2樓	林毅峯	06-2491118	0910885693
D03206	R1104000	長榮大學	臺南市歸仁區長大路一號	江玉琴	06-2785123#1491	0934080238
D03206	R1104439	成大歸仁校區(成大綠色產品檢測實驗室)	臺南市歸仁區中正南路一段二五〇〇號	許智翔	06-2303831	0976726131
D03206	R11A0236	內政部建築研究所性能實驗中心	臺南市歸仁區六甲里中正南路一段二四九六號	林霧霆	06-3300504#2103	0935728591

組織代碼	組員管編	組員名稱	地址	第一聯絡人	聯絡電話	手機
D03206	R11A0563	國立陽明交通大學	臺南市歸仁區沙崙里高發三路二段三〇一號	張祥仁	06-3032121#57742	0955240722
D03206	R1403213	高雄榮民總醫院臺南分院	臺南市永康區復興里復興路四二七號	陳怡雯	06-3125101#62521	0958296059
D03206	R1403222	奇美醫療財團法人奇美醫院	臺南市永康區中華路九〇一號	殷小雯	06-2812811#52096	0982534826
D03206	R1403295	崑山科技大學	臺南市永康區崑山里崑大路一九五號	吳承祐	062727175#530	0985442759
D03206	R1403302	南臺學校財團法人南臺科技大學	臺南市永康區尚頂里南台街一號	張正達	06-2533131#1900	0928720072
D03206	R1411046	南台灣環境科技股份有限公司	臺南市永康區龍潭里自強路七五〇巷六八弄五七號	張慧華	06-2010769	0953417168
D03206	R1411466	台灣自來水股份有限公司第六區管理處水質課	臺南市永康區中山南路三一六巷六弄四之二號	李承龍	06-2321340	0910893892
D03206	R8400881	衛生福利部新營醫院	臺南市新營區信義街七三號	鐘采婕	06-6351131#1201	0928828372
D03206	R8402367	營新醫院	臺南市新營區隋唐街二二八號	李毓榕	06-6592345#764	0911658690
D03206	R8406114	臺南市政府警察局	臺南市新營區中正路三號	張志綸	(06)6335269	0961961808
D03206	R8406141	臺南市政府衛生局	臺南市新營區東興路一六三號	陳宏銘	(06)6357716#602	0958267291
D03206	R8700920	台灣基督長老教會新樓醫療財團法人麻豆新樓醫院	臺南市麻豆區埤頭里苓子林二〇號	林郁仁	06-5702228-4160	0928765970
D03206	R8903305	農業部畜產試驗所	臺南市新化區那拔里牧場路一一二號	郭曉芸	06-5911211#2508	0922824211
D03206	R9001499	亞洲蔬菜研究發展中心	臺南市善化區益民寮六〇號	梁郁曼	06-5837801#401	0933267813



組織代碼	組員管編	組員名稱	地址	第一聯絡人	聯絡電話	手機
D03206	R90A0322	三皇生物科技股份有限公司善化總廠	臺南市善化區坐駕里成功路四二七號	李堃煌	065835151	0937662102
D03206	R9204285	奇美醫療財團法人柳營奇美醫院	臺南市柳營區太康里二〇一號	盧育聘	06-622-6999#72603	0912889182

資料更新日期：112 年 07 月

附表 5-6 臺南市毒性化學物質聯防小組各組可支援器材統計表

## 化學品設備總表

資材代碼	資材名稱	資材數量	資材單位
A01	滅火器	217	支
A02	室內消防栓	2	個
A03	室外消防栓	3	個
A09	泡沫滅火設備	1	套
A10	二氧化碳滅火系統	1	套
A11	乾粉滅火設備	11	套
A13	海龍替代滅火設備	1	(空白)
A13-1	FM200	1	套
A17	連結用送水口	1	處
A18	消防專用蓄水池	1	容量：噸
A21	無線電通訊輔助設備	1	(空白)
A22	其他消防安全設備	4	套
A24	消防水瞄	1	個
A25	消防用防火覆氈	2	件
A27	移動式消防水砲	3	件
A31	蛇籠	1	個
AA01	其他相關救災用設備	7	個
AA02	抽水機	1	台
AA04	移動式排送風機	4	台
AA06	電焊機	1	台
AA07	氣動式泵浦	1	台
AA09	移動式沖淋設備	1	套
AA10	AED 自動體外心臟去顫器	6	套
AA11	溫度計	3	個
AA12	止血帶	1	條
AA13	手推式輪椅	1	個
AA14	手推式擔架	1	個
AA15	急救箱	20	箱
AA18	手電筒	7	個
AA19	防爆手電筒	3	個
AA20	白板	2	個
AA21	指揮棒	11	個
AA22	臨時管制路障	2	個
B01	氧氣濃度偵測設備	11	套
B02	一氧化碳偵測設備	6	套
B03	有機蒸氣偵測設備	3	套
B04	毒氣偵測設備	12	套

資材代碼	資材名稱	資材數量	資材單位
B05	毒氣檢知管	3	
B06	其他洩漏警報設備	4	(空白)
B07	可燃性氣體偵測器	2	個
B08	多用氣體偵測器	9	個
B11	TLD-1 手提式毒氣洩漏偵測器	1	個
B12	pH 試紙	9	套
B14	靜電偵測器	1	個
B15	其他偵測器	10	個
C01	破石吸收劑	3	公斤
C02	木屑吸收劑	13	公斤
C03	吸油體	1	件
C04	吸液棉	104	公斤
C07	酸性中和劑	2	公斤
C08	鹼性中和劑	3	公斤
C10	儲筒修護包	1	組
C11	管件修護包	4	組
C12	堵漏修護包	4	組
C14	其他洩漏緊急處理器具	9	個
C15	Kit A 鋼瓶止漏工具	1	套
C16	Kit B 鋼桶止漏工具	1	套
C18	Kit AE 破桶止漏工具	2	套
C19	Kit C2 管線止漏工具	1	套
C22	管路止洩封套	1	套
C24	ERCV 洩漏處理車	4	台
C26	充氣止漏片	1	件
C40	95 加侖緊急應變處理桶	4	個
C41	53 加侖緊急應變處理桶	4	個
C42	小型洩漏處理台車	5	台
C43	其他緊急應變處理桶	1	個
C44	有害事業廢棄物處理袋	12	袋
C45	抗化膠帶	5	個
C46	AB 膠	1	個
C47	測漏液	1	個
C55	乾濕兩用吸塵器	1	個
C57	敵腐靈	3	個
C58	六氟靈	4	個
C59	葡萄糖鈣軟膏	6	個
C61	掃把	7	個
C62	畚箕	7	個

資材代碼	資材名稱	資材數量	資材單位
D01	消防衣	35	套
D02	A 級氣密、耐用型防護衣	49	套
D03	A 級氣密、可拋式防護衣	9	套
D04	B 級防化、抗腐蝕之防護衣	12	套
D05	C 級防護衣	290	套
D06	自攜式空氣呼吸器	76	套
D07	防護眼鏡(防濺)、(防強光)	27	個
D08	防護面具	104	個
D09	安全帽	111	個
D10	防護鞋	177	雙
D11	護目鏡	181	個
D12	濾清式防毒面罩	124	個
D13	濾罐(有機溶劑)	97	個
D14	濾罐(防酸)	43	個
D15	高效率混合型濾罐	21	個
D16	防護手套(耐電壓)(防凍)	12	雙
D17	防護手套(耐化)(防熱)	158	雙
D18	其他個人防護裝備	41	個
E04	乙炔切割機	1	支
E05	其他破壞器材	4	個
E06	消防斧	1	支
E07	鐵鎚	3	支
E09	撬門棍	1	支
E12	電鋸	1	台
E14	電動切斷砂輪機	3	台
F02	手提無線電	21	部
F05	手提式擴音器	19	個
F06	緊急用行動電話	3	部
F07	緊急用呼叫器	1	個
F08	其他緊急通訊裝備	1	套
F09	SCBA 通訊器材	2	套
G01	消防水箱車	1	部
G05	化學消防車	1	部
G06	泡沫消防車	1	部
G09	器材車	1	部
G11	後勤車	2	部
G14	堆高機	3	部

## 臺南市環保單位應變裝備及應變資材數量統計

項次	名稱	數量	存放位置
1	防爆型無線對講機組(無線電收發信機)	8 組	新營辦公室
2	施工危險警示捲帶	3 包	新營辦公室
3	延長輪線	1 只	新營辦公室
4	檢知管抽氣泵浦(RAE)	1 組	新營辦公室
5	檢知管(GASTEC)	21 盒	新營辦公室
6	四用氣體偵測器(Drager MiniWarn)	4 台	新營辦公室
7	防水耐震防護箱	1 箱	新營辦公室
8	排風管(橘)	1 組	新營辦公室

## 專業技術小組臺南隊應變裝備數量統計

項次	品名	數量	備註
1	自攜式空氣呼吸器(SCBA)	17 套	
2	A 級防護衣	23 套	
3	B 級防護衣	2 套	
4	空氣氣瓶	36 支	
5	安全帽	16 頂	
6	檢知管組	1 箱	
7	五用氣體偵測器	2 台	
8	拉曼手持式偵測器	1 台	
9	紅外線熱影像儀	2 台	
10	工業用紅外線熱顯像儀	1 台	
11	RAE 攜帶式光離子偵測儀(PID)	1 台	
12	火焰離子偵測儀(FID)	2 台	
13	GC/MS 氣相層析質譜儀	1 台	
14	工具箱(FTIR)	2 組	
15	採樣管(FTIR)	2 組	
16	FTIR(含專用電腦)	2 台	
17	抗化膠鞋	37 雙	
18	止漏工具組(Kit-AE)	1 箱	
19	氣體採樣箱+馬達	1 組	
20	氣體採樣袋	12 個	
21	數位相機	4 台	
22	DV 攝影機	5 台	

項次	品名	數量	備註
23	遙控無人載具(UAV)飛行器	1 台	
24	氰化物分析組	1 組	
25	X 射線螢光分析儀(含測試平台)	2 組	
26	面罩含通訊器	4 組	
27	長距離通訊器 Adaptor	1 個	
28	衛星通訊行動電話	1 台	
29	行動通訊智慧對講系統	10 組	
30	MOTOROLA 無線電對講機	8 個	
31	1.5BAR 槽車止漏片	2 組	
32	1.5BAR 止漏槍	2 組	
33	10BAR 高壓洩漏密封帶	2 組	
34	Pelican3315 防爆手電筒	8 個	
35	防爆手電筒用 AA-3 號充電電池組	6 個	
36	iPadmini	1 台	
37	AppleiPadPro	1 台	
38	粒度分析儀	2 台	
39	七用氣體偵測器	4 台	
40	RAELink3 無線傳輸模組	4 台	
41	色帶式氣體偵測器	1 台	
42	低壓槽車充氣止漏墊	1 組	
43	高壓槽車充氣止漏墊	1 組	
44	破桶洩漏止漏組(止漏槍)	1 組	
45	低壓破桶充氣止漏墊	1 組	
46	2 英吋管線法蘭洩漏止漏導流組	1 組	
47	4 英吋管線法蘭洩漏止漏導流組	1 組	
48	常壓管線破洞洩漏充氣止漏帶	1 組	
49	高壓管線破洞洩漏充氣止漏帶	1 組	
50	破洞洩漏止漏膏	1 組	
51	鋼瓶止漏處理器材	1 組	
52	噸級鋼瓶止漏處理器材	1 組	
53	管線破洞止漏工具器材組	1 組	
54	低壓破桶止漏工具器材組	1 組	
55	充氣止漏帶	2 組	

### 臺南市聯防體系行政一組(D00001)應變裝備 及資材數量統計

資材代碼	資材名稱	資材數量	資材單位
A01	滅火器	14	支
A11	乾粉滅火設備	1	套
A22	其他消防安全設備	1	套

B03	有機蒸氣偵測設備	1	套
B04	毒氣偵測設備	1	套
B05	毒氣檢知管	1	
B06	其他洩漏警報設備	1	(空白)
B08	多用氣體偵測器	1	個
C02	木屑吸收劑	3	公斤
C04	吸液棉	9	公斤
C07	酸性中和劑	1	公斤
C08	鹼性中和劑	1	公斤
C10	儲筒修護包	1	組
C14	其他洩漏緊急處理器具	1	個
C18	Kit AE 破桶止漏工具	1	套
C26	充氣止漏片	1	件
C44	有害事業廢棄物處理袋	2	袋
C45	抗化膠帶	1	個
C61	掃把	1	個
C62	畚箕	1	個
D02	A 級氣密、耐用型防護衣	1	套
D05	C 級防護衣	25	套
D06	自攜式空氣呼吸器	1	套
D07	防護眼鏡(防濺)、(防強光)	4	個
D08	防護面具	9	個
D09	安全帽	9	個
D10	防護鞋	14	雙
D11	護目鏡	21	個
D12	濾清式防毒面罩	14	個
D13	濾罐(有機溶劑)	9	個
D14	濾罐(防酸)	2	個
D15	高效率混合型濾罐	3	個
D17	防護手套(耐化)(防熱)	20	雙
D18	其他個人防護裝備	3	個
E07	鐵鎚	1	支
E14	電動切斷砂輪機	1	台
F02	手提無線電	1	部
F05	手提式擴音器	2	個
G11	後勤車	1	部

## 臺南市聯防體系行政二組(D00002)應變裝備 及資材數量統計

資材代碼	資材名稱	資材數量	資材單位
A01	滅火器	44	支
A17	連結用送水口	1	處
A22	其他消防安全設備	1	套
A24	消防水瞄	1	個
A25	消防用防火覆氈	2	件
A27	移動式消防水砲	3	件
A31	蛇籠	1	個
AA01	其他相關救災用設備	6	個
AA02	抽水機	1	台
AA04	移動式排送風機	3	台
AA09	移動式沖淋設備	1	套
AA10	AED 自動體外心臟去顫器	3	套
AA11	溫度計	1	個
AA12	止血帶	1	條
AA14	手推式擔架	1	個
AA15	急救箱	9	箱
AA18	手電筒	5	個
AA19	防爆手電筒	3	個
AA20	白板	1	個
AA21	指揮棒	8	個
B01	氧氣濃度偵測設備	10	套
B02	一氧化碳偵測設備	6	套
B03	有機蒸氣偵測設備	1	套
B04	毒氣偵測設備	7	套
B06	其他洩漏警報設備	3	(空白)
B07	可燃性氣體偵測器	1	個
B08	多用氣體偵測器	4	個
B11	TLD-1 手提式毒氣洩漏偵測器	1	個
B12	pH 試紙	6	套
B15	其他偵測器	4	個
C01	碳石吸收劑	1	公斤
C03	吸油體	1	件
C04	吸液棉	37	公斤
C11	管件修護包	4	組
C12	堵漏修護包	2	組
C14	其他洩漏緊急處理器具	5	個
C40	95 加侖緊急應變處理桶	2	個



資材代碼	資材名稱	資材數量	資材單位
C42	小型洩漏處理台車	2	台
C44	有害事業廢棄物處理袋	7	袋
C45	抗化膠帶	2	個
C55	乾濕兩用吸塵器	1	個
C57	敵腐靈	2	個
C58	六氟靈	1	個
C59	葡萄糖鈣軟膏	2	個
D01	消防衣	30	套
D02	A 級氣密、耐用型防護衣	29	套
D03	A 級氣密、可拋式防護衣	5	套
D04	B 級防化、抗腐蝕之防護衣	5	套
D05	C 級防護衣	54	套
D06	自攜式空氣呼吸器	44	套
D07	防護眼鏡(防濺)、(防強光)	7	個
D08	防護面具	20	個
D09	安全帽	37	個
D10	防護鞋	28	雙
D11	護目鏡	31	個
D12	濾清式防毒面罩	35	個
D13	濾罐(有機溶劑)	32	個
D14	濾罐(防酸)	20	個
D15	高效率混合型濾罐	8	個
D16	防護手套(耐電壓)(防凍)	5	雙
D17	防護手套(耐化)(防熱)	33	雙
D18	其他個人防護裝備	13	個
E05	其他破壞器材	3	個
E06	消防斧	1	支
F02	手提無線電	15	部
F05	手提式擴音器	11	個
F06	緊急用行動電話	1	部
F09	SCBA 通訊器材	2	套
G14	堆高機	1	部

### 臺南市聯防體系行政三組(D00003)應變裝備 及資材數量統計

資材代碼	資材名稱	資材數量	資材單位
A01	滅火器	21	支
A02	室內消防栓	1	個
A03	室外消防栓	1	個

資材代碼	資材名稱	資材數量	資材單位
A09	泡沫滅火設備	1	套
A10	二氧化碳滅火系統	1	套
A11	乾粉滅火設備	2	套
A13-1	FM200	1	套
A21	無線電通訊輔助設備	1	(空白)
AA10	AED 自動體外心臟去顫器	1	套
AA15	急救箱	1	箱
AA18	手電筒	1	個
AA21	指揮棒	1	個
B03	有機蒸氣偵測設備	1	套
C04	吸液棉	9	公斤
C12	堵漏修護包	1	組
C19	Kit C2 管線止漏工具	1	套
C44	有害事業廢棄物處理袋	1	袋
D01	消防衣	3	套
D02	A 級氣密、耐用型防護衣	1	套
D03	A 級氣密、可拋式防護衣	2	套
D04	B 級防化、抗腐蝕之防護衣	2	套
D05	C 級防護衣	24	套
D06	自攜式空氣呼吸器	4	套
D07	防護眼鏡(防濺)、(防強光)	3	個
D08	防護面具	4	個
D09	安全帽	6	個
D10	防護鞋	10	雙
D11	護目鏡	15	個
D12	濾清式防毒面罩	13	個
D13	濾罐(有機溶劑)	13	個
D14	濾罐(防酸)	2	個
D15	高效率混合型濾罐	2	個
D16	防護手套(耐電壓)(防凍)	1	雙
D17	防護手套(耐化)(防熱)	4	雙
D18	其他個人防護裝備	6	個
F05	手提式擴音器	2	個
F06	緊急用行動電話	1	部
F07	緊急用呼叫器	1	個
G05	化學消防車	1	部
G06	泡沫消防車	1	部
G09	器材車	1	部

## 臺南市聯防體系行政四組(D00004)應變裝備 及資材數量統計

資材代碼	資材名稱	資材數量	資材單位
A01	滅火器	37	支
A03	室外消防栓	1	個
A11	乾粉滅火設備	4	套
A18	消防專用蓄水池	1	容量：噸
A22	其他消防安全設備	1	套
AA01	其他相關救災用設備	1	個
AA07	氣動式泵浦	1	台
AA10	AED 自動體外心臟去顫器	1	套
AA11	溫度計	1	個
AA15	急救箱	2	箱
AA20	白板	1	個
B01	氧氣濃度偵測設備	1	套
B05	毒氣檢知管	1	
B08	多用氣體偵測器	2	個
B14	靜電偵測器	1	個
B15	其他偵測器	2	個
C02	木屑吸收劑	3	公斤
C04	吸液棉	17	公斤
C14	其他洩漏緊急處理器具	2	個
C18	Kit AE 破桶止漏工具	1	套
C41	53 加侖緊急應變處理桶	2	個
C46	AB 膠	1	個
C61	掃把	2	個
C62	畚箕	2	個
D02	A 級氣密、耐用型防護衣	5	套
D04	B 級防化、抗腐蝕之防護衣	1	套
D05	C 級防護衣	37	套
D06	自攜式空氣呼吸器	9	套
D07	防護眼鏡(防濺)、(防強光)	1	個
D08	防護面具	14	個
D09	安全帽	18	個
D10	防護鞋	23	雙
D11	護目鏡	21	個
D12	濾清式防毒面罩	14	個
D13	濾罐(有機溶劑)	18	個
D14	濾罐(防酸)	2	個
D16	防護手套(耐電壓)(防凍)	2	雙

資材代碼	資材名稱	資材數量	資材單位
D17	防護手套(耐化)(防熱)	14	雙
D18	其他個人防護裝備	5	個
E05	其他破壞器材	1	個
E07	鐵鎚	1	支
E14	電動切斷砂輪機	2	台
F02	手提無線電	1	部
F05	手提式擴音器	2	個
F08	其他緊急通訊裝備	1	套
G01	消防水箱車	1	部
G14	堆高機	1	部

### 臺南市聯防體系行政五組(D00005)應變裝備 及資材數量統計

資材代碼	資材名稱	資材數量	資材單位
A01	滅火器	28	支
A02	室內消防栓	1	個
A11	乾粉滅火設備	2	套
AA04	移動式排送風機	1	台
AA15	急救箱	2	箱
AA18	手電筒	1	個
AA21	指揮棒	1	個
B08	多用氣體偵測器	1	個
B12	pH 試紙	2	套
B15	其他偵測器	3	個
C01	碳石吸收劑	1	公斤
C02	木屑吸收劑	4	公斤
C04	吸液棉	13	公斤
C12	堵漏修護包	1	組
C22	管路止洩封套	1	套
C40	95 加侖緊急應變處理桶	1	個
C41	53 加侖緊急應變處理桶	2	個
C45	抗化膠帶	1	個
C57	敵腐靈	1	個
C58	六氟靈	3	個
C59	葡萄糖鈣軟膏	3	個
C61	掃把	3	個
C62	畚箕	3	個
D01	消防衣	1	套
D02	A 級氣密、耐用型防護衣	8	套

資材代碼	資材名稱	資材數量	資材單位
D03	A 級氣密、可拋式防護衣	1	套
D04	B 級防化、抗腐蝕之防護衣	3	套
D05	C 級防護衣	31	套
D06	自攜式空氣呼吸器	12	套
D07	防護眼鏡(防濺)、(防強光)	1	個
D08	防護面具	5	個
D09	安全帽	14	個
D10	防護鞋	13	雙
D11	護目鏡	19	個
D12	濾清式防毒面罩	14	個
D13	濾罐(有機溶劑)	12	個
D14	濾罐(防酸)	6	個
D15	高效率混合型濾罐	2	個
D17	防護手套(耐化)(防熱)	16	雙
D18	其他個人防護裝備	4	個
E04	乙炔切割機	1	支
F06	緊急用行動電話	1	部

### 臺南市聯防體系電鍍一組(D02019)應變裝備 及資材數量統計

資材代碼	資材名稱	資材數量	資材單位
A01	滅火器	14	支
A11	乾粉滅火設備	2	套
AA15	急救箱	1	箱
C04	吸液棉	1	公斤
C45	抗化膠帶	1	個
C61	掃把	1	個
C62	畚箕	1	個
D05	C 級防護衣	40	套
D07	防護眼鏡(防濺)、(防強光)	4	個
D08	防護面具	19	個
D09	安全帽	4	個
D10	防護鞋	33	雙
D11	護目鏡	27	個
D12	濾清式防毒面罩	11	個
D13	濾罐(有機溶劑)	5	個
D14	濾罐(防酸)	5	個
D16	防護手套(耐電壓)(防凍)	1	雙
D17	防護手套(耐化)(防熱)	27	雙

D18	其他個人防護裝備	4	個
-----	----------	---	---

## 臺南市聯防體系電鍍二組(D02110)應變裝備及資材數量統計

資材代碼	資材名稱	資材數量	資材單位
A01	滅火器	25	支
A03	室外消防栓	1	個
A13	海龍替代滅火設備	1	(空白)
AA06	電焊機	1	台
B12	pH 試紙	1	套
C02	木屑吸收劑	2	公斤
C04	吸液棉	3	公斤
C07	酸性中和劑	1	公斤
C08	鹼性中和劑	1	公斤
C44	有害事業廢棄物處理袋	1	袋
D05	C 級防護衣	39	套
D07	防護眼鏡(防濺)、(防強光)	2	個
D08	防護面具	24	個
D09	安全帽	6	個
D10	防護鞋	35	雙
D11	護目鏡	35	個
D12	濾清式防毒面罩	8	個
D13	濾罐(有機溶劑)	4	個
D14	濾罐(防酸)	2	個
D15	高效率混合型濾罐	2	個
D16	防護手套(耐電壓)(防凍)	2	雙
D17	防護手套(耐化)(防熱)	28	雙
D18	其他個人防護裝備	2	個

## 臺南市聯防體系氯氣組(D03008)應變裝備及資材數量統計

資材代碼	資材名稱	資材數量	資材單位
A01	滅火器	6	支
AA15	急救箱	1	箱
B04	毒氣偵測設備	4	套
B05	毒氣檢知管	1	
B07	可燃性氣體偵測器	1	個
C02	木屑吸收劑	1	公斤
C04	吸液棉	8	公斤
C08	鹼性中和劑	1	公斤

C15	Kit A 鋼瓶止漏工具	1	套
C16	Kit B 鋼桶止漏工具	1	套
C24	ERCV 洩漏處理車	4	台
C40	95 加侖緊急應變處理桶	1	個
C47	測漏液	1	個
C59	葡萄糖鈣軟膏	1	個
D01	消防衣	1	套
D02	A 級氣密、耐用型防護衣	5	套
D03	A 級氣密、可拋式防護衣	1	套
D04	B 級防化、抗腐蝕之防護衣	1	套
D05	C 級防護衣	7	套
D06	自攜式空氣呼吸器	6	套
D09	安全帽	6	個
D10	防護鞋	6	雙
D11	護目鏡	4	個
D12	濾清式防毒面罩	5	個
D14	濾罐(防酸)	3	個
D15	高效率混合型濾罐	1	個
D17	防護手套(耐化)(防熱)	2	雙
E07	鐵鎚	1	支
E09	撬門棍	1	支
E12	電鋸	1	台
F02	手提無線電	1	部
F05	手提式擴音器	2	個
G14	堆高機	1	部

## 臺南市聯防體系教育檢驗組(D03206) 應變裝備及資材數量統計

資材代碼	資材名稱	資材數量	資材單位
A01	滅火器	28	支
A22	其他消防安全設備	1	套
AA10	AED 自動體外心臟去顫器	1	套
AA11	溫度計	1	個
AA13	手推式輪椅	1	個
AA15	急救箱	4	箱
AA21	指揮棒	1	個
AA22	臨時管制路障	2	個
B08	多用氣體偵測器	1	個
B15	其他偵測器	1	個
C01	破石吸收劑	1	公斤

C04	吸液棉	7	公斤
C14	其他洩漏緊急處理器具	1	個
C42	小型洩漏處理台車	3	台
C43	其他緊急應變處理桶	1	個
C44	有害事業廢棄物處理袋	1	袋
D05	C級防護衣	33	套
D07	防護眼鏡(防濺)、(防強光)	5	個
D08	防護面具	9	個
D09	安全帽	11	個
D10	防護鞋	15	雙
D11	護目鏡	8	個
D12	濾清式防毒面罩	10	個
D13	濾罐(有機溶劑)	4	個
D14	濾罐(防酸)	1	個
D15	高效率混合型濾罐	3	個
D16	防護手套(耐電壓)(防凍)	1	雙
D17	防護手套(耐化)(防熱)	14	雙
D18	其他個人防護裝備	4	個
F02	手提無線電	3	部
G11	後勤車	1	部



附表 5-7 臺南市民間救難團體

編號	社團名稱	理事長	聯絡人	通訊地址
1	臺南市救難協會	葉至薪(理事長) 陳才福(總幹事)	0978-313-356 0938-818-384	臺南市永康區永大路 3 段 223 號
2	臺南市飛狼山岳搜救協會	陳維泰(理事長) 張憲太(總幹事)	0988-303-333 0933-280-534	臺南市鹽水區蔦松路 26 號
3	臺南市眼鏡蛇救援協會	黃建雄(理事長) 黃建智(副理事長)	0938-827-275 0938-106-297	臺南市六甲區進化街 10 號
4	臺南市精英救援協會	李志強(總隊長) 黃淑珍(總幹事)	0982-101-017 0925-121-055	臺南市永康區中山南路 544 巷 56 弄 4 號
5	臺南市南瀛水上救生協會	呂佳偉(理事長) 劉漢棟(總幹事)	0956-324-930 0939-593019	臺南市六甲區民族路 16 巷 40 號
6	台灣精英國際搜救協會	張斌(理事長) 褚興中(秘書長)	0931-878-797 0921-117-712	臺南市中西區湖美街 70 巷 9 號
7	臺南市鳳凰水上救生協會	吳俊德(理事長) 張連信(總幹事)	0956-666-666 0916-637-127	臺南市中西區美麗街 22 號 2 樓之 1
8	臺南市搜救協會	周明勳(理事長) 葉泰宏(隊長)	0989-226-911 0921-276-663	臺南市學甲區光華里頭巷子 29-8 號
9	虎尾寮民間緊急救援隊	黃英慈(隊長) 江信村(幹事)	0932-707-585 0961-190-580	臺南市東區裕孝路 120 號

資料來源：臺南市政府消防局

## 三、警力資源

附表 5-8 派出所管轄範圍

單位	管轄範圍	派出所	管轄範圍(里別)	備註
新營分局	新營區	民治派出所	忠政里、王公里、民權里、三仙里、民生里、民榮里、南興里	
		中山路派出所	中營里、興業里、大宏里、永平里、土庫里、新東里	
		後鎮派出所	新北里、新南里、埤寮里、護鎮里	
		太宮派出所	太北里、太南里、南紙里、嘉芳里、五興里、姑爺里	
	鹽水區	鹽水分駐所	水秀里、橋南里、岸內里、泔水里、義中里、月港里、津城里	
		華雅派出所	歡雅里、文昌里、三明里	
		竹埔派出所	竹林里、三和里、空頭港里	
	柳營區	柳營分駐所	士林里、光福里、中埕里、東昇里、八翁里、人和里、太康里	
		重溪派出所	篤農里、重溪里、大農里	
果毅派出所		果毅里、神農里、旭山里		
白河分局	白河區	白河派出所	白河里、永安里、外角里、庄內里、秀祐里、河東里、崧頭里、六溪里	
		竹門派出所	竹門里、崎內里、昇安里、汴頭里	
		玉豐派出所	大竹里、廣蓮里、詔豐里	
		內角派出所	內角里、馬稠後里	
		仙草、河東派出所	大林里、虎山里、仙草里	
		關嶺派出所	關嶺里	
	東山區	東山分駐所	東山里、東正里、東中里、大客里、三榮里、科里里	
		東河派出所	東河里、聖賢里、水雲里、南溪里	
		東原派出所	東原里、嶺南里、南勢里、青山里、高原里、林安里	
	後壁區	後壁分駐所	後壁里、侯伯里、嘉苓里、上茄苳里、土溝里	
		菁寮派出所	菁豐里、菁寮里、新嘉里	
		長安派出所	長短樹里、新東里、竹新里	
		安溪派出所	長安里、福安里、頂安里	
麻豆分局	麻豆區	麻豆派出所	新興里、大埕里、東角里、晉江里、巷口里、中興里、興農里、油車里、北勢里	
		安業派出所	安業里、井東里、安正里、謝厝寮里、清水里	

單位	管轄範圍	派出所	管轄範圍(里別)	備註	
		埤頭派出所	埤頭里、麻口里、海埔里、港尾里		
		總爺派出所	南勢里、寮廝里、清水里		
	下營區	下營分駐所	下營里、仁里里、營前里、宅內里、後街里、新興里、大吉里、賀建里、紅甲里		
		茅港派出所	茅營里、開化里、西連里		
	六甲區	六甲分駐所	六甲里、甲南里、甲東里、二甲里、水林里、七甲里		
		鳳林派出所	中社里、龜港里、菁埔里		
		大丘派出所	大丘里、王爺里		
	官田區	官田分駐所	隆田里、南廝里、隆本里、東西庄里		
		官鎮派出所	官田里、二鎮里		
		拔林派出所	渡拔里、社子里		
		湖山派出所	大崎里、烏山頭里		
	佳里分局	佳里區	佳里派出所	安西里、建南里、鎮山里、忠仁里、東寧里、六安里、文新里、南勢里	
			子龍派出所	子龍里、民安里	
延平派出所			下營里、海澄里		
塭內派出所			塭內里		
佳興派出所			佳興里、佳化里、營溪里		
西港區		西港分駐所	西港里、慶安里、港東里、南海里、新復里、竹林里、劉厝里、永樂里		
		後營派出所	後營里、營西里、樣林里、金砂里		
七股區		七股分駐所	七股里、大埕里、玉成里、龍山里、溪南里		
		竹橋派出所	竹橋里、樹林里、義合里		
		三股派出所	三股里、永吉里、十份里		
		中寮派出所	中寮里、鹽埕里、西寮里		
		後港派出所	後港里、頂山里、篤加里、大潭里		
學甲分局		學甲區	學甲派出所	明宜里、慈福里、新達里、大灣里、豐和里、秀昌里、仁得里、新榮里	
	中厝派出所		中洲里、光華里		
	宅港派出所		宅港里、平和里		
	頂洲派出所		三慶里		
	將軍區	將軍分駐所	忠嘉里、長榮里、西甲里、苓仔寮里、巷埔里		
		將富派出所	將軍里、長沙里、平沙里、廣山里、玉山里		

單位	管轄範圍	派出所	管轄範圍(里別)	備註
	北門區	青鯤鯨派出所	鯤鯨里、鯤溟里	
		北門分駐所	北門里、永隆里、文山里、慈安里、三光里、玉港里	
		蚵寮派出所	蚵寮里、保吉里、錦湖里、雙春里	
善化分局	善化區	善化派出所	光文里、坐駕里、東關里、南關里、文正里、文昌里、胡厝里、胡家里、頂街里	
		茄拔派出所	小新里、嘉南里、嘉北里、牛庄里、蓮潭里、昌隆里、田寮里、六德里	
		東昌派出所		
		溪美派出所	什乃里、六分里、溪美里	
	安定區	蘇厝派出所	蘇厝里、蘇林里	
		安定分駐所	安定里、安加里、港尾里	
		港口派出所	港口里、港南里、中沙里、中榮里、嘉同里	
		海寮派出所	海寮里、文科里、新吉里	
	大內區	大內分駐所	大內里、內江里、內郭里、石城里、石林里、石湖里、二溪里、曲溪里	
		二溪派出所		
		頭社派出所	頭社里、環湖里	
	新市區	新市分駐所	新市里、港墘里、新和里、社內里、永就里、三舍里、大洲里、豐華里	
潭頂派出所		潭頂里、大社里、大營里		
新化分局	新化區	新化派出所	護國里、太平里、武安里、東榮里	
		啞口派出所	協興里、崙頂里、全興里、北勢里、豐榮里、啞口里	
		知義派出所	知義里、山腳里、大坑里	
		那拔派出所	那拔里、礁坑里、羊林里	
	山上區	山上分駐所	新莊里、玉豐里、明和里、南洲里、山上里、平陽里、豐德里	
	左鎮區	左鎮分駐所	中正里、睦光里、內庄里、光和里、榮和里、左鎮里	
岡林派出所		岡林里、草山里、二寮里、澄山里		
歸仁分局	仁德區	太廟派出所	太子里、土庫里、一甲里	
		仁德分駐所	仁德里、仁義里、新田里	
		德南派出所	後壁里、上崙里	
		文賢派出所	仁愛里、仁和里、成功里、大甲里、二行里、保安里、文賢里	
		依仁派出所	中洲里	
	歸仁區	大潭派出所	武東里、大潭里	

單位	管轄範圍	派出所	管轄範圍(里別)	備註
		歸南派出所	南興里、南保里、歸南里、六甲里	
		歸仁派出所	八甲里、歸仁里、文化里、後市里、辜厝里、新厝里、許厝里、看東里、看西里、崙頂里、沙崙里	
		媽廟派出所	西埔、大廟、媽廟、七甲	
	關廟區	保東派出所	埤頭里、下湖里	
		關廟分駐所	新埔里、北勢里、香洋里、新光里、東勢里、松腳里、五甲里、山西里、關廟里深坑里、花園里	
		南雄派出所	布袋里、龜洞里	
	龍崎區	龍崎分駐所	崎頂里、土崎里、中坑里、楠坑里	
		龍船派出所	龍船里、石槽里、牛埔里、大坪里	
玉井分局	玉井區	玉井派出所	玉井里、玉田里、竹園里、中正里、三埔里、沙田里、豐里里、望明里、三和里、層林里	望明派出所裁撤
	楠西區	楠西分駐所	楠西里、灣丘里、密枝里、照興里、東勢里	
		鹿田派出所	鹿田里、龜丹里	
	南化區	南化分駐所	南化里、小崙里、北平里、中坑里、東和里、西埔里	
		玉山派出所	玉山里、關山里	
		北寮派出所	北寮里	
永康分局	永康區	永康派出所	永康里、網寮里、東橋里、正強里	
		鹽行派出所	三民里、蔦松里、鹽行里、鹽洲里、尚頂里	
		大灣派出所	大灣里、東灣里、西灣里、南灣里、北灣里、崑山里	
		復興派出所	勝利里、中興里、成功里、中華里、神洲里、光復里、建國里、復興里、五王里	
		龍潭派出所	埔園里、龍潭里、烏竹里、王行里、新樹里、西勢里	
		大橋派出所	甲頂里、西橋里、六合里、安康里、大橋里	
		永信派出所	二王里、三合里、復國里、復華里	
第一分局	東區	德高所	大智里、仁和里、和平里、東智里、崇文里、崇成里、崇明里、崇善里、崇德里、德高里	
		文化所	大福里、大德里、忠孝里、崇信里、崇學里、路東里	
		東門所	大同里、泉南里、崇誨里、富強里、富裕里、新東里、裕農里、德光里、衛國里、龍山里	
		東寧所	大學里、小東里、中西里、成大里、東安里、東門里、圍下里	
		莊敬所	東光里、東明里、莊敬里、後甲里	

單位	管轄範圍	派出所	管轄範圍(里別)	備註
		後甲所	自強里、虎尾里、復興里、東聖里	
		府東所	裕聖里、關聖里、文聖里、南聖里	
第二分局	中西區	博愛所	城隍里、永華里、開山里	
		中正所	大涼里、府前里、南廠里	
		民權所	南美里、赤崁里	
		海安所	淺草里、兌悅里、五條港里	
		南門所	小西門里、郡王里、南門里、法華里	
		長樂所	西賢里、西湖里、光賢里、西和里、藥王里	
		第三分局	安南區	安南所
海南所	安富里、海佃里、幸福里、溪東里、溪墘里、海南里、國安里			
安順所	溪頂里、安慶里、新順里、溪北里、頂安里、安東里、安西里、安和里			
和順所	州南里、塭南里、安順里、州北里、東和里			
安中所	理想里、鳳凰里、梅花里、大安里、原佃里			
長安所	長安里、總頭里、布袋里、公親里			
安佃所	佃東里、學東里、南興里、佃西里、公塭里			
土城所	城南里、城東里、城北里、城中里、青草里、城西里、砂崙里			
顯宮所	四草里、媽祖宮里、鹿耳里、鹽田里			
第四分局	安平區	華平所	建平里、文平里、怡平里、華平里	
		育平所	平通里、億載里、育平里、漁光里、國平里	
		安平所	王城里、天妃里、平安里、金城里	
第五分局	北區	北門所	公園里、北華里、長興里	
		開元所	開元里、重興里、東興里、中樓里、仁愛里、振興里、元寶里、力行里、長勝里、合興里	
		立人所	和順里、立人里、雙安里	
		公園所	成德里、正覺里、成功里、小北里、華德里、福德里	
		實踐所	永祥里、大興里、大光里、北門里、	
		和緯所	文成里、文元里、大和里、大港里、大豐里、賢北里、元美里	
第六分局	南區	金華所	新昌里、再興里、文華里、國宅里、廣州里、新興里、田寮里、文南里、金華里	
		大林所	大忠里、大恩里、竹溪里、大林里、明德里、大成里、新生里	
		鹽埕所	南都里、建南里、鹽埕里、明興里、郡南里、南華里、府南里、明亮里	

單位	管轄範圍	派出所	管轄範圍(里別)	備註
		新興所	光明里、彰南里、開南里	
		灣裡所	同安里、永寧里、興農里、松安里、佛壇里、省躬里	
		喜樹所	喜東里、喜南里、喜北里	
		鯤鯨所	鯤鯨里	

附表 5-9 臺南市各派出所所在位置與資源

據點名稱	據點地址	聯絡電話	傳真	單位 總人數	編制 人數	義警 人數	大型 車輛	機動 汽車	機動 機車	主要通訊
臺南市政府警察局	臺南市新營區中正路 3 號	06-6353434	06-6332072	4115	4762	1773	4	706	2388	手攜機 3370 台、車裝機 641 台、固定台 259 台、基地台 83 台。
臺南市政府警察局 新營分局	臺南市新營區中山路 119 號	06-6354822	06-6323009	216	246	112	0	34	162	手攜機 33 台、車裝機 10 台、固定台 3 台。
新營分局 民治派出所	臺南市新營區民治路 49 號	06-6322164	06-6322171	26	29	23	0	2	29	手攜機 30 台、車裝機 2 台、固定台 1 台。
新營分局 中山路派出所	臺南市新營區中山路 119 號	06-6322306	06-6370552	24	27	15	0	2	25	手攜機 29 台、車裝機 2 台、固定台 1 台。
新營分局 後鎮派出所	臺南市新營區建國路 110 號	06-6328752	06-6332723	16	14	17	0	2	14	手攜機 14 台、車裝機 2 台、固定台 1 台。
新營分局 太宮派出所	臺南市新營區太南里太子宮 201 號	06-6524753	06-6526430	16	16	13	0	2	16	手攜機 18 台、車裝機 2 台、固定台 1 台。
新營分局 鹽水分駐所	臺南市鹽水區武廟路 23 號	06-6521032	06-6520201	16	18	7	0	2	18	手攜機 19 台、車裝機 2 台、固定台 1 台。
新營分局 華雅派出所	臺南市鹽水區歡雅里 25 號	06-6552307	06-6552317	3	6	4	0	1	6	手攜機 6 台、車裝機 1 台、固定台 1 台。
新營分局 竹埔派出所	臺南市鹽水區竹埔里 1 號	06-6551960	06-6551793	4	6	2	0	1	6	手攜機 6 台、車裝機 1 台、固定台 1 台。
新營分局 柳營分駐所	臺南市柳營區柳營路一段 785 號	06-6223424	06-6221509	14	16	12	0	2	15	手攜機 15 台、車裝機 2 台、固定台 1 台。
新營分局 重溪派出所	臺南市柳營區篤農里 229 號	06-6231664	06-6234368	4	6	9	0	1	6	手攜機 6 台、車裝機 1 台、固定台 1 台。
新營分局 果毅派出所	臺南市柳營區神農里果毅後 296 號	06-6231514	06-6231514	4	6	8	0	1	6	手攜機 6 台、車裝機 1 台、固定台 1 台。
臺南市政府警察局 白河分局	南市白河區中山路 128 號	06-6830677	06-6853350	161	214	88	0	20	100	無線電基地 17 台、車裝 22 台、手提無線電 98 台
白河分局 白河派出所	南市白河區中山路 128 號	06-6852018	06-6852018	28	28	35	0	5	29	無線電基地 1 台、車裝 5 台、手提無線電 27 台



據點名稱	據點地址	聯絡電話	傳真	單位 總人數	編制 人數	義警 人數	大型 車輛	機動 汽車	機動 機車	主要通訊
白河分局 竹門派出所	南市白河區竹門里 125 號	06-6854324	06-6854324	0	0	0	0	0	0	無線電基地 1 台、車裝 0 台、手提 無線電 0 台
白河分局 玉豐派出所	南市白河區詔豐里 87 號	06-6854887	06-6854887	0	0	0	0	0	0	無線電基地 1 台、車裝 0 台、手提 無線電 0 台
白河分局 內角派出所	南市白河區內角里 30 號	06-6816374	06-6816374	0	0	0	0	0	0	無線電基地 1 台、車裝 0 台、手提 無線電 0 台
白河分局 仙草河東派出所	南市白河區仙草里 7-1 號	06-6854044	06-6854044	0	0	0	0	0	0	無線電基地 2 台、車裝 0 台、手提 無線電 0 台
白河分局 關嶺派出所	南市白河區關嶺里 1 鄰 14 號	06-6822629	06-6822629	8	13	7	0	2	12	無線電基地 1 台、車裝 2 台、手提 無線電 9 台
白河分局 東山分駐所	南市東山區東山里所前路 219 號	06-6800024	06-6800024	18	20	12	0	3	18	無線電基地 1 台、車裝 3 台、手提 無線電 18 台
白河分局 東河派出所	南市東山區東河里 16 號	06-6231630	06-6231630	0	0	0	0	0	0	無線電基地 1 台、車裝 0 台、手提 無線電 0 台
白河分局 東原派出所	南市東山區東原里 9 號	06-6861051	06-6861051	6	9	7	0	2	6	無線電基地 1 台、車裝 2 台、手提 無線電 6 台
白河分局 後壁分駐所	南市後壁區後壁里 4 號	06-6872744	06-6872744	23	27	23	0	4	25	無線電基地 1 台、車裝 4 台、手提 無線電 24 台
白河分局 菁寮派出所	南市後壁區菁寮里 77 號	06-6621401	06-6621401	0	0	0	0	0	0	無線電基地 1 台、車裝 0 台、手提 無線電 0 台
白河分局 長安派出所	南市後壁區長短樹里 4 號	06-6622664	06-6622664	0	0	0	0	0	0	無線電基地 1 台、車裝 0 台、手提 無線電 0 台
白河分局 安溪派出所	南市後壁區長安里 59 號	06-6361302	06-6361302	0	0	0	0	0	0	無線電基地 1 台、車裝 0 台、手提 無線電 0 台
臺南市政府警察局 麻豆分局	臺南市麻豆區中興里興國路 6 號	06-5714030	06-5714030	193	229	89	0	33	135	手攜機 165 台、車裝機 30 台
麻豆分局 麻豆派出所	臺南市麻豆區中興里興國路 6 號	06-5722104	06-5722104	23	22	25	0	3	24	無線電基地 1 台、手攜機 24 台、車 裝機 3 台
麻豆分局	臺南市麻豆區安業里安業 112 號	06-5722804	06-5722804	2	6	0	0	0	0	無線電基地 1 台

據點名稱	據點地址	聯絡電話	傳真	單位 總人數	編制 人數	義警 人數	大型 車輛	機動 汽車	機動 機車	主要通訊
安業派出所										
麻豆分局 埤頭派出所	臺南市麻豆區小埤里埤頭5號	06-5701654	06-5701654	12	12	6	0	3	14	無線電基地1台、手攜機14台、車裝機3台
麻豆分局 總爺派出所	臺南市麻豆區南勢里南勢93號	06-5724310	06-5724310	2	6	0	0	0	0	無線電基地1台
麻豆分局 下營分駐所	臺南市下營區新興里中山路1段226號	06-6892032	06-6892993	13	19	12	0	3	22	無線電基地1台、手攜機22台、車裝機3台
麻豆分局 茅港派出所	臺南市下營區茅港里中營298號	06-6892454	06-6892454	3	6	0	0	0	0	無線電基地1台
麻豆分局 六甲分駐所	臺南市六甲區水林里中山路210號	06-6982139	06-6982139	15	14	20	0	4	25	無線電基地1台、手攜機25台、車裝機4台
麻豆分局 鳳林派出所	臺南市六甲區中社里林鳳營154號	06-6892390	06-6892390	5	5	0	0	0	0	無線電基地1台
麻豆分局大丘派出 所	臺南市六甲區大丘里大丘園5號	06-6981835	06-6981835	3	6	0	0	0	0	無線電基地1台
麻豆分局 官田分駐所	臺南市官田區隆田里中山路1段131號	06-5791800	06-5791800	11	12	19	0	3	18	無線電基地1台、手攜機18台、車裝機3台
麻豆分局 官鎮派出所	臺南市官田區官田里官田383號	06-6901160	06-6901160	4	6	0	0	0	0	無線電基地1台
麻豆分局 拔林派出所	臺南市官田區拔林里拔子林74號	06-6901362	06-6901160	2	6	0	0	0	0	無線電基地1台
麻豆分局 湖山派出所	臺南市官田區嘉南里嘉南41號	06-6982533	06-6982533	3	5	0	0	0	0	無線電基地1台
臺南市政府警察局 佳里分局	臺南市佳里區忠孝路7號	06-7224336	06-7224336	175	195	132(中 隊部5)	0	31	108	無線電基地台19台、手提無線電151台、車裝台28台
佳里分局 佳里派出所	臺南市佳里區忠孝路7號	06-7224145	06-7224145	25	28	35	0	3	26	無線電基地台1台、手提無線電28台、車裝台3台
佳里分局 子龍派出所	臺南市佳里區子龍里5鄰96號	06-7262290	06-7262290	5	5	8	0	1	6	無線電基地台1台、手提無線電5台、車裝台1台

據點名稱	據點地址	聯絡電話	傳真	單位 總人數	編制 人數	義警 人數	大型 車輛	機動 汽車	機動 機車	主要通訊
佳里分局 延平派出所	臺南市佳里區下營里 10 鄰頂廊 118 號	06-7223094	06-7223094	5	5	7	0	1	5	無線電基地台 1 台、手提無線電 5 台、車裝台 1 台
佳里分局 塭內派出所	臺南市佳里區塭內里 8 鄰塭子內 84 號	06-7891415	06-7891415	3	4	8	0	1	5	無線電基地台 1 台、手提無線電 5 台、車裝台 1 台
佳里分局 佳興派出所	臺南市佳里區佳興里 6 鄰佳里興 441 號	06-7261404	06-7261404	7	7	9	0	1	6	無線電基地台 1 台、手提無線電 6 台、車裝台 1 台
佳里分局 西港分駐所	臺南市西港區慶安里中山路 337 號	06-7952045	06-7952045	16	16	18	0	2	15	無線電基地台 1 台、手提無線電 15 台、車裝台 2 台
佳里分局 後營派出所	臺南市西港區後營里 281 號	06-7952644	06-7952644	5	6	5	0	1	6	無線電基地台 1 台、手提無線電 6 台、車裝台 1 台
佳里分局 七股分駐所	臺南市七股區玉城里 24 號	06-7872154	06-7872154	7	8	15	0	1	9	無線電基地台 1 台、手提無線電 8 台、車裝台 1 台
佳里分局 竹橋派出所	臺南市七股區竹橋里 125 號	06-7891002	06-7891002	5	6	7	0	1	5	無線電基地台 1 台、手提無線電 6 台、車裝台 1 台
佳里分局 三股派出所	臺南市七股區三股里 7 鄰三股 72 號 臺南市七股區三股里 72 號	06-7881404	06-7881404	5	5	5	0	1	5	無線電基地台 1 台、手提無線電 5 台、車裝台 1 台
佳里分局 中鹽派出所	臺南市七股區中寮里 23 之 65 號	06-7800213	06-7800213	6	6	4	0	1	5	無線電基地台 1 台、手提無線電 5 台、車裝台 1 台
佳里分局 後港派出所	臺南市七股區大潭里 2 鄰台潭 28 號	06-7941924	06-7941924	5	5	6	0	1	5	無線電基地台 1 台、手提無線電 5 台、車裝台 1 台
臺南市政府警察局 學甲分局	臺南市學甲區慈福里華宗路 294 號	06-7820558	06-7820558	122	147	63	0	14	90	無線電基地台 3 台、固定台 14 台、手提台 122 台
學甲分局 學甲派出所	臺南市學甲區慈福里華宗路 294 號	06-7833208	06-7833208	18	19	15	0	4	19	無線電固定台 1 台、手提無線電 20 台
學甲分局 中浯派出所	臺南市學甲區中洲里中洲 287 號	06-7833907	06-7833907	0	5	5	0	0	2	無線電固定台 1 台、手提無線電 2 台
學甲分局 宅港派出所	臺南市學甲區宅港里宅子港 52 號	06-7833904	06-7833904	15	5	4	0	3	14	無線電固定台 1 台、手提無線電 15 台

據點名稱	據點地址	聯絡電話	傳真	單位 總人數	編制 人數	義警 人數	大型 車輛	機動 汽車	機動 機車	主要通訊
學甲分局 頂洲派出所	臺南市學甲區三慶里頂洲 110 號	06-7810040	06-7810040	0	4	3	0	0	2	無線電固定台 1 台、手提無線電 2 台
學甲分局 將軍分駐所	臺南市將軍區忠嘉里忠興 190 之 2 號	06-7942182	06-7942182	22	12	8	0	4	24	無線電固定台 1 台、手提無線電 25 台
學甲分局 將富派出所	臺南市將軍區將軍里將富 50 號	06-7942664	06-7942664	0	8	6	0	0	2	無線電固定台 1 台、手提無線電 2 台
學甲分局 青鯤鯓派出所	臺南市將軍區鯤鯓里鯤鯓 95 號	06-7920204	06-7920204	0	5	2	0	0	2	無線電固定台 1 台、手提無線電 2 台
學甲分局 北門分駐所	臺南市北門區北門里舊埕 22 號	06-7862041	06-7862041	19	10	16	0	3	16	無線電固定台 1 台、手提無線電 19 台
學甲分局 蚵寮派出所	臺南市北門區保吉里蚵寮 62 之 9 號	06-7860121	06-7860121	0	7	0	0	0	2	無線電固定台 1 台、手提無線電 2 台
臺南市政府警察局 善化分局	臺南市善化區興農路 461 號	06-5811021	06-5819503	204	237	6	0	9	0	無線電基地台 2 台、固定台 1 台、 手攜機 14 台、車裝機 3 台
善化分局 善化派出所	臺南市善化區中山路 353-1 號	06-5817007	06-5810984	20	22	13	0	2	22	無線電基地 1 台、車裝 2 台、手提 無線電 21 台(善化所溪美所合署辦 公)
善化分局 茄拔派出所	臺南市善化區嘉南里茄拔 350 號	06-5837379	06-5837379	11	12	6	0	2	16	無線電基地 1 台、車裝 2 台、手提 無線電 12 台(茄拔所東昌所合署辦 公)
善化分局 東昌派出所	臺南市善化區嘉南里茄拔 350 號	06-5837379	06-5837379	3	3	0	0	0	0	無線電基地 0 台、車裝 0 台、手提 無線電 3 台(茄拔所東昌所合署辦 公)
善化分局 溪美派出所	臺南市善化區溪美里 115 號	06-5817981	06-5817981	4	4	2	0	1	5	無線電基地 1 台、車裝 1 台、手提 無線電 5 台(善化所溪美所合署辦 公)
善化分局 蘇厝派出所	臺南市安定區蘇林里 70 號	06-5921514	06-5921514	3	3	1	0	1	5	無線電基地 1 台、車裝 1 台、手提 無線電 5 台(安定所蘇厝所合署辦 公)

據點名稱	據點地址	聯絡電話	傳真	單位 總人數	編制 人數	義警 人數	大型 車輛	機動 汽車	機動 機車	主要通訊
										公)
善化分局 安定分駐所	臺南市安定區保西里 443 號	06-5922277	06-5922277	7	9	8	0	1	6	無線電基地 1 台、車裝 1 台、手提 無線電 7 台(安定所蘇厝所合署辦 公)
善化分局 港口派出所	臺南市安定區港南里 1-13 號	06-5932235	06-5932235	10	11	10	0	1	11	無線電基地 1 台、車裝 1 台、手提 無線電 11 台(港口所海寮所合署辦 公)
善化分局 海寮派出所	臺南市安定區海寮里 126 號	06-5931251	06-5931251	6	6	5	0	1	8	無線電基地 1 台、車裝 1 台、手提 無線電 6 台(港口所海寮所合署辦 公)
善化分局 大內分駐所	臺南市大內區石城里 74 號	06-5761039	06-5761039	7	7	7	0	1	8	無線電基地 1 台、車裝 1 台、手提 無線電 6 台(大內所二溪所頭社所合 署辦公)
善化分局 頭社派出所	臺南市大內區頭社里 60 號	06-5761564	06-5761564	3	3	1	0	1	4	無線電基地 1 台、車裝 1 台、手提 無線電 4 台(大內所頭社所合署辦 公)
善化分局 二溪派出所	臺南市大內區石城里 74 號	06-5761039	06-5761039	2	2	0	0	0	0	無線電基地 0 台、車裝 0 台、手提 無線電 2 台(大內所二溪所合署辦 公)
善化分局 新市分駐所	臺南市新市區新市里復興路 2 號	06-5993019	06-5011866	22	23	11	0	2	23	無線電基地 1 台、車裝 2 台、手提 無線電 21 台
善化分局 潭頂派出所	臺南市新市區潭頂里 398 號	06-5991934	06-5991934	8	9	8	0	1	9	無線電基地 1 台、車裝 1 台、手提 無線電 10 台
善化分局 警備隊	臺南市善化區興農路 461 號	06-5810520	06-5819109	6	6	0	0		1	無線電基地 1 台、手提無線電 5 台
善化分局 偵查隊	臺南市善化區興農路 461 號	06-5817424	06-5810699	25	25	0	0	4	8	無線電基地 1 台、車裝 4 台、手提 無線電 15 台
臺南市政府警察局 新化分局	臺南市新化區中山路 91 號	06-5902003	06-5903253	121	168	61	0	10	9	手攜機 21 台、車裝機 9 台、固定台 2 台

據點名稱	據點地址	聯絡電話	傳真	單位 總人數	編制 人數	義警 人數	大型 車輛	機動 汽車	機動 機車	主要通訊
新化分局 新化派出所	臺南市新化區中山路 91 號	06-5901022	06-5901022	14	20	13	0	2	20	手攜機 20 台、車裝機 2 台、固定台 1 台
新化分局 噍口派出所	臺南市新化區協興里中山路 660 巷 50 號	06-5982924	06-5982924	15	15	10	0	2	14	手攜機 15 台、車裝機 2 台、固定台 1 台
新化分局 知義派出所	臺南市新化區山腳里頂山腳 182-1 號	06-5902949	06-5902949	4	7	12	0	1	5	手攜機 6 台、車裝機 1 台、固定台 1 台
新化分局 那拔派出所	臺南市新化區那拔里 75 號	06-5911051	06-5911051	6	7	7	0	1	6	手攜機 6 台、車裝機 1 台、固定台 1 台
新化分局 山上分駐所	臺南市山上區山上里 35 號	06-5781019	06-5781019	10	10	9	0	2	9	手攜機 10 台、車裝機 1 台、固定台 1 台
新化分局 左鎮分駐所	臺南市左鎮區左鎮里 122 號	06-5731017	06-5731017	5	6	9	0	3	8	手攜機 6 台、車裝機 1 台、固定台 1 台
新化分局 岡林派出所	臺南市左鎮區岡林里 37 號	06-5730032	06-5730032	2	4	2	0	0	0	手攜機 4 台、車裝機 0 台、固定台 1 台
臺南市政府警察局 歸仁分局	臺南市歸仁區六甲里中正南路 1 段 1209 號	06-2394183	06-3303545	294	317	5	0	6	12	無線電基地台 2 台、車裝機 4 台、手提無線電 24 台
歸仁分局 太廟派出所	臺南市仁德區太子里太子路 461 號	06-2726472	06-2739381	12	12	7	0	2	11	無線電基地台 1 台、車裝機 2 台、手提無線電 12 台
歸仁分局 仁德分駐所	臺南市仁德區仁德里中山路 624 號	06-2702664	06-2795750	24	23	13	0	3	18	無線電基地台 1 台、車裝機 2 台、手提無線電 23 台
歸仁分局 德南派出所	臺南市仁德區後壁里中正路 2 段 271 號	06-2791341	06-2795792	14	14	7	0	2	13	無線電基地台 1 台、車裝機 2 台、手提無線電 14 台
歸仁分局 文賢派出所	臺南市仁德區成功里二仁路 2 段 600 號	06-2661788	06-2669514	23	23	16	0	2	19	無線電基地台 1 台、車裝機 2 台、手提無線電 24 台
歸仁分局 依仁派出所	臺南市歸仁區大潭里長榮路 1 段 295 號	06-2661245	06-2669521	1	1	2	0	1	2	無線電基地台 1 台、車裝機 1 台、手提無線電 5 台
歸仁分局 大潭派出所	臺南市歸仁區大潭里長榮路 1 段 295 號	06-2781450	06-2782142	17	14	2	0	1	9	無線電基地台 1 台、車裝機 1 台、手提無線電 11 台
歸仁分局	臺南市歸仁區六甲里中正南路 1 段	06-2307887	06-3303549	15	16	7	0	2	13	無線電基地台 1 台、車裝機 2 台、

據點名稱	據點地址	聯絡電話	傳真	單位 總人數	編制 人數	義警 人數	大型 車輛	機動 汽車	機動 機車	主要通訊
歸南派出所	1209 號									手提無線電 18 台
歸仁分局 歸仁派出所	臺南市歸仁區歸仁里忠孝北路 160 號	06-230402	06-3303546	23	23	5	0	2	20	無線電基地台 1 台、車裝機 2 台、 手提無線電 23 台
歸仁分局 媽廟派出所	臺南市歸仁區媽廟里中正北路 3 段 100 號	06-2309731	06-3303551	12	10	7	0	1	11	無線電基地台 1 台、車裝機 1 台、 手提無線電 10 台
歸仁分局 保東派出所	臺南市歸仁區媽廟里中正北路 3 段 100 號	06-5955799	06-5961542	1	4	0	0	1	3	無線電基地台 1 台、車裝機 1 台、 手提無線電 5 台
歸仁分局 關廟分駐所	臺南市關廟區關廟里文衡路 19 號	06-5952013	06-5963054	21	20	16	0	2	18	無線電基地台 1、車裝機 2 台、手 提無線電 21 台
歸仁分局 南雄派出所	臺南市關廟區田中里田中 2 號	06-5551907	06-5542371	2	5	4	0	1	1	無線電基地台 1 台、車裝機 1 台、 手提無線電 4 台
歸仁分局 龍崎分駐所	臺南市龍崎區崎頂里新市子 37 號	06-5941010	06-5941982	7	4	6	0	1	6	無線電基地台 1、車裝機 1 台、手 提無線電 5
歸仁分局 龍船派出所	臺南市龍崎區石槽里米市園 1 號	06-5941099	06-5941983	3	4	4	0	1	2	無線電基地台 1 台、車裝機 1 台、 手提無線電 4 台
臺南市政府警察局 玉井分局	臺南市玉井區中山路 2 號	06-5743995	06-5743995	108	139	59	0	16	11	手攜機 48 台、車裝機 14 台、固定 4 台
玉井分局 玉井派出所	臺南市玉井區中山路 2 號 1 樓	06-5742479	06-5742479	20	20	25	0	3	21	無線電基地 1 台、車裝機 3 台、 手提無線電 21 台
玉井分局 楠西分駐所	臺南市楠西區楠西里 224 號	06-5751252	06-5751252	13	11	17	0	2	11	無線電基地 2 台、車裝機 2 台、 手提無線電 13 台
玉井分局 鹿田派出所	臺南市楠西區楠西里 224 號	06-5751183	06-5751183	0	0	0	0	0	0	鹿田所併楠西所合署辦公
玉井分局 南化分駐所	臺南市南化區南化里 170 號	06-5771179	06-5771179	8	10	10	0	2	10	無線電基地 1 台、車裝機 2 台、 手提無線電 10 台
玉井分局 玉山派出所	臺南市南化區玉山里 54 號	06-5772058	06-5772058	6	6	7	0	2	6	無線電基地 2 台、車裝機 2 台、 手提無線電 6 台
玉井分局 北寮派出所	臺南市南化區玉山里 54 號	06-5772057	06-5772057	0	0	0	0	0	0	北寮所併玉山所合署辦公

據點名稱	據點地址	聯絡電話	傳真	單位 總人數	編制 人數	義警 人數	大型 車輛	機動 汽車	機動 機車	主要通訊
臺南市政府警察局 永康分局	臺南市永康區東橋七路 320 號	06-2012460	06-2012460	370	384	5	0	21	34	無線電基地台 3、車裝機 3 台、手 提無線電 39
永康分局 永康派出所	臺南市永康區中山北路 2 號	06-2326081	06-2326729	27	26	7	0	2	27	無線電基地台 1、車裝機 2 台、手 提無線電 28
永康分局 鹽行派出所	臺南市永康區中正北路 65 號	06-2531444	06-2532672	32	28	9	0	3	29	無線電基地台 1、車裝機 3 台、手 提無線電 29
永康分局 大灣派出所	臺南市永康區民族路 295 號	06-2712274	06-2712274	29	27	15	0	3	28	無線電基地台 1、車裝機 3 台、手 提無線電 30
永康分局 復興派出所	臺南市永康區中華路 34 號	06-3115874	06-3129832	32	33	5	0	3	35	無線電基地台 1、車裝機 3 台、手 提無線電 37
永康分局 龍潭派出所	臺南市永康區龍埔街 137 號	06-2327954	06-2327954	21	20	16	0	2	21	無線電基地台 1、車裝機 2 台、手 提無線電 26
永康分局 大橋派出所	臺南市永康區東橋七路 320 號	06-2044835	06-2044836	31	31	7	0	2	21	無線電基地台 1、車裝機 2 台、手 提無線電 25
永康分局 永信派出所	臺南市永康區國華街 102 巷 110 號	06-2014059	06-2324397	22	19	8	0	3	31	無線電基地台 1、車裝機 3 台、手 提無線電 30
臺南市政府警察局 第一分局	臺南市東區崇善路 740 號	06-2880414	06-2880414	309	338	177	0	20	48	無線電基地 3 台、手提無線電 14 台
第一分局 德高派出所	臺南市東區崇善路 740 號	06-2693405	06-2893673	32	34	22	0	3	35	無線電基地 1 台、手提無線電 34 台
第一分局 文化派出所	臺南市東區崇明路 384 號	06-2907243	06-2907243	20	20	22	0	3	21	無線電基地 1 台、手提無線電 21 台
第一分局 東門派出所	臺南市東區崇善路 55 號	06-2690098	06-2906196	32	33	23	0	3	31	無線電基地 1 台、手提無線電 33 台
第一分局 東寧派出所	臺南市東區林森路二段 250 號	06-2375433	06-2364686	27	25	23	0	3	28	無線電基地 1 台、手提無線電 31 台
第一分局 莊敬派出所	臺南市東區東光路二段 66 號	06-2385398	06-2385398	24	21	23	0	3	21	無線電基地 1 台、手提無線電 22 台
第一分局	臺南市東區富農街二段 267 號	06-2676364	06-2900071	18	18	31	0	3	20	無線電基地 1 台、手提無線電 18 台



據點名稱	據點地址	聯絡電話	傳真	單位 總人數	編制 人數	義警 人數	大型 車輛	機動 汽車	機動 機車	主要通訊
後甲派出所										
第一分局 府東派出所	臺南市東區裕孝路 136 號	06-3316119	06-3317119	18	21	17	0	3	22	無線電基地 1 台、手提無線電 21 台
臺南市政府警察局 第二分局	臺南市中西區南寧街 144 號	06-2134483	06-2134483	216	241	24	0	18	27	無線電基地 9 台、車裝機 31 台、 手提無線電 179 台
第二分局 南門派出所	臺南市中西區南寧街 144 號	06-2148283	06-2148283	20	20	15	0	3	18	無線電基地 1 台、車裝機 3 台 手提無線電 20 台
第二分局 博愛派出所	臺南市中西區北門路一段 103 號	06-2287553	06-2222942	19	19	14	0	3	21	無線電基地 1 台、車裝機 3 台 手提無線電 18 台
第二分局 民權派出所	臺南市中西區民權路二段 202 號	06-2223002	06-2200277	22	22	19	0	3	23	無線電基地 1 台、車裝機 3 台 手提無線電 18 台
第二分局 海安派出所	臺南市中西區民生路二段 273 號	06-2290153	06-2200295	23	23	30	0	3	23	無線電基地 1 台、車裝機 3 台 手提無線電 17 台
第二分局 中正派出所	臺南市中西區中正路 347 號	06-2410135	06-2222919	25	25	14	0	3	26	無線電基地 1 台、車裝機 3 台 手提無線電 19 台
第二分局 長樂派出所	臺南市中西區民權路三段 230 號	06-2222422	06-2214980	19	19	0	0	3	21	無線電基地 1 台、車裝機 3 台 手提無線電 24 台
臺南市政府警察局 第三分局	臺南市安南區安中路三段 396 號	06-2470147	06-2470147	264	264	108	0	34	176	手攜機 199 台、車裝機 32 台、固定 台 17 台
第三分局 安南派出所	臺南市安南區安中路三段 396 號 1 樓	06-2567910	06-2567910	18	18	12	0	2	16	手攜機 16 台、車裝機 2 台、固定台 1 台
第三分局 海南派出所	臺南市安南區郡安路 6 段 135 號	06-2588946	06-2588946	24	24	12	0	2	23	手攜機 23 台、車裝機 2 台、固定台 1 台
第三分局 安順派出所	臺南市安南區安西一街 17 號	06-2562405	06-2562405	25	25	12	0	2	23	手攜機 23 台、車裝機 2 台、固定台 1 台
第三分局 和順派出所	臺南市安南區安和路 4 段 569 號	06-3554134	06-3554134	19	19	12	0	2	17	手攜機 17 台、車裝機 2 台、固定台 1 台
第三分局	臺南市安南區安中路 1 段 788 號	06-2467808	06-2467808	21	21	12	0	2	18	手攜機 18 台、車裝機 2 台、固定台

據點名稱	據點地址	聯絡電話	傳真	單位 總人數	編制 人數	義警 人數	大型 車輛	機動 汽車	機動 機車	主要通訊
安中派出所										1 台
第三分局 長安派出所	臺南市安南區長溪路 3 段 313 號	06-2569531	06-2569531	9	9	11	0	2	8	手攜機 8 台、車裝機 2 台、固定台 1 台
第三分局 安佃派出所	臺南市安南區海佃路 4 段 496 號	06-2567620	06-2567620	9	9	10	0	2	9	手攜機 9 台、車裝機 2 台、固定台 1 台
第三分局 土城派出所	臺南市安南區城西街 1 段 40 號	06-2577403	06-2577403	9	9	11	0	2	9	手攜機 9 台、車裝機 2 台、固定台 1 台
第三分局 顯宮派出所	臺南市安南區媽祖宮路 50 號	06-2841320	06-2841320	9	9	12	0	2	9	手攜機 9 台、車裝機 2 台、固定台 1 台
臺南市政府警察局 第四分局	臺南市安平區育平路 312 號	06-2951605	06-2953612	178	189	77	0	25	100	無線電基地台 3 台、手提無線電 137 台、車裝台 22 台、固定台 7 台、派遣台 1 台
第四分局 安平派出所	臺南市安平區安平路 27 號	06-2252598	06-2290832	21	24	17	0	3	19	手提無線電 22 台、車裝台 3 台、固定台 1 台
第四分局 育平派出所	臺南市安平區育平路 321 號	06-2982674	06-2950043	21	24	28	0	5	23	手提無線電 35 台、車裝台 5 台、固定台 1 台
第四分局 華平派出所	臺南市安平區建平八街 2 號	06-2951720	06-2951724	24	24	27	0	3	24	手提無線電 26 台、車裝台 3 台、固定台 1 台
臺南市政府警察局 第五分局	臺南市北區文賢路 650 號	<b>06-2598595</b>	<b>06-2598521</b>	127	130	168	0	17	41	手攜機 71 台、車裝台 14 台、固定台 8 台
第五分局 和緯派出所	臺南市北區文賢路 650 號	06-2597695	06-2597695	22	22	21	0	2	19	手攜機 22 台、車裝台 2 台、固定台 1 台。
第五分局 立人派出所	臺南市北區西門路 3 段 43 號	06-2215751	06-2224227	<b>19</b>	20	19	0	2	18	手攜機 19 台、車裝台 2 台、固定台 1 台。
第五分局 公園派出所	臺南市北區文成三路 550 號	06-2832229	06-2520392	<b>24</b>	26	36	0	3	23	手攜機 24 台、車裝台 3 台、固定台 1 台。
第五分局 實踐派出所	<b>臺南市北區北門路二段 628 號</b>	06-2827973	06-2520742	18	20	27	0	2	20	手攜機 19 台、車裝台 2 台、固定台 1 台。

據點名稱	據點地址	聯絡電話	傳真	單位 總人數	編制 人數	義警 人數	大型 車輛	機動 汽車	機動 機車	主要通訊
第五分局 北門派出所	臺南市北區北門路2段3號	06-2235483	06-2224230	21	22	31	0	2	17	手攜機 21 台、車裝台 2 台、固定台 1 台。
第五分局 開元派出所	臺南市北區開元路 145 號	06-2345461	06-2370384	28	34	20	0	3	35	手攜機 33 台、車裝台 3 台、固定台 1 台。
臺南市政府警察局 第六分局	臺南市南區中華南路二段 241 號	06-2640007	06-2636433	33	31	24	0	4	36	手攜機 34 台、車裝台 4 台、固定台 1 台。
第六分局 金華派出所	臺南市南區金華路二段 250 號	06-2640007	06-2640007	24	23	14	0	4	29	手攜機 27 台、車裝台 4 台、固定台 1 台。
第六分局 大林派出所	臺南市南區大同路二段 456 號	06-2150209	06-2150209	29	28	30	0	4	33	手攜機 32 台、車裝台 4 台、固定台 1 台。
第六分局 鹽埕派出所	臺南市南區中華南路二段 241 號	06-2910222	06-2910222	13	13	18	0	2	16	手攜機 13 台、車裝台 2 台、固定台 1 台。
第六分局 新興派出所	臺南市南區中華西路一段 67-1 號	06-2622819	06-2141798	13	14	25	0	2	18	手攜機 14 台、車裝台 2 台、固定台 1 台。
第六分局 灣裡派出所	臺南市南區灣裡路 61 巷 2 號	06-2622407	06-2622407	8	8	14	0	1	9	手攜機 8 台、車裝台 1 台、固定台 1 台。
第六分局 喜樹派出所	臺南市南區喜樹路 151 巷 1 號	06-2627306	06-2627306	5	5	5	0	1	5	攜機 5 台、車裝台 1 台、固定台 1 台。
第六分局 鯤鯨派出所	台南市南區鯤鯨路 161 號	06-2611455	06-2631041	240	259	20	0	6	11	手攜機 32 台、車裝台 5 台、固定台 2 台。

## 四、醫療資源

醫療資源	數量
大型醫院	35
醫事人員數	14770
病床數	9978
各區衛生所醫事人員數	369

附表 5-10 臺南市現有大型醫院據點

項次	名稱	住址	聯絡電話
1	仁村醫院	臺南市中西區西門路1段486號1、2、3、4樓、488號1樓及中西區府緯街63號1、2、3樓	06-2152607
2	永和醫院	臺南市中西區府前路一段304巷2號	06-2231191
3	洪外科醫院	臺南市中西區民生路2段60號	06 2240011
4	大安婦幼醫院	臺南市中西區金華路三段167號1、2、3、4樓	06-2278899
5	郭綜合醫院	臺南市中西區民生路2段6.8.10.12.14.18.20.22.23.24.25.27.44號及40、42號1、2樓	06-2221111
6	永川醫院	臺南市中西區成功路169號	06 2245771

項次	名稱	住址	聯絡電話
7	衛生福利部臺南醫院	臺南市中西區中山路 125 號	06-2200055
8	台灣基督長老教會新樓醫療財團法人台南新樓醫院	臺南市東區東門路 1 段 57 號	06-2748316
9	臺南市立醫院(委託秀傳醫療社團法人經營)	臺南市東區崇德路 670 號	06-2609926
10	仁愛醫療社團法人仁愛醫院	臺南市東區北門路 1 段 10 號及北門路 1 段 30 巷 16 號	06-2213111
11	國立成功大學醫學院附設醫院	臺南市北區勝利路 1 3 8 號	06-2353535
12	志誠醫院	臺南市北區興南里公園路 315-1 號	06-2210423
13	開元寺慈愛醫院	臺南市北區北園街 89 之 1 號	2384111
14	陳澤彥婦產科醫院	臺南市北區中華北路二段 101 號 1、2、3 樓	06-3505000
15	美德中醫醫院	臺南市北區公園路 6 6 1 號	06 2517956
16	臺南市立安南醫院-委託中國醫藥大學興建經營	臺南市安南區長和路二段 66 號	06-3553111
17	晉生醫療社團法人晉生慢性醫院	臺南市永康區中山南路 902 巷 5 號 2 樓、7 號及 928 號 1 樓、930 號 1 樓	06-2330003
18	奇美醫療財團法人奇美醫院	臺南市永康區中華路 901 號	06-2812811
19	永達醫療社團法人永達醫院	臺南市永康區永大路二段 1326 號	06-2311111
20	環馨婦幼醫院	臺南市永康區東橋里東橋七路 198 號	06-3023366

項次	名稱	住址	聯絡電話
21	高雄榮民總醫院臺南分院	臺南市永康區復興路 427 號	06-3125101
22	衛生福利部臺南醫院新化分院	臺南市新化區那拔里牧場 72 號	06-5911929
23	財團法人台灣省私立台南仁愛之家附設仁馨醫院	臺南市新化區中山路 20 號	06-5902336
24	衛生福利部胸腔病院	臺南市仁德區中山路 864 號	06-2705911
25	衛生福利部嘉南療養院	臺南市仁德區裕忠路 539 號	06-2795019
26	吉安醫療社團法人吉安醫院	臺南市關廟區花園里中正路 435 號 1、2 樓	06-6025115
27	台灣基督長老教會新樓醫療財團法人麻豆新樓醫院	臺南市麻豆區埤頭里苓子林 20 號	06-5702228
28	奇美醫療財團法人佳里奇美醫院	臺南市佳里區佳興里佳里興 606 號	06-7263333
29	新生醫院	臺南市佳里區新生路 272 號,297 號 1-4 樓	06-7223122
30	營新醫院	臺南市新營區隋唐街 228 號	06-6592592,6592345
31	信一骨科醫院	臺南市新營區民生路 43 之 26 號	06-6350035
32	衛生福利部新營醫院	臺南市新營區信義街 73 號	06-6351131
33	新興醫療社團法人新興醫院	臺南市新營區中興路 10 號	06-6330011
34	奇美醫療財團法人柳營奇美醫院	臺南市柳營區太康里 201 號	06-6226999

項次	名稱	住址	聯絡電話
35	宏科醫院	臺南市善化區三民路 1-35 號	06-5818868

資料來源：衛生福利部醫事管理系統(112.06)

附表 5-11 臺南市各醫院醫療資源一覽表(醫事人員數)

項次	醫院	人員																				
		醫師	藥師	藥劑生	護理師	護士	助產士	助產師	醫事檢驗師	物理治療師	職能治療師	醫事放射師	醫事放射士	物理治療生	呼吸治療師	職能治療生	諮商心理師	臨床心理師	營養師	語言治療師	聽力師	人員小計
1	仁村醫院	5	2	0	10	3	0	0	1	11	11	0	1	7	1	1	0	0	1	3	0	57
2	永和醫院	8	3	0	29	10	0	0	3	6	6	1	0	2	2	0	0	0	1	1	0	72
3	洪外科醫院	3	2	1	6	3	0	0	0	4	0	1	0	1	0	0	0	0	0	0	0	21
4	大安婦幼醫院	18	3	1	66	6	0	0	0	0	0	6	0	0	0	0	0	0	1	0	0	101
5	郭綜合醫院	87	27	0	297	22	0	0	46	8	5	27	0	1	6	0	0	3	6	3	1	539
6	永川醫院	2	2	0	8	1	0	0	0	0	0	0	1	0	0	0	0	0	0	0	1	15
7	衛生福利部臺南醫院	72	25	0	380	13	0	0	26	15	16	19	0	0	9	0	0	3	7	3	1	589
8	台灣基督長老教會新樓醫療財團法人台南新樓醫院	102	36	0	458	19	0	0	44	5	6	25	1	3	12	1	0	4	9	3	2	730
9	台南市立醫院(委託秀傳醫療社團法人經營)	138	47	0	598	22	1	0	42	7	12	26	0	3	10	0	0	6	7	3	3	925
10	仁愛醫療社團法人仁愛醫院	3	2	0	7	4	0	0	2	3	1	2	0	1	1	0	0	0	1	0	0	27
11	國立成功大學醫學院附設醫院	851	114	0	2174	25	0	0	163	31	28	111	0	0	30	1	0	14	18	5	4	3569
12	志誠醫院	3	2	0	7	5	0	0	0	0	0	0	0	0	0	0	0	0	0	1	1	19
13	開元寺慈愛醫院	4	2	0	7	6	0	0	1	3	3	1	0	6	2	2	0	0	1	0	0	38
14	陳澤彥婦產科醫院	4	4	0	26	2	0	1	0	0	0	0	0	0	0	0	0	0	0	0	0	37
15	美德中醫醫院	0	0	0	5	0	0	0	0	0	0	0	0	0	0	0	0	0	0	0	0	5
16	臺南市立安南醫院-委託中國醫藥大學興建經營	151	44	0	763	18	0	0	32	21	16	33	0	0	8	0	0	7	9	2	2	1106
17	晉生醫療社團法人晉生慢性醫院	4	3	0	13	5	0	0	1	6	4	1	0	0	1	1	0	0	2	3	0	44
18	奇美醫療財團法人奇美醫院	644	82	0	1865	26	0	0	135	29	25	103	0	7	50	2	5	10	21	9	12	3025
19	永達醫療社團法人永達醫院	3	2	0	9	3	0	0	1	0	0	1	0	0	1	0	0	0	1	0	0	21
20	璟馨婦幼醫院	13	4	0	59	6	0	1	2	0	0	2	0	0	0	0	0	0	0	0	0	87
21	高雄榮民總醫院臺南分院	39	21	0	241	9	0	0	15	10	11	9	0	1	4	0	0	4	3	3	1	371



項次	醫院	人員																			人員小計	
		醫師	藥師	藥劑生	護理師	護士	助產士	助產師	醫事檢驗師	物理治療師	職能治療師	醫事放射師	醫事放射士	物理治療生	呼吸治療師	職能治療生	諮商心理師	臨床心理師	營養師	語言治療師		聽力師
22	衛生福利部臺南醫院新化分院	14	6	0	49	0	0	0	5	4	3	6	0	0	0	0	0	0	1	1	0	89
23	財團法人台灣省私立台南仁愛之家附設仁馨醫院	3	3	0	18	4	0	0	1	0	3	0	0	0	0	0	0	2	1	0	0	35
24	衛生福利部胸腔病院	13	8	0	47	0	0	0	13	0	0	7	0	0	1	0	0	0	2	0	0	91
25	衛生福利部嘉南療養院	23	14	0	166	4	0	0	4	3	16	1	0	0	0	0	1	14	2	0	0	248
26	吉安醫療社團法人吉安醫院	6	2	0	16	2	0	0	6	1	0	1	0	0	0	0	0	0	2	0	0	36
27	台灣基督長老教會新樓醫療財團法人麻豆新樓醫院	57	28	0	261	21	0	0	16	10	9	16	0	1	8	0	0	2	6	4	1	440
28	奇美醫療財團法人佳里奇美醫院	56	20	0	348	17	0	0	19	17	11	19	0	2	9	0	0	2	5	3	1	529
29	新生醫院	5	2	0	19	2	0	0	1	0	0	1	0	0	1	0	0	0	1	0	0	32
30	營新醫院	11	5	0	53	12	0	0	6	4	4	3	0	4	1	0	0	0	2	0	0	105
31	信一骨科醫院	2	2	0	10	1	0	0	0	1	0	2	0	1	0	0	0	0	0	0	0	19
32	衛生福利部新營醫院	27	11	0	122	8	0	0	11	4	4	8	0	1	2	0	0	2	2	1	0	203
33	新興醫療社團法人新興醫院	8	3	0	32	5	0	0	5	7	6	5	0	1	2	0	0	1	1	5	0	81
34	奇美醫療財團法人柳營奇美醫院	143	55	0	1005	13	0	6	60	25	18	61	0	0	29	0	0	4	13	5	4	1441
35	宏科醫院	3	2	0	10	3	0	0	3	0	0	2	0	0	0	0	0	0	0	0	0	23

資料來源：衛生福利部醫事管理系統(110.06)

附表 5-12 臺南市各醫院醫療資源一覽表(病床數)

項次	醫院	病床數																						病床小計			
		急性一般病床	急性精神病床	慢性一般病床	慢性精神病床	安寧病床	加護病床	亞急性呼吸照護病	慢性呼吸照護病床	燒傷病床	急診觀察床	其他觀察病床	觀察病床	手術恢復床	嬰兒床	嬰兒病床	血液透析病床	腹膜透析床	精神科加護病床	產科病床	燒傷加護病床	普通隔離病床	正壓隔離病床		負壓隔離病床	骨髓移植病床	
1	仁村醫院	20	0	0	0	0	0	0	16	0	0	0	0	0	0	0	0	0	0	0	0	0	0	0	0	0	36
2	永和醫院	20	0	0	0	0	0	0	29	0	0	0	0	0	0	0	45	0	0	0	0	0	0	0	0	0	94
3	洪外科醫院	20	0	0	0	0	0	0	0	0	0	0	0	0	0	0	0	0	0	0	0	0	0	0	0	0	20
4	大安婦幼醫院	20	0	0	0	0	0	0	0	0	0	6	2	24	0	0	0	0	0	0	0	0	0	0	0	0	52
5	郭綜合醫院	282	0	0	0	0	27	12	38	0	8	0	3	16	10	75	0	0	0	0	0	0	0	2	0	473	
6	永川醫院	20	0	0	0	0	0	0	0	0	0	0	0	0	0	0	0	0	0	0	0	0	0	0	0	0	20
7	衛生福利部臺南醫院	386	50	10	70	12	32	0	40	0	10	4	0	6	6	5	20	1	0	0	0	0	0	22	0	674	
8	台灣基督長老教會新樓醫療財團法人台南新樓醫院	285	0	0	0	15	32	0	40	0	10	2	0	7	20	10	52	0	0	0	0	0	0	2	0	475	
9	台南市立醫院(委託秀傳醫療社團法人經營)	346	24	0	0	0	40	12	0	0	25	0	8	7	3	30	0	0	0	0	6	0	0	0	0	501	
10	仁愛醫療社團法人仁愛醫院	20	0	0	0	0	0	0	12	0	0	0	0	0	0	0	0	0	0	0	0	0	0	0	0	32	
11	國立成功大學醫學院附設醫院	916	30	0	0	20	126	12	0	4	75	4	0	20	10	23	52	0	2	0	10	32	6	15	2	1359	
12	志誠醫院	20	0	0	0	0	0	0	0	0	0	0	0	0	0	0	0	0	0	0	0	0	0	0	0	0	20
13	開元寺慈愛醫院	20	0	6	0	0	0	0	20	0	0	1	0	0	0	0	0	0	0	0	0	0	0	0	0	47	
14	陳澤彥婦產科醫院	20	0	0	0	0	0	0	0	0	5	0	2	10	0	0	0	0	0	0	0	0	0	0	0	37	
15	美德中醫醫院	10	0	0	0	0	0	0	0	0	0	0	0	0	0	0	0	0	0	0	0	0	0	0	0	10	
16	臺南市立安南醫院-委託中國醫藥大學興建經營	499	40	0	228	10	62	0	0	0	21	4	32	13	16	3	75	0	0	0	0	0	2	2	0	1007	
17	晉生醫療社團法人晉生慢性醫院	0	0	50	0	0	0	0	30	0	0	0	0	0	0	0	0	0	0	0	0	0	0	0	0	80	
18	奇美醫療財團法人奇美醫院	849	40	0	0	20	109	16	0	0	76	8	0	15	20	28	90	0	0	0	8	3	1	3	2	1288	
19	永達醫療社團法人永達醫院	20	0	0	0	0	0	0	20	0	0	0	0	0	0	0	0	0	0	0	0	0	0	0	0	40	

項次	醫院	病床數																						病床小計		
		急性一般病床	急性精神病床	慢性一般病床	慢性精神病床	安寧病床	加護病床	亞急性呼吸照護病床	慢性呼吸照護病床	燒傷病床	急診觀察病床	其他觀察病床	觀察病床	手術恢復床	嬰兒床	嬰兒病床	血液透析病床	腹膜透析床	精神科加護病床	產科病床	燒傷加護病床	普通隔離病床	正壓隔離病床		負壓隔離病床	骨髓移植病床
20	環馨婦幼醫院	30	0	0	0	0	0	0	0	0	0	10	4	30	4	0	0	0	0	0	0	0	0	0	0	78
21	高雄榮民總醫院臺南分院	200	38	122	120	8	20	0	40	0	8	0	6	0	0	20	0	0	0	0	0	0	0	0	0	582
22	衛生福利部臺南醫院新化分院	47	0	17	0	0	6	0	0	0	6	0	1	0	0	7	0	0	0	0	0	0	0	0	0	84
23	財團法人台灣省私立台南仁愛之家附設仁馨醫院	0	0	0	200	0	0	0	0	0	0	0	0	0	0	0	0	0	0	0	0	0	0	0	0	200
24	衛生福利部胸腔病院	52	0	0	0	0	0	0	0	0	0	0	0	0	0	0	0	0	0	0	0	0	0	51	0	103
25	衛生福利部嘉南療養院	0	164	0	318	0	0	0	0	0	2	0	0	0	0	0	0	0	13	0	0	0	0	0	0	497
26	吉安醫療社團法人吉安醫院	20	0	0	0	0	0	0	0	0	0	0	0	0	0	25	0	0	0	0	0	0	0	0	0	45
27	台灣基督長老教會新樓醫療財團法人麻豆新樓醫院	298	0	0	0	0	22	0	0	0	10	0	4	12	5	30	0	0	0	0	0	0	0	2	0	383
28	奇美醫療財團法人佳里奇美醫院	228	0	0	0	0	21	0	16	0	20	0	4	0	0	42	0	0	0	0	0	0	0	2	0	333
29	新生醫院	20	0	0	0	0	0	0	20	0	0	4	0	0	0	28	0	0	0	0	0	0	0	0	0	72
30	營新醫院	37	0	0	0	0	0	0	30	0	8	0	0	0	0	30	0	0	0	0	0	0	0	0	0	105
31	信一骨科醫院	20	0	0	0	0	0	0	0	0	0	0	1	0	0	0	0	0	0	0	0	0	0	0	0	21
32	衛生福利部新營醫院	82	0	0	100	0	14	0	8	0	6	0	2	0	0	20	0	0	0	0	0	0	0	0	0	232
33	新興醫療社團法人新興醫院	49	0	0	0	0	0	0	29	0	0	0	0	0	0	0	0	0	0	0	0	0	0	0	0	78
34	奇美醫療財團法人柳營奇美醫院	642	0	0	0	22	67	20	0	0	24	6	12	7	8	58	0	0	0	0	1	5	4	0	0	876
35	宏科醫院	20	0	0	0	0	0	0	0	0	4	0	0	0	0	0	0	0	0	0	0	0	0	0	0	24

資料來源：衛生福利部醫事管理系統(110.06)

附表 5-13 臺南市各區衛生基本資料及醫事人員數

項次	衛生所	地址	電話	醫師	藥師	藥劑生	護理師	護士	醫事檢驗師	醫事放射師	人員小計
1	臺南市中西區衛生所	臺南市中西區淺草里環河街 94 號 B1~3 樓	06-2292984	1	0	0	8	0	1	0	10
2	臺南市東區衛生所	臺南市東區龍山里林森路一段 418 號	06-2673613	2	0	0	14	0	1	0	17
3	臺南市南區衛生所	臺南市南區南都里南和路 6 號	06-2618578	0	0	0	10	0	1	0	11
4	臺南市北區衛生所	臺南市北區公園里西華街 50 號	06-2252404	0	0	0	10	0	1	0	11
5	臺南市安平區衛生所	臺南市安平區平通里育平路 310 號	06-2996885	1	0	0	7	0	0	0	8
6	臺南市安南區衛生所	臺南市安南區淵東里仁安路 70 號 2 樓	06 2567406	1	0	0	16	0	1	0	18
7	臺南市永康區衛生所	臺南市永康區永康里文化路 51 號	06 2326507	0	0	0	16	0	1	0	17
8	臺南市歸仁區衛生所	臺南市歸仁區後市里中正北路 1 段 1 號	06 2304030	1	1	0	9	0	1	0	12
9	臺南市新化區衛生所	臺南市新化區豐榮里健康路 143 號	06-5906025	1	1	0	7	0	1	0	10
10	臺南市左鎮區衛生所	臺南市左鎮區中正里 172 之 15 號	06-5731114	1	0	0	5	0	0	0	6
11	臺南市玉井區衛生所	臺南市玉井區玉田里中正路 5 號	06 5742275	1	1	0	7	1	1	0	11
12	臺南市楠西區衛生所	臺南市楠西區楠西里中正路 226 號	06-5751006	1	1	0	6	1	1	0	10
13	臺南市南化區衛生所	臺南市南化區南化里 226-1 號	06 5771139	0	1	0	5	0	1	1	8
14	臺南市仁德區衛生所	臺南市仁德區仁德里中山路 606 巷 2 號	06 2704153	1	1	0	9	0	1	1	13
15	臺南市關廟區衛生所	臺南市關廟區山西里中正路 1000 號	06-5952395	1	1	0	8	0	1	0	11
16	臺南市龍崎區衛生所	臺南市龍崎區崎頂里新市子 158 號	06-5941397	1	0	0	6	0	1	0	8
17	臺南市官田區衛生所	臺南市官田區隆田里中山路一段 128 號	06-5791493	1	1	0	5	1	1	0	9

項次	衛生所	地址	電話	醫師	藥師	藥劑生	護理師	護士	醫事檢驗師	醫事放射師	人員小計
18	臺南市麻豆區衛生所	臺南市麻豆區巷口里興國路 11-1 號	06 5722215	1	1	0	6	0	1	0	9
19	臺南市佳里區衛生所	臺南市佳里區東寧里進學路 159 號	06-7224106	1	1	0	7	1	1	0	11
20	臺南市西港區衛生所	臺南市西港區西港里中山路 3 6 8 號	06 7952338	1	1	0	5	1	1	0	9
21	臺南市七股區衛生所	臺南市七股區大埤里 379 號	06 7872277	1	1	0	6	0	1	0	9
22	臺南市將軍區衛生所	臺南市將軍區忠興里 185-6 號 1-3 樓	06-7942007	1	1	0	7	0	1	0	10
23	臺南市學甲區衛生所	臺南市學甲區仁得里建國路 38 號	06-7833359	0	1	0	5	0	1	0	7
24	臺南市北門區衛生所	臺南市北門區北門里港北 50 號	06-7862043	0	1	0	4	0	1	1	7
25	臺南市新營區衛生所	臺南市新營區大宏里三民路 72 號	06-6355696	1	0	0	10	1	1	1	14
26	臺南市後壁區衛生所	臺南市後壁區後壁里 3 號	06 6872624	1	0	0	5	0	1	0	7
27	臺南市白河區衛生所	臺南市白河區永安里國光路 5 號	066852014	1	0	1	7	0	1	0	10
28	臺南市東山區衛生所	臺南市東山區東山里 236 號 1 樓	06 6802618	1	1	0	6	0	1	1	10
29	臺南市六甲區衛生所	臺南市六甲區二甲里中華路 110 號	06 6982013	1	0	1	4	3	1	0	10
30	臺南市下營區衛生所	臺南市下營區營前里中山路二段 137 號	06-6892149	1	1	0	5	0	1	0	8
31	臺南市柳營區衛生所	臺南市柳營區士林里 54-5 號	06-6220464	1	0	0	6	0	1	0	8
32	臺南市鹽水區衛生所	臺南市鹽水區中境里武廟路 1 號	06 6521041	1	1	0	5	1	1	0	9
33	臺南市善化區衛生所	臺南市善化區光文里中山路 200 號	06 5837035	1	0	1	6	0	1	0	9
34	臺南市大內區衛生所	臺南市大內區大內里 2 號	06 5761044	0	0	0	5	0	1	1	7
35	臺南市山上區衛生所	臺南市山上區山上里 35-2 號	06-5781013	1	0	0	5	0	1	0	7
36	臺南市新市區衛生所	臺南市新市區新市里中興街 1 2 號	06 5992504	0	1	0	6	0	0	1	8
37	臺南市安定區衛生所	臺南市安定區安定里 59 之 1 號	06 5922022	1	0	0	8	0	1	0	10

資料來源：衛生福利部醫事管理系統(110.06)

附表 5-14 臺南市急救責任醫院責任區及緊急狀況指定後送醫院規劃表

次醫療區域	責任區	區域後送醫院別	緊急醫療能力分級	後送醫院無法負荷時指定後送醫院順序			
柳營區	白河、後壁、東山、新營、柳營、鹽水、下營、官田、六甲、北門、學甲、將軍、佳里、七股、麻豆	柳營奇美醫院	中度級	奇美醫院(重度級)	成大醫院(重度級)		
		衛生福利部新營醫院	一般級	麻豆新樓醫院(中度級)	柳營奇美醫院(中度級)	奇美醫院(重度級)	
		麻豆新樓醫院	中度級	柳營奇美醫院(中度級)	臺南新樓醫院(中度級)	奇美醫院(重度級)	成大醫院(重度級)
		佳里奇美醫院	中度級	麻豆新樓醫院(中度級)	柳營奇美醫院(中度級)	奇美醫院(重度級)	成大醫院(重度級)
永康區	大內、楠西、玉井、南化、山上、善化、新市、新化、永康、西港、安定、安南、左鎮	臺南醫院新化分院	一般級	衛生福利部臺南醫院(一般級)	柳營奇美醫院(中度級)	成大醫院(重度級)	奇美醫院(重度級)
		高雄榮民總醫院臺南分院	一般級	臺南新樓醫院(中度級)	奇美醫院(重度級)	成大醫院(重度級)	
		奇美醫院	重度級	成大醫院(重度級)			
		臺南市立安南醫院	一般級	郭綜合醫院(中度級)	成大醫院(重度級)	奇美醫院(重度級)	
臺南區	關廟、龍崎、歸仁、仁德、中西區、北區、南區、東區、安平區	衛生福利部臺南醫院	一般級	郭綜合醫院(中度級)	臺南新樓醫院(中度級)	臺南市立醫院(中度級)	成大醫院(重度級)
		臺南新樓醫院	中度級	郭綜合醫院(中度級)	臺南市立醫院(中度級)	臺南市立醫院(中度級)	成大醫院(重度級)
		郭綜合醫院	中度級	臺南市立醫院(中度級)	臺南新樓醫院(中度級)	成大醫院(重度級)	奇美醫院(重度級)
		臺南市立醫院	中度級	成大醫院(重度級)	奇美醫院(重度級)		
		成大醫院	重度級	奇美醫院(重度級)			

備註：

- 「緊急醫療救護法施行細則」之緊急傷病患：指緊急傷病之患者。但不包括醫院已收治住院者。
- 緊急傷病患轉診原則：
  - (1)一般級急救責任醫院轉中度級急救責任醫院。
  - (2)中度級急救責任醫院轉重度級急救責任醫院以病人利益為原則，可互轉或轉重度級急救責任醫院。
  - (3)重度級急救責任醫院互轉重度級急救責任醫院。
  - (4)後送醫院於傷病患緊急情事消失後，得經傷病患本人或其親屬之同意，協助其轉回原診治醫院。

附表 5-15 臺南市之衛生所據點

名稱	地址	聯絡電話	傳真
臺南市中西區衛生所	臺南市中西區淺草里環河街 94 號 B1~3 樓	06-2292984	06-2217163
臺南市東區衛生所	臺南市東區龍山里林森路一段 418 號	06-2673613	06-2672391
臺南市南區衛生所	臺南市南區南都里南和路 6 號	06-2618578	06-2630942
臺南市北區衛生所	臺南市北區公園里西華街 50 號	06-2252404	06-2248702
臺南市安平區衛生所	臺南市安平區平通里育平路 310 號	06-2996885	06-2992209
臺南市安南區衛生所	臺南市安南區淵東里仁安路 70 號 2 樓	06 2567406	06-2559569
臺南市永康區衛生所	臺南市永康區永康里文化路 51 號	06 2326507	06-2012778
臺南市歸仁區衛生所	臺南市歸仁區後市里中正北路 1 段 1 號	06 2304030	06-2395112
臺南市新化區衛生所	臺南市新化區豐榮里健康路 143 號	06-5906025	06-5901314
臺南市左鎮區衛生所	臺南市左鎮區中正里 172 之 15 號	06-5731114	06-5731005
臺南市玉井區衛生所	臺南市玉井區玉田里中正路 5 號	06 5742275	06-5746752
臺南市楠西區衛生所	臺南市楠西區楠西里中正路 226 號	06-5751006	06-5751709
臺南市南化區衛生所	臺南市南化區南化里 226-1 號	06 5771139	06-5773043
臺南市仁德區衛生所	臺南市仁德區仁德里中山路 606 巷 2 號	06 2704153	06-2797311
臺南市關廟區衛生所	臺南市關廟區山西里中正路 1000 號	06-5952395	06-5961364
臺南市龍崎區衛生所	臺南市龍崎區崎頂里新市子 158 號	06-5941397	06-5941578
臺南市官田區衛生所	臺南市官田區隆田里中山路一段 128 號	06-5791493	06-5790400
臺南市麻豆區衛生所	臺南市麻豆區巷口里興國路 11-1 號	06 5722215	06-5712478
臺南市佳里區衛生所	臺南市佳里區東寧里進學路 159 號	06-7224106	06-7213709
臺南市西港區衛生所	臺南市西港區西港里中山路 368 號	06 7952338	06-7956465
臺南市七股區衛生所	臺南市七股區大埕里 379 號	06 7872277	06-7872339
臺南市將軍區衛生所	臺南市將軍區忠興里 185-6 號 1-3 樓	06-7942007	06-7942052
臺南市學甲區衛生所	臺南市學甲區仁得里建國路 38 號	06-7833359	06-7820105
臺南市北門區衛生所	臺南市北門區北門里港北 50 號	06-7862043	06-7861375
臺南市新營區衛生所	臺南市新營區大宏里三民路 72 號	06-6355696	06-6329910
臺南市後壁區衛生所	臺南市後壁區後壁里 3 號	06 6872624	06-6872249
臺南市白河區衛生所	臺南市白河區永安里國光路 5 號	066852014	06-6832485
臺南市東山區衛生所	臺南市東山區東山里 236 號 1 樓	06 6802618	06-6801457
臺南市六甲區衛生所	臺南市六甲區二甲里中華路 110 號	06 6982013	06-6990410
臺南市下營區衛生所	臺南市下營區營前里中山路二段 137 號	06-6892149	06-6896981
臺南市柳營區衛生所	臺南市柳營區士林里 54-5 號	06-6220464	06-6223845
臺南市鹽水區衛生所	臺南市鹽水區中境里武廟路 1 號	06 6521041	06-6527218
臺南市善化區衛生所	臺南市善化區光文里中山路 200 號	06-5837035	06-5850354
臺南市大內區衛生所	臺南市大內區大內里 2 號	06 5761044	06-5761114
臺南市山上區衛生所	臺南市山上區山上里 35-2 號	06-5781013	06-5782382
臺南市新市區衛生所	臺南市新市區新市里中興街 12 號	06 5992504	06-5011581
臺南市安定區衛生所	臺南市安定區安定里 59 之 1 號	06 5922022	06-5920340

## 五、環保局資源

附表 5-16 臺南市環保局各區服務資訊

ID	名稱	辦公室電話	傳真電話	辦公室住址
1.	清淨家園管理科	2686660	2686635	臺南市東區崇善路 1199 號
2.	東區清潔隊	2900322	3367693	臺南市崇善路 1201 號
3.	中西安平區清潔隊	3912221	3912229	臺南市安北路 700 號
4.	南區清潔隊	2963004	2622152	臺南市南區萬年路 536 號
5.	北區清潔隊	3841101	3842445	臺南市本田路三段 71 號
6.	安南區清潔隊	3841813	3841815	臺南市本田路三段 71 號
7.	新營區清潔隊	6526646	6536249	新營區護鎮里 104 號
8.	鹽水區清潔隊	6524368	6528164	鹽水區治水路 254 之 1 號
9.	柳營區清潔隊	6220558	6224375	柳營區柳營路 2 段 59 號
10.	白河區清潔隊	6853340	6830329	白河區河東里 3 號
11.	後壁區清潔隊	6336305	6329672	後壁區二期垃圾場，目前無地址
12.	東山區清潔隊	6801307	6802033	東山區東山里 222-1 號
13.	麻豆區清潔隊	5716877	5716084	麻豆區北勢里加輦邦 33 之 3 號
14.	下營區清潔隊	6792141	6897541	下營區賀建里麻豆寮 45 之 35 號
15.	佳里區清潔隊	7224514	7213136	佳里區海澄里番子寮 1-18 號
16.	西港區清潔隊	7961537	7953651	西港區中山路 374 號
17.	七股區清潔隊	7874100	7871245	七股區大埕里 375 號
18.	將軍區清潔隊	7946393	7943259	將軍區長榮里 4-5 號
19.	北門區清潔隊	7862397	7862851	北門區保吉里蚵寮 55-10 號
20.	學甲區清潔隊	7831059	7834342	學甲區新榮里東寮 14-6 號
21.	新化區清潔隊	5905541	5907437	新化區中興路 8 號
22.	善化區清潔隊	5814128	5819177	善化區進學路 176 號
23.	官田區清潔隊	5795490	5795136	官田區中山路 132 號
24.	大內區清潔隊	5764414	5765470	大內區內郭里 76 號
25.	六甲區清潔隊	5795697	5795295	官田區中山路 132 號
26.	新市區清潔隊	5998934	5890861	新市區潭頂里 100 之 60 號
27.	安定區清潔隊	5813583	5816225	善化區興農路 566 號
28.	山上區清潔隊	5782269	5784253	山上區南洲里 328-10 號
29.	玉井區清潔隊	5749471	5743429	玉井區玉興段 467 號
30.	楠西區清潔隊	5752699	5751630	楠西區楠西村中正路 230 號(公所後面)
31.	南化區清潔隊	5773429	5771051	南化區南化里 30-13 號
32.	左鎮區清潔隊	5732890	5732901	左鎮區中正里 166-2 號
33.	仁德區清潔隊	2706722	2702682	仁德區上崙里德崙路 925 巷 80 弄 216 號
34.	歸仁區清潔隊	2304064	2399640	沙崙里二甲 178 號對面
35.	關廟區清潔隊	5955800	5958434	關廟區忠孝街 140 號
36.	龍崎區清潔隊	5940351	5940351	龍崎區崎頂里新市子 41-3 號
37.	永康區清潔隊	2547110	2547119	永康區和平東路 30 巷底



附表 5-17 環保局各區現有救災機具名稱及數量明細

機具		垃圾車	溝泥車(吸泥)	溝泥車(沖溝)	溝泥車(沖吸)	清溝車	資源回收車	掃街車	消毒車	轉運車	運土機	水肥車	抓斗車	鏟裝機	堆高機	水源供應車	小貨車	大貨車	流動廁所	小型起重吊車 (4輪)	大型起重吊車 (4輪以上)	挖土機	推土機	傾卸車
區隊																								
1	東區	32		2			24		1	1			3	2								1		
2	南區	25		1			22		2				4	5								1		
3	中西安平	8		5			23		3	1			3	2								1		
4	北區	28		2			17		2				2	2										
5	安南	30		3			24		2				3	2										
6	仁德	17					16	1	1				2	2								1		
7	歸仁	13				1	13						2	1										
8	關廟	9					7		1				1	1										
9	龍崎	2					3							1										
10	左鎮	2					2																	
11	山上	4					5							1										
12	大內	1					1																	
13	玉井	5					3		2				1											
14	楠西	5					3		2													1		
15	南化	4					4							1										
16	永康	40					30		2				3	4										
17	安定	8					8						1	1										
18	新市	11					11						1	1										
19	新化	12					9		1				1	3										
20	善化	13					9	4	1				1	1				2						
21	東山	19			1	1	11	1	1	1				3								2		
22	白河	9		1			10			2				1								2		

區隊		機具																							
		垃圾車	溝泥車(吸泥)	溝泥車(沖溝)	溝泥車(沖吸)	清溝車	資源回收車	掃街車	消毒車	轉運車	運土機	水肥車	抓斗車	鏟裝機	堆高機	水源供應車	小貨車	大貨車	流動廁所	小型起重吊車(△輪)	大型起重吊車(△輪以上)	挖土機	推土機	傾卸車	
23	後壁	8		1			5					1	1												
24	新營	9					7					1	1												
25	鹽水	6					7					1	1												
26	柳營	6					10		1	2			2												
27	六甲	14			1		10		1	2		1	2										2	1	
28	官田	10					6		1	1		1	1										2		
29	下營	11		1	1		13			1		1	2										1		
30	麻豆	7					6					1	2												
31	學甲	6					5					1	1										1	1	
32	佳里	7			1		8						1												
33	西港	7					5					1	1												
34	北門	414		16	4	2	357	6	27	11		38	52					2					17	2	
35	將軍	19			1	1	11	1	1	1			3										2		
36	七股	9		1			10			2			1										2		
合計			8		1			5					1	1											

## 六、水利局資源

移動式抽水機數量(12吋以上)	495 組
各區抽水站	60 座

附表 5-18 臺南市移動式抽水機數量表(統計至 112 年 5 月 5 日)

轄區	12 吋以上	
	抽水機組	機動機組
新營區	30	0
鹽水區	3	0
白河區	25	3
後壁區	5	0
東山區	47	0
柳營區	42	17
麻豆區	20	0
下營區	4	0
官田區	19	0
大內區	41	0
學甲區	34	0
西港區	12	0
七股區	12	0
將軍區	56	0
北門區	2	0
新化區	4	0
善化區	5	0
新市區	10	0
安定區	5	2
山上區	7	0
左鎮區	1	0
永康區	20	0
仁德區	19	0
永華 6 區	50	0
合計	495	

附表 5-19 臺南市各區抽水站資料

行政區	數量
後壁區	1
鹽水區	1
新營區	2
北門區	5
永康區	6
學甲區	3
下營區	1
將軍區	2
麻豆區	6
大內區	3
七股區	1
安定區	1
新市區	6
安南區	11
北區	2
安平區	1
南區	3
仁德區	5

站數	區別	抽水站	起抽水位 (警戒綠 燈)EL	容許最高 水位(起抽 紅燈)EL	內水	抽水站電話	地址
1	永康區	永康分洪站	2.1M	2.7M	永康大排	06-2436614	鹽水溪左岸堤防及 中山高速公路旁
2	永康區	三崁店抽水站	2.0M	2.6M	三崁店社區	06-2435272	永康區三民里仁愛 街可成公司對面
3	永康區	永康抽水站	2.2M	2.8M	永康大排	06-2424988	永康區鹽洲里保寧 宮後端
4	永康區	永康東抽水站	2.2M	2.8M	永康大排	06-2434685	永康區永康站對面 (無人站)
5	安南區	和順寮抽水站	1.7M	2.3M	忘憂湖滯洪池	06-3961611	歷史博物館後方 (無人站)
6	安定區	安定抽水站	5.3M	5.9M	安定排水	0928-484-586	安定大排出口(高 速公路、 曾文溪堤防)旁
7	安南區	九份子抽水站			九份子生態池	0966-451-271	安南區府安路六段 與樂活路交接口
8	安南區	草湖寮抽水站	1.1M	1.7M	CD 幹線		安通路五段 160 號 右側
9	北區	文賢抽水站	0.4M	1.2M	ID 幹線	06-2589021	臺南市北區中華北 路一段觀海橋旁
10	北區	北安抽水站	1.2M	2.0M	D 幹線	06-3587229	臺南市北區海安路 三段 1011 號
11	安平區	安平抽水站	-1.4M	0.1M	安平老街	06-2265460	臺南市安平區運河 路 43-1 號

站數	區別	抽水站	起抽水位 (警戒綠 燈)EL	容許最高 水位(起抽 紅燈)EL	內水	抽水站電話	地址
12	南區	鯤鯨抽水站	-0.4M	0.3M	鯤鯨社區排水	06-2624703	臺南市南區鯤鯨社區龍山寺前
13	南區	喜樹抽水站	0.4M	1.0M	喜樹大排 A 幹線	06-2624530	臺南市南區濱南路 208 號
14	南區	灣裡抽水站	0.7M	1.4M	灣裡社區	06-2624331	臺南市南區灣裡路 670-2 號
15	安南區	本淵寮 A 抽水站	1.4M	1.8M	本淵中排一	06-2455722	本淵寮排水與曾文 溪排水交會處
16	安南區	天馬抽水站	1.4M	1.8M	淵中排水	06-2453743	天馬電台南邊
17	安南區	海西抽水站	1.2M	1.8M	海尾寮社區下水道	06-2451548	海環街 437 巷
18	安南區	海東抽水站	1.4M	1.8M	本淵寮社區下水道	06-2469889	本淵一街海東國小 旁
19	安南區	海尾寮抽水站	1.0M	1.6M	海尾寮社區下水道	06-2456881	海環街 281 巷(海 西橋下游)
20	安南區	鹿耳門抽水站	0.5M	0.8M	鹿耳社區下水道	06-2841672	臺南市安南區媽祖 宮一街 345 巷 1 號
21	安南區	海東橋應急站			海佃路箱涵		安通路六段跟海佃 路二段交接處公園 旁
22	安南區	海環抽水站			海尾寮社區下水道		本淵寮與海尾寮排 水匯流口
23	永康區	大灣抽水站	6.5M	6.9M	大灣小排七		永康區大灣路 942 巷 641 弄 43 號
		大灣 2 抽水站	5.6M	6.5M	大灣小排七	06-2056254	永康區大灣路 942 巷 641 弄 43 號
24	永康區	崑山抽水站	5.3M	6.0M	大灣 B 幹線		永康區復興路 201 巷 58 弄 50 號對面
25	仁德區	土庫抽水站	4.5M	5.2M	土庫排水	06-2057414	仁德區太乙路到底
26	仁德區	港尾溝抽水站	1.3M	1.8M	港尾溝滯洪池	06-2664038	仁德區中正路一段 91 號對面 (滯洪池-右轉)
27	仁德區	田厝抽水站	2.1M	3.0M	田厝里社區	06-2667485	86 快速道路旁(離 仁德水資源中 心)100 公尺
28	仁德區	二層行抽水站	1.9M	2.4M	文賢排水	06-2667844	仁德區二仁路一段 491 巷 31 號到底 左手邊
29	後壁區	菁寮抽水站	8.0M	8.7M	菁寮排水		八掌溪與菁寮排水 右岸交匯處
30	鹽水區	後鎮抽水站	7.5M	7.9M	後鎮排水	0905-022571	八掌溪與後鎮大排 交匯處
31	新營區	南興抽水站	10.0M	11.0M	和平路幹線	06-6331072	新營區延平路 140 巷 62 號(急水溪右 岸)
32	新營區	興隆寺抽水站	12.0M	13.0M	東山路幹線	06-6375853	新營區興隆寺旁 (急水溪右岸)
33	下營區	下營抽水站	2.7M	3.1M	大埤中排	06-6899093	大埤中排與下營排 水右岸交匯處

站數	區別	抽水站	起抽水位 (警戒綠 燈)EL	容許最高 水位(起抽 紅燈)EL	內水	抽水站電話	地址
34	大內區	石子瀨抽水站	13.5M	14.3M	石子瀨排水	06-5764038	大內橋曾文溪右岸堤防道路旁(約2公里)
34-1	大內區	石子瀨2抽水站			石子瀨排水		大內橋曾文溪右岸堤防道路旁(約2公里)
35	大內區	大內抽水站	13.0M	13.8M	大內排水		大內橋曾文溪右岸堤防道路旁(約500公尺)
36	北門區	北門抽水站	0M	0.6M	永隆社區	06-7862819	北門區永隆里運動公園地段655號
37	北門區	永隆溝抽水站	0.0M	0.6M	北門社區	06-7861835	北門區農會旁
38	學甲區	華宗抽水站	0.2M	0.8M	南學甲	06-7831401	學甲區華宗橋旁
39	學甲區	下溪洲抽水站	0.35M	0.75M	下溪洲中排		華宗抽水站下游600公尺
40	七股區	六成站			六成排水		台61 300.6K 173甲 11.5K旁
41	北門區	新圍抽水站	0.4M	0.80M	新圍社區	06-7864720	北門區五王大橋旁(新田寮排水出口)
42	北門區	南鯤鯓抽水站	-0.3M	0.3M	南鯤鯓社區	06-7864029	南鯤鯓台17道路旁
43	北門區	蚵寮抽水站	-0.1M	0.3M	蚵寮社區	06-7864026	北門區蚵寮保安宮對面
44	將軍區	馬沙溝抽水站	0.55M	1.1M	馬沙溝社區		將軍漁港北航道堤防旁
45	將軍區	青鯤鯓抽水站	0.5M	1.2M	青鯤鯓社區		將軍區青鯤鯓國小旁
46	麻豆區	東北勢抽水站	2.0M	2.7M	東北勢排水	0981-816390	東北勢排水與總爺排水左岸交匯處
47	麻豆區	海埔中抽水站	2.0M	2.7M	海埔中排水		海埔中排水與麻豆排水左岸交匯處
48	麻豆區	謝厝寮抽水站	4.5M	5.5M	謝厝寮排水 後營排水	0966-965923	謝厝寮排水及後營排水交匯處 (國1高速公路、曾文溪右岸旁)
49	學甲區	羊稠厝抽水站	1.3M	1.7M	羊稠厝排水	0903-133071	學甲羊稠厝排水出口
50	麻豆區	麻柚抽水站	2.3M	2.6M	公10滯洪池		麻豆區麻柚一路及苓子林二街交叉口
51	麻豆區	麻工抽水站	1.5M	1.8M	公11滯洪池	0916-760054	麻豆區麻工一路及麻柚三路交叉口
52	麻豆區	龍泉里抽水站	7.5M	8.0M	龍泉里社區	06-5715131	龍泉里溝子墘55號對面巷子
53	仁德區	保安抽水站	2.4M	2.8M	港尾溝支線	06-2666814	仁德區中正路一段125巷77號
54	仁德區	正義抽水站	4.2M	4.8M	區域箱涵		仁德區忠義路421巷368號邊
55	新市區	社內抽水站	2.8M	3.2M	社內/新和里	06-5014431 0937-671061	新港社大道紅橋下

站數	區別	抽水站	起抽水位 (警戒綠 燈)EL	容許最高 水位(起抽 紅燈)EL	內水	抽水站電話	地址
56	新市區	坐駕抽水站	5.0M	5.8M	座駕排水	06-5893650 0935-301-713	南科國小北側
57	新市區	三舍抽水站	5.0M	5.8M	三舍排水	06-5895686 0932-716550	南科大順六路南下 500公尺
58	新市區	豐華抽水站	1.8M	2.2M	豐華社區		由新港社大道左轉 南134鄉道，約 4.3公里
59	新市區	大洲抽水站	2.0M	2.8M	大洲里社區	06-5895071 0936-807586	大洲排水路左岸往 下游約2公里
60	新市區	新市衛生排	3.0M	3.8M	新市衛生排水		沿新市排水往上游 至民生路 約1.2公里

## 七、社會局資源

附表 5-20 臺南市各區避難收容處所

【總處所數】： 413 所      【室內收容人數】： 80,386 人      【總收容量人數】： 255,523 人      【室外收容人數】： 175,137 人

資料更新時間：112 年 08 月 03 日

序號	收容所編號	區別	收容所名稱	管理人	電話	同時為物資儲放點	收容所里別	收容所地址(路段巷弄號)	服務里別	經度座標	緯度座標	最大容納人數(/人)	室內容納人數(/人)	室外容納人數(/人)	室內可收容面積(提報最大數/m <sup>2</sup> )	室外可收容面積(提報最大數/m <sup>2</sup> )	可支援收容災害類型(依社政防救災整合平台類別)
1	SD730-0001	新營區	臺南市新營區公所	廖鳳淑	6322015#221	<input checked="" type="checkbox"/> 是 <input type="checkbox"/> 否	大宏里	臺南市新營區中正路30號	王公里	120.31658	23.31019	150	150	0	1680	0	<input checked="" type="checkbox"/> 風災 <input checked="" type="checkbox"/> 水災 <input type="checkbox"/> 震災 <input type="checkbox"/> 土石流 <input type="checkbox"/> 海嘯 <input type="checkbox"/> 核災 <input type="checkbox"/> 生物病原害 <input type="checkbox"/> 坡地災害 <input type="checkbox"/> 火山災害 <input type="checkbox"/> 其他
2	SD730-0002	新營區	臺南市新營區大宏王公社區活動中心	何家好	6331464	<input checked="" type="checkbox"/> 是 <input type="checkbox"/> 否	大宏里	臺南市新營區民族路21-62號	大宏里	120.31811	23.30933	150	150	0	1590	0	<input checked="" type="checkbox"/> 風災 <input checked="" type="checkbox"/> 水災 <input type="checkbox"/> 震災 <input type="checkbox"/> 土石流 <input type="checkbox"/> 海嘯 <input type="checkbox"/> 核災 <input type="checkbox"/> 生物病原害 <input type="checkbox"/> 坡地災害 <input type="checkbox"/> 火山災害 <input type="checkbox"/> 其他
3	SD730-0003	新營區	臺南市新營區太子爺廟香客大樓	黃燕美	06-6524038	<input checked="" type="checkbox"/> 是 <input type="checkbox"/> 否	太北里	臺南市新營區太子宮45-9號	太北里 嘉芳里	120.27383	23.29513	150	110	40	900	330	<input checked="" type="checkbox"/> 風災 <input checked="" type="checkbox"/> 水災 <input checked="" type="checkbox"/> 震災 <input type="checkbox"/> 土石流 <input type="checkbox"/> 海嘯 <input type="checkbox"/> 核災 <input type="checkbox"/> 生物病原害 <input type="checkbox"/> 坡地災害 <input type="checkbox"/> 火山災害 <input type="checkbox"/> 其他
4	SD730-0004	新營區	臺南市新營區南新國民中學	沈志矜	6563129#15	<input type="checkbox"/> 是 <input checked="" type="checkbox"/> 否	民生里	臺南市新營區民治路65號	三仙里 民生里 新北里	120.309149	23.30951	1600	850	750	9441	8700	<input checked="" type="checkbox"/> 風災 <input checked="" type="checkbox"/> 水災 <input checked="" type="checkbox"/> 震災 <input type="checkbox"/> 土石流 <input type="checkbox"/> 海嘯 <input type="checkbox"/> 核災 <input type="checkbox"/> 生物病原害 <input type="checkbox"/> 坡地災害 <input type="checkbox"/> 火山災害 <input type="checkbox"/> 其他
5	SD730-0005	新營區	臺南市新營區太子國民中學	林俊宏	06-6524762#20	<input type="checkbox"/> 是 <input checked="" type="checkbox"/> 否	太北里	臺南市新營區太北里140之21號	姑爺里(含角帶圍)	120.271656	23.291707	400	100	300	930	3600	<input checked="" type="checkbox"/> 風災 <input checked="" type="checkbox"/> 水災 <input checked="" type="checkbox"/> 震災 <input type="checkbox"/> 土石流 <input type="checkbox"/> 海嘯 <input type="checkbox"/> 核災 <input type="checkbox"/> 生物病原害 <input type="checkbox"/> 坡地災害 <input type="checkbox"/> 火山災害 <input type="checkbox"/> 其他



序號	收容所編號	區別	收容所名稱	管理人	電話	同時為物資儲放點	收容所里別	收容所地址(路段巷弄號)	服務里別	經度座標	緯度座標	最大容納人數(/人)	室內容納人數(/人)	室外容納人數(/人)	室內可收容面積(提報最大數/m <sup>2</sup> )	室外可收容面積(提報最大數/m <sup>2</sup> )	可支援收容災害類型(依社政防救災整合平台類別)
6	SD730-0006	新營區	臺南市新營區新泰國民小學	張裕澤	6330496#804	<input type="checkbox"/> 是 <input checked="" type="checkbox"/> 否	新東里	臺南市新營區東學路77號	新東里	120.3259606	23.31586026	300	100	200	600	1800	■風災 ■水災 ■震災 <input type="checkbox"/> 土石流 <input type="checkbox"/> 海嘯 <input type="checkbox"/> 核災 <input type="checkbox"/> 生物病原害 <input type="checkbox"/> 坡地災害 <input type="checkbox"/> 火山災害 <input type="checkbox"/> 其他
7	SD730-0007	新營區	臺南市新營區新興國民小學	林佳慧	6523779#103	<input type="checkbox"/> 是 <input checked="" type="checkbox"/> 否	太南里	臺南市新營區太南里316號	太南里(含舊廨)	120.27604	23.28758	300	100	200	1074	2100	■風災 ■水災 ■震災 <input type="checkbox"/> 土石流 <input type="checkbox"/> 海嘯 <input type="checkbox"/> 核災 <input type="checkbox"/> 生物病原害 <input type="checkbox"/> 坡地災害 <input type="checkbox"/> 火山災害 <input type="checkbox"/> 其他
8	SD730-0008	新營區	臺南市新營區新營國民小學	李嘉麟	06-6320374#106	<input type="checkbox"/> 是 <input checked="" type="checkbox"/> 否	大宏里	臺南市新營區中正路4號	民權里 永平里	120.31648	23.3065	1420	850	570	9624	4800	■風災 ■水災 ■震災 <input type="checkbox"/> 土石流 <input type="checkbox"/> 海嘯 <input type="checkbox"/> 核災 <input type="checkbox"/> 生物病原害 <input type="checkbox"/> 坡地災害 <input type="checkbox"/> 火山災害 <input type="checkbox"/> 其他
9	SD730-0009	新營區	臺南市新營區南祥國民小學	李承錦	06-6562904#103	<input type="checkbox"/> 是 <input checked="" type="checkbox"/> 否	南紙里	臺南市新營區建業路191號	南紙里 南興里	120.2987917	23.29809054	300	0	300	0	3600	<input type="checkbox"/> 風災 <input type="checkbox"/> 水災 ■震災 <input type="checkbox"/> 土石流 <input type="checkbox"/> 海嘯 <input type="checkbox"/> 核災 <input type="checkbox"/> 生物病原害 <input type="checkbox"/> 坡地災害 <input type="checkbox"/> 火山災害 <input type="checkbox"/> 其他
10	SD730-0010	新營區	臺南市新營區公誠國民小學	蔡安修	6323071#804	<input type="checkbox"/> 是 <input checked="" type="checkbox"/> 否	興業里	臺南市新營區公誠街5號	興業里 中營里	120.31886	23.30449	650	350	300	3411	3600	■風災 ■水災 ■震災 <input type="checkbox"/> 土石流 <input type="checkbox"/> 海嘯 <input type="checkbox"/> 核災 <input type="checkbox"/> 生物病原害 <input type="checkbox"/> 坡地災害 <input type="checkbox"/> 火山災害 <input type="checkbox"/> 其他
11	SD730-0011	新營區	臺南市新營區新生國民小學	陳今屏	6552524#12	<input type="checkbox"/> 是 <input checked="" type="checkbox"/> 否	姑爺里	臺南市新營區姑爺里52號	姑爺里	120.25843	23.275711	550	250	300	3000	3600	■風災 ■水災 ■震災 <input type="checkbox"/> 土石流 <input type="checkbox"/> 海嘯 <input type="checkbox"/> 核災 <input type="checkbox"/> 生物病原害 <input type="checkbox"/> 坡地災害 <input type="checkbox"/> 火山災害 <input type="checkbox"/> 其他
12	SD730-0012	新營區	臺南市新營區新民國民小學	盧怡君	6562152#204	<input type="checkbox"/> 是 <input checked="" type="checkbox"/> 否	民生里	臺南市新營區公園路一段136號	民榮里 新南里	120.305804	23.304707	500	100	400	900	4800	■風災 ■水災 ■震災 <input type="checkbox"/> 土石流 <input type="checkbox"/> 海嘯 <input type="checkbox"/> 核災 <input type="checkbox"/> 生物病原害 <input type="checkbox"/> 坡地災害 <input type="checkbox"/> 火山災害 <input type="checkbox"/> 其他

序號	收容所編號	區別	收容所名稱	管理人	電話	同時為物資儲放點	收容所里別	收容所地址 (路段巷弄號)	服務里別	經度座標	緯度座標	最大容納人數 (/人)	室內容納人數 (/人)	室外容納人數 (/人)	室內可收容面積 (提報最大數/m <sup>2</sup> )	室外可收容面積 (提報最大數/m <sup>2</sup> )	可支援收容災害類型 (依社政防救災整合平台類別)
13	SD730-0013	新營區	臺南市新營區土庫國民小學	蕭鈞彥	6362323#112	<input type="checkbox"/> 是 <input checked="" type="checkbox"/> 否	土庫里	臺南市新營區土庫里71之1號	土庫里	120.34535	23.31937	300	0	300	0	3600	<input type="checkbox"/> 風災 <input type="checkbox"/> 水災 <input checked="" type="checkbox"/> 震災 <input type="checkbox"/> 土石流 <input type="checkbox"/> 海嘯 <input type="checkbox"/> 核災 <input type="checkbox"/> 生物病原害 <input type="checkbox"/> 坡地災害 <input type="checkbox"/> 火山災害 <input type="checkbox"/> 其他
14	SD730-0014	新營區	臺南市新營區新橋國民小學	王友美	06-6581343#12	<input type="checkbox"/> 是 <input checked="" type="checkbox"/> 否	五興里	臺南市新營區鐵線橋1號	五興里 (含鐵線橋)	120.27784	23.26816	400	0	400	0	6900	<input type="checkbox"/> 風災 <input type="checkbox"/> 水災 <input checked="" type="checkbox"/> 震災 <input type="checkbox"/> 土石流 <input type="checkbox"/> 海嘯 <input type="checkbox"/> 核災 <input type="checkbox"/> 生物病原害 <input type="checkbox"/> 坡地災害 <input type="checkbox"/> 火山災害 <input type="checkbox"/> 其他
15	SD730-0015	新營區	臺南市新營區新進國民小學	許志偉	6322378#103	<input type="checkbox"/> 是 <input checked="" type="checkbox"/> 否	忠政里	臺南市新營區中正路41號	忠政里 埤寮里 護鎮里	120.315083	23.315176	850	500	350	6501	3900	<input checked="" type="checkbox"/> 風災 <input checked="" type="checkbox"/> 水災 <input checked="" type="checkbox"/> 震災 <input type="checkbox"/> 土石流 <input type="checkbox"/> 海嘯 <input type="checkbox"/> 核災 <input type="checkbox"/> 生物病原害 <input type="checkbox"/> 坡地災害 <input type="checkbox"/> 火山災害 <input type="checkbox"/> 其他
16	SD737-0001	鹽水區	臺南市鹽水區公所	洪春生	06-6521038#210	<input checked="" type="checkbox"/> 是 <input type="checkbox"/> 否	月港里	臺南市鹽水區中山路47號	中境里 泔水里	120.2661011	23.3199222	180	180	0	600	0	<input checked="" type="checkbox"/> 風災 <input checked="" type="checkbox"/> 水災 <input type="checkbox"/> 震災 <input type="checkbox"/> 土石流 <input type="checkbox"/> 海嘯 <input type="checkbox"/> 核災 <input type="checkbox"/> 生物病原害 <input type="checkbox"/> 坡地災害 <input type="checkbox"/> 火山災害 <input type="checkbox"/> 其他
17	SD737-0002	鹽水區	臺南市鹽水區鹽水國中	石千仕	06-6521146#66	<input type="checkbox"/> 是 <input checked="" type="checkbox"/> 否	月港里	臺南市鹽水區三福路63號	武廟里 岸內里 中境里 水仙里	120.2639617	23.3215233	530	130	400	390	1388	<input checked="" type="checkbox"/> 風災 <input checked="" type="checkbox"/> 水災 <input checked="" type="checkbox"/> 震災 <input type="checkbox"/> 土石流 <input type="checkbox"/> 海嘯 <input type="checkbox"/> 核災 <input type="checkbox"/> 生物病原害 <input type="checkbox"/> 坡地災害 <input type="checkbox"/> 火山災害 <input type="checkbox"/> 其他
18	SD737-0003	鹽水區	臺南市鹽水區鹽水國小	林炯翰	06-6521046#283	<input type="checkbox"/> 是 <input checked="" type="checkbox"/> 否	水秀里	臺南市鹽水區朝琴路137號	泔水里、 水秀里 津城里、 岸內里 三生里	120.271058	23.3227	390	100	290	300	1013	<input checked="" type="checkbox"/> 風災 <input checked="" type="checkbox"/> 水災 <input checked="" type="checkbox"/> 震災 <input type="checkbox"/> 土石流 <input type="checkbox"/> 海嘯 <input type="checkbox"/> 核災 <input type="checkbox"/> 生物病原害 <input type="checkbox"/> 坡地災害 <input type="checkbox"/> 火山災害 <input type="checkbox"/> 其他
19	SD737-0004	鹽水區	臺南市鹽水區月津國小	張妙琳	06-6521113#104	<input type="checkbox"/> 是 <input checked="" type="checkbox"/> 否	橋南里	臺南市鹽水區月津路16號	橋南里 三明里 岸內里 文昌里	120.266373	23.315883	770	120	650	360	2180	<input checked="" type="checkbox"/> 風災 <input checked="" type="checkbox"/> 水災 <input checked="" type="checkbox"/> 震災 <input type="checkbox"/> 土石流 <input type="checkbox"/> 海嘯 <input type="checkbox"/> 核災 <input type="checkbox"/> 生物病原害 <input type="checkbox"/> 坡地災害 <input type="checkbox"/> 火山災害 <input type="checkbox"/> 其他

序號	收容所編號	區別	收容所名稱	管理人	電話	同時為物資儲放點	收容所里別	收容所地址 (路段巷弄號)	服務里別	經度座標	緯度座標	最大容納人數 (/人)	室內容納人數 (/人)	室外容納人數 (/人)	室內可收容面積 (提報最大數/m <sup>2</sup> )	室外可收容面積 (提報最大數/m <sup>2</sup> )	可支援收容災害類型 (依社政防救災整合平台類別)
20	SD737-0005	鹽水區	臺南市鹽水區岸內國小	陳鳳珠	06-6524651#13	<input checked="" type="checkbox"/> 是 <input type="checkbox"/> 否	岸內里	臺南市鹽水區岸內里新岸內 96 號	義中里	120.260883	23.3246135	200	50	150	160	600	<input checked="" type="checkbox"/> 風災 <input checked="" type="checkbox"/> 水災 <input checked="" type="checkbox"/> 震災 <input type="checkbox"/> 土石流 <input type="checkbox"/> 海嘯 <input type="checkbox"/> 核災 <input type="checkbox"/> 生物病原害 <input type="checkbox"/> 坡地災害 <input type="checkbox"/> 火山災害 <input type="checkbox"/> 其他
21	SD737-0006	鹽水區	臺南市鹽水區竹埔國小	李勇宜	06-6551001#13	<input checked="" type="checkbox"/> 是 <input type="checkbox"/> 否	竹林里	臺南市鹽水區竹埔里竹埔 92-1 號	竹林里 三明里 三和里	120.246658	23.272052	340	60	280	252	923	<input checked="" type="checkbox"/> 風災 <input checked="" type="checkbox"/> 水災 <input checked="" type="checkbox"/> 震災 <input type="checkbox"/> 土石流 <input type="checkbox"/> 海嘯 <input type="checkbox"/> 核災 <input type="checkbox"/> 生物病原害 <input type="checkbox"/> 坡地災害 <input type="checkbox"/> 火山災害 <input type="checkbox"/> 其他
22	SD737-0007	鹽水區	臺南市鹽水區空頭港國小	梁淑惠	06-6892014#22	<input checked="" type="checkbox"/> 是 <input type="checkbox"/> 否	空頭港里	臺南市鹽水區空頭港里南港 202 號	空頭港里 三和里 竹林里	120.2500108	23.2545211	320	70	250	260	1009	<input checked="" type="checkbox"/> 風災 <input checked="" type="checkbox"/> 水災 <input checked="" type="checkbox"/> 震災 <input type="checkbox"/> 土石流 <input type="checkbox"/> 海嘯 <input type="checkbox"/> 核災 <input type="checkbox"/> 生物病原害 <input type="checkbox"/> 坡地災害 <input type="checkbox"/> 火山災害 <input type="checkbox"/> 其他
23	SD737-0008	鹽水區	臺南市鹽水區歡雅國小	楊金章	06-6552558#203	<input checked="" type="checkbox"/> 是 <input type="checkbox"/> 否	歡雅里	臺南市鹽水區歡雅里 31 號	三和里 歡雅里 三明里	120.2412774	23.2899494	300	100	200	325	1200	<input checked="" type="checkbox"/> 風災 <input checked="" type="checkbox"/> 水災 <input checked="" type="checkbox"/> 震災 <input type="checkbox"/> 土石流 <input type="checkbox"/> 海嘯 <input type="checkbox"/> 核災 <input type="checkbox"/> 生物病原害 <input type="checkbox"/> 坡地災害 <input type="checkbox"/> 火山災害 <input type="checkbox"/> 其他
24	SD737-0009	鹽水區	臺南市鹽水區老人文康中心	潘建伶	06-6521038#116	<input checked="" type="checkbox"/> 是 <input type="checkbox"/> 否	橋南里	臺南市鹽水區橋南里治水路 254-1 號	文昌里 月港里 義中里	120.2627593	23.3184346	170	170	0	572	0	<input checked="" type="checkbox"/> 風災 <input checked="" type="checkbox"/> 水災 <input type="checkbox"/> 震災 <input type="checkbox"/> 土石流 <input type="checkbox"/> 海嘯 <input type="checkbox"/> 核災 <input type="checkbox"/> 生物病原害 <input type="checkbox"/> 坡地災害 <input type="checkbox"/> 火山災害 <input type="checkbox"/> 其他
25	SD737-0010	鹽水區	臺南市鹽水區仁光國小	蘇怡菁	06-6523620#12	<input type="checkbox"/> 是 <input checked="" type="checkbox"/> 否	三明里	臺南市鹽水區三明里舊營 117 號	三明里	120.2574496	23.2993396	220	80	140	250	945	<input checked="" type="checkbox"/> 風災 <input checked="" type="checkbox"/> 水災 <input checked="" type="checkbox"/> 震災 <input type="checkbox"/> 土石流 <input type="checkbox"/> 海嘯 <input type="checkbox"/> 核災 <input type="checkbox"/> 生物病原害 <input type="checkbox"/> 坡地災害 <input type="checkbox"/> 火山災害 <input type="checkbox"/> 其他
26	SD737-0012	鹽水區	文昌里-孫厝活動中心	余品涵	06-6521038	<input checked="" type="checkbox"/> 是 <input type="checkbox"/> 否	文昌里	臺南市鹽水區文昌里孫厝寮 76-1 號	文昌里	120.22261	23.2932925	30	30	0	323	0	<input type="checkbox"/> 風災 <input type="checkbox"/> 水災 <input checked="" type="checkbox"/> 震災 <input type="checkbox"/> 土石流 <input type="checkbox"/> 海嘯 <input type="checkbox"/> 核災 <input type="checkbox"/> 生物病原害 <input type="checkbox"/> 坡地災害 <input type="checkbox"/> 火山災害 <input type="checkbox"/> 其他

序號	收容所編號	區別	收容所名稱	管理人	電話	同時為物資儲放點	收容所里別	收容所地址 (路段巷弄號)	服務里別	經度座標	緯度座標	最大容納人數 (/人)	室內容納人數 (/人)	室外容納人數 (/人)	室內可收容面積 (提報最大數/m <sup>2</sup> )	室外可收容面積 (提報最大數/m <sup>2</sup> )	可支援收容災害類型 (依社政防救災整合平台類別)
27	SD732-0003	白河區	河東國小	賀國綱	06-6852527	<input type="checkbox"/> 是 <input checked="" type="checkbox"/> 否	河東里	臺南市白河區河東里 河東83之1號	河東里 大林里 虎山里 坎頭里	120.4379864	23.3441891	45	45	0	372	0	■風災 ■水災 □震災 ■土石流 □海嘯 □核災 □生物病原害 □坡地災害 □火山災害 □其他
28	SD732-0004	白河區	河東國小六溪分校	蘇煒能	06-6852442	<input checked="" type="checkbox"/> 是 <input type="checkbox"/> 否	六溪里	臺南市白河區六溪里 六溪26號	六溪里	120.45905	23.309542	112	112	0	370	0	■風災 ■水災 □震災 ■土石流 □海嘯 □核災 □生物病原害 □坡地災害 □火山災害 □其他
29	SD732-0005	白河區	仙草實小	李志軒	06-6854144	<input type="checkbox"/> 是 <input checked="" type="checkbox"/> 否	仙草里	臺南市白河區仙草里 仙草22號	仙草里	120.47409059 479543	23.34489064 478152	166	166	0	550	0	■風災 ■水災 □震災 ■土石流 □海嘯 □核災 □生物病原害 □坡地災害 □火山災害 □其他
30	SD732-0006	白河區	仙草實小關嶺分校	林文婷	06-6822317	<input checked="" type="checkbox"/> 是 <input type="checkbox"/> 否	關嶺里	臺南市白河區關嶺里 關嶺94之3號	關嶺里	120.507036	23.330987	80	80	0	650	0	■風災 ■水災 □震災 ■土石流 □海嘯 □核災 □生物病原害 □坡地災害 □火山災害 □其他
31	SD732-0007	白河區	白河國中	黃添勇	06-6852067	<input type="checkbox"/> 是 <input checked="" type="checkbox"/> 否	昇安里	臺南市白河區昇安里 三間厝220號	昇安里 庄內里	120.4239382	23.3618419	1300	300	1000	1395	37465	■風災 ■水災 ■震災 ■土石流 □海嘯 □核災 □生物病原害 □坡地災害 □火山災害 □其他
32	SD732-0008	白河區	白河國小	楊淑敏	06-6852177	<input type="checkbox"/> 是 <input checked="" type="checkbox"/> 否	永安里	臺南市白河區永安里 三民路448號	白河里 永安里 秀祐里 外角里	120.4139539	23.3521971	200	200	0	660	0	■風災 ■水災 □震災 ■土石流 □海嘯 □核災 □生物病原害 □坡地災害 □火山災害 □其他
33	SD732-0009	白河區	竹門國小	簡辰全	06-6851290	<input type="checkbox"/> 是 <input checked="" type="checkbox"/> 否	竹門里	臺南市白河區竹門里 113號	竹門里 汴頭里 崎內里	120.44491038 655246	23.37674367 7837183	95	95	0	293	0	■風災 ■水災 □震災 ■土石流 □海嘯 □核災 □生物病原害 □坡地災害 □火山災害 □其他

序號	收容所編號	區別	收容所名稱	管理人	電話	同時為物資儲放點	收容所里別	收容所地址 (路段巷弄號)	服務里別	經度座標	緯度座標	最大容納人數 (/人)	室內容納人數 (/人)	室外容納人數 (/人)	室內可收容面積 (提報最大數/m <sup>2</sup> )	室外可收容面積 (提報最大數/m <sup>2</sup> )	可支援收容災害類型 (依社政防救災整合平台類別)
34	SD732-0010	白河區	大竹國小	吳錦梅	06-6852508	<input type="checkbox"/> 是 <input checked="" type="checkbox"/> 否	大竹里	臺南市白河區大竹里3號	大竹里	120.41245576 800304	23.36836398 4553184	80	80	0	650	0	<input checked="" type="checkbox"/> 風災 <input checked="" type="checkbox"/> 水災 <input type="checkbox"/> 震災 <input checked="" type="checkbox"/> 土石流 <input type="checkbox"/> 海嘯 <input type="checkbox"/> 核災 <input type="checkbox"/> 生物病原害 <input type="checkbox"/> 坡地災害 <input type="checkbox"/> 火山災害 <input type="checkbox"/> 其他
35	SD732-0011	白河區	內角國小	黃明漢	06-6817363	<input type="checkbox"/> 是 <input checked="" type="checkbox"/> 否	內角里	臺南市白河區內角里內角1號	內角里 馬稠後里	120.44073278 342714	23.39758905 8052684	280	280	0	930	0	<input checked="" type="checkbox"/> 風災 <input checked="" type="checkbox"/> 水災 <input type="checkbox"/> 震災 <input checked="" type="checkbox"/> 土石流 <input type="checkbox"/> 海嘯 <input type="checkbox"/> 核災 <input type="checkbox"/> 生物病原害 <input type="checkbox"/> 坡地災害 <input type="checkbox"/> 火山災害 <input type="checkbox"/> 其他
36	SD732-0012	白河區	玉豐國小	董勝雄	06-6852524	<input type="checkbox"/> 是 <input checked="" type="checkbox"/> 否	玉豐里	臺南市白河區詔豐里85號	詔豐里 廣蓮里	120.41650077 4256	23.37944939 8349212	520	120	400	864	6000	<input checked="" type="checkbox"/> 風災 <input checked="" type="checkbox"/> 水災 <input checked="" type="checkbox"/> 震災 <input checked="" type="checkbox"/> 土石流 <input type="checkbox"/> 海嘯 <input type="checkbox"/> 核災 <input type="checkbox"/> 生物病原害 <input type="checkbox"/> 坡地災害 <input type="checkbox"/> 火山災害 <input type="checkbox"/> 其他
37	SD732-0013	白河區	大林社區活動中心	吳宣志	06-6858659	<input checked="" type="checkbox"/> 是 <input type="checkbox"/> 否	大林里	臺南市白河區大林里樣子林20之16號	大林里	120.44106996 521516	23.33602922 5945225	165	65	100	200	1115	<input checked="" type="checkbox"/> 風災 <input checked="" type="checkbox"/> 水災 <input checked="" type="checkbox"/> 震災 <input checked="" type="checkbox"/> 土石流 <input type="checkbox"/> 海嘯 <input type="checkbox"/> 核災 <input type="checkbox"/> 生物病原害 <input type="checkbox"/> 坡地災害 <input type="checkbox"/> 火山災害 <input checked="" type="checkbox"/> 其他
38	SD721-0001	麻豆區	麻豆代天府	陳中山	06-5722133	<input type="checkbox"/> 是 <input checked="" type="checkbox"/> 否	南勢里	臺南市麻豆區關帝廟60號	全區	120.260155	23.190442	1600	1600	0	6198	7158	<input type="checkbox"/> 風災 <input checked="" type="checkbox"/> 水災 <input type="checkbox"/> 震災 <input type="checkbox"/> 土石流 <input type="checkbox"/> 海嘯 <input type="checkbox"/> 核災 <input type="checkbox"/> 生物病原害 <input type="checkbox"/> 坡地災害 <input type="checkbox"/> 火山災害 <input type="checkbox"/> 其他
39	SD721-0002	麻豆區	麻豆太子宮	施富貴	06-5711181	<input type="checkbox"/> 是 <input checked="" type="checkbox"/> 否	安業里	臺南市麻豆區安業272-3號	安業里 井東里 謝厝寮里 安正里	120.244468	23.161631	700	700	0	3967	3560	<input type="checkbox"/> 風災 <input checked="" type="checkbox"/> 水災 <input type="checkbox"/> 震災 <input type="checkbox"/> 土石流 <input type="checkbox"/> 海嘯 <input type="checkbox"/> 核災 <input type="checkbox"/> 生物病原害 <input type="checkbox"/> 坡地災害 <input type="checkbox"/> 火山災害 <input type="checkbox"/> 其他
40	SD721-0003	麻豆區	臺南市麻豆區公所3樓	李瑞煌	06-5721131#115	<input checked="" type="checkbox"/> 是 <input type="checkbox"/> 否	東角里	臺南市麻豆區忠孝路250號	全區	120.258453	23.185061	200	200	0	936	0	<input type="checkbox"/> 風災 <input checked="" type="checkbox"/> 水災 <input type="checkbox"/> 震災 <input type="checkbox"/> 土石流 <input type="checkbox"/> 海嘯 <input type="checkbox"/> 核災 <input type="checkbox"/> 生物病原害 <input type="checkbox"/> 坡地災害 <input type="checkbox"/> 火山災害 <input type="checkbox"/> 其他

序號	收容所編號	區別	收容所名稱	管理人	電話	同時為物資儲放點	收容所里別	收容所地址 (路段巷弄號)	服務里別	經度座標	緯度座標	最大容納人數 (/人)	室內容納人數 (/人)	室外容納人數 (/人)	室內可收容面積 (提報最大數/m <sup>2</sup> )	室外可收容面積 (提報最大數/m <sup>2</sup> )	可支援收容災害類型 (依社政防救災整合平台類別)
41	SD721-0004	麻豆區	台灣首府大學圖資大樓6樓	郭耀宏	06-5718888#462	<input type="checkbox"/> 是 <input checked="" type="checkbox"/> 否	南勢里	臺南市麻豆區南勢168號	寮廊里南勢里	120.268464	23.193185	300	300	0	1190	0	<input type="checkbox"/> 風災 <input checked="" type="checkbox"/> 水災 <input type="checkbox"/> 震災 <input type="checkbox"/> 土石流 <input type="checkbox"/> 海嘯 <input type="checkbox"/> 核災 <input type="checkbox"/> 生物病原害 <input type="checkbox"/> 坡地災害 <input type="checkbox"/> 火山災害 <input type="checkbox"/> 其他
42	SD721-0005	麻豆區	曾文農工	張榮德	06-5721137#503	<input type="checkbox"/> 是 <input checked="" type="checkbox"/> 否	南勢里	臺南市麻豆區南勢1號	全區	120.261932	23.190128	1750	0	1750	0	7000	<input type="checkbox"/> 風災 <input type="checkbox"/> 水災 <input checked="" type="checkbox"/> 震災 <input type="checkbox"/> 土石流 <input type="checkbox"/> 海嘯 <input type="checkbox"/> 核災 <input type="checkbox"/> 生物病原害 <input type="checkbox"/> 坡地災害 <input type="checkbox"/> 火山災害 <input type="checkbox"/> 其他
43	SD721-0006	麻豆區	麻豆國中學生活動中心	黃喬俊	06-5722128#42	<input type="checkbox"/> 是 <input checked="" type="checkbox"/> 否	南勢里	臺南市麻豆區南勢36號	全區	120.259879	23.181429	400	400	0	1589	0	<input type="checkbox"/> 風災 <input type="checkbox"/> 水災 <input checked="" type="checkbox"/> 震災 <input type="checkbox"/> 土石流 <input type="checkbox"/> 海嘯 <input type="checkbox"/> 核災 <input type="checkbox"/> 生物病原害 <input type="checkbox"/> 坡地災害 <input type="checkbox"/> 火山災害 <input type="checkbox"/> 其他
44	SD721-0007	麻豆區	臺南市麻豆區麻口社區活動中心	李美花	06-5722128#42	<input checked="" type="checkbox"/> 是 <input type="checkbox"/> 否	麻口里	臺南市麻豆區麻口里麻豆口54號之6	港尾里海埔里麻口里	120.218649	23.179992	100	100	0	351	0	<input type="checkbox"/> 風災 <input checked="" type="checkbox"/> 水災 <input type="checkbox"/> 震災 <input type="checkbox"/> 土石流 <input type="checkbox"/> 海嘯 <input type="checkbox"/> 核災 <input type="checkbox"/> 生物病原害 <input type="checkbox"/> 坡地災害 <input type="checkbox"/> 火山災害 <input type="checkbox"/> 其他
45	SD722-0001	佳里區	佳里國小(第1優先)	黃明煌主任	06-7222031#731	<input type="checkbox"/> 是 <input checked="" type="checkbox"/> 否	安西里	臺南市佳里區安西里15鄰公園路445號	安西里	120.172651	23.164288	1400	200	1200	1650	3600	<input checked="" type="checkbox"/> 風災 <input checked="" type="checkbox"/> 水災 <input checked="" type="checkbox"/> 震災 <input type="checkbox"/> 土石流 <input type="checkbox"/> 海嘯 <input type="checkbox"/> 核災 <input type="checkbox"/> 生物病原害 <input type="checkbox"/> 坡地災害 <input type="checkbox"/> 火山災害 <input type="checkbox"/> 其他
46	SD722-0002	佳里區	仁愛國小(第2優先)	馬培如組長	06-7222227#830	<input type="checkbox"/> 是 <input checked="" type="checkbox"/> 否	鎮山里	臺南市佳里區鎮山里13鄰仁愛路307號	鎮山里	120.179335	23.153466	1700	500	1200	1500	3600	<input checked="" type="checkbox"/> 風災 <input checked="" type="checkbox"/> 水災 <input checked="" type="checkbox"/> 震災 <input type="checkbox"/> 土石流 <input type="checkbox"/> 海嘯 <input type="checkbox"/> 核災 <input type="checkbox"/> 生物病原害 <input type="checkbox"/> 坡地災害 <input type="checkbox"/> 火山災害 <input type="checkbox"/> 其他
47	SD722-0003	佳里區	信義國小	周倍甲主任	06-7211918#102	<input type="checkbox"/> 是 <input checked="" type="checkbox"/> 否	忠仁里	臺南市佳里區忠仁里11鄰信義一街336號	忠仁里東寧里	120.182088	23.159875	1200	0	1200	1500	3600	<input type="checkbox"/> 風災 <input type="checkbox"/> 水災 <input checked="" type="checkbox"/> 震災 <input type="checkbox"/> 土石流 <input type="checkbox"/> 海嘯 <input type="checkbox"/> 核災 <input type="checkbox"/> 生物病原害 <input type="checkbox"/> 坡地災害 <input type="checkbox"/> 火山災害 <input type="checkbox"/> 其他

序號	收容所編號	區別	收容所名稱	管理人	電話	同時為物資儲放點	收容所里別	收容所地址 (路段巷弄號)	服務里別	經度座標	緯度座標	最大容納人數 (/人)	室內容納人數 (/人)	室外容納人數 (/人)	室內可收容面積 (提報最大數/m <sup>2</sup> )	室外可收容面積 (提報最大數/m <sup>2</sup> )	可支援收容災害類型 (依社政防救災整合平台類別)
48	SD722-0004	佳里區	子龍國小	邱筱芸主任	06-7262913#13	<input type="checkbox"/> 是 <input checked="" type="checkbox"/> 否	子龍里	臺南市佳里區子龍里14鄰潭墘5號	子龍里民安里	120.201599	23.174091	1680	480	1200	1440	3600	■風災 ■水災 ■震災 <input type="checkbox"/> 土石流 <input type="checkbox"/> 海嘯 <input type="checkbox"/> 核災 <input type="checkbox"/> 生物病原害 <input type="checkbox"/> 坡地災害 <input type="checkbox"/> 火山災害 <input type="checkbox"/> 其他
49	SD722-0005	佳里區	佳興國小(第2優先)	陳美玲主任	06-7260311#201	<input type="checkbox"/> 是 <input checked="" type="checkbox"/> 否	佳化里	臺南市佳里區佳化里13鄰佳里興214號	佳化里佳興里營溪里	120.191943	23.1896	1440	240	1200	720	3600	■風災 ■水災 ■震災 <input type="checkbox"/> 土石流 <input type="checkbox"/> 海嘯 <input type="checkbox"/> 核災 <input type="checkbox"/> 生物病原害 <input type="checkbox"/> 坡地災害 <input type="checkbox"/> 火山災害 <input type="checkbox"/> 其他
50	SD722-0006	佳里區	延平國小	楊昇憲主任	06-7222331#803	<input type="checkbox"/> 是 <input checked="" type="checkbox"/> 否	下營里	臺南市佳里區下營里15鄰頂廡136號	海澄里下營里	120.153007	23.17883	1200	0	1200	1050	3600	<input type="checkbox"/> 風災 <input type="checkbox"/> 水災 ■震災 <input type="checkbox"/> 土石流 <input type="checkbox"/> 海嘯 <input type="checkbox"/> 核災 <input type="checkbox"/> 生物病原害 <input type="checkbox"/> 坡地災害 <input type="checkbox"/> 火山災害 <input type="checkbox"/> 其他
51	SD722-0007	佳里區	通興國小	鄭舒穗主任	06-7873531#213	<input type="checkbox"/> 是 <input checked="" type="checkbox"/> 否	塭內里	臺南市佳里區塭內里14鄰埔頂5-1號	塭內里	120.157452	23.14498	1200	0	1200	600	3600	<input type="checkbox"/> 風災 <input type="checkbox"/> 水災 ■震災 <input type="checkbox"/> 土石流 <input type="checkbox"/> 海嘯 <input type="checkbox"/> 核災 <input type="checkbox"/> 生物病原害 <input type="checkbox"/> 坡地災害 <input type="checkbox"/> 火山災害 <input type="checkbox"/> 其他
52	SD722-0008	佳里區	塭內國小	顏雪如主任	06-7891054#700	<input type="checkbox"/> 是 <input checked="" type="checkbox"/> 否	塭內里	臺南市佳里區塭內里3鄰塭子內40號	塭內里	120.165153	23.125363	1200	0	1200	0	3600	<input type="checkbox"/> 風災 <input type="checkbox"/> 水災 ■震災 <input type="checkbox"/> 土石流 <input type="checkbox"/> 海嘯 <input type="checkbox"/> 核災 <input type="checkbox"/> 生物病原害 <input type="checkbox"/> 坡地災害 <input type="checkbox"/> 火山災害 <input type="checkbox"/> 其他
53	SD722-0009	佳里區	佳里國中	徐佑璋主任	06-722244#218	<input type="checkbox"/> 是 <input checked="" type="checkbox"/> 否	南勢里	臺南市佳里區南勢里16鄰安南路523號	全區	120.171027	23.157855	2020	420	1600	6000	4800	■風災 ■水災 ■震災 <input type="checkbox"/> 土石流 <input type="checkbox"/> 海嘯 <input type="checkbox"/> 核災 <input type="checkbox"/> 生物病原害 <input type="checkbox"/> 坡地災害 <input type="checkbox"/> 火山災害 <input type="checkbox"/> 其他
54	SD722-0010	佳里區	佳興國中	王建民主任	06-7260291#15	<input type="checkbox"/> 是 <input checked="" type="checkbox"/> 否	民安里	臺南市佳里區民安里10鄰新宅34號之1	佳化里民安里	120.195948	23.183254	1600	0	1600	1050	4800	<input type="checkbox"/> 風災 <input type="checkbox"/> 水災 ■震災 <input type="checkbox"/> 土石流 <input type="checkbox"/> 海嘯 <input type="checkbox"/> 核災 <input type="checkbox"/> 生物病原害 <input type="checkbox"/> 坡地災害 <input type="checkbox"/> 火山災害 <input type="checkbox"/> 其他

序號	收容所編號	區別	收容所名稱	管理人	電話	同時為物資儲放點	收容所里別	收容所地址(路段巷弄號)	服務里別	經度座標	緯度座標	最大容納人數(/人)	室內容納人數(/人)	室外容納人數(/人)	室內可收容面積(提報最大數/m <sup>2</sup> )	室外可收容面積(提報最大數/m <sup>2</sup> )	可支援收容災害類型(依社政防救災整合平台類別)
55	SD722-0011	佳里區	北門農工(第2優先)	林育平 庶務組長	06-7260148#545	<input type="checkbox"/> 是 <input checked="" type="checkbox"/> 否	六安里	臺南市佳里區六安里9鄰六安117號	全區	120.180619	23.177247	2470	470	2000	1410	6000	■風災 ■水災 ■震災 <input type="checkbox"/> 土石流 <input type="checkbox"/> 海嘯 <input type="checkbox"/> 核災 <input type="checkbox"/> 生物病原害 <input type="checkbox"/> 坡地災害 <input type="checkbox"/> 火山災害 <input type="checkbox"/> 其他
56	SD722-0012	佳里區	北門高中(第1優先)	羅柏魁 幹事	06-7222150#206	<input type="checkbox"/> 是 <input checked="" type="checkbox"/> 否	六安里	臺南市佳里區六安里15鄰六安269號	全區	120.176647	23.168209	1060	460	600	1380	3140	■風災 ■水災 ■震災 <input type="checkbox"/> 土石流 <input type="checkbox"/> 海嘯 <input type="checkbox"/> 核災 <input type="checkbox"/> 生物病原害 <input type="checkbox"/> 坡地災害 <input type="checkbox"/> 火山災害 <input type="checkbox"/> 其他
57	SD722-0014	佳里區	佳里區公所(第1優先)	曾明興 課長	06-7222127#221	<input checked="" type="checkbox"/> 是 <input type="checkbox"/> 否	六安里	臺南市佳里區六安里18鄰忠孝路5號	全區	120.177039	23.165542	30	30	0	300	0	■風災 ■水災 ■震災 <input type="checkbox"/> 土石流 <input type="checkbox"/> 海嘯 <input type="checkbox"/> 核災 <input type="checkbox"/> 生物病原害 <input type="checkbox"/> 坡地災害 <input type="checkbox"/> 火山災害 <input type="checkbox"/> 其他
58	SD722-0016	佳里區	興化社區活動中心	林黃秋 香里長	06-7260873	<input type="checkbox"/> 是 <input checked="" type="checkbox"/> 否	佳興里	臺南市佳里區佳興里7鄰佳里興545-11號	佳興里	120.186034	23.187608	350	200	150	600	450	■風災 ■水災 ■震災 <input type="checkbox"/> 土石流 <input type="checkbox"/> 海嘯 <input type="checkbox"/> 核災 <input type="checkbox"/> 生物病原害 <input type="checkbox"/> 坡地災害 <input type="checkbox"/> 火山災害 <input type="checkbox"/> 其他
59	SD722-0017	佳里區	六里活動中心	周建文	06-7215924	<input type="checkbox"/> 是 <input checked="" type="checkbox"/> 否	東寧里	臺南市佳里區東寧里7鄰佳東路327巷20號	全區	120.182267	23.161008	200	200	0	600	600	■風災 ■水災 ■震災 <input type="checkbox"/> 土石流 <input type="checkbox"/> 海嘯 <input type="checkbox"/> 核災 <input type="checkbox"/> 生物病原害 <input type="checkbox"/> 坡地災害 <input type="checkbox"/> 火山災害 <input type="checkbox"/> 其他
60	SD722-0018	佳里區	佳福寺	莊秋郎	06-7263011	<input type="checkbox"/> 是 <input checked="" type="checkbox"/> 否	營溪里	臺南市佳里區營溪里5鄰營頂102號	營溪里	120.191697	23.198697	300	0	300	400	1985	<input type="checkbox"/> 風災 <input type="checkbox"/> 水災 ■震災 <input type="checkbox"/> 土石流 <input type="checkbox"/> 海嘯 <input type="checkbox"/> 核災 <input type="checkbox"/> 生物病原害 <input type="checkbox"/> 坡地災害 <input type="checkbox"/> 火山災害 <input type="checkbox"/> 其他
61	SD712-0001	新化區	臺南市新化區公所3樓展演廳	陳美汝 課長	06-5905009#111	<input checked="" type="checkbox"/> 是 <input type="checkbox"/> 否	護國里	新化區中山路130號	優先開設不分里	120.310896	23.0385411	100	100	0	600	0	■風災 ■水災 ■震災 <input type="checkbox"/> 土石流 <input type="checkbox"/> 海嘯 <input type="checkbox"/> 核災 <input type="checkbox"/> 生物病原害 <input type="checkbox"/> 坡地災害 <input type="checkbox"/> 火山災害 <input type="checkbox"/> 其他



序號	收容所編號	區別	收容所名稱	管理人	電話	同時為物資儲放點	收容所里別	收容所地址(路段巷弄號)	服務里別	經度座標	緯度座標	最大容納人數(/人)	室內容納人數(/人)	室外容納人數(/人)	室內可收容面積(提報最大數/m <sup>2</sup> )	室外可收容面積(提報最大數/m <sup>2</sup> )	可支援收容災害類型(依社政防救災整合平台類別)
62	SD712-0002	新化區	臺南市新化區體育公園	藍榮為課長	06-5905009#501	<input type="checkbox"/> 是 <input checked="" type="checkbox"/> 否	武安里	新化區公園路 110 號	地震優先開設不分里	120.3067	23.0295	2000	0	2000	0	14000	<input type="checkbox"/> 風災 <input type="checkbox"/> 水災 <input checked="" type="checkbox"/> 震災 <input type="checkbox"/> 土石流 <input type="checkbox"/> 海嘯 <input type="checkbox"/> 核災 <input type="checkbox"/> 生物病原害 <input type="checkbox"/> 坡地災害 <input type="checkbox"/> 火山災害 <input type="checkbox"/> 其他
63	SD712-0003	新化區	臺南市新化區新化國中 大禮堂	楊長春 總務主任	06-5902269#250	<input type="checkbox"/> 是 <input checked="" type="checkbox"/> 否	東榮里	新化區中興路 722 號	視需要開設不分里	120.3124232	23.0335134	500	500	0	1500	0	<input checked="" type="checkbox"/> 風災 <input checked="" type="checkbox"/> 水災 <input type="checkbox"/> 震災 <input type="checkbox"/> 土石流 <input type="checkbox"/> 海嘯 <input type="checkbox"/> 核災 <input type="checkbox"/> 生物病原害 <input type="checkbox"/> 坡地災害 <input type="checkbox"/> 火山災害 <input type="checkbox"/> 其他
64	SD712-0004	新化區	新化區崙頂 社區活動中心	林水蛟 里長	06-5986227	<input type="checkbox"/> 是 <input checked="" type="checkbox"/> 否	崙頂里	新化區崙頂里崙子頂 422 號	視需要開設不分里	120.287586	23.022664	100	100	0	491	0	<input checked="" type="checkbox"/> 風災 <input checked="" type="checkbox"/> 水災 <input type="checkbox"/> 震災 <input type="checkbox"/> 土石流 <input type="checkbox"/> 海嘯 <input type="checkbox"/> 核災 <input type="checkbox"/> 生物病原害 <input type="checkbox"/> 坡地災害 <input type="checkbox"/> 火山災害 <input type="checkbox"/> 其他
65	SD712-0005	新化區	臺南市新化區大新國小 大禮堂	李榮茂 總務主任	06-5982953#703	<input type="checkbox"/> 是 <input checked="" type="checkbox"/> 否	協興里	新化區太平街 176 號	視需要開設不分里	120.2990778	23.0380026	150	150	0	450	0	<input checked="" type="checkbox"/> 風災 <input checked="" type="checkbox"/> 水災 <input type="checkbox"/> 震災 <input type="checkbox"/> 土石流 <input type="checkbox"/> 海嘯 <input type="checkbox"/> 核災 <input type="checkbox"/> 生物病原害 <input type="checkbox"/> 坡地災害 <input type="checkbox"/> 火山災害 <input type="checkbox"/> 其他
66	SD712-0006	新化區	那拔羊林活 動中心	李瑞 雄、黃 啟展里 長	936980611	<input type="checkbox"/> 是 <input checked="" type="checkbox"/> 否	那拔里	新化區那拔林 329 號	那拔里、 羊林里視 需要開設	120.35036	23.066223	110	110	0	379	0	<input checked="" type="checkbox"/> 風災 <input checked="" type="checkbox"/> 水災 <input type="checkbox"/> 震災 <input type="checkbox"/> 土石流 <input type="checkbox"/> 海嘯 <input type="checkbox"/> 核災 <input type="checkbox"/> 生物病原害 <input type="checkbox"/> 坡地災害 <input type="checkbox"/> 火山災害 <input type="checkbox"/> 其他
67	SD712-0007	新化區	新化區老人 文康活動中 心	張秀萍 助理員	06-5905648	<input type="checkbox"/> 是 <input checked="" type="checkbox"/> 否	東榮里	新化區和平街 31 巷 10 號	視需要開設不分里	120.309959	23.0332682	100	100	0	330	0	<input checked="" type="checkbox"/> 風災 <input checked="" type="checkbox"/> 水災 <input type="checkbox"/> 震災 <input type="checkbox"/> 土石流 <input type="checkbox"/> 海嘯 <input type="checkbox"/> 核災 <input type="checkbox"/> 生物病原害 <input type="checkbox"/> 坡地災害 <input type="checkbox"/> 火山災害 <input type="checkbox"/> 其他
68	SD712-0008	新化區	臺南市新化區大坑里活 動中心	黃永源 里長	06-5802828	<input checked="" type="checkbox"/> 是 <input type="checkbox"/> 否	大坑里	新化區大坑尾 182 號	大坑里	120.384828	23.009395	80	80	0	240	0	<input checked="" type="checkbox"/> 風災 <input checked="" type="checkbox"/> 水災 <input type="checkbox"/> 震災 <input type="checkbox"/> 土石流 <input type="checkbox"/> 海嘯 <input type="checkbox"/> 核災 <input type="checkbox"/> 生物病原害 <input type="checkbox"/> 坡地災害 <input type="checkbox"/> 火山災害 <input type="checkbox"/> 其他

序號	收容所編號	區別	收容所名稱	管理人	電話	同時為物資儲放點	收容所里別	收容所地址 (路段巷弄號)	服務里別	經度座標	緯度座標	最大容納人數 (/人)	室內容納人數 (/人)	室外容納人數 (/人)	室內可收容面積 (提報最大數/m <sup>2</sup> )	室外可收容面積 (提報最大數/m <sup>2</sup> )	可支援收容災害類型 (依社政防救災整合平台類別)
69	SD712-0009	新化區	臺南市新化區新化果菜市場停車場	李芳林總經理	06-5905908	<input type="checkbox"/> 是 <input checked="" type="checkbox"/> 否	護國里	新化區中山路 130 號旁	視地震需要開設，不分里	120.309981	23.038521	150	0	150	0	450	<input type="checkbox"/> 風災 <input type="checkbox"/> 水災 <input checked="" type="checkbox"/> 震災 <input type="checkbox"/> 土石流 <input type="checkbox"/> 海嘯 <input type="checkbox"/> 核災 <input type="checkbox"/> 生物病原害 <input type="checkbox"/> 坡地災害 <input type="checkbox"/> 火山災害 <input type="checkbox"/> 其他
70	SD712-0010	新化區	臺南市新化區啞口順天宮	高對管理人/ 梁協勝總務組 長	06-5987872	<input type="checkbox"/> 是 <input checked="" type="checkbox"/> 否	啞口里	新化區啞口 142 號之 26	視地震需要開設，不分里	120.290357	23.04115	200	0	200	0	600	<input type="checkbox"/> 風災 <input type="checkbox"/> 水災 <input checked="" type="checkbox"/> 震災 <input type="checkbox"/> 土石流 <input type="checkbox"/> 海嘯 <input type="checkbox"/> 核災 <input type="checkbox"/> 生物病原害 <input type="checkbox"/> 坡地災害 <input type="checkbox"/> 火山災害 <input type="checkbox"/> 其他
71	SD712-0011	新化區	臺南市新化區保生大帝廟	林志聰主委	06-5987996	<input type="checkbox"/> 是 <input checked="" type="checkbox"/> 否	豐榮里	新化區洋子 127 號	視地震需要開設，不分里	120.295703	23.033729	150	0	150	0	450	<input type="checkbox"/> 風災 <input type="checkbox"/> 水災 <input checked="" type="checkbox"/> 震災 <input type="checkbox"/> 土石流 <input type="checkbox"/> 海嘯 <input type="checkbox"/> 核災 <input type="checkbox"/> 生物病原害 <input type="checkbox"/> 坡地災害 <input type="checkbox"/> 火山災害 <input type="checkbox"/> 其他
72	SD712-0012	新化區	臺南市新化區接天寺	鍾明華會計主任	06-5911764	<input type="checkbox"/> 是 <input checked="" type="checkbox"/> 否	羊林里	新化區那拔林 500 號	視需要時開設不分里	120.3482	23.0646	400	0	400	0	1200	<input type="checkbox"/> 風災 <input type="checkbox"/> 水災 <input checked="" type="checkbox"/> 震災 <input type="checkbox"/> 土石流 <input type="checkbox"/> 海嘯 <input type="checkbox"/> 核災 <input type="checkbox"/> 生物病原害 <input type="checkbox"/> 坡地災害 <input type="checkbox"/> 火山災害 <input type="checkbox"/> 其他
73	SD712-0013	新化區	新化區北勢里活動中心	鄭國正里長	06-5988195	<input type="checkbox"/> 是 <input checked="" type="checkbox"/> 否	北勢里	新化區北勢里北勢 39 號	視需要開設不分里	120.291201	23.045737	80	80	0	350	0	<input checked="" type="checkbox"/> 風災 <input checked="" type="checkbox"/> 水災 <input type="checkbox"/> 震災 <input type="checkbox"/> 土石流 <input type="checkbox"/> 海嘯 <input type="checkbox"/> 核災 <input type="checkbox"/> 生物病原害 <input type="checkbox"/> 坡地災害 <input type="checkbox"/> 火山災害 <input type="checkbox"/> 其他
74	SD712-0014	新化區	臺南市新化區那拔國小操場	黃信穎總務主任	06-5911591#73	<input type="checkbox"/> 是 <input checked="" type="checkbox"/> 否	那拔里	新化區那拔 54 號	視地震需要開設，不分里	120.348847	23.069122	300	0	300	0	900	<input type="checkbox"/> 風災 <input type="checkbox"/> 水災 <input checked="" type="checkbox"/> 震災 <input type="checkbox"/> 土石流 <input type="checkbox"/> 海嘯 <input type="checkbox"/> 核災 <input type="checkbox"/> 生物病原害 <input type="checkbox"/> 坡地災害 <input type="checkbox"/> 火山災害 <input type="checkbox"/> 其他
75	SD712-0015	新化區	新化區聯合活動中心	李朝勝里長	06-5905356	<input type="checkbox"/> 是 <input checked="" type="checkbox"/> 否	太平里	新化區民生路 269 號	視需要開設不分里	120.3067464	23.0419189	290	290	0	980	0	<input checked="" type="checkbox"/> 風災 <input checked="" type="checkbox"/> 水災 <input checked="" type="checkbox"/> 震災 <input type="checkbox"/> 土石流 <input type="checkbox"/> 海嘯 <input type="checkbox"/> 核災 <input type="checkbox"/> 生物病原害 <input type="checkbox"/> 坡地災害 <input type="checkbox"/> 火山災害 <input type="checkbox"/> 其他

序號	收容所編號	區別	收容所名稱	管理人	電話	同時為物資儲放點	收容所里別	收容所地址 (路段巷弄號)	服務里別	經度座標	緯度座標	最大容納人數 (/人)	室內容納人數 (/人)	室外容納人數 (/人)	室內可收容面積 (提報最大數/m <sup>2</sup> )	室外可收容面積 (提報最大數/m <sup>2</sup> )	可支援收容災害類型 (依社政防救災整合平台類別)
76	SD741-0001	善化區	善化區文康育樂中心	李瑞仁	06-5812454	<input checked="" type="checkbox"/> 是 <input type="checkbox"/> 否	文正里	臺南市善化區進學路150號	全區	120.2890707	23.1366901	560	360	200	1116	1080	<input type="checkbox"/> 風災 <input checked="" type="checkbox"/> 水災 <input checked="" type="checkbox"/> 震災 <input type="checkbox"/> 土石流 <input type="checkbox"/> 海嘯 <input type="checkbox"/> 核災 <input type="checkbox"/> 生物病原害 <input type="checkbox"/> 坡地災害 <input type="checkbox"/> 火山災害 <input type="checkbox"/> 其他
77	SD741-0002	善化區	善化國小	張智傑	06-5817020	<input type="checkbox"/> 是 <input checked="" type="checkbox"/> 否	文正里	臺南市善化區進學路63號	全區	120.2890022	23.1356972	400	200	200	648	600	<input type="checkbox"/> 風災 <input checked="" type="checkbox"/> 水災 <input checked="" type="checkbox"/> 震災 <input type="checkbox"/> 土石流 <input type="checkbox"/> 海嘯 <input type="checkbox"/> 核災 <input type="checkbox"/> 生物病原害 <input type="checkbox"/> 坡地災害 <input type="checkbox"/> 火山災害 <input type="checkbox"/> 其他
78	SD741-0003	善化區	陽明國小	蘇昱璋	06-5817165	<input type="checkbox"/> 是 <input checked="" type="checkbox"/> 否	胡家里	臺南市善化區胡厝寮300號	胡家里 胡厝里	120.273290	23.143167	320	120	200	360	600	<input type="checkbox"/> 風災 <input checked="" type="checkbox"/> 水災 <input checked="" type="checkbox"/> 震災 <input type="checkbox"/> 土石流 <input type="checkbox"/> 海嘯 <input type="checkbox"/> 核災 <input type="checkbox"/> 生物病原害 <input type="checkbox"/> 坡地災害 <input type="checkbox"/> 火山災害 <input type="checkbox"/> 其他
79	SD741-0004	善化區	大同國小	蘇志堅	06-5837352	<input type="checkbox"/> 是 <input checked="" type="checkbox"/> 否	六德里	臺南市善化區六分寮200號	昌隆里	120.30753	23.15667	500	300	200	1258	600	<input type="checkbox"/> 風災 <input checked="" type="checkbox"/> 水災 <input checked="" type="checkbox"/> 震災 <input type="checkbox"/> 土石流 <input type="checkbox"/> 海嘯 <input type="checkbox"/> 核災 <input type="checkbox"/> 生物病原害 <input type="checkbox"/> 坡地災害 <input type="checkbox"/> 火山災害 <input type="checkbox"/> 其他
80	SD741-0005	善化區	小新國小	黃靜慧	06-5837019	<input type="checkbox"/> 是 <input checked="" type="checkbox"/> 否	蓮潭里	臺南市善化區陽光大道366號	小新里 蓮潭里	120.3079288	23.1171831	410	210	200	693	600	<input type="checkbox"/> 風災 <input checked="" type="checkbox"/> 水災 <input checked="" type="checkbox"/> 震災 <input type="checkbox"/> 土石流 <input type="checkbox"/> 海嘯 <input type="checkbox"/> 核災 <input type="checkbox"/> 生物病原害 <input type="checkbox"/> 坡地災害 <input type="checkbox"/> 火山災害 <input type="checkbox"/> 其他
81	SD741-0006	善化區	田寮里活動中心	黃稚傑	06-5837226*217	<input type="checkbox"/> 是 <input checked="" type="checkbox"/> 否	田寮里	臺南市善化區田寮里六分寮168之9號	田寮里 六分里	120.304520	23.153475	300	200	100	1175	300	<input type="checkbox"/> 風災 <input checked="" type="checkbox"/> 水災 <input checked="" type="checkbox"/> 震災 <input type="checkbox"/> 土石流 <input type="checkbox"/> 海嘯 <input type="checkbox"/> 核災 <input type="checkbox"/> 生物病原害 <input type="checkbox"/> 坡地災害 <input type="checkbox"/> 火山災害 <input type="checkbox"/> 其他
82	SD741-0007	善化區	茄拔國小	蘇志彬	06-5837031	<input type="checkbox"/> 是 <input checked="" type="checkbox"/> 否	嘉北里	臺南市善化區茄拔280號	嘉南里 嘉北里	120.324538	23.138592	350	150	200	450	600	<input type="checkbox"/> 風災 <input checked="" type="checkbox"/> 水災 <input checked="" type="checkbox"/> 震災 <input type="checkbox"/> 土石流 <input type="checkbox"/> 海嘯 <input type="checkbox"/> 核災 <input type="checkbox"/> 生物病原害 <input type="checkbox"/> 坡地災害 <input type="checkbox"/> 火山災害 <input type="checkbox"/> 其他

序號	收容所編號	區別	收容所名稱	管理人	電話	同時為物資儲放點	收容所里別	收容所地址 (路段巷弄號)	服務里別	經度座標	緯度座標	最大容納人數 (/人)	室內容納人數 (/人)	室外容納人數 (/人)	室內可收容面積 (提報最大數/m <sup>2</sup> )	室外可收容面積 (提報最大數/m <sup>2</sup> )	可支援收容災害類型 (依社政防救災整合平台類別)
83	SD741-0008	善化區	大成國小	蘇俊雄	06-5837520	<input type="checkbox"/> 是 <input checked="" type="checkbox"/> 否	坐駕里	臺南市善化區大成路385號	全區	120.2949281	23.1291019	420	220	200	739	600	<input type="checkbox"/> 風災 <input checked="" type="checkbox"/> 水災 <input checked="" type="checkbox"/> 震災 <input type="checkbox"/> 土石流 <input type="checkbox"/> 海嘯 <input type="checkbox"/> 核災 <input type="checkbox"/> 生物病原害 <input type="checkbox"/> 坡地災害 <input type="checkbox"/> 火山災害 <input type="checkbox"/> 其他
84	SD741-0009	善化區	牛庄里活動中心	曾柏豪	06-5837226*212	<input type="checkbox"/> 是 <input checked="" type="checkbox"/> 否	牛庄里	臺南市善化區牛庄138號	牛庄里	120.31722	23.13882	170	100	70	384	210	<input type="checkbox"/> 風災 <input checked="" type="checkbox"/> 水災 <input checked="" type="checkbox"/> 震災 <input type="checkbox"/> 土石流 <input type="checkbox"/> 海嘯 <input type="checkbox"/> 核災 <input type="checkbox"/> 生物病原害 <input type="checkbox"/> 坡地災害 <input type="checkbox"/> 火山災害 <input type="checkbox"/> 其他
85	SD741-0010	善化區	六德里活動中心	余岱錡	06-5837226*231	<input type="checkbox"/> 是 <input checked="" type="checkbox"/> 否	六德里	臺南市善化區六分寮227之1號	六德里	120.304029	23.155575	140	100	40	454	120	<input type="checkbox"/> 風災 <input checked="" type="checkbox"/> 水災 <input checked="" type="checkbox"/> 震災 <input type="checkbox"/> 土石流 <input type="checkbox"/> 海嘯 <input type="checkbox"/> 核災 <input type="checkbox"/> 生物病原害 <input type="checkbox"/> 坡地災害 <input type="checkbox"/> 火山災害 <input type="checkbox"/> 其他
86	SD741-0011	善化區	小新社區活動中心	張雅蘭	06-5837226*219	<input type="checkbox"/> 是 <input checked="" type="checkbox"/> 否	小新里	臺南市善化區小新113號之24	小新里	120.314422	23.123132	100	100	0	510	0	<input type="checkbox"/> 風災 <input checked="" type="checkbox"/> 水災 <input type="checkbox"/> 震災 <input type="checkbox"/> 土石流 <input type="checkbox"/> 海嘯 <input type="checkbox"/> 核災 <input type="checkbox"/> 生物病原害 <input type="checkbox"/> 坡地災害 <input type="checkbox"/> 火山災害 <input type="checkbox"/> 其他
87	SD741-0012	善化區	善化國中	柯淑婷	06-5817043	<input type="checkbox"/> 是 <input checked="" type="checkbox"/> 否	溪美里	臺南市善化區溪美里溪尾656號	全區	120.287930	23.147197	1100	200	900	608	2700	<input type="checkbox"/> 風災 <input checked="" type="checkbox"/> 水災 <input checked="" type="checkbox"/> 震災 <input type="checkbox"/> 土石流 <input type="checkbox"/> 海嘯 <input type="checkbox"/> 核災 <input type="checkbox"/> 生物病原害 <input type="checkbox"/> 坡地災害 <input type="checkbox"/> 火山災害 <input type="checkbox"/> 其他
88	SD741-0013	善化區	文正社區活動中心	王姿靜	06-5837226*211	<input type="checkbox"/> 是 <input checked="" type="checkbox"/> 否	文正里	臺南市善化區文正路25巷18號	文正里	120.2863015	23.1367746	170	170	0	529	0	<input type="checkbox"/> 風災 <input checked="" type="checkbox"/> 水災 <input type="checkbox"/> 震災 <input type="checkbox"/> 土石流 <input type="checkbox"/> 海嘯 <input type="checkbox"/> 核災 <input type="checkbox"/> 生物病原害 <input type="checkbox"/> 坡地災害 <input type="checkbox"/> 火山災害 <input type="checkbox"/> 其他
89	SD741-0014	善化區	善化區老人文康活動中心	蘇慧宜	06-5837226*211	<input checked="" type="checkbox"/> 是 <input type="checkbox"/> 否	嘉北里	臺南市善化區嘉北里茄拔271號	嘉北里 嘉南里	120.324936	23.139015	440	400	40	1312	120	<input type="checkbox"/> 風災 <input checked="" type="checkbox"/> 水災 <input checked="" type="checkbox"/> 震災 <input type="checkbox"/> 土石流 <input type="checkbox"/> 海嘯 <input type="checkbox"/> 核災 <input type="checkbox"/> 生物病原害 <input type="checkbox"/> 坡地災害 <input type="checkbox"/> 火山災害 <input type="checkbox"/> 其他

序號	收容所編號	區別	收容所名稱	管理人	電話	同時為物資儲放點	收容所里別	收容所地址 (路段巷弄號)	服務里別	經度座標	緯度座標	最大容納人數 (/人)	室內容納人數 (/人)	室外容納人數 (/人)	室內可收容面積 (提報最大數/m <sup>2</sup> )	室外可收容面積 (提報最大數/m <sup>2</sup> )	可支援收容災害類型 (依社政防救災整合平台類別)
90	SD726-0001	學甲區	學甲區公所	葉家盈	06-7832100#152	<input checked="" type="checkbox"/> 是 <input type="checkbox"/> 否	仁得里	臺南市學甲區華宗路313號	仁得里宅港里	120.1822831	23.2304788	100	100	0	463	0	<input type="checkbox"/> 風災 <input checked="" type="checkbox"/> 水災 <input checked="" type="checkbox"/> 震災 <input type="checkbox"/> 土石流 <input type="checkbox"/> 海嘯 <input type="checkbox"/> 核災 <input type="checkbox"/> 生物病原害 <input type="checkbox"/> 坡地災害 <input type="checkbox"/> 火山災害 <input type="checkbox"/> 其他
91	SD726-0002	學甲區	慈福里活動中心	李新進	06-7821803	<input type="checkbox"/> 是 <input checked="" type="checkbox"/> 否	慈福里	臺南市學甲區民生路1號	慈福里	120.18346	23.23020	50	50	0	180	0	<input type="checkbox"/> 風災 <input checked="" type="checkbox"/> 水災 <input checked="" type="checkbox"/> 震災 <input type="checkbox"/> 土石流 <input type="checkbox"/> 海嘯 <input type="checkbox"/> 核災 <input type="checkbox"/> 生物病原害 <input type="checkbox"/> 坡地災害 <input type="checkbox"/> 火山災害 <input type="checkbox"/> 其他
92	SD726-0003	學甲區	福利基金會附設伯利恆兒童發展中心	陳映彤	06-7830456	<input type="checkbox"/> 是 <input checked="" type="checkbox"/> 否	新達里	臺南市學甲區華宗路517號	大灣里	120.18279	23.23671	60	60	0	210	0	<input type="checkbox"/> 風災 <input checked="" type="checkbox"/> 水災 <input checked="" type="checkbox"/> 震災 <input type="checkbox"/> 土石流 <input type="checkbox"/> 海嘯 <input type="checkbox"/> 核災 <input type="checkbox"/> 生物病原害 <input type="checkbox"/> 坡地災害 <input type="checkbox"/> 火山災害 <input type="checkbox"/> 其他
93	SD726-0004	學甲區	臺南市立學甲國中	馮銘慶	06-7832128	<input type="checkbox"/> 是 <input checked="" type="checkbox"/> 否	新達里	臺南市學甲區華宗路540號	平和里明宜里	120.1852908	23.2376150	500	500	0	1983	0	<input type="checkbox"/> 風災 <input type="checkbox"/> 水災 <input checked="" type="checkbox"/> 震災 <input type="checkbox"/> 土石流 <input type="checkbox"/> 海嘯 <input type="checkbox"/> 核災 <input type="checkbox"/> 生物病原害 <input type="checkbox"/> 坡地災害 <input type="checkbox"/> 火山災害 <input type="checkbox"/> 其他
94	SD726-0005	學甲區	東陽國小活動中心	蕭秀玉	06-7833322	<input type="checkbox"/> 是 <input checked="" type="checkbox"/> 否	慈福里	臺南市學甲區華宗路260號	新達里新榮里豐和里明宜里(水災時)	120.18325	23.22908	500	300	200	1781	3096	<input type="checkbox"/> 風災 <input checked="" type="checkbox"/> 水災 <input checked="" type="checkbox"/> 震災 <input type="checkbox"/> 土石流 <input type="checkbox"/> 海嘯 <input type="checkbox"/> 核災 <input type="checkbox"/> 生物病原害 <input type="checkbox"/> 坡地災害 <input type="checkbox"/> 火山災害 <input type="checkbox"/> 其他
95	SD726-0006	學甲區	學甲國小體育館	陳玲琴	06-7833220	<input type="checkbox"/> 是 <input checked="" type="checkbox"/> 否	秀昌里	臺南市學甲區一秀30號	秀昌里	120.17497	23.23689	300	300	0	1917	0	<input type="checkbox"/> 風災 <input checked="" type="checkbox"/> 水災 <input checked="" type="checkbox"/> 震災 <input type="checkbox"/> 土石流 <input type="checkbox"/> 海嘯 <input type="checkbox"/> 核災 <input type="checkbox"/> 生物病原害 <input type="checkbox"/> 坡地災害 <input type="checkbox"/> 火山災害 <input type="checkbox"/> 其他
96	SD726-0007	學甲區	中洲國小	陳心怡	06-7833214	<input type="checkbox"/> 是 <input checked="" type="checkbox"/> 否	光華里	臺南市學甲區中洲645號	中洲里光華里	120.16050	23.24566	350	150	200	495	3096	<input type="checkbox"/> 風災 <input checked="" type="checkbox"/> 水災 <input checked="" type="checkbox"/> 震災 <input type="checkbox"/> 土石流 <input type="checkbox"/> 海嘯 <input type="checkbox"/> 核災 <input type="checkbox"/> 生物病原害 <input type="checkbox"/> 坡地災害 <input type="checkbox"/> 火山災害 <input type="checkbox"/> 其他

序號	收容所編號	區別	收容所名稱	管理人	電話	同時為物資儲放點	收容所里別	收容所地址 (路段巷弄號)	服務里別	經度座標	緯度座標	最大容納人數 (/人)	室內容納人數 (/人)	室外容納人數 (/人)	室內可收容面積 (提報最大數/m <sup>2</sup> )	室外可收容面積 (提報最大數/m <sup>2</sup> )	可支援收容災害類型 (依社政防救災整合平台類別)
97	SD726-0008	學甲區	學甲區綜合體育館	謝尹婷	06-7832100#126	<input type="checkbox"/> 是 <input checked="" type="checkbox"/> 否	仁得里	臺南市學甲區建國路37-7號	三慶里 平和里 (水災時)	120.1814876	23.2298657	250	250	0	1054	0	<input type="checkbox"/> 風災 <input checked="" type="checkbox"/> 水災 <input checked="" type="checkbox"/> 震災 <input type="checkbox"/> 土石流 <input type="checkbox"/> 海嘯 <input type="checkbox"/> 核災 <input type="checkbox"/> 生物病原害 <input type="checkbox"/> 坡地災害 <input type="checkbox"/> 火山災害 <input type="checkbox"/> 其他
98	SD736-0001	柳營區	臺南市柳營區公所	吳紹農	06-6221245	<input checked="" type="checkbox"/> 是 <input type="checkbox"/> 否	士林里	臺南市柳營區士林里柳營路二段59號	人和里、 八翁里 士林里、 光福里 東昇里、 中埕里	120.3116401	23.2783871	50	50	0	226	0	<input type="checkbox"/> 風災 <input checked="" type="checkbox"/> 水災 <input checked="" type="checkbox"/> 震災 <input type="checkbox"/> 土石流 <input type="checkbox"/> 海嘯 <input type="checkbox"/> 核災 <input type="checkbox"/> 生物病原害 <input type="checkbox"/> 坡地災害 <input type="checkbox"/> 火山災害 <input type="checkbox"/> 其他
99	SD736-0002	柳營區	臺南市柳營區圖書館	李欣怡	06-6224023	<input type="checkbox"/> 是 <input checked="" type="checkbox"/> 否	士林里	臺南市柳營區士林里柳營路二段59號	人和里、 八翁里 士林里、 光福里 東昇里、 中埕里	120.3116401	23.2783871	50	50	0	226	0	<input type="checkbox"/> 風災 <input checked="" type="checkbox"/> 水災 <input checked="" type="checkbox"/> 震災 <input type="checkbox"/> 土石流 <input type="checkbox"/> 海嘯 <input type="checkbox"/> 核災 <input type="checkbox"/> 生物病原害 <input type="checkbox"/> 坡地災害 <input type="checkbox"/> 火山災害 <input type="checkbox"/> 其他
100	SD736-0003	柳營區	臺南市柳營區果毅後多功能活動中心	楊明忠	06-6221245	<input type="checkbox"/> 是 <input checked="" type="checkbox"/> 否	神農里	臺南市柳營區神農里果毅後284-5號	旭山里 果毅里 神農里	120.36711	23.25743	200	100	100	660	560	<input type="checkbox"/> 風災 <input checked="" type="checkbox"/> 水災 <input checked="" type="checkbox"/> 震災 <input type="checkbox"/> 土石流 <input type="checkbox"/> 海嘯 <input type="checkbox"/> 核災 <input type="checkbox"/> 生物病原害 <input type="checkbox"/> 坡地災害 <input type="checkbox"/> 火山災害 <input type="checkbox"/> 其他
101	SD736-0004	柳營區	臺南市柳營區柳營聯合活動中心	陳佳瑜	06-6221245	<input type="checkbox"/> 是 <input checked="" type="checkbox"/> 否	東昇里	臺南市柳營區東昇里中山西路二段19巷35號	光福里 東昇里 中埕里 太康里	120.31749	23.27724	500	150	350	680	3000	<input type="checkbox"/> 風災 <input checked="" type="checkbox"/> 水災 <input checked="" type="checkbox"/> 震災 <input type="checkbox"/> 土石流 <input type="checkbox"/> 海嘯 <input type="checkbox"/> 核災 <input type="checkbox"/> 生物病原害 <input type="checkbox"/> 坡地災害 <input type="checkbox"/> 火山災害 <input type="checkbox"/> 其他
102	SD736-0005	柳營區	臺南市柳營區小腳腿多功能活動中心	林群詔	06-6221245	<input type="checkbox"/> 是 <input checked="" type="checkbox"/> 否	篤農里	臺南市柳營區篤農里篤農226-1號	重溪里 篤農里 大農里 旭山里	120.36811	23.29081	300	200	100	1310	1400	<input type="checkbox"/> 風災 <input checked="" type="checkbox"/> 水災 <input checked="" type="checkbox"/> 震災 <input type="checkbox"/> 土石流 <input type="checkbox"/> 海嘯 <input type="checkbox"/> 核災 <input type="checkbox"/> 生物病原害 <input type="checkbox"/> 坡地災害 <input type="checkbox"/> 火山災害 <input type="checkbox"/> 其他

序號	收容所編號	區別	收容所名稱	管理人	電話	同時為物資儲放點	收容所里別	收容所地址 (路段巷弄號)	服務里別	經度座標	緯度座標	最大容納人數 (/人)	室內容納人數 (/人)	室外容納人數 (/人)	室內可收容面積 (提報最大數/m <sup>2</sup> )	室外可收容面積 (提報最大數/m <sup>2</sup> )	可支援收容災害類型 (依社政防救災整合平台類別)
103	SD736-0009	柳營區	臺南市柳營區柳營國中(禮堂及運動場)	陳育人	06-6223209	<input type="checkbox"/> 是 <input checked="" type="checkbox"/> 否	東昇里	臺南市柳營區東昇里 中山東路二段 956 號	太康里 光福里 東昇里 中程里	120.3315014	23.279777	700	100	600	1450	5000	<input type="checkbox"/> 風災 <input type="checkbox"/> 水災 <input checked="" type="checkbox"/> 震災 <input type="checkbox"/> 土石流 <input type="checkbox"/> 海嘯 <input type="checkbox"/> 核災 <input type="checkbox"/> 生物病原害 <input type="checkbox"/> 坡地災害 <input type="checkbox"/> 火山災害 <input type="checkbox"/> 其他
104	SD736-0010	柳營區	臺南市柳營區太康國小運動場	魏稚恩	06-6220684	<input type="checkbox"/> 是 <input checked="" type="checkbox"/> 否	太康里	臺南市柳營區太康里 太康 4-1 號	人和里 太康里	120.32923	23.29026	200	0	200	0	3200	<input type="checkbox"/> 風災 <input type="checkbox"/> 水災 <input checked="" type="checkbox"/> 震災 <input type="checkbox"/> 土石流 <input type="checkbox"/> 海嘯 <input type="checkbox"/> 核災 <input type="checkbox"/> 生物病原害 <input type="checkbox"/> 坡地災害 <input type="checkbox"/> 火山災害 <input type="checkbox"/> 其他
105	SD736-0011	柳營區	臺南市柳營區重溪國小運動場	姜文通	06-6231824	<input type="checkbox"/> 是 <input checked="" type="checkbox"/> 否	重溪里	臺南市柳營區重溪里 義士路 2 段 2 號	重溪里 篤農里 大農里	120.3642035	23.2856412	600	0	600	0	4000	<input type="checkbox"/> 風災 <input type="checkbox"/> 水災 <input checked="" type="checkbox"/> 震災 <input type="checkbox"/> 土石流 <input type="checkbox"/> 海嘯 <input type="checkbox"/> 核災 <input type="checkbox"/> 生物病原害 <input type="checkbox"/> 坡地災害 <input type="checkbox"/> 火山災害 <input type="checkbox"/> 其他
106	SD736-0012	柳營區	臺南市柳營區果毅國小運動場	林威旭	06-6231310	<input type="checkbox"/> 是 <input checked="" type="checkbox"/> 否	果毅里	臺南市柳營區果毅里 果毅 61 號	旭山里 果毅里 神農里	120.37187	23.25797	600	0	600	0	5500	<input type="checkbox"/> 風災 <input type="checkbox"/> 水災 <input checked="" type="checkbox"/> 震災 <input type="checkbox"/> 土石流 <input type="checkbox"/> 海嘯 <input type="checkbox"/> 核災 <input type="checkbox"/> 生物病原害 <input type="checkbox"/> 坡地災害 <input type="checkbox"/> 火山災害 <input type="checkbox"/> 其他
107	SD736-0014	柳營區	敏惠醫護專科學校	葉至誠	06-6231185	<input type="checkbox"/> 是 <input checked="" type="checkbox"/> 否	東昇里	臺南市柳營區東昇里 中山東路二段 1116 號	人和里、 八翁里 士林里、 光福里 東昇里、 中埕里 太康里	120.32959	23.27987	1400	300	1100	1060	3328	<input checked="" type="checkbox"/> 風災 <input checked="" type="checkbox"/> 水災 <input checked="" type="checkbox"/> 震災 <input type="checkbox"/> 土石流 <input type="checkbox"/> 海嘯 <input type="checkbox"/> 核災 <input type="checkbox"/> 生物病原害 <input type="checkbox"/> 坡地災害 <input type="checkbox"/> 火山災害 <input type="checkbox"/> 其他
108	SD731-0001	後壁區	臺南市後壁區公所	嚴珮瑄	06-6872284#304	<input checked="" type="checkbox"/> 是 <input type="checkbox"/> 否	後壁里	臺南市後壁區後壁里 129 號	後壁里	120.36197	23.36613	60	60	0	325	0	<input checked="" type="checkbox"/> 風災 <input checked="" type="checkbox"/> 水災 <input type="checkbox"/> 震災 <input type="checkbox"/> 土石流 <input type="checkbox"/> 海嘯 <input type="checkbox"/> 核災 <input type="checkbox"/> 生物病原害 <input type="checkbox"/> 坡地災害 <input type="checkbox"/> 火山災害 <input type="checkbox"/> 其他
109	SD731-0002	後壁區	臺南市後壁區土溝里活動中心	林木己	06-6871921	<input type="checkbox"/> 是 <input checked="" type="checkbox"/> 否	土溝里	土溝里 56-18 號	土溝里	120.3871053	23.37363639 76169	60	60	0	250	0	<input checked="" type="checkbox"/> 風災 <input checked="" type="checkbox"/> 水災 <input type="checkbox"/> 震災 <input type="checkbox"/> 土石流 <input type="checkbox"/> 海嘯 <input type="checkbox"/> 核災

序號	收容所編號	區別	收容所名稱	管理人	電話	同時為物資儲放點	收容所里別	收容所地址 (路段巷弄號)	服務里別	經度座標	緯度座標	最大容納人數 (/人)	室內容納人數 (/人)	室外容納人數 (/人)	室內可收容面積 (提報最大數/m <sup>2</sup> )	室外可收容面積 (提報最大數/m <sup>2</sup> )	可支援收容災害類型 (依社政防救災整合平台類別)
																	<input type="checkbox"/> 生物病原害 <input type="checkbox"/> 坡地災害 <input type="checkbox"/> 火山災害 <input type="checkbox"/> 其他
110	SD731-0005	後壁區	臺南市後壁區上茄苳里活動中心	黃崑茂	06-6881965	<input type="checkbox"/> 是 <input checked="" type="checkbox"/> 否	上茄苳里	臺南市後壁區上茄苳里 46-28 號	上茄苳里	120.38259568 521944	23.38720738 7088612	100	100	0	400	0	<input checked="" type="checkbox"/> 風災 <input checked="" type="checkbox"/> 水災 <input type="checkbox"/> 震災 <input type="checkbox"/> 土石流 <input type="checkbox"/> 海嘯 <input type="checkbox"/> 核災 <input type="checkbox"/> 生物病原害 <input type="checkbox"/> 坡地災害 <input type="checkbox"/> 火山災害 <input type="checkbox"/> 其他
111	SD731-0007	後壁區	臺南市後壁區後壁侯伯聯合活動中心	陳志成、廖俊斌	06-6871636	<input type="checkbox"/> 是 <input checked="" type="checkbox"/> 否	後壁里	臺南市後壁區後壁 193 號	後壁里 侯伯里 土溝里 嘉苳里	120.36635759 137513	23.36754264 4999684	100	100	0	570	0	<input checked="" type="checkbox"/> 風災 <input checked="" type="checkbox"/> 水災 <input type="checkbox"/> 震災 <input type="checkbox"/> 土石流 <input type="checkbox"/> 海嘯 <input type="checkbox"/> 核災 <input type="checkbox"/> 生物病原害 <input type="checkbox"/> 坡地災害 <input type="checkbox"/> 火山災害 <input type="checkbox"/> 其他
112	SD731-0012	後壁區	臺南市後壁區菁豐里活動中心	楊玉年	06-6621924	<input type="checkbox"/> 是 <input checked="" type="checkbox"/> 否	菁豐里	臺南市後壁區菁豐里菁豐 74 號	菁豐里 菁寮里	120.3468535	23.3782582	60	60	0	250	0	<input checked="" type="checkbox"/> 風災 <input checked="" type="checkbox"/> 水災 <input type="checkbox"/> 震災 <input type="checkbox"/> 土石流 <input type="checkbox"/> 海嘯 <input type="checkbox"/> 核災 <input type="checkbox"/> 生物病原害 <input type="checkbox"/> 坡地災害 <input type="checkbox"/> 火山災害 <input type="checkbox"/> 其他
113	SD731-0015	後壁區	臺南市後壁區新嘉里活動中心	李崑木	06-6623766	<input type="checkbox"/> 是 <input checked="" type="checkbox"/> 否	新嘉里	臺南市後壁區新嘉里 16 鄰 172 號	新嘉里 竹新里 長短樹里 新東里	120.31079025 146046	23.37151177 7472616	60	60	0	330	0	<input checked="" type="checkbox"/> 風災 <input checked="" type="checkbox"/> 水災 <input type="checkbox"/> 震災 <input type="checkbox"/> 土石流 <input type="checkbox"/> 海嘯 <input type="checkbox"/> 核災 <input type="checkbox"/> 生物病原害 <input type="checkbox"/> 坡地災害 <input type="checkbox"/> 火山災害 <input type="checkbox"/> 其他
114	SD731-0019	後壁區	臺南市後壁區烏樹里活動中心	林明智	06-6362174	<input type="checkbox"/> 是 <input checked="" type="checkbox"/> 否	福安里	臺南市後壁區福安里烏樹 28-5 號	福安里	120.37770248 393001	23.33501867 703037	60	60	0	180	0	<input checked="" type="checkbox"/> 風災 <input checked="" type="checkbox"/> 水災 <input type="checkbox"/> 震災 <input type="checkbox"/> 土石流 <input type="checkbox"/> 海嘯 <input type="checkbox"/> 核災 <input type="checkbox"/> 生物病原害 <input type="checkbox"/> 坡地災害 <input type="checkbox"/> 火山災害 <input type="checkbox"/> 其他
115	SD731-0021	後壁區	臺南市後壁區新嘉國小	盧彥賓	06-6621981#15	<input type="checkbox"/> 是 <input checked="" type="checkbox"/> 否	新嘉里	臺南市後壁區新嘉里新嘉 210-2 號	新嘉里 長短樹里 竹新里 新東里	120.30959866 911742	23.37270359 3716075	300	150	150	600	600	<input checked="" type="checkbox"/> 風災 <input checked="" type="checkbox"/> 水災 <input checked="" type="checkbox"/> 震災 <input type="checkbox"/> 土石流 <input type="checkbox"/> 海嘯 <input type="checkbox"/> 核災 <input type="checkbox"/> 生物病原害 <input type="checkbox"/> 坡地災害 <input type="checkbox"/> 火山災害 <input type="checkbox"/> 其他
116	SD731-0022	後壁區	臺南市後壁區菁寮國小	顏百鴻	06-6621271#101	<input type="checkbox"/> 是 <input checked="" type="checkbox"/> 否	菁寮里	臺南市後壁區菁寮里菁寮 282 號	菁寮里 菁豐里	120.33937135 927427	23.37933707 059724	300	150	150	600	600	<input checked="" type="checkbox"/> 風災 <input checked="" type="checkbox"/> 水災 <input checked="" type="checkbox"/> 震災 <input type="checkbox"/> 土石流 <input type="checkbox"/> 海嘯 <input type="checkbox"/> 核災



序號	收容所編號	區別	收容所名稱	管理人	電話	同時為物資儲放點	收容所里別	收容所地址 (路段巷弄號)	服務里別	經度座標	緯度座標	最大容納人數 (/人)	室內容納人數 (/人)	室外容納人數 (/人)	室內可收容面積 (提報最大數/m <sup>2</sup> )	室外可收容面積 (提報最大數/m <sup>2</sup> )	可支援收容災害類型 (依社政防救災整合平台類別)
																	<input type="checkbox"/> 生物病原害 <input type="checkbox"/> 坡地災害 <input type="checkbox"/> 火山災害 <input type="checkbox"/> 其他
117	SD731-0023	後壁區	臺南市後壁區新東國小	林秋美	06-6320902#11	<input type="checkbox"/> 是 <input checked="" type="checkbox"/> 否	長短樹里	臺南市後壁區長短樹里下長 81 號	新東里 竹新	120.31592572 657135	23.34448728 9318753	300	150	150	600	600	<input checked="" type="checkbox"/> 風災 <input checked="" type="checkbox"/> 水災 <input checked="" type="checkbox"/> 震災 <input type="checkbox"/> 土石流 <input type="checkbox"/> 海嘯 <input type="checkbox"/> 核災 <input type="checkbox"/> 生物病原害 <input type="checkbox"/> 坡地災害 <input type="checkbox"/> 火山災害 <input type="checkbox"/> 其他
118	SD731-0025	後壁區	臺南市後壁區樹人國民小學	黃世忠	06-6856445#101	<input type="checkbox"/> 是 <input checked="" type="checkbox"/> 否	福安里	臺南市後壁區烏樹林 145 號	福安里	120.37707941 818122	23.32946931 836575	300	150	150	600	600	<input checked="" type="checkbox"/> 風災 <input checked="" type="checkbox"/> 水災 <input checked="" type="checkbox"/> 震災 <input type="checkbox"/> 土石流 <input type="checkbox"/> 海嘯 <input type="checkbox"/> 核災 <input type="checkbox"/> 生物病原害 <input type="checkbox"/> 坡地災害 <input type="checkbox"/> 火山災害 <input type="checkbox"/> 其他
119	SD731-0026	後壁區	臺南市後壁區安溪國民小學	蔡志奇	06-6361535#201	<input type="checkbox"/> 是 <input checked="" type="checkbox"/> 否	長安里	臺南市後壁區長安里 5 號	福安里 長安里 頂安里	120.36090633 466243	23.33289803 0344396	300	150	150	600	600	<input checked="" type="checkbox"/> 風災 <input checked="" type="checkbox"/> 水災 <input checked="" type="checkbox"/> 震災 <input type="checkbox"/> 土石流 <input type="checkbox"/> 海嘯 <input type="checkbox"/> 核災 <input type="checkbox"/> 生物病原害 <input type="checkbox"/> 坡地災害 <input type="checkbox"/> 火山災害 <input type="checkbox"/> 其他
120	SD731-0029	後壁區	臺南市後壁區後壁國小	吳建邦	06-6872915#12	<input type="checkbox"/> 是 <input checked="" type="checkbox"/> 否	後壁里	臺南市後壁區後壁里 195 號	後壁里 侯伯土溝里 嘉苓里	120.3662453	23.3665938	350	150	200	650	600	<input checked="" type="checkbox"/> 風災 <input checked="" type="checkbox"/> 水災 <input checked="" type="checkbox"/> 震災 <input type="checkbox"/> 土石流 <input type="checkbox"/> 海嘯 <input type="checkbox"/> 核災 <input type="checkbox"/> 生物病原害 <input type="checkbox"/> 坡地災害 <input type="checkbox"/> 火山災害 <input type="checkbox"/> 其他
121	SD733-0001	東山區	青山國小	郭耿舜	06-6861041	<input type="checkbox"/> 是 <input checked="" type="checkbox"/> 否	青山里	臺南市東山區青山里 16 號	青山里 高原里	120.467332	23.280459	150	20	130	20	130	<input type="checkbox"/> 風災 <input type="checkbox"/> 水災 <input checked="" type="checkbox"/> 震災 <input checked="" type="checkbox"/> 土石流 <input type="checkbox"/> 海嘯 <input type="checkbox"/> 核災 <input type="checkbox"/> 生物病原害 <input type="checkbox"/> 坡地災害 <input type="checkbox"/> 火山災害 <input type="checkbox"/> 其他
122	SD733-0002	東山區	東山區公所綜合大樓	呂煌男	06-6802100	<input checked="" type="checkbox"/> 是 <input type="checkbox"/> 否	東山里	臺南市東山區東山里 225-1 號	全區	120.4026318	23.3282152	160	80	80	80	80	<input checked="" type="checkbox"/> 風災 <input checked="" type="checkbox"/> 水災 <input checked="" type="checkbox"/> 震災 <input checked="" type="checkbox"/> 土石流 <input type="checkbox"/> 海嘯 <input type="checkbox"/> 核災 <input type="checkbox"/> 生物病原害 <input type="checkbox"/> 坡地災害 <input type="checkbox"/> 火山災害 <input type="checkbox"/> 其他
123	SD733-0003	東山區	東原老人文康活動中心	葉孟亮	06-6864367	<input checked="" type="checkbox"/> 是 <input type="checkbox"/> 否	東原里	臺南市東山區東原里 8 號	全區	120.446302	23.265389	150	150	0	150	0	<input checked="" type="checkbox"/> 風災 <input checked="" type="checkbox"/> 水災 <input checked="" type="checkbox"/> 震災 <input checked="" type="checkbox"/> 土石流 <input type="checkbox"/> 海嘯 <input type="checkbox"/> 核災

序號	收容所編號	區別	收容所名稱	管理人	電話	同時為物資儲放點	收容所里別	收容所地址 (路段巷弄號)	服務里別	經度座標	緯度座標	最大容納人數 (/人)	室內容納人數 (/人)	室外容納人數 (/人)	室內可收容面積 (提報最大數/m <sup>2</sup> )	室外可收容面積 (提報最大數/m <sup>2</sup> )	可支援收容災害類型 (依社政防救災整合平台類別)
																	<input type="checkbox"/> 生物病原害 <input type="checkbox"/> 坡地災害 <input type="checkbox"/> 火山災害 <input type="checkbox"/> 其他
124	SD733-0004	東山區	東原國中	吳家增	06-6861009	<input type="checkbox"/> 是 <input checked="" type="checkbox"/> 否	東原里	臺南市東山區東原里瓦厝 70 號	全區	120.452294	23.272648	1250	160	1090	160	1090	<input checked="" type="checkbox"/> 風災 <input checked="" type="checkbox"/> 水災 <input checked="" type="checkbox"/> 震災 <input checked="" type="checkbox"/> 土石流 <input type="checkbox"/> 海嘯 <input type="checkbox"/> 核災 <input type="checkbox"/> 生物病原害 <input type="checkbox"/> 坡地災害 <input type="checkbox"/> 火山災害 <input type="checkbox"/> 其他
125	SD733-0005	東山區	東山國小	曹欽璋	06-6802274	<input type="checkbox"/> 是 <input checked="" type="checkbox"/> 否	東中里	臺南市東山區青葉路二段 49 號	全區	120.404620	23.323317	720	500	220	500	220	<input checked="" type="checkbox"/> 風災 <input checked="" type="checkbox"/> 水災 <input checked="" type="checkbox"/> 震災 <input type="checkbox"/> 土石流 <input type="checkbox"/> 海嘯 <input type="checkbox"/> 核災 <input type="checkbox"/> 生物病原害 <input type="checkbox"/> 坡地災害 <input type="checkbox"/> 火山災害 <input type="checkbox"/> 其他
126	SD733-0006	東山區	東山國中	鄭光佑	06-6802175	<input type="checkbox"/> 是 <input checked="" type="checkbox"/> 否	東中里	臺南市東山區青葉路一段 132 號	全區	120.402841	23.316844	900	360	540	360	540	<input checked="" type="checkbox"/> 風災 <input checked="" type="checkbox"/> 水災 <input checked="" type="checkbox"/> 震災 <input type="checkbox"/> 土石流 <input type="checkbox"/> 海嘯 <input type="checkbox"/> 核災 <input type="checkbox"/> 生物病原害 <input type="checkbox"/> 坡地災害 <input type="checkbox"/> 火山災害 <input type="checkbox"/> 其他
127	SD733-0007	東山區	聖賢國小	林秀慧	06-6353170	<input checked="" type="checkbox"/> 是 <input type="checkbox"/> 否	聖賢里	臺南市東山區聖賢里田尾 29 號	聖賢里 東河里	120.362719	23.305997	50	50	0	50	0	<input checked="" type="checkbox"/> 風災 <input checked="" type="checkbox"/> 水災 <input type="checkbox"/> 震災 <input type="checkbox"/> 土石流 <input type="checkbox"/> 海嘯 <input type="checkbox"/> 核災 <input type="checkbox"/> 生物病原害 <input type="checkbox"/> 坡地災害 <input type="checkbox"/> 火山災害 <input type="checkbox"/> 其他
128	SD733-0008	東山區	吉貝耍國小	林志宏	06-6231149	<input type="checkbox"/> 是 <input checked="" type="checkbox"/> 否	東河里	臺南市東山區東河里 15 號	東河里 南溪里 水雲里	120.386111	23.294714	20	20	0	20	0	<input checked="" type="checkbox"/> 風災 <input checked="" type="checkbox"/> 水災 <input type="checkbox"/> 震災 <input type="checkbox"/> 土石流 <input type="checkbox"/> 海嘯 <input type="checkbox"/> 核災 <input type="checkbox"/> 生物病原害 <input type="checkbox"/> 坡地災害 <input type="checkbox"/> 火山災害 <input type="checkbox"/> 其他
129	SD735-0001	下營區	下營區公所	李宗翰	06-6892019	<input checked="" type="checkbox"/> 是 <input type="checkbox"/> 否	下營里	臺南市下營區中山路一段 170 號	下營里 營前里	120.264400	23.235568	80	30	50	151.8	150	<input checked="" type="checkbox"/> 風災 <input checked="" type="checkbox"/> 水災 <input checked="" type="checkbox"/> 震災 <input type="checkbox"/> 土石流 <input type="checkbox"/> 海嘯 <input type="checkbox"/> 核災 <input type="checkbox"/> 生物病原害 <input type="checkbox"/> 坡地災害 <input type="checkbox"/> 火山災害 <input type="checkbox"/> 其他
130	SD735-0002	下營區	下營國小教學大樓	劉怡芳	06-6892181#814	<input type="checkbox"/> 是 <input checked="" type="checkbox"/> 否	仁里里	臺南市下營區中山路二段 72 號	仁里里	120.260754	23.231584	400	150	250	630	1849.38	<input checked="" type="checkbox"/> 風災 <input checked="" type="checkbox"/> 水災 <input checked="" type="checkbox"/> 震災 <input type="checkbox"/> 土石流 <input type="checkbox"/> 海嘯 <input type="checkbox"/> 核災

序號	收容所編號	區別	收容所名稱	管理人	電話	同時為物資儲放點	收容所里別	收容所地址(路段巷弄號)	服務里別	經度座標	緯度座標	最大容納人數(/人)	室內容納人數(/人)	室外容納人數(/人)	室內可收容面積(提報最大數/m <sup>2</sup> )	室外可收容面積(提報最大數/m <sup>2</sup> )	可支援收容災害類型(依社政防救災整合平台類別)
																	<input type="checkbox"/> 生物病原害 <input type="checkbox"/> 坡地災害 <input type="checkbox"/> 火山災害 <input type="checkbox"/> 其他
131	SD735-0004	下營區	下營地區民眾活動中心	陳義方	06-6792971	<input type="checkbox"/> 是 <input checked="" type="checkbox"/> 否	後街里	臺南市下營區大孝街1號	後街里宅內里	120.262436	23.2391136	200	160	40	495	120	<input checked="" type="checkbox"/> 風災 <input checked="" type="checkbox"/> 水災 <input checked="" type="checkbox"/> 震災 <input type="checkbox"/> 土石流 <input type="checkbox"/> 海嘯 <input type="checkbox"/> 核災 <input type="checkbox"/> 生物病原害 <input type="checkbox"/> 坡地災害 <input type="checkbox"/> 火山災害 <input type="checkbox"/> 其他
132	SD735-0006	下營區	下營國中活動中心	陳信志	06-6891105#131	<input type="checkbox"/> 是 <input checked="" type="checkbox"/> 否	新興里	臺南市下營區中山路一段412號	新興里	120.2714016	23.2392981	570	370	200	1384	800	<input checked="" type="checkbox"/> 風災 <input checked="" type="checkbox"/> 水災 <input checked="" type="checkbox"/> 震災 <input type="checkbox"/> 土石流 <input type="checkbox"/> 海嘯 <input type="checkbox"/> 核災 <input type="checkbox"/> 生物病原害 <input type="checkbox"/> 坡地災害 <input type="checkbox"/> 火山災害 <input type="checkbox"/> 其他
133	SD735-0008	下營區	大屯社區活動中心	李宗益	06-6892473	<input type="checkbox"/> 是 <input checked="" type="checkbox"/> 否	大吉里	臺南市下營區大屯寮23之2號	大吉里	120.238922	23.234685	210	30	180	180	550	<input checked="" type="checkbox"/> 風災 <input checked="" type="checkbox"/> 水災 <input checked="" type="checkbox"/> 震災 <input type="checkbox"/> 土石流 <input type="checkbox"/> 海嘯 <input type="checkbox"/> 核災 <input type="checkbox"/> 生物病原害 <input type="checkbox"/> 坡地災害 <input type="checkbox"/> 火山災害 <input type="checkbox"/> 其他
134	SD735-0010	下營區	中營地區民眾活動中心	吳昇哲	06-6895001	<input type="checkbox"/> 是 <input checked="" type="checkbox"/> 否	茅營里	臺南市下營區茅港尾81-1號	茅營里	120.283998	23.219383	300	150	150	832.05	1340	<input checked="" type="checkbox"/> 風災 <input checked="" type="checkbox"/> 水災 <input checked="" type="checkbox"/> 震災 <input type="checkbox"/> 土石流 <input type="checkbox"/> 海嘯 <input type="checkbox"/> 核災 <input type="checkbox"/> 生物病原害 <input type="checkbox"/> 坡地災害 <input type="checkbox"/> 火山災害 <input type="checkbox"/> 其他
135	SD735-0012	下營區	中營國小活動中心	曾茗偉	06-6892600#205	<input type="checkbox"/> 是 <input checked="" type="checkbox"/> 否	開化里	臺南市下營區中營270號	開化里西連里	120.275730	23.213094	350	200	150	1287.4	500	<input checked="" type="checkbox"/> 風災 <input checked="" type="checkbox"/> 水災 <input checked="" type="checkbox"/> 震災 <input type="checkbox"/> 土石流 <input type="checkbox"/> 海嘯 <input type="checkbox"/> 核災 <input type="checkbox"/> 生物病原害 <input type="checkbox"/> 坡地災害 <input type="checkbox"/> 火山災害 <input type="checkbox"/> 其他
136	SD735-0014	下營區	賀建國小活動中心	楊嘉惠	06-6891109#11	<input type="checkbox"/> 是 <input checked="" type="checkbox"/> 否	賀建里	臺南市下營區麻豆寮49號	賀建里	120.296425	23.254298	200	100	100	354.6	300	<input checked="" type="checkbox"/> 風災 <input checked="" type="checkbox"/> 水災 <input checked="" type="checkbox"/> 震災 <input type="checkbox"/> 土石流 <input type="checkbox"/> 海嘯 <input type="checkbox"/> 核災 <input type="checkbox"/> 生物病原害 <input type="checkbox"/> 坡地災害 <input type="checkbox"/> 火山災害 <input type="checkbox"/> 其他
137	SD735-0015	下營區	甲中里活動中心	吳國章	06-6899827	<input type="checkbox"/> 是 <input checked="" type="checkbox"/> 否	紅甲里	臺南市下營區十六甲29-1號	紅甲里	120.273902	23.250759	70	70	0	292.47	0	<input checked="" type="checkbox"/> 風災 <input checked="" type="checkbox"/> 水災 <input type="checkbox"/> 震災 <input type="checkbox"/> 土石流 <input type="checkbox"/> 海嘯 <input type="checkbox"/> 核災

序號	收容所編號	區別	收容所名稱	管理人	電話	同時為物資儲放點	收容所里別	收容所地址 (路段巷弄號)	服務里別	經度座標	緯度座標	最大容納人數 (/人)	室內容納人數 (/人)	室外容納人數 (/人)	室內可收容面積 (提報最大數/m <sup>2</sup> )	室外可收容面積 (提報最大數/m <sup>2</sup> )	可支援收容災害類型 (依社政防救災整合平台類別)
																	<input type="checkbox"/> 生物病原害 <input type="checkbox"/> 坡地災害 <input type="checkbox"/> 火山災害 <input type="checkbox"/> 其他
138	SD734-0001	六甲區	六甲里活動中心	李鴻榮	06-6982028	<input checked="" type="checkbox"/> 是 <input type="checkbox"/> 否	六甲里	臺南市六甲區信義街238巷14弄17號	六甲里	120.3494	23.2298	200	100	100	522	300	<input checked="" type="checkbox"/> 風災 <input checked="" type="checkbox"/> 水災 <input checked="" type="checkbox"/> 震災 <input type="checkbox"/> 土石流 <input type="checkbox"/> 海嘯 <input type="checkbox"/> 核災 <input type="checkbox"/> 生物病原害 <input type="checkbox"/> 坡地災害 <input type="checkbox"/> 火山災害 <input type="checkbox"/> 其他
139	SD734-0004	六甲區	大丘里活動中心	何成章	06-6988386	<input type="checkbox"/> 是 <input checked="" type="checkbox"/> 否	大丘里	臺南市六甲區大丘園5號派出所旁	大丘里	120.4369	23.2191	50	50	0	292	0	<input checked="" type="checkbox"/> 風災 <input checked="" type="checkbox"/> 水災 <input type="checkbox"/> 震災 <input checked="" type="checkbox"/> 土石流 <input type="checkbox"/> 海嘯 <input type="checkbox"/> 核災 <input type="checkbox"/> 生物病原害 <input type="checkbox"/> 坡地災害 <input type="checkbox"/> 火山災害 <input type="checkbox"/> 其他
140	SD734-0005	六甲區	龜港里活動中心	許文祥	06-6982117	<input checked="" type="checkbox"/> 是 <input type="checkbox"/> 否	龜港里	臺南市六甲區龜子港80巷38弄8號	龜港里	120.3145	23.2516	100	100	0	642	0	<input checked="" type="checkbox"/> 風災 <input checked="" type="checkbox"/> 水災 <input type="checkbox"/> 震災 <input type="checkbox"/> 土石流 <input type="checkbox"/> 海嘯 <input type="checkbox"/> 核災 <input type="checkbox"/> 生物病原害 <input type="checkbox"/> 坡地災害 <input type="checkbox"/> 火山災害 <input type="checkbox"/> 其他
141	SD734-0006	六甲區	菁埔里活動中心	蔡明賢	06-6984657	<input checked="" type="checkbox"/> 是 <input type="checkbox"/> 否	菁埔里	臺南市六甲區菁埔83號	菁埔里	120.3025	23.2362	150	150	0	515	0	<input checked="" type="checkbox"/> 風災 <input checked="" type="checkbox"/> 水災 <input type="checkbox"/> 震災 <input type="checkbox"/> 土石流 <input type="checkbox"/> 海嘯 <input type="checkbox"/> 核災 <input type="checkbox"/> 生物病原害 <input type="checkbox"/> 坡地災害 <input type="checkbox"/> 火山災害 <input type="checkbox"/> 其他
142	SD734-0008	六甲區	二甲里活動中心	周朝明	06-6982034	<input checked="" type="checkbox"/> 是 <input type="checkbox"/> 否	二甲里	臺南市六甲區建工街266號	二甲里	120.3461	23.2281	50	50	0	222	0	<input checked="" type="checkbox"/> 風災 <input checked="" type="checkbox"/> 水災 <input type="checkbox"/> 震災 <input type="checkbox"/> 土石流 <input type="checkbox"/> 海嘯 <input type="checkbox"/> 核災 <input type="checkbox"/> 生物病原害 <input type="checkbox"/> 坡地災害 <input type="checkbox"/> 火山災害 <input type="checkbox"/> 其他
143	SD734-0009	六甲區	七甲龍湖聯合多功能活動中心	蔡淵濂	06-6982032	<input checked="" type="checkbox"/> 是 <input type="checkbox"/> 否	七甲里	臺南市六甲區七甲街89巷2號	七甲里龍湖里	120.3454	23.2218	50	50	0	280	0	<input checked="" type="checkbox"/> 風災 <input checked="" type="checkbox"/> 水災 <input type="checkbox"/> 震災 <input type="checkbox"/> 土石流 <input type="checkbox"/> 海嘯 <input type="checkbox"/> 核災 <input type="checkbox"/> 生物病原害 <input type="checkbox"/> 坡地災害 <input type="checkbox"/> 火山災害 <input type="checkbox"/> 其他
144	SD734-0012	六甲區	六甲國小	蘇淑娟	06-6982041	<input type="checkbox"/> 是 <input checked="" type="checkbox"/> 否	六甲里	臺南市六甲區中正路319號	六甲里甲南里	120.3493	23.2253	500	500	0	2600	0	<input checked="" type="checkbox"/> 風災 <input checked="" type="checkbox"/> 水災 <input checked="" type="checkbox"/> 震災 <input type="checkbox"/> 土石流 <input type="checkbox"/> 海嘯 <input type="checkbox"/> 核災

序號	收容所編號	區別	收容所名稱	管理人	電話	同時為物資儲放點	收容所里別	收容所地址 (路段巷弄號)	服務里別	經度座標	緯度座標	最大容納人數 (/人)	室內容納人數 (/人)	室外容納人數 (/人)	室內可收容面積 (提報最大數/m <sup>2</sup> )	室外可收容面積 (提報最大數/m <sup>2</sup> )	可支援收容災害類型 (依社政防救災整合平台類別)
																	<input type="checkbox"/> 生物病原害 <input type="checkbox"/> 坡地災害 <input type="checkbox"/> 火山災害 <input type="checkbox"/> 其他
145	SD734-0013	六甲區	六甲國中	楊永華	06-6892040	<input type="checkbox"/> 是 <input checked="" type="checkbox"/> 否	六甲里	臺南市六甲區民權街43號	二甲里龍湖里	120.3483	23.2252	400	400	0	2600	0	<input checked="" type="checkbox"/> 風災 <input checked="" type="checkbox"/> 水災 <input checked="" type="checkbox"/> 震災 <input type="checkbox"/> 土石流 <input type="checkbox"/> 海嘯 <input type="checkbox"/> 核災 <input type="checkbox"/> 生物病原害 <input type="checkbox"/> 坡地災害 <input type="checkbox"/> 火山災害 <input type="checkbox"/> 其他
146	SD734-0014	六甲區	林鳳國小	陳榮宗	06-6983583#123	<input type="checkbox"/> 是 <input checked="" type="checkbox"/> 否	中社里	臺南市六甲區中社240號	中社里菁埔里	120.3179	23.2407	300	300	0	960	0	<input checked="" type="checkbox"/> 風災 <input checked="" type="checkbox"/> 水災 <input type="checkbox"/> 震災 <input type="checkbox"/> 土石流 <input type="checkbox"/> 海嘯 <input type="checkbox"/> 核災 <input type="checkbox"/> 生物病原害 <input type="checkbox"/> 坡地災害 <input type="checkbox"/> 火山災害 <input type="checkbox"/> 其他
147	SD734-0017	六甲區	六甲區公所	陳啓榮	06-6982001	<input checked="" type="checkbox"/> 是 <input type="checkbox"/> 否	水林里	臺南市六甲區中山路202號	水林里	120.3474	23.2318	100	100	0	621	0	<input checked="" type="checkbox"/> 風災 <input checked="" type="checkbox"/> 水災 <input type="checkbox"/> 震災 <input type="checkbox"/> 土石流 <input type="checkbox"/> 海嘯 <input type="checkbox"/> 核災 <input type="checkbox"/> 生物病原害 <input type="checkbox"/> 坡地災害 <input type="checkbox"/> 火山災害 <input type="checkbox"/> 其他
148	SD734-0018	六甲區	六甲區多功能運動公園	陳啓榮	06-6982001	<input type="checkbox"/> 是 <input checked="" type="checkbox"/> 否	二甲里	臺南市六甲區和平街479號	六甲區全區	120.3437	23.2311	500	0	500	0	1500	<input type="checkbox"/> 風災 <input type="checkbox"/> 水災 <input checked="" type="checkbox"/> 震災 <input type="checkbox"/> 土石流 <input type="checkbox"/> 海嘯 <input type="checkbox"/> 核災 <input type="checkbox"/> 生物病原害 <input type="checkbox"/> 坡地災害 <input type="checkbox"/> 火山災害 <input type="checkbox"/> 其他
149	SD720-0001	官田區	臺南市官田區公所	楊沂文	06-5791118	<input type="checkbox"/> 是 <input checked="" type="checkbox"/> 否	隆田里	中山路一段132號	全區	120.3153065	23.1932022	30	30	0	405	0	<input checked="" type="checkbox"/> 風災 <input checked="" type="checkbox"/> 水災 <input checked="" type="checkbox"/> 震災 <input type="checkbox"/> 土石流 <input type="checkbox"/> 海嘯 <input type="checkbox"/> 核災 <input type="checkbox"/> 生物病原害 <input type="checkbox"/> 坡地災害 <input type="checkbox"/> 火山災害 <input type="checkbox"/> 其他
150	SD720-0002	官田區	東西庄社區活動中心	楊三寶	06-5795326	<input type="checkbox"/> 是 <input checked="" type="checkbox"/> 否	東西庄里	西庄125號之2	全區	120.2964156	23.1883928	110	85	25	334	108	<input checked="" type="checkbox"/> 風災 <input checked="" type="checkbox"/> 水災 <input checked="" type="checkbox"/> 震災 <input type="checkbox"/> 土石流 <input type="checkbox"/> 海嘯 <input type="checkbox"/> 核災 <input type="checkbox"/> 生物病原害 <input type="checkbox"/> 坡地災害 <input type="checkbox"/> 火山災害 <input type="checkbox"/> 其他
151	SD720-0003	官田區	官田社區活動中心	陳明煌	06-6902856	<input type="checkbox"/> 是 <input checked="" type="checkbox"/> 否	官田里	官田315號	全區	120.3391531	23.1857434	30	30	0	133	0	<input checked="" type="checkbox"/> 風災 <input checked="" type="checkbox"/> 水災 <input checked="" type="checkbox"/> 震災 <input type="checkbox"/> 土石流 <input type="checkbox"/> 海嘯 <input type="checkbox"/> 核災

序號	收容所編號	區別	收容所名稱	管理人	電話	同時為物資儲放點	收容所里別	收容所地址(路段巷弄號)	服務里別	經度座標	緯度座標	最大容納人數(/人)	室內容納人數(/人)	室外容納人數(/人)	室內可收容面積(提報最大數/m <sup>2</sup> )	室外可收容面積(提報最大數/m <sup>2</sup> )	可支援收容災害類型(依社政防救災整合平台類別)
																	<input type="checkbox"/> 生物病原害 <input type="checkbox"/> 坡地災害 <input type="checkbox"/> 火山災害 <input type="checkbox"/> 其他
152	SD720-0004	官田區	南廊里活動中心	李榮吉	06-5791118	<input type="checkbox"/> 是 <input checked="" type="checkbox"/> 否	南廊里	南廊 65 號之 2	全區	120.3045009	23.2124165	50	50	0	254	0	<input checked="" type="checkbox"/> 風災 <input checked="" type="checkbox"/> 水災 <input type="checkbox"/> 震災 <input type="checkbox"/> 土石流 <input type="checkbox"/> 海嘯 <input type="checkbox"/> 核災 <input type="checkbox"/> 生物病原害 <input type="checkbox"/> 坡地災害 <input type="checkbox"/> 火山災害 <input type="checkbox"/> 其他
153	SD720-0005	官田區	渡拔國民小學	吳怜蓁	06-6901908	<input type="checkbox"/> 是 <input checked="" type="checkbox"/> 否	渡拔里	拔林 77 號之 1	全區	120.3269046	23.1709298	390	210	180	841	1008	<input checked="" type="checkbox"/> 風災 <input checked="" type="checkbox"/> 水災 <input checked="" type="checkbox"/> 震災 <input type="checkbox"/> 土石流 <input type="checkbox"/> 海嘯 <input type="checkbox"/> 核災 <input type="checkbox"/> 生物病原害 <input type="checkbox"/> 坡地災害 <input type="checkbox"/> 火山災害 <input type="checkbox"/> 其他
154	SD720-0006	官田區	官田國民小學	黃建銘	06-6901195	<input type="checkbox"/> 是 <input checked="" type="checkbox"/> 否	官田里	官田 11 號	全區	120.3420391	23.1889322	590	100	490	390	1960	<input checked="" type="checkbox"/> 風災 <input checked="" type="checkbox"/> 水災 <input checked="" type="checkbox"/> 震災 <input type="checkbox"/> 土石流 <input type="checkbox"/> 海嘯 <input type="checkbox"/> 核災 <input type="checkbox"/> 生物病原害 <input type="checkbox"/> 坡地災害 <input type="checkbox"/> 火山災害 <input type="checkbox"/> 其他
155	SD720-0007	官田區	隆田國民小學	陳義文	06-5791047	<input type="checkbox"/> 是 <input checked="" type="checkbox"/> 否	隆田里	中山路一段 127 號	全區	120.3150956	23.1923178	910	130	780	522	2742	<input checked="" type="checkbox"/> 風災 <input checked="" type="checkbox"/> 水災 <input checked="" type="checkbox"/> 震災 <input type="checkbox"/> 土石流 <input type="checkbox"/> 海嘯 <input type="checkbox"/> 核災 <input type="checkbox"/> 生物病原害 <input type="checkbox"/> 坡地災害 <input type="checkbox"/> 火山災害 <input type="checkbox"/> 其他
156	SD720-0008	官田區	臺南市官田區體育公園	黃一賢	06-5791118	<input checked="" type="checkbox"/> 是 <input type="checkbox"/> 否	隆田里	隆林路 28 號	全區	120.3150342	23.1899615	250	0	250	0	1056	<input checked="" type="checkbox"/> 風災 <input type="checkbox"/> 水災 <input checked="" type="checkbox"/> 震災 <input type="checkbox"/> 土石流 <input type="checkbox"/> 海嘯 <input type="checkbox"/> 核災 <input type="checkbox"/> 生物病原害 <input type="checkbox"/> 坡地災害 <input type="checkbox"/> 火山災害 <input type="checkbox"/> 其他
157	SD742-0001	大內區	大內國小	李英昭	06-5761001	<input checked="" type="checkbox"/> 是 <input type="checkbox"/> 否	大內里	大內區 大內里 63 號	大內里、 內江里 內郭里、 石城里 石林里、 石湖里	120.3605	23.119	230	120	110	1785	330	<input checked="" type="checkbox"/> 風災 <input checked="" type="checkbox"/> 水災 <input checked="" type="checkbox"/> 震災 <input type="checkbox"/> 土石流 <input type="checkbox"/> 海嘯 <input type="checkbox"/> 核災 <input type="checkbox"/> 生物病原害 <input type="checkbox"/> 坡地災害 <input type="checkbox"/> 火山災害 <input type="checkbox"/> 其他

序號	收容所編號	區別	收容所名稱	管理人	電話	同時為物資儲放點	收容所里別	收容所地址(路段巷弄號)	服務里別	經度座標	緯度座標	最大容納人數(/人)	室內容納人數(/人)	室外容納人數(/人)	室內可收容面積(提報最大數/m <sup>2</sup> )	室外可收容面積(提報最大數/m <sup>2</sup> )	可支援收容災害類型(依社政防救災整合平台類別)
158	SD742-0002	大內區	環湖社區活動中心	潘楊肅銓	06-5760039	<input type="checkbox"/> 是 <input checked="" type="checkbox"/> 否	環湖里	大內區環湖里56號	環湖里	120.4182	23.1478	100	50	50	226	188	■風災 ■水災 ■震災 <input type="checkbox"/> 土石流 <input type="checkbox"/> 海嘯 <input type="checkbox"/> 核災 <input type="checkbox"/> 生物病原害 <input type="checkbox"/> 坡地災害 <input type="checkbox"/> 火山災害 <input type="checkbox"/> 其他
159	SD742-0003	大內區	頭社社區活動中心	羅文宗	06-5762925	<input type="checkbox"/> 是 <input checked="" type="checkbox"/> 否	頭社里	大內區頭社里10-1號	頭社里	120.3848	23.1433	35	20	15	96	30	■風災 ■水災 ■震災 <input type="checkbox"/> 土石流 <input type="checkbox"/> 海嘯 <input type="checkbox"/> 核災 <input type="checkbox"/> 生物病原害 <input type="checkbox"/> 坡地災害 <input type="checkbox"/> 火山災害 <input type="checkbox"/> 其他
160	SD742-0004	大內區	曲溪社區活動中心	王淳木藝	06-5765072	<input type="checkbox"/> 是 <input checked="" type="checkbox"/> 否	曲溪里	大內區曲溪里51-2號	曲溪里	120.3873	23.1184	25	15	10	168	20	■風災 ■水災 ■震災 <input type="checkbox"/> 土石流 <input type="checkbox"/> 海嘯 <input type="checkbox"/> 核災 <input type="checkbox"/> 生物病原害 <input type="checkbox"/> 坡地災害 <input type="checkbox"/> 火山災害 <input type="checkbox"/> 其他
161	SD742-0005	大內區	二溪社區活動中心	葉榮州	06-5763779	<input type="checkbox"/> 是 <input checked="" type="checkbox"/> 否	二溪里	大內區二溪里198-1號	二溪里	120.3926	23.1226	30	30	0	137	0	■風災 ■水災 ■震災 <input type="checkbox"/> 土石流 <input type="checkbox"/> 海嘯 <input type="checkbox"/> 核災 <input type="checkbox"/> 生物病原害 <input type="checkbox"/> 坡地災害 <input type="checkbox"/> 火山災害 <input type="checkbox"/> 其他
162	SD742-0006	大內區	大內國中	李世昌	06-5761010#101	<input type="checkbox"/> 是 <input checked="" type="checkbox"/> 否	內江里	大內區內江里319之1號	全區	120.3647	23.11239	750	150	600	1195	9274	<input type="checkbox"/> 風災 <input type="checkbox"/> 水災 ■震災 <input type="checkbox"/> 土石流 <input type="checkbox"/> 海嘯 <input type="checkbox"/> 核災 <input type="checkbox"/> 生物病原害 <input type="checkbox"/> 坡地災害 <input type="checkbox"/> 火山災害 <input type="checkbox"/> 其他
163	SD742-0007	大內區	石子瀨社區活動中心	楊金池	06-5761341	<input type="checkbox"/> 是 <input checked="" type="checkbox"/> 否	石城里	大內區石城里114-66號	石城里 石林里 石湖里	120.35433	23.1221	20	20	0	803	0	<input type="checkbox"/> 風災 <input type="checkbox"/> 水災 ■震災 <input type="checkbox"/> 土石流 <input type="checkbox"/> 海嘯 <input type="checkbox"/> 核災 <input type="checkbox"/> 生物病原害 <input type="checkbox"/> 坡地災害 <input type="checkbox"/> 火山災害 <input type="checkbox"/> 其他
164	SD723-0001	西港區	永樂里活動中心	郭吉山	06-7950656	<input type="checkbox"/> 是 <input checked="" type="checkbox"/> 否	永樂里	臺南市西港區大塆寮59-35號	永樂里	120.179055	23.104330	170	60	110	315	1167	■風災 ■水災 ■震災 <input type="checkbox"/> 土石流 <input type="checkbox"/> 海嘯 <input type="checkbox"/> 核災 <input type="checkbox"/> 生物病原害 <input type="checkbox"/> 坡地災害 <input type="checkbox"/> 火山災害 <input type="checkbox"/> 其他

序號	收容所編號	區別	收容所名稱	管理人	電話	同時為物資儲放點	收容所里別	收容所地址(路段巷弄號)	服務里別	經度座標	緯度座標	最大容納人數(/人)	室內容納人數(/人)	室外容納人數(/人)	室內可收容面積(提報最大數/m <sup>2</sup> )	室外可收容面積(提報最大數/m <sup>2</sup> )	可支援收容災害類型(依社政防救災整合平台類別)
165	SD723-0002	西港區	港東里活動中心	方郭秀雲	06-7953001	<input type="checkbox"/> 是 <input checked="" type="checkbox"/> 否	港東里	臺南市西港區烏竹林58-5號	港東里	120.216104	23.123331	190	40	150	183	1208	<input checked="" type="checkbox"/> 風災 <input checked="" type="checkbox"/> 水災 <input checked="" type="checkbox"/> 震災 <input type="checkbox"/> 土石流 <input type="checkbox"/> 海嘯 <input type="checkbox"/> 核災 <input type="checkbox"/> 生物病原害 <input type="checkbox"/> 坡地災害 <input type="checkbox"/> 火山災害 <input type="checkbox"/> 其他
166	SD723-0003	西港區	慶安社區活動中心	吳明欽	06-7952196	<input type="checkbox"/> 是 <input checked="" type="checkbox"/> 否	慶安里	臺南市西港區新興街107巷32號	慶安里 西港里 南海里	120.20032459 642624	23.12399385 0592402	600	300	300	1173	2707	<input checked="" type="checkbox"/> 風災 <input checked="" type="checkbox"/> 水災 <input checked="" type="checkbox"/> 震災 <input type="checkbox"/> 土石流 <input type="checkbox"/> 海嘯 <input type="checkbox"/> 核災 <input type="checkbox"/> 生物病原害 <input type="checkbox"/> 坡地災害 <input type="checkbox"/> 火山災害 <input type="checkbox"/> 其他
167	SD723-0004	西港區	西港區老人文康活動中心	謝淑麗	06-7961482	<input checked="" type="checkbox"/> 是 <input type="checkbox"/> 否	營西里	臺南市西港區後營1-2號	營西里 後營里 樣林里	120.215876	23.139342	460	280	180	1121	745	<input checked="" type="checkbox"/> 風災 <input checked="" type="checkbox"/> 水災 <input checked="" type="checkbox"/> 震災 <input type="checkbox"/> 土石流 <input type="checkbox"/> 海嘯 <input type="checkbox"/> 核災 <input type="checkbox"/> 生物病原害 <input type="checkbox"/> 坡地災害 <input type="checkbox"/> 火山災害 <input type="checkbox"/> 其他
168	SD723-0005	西港區	西港區圖書館	李郁潔	06-7951840	<input type="checkbox"/> 是 <input checked="" type="checkbox"/> 否	西港里	臺南市西港區中山路370號	西港里	120.2032073	23.1235086	210	210	0	1073	0	<input checked="" type="checkbox"/> 風災 <input checked="" type="checkbox"/> 水災 <input type="checkbox"/> 震災 <input type="checkbox"/> 土石流 <input type="checkbox"/> 海嘯 <input type="checkbox"/> 核災 <input type="checkbox"/> 生物病原害 <input type="checkbox"/> 坡地災害 <input type="checkbox"/> 火山災害 <input type="checkbox"/> 其他
169	SD723-0006	西港區	後營國小金沙分校	謝婷貽	06-7221655#11	<input type="checkbox"/> 是 <input checked="" type="checkbox"/> 否	金沙里	臺南市西港區砂凹子10-1號	金沙里	120.205457	23.156990	160	30	130	150	1300	<input checked="" type="checkbox"/> 風災 <input checked="" type="checkbox"/> 水災 <input checked="" type="checkbox"/> 震災 <input type="checkbox"/> 土石流 <input type="checkbox"/> 海嘯 <input type="checkbox"/> 核災 <input type="checkbox"/> 生物病原害 <input type="checkbox"/> 坡地災害 <input type="checkbox"/> 火山災害 <input type="checkbox"/> 其他
170	SD723-0007	西港區	私立港明中學	林毓杰	06-7952205#18	<input type="checkbox"/> 是 <input checked="" type="checkbox"/> 否	南海里	臺南市西港區慶安路229號	南海里	120.195291	23.119130	150	150	0	746	0	<input checked="" type="checkbox"/> 風災 <input checked="" type="checkbox"/> 水災 <input type="checkbox"/> 震災 <input type="checkbox"/> 土石流 <input type="checkbox"/> 海嘯 <input type="checkbox"/> 核災 <input type="checkbox"/> 生物病原害 <input type="checkbox"/> 坡地災害 <input type="checkbox"/> 火山災害 <input type="checkbox"/> 其他
171	SD723-0008	西港區	成功國小	何耀章	06-7952204#2820	<input type="checkbox"/> 是 <input checked="" type="checkbox"/> 否	竹林里	臺南市西港區大竹林11號	竹林里 劉厝里 永樂里	120.180781	23.121721	650	450	200	2276	2000	<input checked="" type="checkbox"/> 風災 <input checked="" type="checkbox"/> 水災 <input checked="" type="checkbox"/> 震災 <input type="checkbox"/> 土石流 <input type="checkbox"/> 海嘯 <input type="checkbox"/> 核災 <input type="checkbox"/> 生物病原害 <input type="checkbox"/> 坡地災害 <input type="checkbox"/> 火山災害 <input type="checkbox"/> 其他



序號	收容所編號	區別	收容所名稱	管理人	電話	同時為物資儲放點	收容所里別	收容所地址 (路段巷弄號)	服務里別	經度座標	緯度座標	最大容納人數 (/人)	室內容納人數 (/人)	室外容納人數 (/人)	室內可收容面積 (提報最大數/m <sup>2</sup> )	室外可收容面積 (提報最大數/m <sup>2</sup> )	可支援收容災害類型 (依社政防救災整合平台類別)
172	SD723-0009	西港區	西港國中	李馳容	06-7952071#115	<input type="checkbox"/> 是 <input checked="" type="checkbox"/> 否	西港里	臺南市西港區文化路41號	西港里 港東里 樣林里	120.205032	23.123617	180	180	0	913	0	<input checked="" type="checkbox"/> 風災 <input checked="" type="checkbox"/> 水災 <input type="checkbox"/> 震災 <input type="checkbox"/> 土石流 <input type="checkbox"/> 海嘯 <input type="checkbox"/> 核災 <input type="checkbox"/> 生物病原害 <input type="checkbox"/> 坡地災害 <input type="checkbox"/> 火山災害 <input type="checkbox"/> 其他
173	SD723-0010	西港區	新復里活動中心	黃國文	06-7957668	<input type="checkbox"/> 是 <input checked="" type="checkbox"/> 否	新復里	臺南市西港區溪埔寮19-9號	新復里	120.184647	23.085376	160	40	120	243	1182	<input checked="" type="checkbox"/> 風災 <input checked="" type="checkbox"/> 水災 <input checked="" type="checkbox"/> 震災 <input type="checkbox"/> 土石流 <input type="checkbox"/> 海嘯 <input type="checkbox"/> 核災 <input type="checkbox"/> 生物病原害 <input type="checkbox"/> 坡地災害 <input type="checkbox"/> 火山災害 <input type="checkbox"/> 其他
174	SD724-0001	七股區	七股國小	陳智揚	06-7872076	<input type="checkbox"/> 是 <input checked="" type="checkbox"/> 否	大埤里	臺南市七股區大埤395號	大埤里、 篤加里 溪南里、 玉成里 七股里	120.1384	23.1392	70	70	0	450	0	<input checked="" type="checkbox"/> 風災 <input type="checkbox"/> 水災 <input checked="" type="checkbox"/> 震災 <input type="checkbox"/> 土石流 <input checked="" type="checkbox"/> 海嘯 <input type="checkbox"/> 核災 <input type="checkbox"/> 生物病原害 <input type="checkbox"/> 坡地災害 <input type="checkbox"/> 火山災害 <input type="checkbox"/> 其他
175	SD724-0002	七股區	義合里多功能活動中心	黃文乾	06-7891113	<input type="checkbox"/> 是 <input checked="" type="checkbox"/> 否	義合里	臺南市七股區義合72之2號	義合里	120.14216	23.10159	70	70	0	420	0	<input checked="" type="checkbox"/> 風災 <input checked="" type="checkbox"/> 水災 <input checked="" type="checkbox"/> 震災 <input type="checkbox"/> 土石流 <input type="checkbox"/> 海嘯 <input type="checkbox"/> 核災 <input type="checkbox"/> 生物病原害 <input type="checkbox"/> 坡地災害 <input type="checkbox"/> 火山災害 <input type="checkbox"/> 其他
176	SD724-0004	七股區	龍山里漁民活動中心	王文財	06-7872072	<input type="checkbox"/> 是 <input checked="" type="checkbox"/> 否	龍山里	臺南市七股區龍山211-33號	龍山里 鹽埕里 西寮里 中寮里	120.11466812 196443	23.13776002 1183826	160	160	0	980	0	<input checked="" type="checkbox"/> 風災 <input type="checkbox"/> 水災 <input checked="" type="checkbox"/> 震災 <input type="checkbox"/> 土石流 <input checked="" type="checkbox"/> 海嘯 <input type="checkbox"/> 核災 <input type="checkbox"/> 生物病原害 <input type="checkbox"/> 坡地災害 <input type="checkbox"/> 火山災害 <input type="checkbox"/> 其他
177	SD724-0005	七股區	大潭里漁民活動中心	陳中正	06-7941118	<input type="checkbox"/> 是 <input checked="" type="checkbox"/> 否	大潭里	臺南市七股區台潭28-6號	大潭里 頂山里	120.13215	23.18803	100	100	0	600	0	<input checked="" type="checkbox"/> 風災 <input checked="" type="checkbox"/> 水災 <input checked="" type="checkbox"/> 震災 <input type="checkbox"/> 土石流 <input type="checkbox"/> 海嘯 <input type="checkbox"/> 核災 <input type="checkbox"/> 生物病原害 <input type="checkbox"/> 坡地災害 <input type="checkbox"/> 火山災害 <input type="checkbox"/> 其他
178	SD724-0006	七股區	大埤里漁民活動中心	陳清文	06-7875039	<input type="checkbox"/> 是 <input checked="" type="checkbox"/> 否	大埤里	臺南市七股區大埤271-1號	大埤里	120.14192	23.14489	60	60	0	385	0	<input checked="" type="checkbox"/> 風災 <input checked="" type="checkbox"/> 水災 <input checked="" type="checkbox"/> 震災 <input type="checkbox"/> 土石流 <input type="checkbox"/> 海嘯 <input type="checkbox"/> 核災 <input type="checkbox"/> 生物病原害 <input type="checkbox"/> 坡地災害 <input type="checkbox"/> 火山災害 <input type="checkbox"/> 其他

序號	收容所編號	區別	收容所名稱	管理人	電話	同時為物資儲放點	收容所里別	收容所地址 (路段巷弄號)	服務里別	經度座標	緯度座標	最大容納人數 (/人)	室內容納人數 (/人)	室外容納人數 (/人)	室內可收容面積 (提報最大數/m <sup>2</sup> )	室外可收容面積 (提報最大數/m <sup>2</sup> )	可支援收容災害類型 (依社政防救災整合平台類別)
179	SD724-0007	七股區	城內里活動中心	蘇龍標	06-7943168	<input type="checkbox"/> 是 <input checked="" type="checkbox"/> 否	後港里	臺南市七股區城內16-3號	後港里	120.14310290	23.1786664	50	50	0	320	0	<input checked="" type="checkbox"/> 風災 <input checked="" type="checkbox"/> 水災 <input checked="" type="checkbox"/> 震災 <input type="checkbox"/> 土石流 <input type="checkbox"/> 海嘯 <input type="checkbox"/> 核災 <input type="checkbox"/> 生物病原害 <input type="checkbox"/> 坡地災害 <input type="checkbox"/> 火山災害 <input type="checkbox"/> 其他
180	SD724-0008	七股區	樹林社區活動中心	黃寶田	06-7891009	<input type="checkbox"/> 是 <input checked="" type="checkbox"/> 否	樹林里	臺南市七股區樹林5-8號	樹林里 竹橋里	120.15628	23.11453	70	70	0	420	0	<input checked="" type="checkbox"/> 風災 <input checked="" type="checkbox"/> 水災 <input checked="" type="checkbox"/> 震災 <input type="checkbox"/> 土石流 <input type="checkbox"/> 海嘯 <input type="checkbox"/> 核災 <input type="checkbox"/> 生物病原害 <input type="checkbox"/> 坡地災害 <input type="checkbox"/> 火山災害 <input type="checkbox"/> 其他
181	SD724-0009	七股區	行政院國軍退除役官兵輔導委員會佳里榮譽國民之家	白永成	06-7880664	<input type="checkbox"/> 是 <input checked="" type="checkbox"/> 否	三股里	臺南市七股區三股147號	三股里 十份里 永吉里	120.1231	23.1043	21	21	0	120	0	<input checked="" type="checkbox"/> 風災 <input checked="" type="checkbox"/> 水災 <input checked="" type="checkbox"/> 震災 <input type="checkbox"/> 土石流 <input type="checkbox"/> 海嘯 <input type="checkbox"/> 核災 <input type="checkbox"/> 生物病原害 <input type="checkbox"/> 坡地災害 <input type="checkbox"/> 火山災害 <input type="checkbox"/> 其他
182	SD724-0010	七股區	私立昭明國中	李媣	06-7872053	<input type="checkbox"/> 是 <input checked="" type="checkbox"/> 否	大埤里	臺南市七股區大埤315號	大埤里、 篤加里 溪南里、 玉成里 七股里	120.1422	23.1422	170	170	0	1050	0	<input checked="" type="checkbox"/> 風災 <input checked="" type="checkbox"/> 水災 <input checked="" type="checkbox"/> 震災 <input type="checkbox"/> 土石流 <input type="checkbox"/> 海嘯 <input type="checkbox"/> 核災 <input type="checkbox"/> 生物病原害 <input type="checkbox"/> 坡地災害 <input type="checkbox"/> 火山災害 <input type="checkbox"/> 其他
183	SD724-0011	七股區	三股國小操場	王富美	06-7880744	<input type="checkbox"/> 是 <input checked="" type="checkbox"/> 否	三股里	臺南市七股區三股100號	三股里	120.11691	23.10189	300	0	300	0	3250	<input type="checkbox"/> 風災 <input type="checkbox"/> 水災 <input checked="" type="checkbox"/> 震災 <input type="checkbox"/> 土石流 <input type="checkbox"/> 海嘯 <input type="checkbox"/> 核災 <input type="checkbox"/> 生物病原害 <input type="checkbox"/> 坡地災害 <input type="checkbox"/> 火山災害 <input type="checkbox"/> 其他
184	SD724-0012	七股區	後港國小操場	方婉真	06-7941305	<input type="checkbox"/> 是 <input checked="" type="checkbox"/> 否	大潭里	臺南市七股區台潭1號	大潭里	120.13693	23.18428	500	0	500	0	5400	<input type="checkbox"/> 風災 <input type="checkbox"/> 水災 <input checked="" type="checkbox"/> 震災 <input type="checkbox"/> 土石流 <input type="checkbox"/> 海嘯 <input type="checkbox"/> 核災 <input type="checkbox"/> 生物病原害 <input type="checkbox"/> 坡地災害 <input type="checkbox"/> 火山災害 <input type="checkbox"/> 其他
185	SD724-0013	七股區	佳里國中後港校區操場	李月華	06-7941357	<input type="checkbox"/> 是 <input checked="" type="checkbox"/> 否	大潭里	臺南市七股區頂潭93號	大潭里	120.134441	23.188062	500	0	500	0	5202	<input type="checkbox"/> 風災 <input type="checkbox"/> 水災 <input checked="" type="checkbox"/> 震災 <input type="checkbox"/> 土石流 <input type="checkbox"/> 海嘯 <input type="checkbox"/> 核災 <input type="checkbox"/> 生物病原害 <input type="checkbox"/> 坡地災害 <input type="checkbox"/> 火山災害 <input type="checkbox"/> 其他

序號	收容所編號	區別	收容所名稱	管理人	電話	同時為物資儲放點	收容所里別	收容所地址(路段巷弄號)	服務里別	經度座標	緯度座標	最大容納人數(/人)	室內容納人數(/人)	室外容納人數(/人)	室內可收容面積(提報最大數/m <sup>2</sup> )	室外可收容面積(提報最大數/m <sup>2</sup> )	可支援收容災害類型(依社政防救災整合平台類別)
186	SD724-0014	七股區	竹橋國小操場	謝宇笙	06-7891041	<input type="checkbox"/> 是 <input checked="" type="checkbox"/> 否	竹橋里	臺南市七股區竹橋130號	竹橋里	120.159186	23.102076	200	0	200	0	1940	<input type="checkbox"/> 風災 <input type="checkbox"/> 水災 <input checked="" type="checkbox"/> 震災 <input type="checkbox"/> 土石流 <input type="checkbox"/> 海嘯 <input type="checkbox"/> 核災 <input type="checkbox"/> 生物病原害 <input type="checkbox"/> 坡地災害 <input type="checkbox"/> 火山災害 <input type="checkbox"/> 其他
187	SD725-0001	將軍區	老人文康活動中心	江珮宜	06-7944851	<input checked="" type="checkbox"/> 是 <input type="checkbox"/> 否	忠嘉里	臺南市將軍區忠嘉里忠興180-50號	全區	120.160517	23.201293	200	100	100	300	300	<input checked="" type="checkbox"/> 風災 <input checked="" type="checkbox"/> 水災 <input checked="" type="checkbox"/> 震災 <input type="checkbox"/> 土石流 <input checked="" type="checkbox"/> 海嘯 <input type="checkbox"/> 核災 <input type="checkbox"/> 生物病原害 <input type="checkbox"/> 坡地災害 <input type="checkbox"/> 火山災害 <input type="checkbox"/> 其他
188	SD725-0002	將軍區	滬汪國民國小	李季剛	06-7942012	<input type="checkbox"/> 是 <input checked="" type="checkbox"/> 否	長榮里	臺南市將軍區長榮里長榮4號	忠嘉里 長榮里 西甲里	120.159500	23.198674	560	560	0	1680	0	<input checked="" type="checkbox"/> 風災 <input checked="" type="checkbox"/> 水災 <input checked="" type="checkbox"/> 震災 <input type="checkbox"/> 土石流 <input checked="" type="checkbox"/> 海嘯 <input type="checkbox"/> 核災 <input type="checkbox"/> 生物病原害 <input type="checkbox"/> 坡地災害 <input type="checkbox"/> 火山災害 <input type="checkbox"/> 其他
189	SD725-0003	將軍區	苓和國民國小	謝維軒	06-7942031	<input type="checkbox"/> 是 <input checked="" type="checkbox"/> 否	苓仔寮里	臺南市將軍區苓仔寮里苓和132號	苓仔寮里 巷埔里	120.1616517	23.2190428	500	200	300	600	900	<input checked="" type="checkbox"/> 風災 <input checked="" type="checkbox"/> 水災 <input checked="" type="checkbox"/> 震災 <input type="checkbox"/> 土石流 <input checked="" type="checkbox"/> 海嘯 <input type="checkbox"/> 核災 <input type="checkbox"/> 生物病原害 <input type="checkbox"/> 坡地災害 <input type="checkbox"/> 火山災害 <input type="checkbox"/> 其他
190	SD725-0004	將軍區	將軍國民國中	郭奇鑫	06-7942042	<input type="checkbox"/> 是 <input checked="" type="checkbox"/> 否	忠嘉里	臺南市將軍區忠嘉里昌平1-1號	長沙里 平沙里 鯤鯨里 鯤溟里	120.151146	23.206679	500	400	100	1200	300	<input checked="" type="checkbox"/> 風災 <input checked="" type="checkbox"/> 水災 <input checked="" type="checkbox"/> 震災 <input type="checkbox"/> 土石流 <input checked="" type="checkbox"/> 海嘯 <input type="checkbox"/> 核災 <input type="checkbox"/> 生物病原害 <input type="checkbox"/> 坡地災害 <input type="checkbox"/> 火山災害 <input type="checkbox"/> 其他
191	SD725-0005	將軍區	將軍國民國小	林錦杏	06-7942034	<input type="checkbox"/> 是 <input checked="" type="checkbox"/> 否	將軍里	臺南市將軍區將軍里將貴58號	將軍里 玉山里 廣山里	120.136464	23.215232	200	200	0	600	0	<input checked="" type="checkbox"/> 風災 <input checked="" type="checkbox"/> 水災 <input checked="" type="checkbox"/> 震災 <input type="checkbox"/> 土石流 <input checked="" type="checkbox"/> 海嘯 <input type="checkbox"/> 核災 <input type="checkbox"/> 生物病原害 <input type="checkbox"/> 坡地災害 <input type="checkbox"/> 火山災害 <input type="checkbox"/> 其他
192	SD727-0002	北門區	臺南市北門區公所	涂惠雯	06-7862001	<input checked="" type="checkbox"/> 是 <input type="checkbox"/> 否	北門里	臺南市北門區北門里舊埕108號	玉港里 文山里	120.12547	23.26781	50	50	0	162	0	<input type="checkbox"/> 風災 <input checked="" type="checkbox"/> 水災 <input checked="" type="checkbox"/> 震災 <input type="checkbox"/> 土石流 <input checked="" type="checkbox"/> 海嘯 <input type="checkbox"/> 核災 <input type="checkbox"/> 生物病原害 <input type="checkbox"/> 坡地災害 <input type="checkbox"/> 火山災害 <input type="checkbox"/> 其他

序號	收容所編號	區別	收容所名稱	管理人	電話	同時為物資儲放點	收容所里別	收容所地址(路段巷弄號)	服務里別	經度座標	緯度座標	最大容納人數(/人)	室內容納人數(/人)	室外容納人數(/人)	室內可收容面積(提報最大數/m <sup>2</sup> )	室外可收容面積(提報最大數/m <sup>2</sup> )	可支援收容災害類型(依社政防救災整合平台類別)
193	SD727-0003	北門區	北門國小	陳鴻錕	06-7862035	<input type="checkbox"/> 是 <input checked="" type="checkbox"/> 否	北門里	臺南市北門區北門里舊埕3號	北門里永隆里三光里慈安里	120.12511	23.26550	900	150	750	600	4500	<input type="checkbox"/> 風災 <input checked="" type="checkbox"/> 水災 <input checked="" type="checkbox"/> 震災 <input type="checkbox"/> 土石流 <input type="checkbox"/> 海嘯 <input type="checkbox"/> 核災 <input type="checkbox"/> 生物病原害 <input type="checkbox"/> 坡地災害 <input type="checkbox"/> 火山災害 <input type="checkbox"/> 其他
194	SD727-0004	北門區	蚵寮國小	陳柏宏	06-7863250	<input type="checkbox"/> 是 <input checked="" type="checkbox"/> 否	蚵寮里	臺南市北門區蚵寮里蚵寮791號	蚵寮里保吉里錦湖里雙春里	120.13781	23.28698	600	100	500	459	2200	<input type="checkbox"/> 風災 <input checked="" type="checkbox"/> 水災 <input checked="" type="checkbox"/> 震災 <input type="checkbox"/> 土石流 <input type="checkbox"/> 海嘯 <input type="checkbox"/> 核災 <input type="checkbox"/> 生物病原害 <input type="checkbox"/> 坡地災害 <input type="checkbox"/> 火山災害 <input type="checkbox"/> 其他
195	SD727-0005	北門區	老人文康中心	陳慈瑜	06-7862001	<input checked="" type="checkbox"/> 是 <input type="checkbox"/> 否	北門里	臺南市北門區北門里66號	北門里水隆里	120.12539	23.26593	100	100	0	373	0	<input checked="" type="checkbox"/> 風災 <input checked="" type="checkbox"/> 水災 <input checked="" type="checkbox"/> 震災 <input type="checkbox"/> 土石流 <input type="checkbox"/> 海嘯 <input type="checkbox"/> 核災 <input type="checkbox"/> 生物病原害 <input type="checkbox"/> 坡地災害 <input type="checkbox"/> 火山災害 <input type="checkbox"/> 其他
196	SD744-0001	新市區	新市區文康育樂中心	黃詠填	06-5898318	<input type="checkbox"/> 是 <input checked="" type="checkbox"/> 否	新和里	臺南市新市區忠孝街189號	永就里新和里	120.2945	23.0751	100	100	0	483	0	<input type="checkbox"/> 風災 <input checked="" type="checkbox"/> 水災 <input checked="" type="checkbox"/> 震災 <input type="checkbox"/> 土石流 <input type="checkbox"/> 海嘯 <input type="checkbox"/> 核災 <input type="checkbox"/> 生物病原害 <input type="checkbox"/> 坡地災害 <input type="checkbox"/> 火山災害 <input type="checkbox"/> 其他
197	SD744-0002	新市區	新市區老人文康活動中心	辜文正	06-5896583	<input type="checkbox"/> 是 <input checked="" type="checkbox"/> 否	社內里	臺南市新市區社內91-22號	社內里大洲里	120.278	23.078295	250	250	0	904	0	<input type="checkbox"/> 風災 <input checked="" type="checkbox"/> 水災 <input type="checkbox"/> 震災 <input type="checkbox"/> 土石流 <input type="checkbox"/> 海嘯 <input type="checkbox"/> 核災 <input type="checkbox"/> 生物病原害 <input type="checkbox"/> 坡地災害 <input type="checkbox"/> 火山災害 <input type="checkbox"/> 其他
198	SD744-0003	新市區	新市國小學生活動中心	蘇首銘	5992895#831	<input type="checkbox"/> 是 <input checked="" type="checkbox"/> 否	新市里	臺南市新市區中興街1號	三舍里豐華里	120.2958	23.0787	300	300	0	912	0	<input type="checkbox"/> 風災 <input checked="" type="checkbox"/> 水災 <input type="checkbox"/> 震災 <input type="checkbox"/> 土石流 <input type="checkbox"/> 海嘯 <input type="checkbox"/> 核災 <input type="checkbox"/> 生物病原害 <input type="checkbox"/> 坡地災害 <input type="checkbox"/> 火山災害 <input type="checkbox"/> 其他
199	SD744-0004	新市區	新市國中	王雅締	5991420#6001	<input type="checkbox"/> 是 <input checked="" type="checkbox"/> 否	港墘里	臺南市新市區民族路76號	大營里港墘里	120.3005	23.0834	2300	300	2000	2204	7165	<input checked="" type="checkbox"/> 風災 <input checked="" type="checkbox"/> 水災 <input checked="" type="checkbox"/> 震災 <input type="checkbox"/> 土石流 <input type="checkbox"/> 海嘯 <input type="checkbox"/> 核災 <input type="checkbox"/> 生物病原害 <input type="checkbox"/> 坡地災害 <input type="checkbox"/> 火山災害 <input type="checkbox"/> 其他

序號	收容所編號	區別	收容所名稱	管理人	電話	同時為物資儲放點	收容所里別	收容所地址(路段巷弄號)	服務里別	經度座標	緯度座標	最大容納人數(/人)	室內容納人數(/人)	室外容納人數(/人)	室內可收容面積(提報最大數/m <sup>2</sup> )	室外可收容面積(提報最大數/m <sup>2</sup> )	可支援收容災害類型(依社政防救災整合平台類別)
200	SD744-0005	新市區	新市區公所三樓大禮堂	林慧婷	5994711#280	<input checked="" type="checkbox"/> 是 <input type="checkbox"/> 否	新市里	臺南市新市區中興街12號	新市里	120.295129	23.07895	100	100	0	303	0	<input type="checkbox"/> 風災 <input checked="" type="checkbox"/> 水災 <input checked="" type="checkbox"/> 震災 <input type="checkbox"/> 土石流 <input type="checkbox"/> 海嘯 <input type="checkbox"/> 核災 <input type="checkbox"/> 生物病原害 <input type="checkbox"/> 坡地災害 <input type="checkbox"/> 火山災害 <input type="checkbox"/> 其他
201	SD744-0006	新市區	大社國小學生活動中心	張妙瑛	5991593#805	<input type="checkbox"/> 是 <input checked="" type="checkbox"/> 否	大社里	臺南市新市區大社39號	大社里潭頂里	120.3191	23.0863	300	300	0	1130	0	<input type="checkbox"/> 風災 <input checked="" type="checkbox"/> 水災 <input type="checkbox"/> 震災 <input type="checkbox"/> 土石流 <input type="checkbox"/> 海嘯 <input type="checkbox"/> 核災 <input type="checkbox"/> 生物病原害 <input type="checkbox"/> 坡地災害 <input type="checkbox"/> 火山災害 <input type="checkbox"/> 其他
202	SD744-0008	新市區	新市區三里聯合活動中心	吳升分	5894976	<input type="checkbox"/> 是 <input checked="" type="checkbox"/> 否	新和里	臺南市新市區民生路112號	社內里新和里	120.287971	23.080224	200	200	0	940	0	<input type="checkbox"/> 風災 <input checked="" type="checkbox"/> 水災 <input checked="" type="checkbox"/> 震災 <input type="checkbox"/> 土石流 <input type="checkbox"/> 海嘯 <input type="checkbox"/> 核災 <input type="checkbox"/> 生物病原害 <input type="checkbox"/> 坡地災害 <input type="checkbox"/> 火山災害 <input type="checkbox"/> 其他
203	SD744-0009	新市區	新市區豐球場	黃莉珊	06-5994711-168	<input type="checkbox"/> 是 <input checked="" type="checkbox"/> 否	社內里	臺南市新市區富中街與富安二街交叉路口	視災情因應調整	120.286551	23.079527	2000	0	2000	0	8700	<input type="checkbox"/> 風災 <input type="checkbox"/> 水災 <input checked="" type="checkbox"/> 震災 <input type="checkbox"/> 土石流 <input type="checkbox"/> 海嘯 <input type="checkbox"/> 核災 <input type="checkbox"/> 生物病原害 <input type="checkbox"/> 坡地災害 <input type="checkbox"/> 火山災害 <input type="checkbox"/> 其他
204	SD745-0001	安定區	安定區公所	陳柏宏	06-5921116	<input checked="" type="checkbox"/> 是 <input type="checkbox"/> 否	安定里	臺南市安定區安定里59號	安定區各里(蘇林里、蘇厝里優先收容)	120.237294	23.121689	50	50	0	425	0	<input checked="" type="checkbox"/> 風災 <input checked="" type="checkbox"/> 水災 <input type="checkbox"/> 震災 <input type="checkbox"/> 土石流 <input type="checkbox"/> 海嘯 <input type="checkbox"/> 核災 <input type="checkbox"/> 生物病原害 <input type="checkbox"/> 坡地災害 <input type="checkbox"/> 火山災害 <input type="checkbox"/> 其他
205	SD745-0002	安定區	海寮社區活動中心	方慶瀛	06-5938880	<input type="checkbox"/> 是 <input checked="" type="checkbox"/> 否	海寮里	臺南市安定區海寮里15之3號	海寮里港口里新吉里	120.211027	23.096746	200	200	0	988	0	<input checked="" type="checkbox"/> 風災 <input checked="" type="checkbox"/> 水災 <input type="checkbox"/> 震災 <input type="checkbox"/> 土石流 <input type="checkbox"/> 海嘯 <input type="checkbox"/> 核災 <input type="checkbox"/> 生物病原害 <input type="checkbox"/> 坡地災害 <input type="checkbox"/> 火山災害 <input type="checkbox"/> 其他
206	SD745-0003	安定區	安定區老人文康活動中心	陳瓊花	06-5923876	<input checked="" type="checkbox"/> 是 <input type="checkbox"/> 否	安定里	臺南市安定區安定里131之1號	安定里安加里港尾里	120.237092	23.120082	50	50	0	198	0	<input checked="" type="checkbox"/> 風災 <input checked="" type="checkbox"/> 水災 <input type="checkbox"/> 震災 <input type="checkbox"/> 土石流 <input type="checkbox"/> 海嘯 <input type="checkbox"/> 核災 <input type="checkbox"/> 生物病原害 <input type="checkbox"/> 坡地災害 <input type="checkbox"/> 火山災害 <input type="checkbox"/> 其他

序號	收容所編號	區別	收容所名稱	管理人	電話	同時為物資儲放點	收容所里別	收容所地址 (路段巷弄號)	服務里別	經度座標	緯度座標	最大容納人數 (/人)	室內容納人數 (/人)	室外容納人數 (/人)	室內可收容面積 (提報最大數/m <sup>2</sup> )	室外可收容面積 (提報最大數/m <sup>2</sup> )	可支援收容災害類型 (依社政防救災整合平台類別)
207	SD745-0004	安定區	南安社區活動中心	黃泳蓁	06-5921202	<input type="checkbox"/> 是 <input checked="" type="checkbox"/> 否	文科里	臺南市安定區油車1號	文科里	120.227182	23.102558	50	50	0	187	0	■風災 ■水災 □震災 □土石流 □海嘯 □核災 □生物病原害 □坡地災害 □火山災害 □其他
208	SD745-0005	安定區	大同社區活動中心	葉進丁	06-5931480	<input type="checkbox"/> 是 <input checked="" type="checkbox"/> 否	嘉同里	臺南市安定區大同里81號	嘉同里 港南里 中沙里 中榮里	120.223549	23.083785	50	50	0	442	0	■風災 ■水災 □震災 □土石流 □海嘯 □核災 □生物病原害 □坡地災害 □火山災害 □其他
209	SD745-0006	安定區	安定國中 (臨時備用場所)	高煒傑	06-5922003	<input type="checkbox"/> 是 <input checked="" type="checkbox"/> 否	安加里	臺南市安定區安加里262-1號	臨時備用場所	120.233607	23.114379	350	350	0	1944	0	■風災 ■水災 ■震災 □土石流 □海嘯 □核災 □生物病原害 □坡地災害 □火山災害 □其他
210	SD745-0007	安定區	南安國小 (臨時備用場所)	吳紋青	06-5922023	<input type="checkbox"/> 是 <input checked="" type="checkbox"/> 否	文科里	臺南市安定區油車62號	臨時備用場所	120.224934	23.098222	350	350	0	6849	0	■風災 ■水災 ■震災 □土石流 □海嘯 □核災 □生物病原害 □坡地災害 □火山災害 □其他
211	SD745-0008	安定區	南興國小 (臨時備用場所)	黃海山	06-5931038	<input type="checkbox"/> 是 <input checked="" type="checkbox"/> 否	嘉同里	臺南市安定區六塊寮30號	臨時備用場所	120.218529	23.080666	300	300	0	990	0	■風災 ■水災 ■震災 □土石流 □海嘯 □核災 □生物病原害 □坡地災害 □火山災害 □其他
212	SD745-0009	安定區	安定複合式運動場四周及南安國小操場	陳奕齊	06-5921116	<input type="checkbox"/> 是 <input checked="" type="checkbox"/> 否	港口里	臺南市安定區港口里333-22號	港尾里、 中榮里 港口里、 港南里 嘉同里、 中沙里 新吉里、 海寮里 文科里	120.229963	23.096386	800	0	800	0	23731	□風災 □水災 ■震災 □土石流 □海嘯 □核災 □生物病原害 □坡地災害 □火山災害 □其他

序號	收容所編號	區別	收容所名稱	管理人	電話	同時為物資儲放點	收容所里別	收容所地址 (路段巷弄號)	服務里別	經度座標	緯度座標	最大容納人數 (/人)	室內容納人數 (/人)	室外容納人數 (/人)	室內可收容面積 (提報最大數/m <sup>2</sup> )	室外可收容面積 (提報最大數/m <sup>2</sup> )	可支援收容災害類型 (依社政防救災整合平台類別)
213	SD745-0010	安定區	安定體育運動公園	陳奕齊	06-5921116	<input type="checkbox"/> 是 <input checked="" type="checkbox"/> 否	安加里	臺南市安定區安加里 243-5 號旁	全區	120.238228	23.117182	1000	0	1000	0	19545	<input type="checkbox"/> 風災 <input type="checkbox"/> 水災 <input checked="" type="checkbox"/> 震災 <input type="checkbox"/> 土石流 <input type="checkbox"/> 海嘯 <input type="checkbox"/> 核災 <input type="checkbox"/> 生物病原害 <input type="checkbox"/> 坡地災害 <input type="checkbox"/> 火山災害 <input type="checkbox"/> 其他
214	SD743-0001	山上區	山上小學	鄭至傑	06-5781203#803	<input type="checkbox"/> 是 <input checked="" type="checkbox"/> 否	南洲里	臺南市山上區南洲 43 號	全區	120.35517	23.10074	1000	200	800	1544.47	2560	<input checked="" type="checkbox"/> 風災 <input checked="" type="checkbox"/> 水災 <input checked="" type="checkbox"/> 震災 <input type="checkbox"/> 土石流 <input type="checkbox"/> 海嘯 <input type="checkbox"/> 核災 <input type="checkbox"/> 生物病原害 <input type="checkbox"/> 坡地災害 <input type="checkbox"/> 火山災害 <input type="checkbox"/> 其他
215	SD743-0002	山上區	山上國中	康榮顯	06-5781023#13	<input type="checkbox"/> 是 <input checked="" type="checkbox"/> 否	山上里	臺南市山上區山上 130 號	全區	120.35730	23.10335	200	200	0	1270	0	<input checked="" type="checkbox"/> 風災 <input checked="" type="checkbox"/> 水災 <input checked="" type="checkbox"/> 震災 <input type="checkbox"/> 土石流 <input type="checkbox"/> 海嘯 <input type="checkbox"/> 核災 <input type="checkbox"/> 生物病原害 <input type="checkbox"/> 坡地災害 <input type="checkbox"/> 火山災害 <input type="checkbox"/> 其他
216	SD743-0003	山上區	山上區公所	蔡俊男	06-5781801	<input checked="" type="checkbox"/> 是 <input type="checkbox"/> 否	南洲里	臺南市山上區南洲 325 號	全區	120.35271	23.10369	50	50	0	232	0	<input checked="" type="checkbox"/> 風災 <input checked="" type="checkbox"/> 水災 <input checked="" type="checkbox"/> 震災 <input type="checkbox"/> 土石流 <input type="checkbox"/> 海嘯 <input type="checkbox"/> 核災 <input type="checkbox"/> 生物病原害 <input type="checkbox"/> 坡地災害 <input type="checkbox"/> 火山災害 <input type="checkbox"/> 其他
217	SD743-0004	山上區	南洲里農民教育活動中心	李振家	06-5782045	<input type="checkbox"/> 是 <input checked="" type="checkbox"/> 否	南洲里	臺南市山上區南洲 197 號	南洲里	120.353468	23.101436	150	150	0	647.22	0	<input checked="" type="checkbox"/> 風災 <input checked="" type="checkbox"/> 水災 <input type="checkbox"/> 震災 <input type="checkbox"/> 土石流 <input type="checkbox"/> 海嘯 <input type="checkbox"/> 核災 <input type="checkbox"/> 生物病原害 <input type="checkbox"/> 坡地災害 <input type="checkbox"/> 火山災害 <input type="checkbox"/> 其他
218	SD743-0005	山上區	山上里農民教育活動中心	郭文仁	06-5782138	<input type="checkbox"/> 是 <input checked="" type="checkbox"/> 否	山上里	臺南市山上區山上 134-1 號	山上里	120.357672	23.102072	50	50	0	334	0	<input checked="" type="checkbox"/> 風災 <input checked="" type="checkbox"/> 水災 <input type="checkbox"/> 震災 <input type="checkbox"/> 土石流 <input type="checkbox"/> 海嘯 <input type="checkbox"/> 核災 <input type="checkbox"/> 生物病原害 <input type="checkbox"/> 坡地災害 <input type="checkbox"/> 火山災害 <input type="checkbox"/> 其他
219	SD743-0006	山上區	新莊里活動中心	陳朝家	06-5782011	<input type="checkbox"/> 是 <input checked="" type="checkbox"/> 否	新莊里	臺南市山上區大庄 32 號	新莊里	120.35449	23.09436	50	50	0	191	0	<input checked="" type="checkbox"/> 風災 <input checked="" type="checkbox"/> 水災 <input type="checkbox"/> 震災 <input type="checkbox"/> 土石流 <input type="checkbox"/> 海嘯 <input type="checkbox"/> 核災 <input type="checkbox"/> 生物病原害 <input type="checkbox"/> 坡地災害 <input type="checkbox"/> 火山災害 <input type="checkbox"/> 其他

序號	收容所編號	區別	收容所名稱	管理人	電話	同時為物資儲放點	收容所里別	收容所地址(路段巷弄號)	服務里別	經度座標	緯度座標	最大容納人數(/人)	室內容納人數(/人)	室外容納人數(/人)	室內可收容面積(提報最大數/m <sup>2</sup> )	室外可收容面積(提報最大數/m <sup>2</sup> )	可支援收容災害類型(依社政防救災整合平台類別)
220	SD743-0007	山上區	豐德里活動中心	李明良	06-5782235	<input type="checkbox"/> 是 <input checked="" type="checkbox"/> 否	豐德里	臺南市山上區豐德49-2號	豐德里	120.36121	23.07729	50	50	0	180	0	■風災 ■水災 □震災 □土石流 □海嘯 □核災 □生物病原害 □坡地災害 □火山災害 □其他
221	SD743-0008	山上區	平陽里活動中心	董振錫	06-5782726	<input type="checkbox"/> 是 <input checked="" type="checkbox"/> 否	平陽里	臺南市山上區平陽48號	平陽里	120.38053	23.08708	50	50	0	212	0	■風災 ■水災 □震災 □土石流 □海嘯 □核災 □生物病原害 □坡地災害 □火山災害 □其他
222	SD714-0001	玉井區	玉井區公所	郭芳滿	5741141#31	<input checked="" type="checkbox"/> 是 <input type="checkbox"/> 否	玉井里	臺南市玉井區中正路27號	玉井里 豐里里	120.4601109	23.1237866	20	20	0	100	0	■風災 ■水災 □震災 ■土石流 □海嘯 □核災 □生物病原害 □坡地災害 □火山災害 □其他
223	SD714-0002	玉井區	玉井國小	張佳琳	06-5742047#332	<input type="checkbox"/> 是 <input checked="" type="checkbox"/> 否	玉井里	臺南市玉井區中正路1號	玉井里	120.4589913	23.1216367	500	200	300	1900	4500	■風災 ■水災 ■震災 □土石流 □海嘯 □核災 □生物病原害 □坡地災害 □火山災害 □其他
224	SD714-0003	玉井區	玉井國中	陳武成	06-5742214#19	<input type="checkbox"/> 是 <input checked="" type="checkbox"/> 否	玉田里	臺南市玉井區大成路152號	玉田里 竹園里	120.47020	23.12343	760	160	600	1100	9000	■風災 ■水災 ■震災 □土石流 □海嘯 □核災 □生物病原害 □坡地災害 □火山災害 □其他
225	SD714-0004	玉井區	玉井區綜合體育館	林吟臻	06-5741141#24	<input type="checkbox"/> 是 <input checked="" type="checkbox"/> 否	玉田里	臺南市玉井區民族路216號	玉田里	120.4683884	23.123328	260	160	100	1400	1100	■風災 ■水災 ■震災 □土石流 □海嘯 □核災 □生物病原害 □坡地災害 □火山災害 □其他
226	SD714-0005	玉井區	玉井工商	陳弘晉	06-5741101#805	<input type="checkbox"/> 是 <input checked="" type="checkbox"/> 否	玉田里	玉井區玉井里中山路1-1號	玉田里 玉井里	120.45985	23.120129	460	160	300	1100	4500	■風災 ■水災 ■震災 □土石流 □海嘯 □核災 □生物病原害 □坡地災害 □火山災害 □其他



序號	收容所編號	區別	收容所名稱	管理人	電話	同時為物資儲放點	收容所里別	收容所地址(路段巷弄號)	服務里別	經度座標	緯度座標	最大容納人數(/人)	室內容納人數(/人)	室外容納人數(/人)	室內可收容面積(提報最大數/m <sup>2</sup> )	室外可收容面積(提報最大數/m <sup>2</sup> )	可支援收容災害類型(依社政防救災整合平台類別)
227	SD714-0006	玉井區	望明里活動中心	李麗華	06-5747729	<input type="checkbox"/> 是 <input checked="" type="checkbox"/> 否	望明里	臺南市玉井區望明76號	望明里三和里層林里	120.45615	23.10609	30	30	0	422	0	■風災 ■水災 □震災 □土石流 □海嘯 □核災 □生物病原害 □坡地災害 □火山災害 □其他
228	SD714-0007	玉井區	沙田里活動中心	王美華	06-5742716	<input type="checkbox"/> 是 <input checked="" type="checkbox"/> 否	沙田里	臺南市玉井區沙田里沙田33-3號	三埔里沙田里	120.47974	23.110467	20	20	0	369	0	■風災 ■水災 □震災 □土石流 □海嘯 □核災 □生物病原害 □坡地災害 □火山災害 □其他
229	SD714-0008	玉井區	豐里里活動中心	羅銘輝	06-5742514	<input checked="" type="checkbox"/> 是 <input type="checkbox"/> 否	豐里里	臺南市玉井區豐里59-10號	豐里里	120.44417	23.124417	30	30	0	445	0	■風災 ■水災 □震災 ■土石流 □海嘯 □核災 □生物病原害 □坡地災害 □火山災害 □其他
230	SD714-0009	玉井區	清芳社區活動中心	王清風	06-5743327	<input type="checkbox"/> 是 <input checked="" type="checkbox"/> 否	中正里	臺南市玉井區健康街10號	中正里	120.469169	23.130707	20	20	0	232	0	■風災 ■水災 □震災 □土石流 □海嘯 □核災 □生物病原害 □坡地災害 □火山災害 □其他
231	SD715-0001	楠西區	楠西國小	朱玉君校長	06-5751062	<input type="checkbox"/> 是 <input checked="" type="checkbox"/> 否	楠西里	臺南市楠西區四維路69號	全區含東山區南勢里五叉溝	120.484911	23.174147	554	500	54	4751.11	540	■風災 ■水災 ■震災 ■土石流 □海嘯 □核災 □生物病原害 □坡地災害 □火山災害 □其他
232	SD715-0002	楠西區	楠西國中	鄭俊杰校長	06-5751712	<input type="checkbox"/> 是 <input checked="" type="checkbox"/> 否	楠西里	臺南市楠西區中興路107號	全區含東山區南勢里五叉溝	120.484341	23.182492	630	450	180	1753.98	1800	■風災 ■水災 ■震災 ■土石流 □海嘯 □核災 □生物病原害 □坡地災害 □火山災害 □其他
233	SD715-0003	楠西區	楠西區公所	楊惠雯	06-5751575	<input checked="" type="checkbox"/> 是 <input type="checkbox"/> 否	楠西里	臺南市楠西區中正路230號	全區含東山區南勢里五叉溝	120.4863194	23.1741069	40	40	0	2374	0	■風災 ■水災 ■震災 ■土石流 □海嘯 □核災 □生物病原害 □坡地災害 □火山災害 □其他

序號	收容所編號	區別	收容所名稱	管理人	電話	同時為物資儲放點	收容所里別	收容所地址(路段巷弄號)	服務里別	經度座標	緯度座標	最大容納人數(/人)	室內容納人數(/人)	室外容納人數(/人)	室內可收容面積(提報最大數/m <sup>2</sup> )	室外可收容面積(提報最大數/m <sup>2</sup> )	可支援收容災害類型(依社政防救災整合平台類別)
234	SD715-0004	楠西區	楠西區老人文康活動中心	鍾清蘭 理事長	06-5753957	<input type="checkbox"/> 是 <input checked="" type="checkbox"/> 否	楠西里	臺南市楠西區民族路128號	全區 含東山區 南勢里五 叉溝	120.482903	23.180101	80	80	0	989	0	■風災 ■水災 ■震災 ■土石流 □海嘯 □核災 □生物病原害 □坡地災害 □火山災害 □其他
235	SD715-0005	楠西區	大智山玄空法寺	法儒師 父	06-5751660	<input checked="" type="checkbox"/> 是 <input type="checkbox"/> 否	楠西里	臺南市楠西區中華路270號	全區 含東山區 南勢里五 叉溝	120.482541	23.182127	50	50	0	989	0	■風災 ■水災 ■震災 ■土石流 □海嘯 □核災 □生物病原害 □坡地災害 □火山災害 □其他
236	SD716-0001	南化區	臺南市南化區東和社區活動中心	林志明	06-5775001	<input type="checkbox"/> 是 <input checked="" type="checkbox"/> 否	東和里	臺南市南化區東和19-1號	東和里 西埔里	120.474056	23.021112	91	91	0	367	0	■風災 ■水災 ■震災 □土石流 □海嘯 □核災 □生物病原害 □坡地災害 □火山災害 □其他
237	SD716-0002	南化區	臺南市南化區中坑里活動中心	錢百萬	06-5771690	<input type="checkbox"/> 是 <input checked="" type="checkbox"/> 否	中坑里	臺南市南化區中坑38-6號	中坑里 北平里	120.450279	23.045912	59	59	0	236	0	■風災 ■水災 ■震災 □土石流 □海嘯 □核災 □生物病原害 □坡地災害 □火山災害 □其他
238	SD716-0006	南化區	臺南市南化區玉山里活動中心	邱永霖	06-5772128	<input checked="" type="checkbox"/> 是 <input type="checkbox"/> 否	玉山里	臺南市南化區玉山65號	北寮里 玉山里	120.519668	23.075153	130	130	0	523	0	■風災 ■水災 ■震災 ■土石流 □海嘯 □核災 □生物病原害 □坡地災害 □火山災害 □其他
239	SD716-0008	南化區	臺南市南化區關山里活動中心	謝國男	06-5770095	<input checked="" type="checkbox"/> 是 <input type="checkbox"/> 否	關山里	臺南市南化區關山84-3號	關山里	120.593866	23.167908	35	35	0	184	0	■風災 ■水災 ■震災 ■土石流 □海嘯 □核災 □生物病原害 □坡地災害 □火山災害 □其他
240	SD716-0009	南化區	臺南市南化區老人文康中心	蔡瓊慧	06-5771513#402	<input type="checkbox"/> 是 <input checked="" type="checkbox"/> 否	南化里	臺南市南化區南化里南化172-1號	南化里 小崙里	120.477759	23.042420	80	80	0	500	0	■風災 ■水災 ■震災 □土石流 □海嘯 □核災 □生物病原害 □坡地災害 □火山災害 □其他

序號	收容所編號	區別	收容所名稱	管理人	電話	同時為物資儲放點	收容所里別	收容所地址 (路段巷弄號)	服務里別	經度座標	緯度座標	最大容納人數 (/人)	室內容納人數 (/人)	室外容納人數 (/人)	室內可收容面積 (提報最大數/m <sup>2</sup> )	室外可收容面積 (提報最大數/m <sup>2</sup> )	可支援收容災害類型 (依社政防救災整合平台類別)
241	SD716-0013	南化區	臺南市南化區瑞峰國小附設幼兒園	邱琴惠主任	06-5770093	<input type="checkbox"/> 是 <input checked="" type="checkbox"/> 否	關山里	臺南市南化區關山96號	關山里	120.595679	23.173770	166	16	150	64	936	<input checked="" type="checkbox"/> 風災 <input checked="" type="checkbox"/> 水災 <input checked="" type="checkbox"/> 震災 <input checked="" type="checkbox"/> 土石流 <input type="checkbox"/> 海嘯 <input type="checkbox"/> 核災 <input type="checkbox"/> 生物病原害 <input type="checkbox"/> 坡地災害 <input type="checkbox"/> 火山災害 <input type="checkbox"/> 其他
242	SD716-0014	南化區	臺南市南化區北寮國小操場	雷漢強主任	06-5772215	<input type="checkbox"/> 是 <input checked="" type="checkbox"/> 否	北寮里	臺南市南化區北寮110-27號	北寮里 玉山里 小崙里	120.494525	23.076205	300	0	300	1855	0	<input type="checkbox"/> 風災 <input type="checkbox"/> 水災 <input checked="" type="checkbox"/> 震災 <input type="checkbox"/> 土石流 <input type="checkbox"/> 海嘯 <input type="checkbox"/> 核災 <input type="checkbox"/> 生物病原害 <input type="checkbox"/> 坡地災害 <input type="checkbox"/> 火山災害 <input type="checkbox"/> 其他
243	SD713-0001	左鎮區	左鎮區老人活動中心	劉怡萱	06-5731611	<input checked="" type="checkbox"/> 是 <input type="checkbox"/> 否	中正里	臺南市左鎮區中正15-4號	全區	120.406269	23.0583605	42	42	0	462	0	<input checked="" type="checkbox"/> 風災 <input checked="" type="checkbox"/> 水災 <input checked="" type="checkbox"/> 震災 <input type="checkbox"/> 土石流 <input type="checkbox"/> 海嘯 <input type="checkbox"/> 核災 <input type="checkbox"/> 生物病原害 <input type="checkbox"/> 坡地災害 <input type="checkbox"/> 火山災害 <input type="checkbox"/> 其他
244	SD713-0002	左鎮區	左鎮區公所	吳麗君	06-5731611	<input checked="" type="checkbox"/> 是 <input type="checkbox"/> 否	中正里	臺南市左鎮區中正171-4號	全區	120.408750	23.0569559	40	40	0	430	0	<input checked="" type="checkbox"/> 風災 <input checked="" type="checkbox"/> 水災 <input checked="" type="checkbox"/> 震災 <input type="checkbox"/> 土石流 <input type="checkbox"/> 海嘯 <input type="checkbox"/> 核災 <input type="checkbox"/> 生物病原害 <input type="checkbox"/> 坡地災害 <input type="checkbox"/> 火山災害 <input type="checkbox"/> 其他
245	SD713-0003	左鎮區	榮和里活動中心	胡添丁	06-5732282	<input checked="" type="checkbox"/> 是 <input type="checkbox"/> 否	榮和里	臺南市左鎮區榮和60-7號	光和里 榮和里	120.388252	23.0644825	19	19	0	208	0	<input checked="" type="checkbox"/> 風災 <input checked="" type="checkbox"/> 水災 <input checked="" type="checkbox"/> 震災 <input type="checkbox"/> 土石流 <input type="checkbox"/> 海嘯 <input type="checkbox"/> 核災 <input type="checkbox"/> 生物病原害 <input type="checkbox"/> 坡地災害 <input type="checkbox"/> 火山災害 <input type="checkbox"/> 其他
246	SD713-0007	左鎮區	左鎮國中	陳成煌	06-5731015	<input type="checkbox"/> 是 <input checked="" type="checkbox"/> 否	中正里	臺南市左鎮區中正170號	睦光里 內庄里	120.410958	23.0568866	72	72	0	790	0	<input checked="" type="checkbox"/> 風災 <input checked="" type="checkbox"/> 水災 <input checked="" type="checkbox"/> 震災 <input type="checkbox"/> 土石流 <input type="checkbox"/> 海嘯 <input type="checkbox"/> 核災 <input type="checkbox"/> 生物病原害 <input type="checkbox"/> 坡地災害 <input type="checkbox"/> 火山災害 <input type="checkbox"/> 其他
247	SD713-0008	左鎮區	光榮國小澄山分校	萬明君	06-5732353	<input checked="" type="checkbox"/> 是 <input type="checkbox"/> 否	澄山里	臺南市左鎮區澄山77號	澄山里	120.385246	23.0266164	46	0	46	0	511	<input type="checkbox"/> 風災 <input type="checkbox"/> 水災 <input checked="" type="checkbox"/> 震災 <input type="checkbox"/> 土石流 <input type="checkbox"/> 海嘯 <input type="checkbox"/> 核災 <input type="checkbox"/> 生物病原害 <input type="checkbox"/> 坡地災害 <input type="checkbox"/> 火山災害 <input type="checkbox"/> 其他

序號	收容所編號	區別	收容所名稱	管理人	電話	同時為物資儲放點	收容所里別	收容所地址 (路段巷弄號)	服務里別	經度座標	緯度座標	最大容納人數 (/人)	室內容納人數 (/人)	室外容納人數 (/人)	室內可收容面積 (提報最大數/m <sup>2</sup> )	室外可收容面積 (提報最大數/m <sup>2</sup> )	可支援收容災害類型 (依社政防救災整合平台類別)
248	SD713-0010	左鎮區	岡林國小	陳柳足	06-5730107	<input checked="" type="checkbox"/> 是 <input type="checkbox"/> 否	岡林里	臺南市左鎮區岡林 31 號	岡林里 草山里 二寮里	120.414579	23.0073581	187	0	187	0	2047	<input type="checkbox"/> 風災 <input type="checkbox"/> 水災 <input checked="" type="checkbox"/> 震災 <input type="checkbox"/> 土石流 <input type="checkbox"/> 海嘯 <input type="checkbox"/> 核災 <input type="checkbox"/> 生物病原害 <input type="checkbox"/> 坡地災害 <input type="checkbox"/> 火山災害 <input type="checkbox"/> 其他
249	SD713-0011	左鎮區	左鎮國小	柯泰安	06-5731019	<input type="checkbox"/> 是 <input checked="" type="checkbox"/> 否	中正里	臺南市左鎮區中正里 7 號	睦光里 內庄里	120.403775	23.0560427	320	0	320	0	3900	<input type="checkbox"/> 風災 <input type="checkbox"/> 水災 <input checked="" type="checkbox"/> 震災 <input type="checkbox"/> 土石流 <input type="checkbox"/> 海嘯 <input type="checkbox"/> 核災 <input type="checkbox"/> 生物病原害 <input type="checkbox"/> 坡地災害 <input type="checkbox"/> 火山災害 <input type="checkbox"/> 其他
250	SD717-0001	仁德區	仁德區公所	楊瑜屏	06-2704706	<input checked="" type="checkbox"/> 是 <input type="checkbox"/> 否	仁德里	臺南市仁德區中正路三段 5 號	仁德里 一甲里	120.251685	22.97243	270	220	50	660	1050	<input checked="" type="checkbox"/> 風災 <input checked="" type="checkbox"/> 水災 <input checked="" type="checkbox"/> 震災 <input type="checkbox"/> 土石流 <input type="checkbox"/> 海嘯 <input type="checkbox"/> 核災 <input type="checkbox"/> 生物病原害 <input type="checkbox"/> 坡地災害 <input type="checkbox"/> 火山災害 <input type="checkbox"/> 其他
251	SD717-0002	仁德區	太子里活動中心	王崇儒	06-2794821	<input checked="" type="checkbox"/> 是 <input type="checkbox"/> 否	太子里	臺南市仁德區土庫路 2 號	太子里 土庫里	120.26030486 581742	22.99110869 327052	480	430	50	1300	150	<input checked="" type="checkbox"/> 風災 <input checked="" type="checkbox"/> 水災 <input checked="" type="checkbox"/> 震災 <input type="checkbox"/> 土石流 <input type="checkbox"/> 海嘯 <input type="checkbox"/> 核災 <input type="checkbox"/> 生物病原害 <input type="checkbox"/> 坡地災害 <input type="checkbox"/> 火山災害 <input type="checkbox"/> 其他
252	SD717-0003	仁德區	運動公園育樂中心	黃淑慧	06-2796072	<input checked="" type="checkbox"/> 是 <input type="checkbox"/> 否	仁義里	臺南市仁德區仁義路 130 號	仁義里 新田里	120.25856901 103266	22.96861981 96376	3260	1900	1360	5700	3800	<input checked="" type="checkbox"/> 風災 <input checked="" type="checkbox"/> 水災 <input checked="" type="checkbox"/> 震災 <input type="checkbox"/> 土石流 <input type="checkbox"/> 海嘯 <input type="checkbox"/> 核災 <input type="checkbox"/> 生物病原害 <input type="checkbox"/> 坡地災害 <input type="checkbox"/> 火山災害 <input type="checkbox"/> 其他
253	SD717-0004	仁德區	後壁里老人文康活動中心	沈郁潔	06-2704365	<input checked="" type="checkbox"/> 是 <input type="checkbox"/> 否	後壁里	臺南市仁德區德南路 68 號	上崙里 後壁里 文賢里	120.25298901 717537	22.94779904 2534918	1460	760	700	2300	2100	<input checked="" type="checkbox"/> 風災 <input checked="" type="checkbox"/> 水災 <input checked="" type="checkbox"/> 震災 <input type="checkbox"/> 土石流 <input type="checkbox"/> 海嘯 <input type="checkbox"/> 核災 <input type="checkbox"/> 生物病原害 <input type="checkbox"/> 坡地災害 <input type="checkbox"/> 火山災害 <input type="checkbox"/> 其他
254	SD717-0005	仁德區	臺南都會公園管理中心	李元宏	06-2991111-8880	<input type="checkbox"/> 是 <input checked="" type="checkbox"/> 否	成功里	臺南市仁德區文華路二段 62 號	仁和里、 仁愛里 成功里、 中洲里 大甲里、	120.22347035 840012	22.93557828 575258	2360	260	2100	800	6300	<input checked="" type="checkbox"/> 風災 <input checked="" type="checkbox"/> 水災 <input checked="" type="checkbox"/> 震災 <input type="checkbox"/> 土石流 <input type="checkbox"/> 海嘯 <input type="checkbox"/> 核災 <input type="checkbox"/> 生物病原害 <input type="checkbox"/> 坡地災害 <input type="checkbox"/> 火山災害 <input type="checkbox"/> 其他

序號	收容所編號	區別	收容所名稱	管理人	電話	同時為物資儲放點	收容所里別	收容所地址 (路段巷弄號)	服務里別	經度座標	緯度座標	最大容納人數 (/人)	室內容納人數 (/人)	室外容納人數 (/人)	室內可收容面積 (提報最大數/m <sup>2</sup> )	室外可收容面積 (提報最大數/m <sup>2</sup> )	可支援收容災害類型 (依社政防救災整合平台類別)
									二行里 保安里								
255	SD711-0001	歸仁區	歸仁國中	陳秀敏	06-2301873#111	<input type="checkbox"/> 是 <input checked="" type="checkbox"/> 否	文化里	臺南市歸仁區文化街二段2號	後市里 七甲里	120.2939842	22.9698814	1130	430	700	1290	2100	■風災 ■水災 ■震災 <input type="checkbox"/> 土石流 <input type="checkbox"/> 海嘯 <input type="checkbox"/> 核災 <input type="checkbox"/> 生物病原害 <input type="checkbox"/> 坡地災害 <input type="checkbox"/> 火山災害 <input type="checkbox"/> 其他
256	SD711-0002	歸仁區	沙崙國中	鄭文鵬	06-3032062#301	<input type="checkbox"/> 是 <input checked="" type="checkbox"/> 否	武東里	臺南市歸仁區歸仁六路2號	崙頂里 六甲里 歸南里	120.2819192	22.9296124	1035	135	900	405	2700	■風災 ■水災 ■震災 <input type="checkbox"/> 土石流 <input type="checkbox"/> 海嘯 <input type="checkbox"/> 核災 <input type="checkbox"/> 生物病原害 <input type="checkbox"/> 坡地災害 <input type="checkbox"/> 火山災害 <input type="checkbox"/> 其他
257	SD711-0003	歸仁區	歸仁國小	楊長頌	06-2304740#203	<input type="checkbox"/> 是 <input checked="" type="checkbox"/> 否	歸仁里	臺南市歸仁區文化街一段100號	新厝里 八甲里 歸仁里	120.2968116	22.9705771	865	250	615	750	1845	■風災 ■水災 ■震災 <input type="checkbox"/> 土石流 <input type="checkbox"/> 海嘯 <input type="checkbox"/> 核災 <input type="checkbox"/> 生物病原害 <input type="checkbox"/> 坡地災害 <input type="checkbox"/> 火山災害 <input type="checkbox"/> 其他
258	SD711-0004	歸仁區	紅瓦厝國小	溫誌誠	06-2309012#740	<input type="checkbox"/> 是 <input checked="" type="checkbox"/> 否	崙頂里	臺南市歸仁區信義南路100號	辜厝里 看東里 看西里	120.2989197	22.9626153	800	150	650	450	1950	■風災 ■水災 ■震災 <input type="checkbox"/> 土石流 <input type="checkbox"/> 海嘯 <input type="checkbox"/> 核災 <input type="checkbox"/> 生物病原害 <input type="checkbox"/> 坡地災害 <input type="checkbox"/> 火山災害 <input type="checkbox"/> 其他
259	SD711-0005	歸仁區	文化國小	江慧玲	06-3301666#840	<input type="checkbox"/> 是 <input checked="" type="checkbox"/> 否	文化里	臺南市歸仁區文化街二段136號	文化里 南興里	120.2893318	22.9711829	730	230	500	690	1500	■風災 ■水災 ■震災 <input type="checkbox"/> 土石流 <input type="checkbox"/> 海嘯 <input type="checkbox"/> 核災 <input type="checkbox"/> 生物病原害 <input type="checkbox"/> 坡地災害 <input type="checkbox"/> 火山災害 <input type="checkbox"/> 其他
260	SD711-0006	歸仁區	歸南國小	蔡政群	06-2304930#113	<input type="checkbox"/> 是 <input checked="" type="checkbox"/> 否	辜厝里	臺南市歸仁區民權南路171號	南保里	120.2881602	22.9645105	710	350	360	1050	1081	■風災 ■水災 ■震災 <input type="checkbox"/> 土石流 <input type="checkbox"/> 海嘯 <input type="checkbox"/> 核災 <input type="checkbox"/> 生物病原害 <input type="checkbox"/> 坡地災害 <input type="checkbox"/> 火山災害 <input type="checkbox"/> 其他
261	SD711-0007	歸仁區	大潭國小	陳裕加	06-2781953#140	<input type="checkbox"/> 是 <input checked="" type="checkbox"/> 否	大潭里	臺南市歸仁區中正南路三段97號	大潭里 武東里 沙崙里	120.2715436	22.914257	700	150	550	450	1650	■風災 ■水災 ■震災 <input type="checkbox"/> 土石流 <input type="checkbox"/> 海嘯 <input type="checkbox"/> 核災

序號	收容所編號	區別	收容所名稱	管理人	電話	同時為物資儲放點	收容所里別	收容所地址(路段巷弄號)	服務里別	經度座標	緯度座標	最大容納人數(/人)	室內容納人數(/人)	室外容納人數(/人)	室內可收容面積(提報最大數/m <sup>2</sup> )	室外可收容面積(提報最大數/m <sup>2</sup> )	可支援收容災害類型(依社政防救災整合平台類別)
																	<input type="checkbox"/> 生物病原害 <input type="checkbox"/> 坡地災害 <input type="checkbox"/> 火山災害 <input type="checkbox"/> 其他
262	SD711-0008	歸仁區	保西國小	林妘蓁	06-2309683#830	<input type="checkbox"/> 是 <input checked="" type="checkbox"/> 否	媽廟里	臺南市歸仁區中正北路三段 60 號	媽廟里 西埔里 大廟里	120.2934397	22.992457	730	230	500	690	1500	<input checked="" type="checkbox"/> 風災 <input checked="" type="checkbox"/> 水災 <input checked="" type="checkbox"/> 震災 <input type="checkbox"/> 土石流 <input type="checkbox"/> 海嘯 <input type="checkbox"/> 核災 <input type="checkbox"/> 生物病原害 <input type="checkbox"/> 坡地災害 <input type="checkbox"/> 火山災害 <input type="checkbox"/> 其他
263	SD711-0009	歸仁區	臺南市歸仁區公所	李雪昭	06-2301518#201	<input type="checkbox"/> 是 <input checked="" type="checkbox"/> 否	後市里	臺南市歸仁區中山路二段 2 號	許厝里	120.2940791	22.9671144	200	100	100	300	300	<input checked="" type="checkbox"/> 風災 <input checked="" type="checkbox"/> 水災 <input checked="" type="checkbox"/> 震災 <input type="checkbox"/> 土石流 <input type="checkbox"/> 海嘯 <input type="checkbox"/> 核災 <input type="checkbox"/> 生物病原害 <input type="checkbox"/> 坡地災害 <input type="checkbox"/> 火山災害 <input type="checkbox"/> 其他
264	SD718-0001	關廟區	臺南市關廟區關廟社區活動中心	廖彩雲	06-5950002#112	<input type="checkbox"/> 是 <input checked="" type="checkbox"/> 否	關廟里	文化街 85 號	全區	120.3242264	22.9589296	180	180	0	668	0	<input checked="" type="checkbox"/> 風災 <input checked="" type="checkbox"/> 水災 <input type="checkbox"/> 震災 <input type="checkbox"/> 土石流 <input type="checkbox"/> 海嘯 <input type="checkbox"/> 核災 <input type="checkbox"/> 生物病原害 <input type="checkbox"/> 坡地災害 <input type="checkbox"/> 火山災害 <input type="checkbox"/> 其他
265	SD718-0002	關廟區	臺南市立關廟國中	李國賢	06-5951181#217	<input type="checkbox"/> 是 <input checked="" type="checkbox"/> 否	關廟里	中山路二段 172 號	關廟里、 山西里 香洋里、 北勢里 新埔里、 五甲里	120.3247763	22.9606597	1530	30	1500	90	4500	<input checked="" type="checkbox"/> 風災 <input checked="" type="checkbox"/> 水災 <input checked="" type="checkbox"/> 震災 <input type="checkbox"/> 土石流 <input type="checkbox"/> 海嘯 <input type="checkbox"/> 核災 <input type="checkbox"/> 生物病原害 <input type="checkbox"/> 坡地災害 <input type="checkbox"/> 火山災害 <input type="checkbox"/> 其他
266	SD718-0003	關廟區	臺南市關廟區關廟國小	歐明津	06-5952209#704	<input type="checkbox"/> 是 <input checked="" type="checkbox"/> 否	山西里	文衡路 121 號	關廟里、 山西里 香洋里、 北勢里 新埔里	120.3261766	22.9639461	1150	150	1000	500	3000	<input checked="" type="checkbox"/> 風災 <input checked="" type="checkbox"/> 水災 <input checked="" type="checkbox"/> 震災 <input type="checkbox"/> 土石流 <input type="checkbox"/> 海嘯 <input type="checkbox"/> 核災 <input type="checkbox"/> 生物病原害 <input type="checkbox"/> 坡地災害 <input type="checkbox"/> 火山災害 <input type="checkbox"/> 其他
267	SD718-0004	關廟區	臺南市關廟區五甲國小	呂建志	06-5952155#314	<input type="checkbox"/> 是 <input checked="" type="checkbox"/> 否	松腳里	和平路 246 號	五甲里 東勢里 松腳里 花園里	120.3338947	22.9584949	800	400	400	1507	1285	<input checked="" type="checkbox"/> 風災 <input checked="" type="checkbox"/> 水災 <input checked="" type="checkbox"/> 震災 <input type="checkbox"/> 土石流 <input type="checkbox"/> 海嘯 <input type="checkbox"/> 核災 <input type="checkbox"/> 生物病原害 <input type="checkbox"/> 坡地災害 <input type="checkbox"/> 火山災害 <input type="checkbox"/> 其他

序號	收容所編號	區別	收容所名稱	管理人	電話	同時為物資儲放點	收容所里別	收容所地址(路段巷弄號)	服務里別	經度座標	緯度座標	最大容納人數(/人)	室內容納人數(/人)	室外容納人數(/人)	室內可收容面積(提報最大數/m <sup>2</sup> )	室外可收容面積(提報最大數/m <sup>2</sup> )	可支援收容災害類型(依社政防救災整合平台類別)
268	SD718-0005	關廟區	臺南市關廟區深坑國小	洪正義	06-5952409#103	<input type="checkbox"/> 是 <input checked="" type="checkbox"/> 否	深坑里	南雄路一段 487 號	深坑里	120.333258	22.939924	140	140	0	421	0	■風災 ■水災 □震災 □土石流 □海嘯 □核災 □生物病原害 □坡地災害 □火山災害 □其他
269	SD718-0006	關廟區	臺南市關廟區新光國小	陳彩屏	06-5952419#22	<input type="checkbox"/> 是 <input checked="" type="checkbox"/> 否	新光里	新光街 76 號	新光里	120.3528226	22.9719016	145	45	100	170	300	■風災 ■水災 ■震災 □土石流 □海嘯 □核災 □生物病原害 □坡地災害 □火山災害 □其他
270	SD718-0007	關廟區	臺南市關廟區崇和國小	曾玉玲	06-5951040#23	<input type="checkbox"/> 是 <input checked="" type="checkbox"/> 否	龜洞里	南雄南路 568 號	龜洞里	120.352235	22.904292	290	90	200	270	600	■風災 ■水災 ■震災 □土石流 □海嘯 □核災 □生物病原害 □坡地災害 □火山災害 □其他
271	SD718-0009	關廟區	臺南市關廟區保東國小	沈國璋	06-5952344#203	<input type="checkbox"/> 是 <input checked="" type="checkbox"/> 否	埤頭里	關新路一段 776 號	下湖里埤頭里	120.3087708	22.9943764	30	30	0	128	0	■風災 ■水災 □震災 □土石流 □海嘯 □核災 □生物病原害 □坡地災害 □火山災害 □其他
272	SD718-0010	關廟區	臺南市關廟區埤頭里下湖里聯合活動中心	許麗美	06-5950743	<input type="checkbox"/> 是 <input checked="" type="checkbox"/> 否	埤頭里	關新路二段 142 號	下湖里埤頭里	120.3085767	22.9999535	90	90	0	450	0	■風災 ■水災 □震災 □土石流 □海嘯 □核災 □生物病原害 □坡地災害 □火山災害 □其他
273	SD719-0001	龍崎區	龍崎區老人文康活中心	林素慧	06-5941326	<input type="checkbox"/> 是 <input checked="" type="checkbox"/> 否	崎頂里	臺南市龍崎區新市子 201 號	崎頂里土崎里中坑里	120.36003	22.96490	65	65	0	463	0	■風災 ■水災 ■震災 ■土石流 □海嘯 □核災 □生物病原害 □坡地災害 □火山災害 □其他
274	SD719-0003	龍崎區	石槽里民活動中心	余瑞凱	06-5947207	<input type="checkbox"/> 是 <input checked="" type="checkbox"/> 否	石槽里	臺南市龍崎區刺子崙 13 之 3 號	石槽里龍船里牛埔里	120.403867	22.956559	30	30	0	179	0	■風災 ■水災 ■震災 □土石流 □海嘯 □核災 □生物病原害 □坡地災害 □火山災害 □其他

序號	收容所編號	區別	收容所名稱	管理人	電話	同時為物資儲放點	收容所里別	收容所地址(路段巷弄號)	服務里別	經度座標	緯度座標	最大容納人數(/人)	室內容納人數(/人)	室外容納人數(/人)	室內可收容面積(提報最大數/m <sup>2</sup> )	室外可收容面積(提報最大數/m <sup>2</sup> )	可支援收容災害類型(依社政防救災整合平台類別)
275	SD719-0004	龍崎區	大坪里民活動中心	余文生	06-5941576	<input type="checkbox"/> 是 <input checked="" type="checkbox"/> 否	大坪里	臺南市龍崎區大坪37之2號	大坪里楠坑里	120.39174	22.92696	30	30	0	90	0	<input checked="" type="checkbox"/> 風災 <input checked="" type="checkbox"/> 水災 <input checked="" type="checkbox"/> 震災 <input type="checkbox"/> 土石流 <input type="checkbox"/> 海嘯 <input type="checkbox"/> 核災 <input type="checkbox"/> 生物病原害 <input type="checkbox"/> 坡地災害 <input type="checkbox"/> 火山災害 <input type="checkbox"/> 其他
276	SD719-0007	龍崎區	龍崎區區民活動中心	陳宜芯	06-5941326	<input type="checkbox"/> 是 <input checked="" type="checkbox"/> 否	崎頂里	臺南市龍崎區新市子38號	崎頂里土崎里中坑里	120.35946	22.96472	140	140	0	750	0	<input checked="" type="checkbox"/> 風災 <input checked="" type="checkbox"/> 水災 <input checked="" type="checkbox"/> 震災 <input type="checkbox"/> 土石流 <input type="checkbox"/> 海嘯 <input type="checkbox"/> 核災 <input type="checkbox"/> 生物病原害 <input type="checkbox"/> 坡地災害 <input type="checkbox"/> 火山災害 <input type="checkbox"/> 其他
277	SD719-0009	龍崎區	龍崎國小操場	李國隆	06-5941204	<input type="checkbox"/> 是 <input checked="" type="checkbox"/> 否	崎頂里	臺南市龍崎區新市子41號	全區	120.359071	22.963848	200	0	200	0	1700	<input type="checkbox"/> 風災 <input type="checkbox"/> 水災 <input checked="" type="checkbox"/> 震災 <input type="checkbox"/> 土石流 <input type="checkbox"/> 海嘯 <input type="checkbox"/> 核災 <input type="checkbox"/> 生物病原害 <input type="checkbox"/> 坡地災害 <input type="checkbox"/> 火山災害 <input type="checkbox"/> 其他
278	SD710-0001	永康區	永康國民小學	朱桓顯	06-2324462#930	<input checked="" type="checkbox"/> 是 <input type="checkbox"/> 否	永康里	臺南市永康區中山南路637號	永康里	120.2550815	23.0265964	1166	166	1000	664	4000	<input type="checkbox"/> 風災 <input checked="" type="checkbox"/> 水災 <input checked="" type="checkbox"/> 震災 <input type="checkbox"/> 土石流 <input type="checkbox"/> 海嘯 <input type="checkbox"/> 核災 <input type="checkbox"/> 生物病原害 <input type="checkbox"/> 坡地災害 <input type="checkbox"/> 火山災害 <input type="checkbox"/> 其他
279	SD710-0002	永康區	埔園龍埔里活動中心	沈育濃	06-2337763	<input checked="" type="checkbox"/> 是 <input type="checkbox"/> 否	龍埔里	臺南市永康區永大路三段618巷111號	埔園里龍埔里烏竹里萬松里	120.2612111	23.0384771	132	132	0	589	0	<input type="checkbox"/> 風災 <input checked="" type="checkbox"/> 水災 <input checked="" type="checkbox"/> 震災 <input type="checkbox"/> 土石流 <input type="checkbox"/> 海嘯 <input type="checkbox"/> 核災 <input type="checkbox"/> 生物病原害 <input type="checkbox"/> 坡地災害 <input type="checkbox"/> 火山災害 <input type="checkbox"/> 其他
280	SD710-0003	永康區	東灣里活動中心	李明堂	06-2721561	<input checked="" type="checkbox"/> 是 <input type="checkbox"/> 否	東灣里	臺南市永康區民族路291號	東灣里南灣里大灣里	120.269078	23.0054051	95	95	0	425	0	<input type="checkbox"/> 風災 <input checked="" type="checkbox"/> 水災 <input type="checkbox"/> 震災 <input type="checkbox"/> 土石流 <input type="checkbox"/> 海嘯 <input type="checkbox"/> 核災 <input type="checkbox"/> 生物病原害 <input type="checkbox"/> 坡地災害 <input type="checkbox"/> 火山災害 <input type="checkbox"/> 其他
281	SD710-0004	永康區	復華里活動中心	王松俊	06-2010308	<input checked="" type="checkbox"/> 是 <input type="checkbox"/> 否	復華里	臺南市永康區國華街110號	復華里二王里三合里復國里	120.24698	23.0145546	314	314	0	1399.5	0	<input type="checkbox"/> 風災 <input checked="" type="checkbox"/> 水災 <input type="checkbox"/> 震災 <input type="checkbox"/> 土石流 <input type="checkbox"/> 海嘯 <input type="checkbox"/> 核災 <input type="checkbox"/> 生物病原害 <input type="checkbox"/> 坡地災害 <input type="checkbox"/> 火山災害 <input type="checkbox"/> 其他



序號	收容所編號	區別	收容所名稱	管理人	電話	同時為物資儲放點	收容所里別	收容所地址 (路段巷弄號)	服務里別	經度座標	緯度座標	最大容納人數 (/人)	室內容納人數 (/人)	室外容納人數 (/人)	室內可收容面積 (提報最大數/m <sup>2</sup> )	室外可收容面積 (提報最大數/m <sup>2</sup> )	可支援收容災害類型 (依社政防救災整合平台類別)
282	SD710-0005	永康區	六合里活動中心	李信輝	06-3037611	<input checked="" type="checkbox"/> 是 <input type="checkbox"/> 否	六合里	臺南市永康區中華二路358巷43號	六合里五王里勝利里	120.2298613	23.0095959	137	137	0	609.35	0	<input type="checkbox"/> 風災 <input checked="" type="checkbox"/> 水災 <input type="checkbox"/> 震災 <input type="checkbox"/> 土石流 <input type="checkbox"/> 海嘯 <input type="checkbox"/> 核災 <input type="checkbox"/> 生物病原害 <input type="checkbox"/> 坡地災害 <input type="checkbox"/> 火山災害 <input type="checkbox"/> 其他
283	SD710-0006	永康區	中華里活動中心	林再益	06-2010308	<input checked="" type="checkbox"/> 是 <input type="checkbox"/> 否	中華里	臺南市永康區忠勇街51號	中華里復興里成功里神洲里	120.2377952	23.0001309	219	219	0	973.75	0	<input type="checkbox"/> 風災 <input checked="" type="checkbox"/> 水災 <input type="checkbox"/> 震災 <input type="checkbox"/> 土石流 <input type="checkbox"/> 海嘯 <input type="checkbox"/> 核災 <input type="checkbox"/> 生物病原害 <input type="checkbox"/> 坡地災害 <input type="checkbox"/> 火山災害 <input type="checkbox"/> 其他
284	SD710-0007	永康區	東橋里活動中心	王怡舜	06-2010308	<input checked="" type="checkbox"/> 是 <input type="checkbox"/> 否	東橋里	臺南市永康區東橋十街158號	東橋里安康里大橋里西橋里	120.2345225	23.0227846	187	187	0	833.48	0	<input type="checkbox"/> 風災 <input checked="" type="checkbox"/> 水災 <input type="checkbox"/> 震災 <input type="checkbox"/> 土石流 <input type="checkbox"/> 海嘯 <input type="checkbox"/> 核災 <input type="checkbox"/> 生物病原害 <input type="checkbox"/> 坡地災害 <input type="checkbox"/> 火山災害 <input type="checkbox"/> 其他
285	SD710-0008	永康區	永康區公所3樓禮堂	陳萱瑜	06-2010308	<input checked="" type="checkbox"/> 是 <input type="checkbox"/> 否	永康里	臺南市永康區中山南路655號	正強里	120.2568896	23.0262698	66	66	0	293.5	0	<input type="checkbox"/> 風災 <input checked="" type="checkbox"/> 水災 <input type="checkbox"/> 震災 <input type="checkbox"/> 土石流 <input type="checkbox"/> 海嘯 <input type="checkbox"/> 核災 <input type="checkbox"/> 生物病原害 <input type="checkbox"/> 坡地災害 <input type="checkbox"/> 火山災害 <input type="checkbox"/> 其他
286	SD710-0010	永康區	永康區體一運動公園	王怡君	06-2029666	<input type="checkbox"/> 是 <input checked="" type="checkbox"/> 否	三民里	臺南市永康區中正北路底豐化橋南端	全區民眾	120.274251	23.056557	12800	0	12800	0	64000	<input type="checkbox"/> 風災 <input type="checkbox"/> 水災 <input checked="" type="checkbox"/> 震災 <input type="checkbox"/> 土石流 <input type="checkbox"/> 海嘯 <input type="checkbox"/> 核災 <input type="checkbox"/> 生物病原害 <input type="checkbox"/> 坡地災害 <input type="checkbox"/> 火山災害 <input type="checkbox"/> 其他
287	SD710-0011	永康區	永康公園	林大為	06-2991111-8252	<input type="checkbox"/> 是 <input checked="" type="checkbox"/> 否	復興里	臺南市永康區興國街100號	全區民眾	120.2427072	23.0026714	9300	0	9300	0	46500	<input type="checkbox"/> 風災 <input type="checkbox"/> 水災 <input checked="" type="checkbox"/> 震災 <input type="checkbox"/> 土石流 <input type="checkbox"/> 海嘯 <input type="checkbox"/> 核災 <input type="checkbox"/> 生物病原害 <input type="checkbox"/> 坡地災害 <input type="checkbox"/> 火山災害 <input type="checkbox"/> 其他
288	SD710-0012	永康區	探索教育公園	陳志宏	2010308#120	<input type="checkbox"/> 是 <input checked="" type="checkbox"/> 否	永康里	臺南市永康區永大三路30號	全區民眾	120.258840	23.021742	12000	0	12000	0	60000	<input type="checkbox"/> 風災 <input type="checkbox"/> 水災 <input checked="" type="checkbox"/> 震災 <input type="checkbox"/> 土石流 <input type="checkbox"/> 海嘯 <input type="checkbox"/> 核災 <input type="checkbox"/> 生物病原害 <input type="checkbox"/> 坡地災害 <input type="checkbox"/> 火山災害 <input type="checkbox"/> 其他

序號	收容所編號	區別	收容所名稱	管理人	電話	同時為物資儲放點	收容所里別	收容所地址(路段巷弄號)	服務里別	經度座標	緯度座標	最大容納人數(/人)	室內容納人數(/人)	室外容納人數(/人)	室內可收容面積(提報最大數/m <sup>2</sup> )	室外可收容面積(提報最大數/m <sup>2</sup> )	可支援收容災害類型(依社政防救災整合平台類別)
289	SD710-0013	永康區	鹽行鹽興社教文化會館	劉天福	06-2541236	<input checked="" type="checkbox"/> 是 <input type="checkbox"/> 否	鹽洲里	臺南市永康區正南八街1號	鹽行里 鹽洲里 鹽興里 三民里	120.232814	23.0383591	112	112	0	501.76	0	<input type="checkbox"/> 風災 <input checked="" type="checkbox"/> 水災 <input type="checkbox"/> 震災 <input type="checkbox"/> 土石流 <input type="checkbox"/> 海嘯 <input type="checkbox"/> 核災 <input type="checkbox"/> 生物病原害 <input type="checkbox"/> 坡地災害 <input type="checkbox"/> 火山災害 <input type="checkbox"/> 其他
290	SD710-0014	永康區	崑山里活動中心	李忠信	06-2729843	<input checked="" type="checkbox"/> 是 <input type="checkbox"/> 否	崑山里	臺南市永康區崑山街222巷11號	崑山里	120.2600379	23.0051467	84	84	0	560.37	0	<input type="checkbox"/> 風災 <input type="checkbox"/> 水災 <input checked="" type="checkbox"/> 震災 <input type="checkbox"/> 土石流 <input type="checkbox"/> 海嘯 <input type="checkbox"/> 核災 <input type="checkbox"/> 生物病原害 <input type="checkbox"/> 坡地災害 <input type="checkbox"/> 火山災害 <input type="checkbox"/> 其他
291	SD710-0015	永康區	崑山國民小學	李合正	06-711640#732	<input checked="" type="checkbox"/> 是 <input type="checkbox"/> 否	崑山里	臺南市永康區國光五街72號	崑山里 西灣里	120.2581802	23.0061618	1200	200	1000	3619	4000	<input type="checkbox"/> 風災 <input type="checkbox"/> 水災 <input checked="" type="checkbox"/> 震災 <input type="checkbox"/> 土石流 <input type="checkbox"/> 海嘯 <input type="checkbox"/> 核災 <input type="checkbox"/> 生物病原害 <input type="checkbox"/> 坡地災害 <input type="checkbox"/> 火山災害 <input type="checkbox"/> 其他
292	SD710-0016	永康區	龍潭國民小學	陳啟文	06-2324313#707	<input checked="" type="checkbox"/> 是 <input type="checkbox"/> 否	龍潭里	臺南市永康區龍潭街214號	王行里 龍潭里 永明里 新樹里	120.2679039	23.0334853	1113	113	1000	537	4000	<input type="checkbox"/> 風災 <input checked="" type="checkbox"/> 水災 <input checked="" type="checkbox"/> 震災 <input type="checkbox"/> 土石流 <input type="checkbox"/> 海嘯 <input type="checkbox"/> 核災 <input type="checkbox"/> 生物病原害 <input type="checkbox"/> 坡地災害 <input type="checkbox"/> 火山災害 <input type="checkbox"/> 其他
293	SD710-0017	永康區	台南應用科技大學	潘宏庭	06-2532106#268	<input checked="" type="checkbox"/> 是 <input type="checkbox"/> 否	鹽行里	臺南市永康區中正路529號	尚頂里 甲頂里	120.2390574	23.0394245	1800	300	1500	3426	60000	<input type="checkbox"/> 風災 <input checked="" type="checkbox"/> 水災 <input checked="" type="checkbox"/> 震災 <input type="checkbox"/> 土石流 <input type="checkbox"/> 海嘯 <input type="checkbox"/> 核災 <input type="checkbox"/> 生物病原害 <input type="checkbox"/> 坡地災害 <input type="checkbox"/> 火山災害 <input type="checkbox"/> 其他
294	SD710-0018	永康區	永仁高級中學	李焜良	06-3115538#502	<input checked="" type="checkbox"/> 是 <input type="checkbox"/> 否	神洲里	臺南市永康區忠孝路74號	中興里、 三合里 復興里、 神洲里 光復里、 建國里	120.2402294	23.0033954	1855	355	1500	1848	6000	<input type="checkbox"/> 風災 <input checked="" type="checkbox"/> 水災 <input checked="" type="checkbox"/> 震災 <input type="checkbox"/> 土石流 <input type="checkbox"/> 海嘯 <input type="checkbox"/> 核災 <input type="checkbox"/> 生物病原害 <input type="checkbox"/> 坡地災害 <input type="checkbox"/> 火山災害 <input type="checkbox"/> 其他
295	SD701-0001	東區	德光里活動中心	吳玉婷	06-2680280	<input type="checkbox"/> 是 <input checked="" type="checkbox"/> 否	德光里	臺南市東區崇德路111號	德光里 大福里 大德里 忠孝里	120.2187484	22.9806521	1400	300	1100	900	3300	<input checked="" type="checkbox"/> 風災 <input checked="" type="checkbox"/> 水災 <input checked="" type="checkbox"/> 震災 <input type="checkbox"/> 土石流 <input type="checkbox"/> 海嘯 <input type="checkbox"/> 核災 <input type="checkbox"/> 生物病原害 <input type="checkbox"/> 坡地災害 <input type="checkbox"/> 火山災害 <input type="checkbox"/> 其他

序號	收容所編號	區別	收容所名稱	管理人	電話	同時為物資儲放點	收容所里別	收容所地址 (路段巷弄號)	服務里別	經度座標	緯度座標	最大容納人數 (/人)	室內容納人數 (/人)	室外容納人數 (/人)	室內可收容面積 (提報最大數/m <sup>2</sup> )	室外可收容面積 (提報最大數/m <sup>2</sup> )	可支援收容災害類型 (依社政防救災整合平台類別)
296	SD701-0002	東區	裕聖里活動中心	黃姿雅	06-3318629	<input type="checkbox"/> 是 <input checked="" type="checkbox"/> 否	裕聖里	臺南市東區裕文路286號	裕聖里	120.2460038	22.9821464	200	200	0	600	0	■風災 ■水災 □震災 □土石流 □海嘯 □核災 □生物病原害 □坡地災害 □火山災害 □其他
297	SD701-0003	東區	自強里活動中心	何明政	06-2609821	<input checked="" type="checkbox"/> 是 <input type="checkbox"/> 否	自強里	臺南市東區富農街一段225號	自強里東聖里	120.235068	22.9839038	200	150	50	450	150	■風災 ■水災 ■震災 □土石流 □海嘯 □核災 □生物病原害 □坡地災害 □火山災害 □其他
298	SD701-0004	東區	復興里活動中心	陳郭玉指	06-2891377	<input type="checkbox"/> 是 <input checked="" type="checkbox"/> 否	復興里	臺南市東區裕忠路456號	復興里	120.2416017	22.9805244	230	180	50	540	150	■風災 ■水災 ■震災 □土石流 □海嘯 □核災 □生物病原害 □坡地災害 □火山災害 □其他
299	SD701-0005	東區	龍山社區活動中心	許瑛娥	06-2352746	<input checked="" type="checkbox"/> 是 <input type="checkbox"/> 否	龍山里	臺南市東區林森路一段311號	龍山里、路東里、大同里、東門里、泉南里	120.219445	22.9836017	750	700	50	2100	150	■風災 ■水災 ■震災 □土石流 □海嘯 □核災 □生物病原害 □坡地災害 □火山災害 □其他
300	SD701-0006	東區	關聖社區活動中心	蔣燦煌	06-3315630	<input type="checkbox"/> 是 <input checked="" type="checkbox"/> 否	關聖里	臺南市東區裕孝路118號	關聖里東聖里後甲里南聖里	120.243375	22.9865857	1000	1000	0	3000	0	■風災 ■水災 ■震災 □土石流 □海嘯 □核災 □生物病原害 □坡地災害 □火山災害 □其他
301	SD701-0008	東區	復興國小風雨球場	陳茂盛	06-3310457	<input type="checkbox"/> 是 <input checked="" type="checkbox"/> 否	文聖里	臺南市東區裕文路60號	復興里文聖里	120.2387869	22.9823906	1000	0	1000	0	3000	□風災 □水災 ■震災 □土石流 □海嘯 □核災 □生物病原害 □坡地災害 □火山災害 □其他
302	SD701-0009	東區	裕文國小	陳彥宏	06-3317657	<input type="checkbox"/> 是 <input checked="" type="checkbox"/> 否	文聖里	臺南市東區裕文路301號	文聖里	120.2457409	22.9824992	700	700	0	2100	0	■風災 ■水災 □震災 □土石流 □海嘯 □核災 □生物病原害 □坡地災害 □火山災害 □其他

序號	收容所編號	區別	收容所名稱	管理人	電話	同時為物資儲放點	收容所里別	收容所地址 (路段巷弄號)	服務里別	經度座標	緯度座標	最大容納人數 (/人)	室內容納人數 (/人)	室外容納人數 (/人)	室內可收容面積 (提報最大數/m <sup>2</sup> )	室外可收容面積 (提報最大數/m <sup>2</sup> )	可支援收容災害類型 (依社政防救災整合平台類別)
303	SD701-0010	東區	東寧運動公園	郭秀琴	06-2379597	<input type="checkbox"/> 是 <input checked="" type="checkbox"/> 否	東明里	臺南市東區東寧路與林森路二段路口	東明里 東光里 大學里 中西里	120.2250221	22.9915703	7700	0	7700	0	23100	<input type="checkbox"/> 風災 <input type="checkbox"/> 水災 <input checked="" type="checkbox"/> 震災 <input type="checkbox"/> 土石流 <input type="checkbox"/> 海嘯 <input type="checkbox"/> 核災 <input type="checkbox"/> 生物病原害 <input type="checkbox"/> 坡地災害 <input type="checkbox"/> 火山災害 <input type="checkbox"/> 其他
304	SD701-0011	東區	崇學國小操場	洪榮進	06-2689951	<input type="checkbox"/> 是 <input checked="" type="checkbox"/> 否	崇學里	臺南市東區崇學路 98 號	崇學里 崇明里 崇信里	120.2232004	22.9794998	1000	0	1000	0	3000	<input type="checkbox"/> 風災 <input type="checkbox"/> 水災 <input checked="" type="checkbox"/> 震災 <input type="checkbox"/> 土石流 <input type="checkbox"/> 海嘯 <input type="checkbox"/> 核災 <input type="checkbox"/> 生物病原害 <input type="checkbox"/> 坡地災害 <input type="checkbox"/> 火山災害 <input type="checkbox"/> 其他
305	SD701-0012	東區	東區區公所	潘嫻均	06-2680622#313	<input checked="" type="checkbox"/> 是 <input type="checkbox"/> 否	崇學里	臺南市東區崇學路 100 號	崇信里 崇學里 崇明里	120.224004	22.9802421	70	50	20	150	60	<input checked="" type="checkbox"/> 風災 <input checked="" type="checkbox"/> 水災 <input checked="" type="checkbox"/> 震災 <input type="checkbox"/> 土石流 <input type="checkbox"/> 海嘯 <input type="checkbox"/> 核災 <input type="checkbox"/> 生物病原害 <input type="checkbox"/> 坡地災害 <input type="checkbox"/> 火山災害 <input type="checkbox"/> 其他
306	SD701-0013	東區	衛國里活動中心	陳積慶	06-2380867	<input type="checkbox"/> 是 <input checked="" type="checkbox"/> 否	衛國里	臺南市東區衛國街 114 巷 28 號	衛國里 崇誨里 新東里 東安里	120.2253971	22.9878206	400	200	200	600	600	<input checked="" type="checkbox"/> 風災 <input checked="" type="checkbox"/> 水災 <input checked="" type="checkbox"/> 震災 <input type="checkbox"/> 土石流 <input type="checkbox"/> 海嘯 <input type="checkbox"/> 核災 <input type="checkbox"/> 生物病原害 <input type="checkbox"/> 坡地災害 <input type="checkbox"/> 火山災害 <input type="checkbox"/> 其他
307	SD701-0014	東區	富裕里活動中心	林甘玉珠	06-2345463	<input type="checkbox"/> 是 <input checked="" type="checkbox"/> 否	富裕里	臺南市東區東門路二段 365 巷 35 號	富裕里 裕農里	120.2279904	22.983457	400	200	200	600	600	<input checked="" type="checkbox"/> 風災 <input checked="" type="checkbox"/> 水災 <input checked="" type="checkbox"/> 震災 <input type="checkbox"/> 土石流 <input type="checkbox"/> 海嘯 <input type="checkbox"/> 核災 <input type="checkbox"/> 生物病原害 <input type="checkbox"/> 坡地災害 <input type="checkbox"/> 火山災害 <input type="checkbox"/> 其他
308	SD701-0015	東區	富強里活動中心	侯信崇	06-2361919	<input type="checkbox"/> 是 <input checked="" type="checkbox"/> 否	富強里	臺南市東區裕農路 446 巷 88 號	富強里	120.2315968	22.9859733	450	200	250	600	750	<input checked="" type="checkbox"/> 風災 <input checked="" type="checkbox"/> 水災 <input checked="" type="checkbox"/> 震災 <input type="checkbox"/> 土石流 <input type="checkbox"/> 海嘯 <input type="checkbox"/> 核災 <input type="checkbox"/> 生物病原害 <input type="checkbox"/> 坡地災害 <input type="checkbox"/> 火山災害 <input type="checkbox"/> 其他
309	SD701-0016	東區	崇德里活動中心	張秋米	06-2674133	<input type="checkbox"/> 是 <input checked="" type="checkbox"/> 否	崇德里	臺南市東區崇德七街 30 巷 2 號	崇德里 崇善里 崇文里 崇成里	120.228078	22.9755064	800	200	600	600	1800	<input checked="" type="checkbox"/> 風災 <input checked="" type="checkbox"/> 水災 <input checked="" type="checkbox"/> 震災 <input type="checkbox"/> 土石流 <input type="checkbox"/> 海嘯 <input type="checkbox"/> 核災 <input type="checkbox"/> 生物病原害 <input type="checkbox"/> 坡地災害 <input type="checkbox"/> 火山災害 <input type="checkbox"/> 其他

序號	收容所編號	區別	收容所名稱	管理人	電話	同時為物資儲放點	收容所里別	收容所地址(路段巷弄號)	服務里別	經度座標	緯度座標	最大容納人數(/人)	室內容納人數(/人)	室外容納人數(/人)	室內可收容面積(提報最大數/m <sup>2</sup> )	室外可收容面積(提報最大數/m <sup>2</sup> )	可支援收容災害類型(依社政防救災整合平台類別)
310	SD701-0017	東區	大學東寧聯合社區活動中心	黃荀武	06-2005760	<input type="checkbox"/> 是 <input checked="" type="checkbox"/> 否	大學里	臺南市東區林森路二段252號	大學里、東明里、崇誨里、莊敬里、圍下里、小東里、中西里、成大里、東光里	120.2240408	22.9920311	900	900	0	2700	0	<input checked="" type="checkbox"/> 風災 <input checked="" type="checkbox"/> 水災 <input checked="" type="checkbox"/> 震災 <input type="checkbox"/> 土石流 <input type="checkbox"/> 海嘯 <input type="checkbox"/> 核災 <input type="checkbox"/> 生物病原害 <input type="checkbox"/> 坡地災害 <input type="checkbox"/> 火山災害 <input type="checkbox"/> 其他
311	SD701-0018	東區	虎尾里活動中心	林秀琴	06-2890147	<input type="checkbox"/> 是 <input checked="" type="checkbox"/> 否	虎尾里	臺南市東區富農街一段188巷10弄7號	虎尾里	120.235169	22.981418	400	100	300	300	900	<input type="checkbox"/> 風災 <input checked="" type="checkbox"/> 水災 <input checked="" type="checkbox"/> 震災 <input type="checkbox"/> 土石流 <input type="checkbox"/> 海嘯 <input type="checkbox"/> 核災 <input type="checkbox"/> 生物病原害 <input type="checkbox"/> 坡地災害 <input type="checkbox"/> 火山災害 <input type="checkbox"/> 其他
312	SD701-0019	東區	和平里活動中心	洪榮俊	06-2685393	<input checked="" type="checkbox"/> 是 <input type="checkbox"/> 否	和平里	臺南市東區文化路100號	和平里、仁和里	120.2326034	22.9769248	1450	150	1300	450	3900	<input checked="" type="checkbox"/> 風災 <input checked="" type="checkbox"/> 水災 <input checked="" type="checkbox"/> 震災 <input type="checkbox"/> 土石流 <input type="checkbox"/> 海嘯 <input type="checkbox"/> 核災 <input type="checkbox"/> 生物病原害 <input type="checkbox"/> 坡地災害 <input type="checkbox"/> 火山災害 <input type="checkbox"/> 其他
313	SD701-0020	東區	大智里活動中心	賈福成	06-2678872	<input type="checkbox"/> 是 <input checked="" type="checkbox"/> 否	大智里	臺南市東區德東街90號	大智里、東智里、德高里	120.2302508	22.9615898	650	300	350	900	1050	<input checked="" type="checkbox"/> 風災 <input checked="" type="checkbox"/> 水災 <input checked="" type="checkbox"/> 震災 <input type="checkbox"/> 土石流 <input type="checkbox"/> 海嘯 <input type="checkbox"/> 核災 <input type="checkbox"/> 生物病原害 <input type="checkbox"/> 坡地災害 <input type="checkbox"/> 火山災害 <input type="checkbox"/> 其他
314	SD701-0021	東區	勝利國小禮堂	葉和源	06-2372982	<input type="checkbox"/> 是 <input checked="" type="checkbox"/> 否	中西里	臺南市東區勝利路10號	中西里	120.2176339	22.9884996	100	100	0	445	0	<input checked="" type="checkbox"/> 風災 <input checked="" type="checkbox"/> 水災 <input checked="" type="checkbox"/> 震災 <input type="checkbox"/> 土石流 <input type="checkbox"/> 海嘯 <input type="checkbox"/> 核災 <input type="checkbox"/> 生物病原害 <input type="checkbox"/> 坡地災害 <input type="checkbox"/> 火山災害 <input type="checkbox"/> 其他
315	SD702-0001	南區	南區區公所	劉鴻微	06-2910126	<input checked="" type="checkbox"/> 是 <input type="checkbox"/> 否	南都里	臺南市南區明興路2號	大恩里、南都里、建南里、鯤鯨里、南華里	120.18867326 243077	22.96103408 3403227	120	120	0	360	0	<input checked="" type="checkbox"/> 風災 <input checked="" type="checkbox"/> 水災 <input checked="" type="checkbox"/> 震災 <input type="checkbox"/> 土石流 <input checked="" type="checkbox"/> 海嘯 <input type="checkbox"/> 核災 <input type="checkbox"/> 生物病原害 <input type="checkbox"/> 坡地災害 <input type="checkbox"/> 火山災害 <input type="checkbox"/> 其他

序號	收容所編號	區別	收容所名稱	管理人	電話	同時為物資儲放點	收容所里別	收容所地址(路段巷弄號)	服務里別	經度座標	緯度座標	最大容納人數(/人)	室內容納人數(/人)	室外容納人數(/人)	室內可收容面積(提報最大數/m <sup>2</sup> )	室外可收容面積(提報最大數/m <sup>2</sup> )	可支援收容災害類型(依社政防救災整合平台類別)
316	SD702-0003	南區	大成國中	洪佳盟	06-2630011#601	<input type="checkbox"/> 是 <input checked="" type="checkbox"/> 否	大成里	台南市南區西門路一段306號	竹溪里、明德里、大成里、廣州里、新昌里、新興里、田寮里、大林里、大忠里、新生里、府南里	120.1979179996155	22.978916223044077	3306	406	2900	1220	8700	<input checked="" type="checkbox"/> 風災 <input checked="" type="checkbox"/> 水災 <input checked="" type="checkbox"/> 震災 <input type="checkbox"/> 土石流 <input checked="" type="checkbox"/> 海嘯 <input type="checkbox"/> 核災 <input type="checkbox"/> 生物病原害 <input type="checkbox"/> 坡地災害 <input type="checkbox"/> 火山災害 <input type="checkbox"/> 其他
317	SD702-0004	南區	台南高商	陳俊隆	2617123#711	<input type="checkbox"/> 是 <input checked="" type="checkbox"/> 否	明德里	臺南市南區健康路一段327號	竹溪里、明德里、大成里、新昌里、新興里、田寮里、大林里、大忠里、新生里	120.20240243793327	22.981208453112114	3176	1276	1900	3828	5700	<input checked="" type="checkbox"/> 風災 <input checked="" type="checkbox"/> 水災 <input checked="" type="checkbox"/> 震災 <input type="checkbox"/> 土石流 <input checked="" type="checkbox"/> 海嘯 <input type="checkbox"/> 核災 <input type="checkbox"/> 生物病原害 <input type="checkbox"/> 坡地災害 <input type="checkbox"/> 火山災害 <input type="checkbox"/> 其他
318	SD702-0005	南區	龍崗國小	林群展	2620024#202	<input type="checkbox"/> 是 <input checked="" type="checkbox"/> 否	鯤鯨里	臺南市南區鯤鯨路147號	喜北里、鯤鯨里	120.16955977032003	22.961510120404323	900	0	900	0	2700	<input type="checkbox"/> 風災 <input type="checkbox"/> 水災 <input checked="" type="checkbox"/> 震災 <input type="checkbox"/> 土石流 <input type="checkbox"/> 海嘯 <input type="checkbox"/> 核災 <input type="checkbox"/> 生物病原害 <input type="checkbox"/> 坡地災害 <input type="checkbox"/> 火山災害 <input type="checkbox"/> 其他
319	SD702-0007	南區	永華國小	鄭博嘉	2641457#120	<input type="checkbox"/> 是 <input checked="" type="checkbox"/> 否	開南里	臺南市南區中華西路一段2巷17號	開南里、彰南里、建南里、南華里、鹽埕里	120.18658110049917	22.963782583261978	3273	1756	1517	5270	4551	<input type="checkbox"/> 風災 <input type="checkbox"/> 水災 <input checked="" type="checkbox"/> 震災 <input type="checkbox"/> 土石流 <input checked="" type="checkbox"/> 海嘯 <input type="checkbox"/> 核災 <input type="checkbox"/> 生物病原害 <input type="checkbox"/> 坡地災害 <input type="checkbox"/> 火山災害 <input type="checkbox"/> 其他

序號	收容所編號	區別	收容所名稱	管理人	電話	同時為物資儲放點	收容所里別	收容所地址 (路段巷弄號)	服務里別	經度座標	緯度座標	最大容納人數 (/人)	室內容納人數 (/人)	室外容納人數 (/人)	室內可收容面積 (提報最大數/m <sup>2</sup> )	室外可收容面積 (提報最大數/m <sup>2</sup> )	可支援收容災害類型 (依社政防救災整合平台類別)
320	SD702-0008	南區	南寧中學	郭哲維	06-2622458 分機 12	<input type="checkbox"/> 是 <input checked="" type="checkbox"/> 否	省躬里	臺南市南區萬年路 167 號	喜東里、 喜南里 省躬里、 興農里、 同安里、 佛壇里 松安里、 永寧里	120.18662124 08323	22.93552013 208123	409	409	0	1229	0	<input checked="" type="checkbox"/> 風災 <input checked="" type="checkbox"/> 水災 <input checked="" type="checkbox"/> 震災 <input type="checkbox"/> 土石流 <input checked="" type="checkbox"/> 海嘯 <input type="checkbox"/> 核災 <input type="checkbox"/> 生物病原害 <input type="checkbox"/> 坡地災害 <input type="checkbox"/> 火山災害 <input type="checkbox"/> 其他
321	SD702-0009	南區	南區體育公園	徐育廷	2157691#298	<input type="checkbox"/> 是 <input checked="" type="checkbox"/> 否	竹溪里	臺南市南區體育路 10 號	全區	120.20577044 451265	22.97826912 5499402	9338	0	9338	0	20816	<input type="checkbox"/> 風災 <input type="checkbox"/> 水災 <input checked="" type="checkbox"/> 震災 <input type="checkbox"/> 土石流 <input type="checkbox"/> 海嘯 <input type="checkbox"/> 核災 <input type="checkbox"/> 生物病原害 <input type="checkbox"/> 坡地災害 <input type="checkbox"/> 火山災害 <input type="checkbox"/> 其他
322	SD702-0010	南區	灣裡聯合里 活動中心	黃秋華	2627799	<input type="checkbox"/> 是 <input checked="" type="checkbox"/> 否	省躬里	臺南市南區灣裡路 67 號	喜東里、 喜北里 喜南里、 省躬里 興農里、 同安里 佛壇里、 松安里 永寧里	120.18090457 512601	22.93237577 851679	787	787	0	2362	0	<input type="checkbox"/> 風災 <input type="checkbox"/> 水災 <input type="checkbox"/> 震災 <input type="checkbox"/> 土石流 <input checked="" type="checkbox"/> 海嘯 <input type="checkbox"/> 核災 <input type="checkbox"/> 生物病原害 <input type="checkbox"/> 坡地災害 <input type="checkbox"/> 火山災害 <input type="checkbox"/> 其他
323	SD702-0012	南區	明興社區活 動中心	林桔和	06-2645237	<input type="checkbox"/> 是 <input checked="" type="checkbox"/> 否	明興里	臺南市南區德興路 88 號	明亮里、 大恩里 明興里、 郡南里 府南里	120.19217766 103237	22.96511026 8325027	439	439	0	1317	0	<input checked="" type="checkbox"/> 風災 <input checked="" type="checkbox"/> 水災 <input checked="" type="checkbox"/> 震災 <input type="checkbox"/> 土石流 <input checked="" type="checkbox"/> 海嘯 <input type="checkbox"/> 核災 <input type="checkbox"/> 生物病原害 <input type="checkbox"/> 坡地災害 <input type="checkbox"/> 火山災害 <input type="checkbox"/> 其他
324	SD702-0015	南區	國宅社區活 動中心	黃士賓	2612232	<input type="checkbox"/> 是 <input checked="" type="checkbox"/> 否	國宅里	臺南市南區金華路二 段 33 巷 81 號	廣州里、 國宅里 光明里、 明亮里 再興里、	120.18775455 106854	22.97710608 6912016	190	190	0	571	0	<input type="checkbox"/> 風災 <input type="checkbox"/> 水災 <input checked="" type="checkbox"/> 震災 <input type="checkbox"/> 土石流 <input checked="" type="checkbox"/> 海嘯 <input type="checkbox"/> 核災 <input type="checkbox"/> 生物病原害 <input type="checkbox"/> 坡地災害 <input type="checkbox"/> 火山災害 <input type="checkbox"/> 其他

序號	收容所編號	區別	收容所名稱	管理人	電話	同時為物資儲放點	收容所里別	收容所地址(路段巷弄號)	服務里別	經度座標	緯度座標	最大容納人數(/人)	室內容納人數(/人)	室外容納人數(/人)	室內可收容面積(提報最大數/m <sup>2</sup> )	室外可收容面積(提報最大數/m <sup>2</sup> )	可支援收容災害類型(依社政防救災整合平台類別)
									文華里 金華里、 文南里								
325	SD702-0016	南區	開南里活動中心	梁坤財	2646033	<input type="checkbox"/> 是 <input checked="" type="checkbox"/> 否	開南里	臺南市南區新建路48號	開南里 彰南里 鹽埕里	120.18512534 469001	22.96456595 6849988	263	263	0	790	0	<input checked="" type="checkbox"/> 風災 <input checked="" type="checkbox"/> 水災 <input checked="" type="checkbox"/> 震災 <input type="checkbox"/> 土石流 <input checked="" type="checkbox"/> 海嘯 <input type="checkbox"/> 核災 <input type="checkbox"/> 生物病原害 <input type="checkbox"/> 坡地災害 <input type="checkbox"/> 火山災害 <input type="checkbox"/> 其他
326	SD702-0017	南區	鯤鯨里活動中心	陳金江	2627917	<input checked="" type="checkbox"/> 是 <input type="checkbox"/> 否	開南里	臺南市南區鯤鯨路66巷7號	鯤鯨里	120.17252425 795964	22.95963393 871001	253	253	0	760	0	<input checked="" type="checkbox"/> 風災 <input checked="" type="checkbox"/> 水災 <input checked="" type="checkbox"/> 震災 <input type="checkbox"/> 土石流 <input checked="" type="checkbox"/> 海嘯 <input type="checkbox"/> 核災 <input type="checkbox"/> 生物病原害 <input type="checkbox"/> 坡地災害 <input type="checkbox"/> 火山災害 <input type="checkbox"/> 其他
327	SD700-0001	中西區	忠義國小	蔡榮華	06-2222768#714	<input type="checkbox"/> 是 <input checked="" type="checkbox"/> 否	永華里	臺南市中西區忠義路二段2號	永華里、 南美里 府前里、 開山里 城隍里、 赤嵌里	120.202566	22.990226	2459	743	1716	2229	5148	<input checked="" type="checkbox"/> 風災 <input checked="" type="checkbox"/> 水災 <input checked="" type="checkbox"/> 震災 <input type="checkbox"/> 土石流 <input type="checkbox"/> 海嘯 <input type="checkbox"/> 核災 <input type="checkbox"/> 生物病原害 <input type="checkbox"/> 坡地災害 <input type="checkbox"/> 火山災害 <input type="checkbox"/> 其他
328	SD700-0002	中西區	中山國中	林卉敏	06-2134792#302	<input type="checkbox"/> 是 <input checked="" type="checkbox"/> 否	南門里	臺南市中西區南寧街45號	南門里、 法華里 郡王里、 南廠里 小西門里	120.2032338	22.9848031	3164	0	3164	0	9492	<input type="checkbox"/> 風災 <input type="checkbox"/> 水災 <input checked="" type="checkbox"/> 震災 <input type="checkbox"/> 土石流 <input type="checkbox"/> 海嘯 <input type="checkbox"/> 核災 <input type="checkbox"/> 生物病原害 <input type="checkbox"/> 坡地災害 <input type="checkbox"/> 火山災害 <input type="checkbox"/> 其他
329	SD700-0003	中西區	協進國小	施博文	06-2223369#809	<input checked="" type="checkbox"/> 是 <input type="checkbox"/> 否	藥王里	臺南市中西區金華路四段17號	西賢里、 西湖里 光賢里、 西和里 藥王里、 淺草里 大涼里、	120.194178	22.997195	1617	0	1617	0	4851	<input type="checkbox"/> 風災 <input type="checkbox"/> 水災 <input checked="" type="checkbox"/> 震災 <input type="checkbox"/> 土石流 <input type="checkbox"/> 海嘯 <input type="checkbox"/> 核災 <input type="checkbox"/> 生物病原害 <input type="checkbox"/> 坡地災害 <input type="checkbox"/> 火山災害 <input type="checkbox"/> 其他



序號	收容所編號	區別	收容所名稱	管理人	電話	同時為物資儲放點	收容所里別	收容所地址 (路段巷弄號)	服務里別	經度座標	緯度座標	最大容納人數 (/人)	室內容納人數 (/人)	室外容納人數 (/人)	室內可收容面積 (提報最大數/m <sup>2</sup> )	室外可收容面積 (提報最大數/m <sup>2</sup> )	可支援收容災害類型 (依社政防救災整合平台類別)
									兌悅里 五條港里								
330	SD700-0004	中西區	臺南大學	蔡雅芳	06-2133111#410	<input type="checkbox"/> 是 <input checked="" type="checkbox"/> 否	郡王里	臺南市中西區樹林街二段33號	郡王里 開山里 法華里	120.2079978	22.9847814	1582	382	1200	1146	3600	<input checked="" type="checkbox"/> 風災 <input checked="" type="checkbox"/> 水災 <input checked="" type="checkbox"/> 震災 <input type="checkbox"/> 土石流 <input type="checkbox"/> 海嘯 <input type="checkbox"/> 核災 <input type="checkbox"/> 生物病原害 <input type="checkbox"/> 坡地災害 <input type="checkbox"/> 火山災害 <input type="checkbox"/> 其他
331	SD700-0005	中西區	南英商工	李昱儒	06-2132222#502	<input type="checkbox"/> 是 <input checked="" type="checkbox"/> 否	小西門里	臺南市中西區永福路一段149號	南門里 南廠里 小西門里	120.1996235	22.9861239	890	0	890	0	2670	<input type="checkbox"/> 風災 <input type="checkbox"/> 水災 <input checked="" type="checkbox"/> 震災 <input type="checkbox"/> 土石流 <input type="checkbox"/> 海嘯 <input type="checkbox"/> 核災 <input type="checkbox"/> 生物病原害 <input type="checkbox"/> 坡地災害 <input type="checkbox"/> 火山災害 <input type="checkbox"/> 其他
332	SD700-0006	中西區	永華里活動中心	鄭雀燕	06-2284281	<input type="checkbox"/> 是 <input checked="" type="checkbox"/> 否	永華里	臺南市中西區開山路1號	城隍里 永華里 開山里 赤嵌里	120.20568	22.99213	100	100	0	300	0	<input checked="" type="checkbox"/> 風災 <input checked="" type="checkbox"/> 水災 <input type="checkbox"/> 震災 <input type="checkbox"/> 土石流 <input type="checkbox"/> 海嘯 <input type="checkbox"/> 核災 <input type="checkbox"/> 生物病原害 <input type="checkbox"/> 坡地災害 <input type="checkbox"/> 火山災害 <input type="checkbox"/> 其他
333	SD700-0007	中西區	小西門里活動中心	曾俊仁	06-2149918	<input checked="" type="checkbox"/> 是 <input type="checkbox"/> 否	小西門里	臺南市中西區府緯街4巷6號	小西門里	120.1994734	22.9844134	200	200	0	600	0	<input checked="" type="checkbox"/> 風災 <input checked="" type="checkbox"/> 水災 <input type="checkbox"/> 震災 <input type="checkbox"/> 土石流 <input type="checkbox"/> 海嘯 <input type="checkbox"/> 核災 <input type="checkbox"/> 生物病原害 <input type="checkbox"/> 坡地災害 <input type="checkbox"/> 火山災害 <input type="checkbox"/> 其他
334	SD700-0008	中西區	南廠里活動中心	蔡銘順	0910820093	<input type="checkbox"/> 是 <input checked="" type="checkbox"/> 否	南廠里	臺南市中西區郡西路35號2樓	南廠里	120.194075	22.989445	320	320	0	960	0	<input checked="" type="checkbox"/> 風災 <input checked="" type="checkbox"/> 水災 <input type="checkbox"/> 震災 <input type="checkbox"/> 土石流 <input type="checkbox"/> 海嘯 <input type="checkbox"/> 核災 <input type="checkbox"/> 生物病原害 <input type="checkbox"/> 坡地災害 <input type="checkbox"/> 火山災害 <input type="checkbox"/> 其他
335	SD700-0009	中西區	五妃社區活動中心	陳建宇	06-2141698	<input type="checkbox"/> 是 <input checked="" type="checkbox"/> 否	郡王里	臺南市中西區南門路237巷10號	郡王里	120.20486	22.98304	100	100	0	300	0	<input checked="" type="checkbox"/> 風災 <input checked="" type="checkbox"/> 水災 <input type="checkbox"/> 震災 <input type="checkbox"/> 土石流 <input type="checkbox"/> 海嘯 <input type="checkbox"/> 核災 <input type="checkbox"/> 生物病原害 <input type="checkbox"/> 坡地災害 <input type="checkbox"/> 火山災害 <input type="checkbox"/> 其他
336	SD700-0010	中西區	南美里活動中心	曾朝欽	0933396484	<input type="checkbox"/> 是 <input checked="" type="checkbox"/> 否	南美里	臺南市中西區府前路一段258號	南美里 南門里 小西門里	120.2007795	22.9900812	240	240	0	720	0	<input checked="" type="checkbox"/> 風災 <input checked="" type="checkbox"/> 水災 <input type="checkbox"/> 震災 <input type="checkbox"/> 土石流 <input type="checkbox"/> 海嘯 <input type="checkbox"/> 核災

序號	收容所編號	區別	收容所名稱	管理人	電話	同時為物資儲放點	收容所里別	收容所地址 (路段巷弄號)	服務里別	經度座標	緯度座標	最大容納人數 (/人)	室內容納人數 (/人)	室外容納人數 (/人)	室內可收容面積 (提報最大數/m <sup>2</sup> )	室外可收容面積 (提報最大數/m <sup>2</sup> )	可支援收容災害類型 (依社政防救災整合平台類別)
																	<input type="checkbox"/> 生物病原害 <input type="checkbox"/> 坡地災害 <input type="checkbox"/> 火山災害 <input type="checkbox"/> 其他
337	SD700-0011	中西區	龍盛社區活動中心	邱彌文	0937258260	<input checked="" type="checkbox"/> 是 <input type="checkbox"/> 否	藥王里	臺南市中西區民權路三段 232 號	藥王里 西和里 淺草里	120.1936011	22.9982076	350	350	0	1050	0	<input checked="" type="checkbox"/> 風災 <input checked="" type="checkbox"/> 水災 <input type="checkbox"/> 震災 <input type="checkbox"/> 土石流 <input type="checkbox"/> 海嘯 <input type="checkbox"/> 核災 <input type="checkbox"/> 生物病原害 <input type="checkbox"/> 坡地災害 <input type="checkbox"/> 火山災害 <input type="checkbox"/> 其他
338	SD700-0012	中西區	中頭社區活動中心	陳錦源	06-2236429	<input type="checkbox"/> 是 <input checked="" type="checkbox"/> 否	南廠里	臺南市中西區保安路 201 之 1 號 1 樓	南廠里	120.191786	22.991225	100	100	0	300	0	<input checked="" type="checkbox"/> 風災 <input checked="" type="checkbox"/> 水災 <input type="checkbox"/> 震災 <input type="checkbox"/> 土石流 <input type="checkbox"/> 海嘯 <input type="checkbox"/> 核災 <input type="checkbox"/> 生物病原害 <input type="checkbox"/> 坡地災害 <input type="checkbox"/> 火山災害 <input type="checkbox"/> 其他
339	SD700-0013	中西區	城隍里活動中心	曾景亮	06-2234180	<input type="checkbox"/> 是 <input checked="" type="checkbox"/> 否	城隍里	臺南市中西區青年路 226 巷 20 號	城隍里 開山里 永華里	120.210900	22.990810	200	200	0	600	0	<input checked="" type="checkbox"/> 風災 <input checked="" type="checkbox"/> 水災 <input type="checkbox"/> 震災 <input type="checkbox"/> 土石流 <input type="checkbox"/> 海嘯 <input type="checkbox"/> 核災 <input type="checkbox"/> 生物病原害 <input type="checkbox"/> 坡地災害 <input type="checkbox"/> 火山災害 <input type="checkbox"/> 其他
340	SD700-0014	中西區	光賢里活動中心	洪金安	06-2581528	<input type="checkbox"/> 是 <input checked="" type="checkbox"/> 否	光賢里	臺南市中西區和善街 98 巷 7 號	光賢里 西湖里 西和里	120.1899971	23.0029385	120	120	0	360	0	<input checked="" type="checkbox"/> 風災 <input checked="" type="checkbox"/> 水災 <input type="checkbox"/> 震災 <input type="checkbox"/> 土石流 <input type="checkbox"/> 海嘯 <input type="checkbox"/> 核災 <input type="checkbox"/> 生物病原害 <input type="checkbox"/> 坡地災害 <input type="checkbox"/> 火山災害 <input type="checkbox"/> 其他
341	SD700-0015	中西區	赤嵌里活動中心	陳弘烈	06-2227375	<input type="checkbox"/> 是 <input checked="" type="checkbox"/> 否	赤嵌里	臺南市中西區觀亭街 76 號	赤嵌里	120.205835	22.997211	200	160	40	480	120	<input checked="" type="checkbox"/> 風災 <input checked="" type="checkbox"/> 水災 <input checked="" type="checkbox"/> 震災 <input type="checkbox"/> 土石流 <input type="checkbox"/> 海嘯 <input type="checkbox"/> 核災 <input type="checkbox"/> 生物病原害 <input type="checkbox"/> 坡地災害 <input type="checkbox"/> 火山災害 <input type="checkbox"/> 其他
342	SD704-0001	北區	臺南市北區區公所	郭國川	06-2110711#131	<input checked="" type="checkbox"/> 是 <input type="checkbox"/> 否	北華里	臺南市北區成功路 238 巷 7 號	北華里 長興里	120.2029002	22.999639	50	50	0	200	0	<input checked="" type="checkbox"/> 風災 <input checked="" type="checkbox"/> 水災 <input checked="" type="checkbox"/> 震災 <input type="checkbox"/> 土石流 <input type="checkbox"/> 海嘯 <input type="checkbox"/> 核災 <input type="checkbox"/> 生物病原害 <input type="checkbox"/> 坡地災害 <input type="checkbox"/> 火山災害 <input type="checkbox"/> 其他
343	SD704-0002	北區	延平國民中學	杜俊興	06-2514720#102	<input type="checkbox"/> 是 <input checked="" type="checkbox"/> 否	大興里	臺南市北區公園路 750 號	大興里、 大光里 小北里、	120.2109711	23.010157	1741	363	1378	1453.67	5512.5	<input checked="" type="checkbox"/> 風災 <input checked="" type="checkbox"/> 水災 <input checked="" type="checkbox"/> 震災 <input type="checkbox"/> 土石流 <input type="checkbox"/> 海嘯 <input type="checkbox"/> 核災

序號	收容所編號	區別	收容所名稱	管理人	電話	同時為物資儲放點	收容所里別	收容所地址(路段巷弄號)	服務里別	經度座標	緯度座標	最大容納人數(/人)	室內容納人數(/人)	室外容納人數(/人)	室內可收容面積(提報最大數/m <sup>2</sup> )	室外可收容面積(提報最大數/m <sup>2</sup> )	可支援收容災害類型(依社政防救災整合平台類別)
									正覺里 北門里、 永祥里								<input type="checkbox"/> 生物病原害 <input type="checkbox"/> 坡地災害 <input type="checkbox"/> 火山災害 <input type="checkbox"/> 其他
344	SD704-0003	北區	民德國民中學	趙克中	06-2223014#10	<input type="checkbox"/> 是 <input checked="" type="checkbox"/> 否	和順里	臺南市北區西門路三段 223 號	和順里 成德里 長興里 小北里	120.2053278	23.005384	2389	64	2325	259.81	9300	<input type="checkbox"/> 風災 <input type="checkbox"/> 水災 <input checked="" type="checkbox"/> 震災 <input type="checkbox"/> 土石流 <input type="checkbox"/> 海嘯 <input type="checkbox"/> 核災 <input type="checkbox"/> 生物病原害 <input type="checkbox"/> 坡地災害 <input type="checkbox"/> 火山災害 <input type="checkbox"/> 其他
345	SD704-0004	北區	文賢國民中學	陳一仁	06-2587571#111	<input type="checkbox"/> 是 <input checked="" type="checkbox"/> 否	雙安里	臺南市北區文賢一路 2 號	文成里 雙安里 和順里 大豐里	120.19631	23.00575	3121	1952	1169	7810	4676	<input checked="" type="checkbox"/> 風災 <input checked="" type="checkbox"/> 水災 <input checked="" type="checkbox"/> 震災 <input type="checkbox"/> 土石流 <input type="checkbox"/> 海嘯 <input type="checkbox"/> 核災 <input type="checkbox"/> 生物病原害 <input type="checkbox"/> 坡地災害 <input type="checkbox"/> 火山災害 <input type="checkbox"/> 其他
346	SD704-0005	北區	文元國民小學	李貞儀	06-3584371#801	<input type="checkbox"/> 是 <input checked="" type="checkbox"/> 否	元美里	臺南市北區海安路三段 815 號	元美里、 成德里 成功里、 文成里 文元里、 華德里 福德里、 大和里	120.2000907	23.0154281	138	138	0	552.42	0	<input checked="" type="checkbox"/> 風災 <input checked="" type="checkbox"/> 水災 <input checked="" type="checkbox"/> 震災 <input type="checkbox"/> 土石流 <input type="checkbox"/> 海嘯 <input type="checkbox"/> 核災 <input type="checkbox"/> 生物病原害 <input type="checkbox"/> 坡地災害 <input type="checkbox"/> 火山災害 <input type="checkbox"/> 其他
347	SD704-0006	北區	開元國民小學	李添旺	06-2375509#701	<input type="checkbox"/> 是 <input checked="" type="checkbox"/> 否	長勝里	臺南市北區開元路 71 巷 32 號	長勝里、 中樓里 開元里、 元寶里 振興里、 合興里 力行里	120.2168886	23.0071658	3036	816	2220	3266	8882	<input checked="" type="checkbox"/> 風災 <input checked="" type="checkbox"/> 水災 <input checked="" type="checkbox"/> 震災 <input type="checkbox"/> 土石流 <input type="checkbox"/> 海嘯 <input type="checkbox"/> 核災 <input type="checkbox"/> 生物病原害 <input type="checkbox"/> 坡地災害 <input type="checkbox"/> 火山災害 <input type="checkbox"/> 其他
348	SD704-0007	北區	公園國民小學	朱英男	06-2223291#701	<input type="checkbox"/> 是 <input checked="" type="checkbox"/> 否	公園里	臺南市北區公園路 180 號	公園里、 北華里 長興里、 中樓里	120.2085746	23.0003908	1678	962	716	3848	2864	<input checked="" type="checkbox"/> 風災 <input checked="" type="checkbox"/> 水災 <input checked="" type="checkbox"/> 震災 <input type="checkbox"/> 土石流 <input type="checkbox"/> 海嘯 <input type="checkbox"/> 核災 <input type="checkbox"/> 生物病原害 <input type="checkbox"/> 坡地災害 <input type="checkbox"/> 火山災害 <input type="checkbox"/> 其他

序號	收容所編號	區別	收容所名稱	管理人	電話	同時為物資儲放點	收容所里別	收容所地址 (路段巷弄號)	服務里別	經度座標	緯度座標	最大容納人數 (/人)	室內容納人數 (/人)	室外容納人數 (/人)	室內可收容面積 (提報最大數/m <sup>2</sup> )	室外可收容面積 (提報最大數/m <sup>2</sup> )	可支援收容災害類型 (依社政防救災整合平台類別)
									重興里、東興里、仁愛里								
349	SD704-0008	北區	立人國民小學	王全興	06-2222054#888	<input type="checkbox"/> 是 <input checked="" type="checkbox"/> 否	立人里	臺南市北區西門路三段41號	立人里、北華里、和順里	120.20144	23.00149	1788	266	1522	1064	6090	<input checked="" type="checkbox"/> 風災 <input checked="" type="checkbox"/> 水災 <input checked="" type="checkbox"/> 震災 <input type="checkbox"/> 土石流 <input type="checkbox"/> 海嘯 <input type="checkbox"/> 核災 <input type="checkbox"/> 生物病原害 <input type="checkbox"/> 坡地災害 <input type="checkbox"/> 火山災害 <input type="checkbox"/> 其他
350	SD704-0009	北區	賢北國民小學	王韋程	06-3501433#800	<input type="checkbox"/> 是 <input checked="" type="checkbox"/> 否	賢北里	臺南市北區大興街599號	大和里、大港里、大豐里、賢北里	120.179023	23.0075102	319	94	225	378	900	<input checked="" type="checkbox"/> 風災 <input checked="" type="checkbox"/> 水災 <input checked="" type="checkbox"/> 震災 <input type="checkbox"/> 土石流 <input type="checkbox"/> 海嘯 <input type="checkbox"/> 核災 <input type="checkbox"/> 生物病原害 <input type="checkbox"/> 坡地災害 <input type="checkbox"/> 火山災害 <input type="checkbox"/> 其他
351	SD704-0010	北區	成德福德華德里聯合活動中心	周建志	06-2110711#311	<input type="checkbox"/> 是 <input checked="" type="checkbox"/> 否	和順里	臺南市北區育德三街42號	華德里、成德里、福德里、成功里	120.2019413	23.0131283	143	143	0	574.94	0	<input checked="" type="checkbox"/> 風災 <input checked="" type="checkbox"/> 水災 <input checked="" type="checkbox"/> 震災 <input type="checkbox"/> 土石流 <input type="checkbox"/> 海嘯 <input type="checkbox"/> 核災 <input type="checkbox"/> 生物病原害 <input type="checkbox"/> 坡地災害 <input type="checkbox"/> 火山災害 <input type="checkbox"/> 其他
352	SD704-0011	北區	文元文成元美里活動中心	周建志	06-2110711#311	<input type="checkbox"/> 是 <input checked="" type="checkbox"/> 否	元美里	臺南市北區和緯路三段370號	元美里、文元里、大豐里、文成里、大和里、華德里、福德里	120.1946355	23.0098082	314	314	0	1256.04	0	<input checked="" type="checkbox"/> 風災 <input checked="" type="checkbox"/> 水災 <input checked="" type="checkbox"/> 震災 <input type="checkbox"/> 土石流 <input type="checkbox"/> 海嘯 <input type="checkbox"/> 核災 <input type="checkbox"/> 生物病原害 <input type="checkbox"/> 坡地災害 <input type="checkbox"/> 火山災害 <input type="checkbox"/> 其他
353	SD704-0012	北區	裕民社區活動中心	蔡武林	06-2110711	<input type="checkbox"/> 是 <input checked="" type="checkbox"/> 否	雙安里	臺南市北區臨安路二段93號	雙安里、文成里	120.1974705	23.0031614	80	80	0	320	0	<input checked="" type="checkbox"/> 風災 <input checked="" type="checkbox"/> 水災 <input checked="" type="checkbox"/> 震災 <input type="checkbox"/> 土石流 <input type="checkbox"/> 海嘯 <input type="checkbox"/> 核災 <input type="checkbox"/> 生物病原害 <input type="checkbox"/> 坡地災害 <input type="checkbox"/> 火山災害 <input type="checkbox"/> 其他
354	SD704-0013	北區	重興社區活動中心	鄭林阿雪	06-2110711	<input type="checkbox"/> 是 <input checked="" type="checkbox"/> 否	重興里	臺南市北區東豐路451巷169號	重興里、力行里、仁愛里、	120.2266154	23.0036488	74	74	0	296	0	<input checked="" type="checkbox"/> 風災 <input checked="" type="checkbox"/> 水災 <input checked="" type="checkbox"/> 震災 <input type="checkbox"/> 土石流 <input type="checkbox"/> 海嘯 <input type="checkbox"/> 核災 <input type="checkbox"/> 生物病原害 <input type="checkbox"/> 坡地災害 <input type="checkbox"/> 火山災害 <input type="checkbox"/> 其他

序號	收容所編號	區別	收容所名稱	管理人	電話	同時為物資儲放點	收容所里別	收容所地址(路段巷弄號)	服務里別	經度座標	緯度座標	最大容納人數(/人)	室內容納人數(/人)	室外容納人數(/人)	室內可收容面積(提報最大數/m <sup>2</sup> )	室外可收容面積(提報最大數/m <sup>2</sup> )	可支援收容災害類型(依社政防救災整合平台類別)
									合興里 振興里								
355	SD704-0014	北區	安民社區活動中心	陳春綱	06-2110711	<input type="checkbox"/> 是 <input checked="" type="checkbox"/> 否	北門里	臺南市北區海安路三段59號	北門里 正覺里 永祥里 成功里	120.1991827	23.0022084	80	80	0	320	0	<input checked="" type="checkbox"/> 風災 <input checked="" type="checkbox"/> 水災 <input checked="" type="checkbox"/> 震災 <input type="checkbox"/> 土石流 <input type="checkbox"/> 海嘯 <input type="checkbox"/> 核災 <input type="checkbox"/> 生物病原害 <input type="checkbox"/> 坡地災害 <input type="checkbox"/> 火山災害 <input type="checkbox"/> 其他
356	SD704-0015	北區	東興社區活動中心	高新蓮	06-2110711	<input type="checkbox"/> 是 <input checked="" type="checkbox"/> 否	立人里	臺南市北區小東路401巷51號之1	立人里	120.2323624	22.9998751	45	45	0	180	0	<input checked="" type="checkbox"/> 風災 <input checked="" type="checkbox"/> 水災 <input checked="" type="checkbox"/> 震災 <input type="checkbox"/> 土石流 <input type="checkbox"/> 海嘯 <input type="checkbox"/> 核災 <input type="checkbox"/> 生物病原害 <input type="checkbox"/> 坡地災害 <input type="checkbox"/> 火山災害 <input type="checkbox"/> 其他
357	SD704-0016	北區	實踐社區活動中心	沈姿儀	06-2110711#137	<input type="checkbox"/> 是 <input checked="" type="checkbox"/> 否	東興里	臺南市北區大武街161號	東興里 重興里 仁愛里	120.2157728	23.0134089	35	35	0	145.1	0	<input checked="" type="checkbox"/> 風災 <input checked="" type="checkbox"/> 水災 <input checked="" type="checkbox"/> 震災 <input type="checkbox"/> 土石流 <input type="checkbox"/> 海嘯 <input type="checkbox"/> 核災 <input type="checkbox"/> 生物病原害 <input type="checkbox"/> 坡地災害 <input type="checkbox"/> 火山災害 <input type="checkbox"/> 其他
358	SD704-0017	北區	大仁社區活動中心	閻文正	06-2110711	<input type="checkbox"/> 是 <input checked="" type="checkbox"/> 否	北門里	臺南市北區和緯路一段1號	北門里 永祥里 大光里 開元里	120.2165448	23.0089925	761	761	0	3047	0	<input checked="" type="checkbox"/> 風災 <input checked="" type="checkbox"/> 水災 <input checked="" type="checkbox"/> 震災 <input type="checkbox"/> 土石流 <input type="checkbox"/> 海嘯 <input type="checkbox"/> 核災 <input type="checkbox"/> 生物病原害 <input type="checkbox"/> 坡地災害 <input type="checkbox"/> 火山災害 <input type="checkbox"/> 其他
359	SD704-0018	北區	賢北里活動中心	黃富得	06-2110711	<input type="checkbox"/> 是 <input checked="" type="checkbox"/> 否	大興里	賢北街108號	大興里 大光里 長勝里 元寶里	120.1831831	23.0086306	60	60	0	302.62	0	<input checked="" type="checkbox"/> 風災 <input checked="" type="checkbox"/> 水災 <input checked="" type="checkbox"/> 震災 <input type="checkbox"/> 土石流 <input type="checkbox"/> 海嘯 <input type="checkbox"/> 核災 <input type="checkbox"/> 生物病原害 <input type="checkbox"/> 坡地災害 <input type="checkbox"/> 火山災害 <input type="checkbox"/> 其他
360	SD704-0019	北區	大光國民小學	郭芳朱	06-2518465#728	<input type="checkbox"/> 是 <input checked="" type="checkbox"/> 否	小北里	長榮路五段277號	小北里 長興里 大興里	120.2177077	23.0126372	1150	0	1150	0	4600	<input type="checkbox"/> 風災 <input type="checkbox"/> 水災 <input checked="" type="checkbox"/> 震災 <input type="checkbox"/> 土石流 <input type="checkbox"/> 海嘯 <input type="checkbox"/> 核災 <input type="checkbox"/> 生物病原害 <input type="checkbox"/> 坡地災害 <input type="checkbox"/> 火山災害 <input type="checkbox"/> 其他
361	SD708-0001	安平區	安平區公所	廖懷恩	2951915	<input checked="" type="checkbox"/> 是 <input type="checkbox"/> 否	平通里	臺南市安平區育平路316號	全區	120.1688882	22.9945298	198	198	0	6865	0	<input checked="" type="checkbox"/> 風災 <input checked="" type="checkbox"/> 水災 <input checked="" type="checkbox"/> 震災 <input type="checkbox"/> 土石流 <input checked="" type="checkbox"/> 海嘯 <input type="checkbox"/> 核災

序號	收容所編號	區別	收容所名稱	管理人	電話	同時為物資儲放點	收容所里別	收容所地址 (路段巷弄號)	服務里別	經度座標	緯度座標	最大容納人數 (/人)	室內容納人數 (/人)	室外容納人數 (/人)	室內可收容面積 (提報最大數/m <sup>2</sup> )	室外可收容面積 (提報最大數/m <sup>2</sup> )	可支援收容災害類型 (依社政防救災整合平台類別)
																	<input type="checkbox"/> 生物病原害 <input type="checkbox"/> 坡地災害 <input type="checkbox"/> 火山災害 <input type="checkbox"/> 其他
362	SD708-0002	安平區	安平國小	陳惠娟	2996735	<input type="checkbox"/> 是 <input checked="" type="checkbox"/> 否	怡平里	臺南市安平區怡平路392號	全區	120.1766002	22.9936049	510	510	0	2198	0	<input checked="" type="checkbox"/> 風災 <input checked="" type="checkbox"/> 水災 <input checked="" type="checkbox"/> 震災 <input type="checkbox"/> 土石流 <input checked="" type="checkbox"/> 海嘯 <input type="checkbox"/> 核災 <input type="checkbox"/> 生物病原害 <input type="checkbox"/> 坡地災害 <input type="checkbox"/> 火山災害 <input type="checkbox"/> 其他
363	SD708-0003	安平區	西門實驗小學	蔡文都	3914141	<input type="checkbox"/> 是 <input checked="" type="checkbox"/> 否	王城里	臺南市安平區安北路180號	全區	120.159521	23.0026636	694	694	0	2314	0	<input checked="" type="checkbox"/> 風災 <input checked="" type="checkbox"/> 水災 <input checked="" type="checkbox"/> 震災 <input type="checkbox"/> 土石流 <input checked="" type="checkbox"/> 海嘯 <input type="checkbox"/> 核災 <input type="checkbox"/> 生物病原害 <input type="checkbox"/> 坡地災害 <input type="checkbox"/> 火山災害 <input type="checkbox"/> 其他
364	SD708-0004	安平區	石門國小-操場	林志祥	06-2223332	<input type="checkbox"/> 是 <input checked="" type="checkbox"/> 否	天妃里	臺南市安平區安平路700號	全區	120.1663193	22.9995867	1001	0	1001	0	4000	<input type="checkbox"/> 風災 <input type="checkbox"/> 水災 <input checked="" type="checkbox"/> 震災 <input type="checkbox"/> 土石流 <input type="checkbox"/> 海嘯 <input type="checkbox"/> 核災 <input type="checkbox"/> 生物病原害 <input type="checkbox"/> 坡地災害 <input type="checkbox"/> 火山災害 <input type="checkbox"/> 其他
365	SD708-0006	安平區	平安里活動中心	蔡陳阿麗	06-2258366	<input type="checkbox"/> 是 <input checked="" type="checkbox"/> 否	平安里	臺南市安平區民權路四段325號	平安里	120.1771289	22.9989686	237	237	0	866	0	<input checked="" type="checkbox"/> 風災 <input checked="" type="checkbox"/> 水災 <input checked="" type="checkbox"/> 震災 <input type="checkbox"/> 土石流 <input type="checkbox"/> 海嘯 <input type="checkbox"/> 核災 <input type="checkbox"/> 生物病原害 <input type="checkbox"/> 坡地災害 <input type="checkbox"/> 火山災害 <input type="checkbox"/> 其他
366	SD708-0007	安平區	建平里活動中心	傅建峰	06-2988787	<input type="checkbox"/> 是 <input checked="" type="checkbox"/> 否	建平里	臺南市安平區府前三街27號	建平里	120.1856973	22.9938196	152	152	0	840	0	<input checked="" type="checkbox"/> 風災 <input checked="" type="checkbox"/> 水災 <input checked="" type="checkbox"/> 震災 <input type="checkbox"/> 土石流 <input type="checkbox"/> 海嘯 <input type="checkbox"/> 核災 <input type="checkbox"/> 生物病原害 <input type="checkbox"/> 坡地災害 <input type="checkbox"/> 火山災害 <input type="checkbox"/> 其他
367	SD708-0012	安平區	安平國中-安平館	吳舒靜	2990461	<input type="checkbox"/> 是 <input checked="" type="checkbox"/> 否	平通里	臺南市安平區慶平路687號	平通里	120.1683055	22.9976177	308	308	0	1534	0	<input checked="" type="checkbox"/> 風災 <input checked="" type="checkbox"/> 水災 <input checked="" type="checkbox"/> 震災 <input type="checkbox"/> 土石流 <input type="checkbox"/> 海嘯 <input type="checkbox"/> 核災 <input type="checkbox"/> 生物病原害 <input type="checkbox"/> 坡地災害 <input type="checkbox"/> 火山災害 <input type="checkbox"/> 其他
368	SD708-0014	安平區	億載國小-操場	黃鈺婷	2932371	<input type="checkbox"/> 是 <input checked="" type="checkbox"/> 否	億載里	臺南市安平區郡平路310號	億載里	120.1637581	22.9897575	1458	0	1458	0	4600	<input type="checkbox"/> 風災 <input type="checkbox"/> 水災 <input checked="" type="checkbox"/> 震災 <input type="checkbox"/> 土石流 <input type="checkbox"/> 海嘯 <input type="checkbox"/> 核災

序號	收容所編號	區別	收容所名稱	管理人	電話	同時為物資儲放點	收容所里別	收容所地址(路段巷弄號)	服務里別	經度座標	緯度座標	最大容納人數(/人)	室內容納人數(/人)	室外容納人數(/人)	室內可收容面積(提報最大數/m <sup>2</sup> )	室外可收容面積(提報最大數/m <sup>2</sup> )	可支援收容災害類型(依社政防救災整合平台類別)
																	<input type="checkbox"/> 生物病原害 <input type="checkbox"/> 坡地災害 <input type="checkbox"/> 火山災害 <input type="checkbox"/> 其他
369	SD708-0017	安平區	億載里活動中心	鄭聰維	2989660	<input type="checkbox"/> 是 <input checked="" type="checkbox"/> 否	億載里	臺南市安平區光州一街29號	億載里	120.162654	22.9857824	262	262	0	629	0	<input checked="" type="checkbox"/> 風災 <input checked="" type="checkbox"/> 水災 <input checked="" type="checkbox"/> 震災 <input type="checkbox"/> 土石流 <input type="checkbox"/> 海嘯 <input type="checkbox"/> 核災 <input type="checkbox"/> 生物病原害 <input type="checkbox"/> 坡地災害 <input type="checkbox"/> 火山災害 <input type="checkbox"/> 其他
370	SD708-0018	安平區	華平里活動中心	張哲賓	06-2977777	<input type="checkbox"/> 是 <input checked="" type="checkbox"/> 否	華平里	臺南市安平區臺南市安平區育平九街195號	華平里	120.1718573	22.9951069	235	235	0	807	0	<input checked="" type="checkbox"/> 風災 <input checked="" type="checkbox"/> 水災 <input checked="" type="checkbox"/> 震災 <input type="checkbox"/> 土石流 <input type="checkbox"/> 海嘯 <input type="checkbox"/> 核災 <input type="checkbox"/> 生物病原害 <input type="checkbox"/> 坡地災害 <input type="checkbox"/> 火山災害 <input type="checkbox"/> 其他
371	SD708-0019	安平區	平通里活動中心	魏富翔	06-2959305	<input type="checkbox"/> 是 <input checked="" type="checkbox"/> 否	平通里	臺南市安平區平通路580巷102號	平通里	120.170604	22.996393	92	92	0	444	0	<input checked="" type="checkbox"/> 風災 <input checked="" type="checkbox"/> 水災 <input checked="" type="checkbox"/> 震災 <input type="checkbox"/> 土石流 <input type="checkbox"/> 海嘯 <input type="checkbox"/> 核災 <input type="checkbox"/> 生物病原害 <input type="checkbox"/> 坡地災害 <input type="checkbox"/> 火山災害 <input type="checkbox"/> 其他
372	SD708-0020	安平區	育平里活動中心	王國信	2937503	<input type="checkbox"/> 是 <input checked="" type="checkbox"/> 否	育平里	臺南市安平區府平路376號	育平里	120.1671995	22.9871668	273	273	0	919	0	<input checked="" type="checkbox"/> 風災 <input checked="" type="checkbox"/> 水災 <input checked="" type="checkbox"/> 震災 <input type="checkbox"/> 土石流 <input type="checkbox"/> 海嘯 <input type="checkbox"/> 核災 <input type="checkbox"/> 生物病原害 <input type="checkbox"/> 坡地災害 <input type="checkbox"/> 火山災害 <input type="checkbox"/> 其他
373	SD708-0021	安平區	沙灘忠誠社區聯合活動中心	李典安	3911821	<input type="checkbox"/> 是 <input checked="" type="checkbox"/> 否	金城里	臺南市安平區世平路69號	金城里	120.148699	22.997050	376	376	0	3127	0	<input checked="" type="checkbox"/> 風災 <input checked="" type="checkbox"/> 水災 <input checked="" type="checkbox"/> 震災 <input type="checkbox"/> 土石流 <input checked="" type="checkbox"/> 海嘯 <input type="checkbox"/> 核災 <input type="checkbox"/> 生物病原害 <input type="checkbox"/> 坡地災害 <input type="checkbox"/> 火山災害 <input type="checkbox"/> 其他
374	SD708-0022	安平區	海頭社區活動中心	陳靜芬	06-2236473	<input type="checkbox"/> 是 <input checked="" type="checkbox"/> 否	王城里	臺南市安平區古街堡街90巷33號	王城里	120.160307	23.004247	99	99	0	568	0	<input checked="" type="checkbox"/> 風災 <input checked="" type="checkbox"/> 水災 <input checked="" type="checkbox"/> 震災 <input type="checkbox"/> 土石流 <input type="checkbox"/> 海嘯 <input type="checkbox"/> 核災 <input type="checkbox"/> 生物病原害 <input type="checkbox"/> 坡地災害 <input type="checkbox"/> 火山災害 <input type="checkbox"/> 其他
375	SD708-0023	安平區	文平里活動中心	李瑞福	06-2971679	<input type="checkbox"/> 是 <input checked="" type="checkbox"/> 否	文平里	臺南市安平區中華西路二段1巷1號	文平里	120.185517	22.9864305	151	151	0	726	0	<input checked="" type="checkbox"/> 風災 <input checked="" type="checkbox"/> 水災 <input checked="" type="checkbox"/> 震災 <input type="checkbox"/> 土石流 <input type="checkbox"/> 海嘯 <input type="checkbox"/> 核災

序號	收容所編號	區別	收容所名稱	管理人	電話	同時為物資儲放點	收容所里別	收容所地址(路段巷弄號)	服務里別	經度座標	緯度座標	最大容納人數(/人)	室內容納人數(/人)	室外容納人數(/人)	室內可收容面積(提報最大數/m <sup>2</sup> )	室外可收容面積(提報最大數/m <sup>2</sup> )	可支援收容災害類型(依社政防救災整合平台類別)
																	<input type="checkbox"/> 生物病原害 <input type="checkbox"/> 坡地災害 <input type="checkbox"/> 火山災害 <input type="checkbox"/> 其他
376	SD708-0024	安平區	金城國中-操場	李蕙先	06-2975816	<input type="checkbox"/> 是 <input checked="" type="checkbox"/> 否	建平里	台南市安平區怡平路8號	建平里	120.1802839	22.9932366	1500	0	1500	0	5900	<input type="checkbox"/> 風災 <input type="checkbox"/> 水災 <input checked="" type="checkbox"/> 震災 <input type="checkbox"/> 土石流 <input type="checkbox"/> 海嘯 <input type="checkbox"/> 核災 <input type="checkbox"/> 生物病原害 <input type="checkbox"/> 坡地災害 <input type="checkbox"/> 火山災害 <input type="checkbox"/> 其他
377	SD709-0001	安南區	東和里活動中心	曾靖凱	06-3563912	<input type="checkbox"/> 是 <input checked="" type="checkbox"/> 否	東和里	臺南市安南區長和路一段805號	東和里	120.2285837566608	23.06175272362074	73	73	0	292	0	<input checked="" type="checkbox"/> 風災 <input checked="" type="checkbox"/> 水災 <input type="checkbox"/> 震災 <input type="checkbox"/> 土石流 <input type="checkbox"/> 海嘯 <input type="checkbox"/> 核災 <input type="checkbox"/> 生物病原害 <input type="checkbox"/> 坡地災害 <input type="checkbox"/> 火山災害 <input type="checkbox"/> 其他
378	SD709-0002	安南區	州北里活動中心	康瀚仁	06-3559357	<input type="checkbox"/> 是 <input checked="" type="checkbox"/> 否	州北里	臺南市安南區安昌街22號	州北里	120.2176763	23.0675635	325	325	0	1299	0	<input checked="" type="checkbox"/> 風災 <input checked="" type="checkbox"/> 水災 <input type="checkbox"/> 震災 <input type="checkbox"/> 土石流 <input type="checkbox"/> 海嘯 <input type="checkbox"/> 核災 <input type="checkbox"/> 生物病原害 <input type="checkbox"/> 坡地災害 <input type="checkbox"/> 火山災害 <input type="checkbox"/> 其他
379	SD709-0003	安南區	安慶里活動中心	王崑茂	06-2462860	<input type="checkbox"/> 是 <input checked="" type="checkbox"/> 否	安慶里	臺南市安南區長溪路一段168巷133號	安慶里頂安里	120.21016528874534	23.03979594373875	413	413	0	1652	0	<input checked="" type="checkbox"/> 風災 <input checked="" type="checkbox"/> 水災 <input type="checkbox"/> 震災 <input type="checkbox"/> 土石流 <input type="checkbox"/> 海嘯 <input type="checkbox"/> 核災 <input type="checkbox"/> 生物病原害 <input type="checkbox"/> 坡地災害 <input type="checkbox"/> 火山災害 <input type="checkbox"/> 其他
380	SD709-0004	安南區	溪北里活動中心	王東從	06-2511066	<input type="checkbox"/> 是 <input checked="" type="checkbox"/> 否	溪北里	臺南市安南區文安街66號	溪北里	120.2129576217852	23.02701626451013	199	199	0	795	0	<input checked="" type="checkbox"/> 風災 <input checked="" type="checkbox"/> 水災 <input type="checkbox"/> 震災 <input type="checkbox"/> 土石流 <input type="checkbox"/> 海嘯 <input type="checkbox"/> 核災 <input type="checkbox"/> 生物病原害 <input type="checkbox"/> 坡地災害 <input type="checkbox"/> 火山災害 <input type="checkbox"/> 其他
381	SD709-0005	安南區	安順國中	朱秋蓮	06-3559652#141	<input type="checkbox"/> 是 <input checked="" type="checkbox"/> 否	安順里	臺南市安南區安和路三段227號	安順里新順里	120.2183764	23.0491176	1900	600	1300	1800	3900	<input type="checkbox"/> 風災 <input type="checkbox"/> 水災 <input checked="" type="checkbox"/> 震災 <input type="checkbox"/> 土石流 <input type="checkbox"/> 海嘯 <input type="checkbox"/> 核災 <input type="checkbox"/> 生物病原害 <input type="checkbox"/> 坡地災害 <input type="checkbox"/> 火山災害 <input type="checkbox"/> 其他
382	SD709-0006	安南區	梅花里活動中心	林思萍	06-2470882	<input type="checkbox"/> 是 <input checked="" type="checkbox"/> 否	梅花里	臺南市安南區安中路一段557巷25號	梅花里鳳凰里	120.1993832	23.0394771	164	164	0	655	0	<input checked="" type="checkbox"/> 風災 <input checked="" type="checkbox"/> 水災 <input type="checkbox"/> 震災 <input type="checkbox"/> 土石流 <input type="checkbox"/> 海嘯 <input type="checkbox"/> 核災



序號	收容所編號	區別	收容所名稱	管理人	電話	同時為物資儲放點	收容所里別	收容所地址 (路段巷弄號)	服務里別	經度座標	緯度座標	最大容納人數 (/人)	室內容納人數 (/人)	室外容納人數 (/人)	室內可收容面積 (提報最大數/m <sup>2</sup> )	室外可收容面積 (提報最大數/m <sup>2</sup> )	可支援收容災害類型 (依社政防救災整合平台類別)
																	<input type="checkbox"/> 生物病原害 <input type="checkbox"/> 坡地災害 <input type="checkbox"/> 火山災害 <input type="checkbox"/> 其他
383	SD709-0007	安南區	理想大安社區活動中心	郭學仁	0914101587	<input type="checkbox"/> 是 <input checked="" type="checkbox"/> 否	理想里	臺南市安南區大安街135號	理想里大安里	120.19288389 477268	23.03323650 3968624	281	281	0	1124	0	<input checked="" type="checkbox"/> 風災 <input checked="" type="checkbox"/> 水災 <input type="checkbox"/> 震災 <input type="checkbox"/> 土石流 <input type="checkbox"/> 海嘯 <input type="checkbox"/> 核災 <input type="checkbox"/> 生物病原害 <input type="checkbox"/> 坡地災害 <input type="checkbox"/> 火山災害 <input type="checkbox"/> 其他
384	SD709-0009	安南區	布袋里活動中心	陳明堂	06-2466621	<input type="checkbox"/> 是 <input checked="" type="checkbox"/> 否	布袋里	臺南市安南區長和路四段231巷60弄41號	布袋里	120.2071759	23.0632192	223	223	0	892	0	<input checked="" type="checkbox"/> 風災 <input checked="" type="checkbox"/> 水災 <input type="checkbox"/> 震災 <input type="checkbox"/> 土石流 <input type="checkbox"/> 海嘯 <input type="checkbox"/> 核災 <input type="checkbox"/> 生物病原害 <input type="checkbox"/> 坡地災害 <input type="checkbox"/> 火山災害 <input type="checkbox"/> 其他
385	SD709-0010	安南區	學東里活動中心	黃南忠	06-2872927	<input type="checkbox"/> 是 <input checked="" type="checkbox"/> 否	學東里	臺南市安南區公學路六段661號	學東里	120.1429397	23.0781374	276	246	30	864	120	<input checked="" type="checkbox"/> 風災 <input checked="" type="checkbox"/> 水災 <input checked="" type="checkbox"/> 震災 <input type="checkbox"/> 土石流 <input type="checkbox"/> 海嘯 <input type="checkbox"/> 核災 <input type="checkbox"/> 生物病原害 <input type="checkbox"/> 坡地災害 <input type="checkbox"/> 火山災害 <input type="checkbox"/> 其他
386	SD709-0011	安南區	佃東佃西社區活動中心	高進見	06-2466319	<input checked="" type="checkbox"/> 是 <input type="checkbox"/> 否	佃西里	臺南市安南區公學路四段325號	佃東里佃西里	120.174589	23.065608	169	169	0	674	0	<input checked="" type="checkbox"/> 風災 <input checked="" type="checkbox"/> 水災 <input type="checkbox"/> 震災 <input type="checkbox"/> 土石流 <input type="checkbox"/> 海嘯 <input type="checkbox"/> 核災 <input type="checkbox"/> 生物病原害 <input type="checkbox"/> 坡地災害 <input type="checkbox"/> 火山災害 <input type="checkbox"/> 其他
387	SD709-0012	安南區	安南國中	莊淑惠	06-2567384#106	<input type="checkbox"/> 是 <input checked="" type="checkbox"/> 否	淵西里	臺南市安南區安中路三段252號	溪心里淵東里	120.1780777	23.0485612	1750	450	1300	1419	3900	<input type="checkbox"/> 風災 <input type="checkbox"/> 水災 <input checked="" type="checkbox"/> 震災 <input type="checkbox"/> 土石流 <input type="checkbox"/> 海嘯 <input type="checkbox"/> 核災 <input type="checkbox"/> 生物病原害 <input type="checkbox"/> 坡地災害 <input type="checkbox"/> 火山災害 <input type="checkbox"/> 其他
388	SD709-0014	安南區	溪墘里活動中心	蕭旭峰	06-2580792	<input type="checkbox"/> 是 <input checked="" type="checkbox"/> 否	溪墘里	臺南市安南區海佃路一段372巷50號	溪墘里海佃里	120.19218610 769306	23.02793547 290881	228	228	0	911	0	<input checked="" type="checkbox"/> 風災 <input checked="" type="checkbox"/> 水災 <input type="checkbox"/> 震災 <input type="checkbox"/> 土石流 <input type="checkbox"/> 海嘯 <input type="checkbox"/> 核災 <input type="checkbox"/> 生物病原害 <input type="checkbox"/> 坡地災害 <input type="checkbox"/> 火山災害 <input type="checkbox"/> 其他
389	SD709-0016	安南區	正統鹿耳門土城聖母廟	林俊憲	06-2577547	<input type="checkbox"/> 是 <input checked="" type="checkbox"/> 否	城中里	臺南市安南區城安路160號	城北里城中里	120.1273532	23.0668559	500	0	500	0	1500	<input checked="" type="checkbox"/> 風災 <input checked="" type="checkbox"/> 水災 <input checked="" type="checkbox"/> 震災 <input type="checkbox"/> 土石流 <input type="checkbox"/> 海嘯 <input type="checkbox"/> 核災

序號	收容所編號	區別	收容所名稱	管理人	電話	同時為物資儲放點	收容所里別	收容所地址 (路段巷弄號)	服務里別	經度座標	緯度座標	最大容納人數 (/人)	室內容納人數 (/人)	室外容納人數 (/人)	室內可收容面積 (提報最大數/m <sup>2</sup> )	室外可收容面積 (提報最大數/m <sup>2</sup> )	可支援收容災害類型 (依社政防救災整合平台類別)
																	<input type="checkbox"/> 生物病原害 <input type="checkbox"/> 坡地災害 <input type="checkbox"/> 火山災害 <input type="checkbox"/> 其他
390	SD709-0017	安南區	城南里活動中心	蔡炳輝	06-2573727	<input type="checkbox"/> 是 <input checked="" type="checkbox"/> 否	城南里	臺南市安南區城西街一段 61 巷 28 弄 98 號	城南里	120.127161	23.060319	220	220	0	878	0	<input checked="" type="checkbox"/> 風災 <input checked="" type="checkbox"/> 水災 <input type="checkbox"/> 震災 <input type="checkbox"/> 土石流 <input type="checkbox"/> 海嘯 <input type="checkbox"/> 核災 <input type="checkbox"/> 生物病原害 <input type="checkbox"/> 坡地災害 <input type="checkbox"/> 火山災害 <input type="checkbox"/> 其他
391	SD709-0018	安南區	城西里活動中心	嚴文正	06-2577688	<input type="checkbox"/> 是 <input checked="" type="checkbox"/> 否	城西里	臺南市安南區城西街三段 431 號	城西里	120.09560745 891535	23.05678213 4871014	291	291	0	1162	0	<input checked="" type="checkbox"/> 風災 <input checked="" type="checkbox"/> 水災 <input type="checkbox"/> 震災 <input type="checkbox"/> 土石流 <input checked="" type="checkbox"/> 海嘯 <input type="checkbox"/> 核災 <input type="checkbox"/> 生物病原害 <input type="checkbox"/> 坡地災害 <input type="checkbox"/> 火山災害 <input type="checkbox"/> 其他
392	SD709-0019	安南區	鹿耳門天后宮-公館	林玉山	06-2841386	<input type="checkbox"/> 是 <input checked="" type="checkbox"/> 否	顯宮里	臺南市安南區媽祖宮一街 136 號	鹿耳里	120.12426745 980949	23.03752211 9422555	500	300	200	900	787	<input checked="" type="checkbox"/> 風災 <input checked="" type="checkbox"/> 水災 <input checked="" type="checkbox"/> 震災 <input type="checkbox"/> 土石流 <input type="checkbox"/> 海嘯 <input type="checkbox"/> 核災 <input type="checkbox"/> 生物病原害 <input type="checkbox"/> 坡地災害 <input type="checkbox"/> 火山災害 <input type="checkbox"/> 其他
393	SD709-0020	安南區	塩田里活動中心	朱小蓮	06-3841797	<input type="checkbox"/> 是 <input checked="" type="checkbox"/> 否	塩田里	臺南市安南區塩安路 28 號	塩田里	120.14524044 171758	23.03380116 4935127	287	189	98	757	367	<input checked="" type="checkbox"/> 風災 <input checked="" type="checkbox"/> 水災 <input checked="" type="checkbox"/> 震災 <input type="checkbox"/> 土石流 <input type="checkbox"/> 海嘯 <input type="checkbox"/> 核災 <input type="checkbox"/> 生物病原害 <input type="checkbox"/> 坡地災害 <input type="checkbox"/> 火山災害 <input type="checkbox"/> 其他
394	SD709-0021	安南區	塭南里活動中心	林同寶	06-3560368	<input type="checkbox"/> 是 <input checked="" type="checkbox"/> 否	塭南里	臺南市安南區安昌街 130 號	塭南里	120.219737	23.0706921	335	335	0	1339	0	<input checked="" type="checkbox"/> 風災 <input checked="" type="checkbox"/> 水災 <input type="checkbox"/> 震災 <input type="checkbox"/> 土石流 <input type="checkbox"/> 海嘯 <input type="checkbox"/> 核災 <input type="checkbox"/> 生物病原害 <input type="checkbox"/> 坡地災害 <input type="checkbox"/> 火山災害 <input type="checkbox"/> 其他
395	SD709-0022	安南區	安西里活動中心	黃文沛	06-2461234	<input type="checkbox"/> 是 <input checked="" type="checkbox"/> 否	安西里	臺南市安南區安西路 101 號	安西里	120.20891096 706512	23.03169262 7904498	310	310	0	1240	0	<input checked="" type="checkbox"/> 風災 <input checked="" type="checkbox"/> 水災 <input type="checkbox"/> 震災 <input type="checkbox"/> 土石流 <input type="checkbox"/> 海嘯 <input type="checkbox"/> 核災 <input type="checkbox"/> 生物病原害 <input type="checkbox"/> 坡地災害 <input type="checkbox"/> 火山災害 <input type="checkbox"/> 其他
396	SD709-0023	安南區	安東里活動中心	吳金城	06-2462476	<input type="checkbox"/> 是 <input checked="" type="checkbox"/> 否	安東里	臺南市安南區安和路一段 478 巷 2 弄 120 號	安東里	120.2134509	23.0340946	385	385	0	962	0	<input checked="" type="checkbox"/> 風災 <input checked="" type="checkbox"/> 水災 <input type="checkbox"/> 震災 <input type="checkbox"/> 土石流 <input type="checkbox"/> 海嘯 <input type="checkbox"/> 核災

序號	收容所編號	區別	收容所名稱	管理人	電話	同時為物資儲放點	收容所里別	收容所地址 (路段巷弄號)	服務里別	經度座標	緯度座標	最大容納人數 (/人)	室內容納人數 (/人)	室外容納人數 (/人)	室內可收容面積 (提報最大數/m <sup>2</sup> )	室外可收容面積 (提報最大數/m <sup>2</sup> )	可支援收容災害類型 (依社政防救災整合平台類別)
																	<input type="checkbox"/> 生物病原害 <input type="checkbox"/> 坡地災害 <input type="checkbox"/> 火山災害 <input type="checkbox"/> 其他
397	SD709-0025	安南區	青草里活動中心	魏武雄	06-2571178	<input type="checkbox"/> 是 <input checked="" type="checkbox"/> 否	青草里	臺南市安南區青砂街二段 371 巷 2 號	青草里	120.11206212 858912	23.07612234 2329207	278	278	0	1112	0	<input checked="" type="checkbox"/> 風災 <input checked="" type="checkbox"/> 水災 <input type="checkbox"/> 震災 <input type="checkbox"/> 土石流 <input type="checkbox"/> 海嘯 <input type="checkbox"/> 核災 <input type="checkbox"/> 生物病原害 <input type="checkbox"/> 坡地災害 <input type="checkbox"/> 火山災害 <input type="checkbox"/> 其他
398	SD709-0026	安南區	媽祖宮社區活動中心	邱明泰	06-2841343	<input type="checkbox"/> 是 <input checked="" type="checkbox"/> 否	顯宮里	臺南市安南區媽祖宮五街 10 號	顯宮里	120.1248041	23.0384463	393	393	0	1572	0	<input checked="" type="checkbox"/> 風災 <input checked="" type="checkbox"/> 水災 <input type="checkbox"/> 震災 <input type="checkbox"/> 土石流 <input type="checkbox"/> 海嘯 <input type="checkbox"/> 核災 <input type="checkbox"/> 生物病原害 <input type="checkbox"/> 坡地災害 <input type="checkbox"/> 火山災害 <input type="checkbox"/> 其他
399	SD709-0027	安南區	城東里活動中心	郭峻民	06-2572101	<input type="checkbox"/> 是 <input checked="" type="checkbox"/> 否	城東里	臺南市安南區城安路 73 號	城東里	120.1283575	23.0665956	285	247	38	989	150	<input checked="" type="checkbox"/> 風災 <input checked="" type="checkbox"/> 水災 <input checked="" type="checkbox"/> 震災 <input type="checkbox"/> 土石流 <input type="checkbox"/> 海嘯 <input type="checkbox"/> 核災 <input type="checkbox"/> 生物病原害 <input type="checkbox"/> 坡地災害 <input type="checkbox"/> 火山災害 <input type="checkbox"/> 其他
400	SD709-0028	安南區	和順國小	汪純煌	06-3563568#159	<input type="checkbox"/> 是 <input checked="" type="checkbox"/> 否	東和里	臺南市安南區安和路五段 178 巷	州南里	120.2182795	23.0665886	1180	180	1000	540	3000	<input checked="" type="checkbox"/> 風災 <input checked="" type="checkbox"/> 水災 <input checked="" type="checkbox"/> 震災 <input type="checkbox"/> 土石流 <input type="checkbox"/> 海嘯 <input type="checkbox"/> 核災 <input type="checkbox"/> 生物病原害 <input type="checkbox"/> 坡地災害 <input type="checkbox"/> 火山災害 <input type="checkbox"/> 其他
401	SD709-0029	安南區	安慶國小	蘇振輝	06-2460334#170 7	<input type="checkbox"/> 是 <input checked="" type="checkbox"/> 否	安慶里	臺南市安南區安中路一段 703 巷 80 號	本區各里	120.1929444	23.0404859	1600	600	1000	1800	3000	<input type="checkbox"/> 風災 <input type="checkbox"/> 水災 <input checked="" type="checkbox"/> 震災 <input type="checkbox"/> 土石流 <input type="checkbox"/> 海嘯 <input type="checkbox"/> 核災 <input type="checkbox"/> 生物病原害 <input type="checkbox"/> 坡地災害 <input type="checkbox"/> 火山災害 <input type="checkbox"/> 其他
402	SD709-0030	安南區	南興國小	陳建榮	06-2873204#104	<input type="checkbox"/> 是 <input checked="" type="checkbox"/> 否	南興里	臺南市安南區公學路五段 627 號	南興里 公塏里	120.1607458	23.0737047	1090	90	1000	363	13400	<input checked="" type="checkbox"/> 風災 <input checked="" type="checkbox"/> 水災 <input checked="" type="checkbox"/> 震災 <input type="checkbox"/> 土石流 <input type="checkbox"/> 海嘯 <input type="checkbox"/> 核災 <input type="checkbox"/> 生物病原害 <input type="checkbox"/> 坡地災害 <input type="checkbox"/> 火山災害 <input type="checkbox"/> 其他
403	SD709-0031	安南區	海東國小	嚴媚馨	06-2567146#804	<input type="checkbox"/> 是 <input checked="" type="checkbox"/> 否	淵西里	臺南市安南區安中路三段 381 號	淵中里 淵西里 海東里	120.17481100 122015	23.04877732 0332416	1200	200	1000	820	6720	<input type="checkbox"/> 風災 <input type="checkbox"/> 水災 <input checked="" type="checkbox"/> 震災 <input type="checkbox"/> 土石流 <input type="checkbox"/> 海嘯 <input type="checkbox"/> 核災

序號	收容所編號	區別	收容所名稱	管理人	電話	同時為物資儲放點	收容所里別	收容所地址 (路段巷弄號)	服務里別	經度座標	緯度座標	最大容納人數 (/人)	室內容納人數 (/人)	室外容納人數 (/人)	室內可收容面積 (提報最大數/m <sup>2</sup> )	室外可收容面積 (提報最大數/m <sup>2</sup> )	可支援收容災害類型 (依社政防救災整合平台類別)
																	<input type="checkbox"/> 生物病原害 <input type="checkbox"/> 坡地災害 <input type="checkbox"/> 火山災害 <input type="checkbox"/> 其他
404	SD709-0032	安南區	長安國小	陳金松	06-2569914	<input type="checkbox"/> 是 <input checked="" type="checkbox"/> 否	長安里	臺南市安南區長溪路三段 249 號	長安里 公親里 總頭里	120.197829	23.065157	1000	0	1000	0	3000	<input type="checkbox"/> 風災 <input type="checkbox"/> 水災 <input checked="" type="checkbox"/> 震災 <input type="checkbox"/> 土石流 <input type="checkbox"/> 海嘯 <input type="checkbox"/> 核災 <input type="checkbox"/> 生物病原害 <input type="checkbox"/> 坡地災害 <input type="checkbox"/> 火山災害 <input type="checkbox"/> 其他
405	SD709-0033	安南區	砂崙里活動中心	陳泰豐	06-2572618	<input type="checkbox"/> 是 <input checked="" type="checkbox"/> 否	砂崙里	臺南市安南區城北路 871 巷 94 弄 17 號	砂崙里	120.1275447	23.0791702	250	200	50	708	150	<input checked="" type="checkbox"/> 風災 <input checked="" type="checkbox"/> 水災 <input checked="" type="checkbox"/> 震災 <input type="checkbox"/> 土石流 <input type="checkbox"/> 海嘯 <input type="checkbox"/> 核災 <input type="checkbox"/> 生物病原害 <input type="checkbox"/> 坡地災害 <input type="checkbox"/> 火山災害 <input type="checkbox"/> 其他
406	SD709-0034	安南區	四草里活動中心	王秋萍	06-2840277	<input type="checkbox"/> 是 <input checked="" type="checkbox"/> 否	四草里	臺南市安南區大眾路 656 號	四草里	120.1281502	23.0167831	348	197	151	788	604	<input checked="" type="checkbox"/> 風災 <input checked="" type="checkbox"/> 水災 <input checked="" type="checkbox"/> 震災 <input type="checkbox"/> 土石流 <input type="checkbox"/> 海嘯 <input type="checkbox"/> 核災 <input type="checkbox"/> 生物病原害 <input type="checkbox"/> 坡地災害 <input type="checkbox"/> 火山災害 <input type="checkbox"/> 其他
407	SD709-0035	安南區	安富里活動中心	翁健倫	06-3582225	<input type="checkbox"/> 是 <input checked="" type="checkbox"/> 否	安富里	臺南市安南區郡安路五段 164 巷 12 弄 1 號	國安里 安富里	120.1966725	23.0273837	221	221	0	886	0	<input checked="" type="checkbox"/> 風災 <input checked="" type="checkbox"/> 水災 <input type="checkbox"/> 震災 <input type="checkbox"/> 土石流 <input type="checkbox"/> 海嘯 <input type="checkbox"/> 核災 <input type="checkbox"/> 生物病原害 <input type="checkbox"/> 坡地災害 <input type="checkbox"/> 火山災害 <input type="checkbox"/> 其他
408	SD709-0036	安南區	土城國小	蕭哲雄	06-2577645#833	<input type="checkbox"/> 是 <input checked="" type="checkbox"/> 否	城東里	臺南市安南區城北路 195 號	本區各里	120.1309285	23.0663493	1284	0	1284	0	5139	<input type="checkbox"/> 風災 <input type="checkbox"/> 水災 <input checked="" type="checkbox"/> 震災 <input type="checkbox"/> 土石流 <input type="checkbox"/> 海嘯 <input type="checkbox"/> 核災 <input type="checkbox"/> 生物病原害 <input type="checkbox"/> 坡地災害 <input type="checkbox"/> 火山災害 <input type="checkbox"/> 其他
409	SD709-0037	安南區	青草國小	許棋凱	06-2577631#820	<input type="checkbox"/> 是 <input checked="" type="checkbox"/> 否	青草里	臺南市安南區青砂街二段 105 巷 32 號	本區各里	120.1168604	23.0771128	500	0	500	0	2000	<input type="checkbox"/> 風災 <input type="checkbox"/> 水災 <input checked="" type="checkbox"/> 震災 <input type="checkbox"/> 土石流 <input type="checkbox"/> 海嘯 <input type="checkbox"/> 核災 <input type="checkbox"/> 生物病原害 <input type="checkbox"/> 坡地災害 <input type="checkbox"/> 火山災害 <input type="checkbox"/> 其他
410	SD709-0038	安南區	學東國小	楊爵光	06-2870017	<input type="checkbox"/> 是 <input checked="" type="checkbox"/> 否	學東里	臺南市安南區公學路六段 589 號	本區各里	120.1454398	23.0781511	600	0	600	0	2400	<input type="checkbox"/> 風災 <input type="checkbox"/> 水災 <input checked="" type="checkbox"/> 震災 <input type="checkbox"/> 土石流 <input type="checkbox"/> 海嘯 <input type="checkbox"/> 核災

序號	收容所編號	區別	收容所名稱	管理人	電話	同時為物資儲放點	收容所里別	收容所地址 (路段巷弄號)	服務里別	經度座標	緯度座標	最大容納人數 (/人)	室內容納人數 (/人)	室外容納人數 (/人)	室內可收容面積 (提報最大數/m <sup>2</sup> )	室外可收容面積 (提報最大數/m <sup>2</sup> )	可支援收容災害類型 (依社政防救災整合平台類別)
																	<input type="checkbox"/> 生物病原害 <input type="checkbox"/> 坡地災害 <input type="checkbox"/> 火山災害 <input type="checkbox"/> 其他
411	SD709-0039	安南區	安佃國小	曾振通	06-2567642	<input type="checkbox"/> 是 <input checked="" type="checkbox"/> 否	佃西里	臺南市安南區海佃路四段 493 號	本區各里	120.1733152	23.0640273	150	0	150	0	600	<input type="checkbox"/> 風災 <input type="checkbox"/> 水災 <input checked="" type="checkbox"/> 震災 <input type="checkbox"/> 土石流 <input type="checkbox"/> 海嘯 <input type="checkbox"/> 核災 <input type="checkbox"/> 生物病原害 <input type="checkbox"/> 坡地災害 <input type="checkbox"/> 火山災害 <input type="checkbox"/> 其他
412	SD709-0040	安南區	和順國中	林滿翰	06-3551440	<input type="checkbox"/> 是 <input checked="" type="checkbox"/> 否	州北里	臺南市安南區安和路五段 84 巷 66 號	本區各里	120.2204849	23.0658757	1179	881	298	3525	1193	<input checked="" type="checkbox"/> 風災 <input checked="" type="checkbox"/> 水災 <input checked="" type="checkbox"/> 震災 <input type="checkbox"/> 土石流 <input type="checkbox"/> 海嘯 <input type="checkbox"/> 核災 <input type="checkbox"/> 生物病原害 <input type="checkbox"/> 坡地災害 <input type="checkbox"/> 火山災害 <input type="checkbox"/> 其他
413	SD709-0041	安南區	海佃國中	盧建名	06-3507486#130	<input type="checkbox"/> 是 <input checked="" type="checkbox"/> 否	溪東里	臺南市安南區安富街 166 號	本區各里	120.1985039	23.0281029	867	367	500	1470	2000	<input checked="" type="checkbox"/> 風災 <input checked="" type="checkbox"/> 水災 <input checked="" type="checkbox"/> 震災 <input type="checkbox"/> 土石流 <input type="checkbox"/> 海嘯 <input type="checkbox"/> 核災 <input type="checkbox"/> 生物病原害 <input type="checkbox"/> 坡地災害 <input type="checkbox"/> 火山災害 <input type="checkbox"/> 其他

## 附件六 臺南市防災公園

編號	地點	里別	公園名稱	公設編號	面積(公頃)	表定面積(公頃)	管理單位	所屬上級	避難廣場	緊急照明設備	引導標誌	廣播設備	管理指揮中心	儲藏倉庫	生活衛浴設施	備用水源	停車場	備註
1	東區	後甲里	平實公園	公84(附)	8.01	7.00	工務局	工務局	●	●	●	●	●	●	●	●	●	生活衛浴設施(僅有廁所)
2	仁德區	成德里	臺南都會公園	都(專)	40.00	40.81	奇美ROT	文化局	●	●	●	●	●	●	●	●	●	
3	東區	大學里 / 東明里	東寧運動公園	公4	5.00	4.50	工務局	工務局	●	●	●	●	●	●	●	●	●	鑿井取代耐震水槽 無異動項目
4	北區	公園里	台南公園	公1	14.63	13.96	工務局	工務局	●	●	●	●	●	●	●	●	●	
5	歸仁區	許厝里	歸仁區運動公園	體	2.32	2.83	歸仁區公所	體育局	●	●		●	●	●	●	●	●	
6	六甲區	二甲里	六甲區多功能運動公園	公三	3.26	3.26	六甲區公所	工務局	●	●	●	●	●	●	●	●	●	
7	仁德區	仁德里	仁德運動公園	體	3.19	3.05	仁德區公所	體育局	●	●	●	●	●	●	●	●	●	
8	東區	忠孝里	臺南文化中心	公17	2.53	2.54	文化局	文化局	●	●	●	●	●	●	●	●	●	
9	中西區	南門里	南門公園	公8	1.33	1.26	工務局	工務局	●	●	●		●	●	●			

編號	地點	里別	公園名稱	公設編號	面積(公頃)	表定面積(公頃)	管理單位	所屬上級	避難廣場	緊急照明設備	引導標誌	廣播設備	管理指揮中心	儲藏倉庫	生活衛浴設施	備用水源	停車場	備註
10	新營區	民權里	南瀛綠都心	公五	6.622	6.62	工務局	工務局	●	●		●	●	●	●		●	生活衛浴設施(僅有廁所)
11	官田區	隆田里	官田區體育公園	運二	3.57	3.54	官田區公所	體育局	●					●	●		●	1.操場作為直升機停機坪使用時無法再進行避難。 2.生活衛浴設施僅有廁所。
12	白河區	永安里	白河區運動公園	體	1.153	1.40	白河區公所	體育局	●	●	●	●	●	●	●	●		生活衛浴設施(僅有廁所)
13	新市區	新和里	風雨球場		0.95	0.95	新市區公所	工務局	●	●	●	●	●	●	●	●	●	1.已規劃臨時儲藏倉庫(災時開設,平時沒有備用糧食儲存於該地。)備用水源為規劃災時水車進駐停放地。 2.生活衛浴設施(僅有廁所)
14	永康區	東橋里	小橋公園	公(3)	1.28	1.29	永康區公所	工務局	●	●	●	●	●	●	●	●	●	生活衛浴設施(僅有廁所)

## 附件七 臺南市政府封橋標準作業程序

(106.06.01 修訂)

### 一、依據：

(一)災害防救法有關規定。

(總統府 97 年 5 月 14 日總統華總一義字第 09700055091 號令修訂)

(二)行政院災害緊急通報作業規定。

(行政院 91 年 11 月 7 日院台內字第 0910054421-A 號函修正)

(三)交通部災害緊急通報作業要點。

(交通部 96 年 7 月 17 日交動字第 0960006867 號函修訂)

(四)陸上交通事故災害防救業務計畫。

(交通部 98 年 5 月 22 日交路字第 0980004765 號函修訂)

### 二、目的：

市道(原縣道)、區道(原鄉道)及市區、村里道路、產業道路橋梁於發生災害或有發生災害危險之虞時，循標準作業程序即時封閉橋梁及市區道路，保障用路人生命財產安全，並使運輸功能所遭受損害減至最低程度。

### 三、適用範圍：

本市轄區之市道(原縣道)、區道(原鄉道)及市區、村里道路、產業道路橋梁(含便橋、引道)，於發生災害或有發生災害危險之虞時，依照本標準作業程序辦理封橋及封路。

### 四、警戒時機：

〈一〉列為重點監控之橋梁：

氣象局發布陸上颱風警報或豪雨特報或相關單位發布列為警戒區域者。

〈二〉接獲用路人、當地居民、警政單位或上游水利設施管理單位放水通報，經養路單位勘查、認定需要者。

〈三〉其他橋梁：

養護單位巡查或網路監看上游河川管理單位水位站及雨量站資料、氣象局雨量站等資料，經認定有需要時。

〈四〉列為重點監控之道路路段：



先前災害尚未修復之路基缺口及經常發生落石坍方或路基下陷之路段，經氣象局發布陸上颱風警報或上游集水區發布大豪雨特報。

## 五、封橋時機：

封橋之時機，有下列狀況之一者執行。

〈一〉各橋梁之警戒水位及封橋水位如後：

1. 列為重點監控之橋梁：

(1) 警戒水位及封橋水位依現場狀況檢討、分析後訂定。

(2) 颱風豪雨過後應重新檢討。

2. 其他橋梁：

(1) 警戒水位：距梁底淨空 1.5 公尺。

(2) 封橋水位：距梁底淨空 1.0 公尺。

上述水位得依現地狀況檢討分析後訂定警戒及封橋水位。

〈二〉水利單位通知上游水流湍急經養護單位認定有危及橋梁安全之虞時。

〈三〉下列情形橋址水位未達封橋水位時，如有需要仍得提前辦理封橋：

(1) 橋梁欄杆、伸縮縫有變位，橋台、橋墩有傾斜、下陷及土石淹沒之異常狀況或其他部位有異樣時。

(2) 觀察橋基附近水流流況如有異常（如河川流速湍急、橋梁上下游側突然產生水躍、繞流、跌水及向源或側向侵蝕...等）或有異常河床變動時（如河床地質不佳或橋基裸露嚴重）。

(3) 橋梁上游如有水位站之水位雨量資訊於過去數小時內水位急遽上漲且上游集水區持續降下豪雨。

(4) 夜間無法辨識水流狀況時亦得以封橋。

〈四〉強烈地震後，發現欄杆及橋面版伸縮縫變位過大，橋面版隆起、斷裂〈落〉，橋台、橋墩傾斜、下陷等有立即性危險，須緊急封閉橋梁進行檢查。

〈五〉事故部分車道受阻或雙向交通阻斷。

〈六〉橋梁引道邊坡研判有坍塌之虞者。

〈七〉其它天然災害或人為事故等事件。

〈八〉無預警已達封橋標準之狀況。

## 六、任務編組

## 封橋任務編組表

組別	擔任人員	任務內容	使用器材	備註
封橋指揮官	1.永華轄管 6 區：工務局長或其指定人員 2.民治轄管 31 區：各區區長或其指定人員 3.本市轄區市道：工務局長或其指定人員	1.根據現場指揮官回報最新橋梁現況決定是否下達封橋命令。	1.通訊器材。(無線電對講機或手機等)	
現場指揮官	1.永華轄管 6 區：養護工程科科長或其指定人員 2.民治轄管 31 區：各區養護單位課長或其指定人員 3.本市轄區市道：第二、三工務大隊大隊長或其指定人員	1.通報災情及連繫協調相關單位。 2.接獲巡查警戒組請示是否啟動封橋程序後即請示封橋指揮官下達封橋命令。 3.接獲封橋指揮官下達封橋命令後即指揮封橋管制組及通報組啟動封橋程序。 4.指揮調派人員機械執行封橋及搶修工作。	1.橋梁相關圖說。 2.通訊器材。(無線電對講機或手機等)	
巡查警戒組	1.永華轄管 6 區：工務局警戒輪值人員 2.民治轄管 31 區：各區公所警戒輪值人員 3.本市轄區市	1.監看橋梁及水流狀況。 2.永華轄管 6 區：定時回報國民路 AC 廠橋梁及水位現況。 民治轄管 31 區：定時回報轄區公所養護單位橋梁及水位現況。 3.橋梁結構出現異狀或已達封橋水位時回報	1.數位照相機。(定時紀錄水位或橋梁異狀) 2.手電筒。 3.通訊器材。	1.永華轄管 6 區：巡查警戒由工務局排定輪班人員 2.民治轄管 31 區：巡查警戒由轄區公所

組別	擔任人員	任務內容	使用器材	備註
	道：工務局 警戒輪值人員	現場指揮官。		排定輪班人員 3.本市轄區市道：巡查警戒由工務局排定輪班人員
封橋管制組	1.永華轄管6區：工務局國民路AC廠搶修小組輪值人員 2.民治轄管31區：各區公所搶修小組輪值人員 3.本市轄區市道：工務局搶修小組輪值人員	1.監看橋梁及水流狀況。 2.布設封橋阻絕設施及交通管制設施。 3.通知警察單位到場協助執行，於警察單位尚未到場前執行管制指揮及疏導車輛。 4.製作、架設替代道路告示牌及指示標誌。	1.量測器材，必要時準備探照燈、水位尺、水位計。 2.交通管制改道示意圖。 3.警示帶、警示燈、蜂鳴器、告示牌、指示標誌等交通管制器材及拒馬、交通錐、護欄等阻絕設施。 4.交通指揮棒、哨子。 5.通訊器材。	1.永華轄管6區：警戒及封橋由工務局養護工程科一股負責。 2.民治轄管31區：警戒及封橋由轄區公所養護單位負責。 3.本市轄區市道：警戒及封橋由工務局第二、三工務大隊負責。 4.交通管制由警察局協助。 5.替代道路由交通局負責。

組別	擔任人員	任務內容	使用器材	備註
通報組	1.永華轄管 6 區：工務局 輪值人員 2.民治轄管 31 區：各區公 所輪值人員 3.本市轄區市 道：工務局 輪值人員	負責行政通報及橫向聯繫相關單位，通報警廣、媒體、消防醫療單位	1.電腦、傳真機。 2.通訊器材。	
後勤組	1.永華轄管 6 區：工務局 輪值人員 2.民治轄管 31 區：各區公 所輪值人員 3.本市轄區市 道：工務局 輪值人員	1.車輛、機械及交管器材 調派供應。 2.膳食及飲水供應。	通訊器材。	

## 七、封橋作業程序

- 〈一〉市道(原縣道)、區道(原鄉道)及市區、村里道路、產業道路橋梁如委託其他機關、單位或機構管理，由其自行辦理封橋作業，惟封橋後須通知本府災害應變中心。
- 〈二〉中央氣象局發布海上颱風警報後、陸上颱風警報前或大豪雨特報後，救災中心應即判斷，依需要預先排定 24 小時警戒輪班人員。
- 〈三〉永華轄管 6 區管制橋梁河川水位超過警戒水位，或非管制橋梁符合警戒時機各項狀況時，警戒組應即攜帶相關器材至現場監看橋梁及水流狀況，並通知管制組及通報組待命；民治轄管 31 區進入警戒時機後，警戒及封橋管制組應即攜帶相關器材進駐指定橋梁，通報組同時通知警察單位待命；本市轄區市道進入警戒時機後，警戒組應即攜帶相關器材至現場監看橋梁及水流狀況，並通知管制組及通報組待命。
- 〈四〉警戒及封橋管制組應將橋梁、水位狀況定時回報救災中心(附表一)。巡查警戒組應將橋梁、水位狀況定時以電話回報應變中心並填寫於封橋警戒管制回報表(附表一)，如達封橋水位或橋梁有異樣時或依本程序第五條判斷認定需封橋時，即通報現場指揮官請示是否啟動封橋程序，並同時通知封橋管制組待命。
- 〈五〉現場指揮官於接獲巡查警戒組請示是否啟動封橋程序時，應立即報告封橋指揮官下達封橋指令，俟接獲指令後，立即指揮封橋管制組及通報組啟動封橋程序。情況緊急時，現場指揮官得先要求封橋管制組前往布設簡易阻絕設施後(簡易阻絕設施包括警示帶、交通錐、蜂鳴器、警示燈等)，再報告封橋指揮官。
- 〈六〉封橋管制組應於啟動封橋程序後，立即前往指定橋梁布設封橋阻絕設施，原則為橋梁兩端同時布設，阻絕設施包括充水式或 RC 護欄、拒馬、交通錐、警示帶、蜂鳴器、警示燈等，並於橋梁兩端適當地點架設替代路線告示牌及指示標誌。
- 〈七〉通報組依照「交通部公路總局公路重大災害緊急應變作業要點」規定辦理行政通報(依序發送簡訊、災情傳真、登錄網站及通知臺南市救災中心發布新聞、路況語音錄製)，通知管線單位檢查附掛管線，通

知警廣、媒體發布封橋及繞道替代路線訊息，知會各區里辦公室。

〈八〉封橋人員持續監視橋梁狀況。

〈九〉無預警已達封橋標準處理流程：

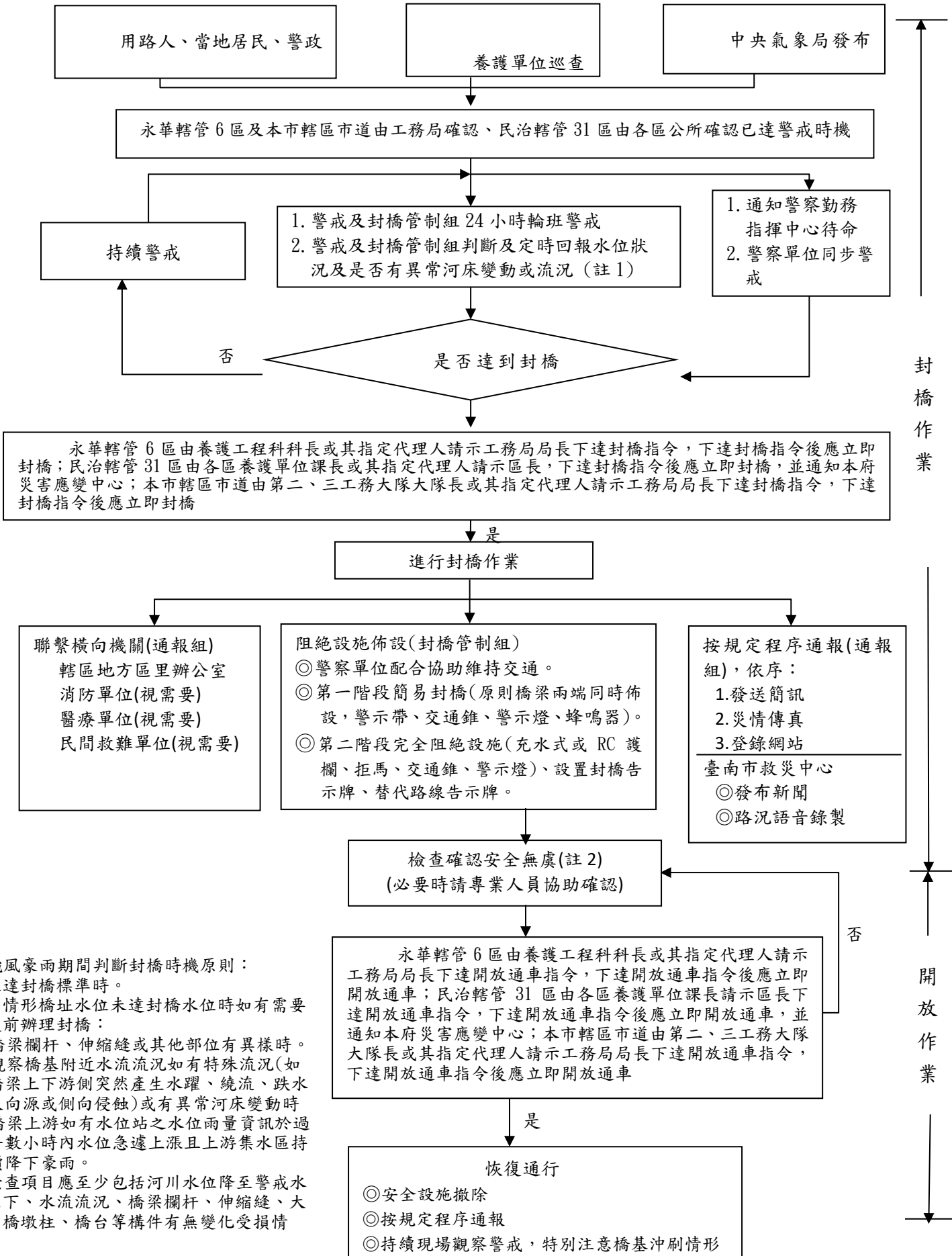
橋梁經巡橋人員發覺或經各界通報，已達封橋標準時，應即通知警察單位到場協助交通管制，永華轄管 6 區由養護工程科科長或其指定代理人請示工務局局長下達封橋指令，下達封橋指令後應立即封橋；民治轄管 31 區由各區養護單位課長或其指定代理人請示區長，下達封橋指令後應立即封橋，並通知本府災害應變中心；本市轄區市道由第二、三工務大隊大隊長或其指定代理人請示工務局局長下達封橋指令，下達封橋指令後應立即封橋。

## 八、開放作業程序

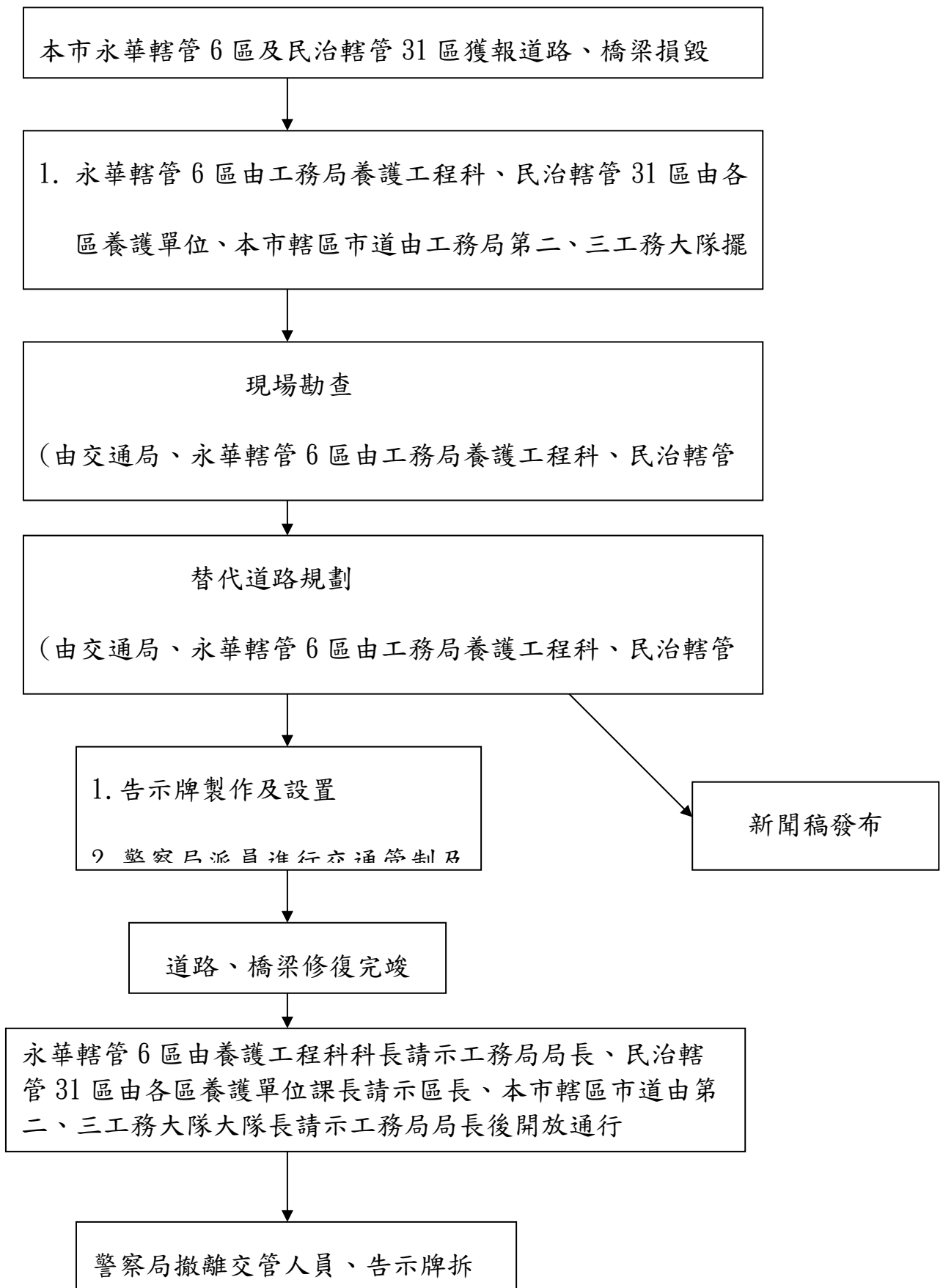
### 封橋開放作業程序

- 〈一〉封橋原因消失，橋梁檢查後確認安全無虞時，永華轄管 6 區由養護工程科科長或其指定代理人請示工務局局長下達開放通車指令，下達開放通車指令後應立即開放通車；民治轄管 31 區由各區養護單位課長請示區長下達開放通車指令，下達開放通車指令後應立即開放通車，並通知本府災害應變中心；本市轄區市道由第二、三工務大隊大隊長或其指定代理人請示工務局局長下達開放通車指令，下達開放通車指令後應立即開放通車。檢查項目應至少包括河川水位降至警戒水位以下、水流流況、河床變動情形及橋基沖刷狀況、橋梁欄杆、伸縮縫、大梁、橋墩柱、橋台等構件有無持續變化或受損情形。
- 〈二〉警戒及封橋管制組撤除交通阻絕管制設施開放通車。
- 〈三〉通報組依規定辦理恢復通車通報，程序及聯繫單位同第七條第(七)項。
- 〈四〉永華轄管 6 區由養護工程科科長、民治轄管 31 區由各區養護單位課長、本市轄區市道由第二、三工務大隊大隊長或其指定代理人視需要得指示人員持續現場觀察橋梁狀況、水位變化，橋基沖刷等狀況保持警戒。

### 九、封橋標準作業流程圖(SOP)



## 臺南市政府封路（橋）之替代道路規劃及告示牌設置流程圖





## 臺南市政府封路（橋）告示牌製作設置及拆除通報單

通報廠商 製作時間		年 月 日 時 分						
廠商名稱								
聯絡人					聯絡電話			
告示牌 1 數量		規格		告示牌 內容		設置 地點		
告示牌 2 數量		規格		告示牌 內容		設置 地點		
告示牌 3 數量		規格		告示牌 內容		設置 地點		
廠商告示牌 設置時間		年 月 日 時 分						
通報廠商 拆除時間		年 月 日 時 分						
廠商告示牌 拆除時間		年 月 日 時 分						

附表 7-1、封橋警戒管制回報表

第 次回報 日期： 年 月 日 時

項次	管制橋梁		水位			橋梁結構				通報內容 (目前水位及管制作為)	備註
	橋名	巡查時間	未達警戒水位	已達警戒水位未達封橋水位	已達封橋水位	護欄 (開裂、錯位)	伸縮縫 (間距過大)	橋面版 (下陷、隆起)	其他異狀		
1		月 日 時 分									
2		月 日 時 分									
3		月 日 時 分									
4		月 日 時 分									
5		月 日 時 分									
6		月 日 時 分									
7		月 日 時 分									
8		月 日 時 分									
9		月 日 時 分									
10		月 日 時 分									

填報人: \_\_\_\_\_

- 註：1.巡查警戒期間，定時填寫本表 1 張並以電話回報，並於解除警戒後將本表彙整回報。  
 2.本表填寫方式：正常(○)、異常(×)、無法確認(Δ)

## 附件八 臺南市災後廢棄物緊急暫(堆)置點

附表 8-1 臺南市災後廢棄物緊急暫(堆)置點名冊

編號	區別	位置	備註
1	安南	安南區城西段 1029-5、1029-12 (部分)、1029-13 等 3 筆地號	城西三期垃圾衛生掩埋場
2	仁德	仁德區港墘段 0910-0000 地號	仁德龍崎三期區域性垃圾衛生掩埋場
3	歸仁	歸仁區大苓段 637-2 (部分)、664、666、667、668 等 5 筆地號	歸仁二期垃圾衛生掩埋場
4	北門	北門區麗湖段 0980 地號	北門垃圾衛生掩埋場
5	柳營	柳營區果毅後段 0096-0000、1544-0057、1544-0058、1544-0085、1544-0261、1544-0262、1544-0263、1544-0264、1544-0269、1544-0270 地號等 10 筆地號	六甲區、柳營區聯合垃圾衛生掩埋場

## 附件九 政府及民間相關海難救護機構

附表 9-1 政府相關協調機構

單位	電話(上班)	電話(下班)	傳真	備註
中華民國海難救護委員會	02-23148712	02-23492555	02-23811550	台北市長沙街一段 2 號
任務管制中心	02-25046284	02-25046284	02-25046754	台北市濱江街 362 號
國家搜救協調中心	02-27373395 02-27357011	02-27373395	02-27357012	台北郵政 90398 信箱
船舶救助中心	02-25333181-3 轉 682262	02-25333181-3 轉 682262	02-24266960	船舶救助中心由海軍總部編成
交通部民用航空局	值日室：02-23496300 航空器飛安委員會 02- 25475200	值日室：02-23496300		
基隆港災害處理中心	02-24208251,52 02-24208260,65	02-24208263 02-24242203	02-24266960	基隆市中正路 1 號(基港局)
蘇澳港災害處理中心	(03)9965121 轉 251, 525 (03)9972008	(03)9965121	(03)9972008	宜蘭縣蘇澳港區 1 號(蘇澳分局)
高雄港災害處理中心	(07)5519620 (07)5519018	(07)5622127 (07)5519018	日(07)5617108 夜(07)5334482	高雄市鼓山區臨海二路 62 號(高雄港)
台中港災害處理中心	(04)26562164	(04)26562164	(04)26572300	台中縣梧棲鎮中棲路三段 2 號(中港局)
花蓮港災害處理中心	(03)8325131 轉 2103	(03)8334476	(03)8333771	花蓮市海岸路 66 號(花港局)
行政院海岸巡防署勤務指揮中心	(02)22399228/ 22399235	(02)22399228/22399235	(02)22399271	台北市興隆路三段 296 號
海岸巡防署海洋巡防總局勤務指揮中心	(02)28052465 (02)28051094	(02)28052465 (02)28051094	(02)28051357	台北縣淡水鎮中正路一段 63 巷 20 號
海岸巡防署海岸巡防總局勤務指揮中心	(02)29406300/2947308 4	(02)29406300	(02)29450064	台北縣中和市秀峰街 129 號
海軍總部	(02)25334781 (02)25333181-3 轉 682262 (02)23118220	(02)25334871 (02)25333181-2 轉 682262		兼船舶救助中心
海軍拖船單位(基隆)	(02)24289181-3 轉 235	(02)24289181-3 轉 325,327(北拖監電話)		
海軍拖船單位(高雄)	(07)5813141 轉 782558-9	(07)5813141 轉 784857 (搜救待命艦)		
海軍拖船單位(澎湖)	(06)9213764 (06)9211125 轉 914308	(06)9213764 (06)9211125 轉 914308		澎湖郵政 90177 信箱
海軍拖船單位(蘇澳)	(039)973513	(039)973513		蘇澳郵政 90180 信箱
警政署勤務指揮中心	(02)23219011 轉 2000 (02)3218653	(02)23219653	(02)23940584	台北市忠孝東路一段 7 號
消防署救災救護指揮中心	(02)23882119	(02)23882119	(02)23755880	臺北市襄陽路 1 號 7 樓
警政署民防指揮管制中心	(02)29327214 (02)29349940	(02)29327214 (02)29349940	(02)29334452	台北市萬盛街 15 號之 3
警政署安檢組	(02)23949060 (02)23219011 轉 2184		(02)23925387	台北市忠孝東路一段 7 號
警政署外事組	(02)23945900 (02)23213175		(02)23972419	台北市忠孝東路一段 7 號
刑事警察隊	(02)28057707	(02)28057707	(02)2805511	台北縣淡水鎮中正路 1 段 63 巷 20 號

單位	電話(上班)	電話(下班)	傳真	備註
警政署入出境管理局	(02)23889393			台北市廣州街 15 號
小港機場勤務指揮處	(07)8011447 (07)8011279	(07)8011447 (07)8011279	(07)8011800	高雄市小港區中山四路 2 號
外交部亞太司	(02)23482839 (02)23482838	(02)23482071	(02)23896314	台北市凱達格蘭大道 2 號
外交部北美司	(02)23482950 (02)23482999 轉 2950	(02)23482070	(02)23752159	台北市凱達格蘭大道 2 號
行政院環保署	(02)23117722 轉 2840	(02)3117722 080-066666	(02)23899860	台北市中華路一段 83 號
行政院農委會漁業署	(02)23812991 轉 4608	(02)23812991	(02)23316408	台北市南海路 37 號
漁業局	(02)23514796 (02)23219511 轉 122	(02)23219511	(02)23416286	台北市忠孝東路一段 8 號
高雄市政府建設局漁業處	(07)8156219 (07)8156221 (07)8156224	(07)8156219 (07)8156221 (07)8156224	(07)8156223	高雄市前鎮區漁港中一路 2 號
基隆港務局	(02)24208265 (02)24208251 (02)24208260	(02)24242203 (02)24208263	(02)24266960	基隆市中正路 1 號 (基隆港務局)
基隆港務局蘇澳分局	(039)965121 轉 251, 52	(039)965121	(039)972008	宜蘭縣蘇澳港區 1 號
高雄港務局	(07)5612311	(07)5519018	日(07)5617108 夜(07)5334482	高雄市臨海二段 62 號
台中港務局	(04)26562164 (04)26562611 轉 327	(04)26562164	(04)26572300	台中縣梧棲鎮中棲路三段 2 號
花蓮港務局	(038)325131 轉 2103	(038)357938	(038)333757	花蓮市海岸路 66 號
海洋巡防總局第一海巡隊	(02)2467372/24625544	(02)24627372	(02)24620781	基隆市中正路 249 號
海洋巡防總局第二海巡隊	(02)28052196	(02)28052196/28052545	(02)28054147	台北縣淡水鎮中正路一段 87 巷 300 號
海洋巡防總局第三海巡隊	(04)26572782 (04)26572783	(04)26572782 (04)26572783	(04)26572784	台中縣清水鎮海濱里北五路 83 號
海洋巡防總局第四海巡隊	(06)2620219 (06)2620217	(06)2620219 (06)2620217	(06)2620259	台北市南區鯤鯨路 601 號
海洋巡防總局第五海巡隊	(07)5719553 (07)5719554	(07)5719553 (07)5719554	(07)5719560	高雄市旗津區中淵二路 134 號
海洋巡防總局第六海巡隊	(038)233781 (038)233782	(038)233781 (038)233782	(038)233783	花蓮市港濱路 42 號
海洋巡防總局第七海巡隊	(039)961541 (039)961542	(039)961541 (039)961542	(039)961540	宜蘭縣蘇澳鎮港區 7-1 號
海洋巡防總局第八海巡隊	(06)9215223	(06)9215223	(06)9215225	澎湖馬公市安山里 19 鄰大案山 200 號
海洋巡防總局第九海巡隊	(082)334261	(082)334261	(082)334938	金門縣金湖鎮尚義村 200 號
海洋巡防總局第十海巡隊	(083)622647	(083)622647	(083)622621	馬祖南竿郵政 90639 附 2 號
海洋巡防總局第十一海巡隊	(02)86303404	(02)86303404	(02)86303400	台北縣八里鄉挖仔仔尾 1-7 號
海洋巡防總局第十二海巡隊	(035)362570	(035)362570	(035)366873	新竹南寮漁港分駐所
海洋巡防總局第十三海巡隊	(05)3472199	(05)3472199	(05)3473899	嘉義縣布袋鎮順安路 792 巷 2 號
海洋巡防總局第十四海巡隊	(08)8867215/8862152	(08)8867215/8862152	(08)8867132	屏東縣恆春鎮大光路 79 之 2 號
海洋巡防總局第十五海巡隊	(089)853112	(089)853112	(089)854278	台東縣成功鎮東海路 2 號

單位	電話(上班)	電話(下班)	傳真	備註
巡隊				
海洋巡防總局第十六海巡隊	(02)24902010	(02)24902010	(02)24902909	台北縣貢寮鄉真理村新港街 26 巷之 5 號 2 樓
海洋巡防總局直屬船隊	(07)8226503	(07)8226503	(07)8226444	高雄市小港區亞太路 4 號 A 棟 4 樓
海洋巡防總局北區機動查緝隊	(02)24202951 轉 2358	(02)24202951 轉 2358	(02)24286421	基隆市港西街 6 號
海洋巡防總局中區機動查緝隊	(04)6583582	(04)6583582	(04)6583584	台中縣清水鎮中社路 114 號 3 棟 3 樓
海洋巡防總局南區機動查緝隊	(07)5514141 (07)8812114	(07)5514141 (07)8812114	(07)5514093	高雄市鼓山區蓬萊路 32 號
海洋巡防總局北部地區巡防局勤務指揮中心	(03)4080371	(03)4080371	(03)4080371	桃園縣觀音鄉崙坪村忠愛路 31 號
海洋巡防總局中部地區巡防局勤務指揮中心	(04)6582542	(04)6582542	(04)6582542	台中縣梧棲鎮臨海路 48 號
海洋巡防總局南部地區巡防局勤務指揮中心	(07)5616582	(07)5616582	(07)5616582	高雄縣鼓山區萬壽路 100 號
海洋巡防總局東部地區巡防局勤務指揮中心	(089)226900	(089)226900	(089)226900	台東市興安路 2 段 546 號
海洋巡防總局馬祖地區巡防局勤務指揮中心	(0836)23449	(0836)23449	(0836)23449	馬祖南竿郵政 91110 號信箱
海洋巡防總局金門地區巡防局勤務指揮中心	(082)336429	(082)336429	(082)336429	尚義郵政 91107 信箱
海洋巡防總局澎湖地區巡防局勤務指揮中心	(06)9952677	(06)9952677	(06)9952677	澎湖縣馬公市鎖港里西北方靠海
海洋巡防總局東沙地區巡防局勤務指揮中心	(08)2771001	(08)2771001	(08)2771001	
海洋巡防總局南沙地區巡防局勤務指揮中心	(08)2781001	(08)2781001	(08)2781001	
海峽交流基金會	(02)27187373 轉 435		(02)27134462	台北市民生東路三段 156 號 16 樓
台中區漁會漁業電台	(04)6564865	(04)6564865	(04)6572049	台中縣清水鎮海濱里北堤路 30 號
高雄區漁會漁業電台	(07)8155963	(07)8155963	(07)8158964	高雄市前鎮區漁港中一路 2 號 2 樓
蘇澳區漁會漁業電台	(039)962111 (039)964339	(039)962111	(039)961642	蘇澳鎮南建里造船巷 21 之 8 號
基隆區漁會漁業電台	(02)24693415	(02)24693415	(02)24693485	基隆市八斗子環港街 1 號
新竹區漁會漁業電台	(035)364006	(035)364006	(035)364021	新竹市東大路四段 315 號
澎湖區漁會漁業電台	(06)9982234	(06)9982234	(06)9982234	澎湖縣西嶼鄉池東村 220 號
東港區漁會漁業電台	(08)8350247	(08)8350247	(08)8354312	屏東縣東港鎮新庄路 71 號 3 樓
花蓮區漁會漁業電台	(038)230912	(038)230912	(038)222192	花蓮市港濱路 37 號 3 樓
綠島區漁會漁業電台	(089)672040	(089)672040	(089)672040	台東縣綠島鄉南寮村漁港 2 路 1 號
基隆海岸電台	(02)24241913 (02)24241914	(02)24241913 (02)24241914	(02)24243524 (02)24241923	基隆市義三路 9 號 2 樓
高雄海岸電台	(07)3442863	(07)3442863	(07)2240149	高雄市錦田路 142 號
台中海岸電台	(04)2882376	(04)2882376	(04)2200738	台中市市府路 37 號 303 室
花蓮海岸電台(已裁撤)	(038)324406 (038)340055	(038)324406 (038)340055	(038)320299 (038)320499	花蓮市中正路 595 號
台灣區漁業廣播電台	(07)88415061 080008166	(07)88415061 080008166	(07)8417680 (07)8119161	高雄市前鎮區漁港北二路 5 號

附表 9-2 民間救難協調機構

單位	電話(上班)	電話(下班)	傳真	備註
華龍港灣工程公司	(02)25782207	090050682	(02)25781678	台北市南京東路四段 164 號 11 樓之 2
華龍港灣工程公司(基)	(02)24658115-6	(02)24658115-6	行動電話 090248115	基隆市桃源五街 26 號
華龍港灣工程公司(高)	(07)7717177	(07)7717177		高雄市公園二路 84 號
台灣打撈公司	(07)3332226	(07)7712768	(07)3326957	高雄市前鎮區三多三路 155 號 2 樓
南豐海事工程公司	(07)3819629	(07)3819629	(07)3921347	高雄市三民區春陽街 254 號 2 樓
台灣省漁會	(02)29823684	(02)29824541	(02)29885424	三重市力行路一段 6 號
高雄區漁會	(07)8218447 (07)8412491	(07)8412491	(07)8313439	高雄市前鎮區漁港東二路 3 號
基隆區漁會	(02)24695523	(02)24693415 (02)24693417	(02)24693283 (02)24695395	基隆市環港街 5 號 2 樓 A 棟
蘇澳區漁會	(039)962103	(039)962103	(039)972904	蘇澳鎮南安里漁港路 36 號
台中區漁會	(04)6562650 (04)6562631	(04)6562650 (04)6562631	(04)6566435	台中縣清水鎮北堤路 30 號
花蓮區漁會	(038)223118	(038)223118	(038)223342	花蓮市港濱街 37 號
台東區漁會	(089)281050	(089)281050	(089)281050	台東市富岡街 297 號
澎湖區漁會	(06)9262131-5	(06)9262131-5	(06)9264460	澎湖縣馬公市場明里新生路 158 號
高雄區漁會漁業專用電台	(07)8214136-7 (07)8216473	(07)8214136-7	(07)8215864 (07)8216490	高雄市前鎮區漁港中一路 2 號 2 樓 (高雄漁會電台)
華龍港灣工程公司	(02)25782207	090050682	(02)25781678	台北市南京東路四段 164 號 11 樓之 2
華龍港灣工程公司(基)	(02)24658115-6	(02)24658115-6	行動電話 090248115	基隆市桃源五街 26 號

## 附件十 臺南市毒性化學物質災害疏散避難規劃

### 一、目的

- (一)提供各防救災單位於毒性化學物質災害發生或有發生之虞時，據以疏散災區民眾，並引導至安全避難處所安置。
- (二)提升事前準備及災害時應變能力，降低災害對生命、財產的威脅性，健全安全管理及疏散體系。

### 二、適用時機

適用於毒性化學物質災害發生或有發生之虞時，其毒性化學物質擴散危害範圍可能影響一般民眾。

### 三、疏散及避難事前整備事項

#### (一) 建置防災資料庫：

建置與更新毒性化學物質運作工廠防災資料庫，平時透過加強場所安全檢查，隨時更新上開資料庫，並將更新資料提供中央機關彙整，備於發生毒性化學物質災害或有發生之虞時提供各救災單位參考使用。

#### (二) 研擬疏散與避難計畫：

1. 依毒災風險潛勢圖、本市之災民收容所及運作毒性化學物質業者所提危害預防及應變計畫事先選定避難處所，備於發生毒性化學物質災害或有發生之虞時，進行疏散避難。
2. 規劃辦理本市毒性化學物質災害之救災與疏散避難演練，上開演練可考量兵棋推演、高司作業、示範觀摩或併入相關演練等各種方式辦理。

#### (三) 防災整備：

1. 建立緊急疏散聯絡人清冊：進行轄區內調查，優先以工業區臨近 5 公里居民做為緊急疏散保全對象，並建立緊急疏散聯絡人清冊。
2. 避難處所整備：督導所轄各區公所完成轄區內避難處所之防災生活物資及糧食準備，內容包含糧食、民生用品及基本配備，並定期檢查。

#### (四) 督導所轄各區公所疏散、引導、避難、行政、宣導及人員防護等各項作業之人力編組與分工。

#### (五) 教育局及社會局協助辦理避難處所整備。



## 四、應變作業程序

### (一)警戒監控

- 1.風速、風向監控：環保單位隨時掌握風速及風向，並提供相關單位參考。
- 2.毒化物監測：環保單位於接獲事故通報後即請求南部環境毒災應變隊協助並趕赴現場設立監測點即時監控，並將監測資訊隨時回傳災害應變中心。
- 3.現地警戒：事故發生後，應隨時掌握當地居民之活動範圍及動向，避免不知情民眾誤入事故現場及下風處。

### (二)災害分析研判

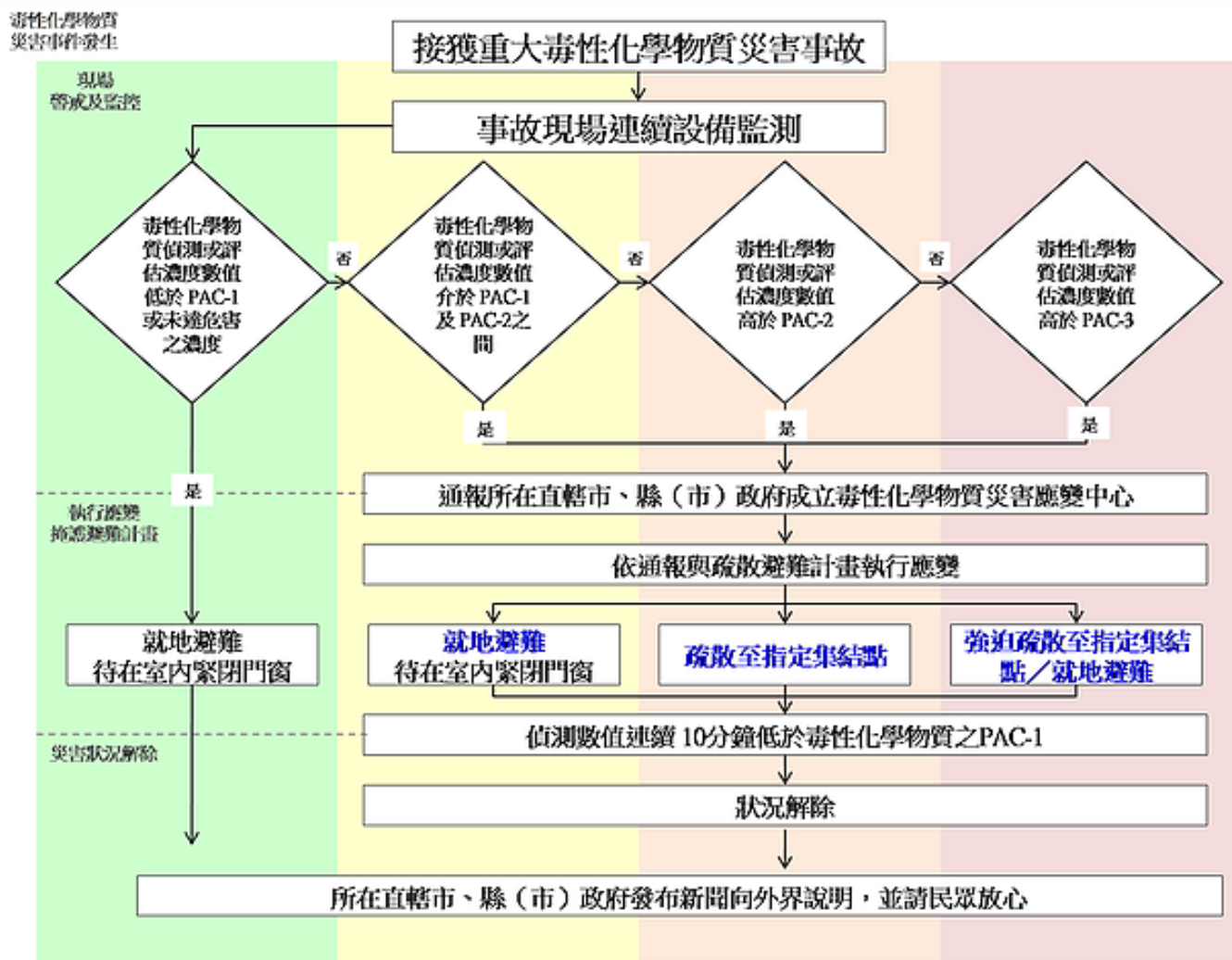
當事故發生後，環保單位依據毒化物之擴散量及風向，分析研判所發生之可能性與影響範圍，提報指揮官與提供應變單位協商應變之處置。

### (三)發布毒化物疏散與警戒區

#### 1.疏散避難啟動原則及作業事項(附圖 10-1)：

- (1)偵測或評估數值低於毒性化學物質濃度 PAC-1 或未達危害之濃度時，不進行疏散動作。
- (2)測或評估數值介於毒性化學物質濃度 PAC-與 PAC-2 間則發布警戒管制區及就地避難警報。
- (3)偵測或評估數值超過毒性化學物質濃度 PAC-2，則發布警戒管制區及疏散警報，或做適當的就地避難。
- (4)偵測或評估數值超過毒性化學物質濃度 PAC-3，則發布疏散警報，並執行必要之強制疏散。

2. PACs (Protective Action Criteria for Chemicals,化學品保護行動準則) 係參考美國能源部(US Department of Energy)後果評估與保護行動小組(Subcommittee on Consequence Assessment and Protective Actions, SCAPA)建議之公眾暴露指南各項參考指標，PACs 優先選 60 分鐘 AEGLs(Acute Exposure Guideline Levels, 急性暴露指標)，其次依序為 ERPGs(Emergency Response Planning Guidelines, 緊急應變規劃指引) 與 TEELs (Temporary Emergency Exposure Limits, 瞬時緊急暴露指標) 等。



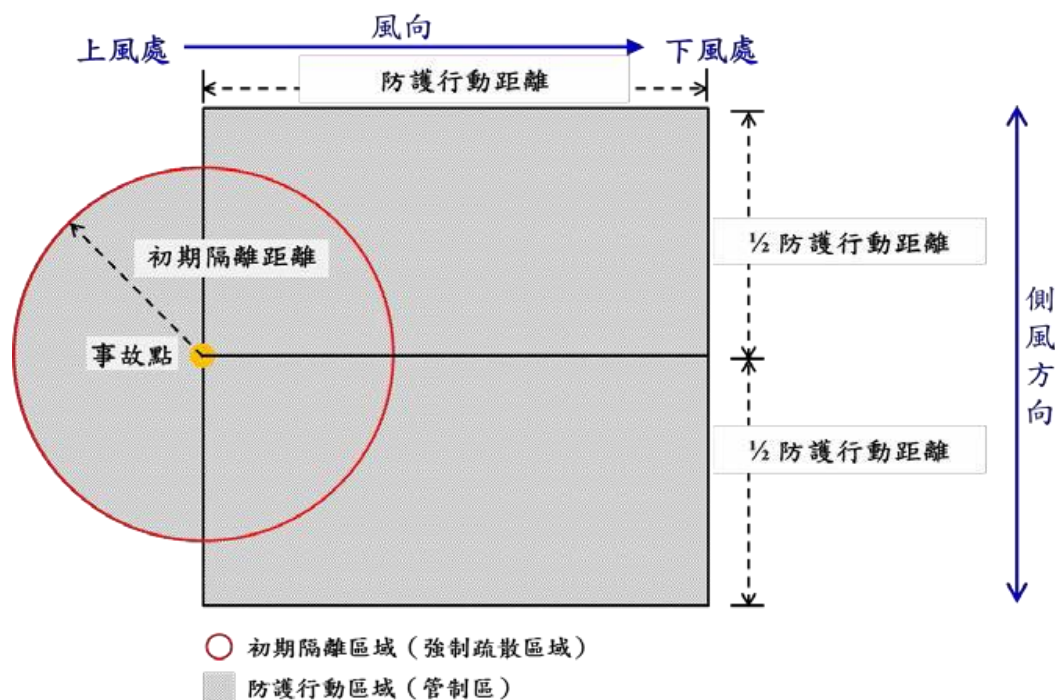
附圖 10-1 毒性化學物質災害疏散計畫作業流程圖

### 3.通報方式：

- (1)災害應變中心發布毒化物疏散警戒區相關訊息，並以電話或傳真方式向行政院環境保護署通報並通知相關單位。
- (2)將相關資訊通知各災害應變單位、區公所及轄區廠家。
- (3)透過電視、廣播媒體、網路等方式迅速傳遞毒化物疏散警戒區等災害警報訊息。
- (4)迅速調集各單位人員、巡邏車及廣播車傳遞毒化物疏散警戒通報等災害警報訊息，於警報訊息發布時將災害資訊傳達至各單位、民眾及社區住戶。

#### (四)劃定管制區

參據附件「毒性化學物質災害應變管制區域畫設指引」之「毒性化學物質災害應變管制區域畫設一覽表」，劃設初期隔離區域及防護行動區域(管制區)。相關初期隔離區域及防護行動區域(管制區)之劃設，建議依序參考包含：具 PACs 參考指標數值之毒性化學物質擴散模擬範圍、緊急應變指南吸入性毒性害(Toxic Inhalation Hazard, TIH)物質建議之初期隔離與防護行動距離、不具 PACs 指標亦非 TIH 物種之緊急應變指南所建議立即預防警戒區域與初期疏散範圍資訊。如毒性化學物質無 PACs 數值，則應參考應變指南之 TIH 建議距離，若該毒化物亦非屬 TIH 物種，則最終選取緊急應變指南之立即預防警戒與初期疏散區域。初期隔離區域，作為強制疏散區域範圍依據；防護行動區域(管制區)，嚴格限制、禁止民眾進入，進行避難或疏散規劃。其防護行動區域(管制區)範圍示意圖：



附圖 10-2 防護行動區域(管制區)範圍示意圖

### (五)居民疏散避難與收容

災害應變中心辦理下列工作，必要時向中央各相關業務主管部會申請支援。

- 1.執行災區民眾疏散、強制撤離工作。
- 2.執行災區交通疏導、管制工作。
- 3.執行災區警戒工作。
- 4.執行災區治安、秩序維護工作。
- 5.調派區域內各分隊所有消防車待命，以防任何可能之火災。
- 6.申請空中勤務總隊直昇機，協助偏遠地區、行動不便之災民或受傷之民眾提供必要之協助。
- 7.協調開放學校，活動中心等處所，作為災民疏散安置地點。
- 8.派遣醫療人員進行檢傷分類、醫療救護、心理衛生服務、急救常識宣導、提供壓力紓解方法。
- 9.調派支援相關車輛支援載運災民。
- 10.廣播宣導撤離，請民眾速至避難處所。
- 11.協助弱勢族群民眾等，疏散至避難處所。
- 12.強制疏散管制區內不肯疏散之居民並送至避難處所。
- 13.災民收容：輔導各地區登記災民身份人數，調度、發放物資、分配災民住宿。

### (六)疏散避難執行狀況回報

各地疏散避難狀況應由相關單位（民政局、教育局及社會局）回報災害應變中心，再由災害應變中心通報至中央災害應變中心。

### (七)預報及警報之解除

災害應變中心依據環保單位於現場以偵測設備偵測讀值低於 PAC-1 且持續 10 分鐘後或經評估無危害之虞時，適時解除毒災疏散管制區，並通知各應變單位。

### (八) 疏散人車返回

清點避難人數無誤後，應派員引導或運用交通工具將避難人員送（運）回居住地點，至此完成整體疏散避難任務。

## 五、毒性化學物質災害避難場所規劃

本市共有 9 個工業區、1 個科學工業園區，分別為永康工業區、官田工業區、新營工業區、保安工業區、新吉工業區、柳營科技工業區(含臺南環保科技園區)、安平工業區、臺南科技工業區、樹谷科技園區及南部科學工業園區，毒化物運作場所較密集的區域主要分佈於善化區、新市區的南部科學工業園區(臺南園區)、新營區的新營工業園區、永康區的永康工業區及安南區管制場所居多外，其他所在位置大都平均分布在各行政區內。

本市利用外洩擴散模擬程式模擬毒性化學物質外洩最嚴重狀況之結果，將外洩擴散模擬範圍相關資料結合地理資訊系統軟體繪出毒災風險潛勢圖，可了解災害可能發生之影響範圍與頻率，藉此規劃高危險區域及災害潛勢地區鄰近區域之疏散路徑及避難場所，附表 10-1 為本市重大毒性化學物質災害可用緊急避難場所。

毒災應變指揮中心啟動緊急疏散機制前，應依災害實際狀況與監測結果，評估災害影響區域範圍，避免低估災害狀況，造成民眾受傷人數增加。當毒災應變指揮中心(應變指揮官)下令啟動緊急疏散機制時，立即由警察局、消防局引導該區民眾至指定集合地點集合，利用可用疏散道路以大眾交通運輸工具將民眾就近疏散至避難場所。

附表 10-1 臺南市重大毒性化學物質災害可用緊急避難場所

編號	緊急避難場所	行政區	編號	緊急避難場所	行政區
1	新營區公所	新營區	211	南安社區活動中心	安定區
2	大宏王公社區活動中心	新營區	212	大同社區活動中心	安定區
3	太子爺廟香客大樓	新營區	213	安定國中(臨時備用場所)	安定區
4	南新國中	新營區	214	南安國小(臨時備用場所)	安定區
5	太子國中	新營區	215	南興國小(臨時備用場所)	安定區
6	新泰國小	新營區	216	安定複合式運動場四周及南安國小操場	安定區
7	新興國小	新營區	217	安定體育運動公園(防災公園)	安定區
8	新營國小	新營區	218	山上小學	山上區
9	南梓國小	新營區	219	山上國中	山上區
10	公誠國小	新營區	220	山上區公所	山上區
11	新生國小	新營區	221	南洲里農民教育活動中心	山上區
12	新民國小	新營區	222	山上里農民教育活動中心	山上區
13	土庫國小	新營區	223	新莊里活動中心	山上區
14	新橋國小	新營區	224	豐德里活動中心	山上區
15	新進國小	新營區	225	平陽里活動中心	山上區
16	鹽水區公所	鹽水區	226	玉井區公所	玉井區
17	鹽水國中(第一優先)	鹽水區	227	玉井國小	玉井區
18	鹽水國小(第二優先)	鹽水區	228	玉井國中	玉井區
19	月津國小(第三優先)	鹽水區	229	玉井區綜合體育館	玉井區
20	岸內國小	鹽水區	230	國立玉井高級工商職業學校	玉井區
21	竹埔國小	鹽水區	231	望明里活動中心	玉井區
22	埤頭港國小	鹽水區	232	豐里里活動中心	玉井區
23	歡雅國小	鹽水區	233	清芳社區活動中心	玉井區
24	鹽水區老人文康中心	鹽水區	234	沙田里活動中心	玉井區
25	仁光國小	鹽水區	235	楠西國小	楠西區
26	太子爺廟香客大樓	鹽水區	236	楠西國中	楠西區
27	文昌里-孫厝活動中心	鹽水區	237	楠西區公所	楠西區
28	白河區公所	白河區	238	楠西區老人文康活動中心	楠西區
29	白河商工	白河區	239	大智山玄空法寺	楠西區
30	河東國小	白河區	240	臺南市南化區東和社區活動中心	南化區
31	河東國小六溪分校	白河區	241	臺南市南化區中坑里活動中心	南化區
32	仙草國小	白河區	242	臺南市南化區玉山里活動中心	南化區
33	仙草國小關嶺分校	白河區	243	臺南市南化區關山里活動中心	南化區
34	白河國中	白河區	244	臺南市南化區公所	南化區
35	白河國小	白河區	245	臺南市南化區瑞峰國小附設幼兒園	南化區
36	竹門國小	白河區	246	臺南市南化區北寮國小操場	南化區
37	大竹國小	白河區	247	左鎮區老人活動中心	左鎮區
38	內角國小	白河區	248	左鎮區公所	左鎮區
39	玉豐國小	白河區	249	榮和里活動中心	左鎮區

編號	緊急避難場所	行政區	編號	緊急避難場所	行政區
40	大林社區活動中心	白河區	250	左鎮國中	左鎮區
41	麻豆代天府	麻豆區	251	光榮國小澄山分校	左鎮區
42	麻豆太子宮(預備)	麻豆區	252	岡林國小	左鎮區
43	麻豆區公所(預備)	麻豆區	253	左鎮國小	左鎮區
44	台灣首府大學圖資大樓6樓(預備)	麻豆區	254	仁德區公所	仁德區
45	曾文農工	麻豆區	255	太子里活動中心	仁德區
46	麻豆國中學生活動中心	麻豆區	256	運動公園育樂中心	仁德區
47	麻口社區活動中心(預備)	麻豆區	257	後壁里老人文康活動中心	仁德區
48	佳里國小(第1優先)	佳里區	258	臺南都會公園管理中心	仁德區
49	仁愛國小(第2優先)	佳里區	259	歸仁國中	歸仁區
50	信義國小	佳里區	260	沙崙國中	歸仁區
51	子龍國小	佳里區	261	歸仁國小	歸仁區
52	佳興國小(第2優先)	佳里區	262	紅瓦厝國小	歸仁區
53	延平國小	佳里區	263	文化國小	歸仁區
54	通興國小	佳里區	264	歸南國小	歸仁區
55	塹內國小	佳里區	265	大潭國小	歸仁區
56	佳里國中	佳里區	266	保西國小	歸仁區
57	佳興國中	佳里區	267	歸仁區公所	歸仁區
58	北門農工(第2優先)	佳里區	268	臺南市關廟區關廟社區活動中心	關廟區
59	北門高中(第1優先)	佳里區	269	臺南市立關廟國中	關廟區
60	佳里區公所(第1優先)	佳里區	270	臺南市關廟區關廟國小	關廟區
61	興化社區活動中心	佳里區	271	臺南市關廟區五甲國小	關廟區
62	六里活動中心	佳里區	272	臺南市關廟區深坑國小	關廟區
63	佳福寺	佳里區	273	臺南市關廟區新光國小	關廟區
64	臺南市新化區公所3樓展演廳	新化區	274	臺南市關廟區崇和國小	關廟區
65	臺南市新化區體育公園	新化區	275	臺南市關廟區保東國小	關廟區
66	臺南市新化區新化國中大禮堂	新化區	276	臺南市關廟區埤頭里下湖里聯合活動中心	關廟區
67	新化區崙頂社區活動中心	新化區	277	龍崎區老人文康活中心	龍崎區
68	臺南市新化區大新國小大禮堂	新化區	278	石槽里民活動中心	龍崎區
69	那拔羊林活動中心	新化區	279	大坪里民活動中心	龍崎區
70	新化區老人文康活動中心	新化區	281	龍崎區民活動中心	龍崎區
71	臺南市新化區大坑里活動中心	新化區	282	龍崎國小	龍崎區
72	臺南市新化區新化果菜市场停車場	新化區	283	永康國民小學	永康區
73	臺南市新化區啞口順天宮	新化區	284	埔園龍埔里活動中心	永康區
74	臺南市新化區保生大帝廟	新化區	285	東灣里活動中心	永康區
75	臺南市新化區接天寺	新化區	286	復華里活動中心	永康區
76	新化區北勢里活動中心	新化區	287	六合里活動中心	永康區
77	臺南市新化區那拔國小操場	新化區	288	中華里活動中心	永康區
78	新化區聯合活動中心	新化區	289	東橋里活動中心	永康區
79	善化區文康育樂中心	善化區	290	永康區公所3樓禮堂	永康區

編號	緊急避難場所	行政區	編號	緊急避難場所	行政區
80	善化國小	善化區	291	永康區社教中心	永康區
81	陽明國小	善化區	292	永康區體一運動公園	永康區
82	大同國小	善化區	293	永康公園	永康區
83	小新國小	善化區	294	探索教育公園	永康區
84	田寮里活動中心	善化區	295	鹽行鹽興社教文化會館	永康區
85	茄拔國小	善化區	296	崑山里活動中心	永康區
86	大成國小	善化區	297	崑山國民小學	永康區
87	牛庄里活動中心	善化區	298	龍潭國民小學	永康區
88	六德里活動中心	善化區	299	台南應用科技大學	永康區
89	小新社區活動中心	善化區	300	永仁高級中學	永康區
90	善化國中	善化區	301	德光里活動中心	東區
91	文正社區活動中心	善化區	302	裕聖里活動中心	東區
92	善化區老人文康活動中心	善化區	303	自強里活動中心	東區
93	學甲區公所	學甲區	304	復興里活動中心	東區
94	慈福里活動中心	學甲區	305	龍山社區活動中心	東區
95	福利基金會附設伯利恆兒童發展中心	學甲區	306	關聖社區活動中心	東區
96	臺南市立學甲國中	學甲區	307	崇德里活動中心	東區
97	東陽國小活動中心	學甲區	308	復興國小風雨球場	東區
98	學甲國小體育館	學甲區	309	裕文國小(校舍與操場)	東區
99	中洲國小	學甲區	310	東寧運動公園	東區
100	學甲區綜合體育館	學甲區	311	崇學國小操場	東區
101	臺南市柳營區公所	柳營區	312	東區區公所	東區
102	臺南市柳營區圖書館	柳營區	313	衛國里活動中心	東區
103	臺南市柳營區果毅後多功活動中心	柳營區	314	富強里活動中心	東區
104	臺南市柳營區柳營聯合活動中心	柳營區	315	大學東寧聯合社區活動中心	東區
105	臺南市柳營區小腳腿多功活動中心	柳營區	316	虎尾里活動中心	東區
106	臺南市柳營區柳營國中運動場	柳營區	317	和平里活動中心	東區
107	臺南市柳營區太康國小運動場	柳營區	318	大智里活動中心	東區
108	臺南市柳營區重溪國小運動場	柳營區	319	南區區公所	南區
109	臺南市柳營區果毅國小運動場	柳營區	320	新興國中	南區
110	臺南市柳營區柳營國小運動場	柳營區	321	大成國中	南區
111	敏惠醫護專科學校	柳營區	322	台南高商	南區
112	臺南市後壁區公所	後壁區	323	龍崗國小	南區
113	臺南市後壁區上茄苳里活動中心	後壁區	324	永華國小	南區
114	臺南市後壁區後壁侯伯聯合活動中心	後壁區	325	南寧中學	南區
115	臺南市後壁區菁豐里活動中心	後壁區	326	南區體育公園	南區
116	臺南市後壁區新嘉里活動中心	後壁區	327	灣裡聯合里活動中心	南區
117	臺南市後壁區烏樹里活動中心	後壁區	328	明興社區活動中心	南區
118	臺南市後壁區新嘉國小	後壁區	329	國宅社區活動中心	南區
119	臺南市後壁區菁寮國小	後壁區	330	開南里活動中心	南區



編號	緊急避難場所	行政區	編號	緊急避難場所	行政區
120	臺南市後壁區新東國小	後壁區	331	忠義國小	中西區
121	臺南市後壁區樹人國民小學	後壁區	332	中山國中	中西區
122	臺南市後壁區安溪國民小學	後壁區	333	協進國小	中西區
123	臺南市後壁區後壁國小	後壁區	334	臺南大學	中西區
124	頂田活動中心	東山區	335	南英商工	中西區
125	水雲活動中心	東山區	336	永華里活動中心	中西區
126	東原老人活動中心	東山區	337	西湖社區活動中心	中西區
127	東山國小	東山區	338	南廠里活動中心	中西區
128	東山國中	東山區	339	中正里活動中心	中西區
129	聖賢國小	東山區	340	藥王里活動中心	中西區
130	吉貝耍國小	東山區	341	南美里活動中心	中西區
131	青山國小	東山區	342	龍盛社區活動中心	中西區
132	東原國中	東山區	343	中頭社區活動中心	中西區
133	東山區公所社會課大樓	東山區	344	民生社區活動中心	中西區
134	下營區公所	下營區	345	城隍里活動中心	中西區
135	下營國小教學大樓	下營區	346	光賢里活動中心	中西區
136	下營地區民眾活動中心	下營區	347	赤嵌里活動中心	中西區
137	下營國中活動中心	下營區	348	北區區公所	北區
138	大屯社區活動中心	下營區	349	延平國中	北區
139	中營地區民眾活動中心	下營區	350	民德國中	北區
140	中營國小活動中心	下營區	351	文賢國中	北區
141	賀建國小	下營區	352	文元國小	北區
142	甲中里活動中心	下營區	353	開元國小	北區
143	六甲里活動中心	六甲區	354	公園國小	北區
144	大丘里活動中心	六甲區	355	立人國小	北區
145	龜港里活動中心	六甲區	356	賢北國小	北區
146	菁埔里活動中心	六甲區	357	和順里活動中心	北區
147	二甲里活動中心	六甲區	358	臺南市北區文元文成元美里聯合活動中心	北區
148	七甲龍湖聯合多功能活動中心	六甲區	359	裕民社區活動中心	北區
149	六甲國小	六甲區	360	重興社區活動中心	北區
150	六甲國中	六甲區	361	昇平社區活動中心	北區
151	林鳳國小	六甲區	362	安民社區活動中心	北區
152	六甲區公所	六甲區	363	東興社區活動中心	北區
153	六甲區多功能運動公園	六甲區	364	實踐社區活動中心	北區
154	臺南市官田區公所	官田區	365	大仁社區活動中心	北區
155	臺南市官田區渡拔國民小學	官田區	366	國姓社區活動中心	北區
156	臺南市官田區官田國民中學	官田區	367	公園里活動中心	北區
157	臺南市官田區嘉南國民小學	官田區	368	賢北里文康活動中心	北區
158	臺南市官田區南廊里活動中心	官田區	369	安平區公所	安平區
159	臺南市官田區體育公園	官田區	370	安平國小	安平區

編號	緊急避難場所	行政區	編號	緊急避難場所	行政區
160	臺南市官田區東西庄 社區活動中心	官田區	371	西門實驗小學	安平區
161	大內國小	大內區	372	石門國小-操場	安平區
162	環湖社區活動中心	大內區	373	平安里活動中心	安平區
163	頭社社區活動中心	大內區	374	建平里活動中心	安平區
164	曲溪社區活動中心	大內區	375	安平國中-安平館-操場	安平區
165	二溪社區活動中心	大內區	376	億載國小-操場	安平區
166	大內國中	大內區	377	漁光里活動中心	安平區
167	石子瀨社區活動中心	大內區	378	億載里活動中心	安平區
168	永樂里活動中心	西港區	379	華平里活動中心	安平區
169	港東里活動中心	西港區	380	平通里活動中心	安平區
170	慶安社區活動中心	西港區	381	育平里活動中心	安平區
171	西港區老人文康活動中心	西港區	382	沙灘忠誠社區聯合活動中心	安平區
172	西港區圖書館	西港區	383	海頭社區活動中心	安平區
173	後營國小金砂分校	西港區	384	東和里活動中心	安南區
174	私立港明中學	西港區	385	州北里活動中心	安南區
175	成功國小	西港區	386	安慶里活動中心	安南區
176	西港國中	西港區	387	溪北里活動中心	安南區
177	新復里活動中心	西港區	388	安順國中	安南區
178	七股國小	七股區	389	梅花里活動中心	安南區
179	義合里多功能活動中心	七股區	390	理想大安社區活動中心	安南區
180	龍山里漁民活動中心	七股區	391	原佃里活動中心	安南區
181	大潭里漁民活動中心	七股區	392	布袋里活動中心	安南區
182	大埤里漁民活動中心	七股區	393	學東里活動中心	安南區
183	城內里活動中心	七股區	394	佃東佃西社區活動中心	安南區
184	樹林社區活動中心	七股區	395	安南國中	安南區
185	行政院國軍退除役官兵輔導委員會佳里榮譽國民之家	七股區	396	溪墘里活動中心	安南區
186	昭明國中	七股區	397	正統鹿耳門土城聖母廟	安南區
187	三股國小	七股區	398	城南里活動中心	安南區
188	後港國小	七股區	399	城西里活動中心	安南區
189	後港國中	七股區	400	鹿耳門天后宮-公館	安南區
190	竹橋國小	七股區	401	塩田里活動中心	安南區
191	老人文康活動中心	將軍區	402	塹南里活動中心	安南區
192	漚汪國民國小	將軍區	403	安西里活動中心	安南區
193	苓和國民國小	將軍區	404	安東里活動中心	安南區
194	將軍國民國中	將軍區	405	青草里活動中心	安南區
195	將軍國民國小	將軍區	406	媽祖宮社區活動中心	安南區
196	北門區公所(2樓會議室)	北門區	407	城東里活動中心	安南區
197	北門國小(活動中心及操場)	北門區	408	和順國小	安南區
198	蚵寮國小(禮堂及操場)	北門區	409	安慶國小	安南區

編號	緊急避難場所	行政區	編號	緊急避難場所	行政區
199	新市區文康育樂中心	新市區	410	南興國小	安南區
200	新市區老人文康活動中心	新市區	411	海東國小	安南區
201	新市國小學生活動中心	新市區	412	長安國小	安南區
202	新市國中育樂堂	新市區	413	砂崙里活動中心	安南區
203	新市區公所三樓大禮堂	新市區	414	四草里活動中心	安南區
204	大社國小學生活動中心	新市區	415	安富里活動中心	安南區
205	新市國中操場	新市區	416	土城國小	安南區
206	新市區三里聯合活動中心	新市區	417	青草國小	安南區
207	新市區壘球場	新市區	418	學東國小	安南區
208	安定區公所	安定區	419	安佃國小	安南區
209	海寮社區活動中心	安定區	420	和順國中	安南區
210	安定區老人文康活動中心	安定區	421	海佃國中	安南區

## 六、各單位分工與權責

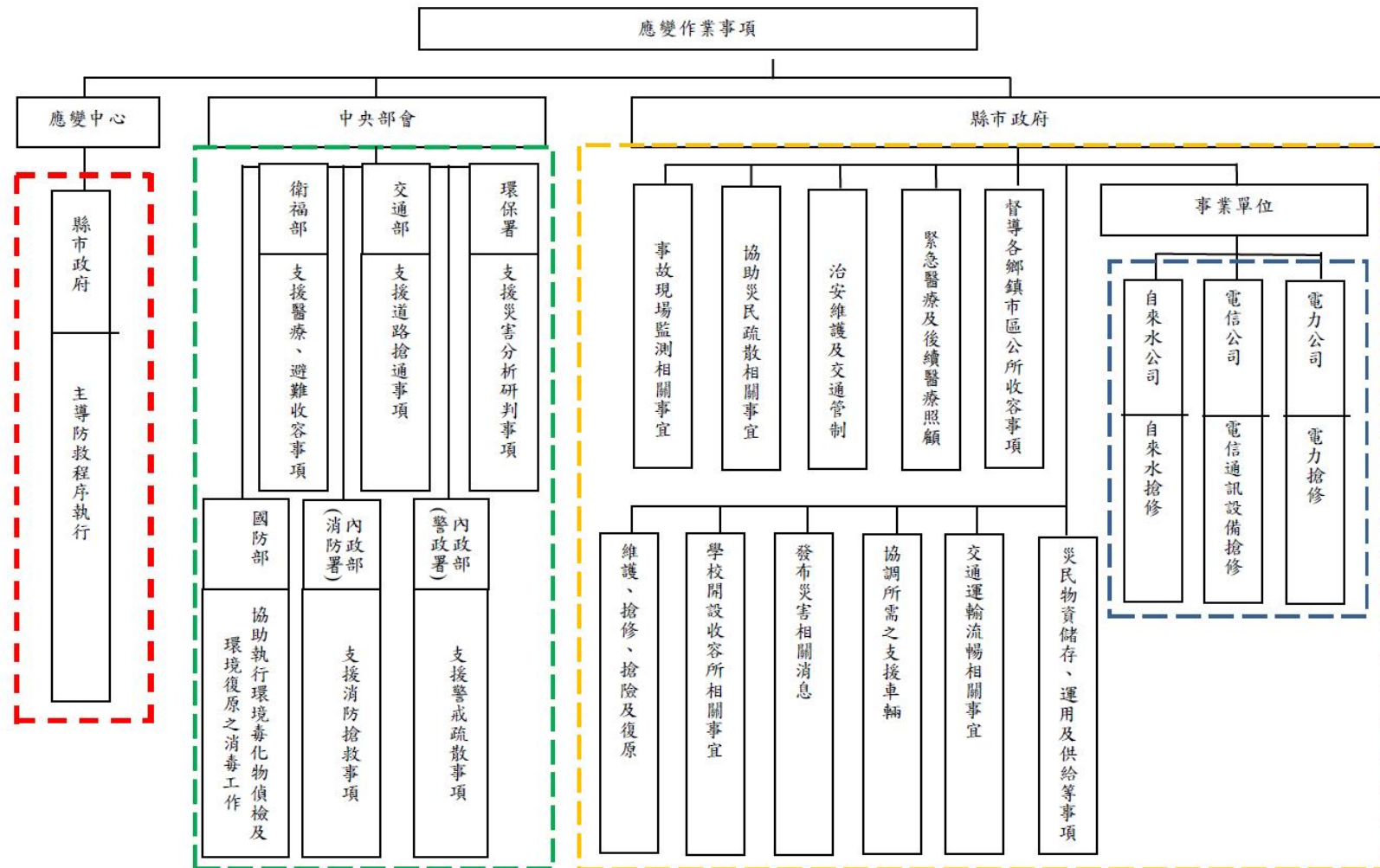
附表 10-2 執行毒性化學物質災害疏散避難作業分配工作表(一)

單位	事前整備事項	應變作業事項
環境保護局	<ul style="list-style-type: none"> <li>●毒性化學物質災害疏散避難作業規劃</li> <li>●毒性化學物質災害救災設備、單位資料建檔</li> <li>●製作各類宣傳物（如廣播、新聞稿等）</li> <li>●督飭事故廠商採取緊急防治措施</li> </ul>	<ul style="list-style-type: none"> <li>●事故現場監測</li> <li>●災害分析研判</li> <li>●發布毒災管制區</li> <li>●毒災警戒管制區通報</li> <li>●判定區域管制就地保護與疏散</li> <li>●災情蒐報事項</li> <li>●警報之解除</li> <li>●其他災害防救事項</li> <li>●救災人員、器材及物資運輸事項</li> </ul>
衛生局		<ul style="list-style-type: none"> <li>●醫護人員、藥品、醫療器材籌劃、分配事項</li> <li>●傷亡人員緊急醫療及後續醫療照護事項</li> <li>●居民保健事項</li> <li>●災後食品衛生及包裝或盛裝飲用水檢驗事項</li> <li>●救災人員、器材及物資運輸事項</li> </ul>
警察局		<ul style="list-style-type: none"> <li>●協助區域管制就地保護與疏散</li> <li>●治安維護、犯罪防治事項</li> <li>●交通管制、交通狀況之查報事項</li> <li>●處理人員傷亡或失蹤事項</li> <li>●救出物品之保留、處理</li> <li>●救災人員、器材及物資運輸事項</li> </ul>
消防局	<ul style="list-style-type: none"> <li>●防救災資料建檔</li> </ul>	<ul style="list-style-type: none"> <li>●消防搶救及緊急救護行動</li> <li>●申請支援空中救援直昇機</li> <li>●救災人員、器材及物資運輸事項</li> </ul>
社會局	<ul style="list-style-type: none"> <li>●建立避難處所救災物資清冊，並定時更新</li> <li>●協助轄區相關單位完成避難處所之防災生活物資及糧食準備</li> </ul>	<ul style="list-style-type: none"> <li>●動員可用人力資源協助佈置避難處所，提供茶水、環境說明介紹及水電硬體設施</li> <li>●災民生活必需品之供給等事項</li> <li>●賑災物資接受、轉發與管理事項</li> <li>●災民救濟物資發放事項</li> <li>●特殊弱勢族群災民之安置、救助等事項</li> <li>●災民飲用水協調供應事項</li> <li>●協助災民疏散接運事項</li> <li>●救災人員、器材及物資運輸事項</li> </ul>
工務局		<ul style="list-style-type: none"> <li>●道路、橋樑、堤防及其他公共設施等維護、搶修、搶險、復舊。</li> <li>●救災人員、器材及物資運輸事項</li> </ul>
經濟發展局		<ul style="list-style-type: none"> <li>●督導電力、電信、中油、天然氣、自來水等公用事業單位配合搶修事項及協調恢復供應事項</li> <li>●其他有關建設處業務事項</li> <li>●救災人員、器材及物資運輸事項</li> </ul>
交通局		<ul style="list-style-type: none"> <li>●協調災民疏散接運事項所需之支援車輛</li> </ul>

單位	事前整備事項	應變作業事項
		<ul style="list-style-type: none"> <li>●災區交通運輸維護、災情彙整集緊急搶修聯繫事項</li> <li>●鐵公路、航空交通狀況之彙整</li> <li>●救災人員、器材及物資運輸事項</li> </ul>
民政局	<ul style="list-style-type: none"> <li>●督導所轄疏散路線與避難處所選定</li> <li>●督導所轄疏散避難人力編組與分工</li> </ul>	<ul style="list-style-type: none"> <li>●協助區域管制就地保護與疏散事宜</li> <li>●疏散避難執行狀況回報</li> <li>●協調相關軍事單位支援救災人力</li> </ul>
教育局		<ul style="list-style-type: none"> <li>●避難處所或收容處所如設置於學校，協助學校開設收容所或避難所相關事宜</li> </ul>
新聞及國際關係處		<ul style="list-style-type: none"> <li>●發布最新狀況、災民安置情形</li> <li>●設立新聞聯絡中心、設立媒體採訪區</li> <li>●協助錄影照相留存</li> </ul>
電信公司		<ul style="list-style-type: none"> <li>●電信通訊搶修及有關電信災情查報事項</li> <li>●災區臨時電信設施架設事項</li> </ul>
電力公司		<ul style="list-style-type: none"> <li>●電力設施搶修、供應及電力災情查報事項</li> </ul>
自來水公司		<ul style="list-style-type: none"> <li>●自來水設施搶修、供應及自來水設施災情查報事項</li> </ul>

附表 10-3 執行毒性化學物質災害疏散避難作業分配工作表(二)

單位	復原作業事項
環保局	<ul style="list-style-type: none"> <li>●環境監控及督導業者清除災區污染工作。</li> <li>●督飭發生災害之事業單位先行將本身調查結果填寫「毒性化學物質事故調查處理報告表」送交主管機關。</li> </ul>
社會局	<ul style="list-style-type: none"> <li>●災害之救助之補助。</li> </ul>
財政稅務局	<ul style="list-style-type: none"> <li>●協助善後處理經費之籌應。</li> </ul>
衛生局	<ul style="list-style-type: none"> <li>●對遭受毒化物傷害民眾進行後續醫療追蹤。</li> </ul>
新聞及國際關係處	<ul style="list-style-type: none"> <li>●發布毒性化學物質災後處理相關狀況告知社會大眾。</li> </ul>
各相關單位	<ul style="list-style-type: none"> <li>●主管機關邀集相關單位至現場調查發生災害之主要原因。</li> <li>●瞭解發生之原因後並與相關單位檢討，以達到災害預防之成效。</li> </ul>



附圖 10-3 毒性化學物質災害疏散避難作業原則各單位組織架構圖 (應變作業事項)

## 毒性化學物質危險區域畫設指引

### 一、災害應變管制區域之劃設原則

毒性化學物質災害應變管制區域之畫設，建議依序參考包含：

- (一)具化學品保護行動準則(Protective Action Criteria for Chemicals,PACs)參考指標數值之毒性化學物質擴散模擬範圍。
- (二)緊急應變指南吸入性毒性危害(Toxic Inhalation Hazard,TIH)物質建議之初期隔離與防護行動距離。
- (三)不具 PACs 指標亦非 TIH 物種緊急應變指南中立即預防警戒區域與初期疏散範圍資訊。

上述具 PACs 參考指標數值之毒性化學物質，其擴散模擬範圍係依據美國國家海洋暨大氣總署(National Oceanic and Atmospheric Administration,NOAA)與美國環境保護署(Environmental Protection Agency,EPA)共同開發之 ALOHA(Areal Locations of Hazardous Atmospheres)模擬軟體，依現行最新版本(2016 年 09 月為 5.4.7 版)，執行毒性化學物質洩漏模擬。

參考美國國家海洋暨大氣總署(National Oceanic and Atmospheric Administration,NOAA)之公眾暴露指南(Public Exposure Guidelines)所述，常見之暴露參考指標包含有：急性暴露指標(Acute Exposure Guideline Levels, AEGLs)、緊急應變規劃指引(Emergency Response Planning Guidelines, ERPGs)、瞬時緊急暴露指標(Temporary Emergency Exposure Limits, TEELs)等。

參考美國能源部(US Department of Energy)後果評估與保護行動小組(Subcommittee on Consequence Assessment and Protective Actions, SCAPA)之化學品保護行動準則(Protective Action Criteria for Chemicals, PACs)，依其建議，就上述公眾暴露指南各項指標，優先選用 60 分鐘 AEGLs，其次依序為 ERPGs 與 TEELs。各種毒性效應參考指標定義彙整如附表 10-4：

附表 10-4 各種毒性效應參考指標定義

分級	內容	備註
AEGL-1	物質於空氣中超出此濃度，預期一般民眾（含敏感體質者）會明顯感到不適、刺激性或輕微無症狀、無感覺。但其效應非持續性，經停止暴露後具有短暫與可逆性。	1. 美國國家諮詢委員會 (National Advisory Committee) 彙整制訂。 2. 區分10分鐘、30分鐘、60分鐘、4小時及8小時暴露指標。 3. 考量疏散避難與災害嚴重度，採1小時(60分鐘)為疏散避難參考指標時間。
AEGL-2	物質於空氣中超出此濃度，預期一般民眾（含敏感體質者）會受到不可逆或其他嚴重的長期不良於健康之危害效應，或是影響其逃生能力。	4. 2016年中，約有175個物質具有AEGLs指標。
AEGL-3	物質於空氣中超出此濃度，預期一般民眾（含敏感體質者）會受到危害生命健康或死亡之危害效應。	5. 濃度以百萬分之一(ppm)或每立方公尺之毫克數(mg/m <sup>3</sup> )表示。
ERPG-1	人員暴露於有毒氣體環境中約1小時，除了短暫的不良健康效應或不當的氣味之外，不會有其他不良影響的最大容許濃度。	1. 美國工業衛生協會 (American Industrial Hygiene Association, AIHA) 之緊急應變計畫委員會 (Emergency Response Planning committee of the.) 制定。
ERPG-2	人員暴露於有毒氣體環境中約1小時，而不致使身體造成不可恢復之傷害的最大容許濃度。	2. 2016年中，約有150個化學品具有ERPGs指標。
ERPG-3	人員暴露於有毒氣體環境中約1小時，而不致對生命造成威脅的最大容許濃度。	
TEEL-1	物質於空氣濃度，暴露於此濃度1個小時以上，預期一般民眾（含敏感體質者）會明顯感到不適、刺激性或輕微無症狀、無感覺。但其效應非持續性，經停止暴露後具有短暫與可逆性。	1. 美國能源部 (US Department of Energy) 後果評估與保護行動小組 (Subcommittee on Consequence Assessment and Protective Actions, SCAPA) 制訂。
TEEL-2	物質於空氣濃度，暴露於此濃度1個小時以上，預期一般民眾（含敏感體質者）會受到不可逆或其他嚴重的長期不良於健康之危害效應，或是影響其逃生能力。	2. 2016年中，約有3,000多種物質具有TEELs指標資訊。 3. 濃度以百萬分之一(ppm)或每立方公尺之毫克數(mg/m <sup>3</sup> )表示。
TEEL-3	物質於空氣濃度，暴露於此濃度1個小時以上，預期一般民眾（含敏感體質者）會受到危害生命健康或死亡之危害效應。	
PAC-1	參採 AEGL-1、ERPG-1 或 TEEL-1 數值與適用條件。	1. 美國能源部 (US Department of Energy) 後果評估與保護行動小組 (Subcommittee on Consequence Assessment and Protective Actions, SCAPA) 制訂。 2. 參採公眾暴露指南各項指標，優先選用 60 分鐘 AEGLs，其次依序為 ERPGs 與 TEELs。



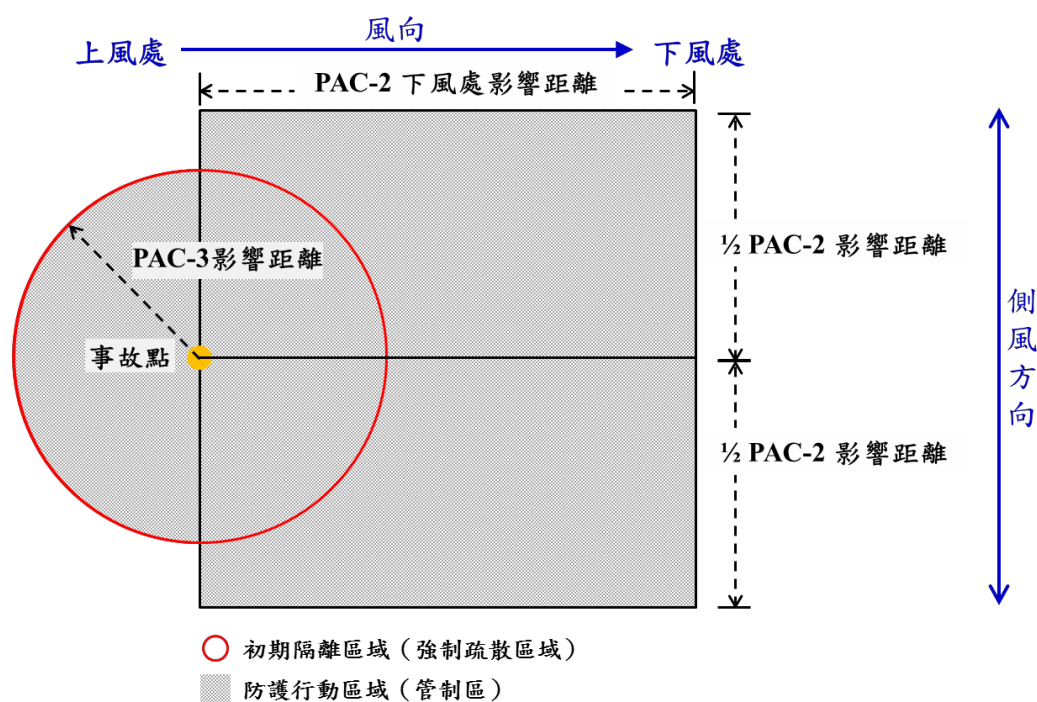
模擬情境係設定單一容器或區域內之毒性化學物質，於 30 分鐘內全數洩漏，其氣象條件包含：風速 1.5 公尺/秒、溫度 25°C、相對濕度 80%、Pasquill 大氣穩定度 F 等。經軟體模擬運算取得「PAC-3」及「PAC-2」濃度擴散影響範圍區域，依序劃分「初期隔離區域」與「防護行動區域」。

無法執行模擬之毒性化學物質，則參照美國運輸部(Department of Transportation, DOT)緊急應變指南(Emergency Response Guidebook, ERG)，依其查詢建議資訊，劃設「初期隔離區域」與「防護行動區域」。初期隔離區域，作為強制疏散區域範圍依據；防護行動區域（管制區），嚴格限制、禁止民眾進入，並進行居家避難或疏散撤離。

## 二、災害應變管制區域之畫設範圍

### (一)具有 PACs 參考指標數值之毒性化學物質：

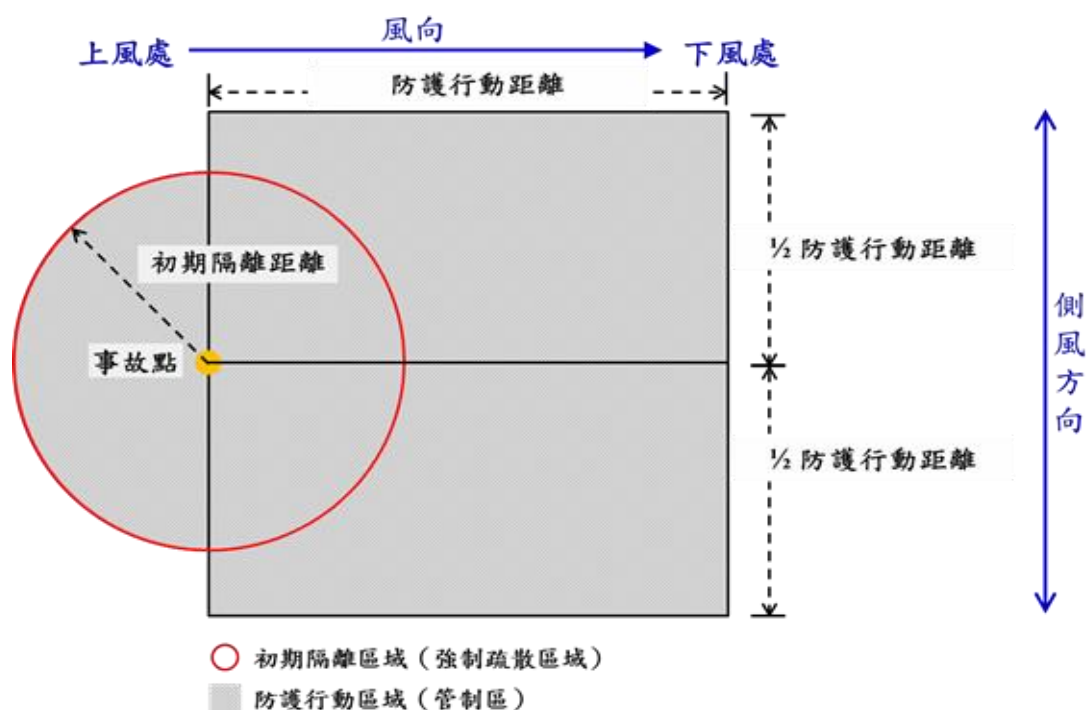
列管毒性化學物質於不同數量下之 PAC-3 圓形面積範圍為初期隔離區域，作為強制疏散區域範圍依據；另增列 PAC-2 可能擴散範圍為下風處的可能影響範圍之正方形區域，做為發布之防護行動區域（管制區），嚴格限制、禁止民眾進入，並進行居家避難或疏散撤離。其防護行動區域（管制區）範圍如附圖 10-4:



附圖 10-4 防護行動區域（管制區）範圍示意圖（具有 PAC 參考指標數值者）

## (二)緊急應變指南吸入性毒性危害物質(TIH)：

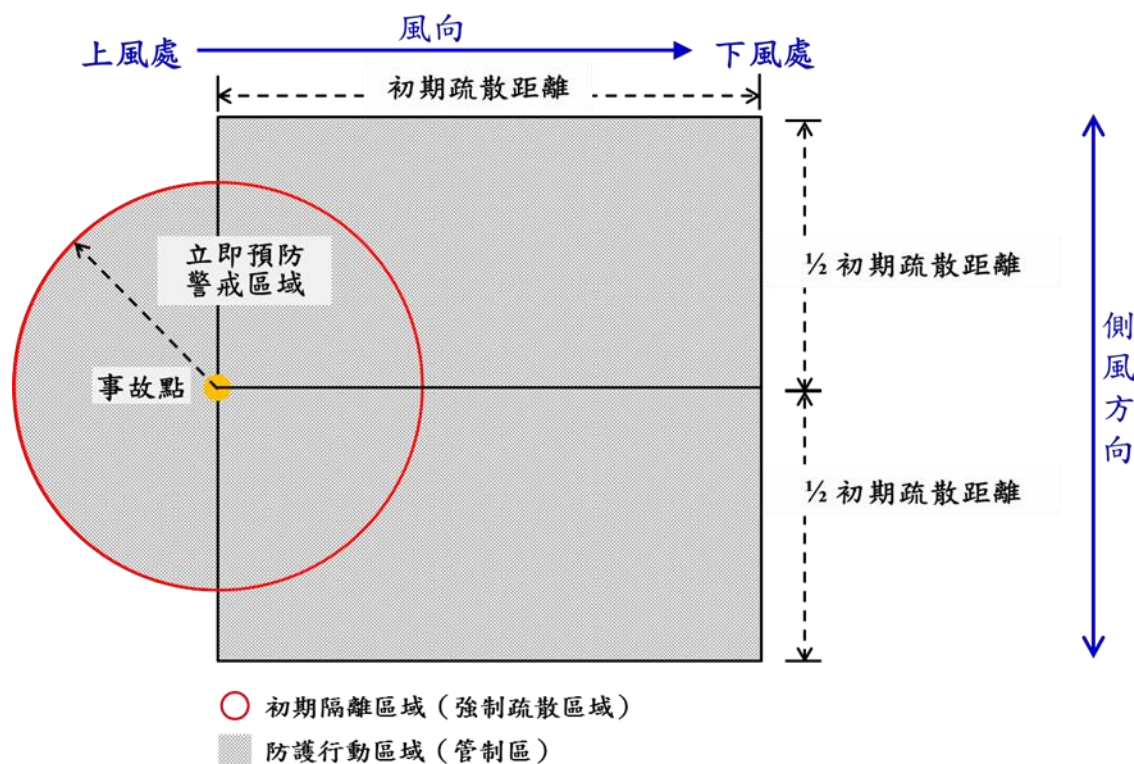
列管毒性化學物質無 PACs 數值者，建議參考緊急應變指南中吸入性毒性危害物質之初期隔離區域，作為強制疏散區域範圍依據；另以防護行動距離劃設防護行動區域（管制區），嚴格限制、禁止民眾進入，並進行居家避難或疏散撤離。其防護行動區域（管制區）範圍如附圖 10-5：



附圖 10-5 防護行動區域（管制區）範圍示意圖（吸入性毒性危害物質）

## (三)無 PAC 參考數值亦非吸入性毒性危害物質

非前述具 PAC 參考指標與吸入性毒性危害物質，應就緊急應變指南建議，依其立即預防警戒區域作為強制疏散區域範圍依據；另以初期疏散範圍劃設防護行動區域（管制區），嚴格限制、禁止民眾進入，並進行居家避難或疏散撤離。

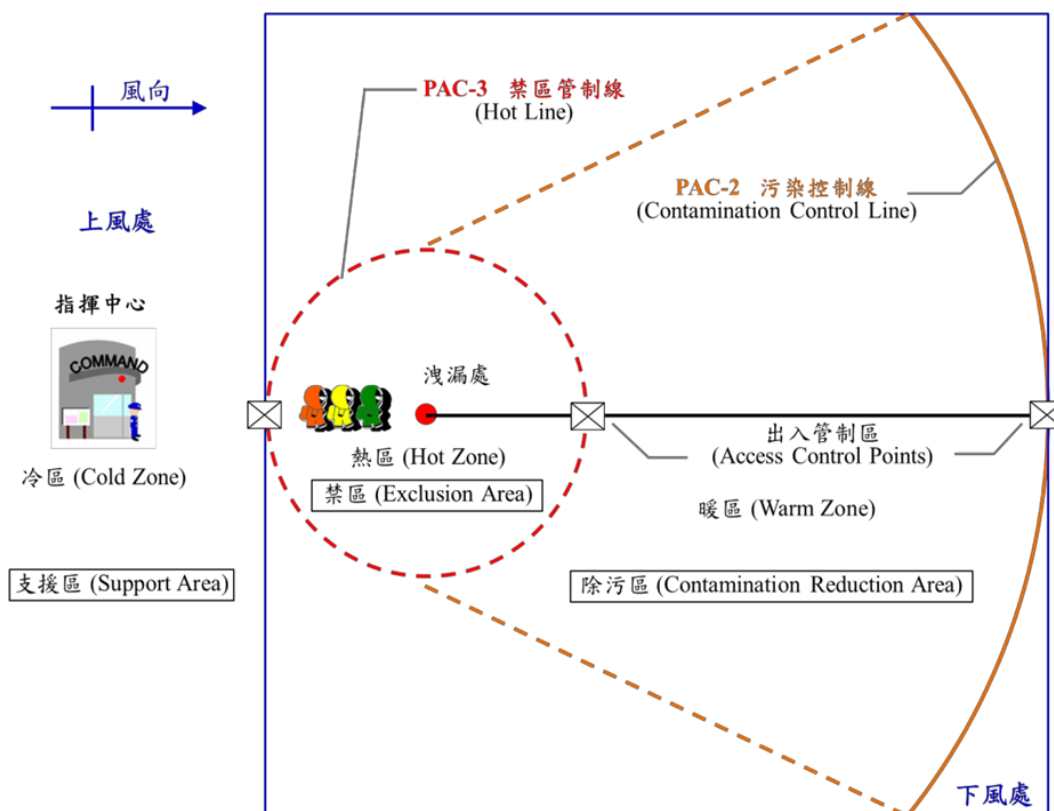


附圖 10-6 防護行動區域 (管制區) 範圍示意圖 (無 PAC 參考數值亦非屬吸入性毒性危害物質)

三、災害應變管制區域之畫設注意事項 毒性化學物質災害應變管制區域之畫設指引，其使用注意事項如下，使用者應就所面臨條件，適度調整災害應變管制區域：

- (一)本指引所列災害應變管制區域劃設原則與管制區域範圍僅供參考，現場應變人員仍應考量風向與風速變化調整管制區域範圍。
- (二)畫設前先確認物質名稱或列管編號並由儲存容器外觀目視，評估其約略儲存含量。
- (三)事故物質存量若與本表所列存量不相同者，可以最相近的質量作為評估參考，或是再次執行使用 ALOHA 擴散程式模擬分析。
- (四)應變指揮中心及應變資源，應設在事故點上風處，與事故現場保持相當距離 (如圖 10-7)，任何非應變相關或未著防護裝備人員，不得進入事故危險區域 (熱區)。
- (五)應變人員應由除污走道進出熱區，事故結束後應進行除污程序及後續環境復原之工作。

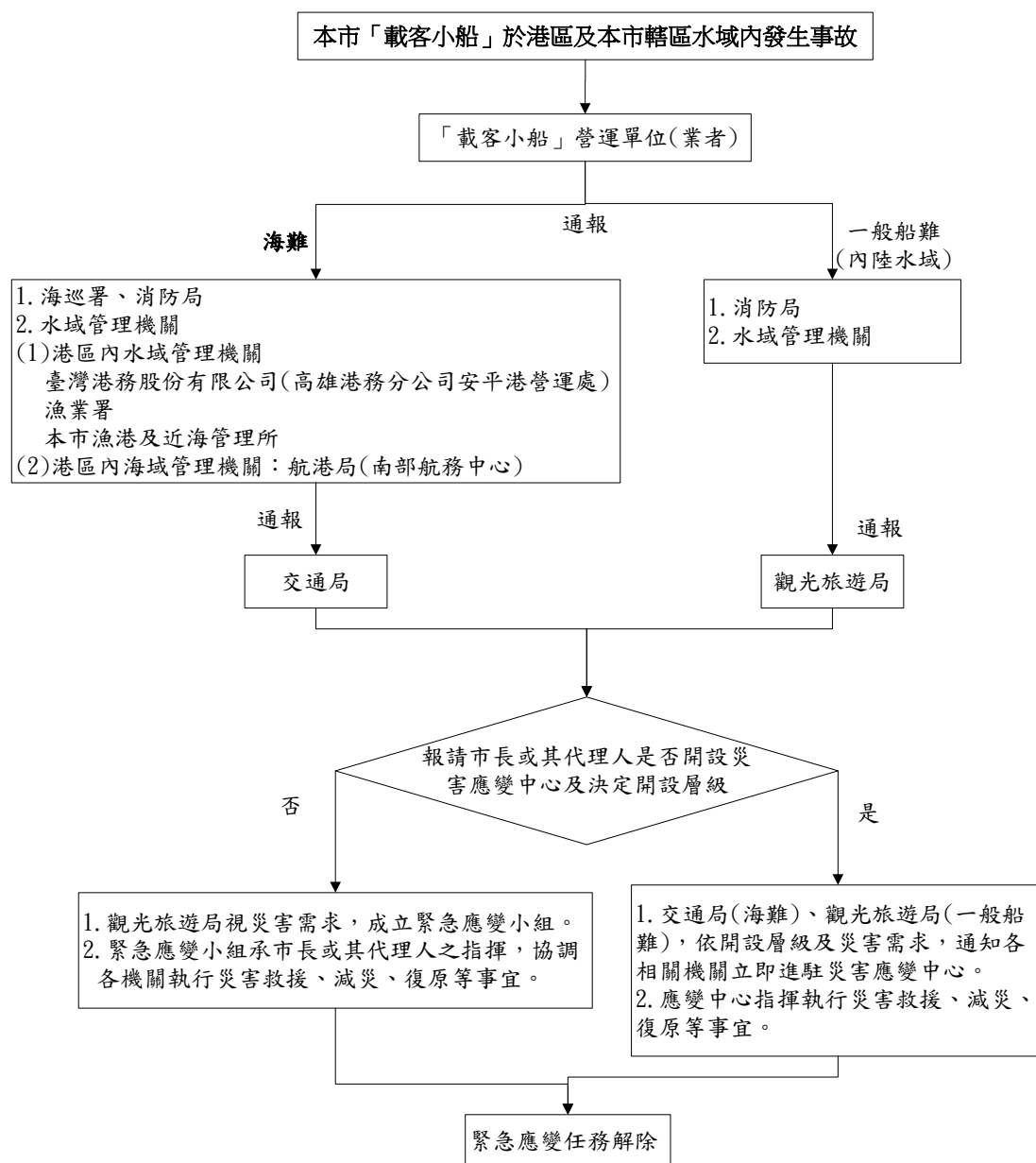
- (六)進入危險區域之應變人員所需著裝之防護裝備等級，可參考安全資料表第八項暴露預防措施所載事項。
- (七)當指示任務行動展開時，應變人員首要確保自身安全，應變動作確實第二，最後才是迅速。
- (八)意外現場當狀況不明或有任何疑慮，可洽詢環保署環境事故諮詢監控中心(TEL：0800-055119)。



附圖 10-7 毒性化學物質災害管制區域劃分示意圖

## 附件十一 載客小船海難災害通報及救援作業

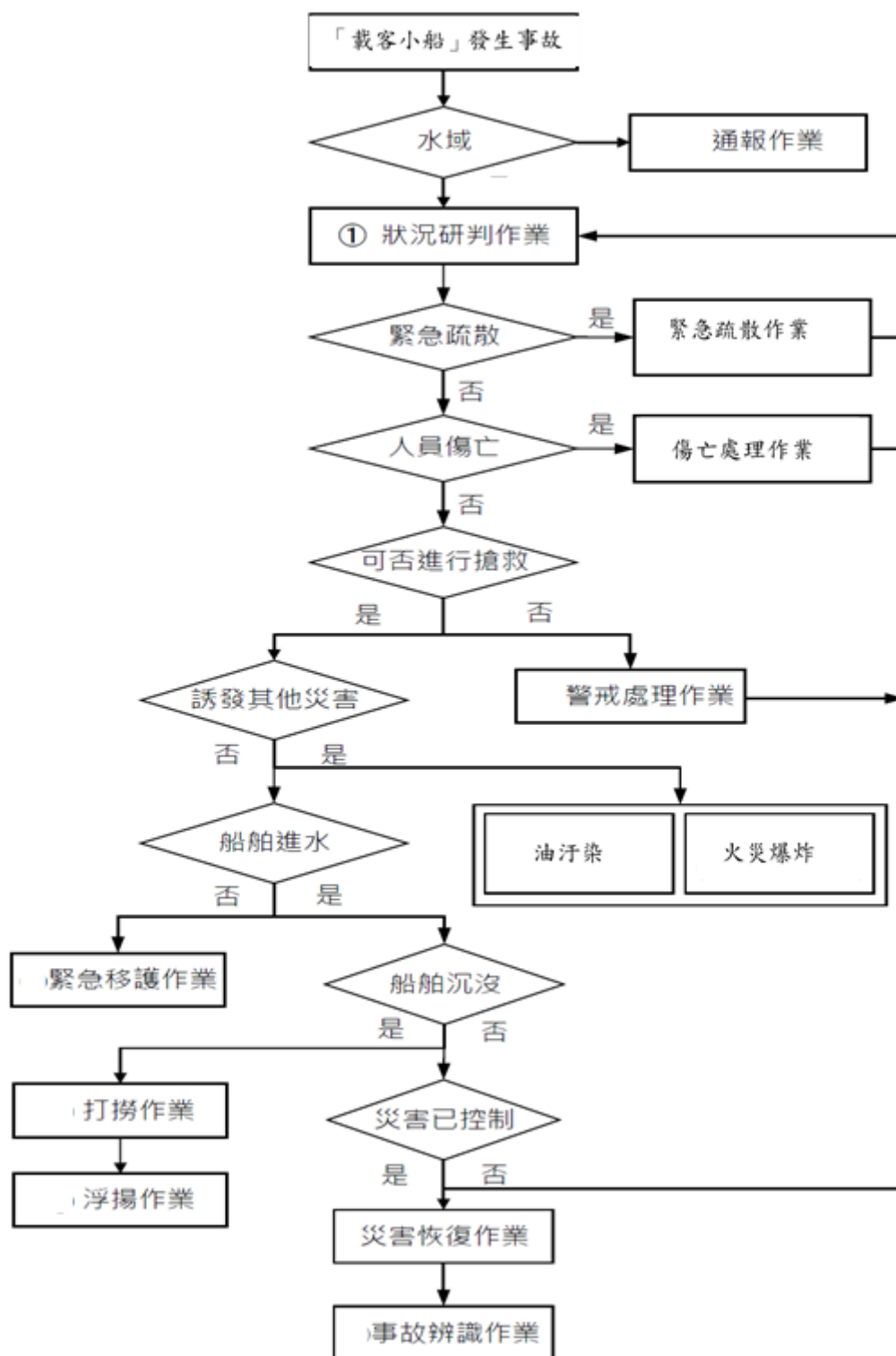
### 壹、「載客小船」海(船)難災害救援通報系統



- 註：1. 「載客小船」一般船難，係指「載客小船」於本市轄區內陸水域(如：水庫、埤塘、河川、排水或公園等水域)發生船難者。  
2. 經本府觀光旅遊局核定之「觀光管筏」之災害救援通報系統適用本系統。

附圖 11-1 「載客小船」海(船)難災害救援通報系統

貳、「載客小船」海(船)難事故處置之作業流程



註：經本府觀光旅遊局核定之「觀光管筏」之災害救援作業流程適用本流程。

附圖 11-2 「載客小船」海(船)難事故處置之作業流程

## 參、緊急應變單位及聯絡電話

## 一、臺南市各機構（單位）地址及電話

附表 11-1 臺南市各機關(單位)地址及電話

機關別	地址	聯絡電話
臺南市政府	安平區永華路二段6號	(06)2991111
臺南市議會	安平區永華路二段2號	(06)2976688
災害防救辦公室	安平區育平路310號3樓	(06)2933892
交通局	安平區永華路二段6號	(06)3901328
觀光旅遊局	新營區民治路36號	(06)6350196
消防局	安平區永華路二段898號	(06)2975119
	臺南市新營區三興街380號	(06)6569119
警察局	新營區中正路3號	(06)6353434
衛生局	新營區東興路 163 號	(06)6357716
	東區林森路一段 418 號	(06)2679751
環保局	東區中華東路二段133巷72號	(06)2686751
水利局	新營區民治路 36 號	(06)6322231
	安平區健康路三段 15 號	(06)2986672
漁港及近海管理所 (將軍漁港管理站) (安平漁港管理中心)	安平區永華路二段6號	(06)2982845
	(將軍區平沙里156號)	(06)2982712
	(安平區城平路2號)	(06)7930460
		(06)3911905
農業局	新營區民治路36號	(06)6373721
民政局	安平區永華路二段6號	(06)3901038
社會局	新營區民治路36號	(06)2991111 (06)6322231
工務局		
經濟發展局		

## 二、政府相關協調機構

附表 11-2 政府相關協調機關

單位	電話 (上班)	電話 (下班)
海洋委員會海巡署	(02)2239-9201 緊急救難服務專線：118	
海洋委員會海巡署南部分署	07-6986011 緊急救難服務專線：118	
海洋委員會海巡署南部分署第一岸巡隊	(06)7861819 緊急救難服務專線：118	
交通部航港局南部航務中心	(07)2620758	(07)2620762
交通部航港局南部航務中心—安平航港科	(06)3000240	
高雄港務分公司安平港營運處	(06)2645196 (06)2925756	
高雄港務分公司海難救助(安平營運處)	(06)2614404 (06)2627449	
高雄港務消防隊安平港分隊	(06)2937852	
高雄港務警察隊安平港中隊	(06)2641806	
行政院國家搜救指揮中心	0800-119-119 (02)81966119 (02)89127119	
船舶救助中心	(02)25333181-3 #682262	
海軍拖船單位 (左營)	(07)5874827	海軍拖船單位 (左營)
海洋委員會海巡署艦隊分屬直屬船隊	(07)6988006	
海洋委員會海巡署艦隊分屬第四(台南)海巡隊	(06)2620219 (06)2620217	
海洋委員會海巡署南部分署勤務指揮中心	(07)6986137 (07)6986127	
海洋委員會海巡署第六(臺南)巡防區指揮部	(06)7861713	
海洋委員會海巡署第一一海岸巡防總隊	(06) 7861819	
消防署救災救護指揮中心	(02)81959119#6939、#6940、#6941、#6942	
行政院農委會漁業署	(07)811-3288	



單位	電話（上班）	電話（下班）
農業部漁業署漁業廣播電臺	(07)8415061-3	
南市區漁會	(06)2222210	
南縣區漁會	(06)7220391	

### 三、港務業務服務項目及聯絡電話

附表 11-3 港務業務服務項目及聯絡電話

服務項目	服務單位	連絡電話
業務之申請(含港區通行證核發、拆解船舶、勞務、小修、船用品、危險品、港區水域工程之同意、港區礙航通知、小船管理等)	港務處港務行政科	(07)5622104
船席調配及繫泊作業之申請	港務處監控中心	(07)5622111
船舶加水帶解纜及拖船作業	港務處港勤中心	(07)5622114
航路標誌	港務處航管中心	(07)5720307
海難救援	港務處監控中心	(07)5519018

### 四、臺南運河（安平區）

立驛國際有限公司 安平漁港漁人碼頭  
電話：0903232168

附表 11-4 臺南運河(安平區)相關機關聯絡電話

名稱	地址	電話
台南地政事務所	建平路 321 號	(06)2978860
消防局第六大隊 安平分隊	安北路 38 號	(06)2216843
第四分局安平派出所	安平路 27 號	(06)2252598
第四分局育平派出所	育平路 321 號	(06)2982674
第四分局華平派出所	建平八街 2 號	(06)2951720
安平戶政事務所	育平路 318 號	(06)2953155
安平區衛生所	育平路 310 號	(06)2996885
環保局中西安平區隊	安北路 700 號	(06)3912221
市立醫院安平門診部	永華路二段 821 號	(06)2985999
警察局第四分局	育平路 312 號	(06)2954116
安平旅遊服務中心	安平路 790 號	(06)2281382

## 五、烏山頭水庫 臺南市官田區嘉南里 68-2 號

農業部農田水利署嘉南管理處 烏山頭水庫風景區

嘉南農田水利會 電話：(06)6982103、(06)6986388／傳真：(06)6985204

烏山頭股份有限公司 電話：(06)6993222／傳真：(06)6983123

附表 11-5 烏山頭水庫相關機關聯絡電話

官田區內機關		
單位名稱	地址	聯絡電話
官田區公所	隆田里中山路一段 132 號	(06)5791118
官田戶政事務所 官田辦公處	隆田里信義街一段 237 號	(06)5791740
官田區衛生所	隆田里中山路一段 128 號	(06)5791493
官田分駐所	隆田里中山路一段 131 號	(06)5791800
官田消防分隊	工業路 24 號	(06)6987282

## 六、尖山埤水庫 臺南市柳營區旭山里 60 號

柳營尖山埤渡假村 電話：(06)6233888／傳真：(06)6233666

附表 11-6 尖山埤水庫相關機關聯絡電話

柳營區內機關		
單位名稱	地址	聯絡電話
柳營區公所	柳營路二段 59 號	(06)6221245
新營戶政事務所 柳營辦公處	士林里博愛街 2 號	(06)6220744
柳營區衛生所	士林里 54-5 號	(06)6220464
柳營分駐所	士林里柳營路一段 785 號	(06)6223424
重溪派出所	柳營區篤農里 229 號	(06)6231664
果毅派出所	柳營區神農里 296 號	(06)6231514
柳營奇美醫院	柳營區太康里太康 201 號	(06)6226999
柳營消防分隊	柳營區士林里博愛街 20 號	(06)6220179

## 七、民間救難協調機構

附表 11-7 民間救難協調機關聯絡電話

單位	電話（上班）	電話（下班）	備註
台灣打撈公司	(07)3332226	(07)7712768	高雄市前鎮區三多三路 155 號 2 樓
南豐海事工程公司	(07)3412978 (07)3819629		高雄市三民區春陽路 254 號 2 樓
高雄區漁會	(07)8218447	(07)8412491	高雄市前鎮區漁港東二路 3 號

## 附件十二 臺南市轄內放射性物質使用場所名冊

附表 12-1 臺南市轄內放射性物質使用場所名冊

\* 此資料限防救災第一線人員使用。

### 附件十三 臺南市各行政區主要觀光資源及發展表

附表 13-1 臺南市 37 區主要觀光資源及發展表

區別	觀光資源	觀光發展方案
南區	<ol style="list-style-type: none"> <li>1. 黃金海岸</li> <li>2. 鯤喜灣文化園區</li> <li>3. 藍晒圖文創園區</li> <li>4. 水交社文化園區</li> <li>5. 黑橋牌香腸博物館</li> <li>6. 新百祿燕窩觀光工廠</li> </ol>	黃金海岸船屋(現名為黃金海岸方舟)活化委外經營，提供自行車道及水域遊憩活動開發，結合沙灘、夕照，成為市民假日前往休閒漫步、看夕陽、聽海的好去處。
東區	<ol style="list-style-type: none"> <li>1. 臺南火車站</li> <li>2. 知事官邸生活館</li> <li>3. 東安坊文化園區</li> <li>4. 巴克禮公園</li> <li>5. 成功大學(成大榕園)</li> <li>6. 臺南文化創意產業園區</li> <li>7. 原台南廳長官邸</li> <li>8. 府東創意森林園區(原臺南州立農事試驗場宿舍群)</li> </ol>	結合區域內百貨公司、旅館及文化中心各種展演藝文活動，推動市區購物、美食、住宿及文化旅遊活動。
北區	<ol style="list-style-type: none"> <li>1. 臺南公園</li> <li>2. 321 藝術聚落(整修中)</li> <li>3. 開元寺</li> <li>4. 花園夜市</li> <li>5. 綠色魔法學校</li> <li>6. 鎮北坊文化園區</li> <li>7. 臺南轉運站</li> </ol>	本區有鎮北坊文化園區，透過文史活動、民俗節慶，串連鎮北坊各項古蹟、景點，清楚呈現「鎮北坊」為漢民族華路藍縷紮根發展的重要聚落之特質。並結合歷史文化元素，發揚在地文化及藝術聚落，推廣街區巷弄散步旅遊。
中西區	<ol style="list-style-type: none"> <li>1. 赤崁樓文化園區</li> <li>2. 孔廟文化園區</li> <li>3. 五條港文化園區</li> <li>4. 臺南美術館(1 館、2 館)</li> <li>5. 司法博物館</li> <li>6. 台灣文學館</li> <li>7. 消防史料館</li> <li>8. 林百貨</li> <li>9. 全美戲院</li> <li>10. 河樂廣場(原中國城)</li> </ol>	文化園區、古蹟、美食、商圈是中西區四寶，是臺南市觀光核心區，期能利用本區歷史文化觀光資源，帶動商圈營運及週邊區域整體發展。並能將遊客帶入市區老巷弄，將老屋飲食及老臺南生活文化，讓遊客體驗臺南古都生活氛圍。
安南區	<ol style="list-style-type: none"> <li>1. 台江生態文化園區</li> <li>2. 國立臺灣歷史博物館</li> </ol>	1. 結合地方大廟以宗教觀光旅遊為主軸，輔以生態旅遊活動，提升安南

區別	觀光資源	觀光發展方案
	3.四草綠隧 4.台江文化中心 5. 四草大橋 6.「腳の眼鏡」足部科學體驗中心	區觀光事業發展。 2.推廣山海圳國家級綠道。
安平區	1.安平古堡 7.大魚的祝福 2.安平樹屋 8.1661 台灣船園區 3.漁光島 9.安平定情碼頭-德陽艦園區 4.安平老街 5.臺南運河遊船 6.億載金城	區內有安平港國家歷史風景區，是本市重大觀光核心地區之一，將持續推動觀光發展，朝向傳統與現代兼容並蓄，文化與商業平衡，發展成為國際型觀光景區。
新營區	1.民治市政中心 2.新營鐵道地景公園(新營鐵道文化園區、新營糖廠) 3.新營太子宮 4.天鵝湖公園 5.南瀛綠都心5號公園 6.新營美術園區 7.新營文化中心 8.新營長勝營區	結合民治市政中心、文化中心、新營糖廠等政治、文化、經濟機能，發展為北臺南的觀光決策及旅遊服務核心地區。
鹽水區	1.鹽水武廟 6.月津港親水公園 2.八角樓 7.大眾廟 3.鹽水蜂炮 8.鹽水意麵 4.鹽水天主聖神堂 9.月津港燈節 5.臺灣詩路 10.永成戲院	以鹽水蜂炮及月津港燈節為核心，將鹽水豐厚的歷史、人文背景與月津港周邊的水域環境，創造出令人驚豔的獨特燈節，打造北臺南老街觀光。
白河區	1.蓮花公園 6.大仙寺 2.林初埤木棉花道 7.碧雲寺 3.關子嶺泥漿溫泉 8.水火同源 9.小南海風景區 10.石斛蘭瀑布 4.關子嶺老街 11.六重溪溫泉 12.美雅家具觀光工廠 5.大凍山	1.與後壁、東山整體規劃旅遊套裝行程。 2.白河蓮花節推行蓮子餐特色料理。 3.利用米蘭蓮鄉自行車道，推行慢活自行車行程。 4.推廣木棉花節，推廣林初埤木棉花道美景。 5.透過關子嶺溫泉美食節行銷關子嶺溫泉讓國內外旅客慕名前來，進而帶動附近觀光。

區別	觀光資源	觀光發展方案
柳營區	1.德元埤荷蘭村 2.柳營尖山埤渡假村 3.太康綠色隧道 4.吳晉淮音樂紀念館 5.劉啟祥美術紀念館 6.劉家古厝 7.陳永華墓 8.乳牛的家 9.南元休閒農場	1.持續推行德元埤荷蘭村各項活動。 2.發展酪農業觀光。 3.規劃柳營街區老宅觀光遊程。
後壁區	1.菁寮老街 2.臺灣蘭花生物科技園區 3.台糖烏樹林園區 4.菁寮天主堂 5.阮家古厝(金德興藥舖) 6.卡多利亞良食故事館 7.菁寮天主堂 8.義昌碾米廠	1.小鎮觀光崛起，結合無米樂紀錄片行銷後壁及提高媒體曝光度 2.舉行國際蘭展，增加國際上能見度 3.結合東山、白河規劃旅遊套裝行程 4.利用米蘭蓮鄉自行車道，串聯後壁白河觀光景點。
東山區	1.東山 175 咖啡大道 2.斑芝花高爾夫俱樂部 3.東山農會咖啡文化館 4.仙公廟 5.仙湖農場 6.東和蜂文化觀光工廠	1.東山咖啡節行銷推廣東山咖啡，將其規劃為臺灣第一的咖啡園休閒園區。 2.碧軒寺-東山迎佛祖，配合宗教活動儀式，推廣在地觀光 3.吉貝耍夜祭，讓民眾親近了解西拉雅人的信仰文化及祭典。 4.結合後壁、白河規劃旅遊套裝行程。
麻豆區	1.麻豆代天府 2.總爺藝文中心 3.蔴荳古港文化園區 4.麻豆老街 5.文旦節	麻豆老市場老街區巡禮，並行銷麻豆文旦，規劃整體的中秋節賞月、吃文旦行程，將人潮帶進麻豆。
下營區	1.玄天上帝廟 2.顏水龍紀念公園 3.下營區產業文化展示館 4.海墘本家農創休閒園區 5.大屯社區彩繪村	1.開發鵝肉、蠶絲相關產品。 2.結合鄰近地區麻豆、柳營、六甲資源共同開發觀光行程。 3.推廣農村體驗遊程。
六甲區	1.赤山龍湖巖 2.林鳳營車站	1.結合鄰近地區下營、官田資源共同開發觀光行程。

區別	觀光資源	觀光發展方案
	3.蓮花世界 4.九品蓮花生態教育園區 5.林鳳營落羽松 6.蘭都觀光工廠	2.開發蓮花相關產品。 3.每年透過落羽松活動宣傳推廣周邊景點。 4.推廣山海圳國家級綠道。
官田區	1.烏山頭水庫(八田與一紀念園區) 2.葫蘆埤自然生態休閒公園 3.臺南藝術大學 4.嘉南高爾夫球場 5.水雉生態教育園區 6.隆田酒廠. 7.臺南鴨莊休閒農場 8.天一中藥生活化園區 9.官田遊客中心	1.運用烏山頭水庫及八田與一紀念館園區吸引日本族群前來觀光。 2.葫蘆埤塘環境提升，吸引遊客及市民前往休憩。 3.開發菱角相關產品，結合菱角節推廣。 4.推廣山海圳國家級綠道。
大內區	1.走馬瀨農場 2.南瀛天文館 3.南寶高爾夫球場 4.頭社公廨忠義廟(太祖夜祭)	1.南瀛天文館可結合鄰近景點，發展親子旅遊行程。 2.結合鄰近地區玉井、山上共同開發觀光行程。
佳里區	1.北頭洋平埔文化園區 2.佳里金唐殿 3.蕭壩文化園區 4.佳里震興宮交趾陶 5.蕭壩香 6.國王家族羽絨服飾觀光工廠 7.彼媧娃藝術蛋糕觀光工廠	1.結合五大香或鄰近廟宇，利用豐富的宗教藝術、陣頭表演等文化活動，發展宗教觀光旅遊。 2.可利用蕭壩文化園區空間，規劃宗教文化創意園區、宗教樂活產業園區、宗教活動展演館、宗教體驗園區等，並舉辦宗教藝術文化節活動。
學甲區	1.學甲慈濟宮(葉王交趾陶文化館) 2.慈濟宮上白礁、學甲香 3.頑皮世界野生動物園 4.放鴿苓 5.蜀葵花季 6.老塘湖藝術村	1.結合五大香或鄰近廟宇，利用豐富的宗教藝術、陣頭表演等文化活動，發展宗教觀光旅遊。 2.配合鴿鳥揸苓競技活動時間，規劃農村慢活旅遊。
西港區	1.西港慶安宮 2.西港燒王船、西港香 3.西港胡麻節 4.蘭草工坊	1.結合五大香或鄰近廟宇，利用豐富的宗教藝術、陣頭表演等文化活動，發展宗教觀光旅遊。 2.傳頌「西港鄉，麻油香，臺灣第一香」的口號，推展麻油地方特產，成為地方特色美食。

區別	觀光資源	觀光發展方案
		3. 藺草工坊身兼在地產業與文化傳承，保存原有地方農情和草根文化。
七股區	<ol style="list-style-type: none"> <li>1. 七股鹽山</li> <li>2. 臺灣鹽博物館</li> <li>3. 台江國家公園六孔管理站</li> <li>4. 七股瀉湖</li> <li>5. 黑面琵鷺保護區</li> <li>6. 賞鳥亭</li> <li>7. 觀海樓</li> <li>8. 紅樹林區</li> <li>9. 篤加聚落文物館</li> <li>10. 七股遊客中心</li> <li>11. 和明紡織文化館</li> </ol>	<ol style="list-style-type: none"> <li>1. 結合北門區、將軍區景點，規劃「西濱宗教漁鹽之旅」套裝行程。</li> <li>2. 提升鹽山觀光多樣性—舉辦鹽田曬字觀光祈福祭、音樂祭、增設鹽雕等公共藝術作品</li> <li>3. 結合七股與四草濕地，推廣綠色觀光。</li> <li>4. 七股海鮮節。</li> </ol>
將軍區	<ol style="list-style-type: none"> <li>1. 香雨書院(鹽分地帶文化館)</li> <li>2. 方圓美術館</li> <li>3. 林崑岡紀念館</li> <li>4. 將軍觀光漁港</li> <li>5. 青鯤鯨扇形鹽田</li> <li>6. 馬沙溝海洋休閒運動渡假中心</li> <li>7. 青鯤鯨青山漁港</li> <li>8. 康那香不織布創意王國</li> </ol>	<ol style="list-style-type: none"> <li>1. 結合北門區、七股區景點，規劃「西濱宗教漁鹽之旅」套裝行程。</li> <li>2. 舉辦具地方特色之文化活動，推動觀光漁港之觀光活動。</li> <li>3. 將軍吼音樂節，打造成為濱海夏日音樂重鎮</li> </ol>
北門區	<ol style="list-style-type: none"> <li>1. 雙春濱海遊憩區</li> <li>2. 南鯤鯨代天府</li> <li>3. 雲嘉南濱海國家風景區管理處</li> <li>4. 北門出張所</li> <li>5. 錢來也雜貨店</li> <li>6. 臺灣烏腳病醫療紀念文化園區</li> <li>7. 北門遊客中心、水晶教堂</li> <li>8. 井仔腳瓦盤鹽田</li> <li>9. 北門瀉湖</li> <li>10. 東隆宮王爺信仰文物館</li> </ol>	<ol style="list-style-type: none"> <li>1. 以南鯤鯨代天府為觀光主軸，結合七股區、將軍區景點，規劃「西濱宗教漁鹽之旅」套裝行程。</li> <li>2. 與雲嘉南濱海國家風景區管理處共同推展濱海在地旅遊觀光行程。</li> </ol>
新化區	<ol style="list-style-type: none"> <li>1. 虎頭埤風景區(阿勃勒花季)</li> <li>2. 新化林場</li> <li>3. 大坑休閒農場</li> <li>4. 楊逵文學紀念館、歐威電影館</li> <li>5. 新化老街、新化街役場、新化</li> </ol>	<ol style="list-style-type: none"> <li>1. 168 觀日奔月公路，將遊客從新化老街帶往二寮看日出及南化月世界惡地形。</li> <li>2. 5-6 月辦理五月音樂季、阿勃勒花季。</li> </ol>

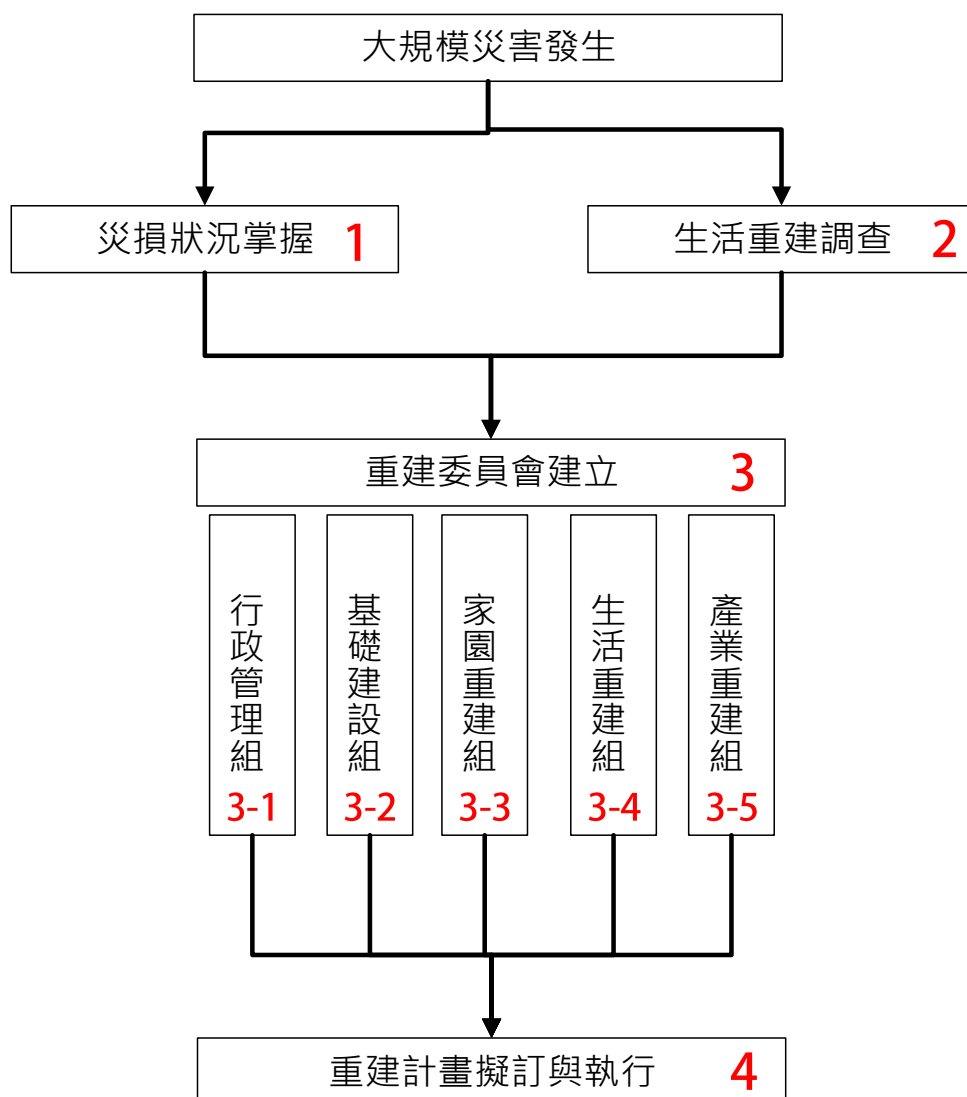


區別	觀光資源	觀光發展方案
	武德殿、大目降文化園區 6.新化朝天宮、新化 18 燒 7.臺南高爾夫球場 8.大目降文化園區 9.瓜瓜園地瓜生態故事館	
善化區	1.善化慶安宮 2.善化牛墟 3.善化糖廠 4.善化啤酒觀光工廠 5.善糖文化園區	1.善化老街區巡禮，以及牛墟文化體驗 2.結合善化、新市、山上、安定發展套裝遊程。 3. 推廣山海圳國家級綠道。
新市區	1.新港社地方文化館 2.南科滯洪池群 (迎曦湖、道爺湖、霞客湖) 3.國立臺灣史前文化博物館-南科考古館 4.樹谷園區生活科學館 5.樹谷農場 6.港香蘭綠色健康知識館	1.南科工業園區特色公園及滯洪池親子休憩之旅。 2.結合人文、生態導覽解說結合善化、新市、山上、安定發展套裝遊程。 3. 推廣山海圳國家級綠道。
山上區	1.山上花園水道博物館 2.蘭科植物園 3.山上天后宮	結合善化、新市、山上、安定發展套裝遊程。
玉井區	1.北極殿 2.虎頭山 3.噍吧哖事件紀念園區 4.隱田山房白色教堂 5.國際芒果節	探訪玉井老街、體驗芒果各類美食。結合人文、生態導覽解說。結合玉井、楠西、南化、左鎮發展套裝遊程。
楠西區	1.梅嶺風景區(油桐花/賞螢季) 2.鹿陶洋江家古厝 3.曾文水庫 4.玄空法寺 5.龜丹溫泉 6.北極殿 7.永興吊橋 8.萬佛寺	1.結合人文、生態導覽解說、long stay、結合玉井、楠西、南化、左鎮發展套裝遊程。 2.推展龜丹溫泉秘湯體驗。 3. 推廣山海圳國家級綠道。
南化區	1.南化水庫 2.玉山寶光聖堂 3.烏山台灣獼猴區	以人文、生態導覽解說、結合玉井、楠西、南化、左鎮發展套裝遊程，串聯成為山區觀光旅遊路線。

區別	觀光資源	觀光發展方案
左鎮區	<ol style="list-style-type: none"> <li>1.臺南左鎮化石園區</li> <li>2.噶瑪噶居寺</li> <li>3.草山月世界</li> <li>4.二寮觀日出</li> </ol>	與玉井、楠西、南化、左鎮發展套裝遊程，以觀日出、月世界、人文、生態導覽解說、long stay，規劃成為山區觀光旅遊路線。
仁德區	<ol style="list-style-type: none"> <li>1.保安車站</li> <li>2.奇美博物館</li> <li>3.十鼓仁糖文創園區</li> <li>4.臺南都會公園</li> <li>5.台鉅美妝觀光工廠</li> <li>6.奇美食品幸福工廠</li> <li>7.虹泰水凝膠世界</li> <li>8.臺南·家具產業博物館</li> </ol>	結合文化博物館觀光導覽解說、戶外表演。結合永康、仁德、歸仁、關廟、龍崎，發展南關線觀光遊程。
歸仁區	<ol style="list-style-type: none"> <li>1.仁壽宮</li> <li>2.七甲花卉區</li> <li>3.歸仁美學館</li> <li>4.萬國通路創意觀光工廠</li> <li>5.亞力山大蝴蝶生態教育農場</li> <li>6.保西代天府(大人廟)</li> </ol>	規劃自行車觀光路線、結合永康、仁德、歸仁、關廟、龍崎，發展南關線觀光遊程。
關廟區	<ol style="list-style-type: none"> <li>1.關廟山西宮</li> <li>2.新光影繪村</li> <li>3.南一高爾夫球場</li> </ol>	利用關廟鳳梨、竹筍等在地特產，規劃在地觀光路線。結合永康、仁德、歸仁、關廟、龍崎，發展南關線觀光遊程。
龍崎區	<ol style="list-style-type: none"> <li>1.牛埔農塘</li> <li>2.竹炭故事館</li> <li>3.龍山文衡殿</li> <li>4.虎形山公園</li> </ol>	規劃自行車觀光路線。生態解說、結合永康、仁德、歸仁、關廟、龍崎，發展南關線觀光遊程。
永康區	<ol style="list-style-type: none"> <li>1.永康公園</li> <li>2.大灣廣護宮</li> <li>3.大地化石礦石博物館</li> <li>4.臺南市立圖書館(新總館)</li> <li>5.臺灣金屬創意館</li> <li>6.立康中草藥產業文化館</li> </ol>	市立總圖書館成為在地文化核心，規劃觀光路線、結合永康、仁德、歸仁、關廟、龍崎，發展南關線觀光遊程。
安定區	<ol style="list-style-type: none"> <li>1.安定保安宮</li> <li>2.蘇厝長興宮瘟王祭</li> <li>3.蘇厝真護宮王船祭</li> <li>4.華美光學 eye 玩視界</li> </ol>	<ol style="list-style-type: none"> <li>1.結合人文、生態導覽解說、結合善化、新市、安定發展套裝遊程。</li> <li>2.利用豐富的宗教藝術、陣頭表演等文化活動，發展宗教觀光旅遊。</li> </ol>

## 附件十四 臺南市復原重建標準作業流程

### 臺南市災後復原重建聯合作業程序



訂定日期：110年8月

臺南市復原重建標準作業流程和作業項目及執行(權責)機關一覽表

ID	作業流程	作業項目	執行機關
	啟動時機	1.中央成立重建委員會，且本市列為重建執行區域時。 2.本市受災嚴重區域多，為辦理重建業務涉及單位與事項廣泛時。 3.其他經本府研判有必要成立時。	<ul style="list-style-type: none"> <li>● 災害防救辦公室</li> </ul>
1	災損狀況掌握	1.消防局、衛生局： 調查並彙整提供有關人命搶救各項傷亡及本市急救責任醫院收治傷患相關統計資料。 2.民政局、工務局、經濟發展局、觀光旅遊局： 提供住宅、市場、旅店等非公有建築物(含土壤液化災損)等相關受損統計資訊。 3.水利局： 提供轄內水利設施受損情形。 4.工務局、水利局、警察局： 提供轄內道路、橋梁等災害損失統計資訊。 5.經濟發展局： 提供轄內公用氣體與油料管線、輸電線路、產業等維生管線災害損失統計資訊。 6.社會局： 提供轄內弱勢族群(身心障礙者、社會福利機構)受損統計資訊。 7.衛生局： (1).提供轄內護理之家、衛生醫療機構所受損統計資訊。 (2).回報衛生福利部疾病管制署，因應臨時收容所開立，為防堵傳染病疫情，暫時將臨時收容所納入「人口密集機構傳染病監視作業」登錄系統。 (3).請臨時收容所管理單位指派專責人員，每日監測災民體溫、健康狀況，倘出現符合通報條件「上呼吸道感染、咳嗽持續三週、類流感、每日腹瀉三次(含)以上、不明原因發燒、疥瘡、其他」之症狀，應於24小時內上系統通報。 (4).衛生局收到臨時收容所通報後回報疾管署，	<ul style="list-style-type: none"> <li>● 災害防救辦公室</li> <li>● 消防局</li> <li>● 民政局</li> <li>● 水利局</li> <li>● 工務局</li> <li>● 經濟發展局</li> <li>● 社會局</li> <li>● 衛生局</li> <li>● 相關機關</li> </ul>

ID	作業流程	作業項目	執行機關
		<p>倘評估有群聚之虞，則進行疫調並實施防制措施。</p> <p>8.文化局： 提供轄內文化古蹟，各業務主管機關應依權責提供文化資產災損資料。</p> <p>9.相關機關： 本市轄內各級學校、文化古蹟、水庫、環保設施、重要經建設施、農產畜牧、漁港、各風景區等，各業務主管機關應依權責提供災損資料。</p> <p>10.災害防救辦公室： 各業務權責機關提供彙整及查證確認之災情資料，由災害防救辦公室總彙整統計，提供指揮官知悉。</p>	
2	生活重建調查	<p>1.生活條件調查： (1).生活條件調查：災前生活狀況(收入，資產等)、資產之災害衝擊、所得減少及支出增加、生活問題等。 (2).健康調查：對因疏散避難場所、臨時住宅和受災者、兒童、救災人員等的心理初步評估(情緒或創傷壓力等)或以宣導方式進行調查。</p> <p>2.住宅重建意願調查： 依房屋受損情形，依序調查災民重建住宅之意向及重建方式(維修、重建、購買....等)。</p> <p>3.就業意願調查： 調查受區民眾就業服務之需求進行就業意願及所需幫助。</p> <p>4.產業重建意向調查： 了解受影響企業的重建、持續營運意向及需公部門協助之問題。</p>	<ul style="list-style-type: none"> <li>● 民政局</li> <li>● 社會局</li> <li>● 衛生局</li> <li>● 地政局</li> <li>● 都市發展局</li> <li>● 勞工局</li> <li>● 經濟發展局</li> <li>● 原住民族事務委員會</li> <li>● 客家事務委員</li> </ul>
3	重建委員會建立	<p>1.重建推動委員會置主任委員及副主任委員各一人，委員十五人至二十五人。重建推動委員會所需工作人員，由市長就主管業務及有關單位人員派兼之。</p> <p>2.重建推動委員會主任委員，由市長兼任之；副主任委員由副首長或主管業務機關首長或單位主管兼任之；委員由市長聘兼須包含(上級都市計畫主管機關代表、相關單位主管、具有專門學術經驗之專家及熱心公益人士及災民代表)。</p>	<ul style="list-style-type: none"> <li>● 研究發展考核委員會</li> <li>● 人事處</li> <li>● 政風處</li> <li>● 秘書處</li> <li>● 原住民族事務委員會</li> <li>● 客家事務委員會</li> </ul>

ID	作業流程	作業項目	執行機關
		3.災民代表不得少於5人；另具有專門學術經驗之專家及熱心公益人士及災民代表不得少於委員總數二分之一。 4.須考量有關重建區域之生活、家園、基礎建設、區域發展安全、產業、經濟、環境衛生及醫療保健等面向，擬定復原重建目標與方向。 5.掌握災後復原重建工作整體計畫之統籌規劃、審議、管考。 6.協助、協調重建委員會各項工作之推動。 7.依需求建立資訊平台，整合各單位有關重建相關資訊。	<ul style="list-style-type: none"> <li>● 災害防救辦公室</li> <li>● 相關單位</li> </ul>
3-1	【行政管理組】	1.如經市長指示，成立單一聯合服務窗口，規劃辦公空間及設備，由相關單位進駐提供災民單一窗口聯合服務。 2.彙編災害補(協)助事項一覽表及災害問答集。 3.受理民眾陳情案件。 4.重建財源籌措、救災重建經費支用等事項。 5.民間救災資源協調、管理及規劃。 6.提供法律意見、協助因應重建工作訂定(修正)相關法規。 7.新聞發布、媒體聯絡等相關事項。 8.災區巡迴，掌握災民重建問題並進行協調與改善。 9.建立志工人才分類管理資料庫。 10.建置民間協助災後重建之媒合平台。 11.各界捐款及捐款物資之管理與分配。 12.建立志工參與災害關懷機制。 13.控管計劃執行管考並建置重建資訊網。	<ul style="list-style-type: none"> <li>● <b>秘書處</b></li> <li>● 研究發展考核委員會</li> <li>● 財政稅務局</li> <li>● 主計處</li> <li>● 新聞處</li> <li>● 法制處</li> <li>● 政風處</li> <li>● 人事處</li> <li>● 社會局</li> <li>● 民政局</li> <li>● 交通局</li> </ul>
3-2	【基礎建設組】	1.交通、道路、橋梁、電力、電信、重建基地安全評估及改善、水利設施等重建工作之規劃與推動。 2.公共工程及公共設施建築用地徵收、土地發放補償及公有土地撥用等相關事項。 3.協助受損之學校、體育場評估辦理重建或補強等相關事項。 4.公有建築物補強、重建等相關事項之推動。 5.協助受災漁港設施進行災後復原重建工作。 6.針對受損之文化資產、古蹟進行修復工作。 7.災區飲用水供應情形及水質調查、評估、設置與供	<ul style="list-style-type: none"> <li>● <b>工務局</b></li> <li>● 交通局</li> <li>● 經濟發展局</li> <li>● 水利局</li> <li>● 地政局</li> <li>● 民政局</li> <li>● 教育局</li> <li>● 農業局</li> <li>● 文化局</li> <li>● 環保局</li> </ul>

ID	作業流程	作業項目	執行機關
		<p>應。</p> <p>8. 辦理道路及橋梁損壞之復原作業。</p> <p>9. 協調能源等相關單位修復受災區電力、電信、維生管線等設施。</p>	<ul style="list-style-type: none"> <li>● 相關機關</li> </ul>
3-3	【家園重建組】	<p>1. 災區土地建物登記及地籍管理、土地測量、地籍圖重測及農水路整修改善等重建工作之推動。</p> <p>2. 配合需地機關之安置、重建、災害防救等計畫啟動迅行變更都市計畫作業之推動。</p> <p>3. 辦理受損建築物(含住宅及公共建築物)安全評估及復原重建處理作業。</p> <p>4. 組合屋計畫或永久屋之調配和興建。</p> <p>5. 災區民眾住宅重建房屋貸款、租屋補貼等相關事項之協助。</p>	<ul style="list-style-type: none"> <li>● 都市發展局</li> <li>● 地政局</li> <li>● 財政稅務局</li> <li>● 社會局</li> <li>● 原住民族事務委員會</li> <li>● 客家事務委員會</li> <li>● 民政局</li> </ul>
3-4	【生活重建組】	<p>1. 提供災區、收容處所民眾醫療、衛生教育及心理輔導等。</p> <p>2. 評估災區醫療必要時設置災區巡迴醫療站。</p> <p>3. 規劃受災民眾學生就學機制。</p> <p>4. 協助受災民眾辦理稅捐減免。</p> <p>5. 協助災區民眾就業之媒介、就職訓練、短期就業等相關事項之推動。</p> <p>6. 協助辦理災區保險費延期繳納、補助、健保卡製發及就醫費用補助等相關事項。</p> <p>7. 提供受災區失依老人、兒童及少年緊急照顧及安置事宜。</p> <p>8. 建立環境消毒及廢棄物清運計畫。</p>	<ul style="list-style-type: none"> <li>● 社會局</li> <li>● 衛生局</li> <li>● 教育局</li> <li>● 財政稅務局</li> <li>● 勞工局</li> <li>● 環保局</li> <li>● 原住民族事業委員會</li> <li>● 客家事務委員會</li> </ul>
3-5	【產業重建組】	<p>1. 協助災區產業(工商業、觀光、農業)重建事宜之規劃、協調及推動。</p> <p>2. 協助受災企業金融貸款等相關事項。</p> <p>3. 協助受災企業、商家租稅減免等相關事項。</p>	<ul style="list-style-type: none"> <li>● 經濟發展局</li> <li>● 農業局</li> <li>● 觀光旅遊局</li> <li>● 財政稅務局</li> </ul>
4	重建計畫擬定與執行	<p>1. 考量在地特色、災區民眾需求及受災情形擬訂復原重建計畫。</p> <p>2. 考量地區及都市長遠發展，因地制宜，整體規劃農地與建地使用。</p> <p>3. 強化建物、設施與社區防災功能，建立迅速確實及具應變功能的運輸、通訊網，強化維生系統。</p>	<ul style="list-style-type: none"> <li>● 重建委員會</li> </ul>

## 附件十五 水災及土石流前進指揮所

編號	行政區	名稱	地址	災害用途
1	仁德區	第五救災救護大隊仁德分隊	臺南市仁德區仁義里仁義路 432 號	水災
2	仁德區	歸仁分局太廟派出所	臺南市仁德區太子里太子路 461 號	水災
3	仁德區	歸仁分局文賢派出所	臺南市仁德區成功里二仁路 2 段 600 號	水災
4	仁德區	市立仁德國中	臺南市仁德區民安路一段 363 號	水災
5	仁德區	市立仁德文賢國中	臺南市仁德區保安里中正路一段 185 號	水災
6	仁德區	市立仁德國小	臺南市仁德區中正路二段 806 號	水災
7	仁德區	市立文賢國小	臺南市仁德區保安里文賢路一段 886 號	水災
8	仁德區	市立長興國小	臺南市仁德區土庫路 6 號	水災
9	仁德區	市立依仁國小	臺南市仁德區中洲里港墘 3 號	水災
10	仁德區	仁德里活動中心	臺南市仁德區文心路 138 號	水災
11	仁德區	後壁里活動中心	臺南市仁德區德南路 68 號	水災
12	後壁區	長安派出所	頂長里 4 號	水災
13	後壁區	安溪派出所	長安里 59 號	水災
14	後壁區	市立菁寮國中	臺南市後壁區頂長里 8 之 3 號	水災
15	後壁區	市立安溪國小	臺南市後壁區長安里 5 號	水災
16	後壁區	市立新東國小	臺南市後壁區仕安里 81 號	水災
17	後壁區	市立永安國小	臺南市後壁區嘉田里 48 之 5 號	水災
18	後壁區	菁豐里活動中心	臺南市菁豐里 74 號	水災
19	麻豆區	國立曾文家商	臺南市麻豆區和平路 9 號	水災
20	麻豆區	市立麻豆國小	臺南市麻豆區東角里文昌路 18 號	水災
21	麻豆區	市立培文國小	臺南市麻豆區和平路 11 號	水災
22	麻豆區	埤頭派出所	臺南市麻豆區埤頭里埤頭 5 號	水災
23	麻豆區	臺南市政府警察局麻豆分局	臺南市麻豆區中興里興國路 6 號	水災
24	官田區	復興宮	臺南市官田區中華路二段 15 巷 16 號	水災
25	官田區	渡拔國民小學	臺南市官田區渡拔里拔仔林 77 之 1 號	水災
26	七股區	竹橋派出所	臺南市七股區竹橋里 125 號	水災
27	七股區	私立昭明國中	臺南市七股區大埕里 315 號	水災
28	七股區	市立後港國中	臺南市七股區大潭里頂潭 93 號	水災
29	七股區	市立竹橋國中	臺南市七股區義合里 74 之 2 號	水災
30	七股區	市立竹橋國小	臺南市七股區竹橋里 130 號	水災
31	七股區	市立篤加國小	臺南市七股區篤加里 120 號	水災
32	下營區	下營消防隊	臺南下營區賀建里洲仔 66 號	水災
33	下營區	麻豆分局下營分駐所	臺南市下營區中山路一段 226 號	水災
34	下營區	市立賀建國小	臺南市下營區賀建里麻豆寮 49 號	水災



編號	行政區	名稱	地址	災害用途
35	下營區	市立中營國小	臺南市下營區開化里 270 號	水災
36	下營區	西連里活動中心	臺南市下營區西連里 13-25 號	水災
37	下營區	大屯里活動中心	臺南市下營區大吉里大屯寮 23-2 號	水災
38	北門區	市立北門國小	臺南市北門區北門里舊埕 3 號	水災
39	北門區	市立三慈國小	臺南市北門區慈安里 381 號	水災
40	北門區	市立蚵寮國小	臺南市北門區蚵寮里 791 號	水災
41	北區	第六救災救護大隊和緯分隊	臺南市北區文賢路 678 號	水災
42	北區	臺南市政府警察局第五分局	臺南市北區文賢路 650 號	水災
43	北區	市立文賢國中	臺南市北區文賢一路 2 號	水災
44	北區	市立大港國小	臺南市北區大港街 146 號	水災
45	北區	市立文元國小	臺南市北區海安路三段 815 號	水災
46	北區	市立賢北國小	臺南市北區大興街 599 號	水災
47	永康區	永康派出所	臺南市永康區中山北路 2 號	水災
48	永康區	鹽行派出所	臺南市永康區中正北路 65 號	水災
49	永康區	大灣派出所	臺南市永康區民族路 295 號	水災
50	永康區	永信派出所	臺南市永康區國華街 102 巷 110 號	水災
51	永康區	警察局永康分局	臺南市永康區龍埔街 137 號	水災
52	永康區	國立臺南大學附中	臺南市永康區中山南路 948 號	水災
53	永康區	市立大灣高中	臺南市永康區文賢街 68 巷 1 號	水災
54	永康區	市立永康國小	臺南市永康區永康里中山南路 637 號	水災
55	永康區	市立大灣國小	臺南市永康區大灣路 283 號	水災
56	永康區	市立三村國小	臺南市永康區?洲里鹽行路 2 號	水災
57	永康區	市立西勢國小	臺南市永康區富強路一段 278 號	水災
58	永康區	市立龍潭國小	臺南市永康區龍潭街 214 號	水災
59	永康區	市立永信國小	臺南市永康區復華 7 街 166 號	水災
60	白河區	第一救災救護大隊白河分隊	臺南市白河區白河里中山路 6 號	水災
61	白河區	第一救災救護大隊關嶺分隊	臺南市白河區關子嶺 94-3 號	土石流
62	白河區	臺南市政府警察局白河分局	臺南市白河區中山路 128 號	水災
63	白河區	白河分局竹門派出所	臺南市白河區竹門里 125 號	水災
64	白河區	白河分局內角派出所	臺南市白河區內角里 30 號	水災
65	白河區	白河分局仙草派出所	臺南市白河區仙草里 7-1 號	土石流
66	白河區	白河分局關嶺派出所	臺南市白河區關嶺里 1 鄰 14 號	土石流
67	白河區	國立白河商工	臺南市白河區永安里新興路 528 號	水災
68	白河區	市立白河國中	臺南市白河區昇安里三間厝 220 號	水災
69	白河區	市立竹門國小	臺南市白河區竹門里 113 號	水災
70	白河區	市立內角國小	臺南市白河區內角里 1 號	水災

編號	行政區	名稱	地址	災害用途
71	白河區	市立仙草國小	臺南市白河區仙草里 22 號	土石流
72	白河區	市立河東國小-六溪分校	臺南市白河區六溪里 26 號	土石流
73	白河區	市立仙草國小-關嶺分校	臺南市白河區仙草里 22 號	土石流
74	安定區	善化分局安定分駐所	臺南市安定區保西里 443 號	水災
75	安定區	善化分局蘇厝派出所	臺南市安定區蘇林里 70 號	水災
76	安定區	善化分局港口派出所	臺南市安定區港南里 1-13 號	水災
77	安定區	市立安定國中	臺南市安定區安加里 262 之 1 號	水災
78	安南區	土城消防分隊	臺南市安明路四段 260 號	水災
79	安南區	安和消防分隊	臺南市安和路三段 54 巷 16 號	水災
80	安南區	海南派出所	臺南市安南區郡安路 6 段 135 號	水災
81	安南區	和順派出所	臺南市安南區安和路 4 段 569 號	水災
82	安南區	顯宮派出所	臺南市安南區媽祖宮路 50 號	水災
83	安南區	市立安順國中	臺南市安南區安和路三段 227 號	水災
84	安南區	市立和順國中	臺南市安南區安和路五段 84 巷 66 號	水災
85	安南區	市立海佃國中	臺南市安南區安富街 166 號	水災
86	安南區	市立安順國小	臺南市安南區安和路三段 193 號	水災
87	安南區	市立和順國小	臺南市安南區安和路五段 178 巷 5 號	水災
88	安南區	市立安慶國小	臺南市安南區安中路一段 703 巷 80 號	水災
89	安南區	市立土城國小	臺南市安南區城東里城北路 195 號	水災
90	安南區	市立青草國小	臺南市安南區青砂街二段 105 巷 32 號	水災
91	安南區	市立顯宮國小	臺南市安南區顯宮二街 1 號	水災
92	安南區	市立安南區南興國小	臺南市安南區公學路五段 627 號	水災
93	安南區	市立海佃國小	臺南市安南區郡安路五段 56 號	水災
94	安南區	市立學東國小	臺南市安南區公學路六段 589 號	水災
95	安南區	國立臺南特殊教育學校	臺南市安南區長和路二段 74 號	水災
96	安南區	四草里活動中心	臺南市安南區大眾路 656 號	水災
97	西港區	市立西港區成功國小	臺南市西港區竹林里 11 號	水災
98	佳里區	第三救災救護大隊佳里分隊	臺南市佳里區六安里六順路 23 號	水災
99	佳里區	臺南市政府警察局佳里分局	臺南市佳里區忠孝路 7 號	水災
100	佳里區	佳里分局佳里派出所	臺南市佳里區忠孝路 7 號	水災
101	佳里區	佳里分局子龍派出所	臺南市佳里區子龍里子良廟 96 號	水災
102	佳里區	佳里分局延平派出所	臺南市佳里區頂部里 118 號	水災
103	佳里區	佳里分局塹內派出所	臺南市佳里區龍安里 84 號	水災
104	佳里區	佳里分局佳興派出所	臺南市佳里區佳興里 6 鄰佳里興 441 號	水災
105	佳里區	國立北門高中	臺南市佳里區六安里 269 號	水災
106	佳里區	市立佳興國中	臺南市佳里區民安里新宅 34 之 1 號	水災

編號	行政區	名稱	地址	災害用途
107	佳里區	市立延平國小	臺南市佳里區頂?里 136 號	水災
108	佳里區	市立塭內國小	臺南市佳里區龍安里 40 號	水災
109	佳里區	市立子龍國小	臺南市佳里區三協里潭墘 5 號	水災
110	佳里區	市立通興國小	臺南市佳里區通興里埔頂 5 之 1 號	水災
111	佳里區	市立信義國小	臺南市佳里區忠仁里信義一街 336 號	水災
112	東山區	市立東原國中	臺南市東山區東原里瓦厝 70 號	土石流
113	東山區	市立青山國小	臺南市東山區青山里 16 號	土石流
114	東區	第七救災救護大隊後甲分隊	臺南市東區裕孝路 120 號	水災
115	東區	第一分局府東派出所	臺南市東區裕孝路 136 號	水災
116	東區	市立德高國小	臺南市東區崇善路 1155 號	水災
117	東區	市立裕文國小	臺南市東區裕文路 301 號	水災
118	南區	灣裡分隊	臺南市南區灣裡路 61 巷 6 號	水災
119	南區	第六分局灣裡派出所	臺南市南區灣裡路 61 巷 2 號	水災
120	南區	第六分局喜樹派出所	臺南市南區喜樹路 151 巷 1 號	水災
121	南區	市立南寧高中	臺南市南區明興路 925 巷 167 號	水災
122	南區	市立省躬國小	臺南市南區灣裡路 70 號	水災
123	柳營區	柳營消防分隊	臺南市柳營區博愛街 20 號	水災
124	柳營區	私立新榮高中	臺南市柳營區光福里 132 之 12 號	水災
125	柳營區	市立柳營國中	臺南市柳營區東昇里中山東路二段 956 號	水災
126	柳營區	市立重溪國小	臺南市柳營區重溪里義士路二段 2 號	水災
127	柳營區	市立太康國小	臺南市柳營區太康里 4 之 1 號	水災
128	將軍區	市立將軍國中	臺南市將軍區嘉昌里昌平 1 之 1 號	水災
129	將軍區	市立苓和國小	臺南市將軍區苓和里 132 號	水災
130	將軍區	市立鯤鯨國小	臺南市將軍區鯤溟里 6 號	水災
131	將軍區	市立長平國小	臺南市將軍區長沙里 132 之 2 號	水災
132	新化區	市立大新國小	臺南市新化區太平街 176 號	水災
133	新化區	市立正新國小	臺南市新化區豐榮里正新路 97 號	水災
134	新營區	臺南市消防局臺南市政府消防局(民治)	臺南市新營區三興街 380 號	水災
135	新營區	臺南市政府警察局新營分局	臺南市新營區中山路 119 號	水災
136	新營區	新營分局民治派出所	臺南市新營區民治路 49 號	水災
137	新營區	新營分局後鎮派出所	臺南市新營區建國路 110 號	水災
138	新營區	國立新營高中	臺南市新營區民權路 101 號	水災
139	新營區	國立新營高工	臺南市新營區中正路 68 號	水災
140	新營區	私立南光高中	臺南市新營區中興路 62 號	水災

編號	行政區	名稱	地址	災害用途
141	新營區	私立興國高中	臺南市新營區大同路 86 號	水災
142	新營區	私立育德工家	臺南市新營區健康路 211 號	水災
143	新營區	市立南新國中	臺南市新營區民治路 65 號	水災
144	新營區	市立太子國中	臺南市新營區太北里 140-21 號	水災
145	新營區	市立新東國中	臺南市新營區民治東路 30 號	水災
146	新營區	市立新營國小	臺南市新營區中正路 4 號	水災
147	新營區	市立新民國小	臺南市新營區公園路一段 136 號	水災
148	新營區	市立新進國小	臺南市新營區中正路 41 號	水災
149	新營區	市立公誠國小	臺南市新營區公誠街 5 號	水災
150	新營區	市立新泰國小	臺南市新營區東學路 77 號	水災
151	學甲區	第三救災救護大隊學甲分隊	臺南市學甲區建國東路 236 號	水災
152	學甲區	臺南市政府警察局學甲分局	臺南市學甲區慈福里華宗路 294 號	水災
153	學甲區	學甲分局學甲派出所	臺南市學甲區慈福里華宗路 294 號	水災
154	學甲區	市立東陽國小	臺南市學甲區華宗路 260 號	水災
155	鹽水區	鹽水消防分隊	臺南市鹽水區治水路 268 巷 8 號	水災
156	鹽水區	鹽水分駐所	臺南市鹽水區武廟路 23 號	水災
157	鹽水區	私立明達高中	臺南市鹽水區橋南里忠孝路 73 號	水災
158	鹽水區	市立鹽水國中	臺南市鹽水區三福路 63 號	水災
159	鹽水區	市立鹽水國小	臺南市鹽水區朝琴路 137 號	水災
160	鹽水區	市立月津國小	臺南市鹽水區月津路 16 號	水災
161	鹽水區	市立仁光國小	臺南市鹽水區舊營里 117 號	水災

## 附件十六 臺南市民間協力團體聯絡名冊

臺南市政府災害防救業務-民間協力團體聯絡名冊							
項次	團體名稱	住址	聯絡窗口 (電話)	服務區域	協助項目	協助機關	備註
1	中華民國紅十字總會	臺北市萬華區艋舺大道 303 號	賑濟處資深專員 徐光華 02-23628232#605	臺南市	設備捐贈	教育局	
2	財團法人鼓山社會福利慈善事業基金會	臺北市北投區公館路 186 號 3 樓	陳高昌 02-28939966#6343	臺南市	設備捐贈	教育局	
3	中華民國紅十字會台灣省台南市支會		總幹事顏永惠 06-2133396 0939-020116			社會局	
4	中華民國紅十字會台灣省台南縣支會		總幹事向億美 06-6353930 0933-162379			社會局	
5	國際佛光會中華總會南區協會台南區各分會		區會長楊政達 0931-829228			社會局	
6	台南市香光愛心功德會		理事長蔡宏郎 06-3561147			社會局	
7	台南市三義堂愛心會		總幹事方海籌 0921-217890			社會局	
8	佛弟子協會台南區服務處		名譽總召卓淑女 0912-301166			社會局	
9	正統鹿耳門聖母廟		總幹事陳春福 06-2577547 0933-613034			社會局	
10	佛教慈濟基金會台南分會		劉玉雲師姊 06-2792999#329 張文郎師兄 0937-363728			社會局	
11	台南市慈暉愛心會		理事長黃英哲 06-2970035			社會局	
12	法鼓山慈善基金會		李澤芳(台南地區召委) 06-2206329 施瓊華(台南地區聯絡人) 0956-695885 邱素華(台南地區聯絡人) 0932-503443			社會局	
13	弘安禮儀社	臺南市南區國民路 270 巷 45 號 2 樓	洪龍 06-2147827 0933-347777	後壁、鹽水、白河、東山、六甲、官田、柳營、新營、將軍、北門、佳里、大學甲、麻豆、下	無名屍載運	民政局 殯管所	

臺南市政府災害防救業務-民間協力團體聯絡名冊							
項次	團體名稱	住址	聯絡窗口 (電話)	服務區域	協助項目	協助機關	備註
				營、西 港、七股			
14	天人企業社	臺南市中西區法華里健康路一段160巷16號	李逸文 0927-083318	安定、善 化、新 市、山 上、玉 井、楠 西、南 化、左 鎮、新 化、關 廟、龍 崎、歸 仁、仁 德、永 康、原六 區	無名屍載 運	民政局 殯 管所	
15	臺南市救難協會	歸仁區中正十六街21弄14號	許標良 0932-870391	臺南市	山域救援	消防局	
16	臺南市飛狼山岳搜救協會	臺南市新營區三民路135-4號	李有來 0910-798770	臺南市	山域救援	消防局	
17	臺南市精英搜救協會	臺南市永康區中山南路544巷56弄4號	李志強 0913-738398	臺南市	水域救援	消防局	
18	臺灣精英國際搜救協會	臺南市中西區湖美街70巷10號	陳冠熿 0985-063915	臺南市	水域救援	消防局	
19	臺南市鳳凰水上救生協會	臺南市東區裕農路375號3樓-1	陳春子 0916-157666	臺南市	水域救援	消防局	
20	虎尾寮民間緊急救援隊	臺南市東區富農街2段109巷10號	黃英慈 0932-707585	臺南市	人員救援	消防局	
21	台南市立醫院(委託秀傳醫療社團法人經營)	臺南市東區崇德路670號	06-2609926	東區及鄰近行政區	緊急醫療救護、災難心理、傳染病防治	衛生局	
22	台灣基督長老教會新樓醫療財團法人台南新樓醫院	臺南市東區東門路1段57號	06-2748316	東區及鄰近行政區	緊急醫療救護、災難心理、傳染病防治	衛生局	
23	郭綜合醫院	臺南市中西區民生路2段6號	06-2221111	中西區及鄰近行政區	緊急醫療救護、災難心理、傳染病防治	衛生局	
24	臺南市立安南醫院-委託中國醫藥大學興建經營	臺南市安南區州南里12鄰長和路二段66號	06-3553111	安南區及鄰近行政區	緊急醫療救護、災難心理、傳染病防治	衛生局	
25	奇美醫療財團法人奇美醫院	臺南市永康區中華路901號	06-2812811	永康區及鄰近行政區	緊急醫療救護、災難心理、	衛生局	

臺南市政府災害防救業務-民間協力團體聯絡名冊							
項次	團體名稱	住址	聯絡窗口 (電話)	服務區域	協助項目	協助機關	備註
					傳染病防治		
26	高雄榮民總醫院臺南分院	臺南市永康區復興路 427 號	06-3125101	永康區及鄰近行政區	緊急醫療救護、災難心理、傳染病防治	衛生局	
27	奇美醫療財團法人柳營奇美醫院	臺南市柳營區太康里 201 號	06-6226999	柳營區及鄰近行政區	緊急醫療救護、傳染病防治	衛生局	
28	台灣基督長老教會新樓醫療財團法人麻豆新樓醫院	臺南市麻豆區小埤里苓子林 20 號	06-5702228	麻豆區及鄰近行政區	緊急醫療救護、災難心理、傳染病防治	衛生局	
29	奇美醫療財團法人佳里奇美醫院	臺南市佳里區興化里 606 號	06-7263333	佳里區及鄰近行政區	緊急醫療救護、傳染病防治	衛生局	
30	國立成功大學醫學院附設醫院	臺南市北區勝利路 138 號	06-2353535	北區及鄰近行政區	緊急醫療救護、災難心理	衛生局	
31	衛生福利部臺南醫院	臺南市中西區中山路 125 號	06-2200055	中西區及鄰近行政區	緊急醫療救護、災難心理	衛生局	
32	衛生福利部新營醫院	臺南市新營區信義街 73 號	06-6351131	新營區及鄰近行政區	緊急醫療救護、災難心理	衛生局	
33	衛生福利部臺南醫院新化分院	臺南市新化區那拔里牧場 72 號	06-5911929	新化區及鄰近行政區	緊急醫療救護	衛生局	
34	衛生福利部嘉南療養院	臺南市仁德區中山路 870 巷 80 號	06-2795019	全市	災難心理 (精神醫療網)	衛生局	
35	財團法人台灣省私立台南仁愛之家附設精神療養院	臺南市新化區中山路 20 號	06-5902336	新化區及鄰近行政區	災難心理	衛生局	
36	華龍病媒防治	高雄市小港區百善街 15 巷 1 號	07-8213896	大台南地區	登革熱病媒噴藥防治	登革熱防治中心	
37	寶信環衛有限公司	臺南市東區仁和路 208 巷 17 號 1 樓	06-2691395	大台南地區	登革熱病媒噴藥防治	登革熱防治中心	
38	安應股份有限公司	嘉義市東區義教街 897 號	05-2789533	大台南地區	登革熱病媒噴藥防治	登革熱防治中心	

## 附件十七 臺南市歷年災害準備金支用情形表

年度	編列經費	搶險搶修經費	復建工程經費	總支出
100	7 億 8,200 萬元	4,837 萬 8 千元	1 億 2,100 萬 1 千元	1 億 6,937 萬 9 千元
101	8 億 7,600 萬元	6,398 萬 7 千元	6 億 5,517 萬 5 千元	7 億 1,916 萬 2 千元
102	8 億 9,000 萬元	9,669 萬 5 千元	7 億 4,576 萬 2 千元	8 億 4,245 萬 7 千元
103	8 億 1,000 萬元	6,387 萬 2 千元	2 億 7,971 萬 1 千元	3 億 4,358 萬 3 千元
104	8 億 1,000 萬元	1 億 2728 萬 4 千元	2 億 8,651 萬 6 千元	4 億 1,380 萬元
105	8 億 1,000 萬元	5 億 6,170 萬 6 千元	9 億 7,051 萬 1 千元	15 億 3,221 萬 7 千元
106	8 億 1,000 萬元	1 億 1,177 萬 1 千元	4 億 3,504 萬 6 千元	5 億 4,681 萬 7 千元
107	8 億 5,000 萬元	4 億 9,539 萬 3 千元	9 億 7,778 萬 5 千元	14 億 7,317 萬 8 千元
108	8 億 6,300 萬元	1 億 9,111 萬 7 千元	6 億 5,062 萬 4 千元	8 億 4,174 萬 1 千元
109	10 億 600 萬元	6,446 萬 5 千元	5 億 4,895 萬元	6 億 1,341 萬 5 千元
110	10 億 1,000 萬 3 千元	2 億 7,193 萬元	9 億 2,002 萬 7 千元	11 億 9,195 萬 7 千元
111	10 億 2,200 萬元	3 億 242 萬 8 千元	4 億 8,075 萬 6 千元	7 億 8,318 萬 4 千元



## 附件十八 中央轄管特區應變計畫