

臺南市七股區後港里防災地圖 Disaster Evacuation Map of Hougang Vil., Cigu Dist., Tainan City

防災資訊表 Information

行政區位圖 Administrative area



災害通報單位 Notification Units

- 臺南市災害應變中心 (City level)
• Emergency Response Center
- 民治專線:06-6569119
- 永華專線:06-2989119
- 七股區災害應變中心(District level)
• Emergency Response Center
- 電話:06-7872611
- 消防局(fire bureau)報案電話 :119
- 警察局(police bureau)報案:110
- 市民服務熱線 1999

緊急聯絡人

Emergency contact person

里長 (Chief of Village) 蘇龍標
電話(公):06-7943168
電話(宅):06-7941567
手機:0927941567

防災資訊網站

information website

- 內政部消防署 (National fire agency)
<http://www.nfa.gov.tw>
- 臺南市政府消防局 (City fire agency)
<http://119.tainan.gov.tw/>
- 臺南市七股區公所 (district office)
<http://cigu.tainan.gov.tw/>
- 臺南市政府災害應變告示網
(City government website)
<http://disaster.tainan.gov.tw>

避難原則 Principle of evacuation




【水災 Flooding】

- 就地避難或垂直避難
- 低窪地區前往避難收容處所

【地震 Earthquake】






























- 前往開放空間或公園避難
- To open place or park

避難收容處所 Shelter

1. 城內里活動中心   
地址：後港里城內16-3號
電話：0927941567

臺南市政府 113年7月製作
To Make by Tainan City
Government On July, 2024



圖例	道路 Roads	標示 Sign	設施 Facilities
	省道 Provincial Highway	 疏散避難方向 Evacuation Route	 備有無障礙設施 Barrier-free facility
	區道 Township Road	 適用地震災害 For earthquake	 地震室內避難收容處所 Indoor shelter for earthquake
	行政區域界線 District Boundary	 廟宇 Temple	 地震室外避難收容處所 Outdoor shelter for earthquake
	區界線 District Boundary	 國小 Elementary school	 水災避難收容處所 Shelter for flooding
	里界線 Village Boundary	 國中 Junior high school	 海嘯避難收容處所 Shelter for tsunami
		 公務部門 Administrative facility	 複合型避難收容處所 Multi-function Shelter
			 物資儲備點 Supplies Reserve Loca.
			 砂包放置點位 Sand Bag Placing Loca.
			 消防單位 Fire agency
			 取水點 Draw-off point
			 警察單位 Police Station
			 指揮中心 Emergency Operation Center
			 醫療單位 Hospital
			 通訊設備放置點 Communication
			 救援器材放置點 Rescue eqpt.
			 身心障礙福利機構 Disabled Welfare .org
			 老人福利機構 Senior Welfare .org
			 直升機起降點 Helicopter Pad
			 淹水感測器 Flood Sensor