


檔 號：  
保存年限：

## 屏東縣萬巒鄉公所 公告

發文日期：中華民國111年8月30日  
發文字號：屏巒鄉殯字第11131268600號  
附件：



主旨：公告本鄉第10公墓範圍內全面禁葬事宜。

依據：殯葬管理條例第40條規定辦理。

公告事項：

- 一、禁葬原因：為公益需要及未來整體規劃辦理公墓更新、環境綠美化事宜。
- 二、禁葬範圍：本鄉第10公墓全部範圍（萬巒鄉新厝段一小段0100-0地號及新厝段一小段0156-0地號等二筆土地，面積共52095.0平方公尺）。
- 三、禁葬日期：自公告日起。
- 四、上開禁葬範圍內禁止埋葬、造墳、增（修）建原有殯葬設施或擴充墓地等行為。
- 五、違反公告事項者，依殯葬管理條例規定查處。

鄉長林國順

# 土地建物查詢資料

屏東縣萬巒鄉新厝段一小段 0100-0000地號

資料查詢時間：民國111年05月16日14時59分

頁次：1

\*\*\*\*\* 土地標示部 \*\*\*\*\*

登記日期：民國058年04月23日  
地目：墓  
使用分區：一般農業區  
民國111年01月公告土地現值：\*\*\*\*\*640元/平方公尺  
地上建物建號：共0棟  
其他登記事項：(空白)

登記原因：土地重劃  
面積：\*\*\*22,696.00平方公尺  
使用地類別：殯葬用地

等則：--

\*\*\*\*\* 土地所有權部 \*\*\*\*\*

(0001) 登記次序：0001  
登記日期：民國058年04月23日  
原因發生日期：民國---年--月--日  
所有權人：屏東縣  
統一編號：0001001300  
住址：(空白)  
管理者：屏東縣政府  
統一編號：91005200  
住址：屏東縣屏東市勝利里自由路527號  
權利範圍：全部 \*\*\*\*\*1分之1\*\*\*\*\*  
權狀字號：058屏潮地字第000308號  
當期申報地價：111年01月\*\*\*\*\*150.0元/平方公尺  
前次移轉現值或原規定地價：  
066年10月 \*\*\*\*\*37.0元/平方公尺  
歷次取得權利範圍：全部\*\*\*\*\*1分之1\*\*\*\*\*  
其他登記事項：(空白)

登記原因：土地重劃

< 資料顯示完畢 >

列印人員：楊雅雯  
收件號：111TC013747  
查驗號碼：111TC013747REGC3AB8BE185A643AD96FF833E6C561  
本查詢資料結果之處理及利用應依個人資料保護法相關規定辦理。



C5

# 土地建物查詢資料

屏東縣萬巒鄉新厝段一小段 0156-0000地號

資料查詢時間：民國111年05月16日14時59分

頁次：1

\*\*\*\*\*

## 土地標示部

\*\*\*\*\*

登記日期：民國058年04月23日

登記原因：土地重劃

地目：墓

等則：--

面積：\*\*\*29,399.00平方公尺

使用分區：一般農業區

使用地類別：殯葬用地

民國111年01月 公告土地現值：\*\*\*\*\*640元/平方公尺

地上建物建號：共0棟

其他登記事項：(空白)

\*\*\*\*\*

## 土地所有權部

\*\*\*\*\*

(0001) 登記次序：0001

登記日期：民國058年04月23日

登記原因：土地重劃

原因發生日期：民國---年--月--日

所有權人：屏東縣

統一編號：0001001300

住址：(空白)

管理者：屏東縣政府

統一編號：91005200

住址：屏東縣屏東市勝利里自由路527號

權利範圍：全部 \*\*\*\*\*1分之1\*\*\*\*\*

權狀字號：058屏潮地字第000370號

當期申報地價：111年01月\*\*\*\*\*150.0元/平方公尺

前次移轉現值或原規定地價：

066年10月 \*\*\*\*\*37.0元/平方公尺

歷次取得權利範圍：全部 \*\*\*\*\*1分之1\*\*\*\*\*

其他登記事項：(空白)

< 資料顯示完畢 >

列印人員：楊雅雯

收件號：111TC013747

查驗號碼：111TC013747REGC3AB8BE185A643AD96FF833E6C561

本查詢資料結果之處理及利用應依個人資料保護法相關規定辦理。





屏東縣萬巒鄉地籍圖查詢資料

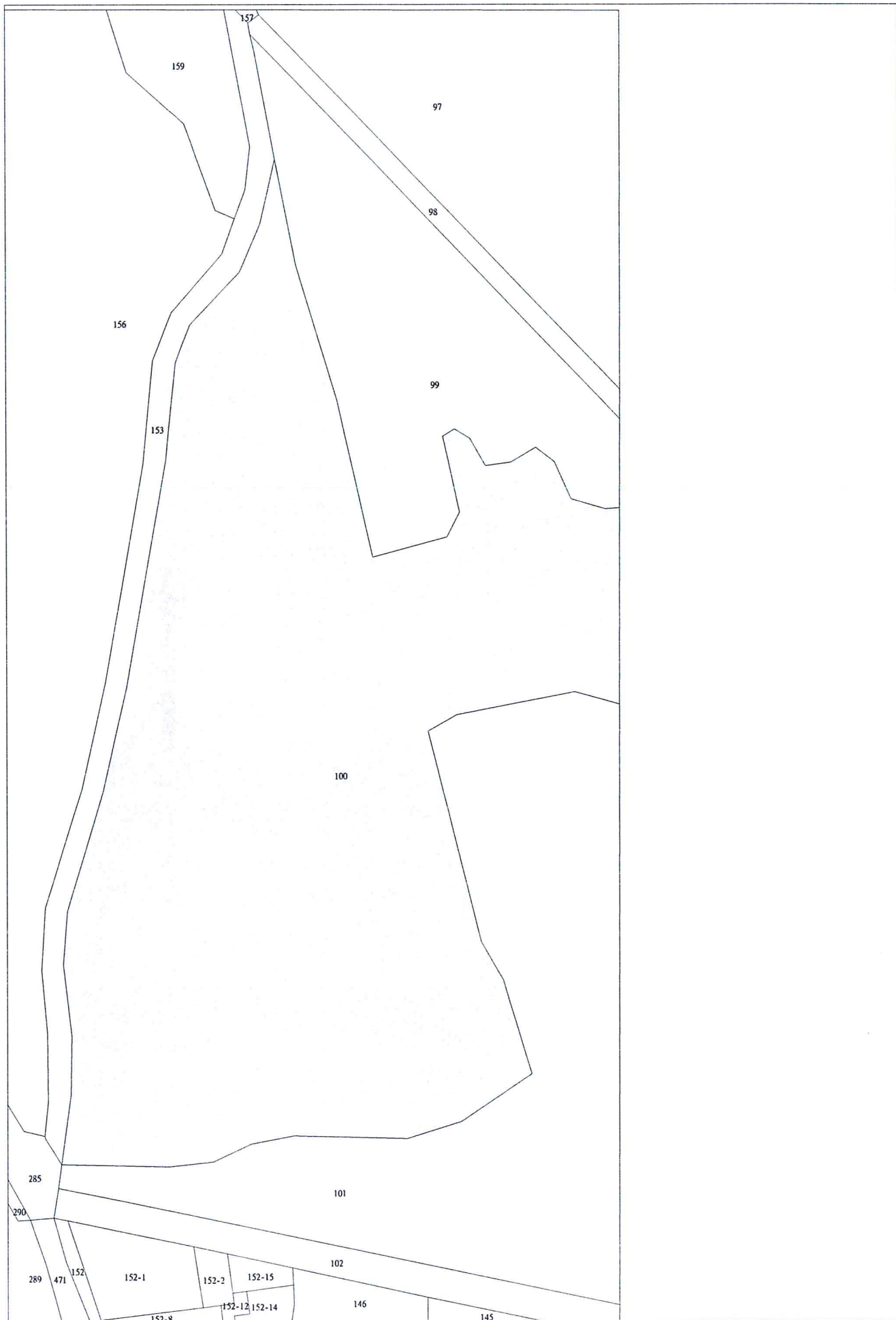
資料查詢時間：民國111年05月16日14時59分 收件號：111TC013747  
土地坐落：屏東縣萬巒鄉新厝段一小段100地號共1筆



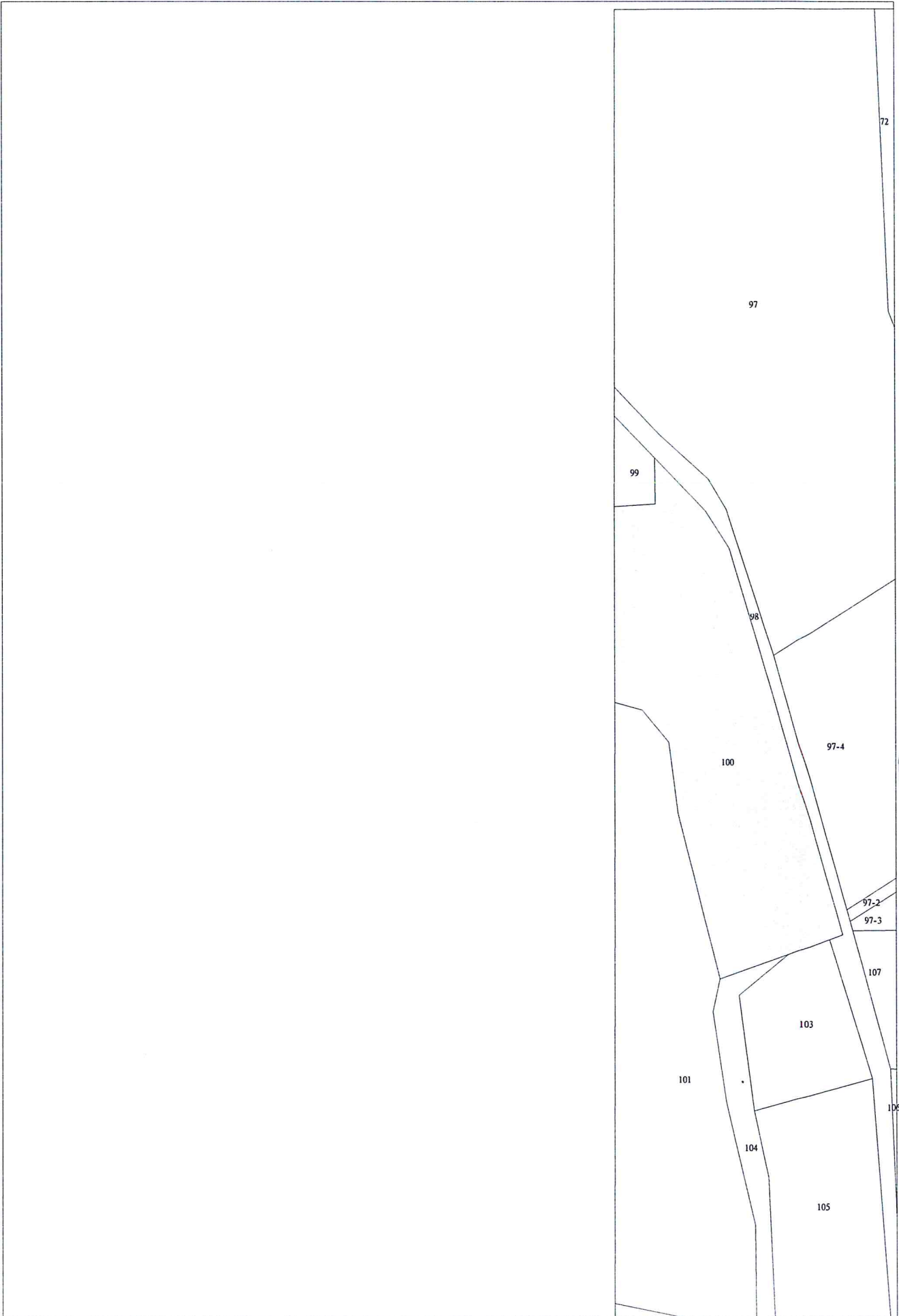
列印人員：楊雅雯

地籍圖謄本如附件共2頁，接續圖如下：





比例尺：1/1200



50



47

比例尺：1/1200

1/1200

# 屏東縣萬巒鄉地籍圖查詢資料

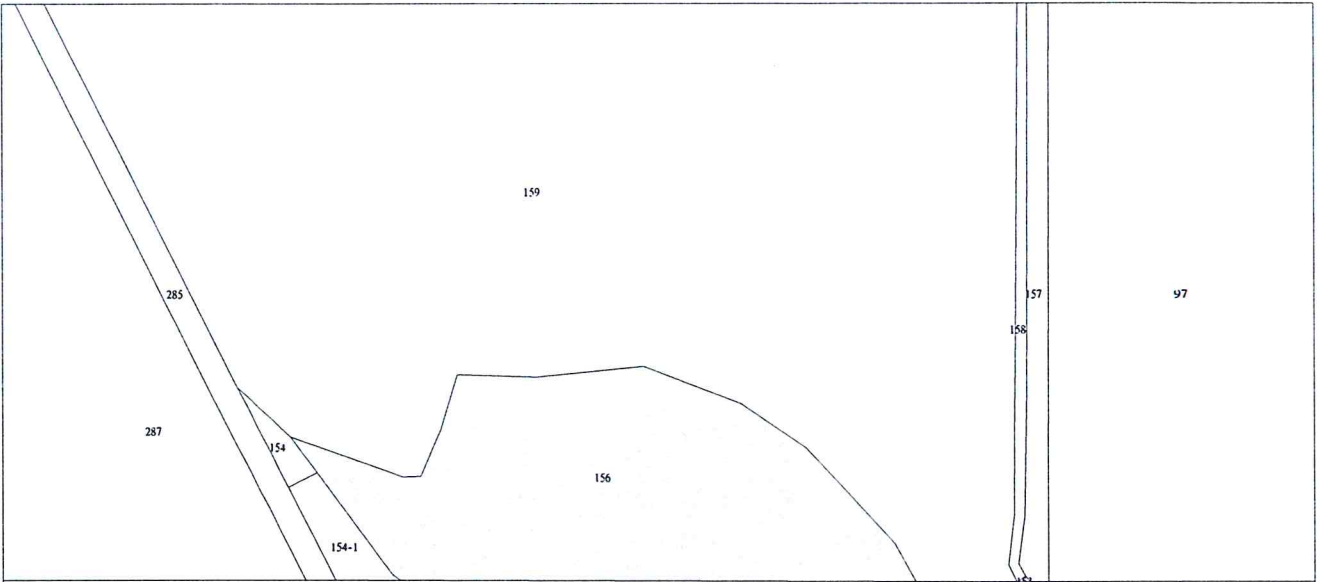
資料查詢時間：民國111年05月16日14時59分 收件號：111TC013747  
土地坐落：屏東縣萬巒鄉新厝段一小段156地號共1筆



列印人員：楊雅雯

地籍圖謄本如附件共2頁，接續圖如下：





司  
用  
圖  
章

35

司  
用  
圖  
章

67

比例尺：1/2000

原比例尺：1/1200





42

比例尺：1/2000

原比例尺：1/1200



