







臺南市歸仁區  
八甲東段自辦市地重劃區  
地重劃區重劃會

廿  
東  
小  
談

臺南市歸仁區八甲東段自辦市地重劃區  
擬辦重劃範圍都市計畫地籍套繪圖

圖例

	重劃範圍線		商業區
	八甲東段地籍線		公(兒)用地
	範圍內地號		廣增用地
	住宅區		

↑  
S=1/500