

檔 號：

保存年限：

# 臺南市政府 公告

發文日期：中華民國112年11月10日  
發文字號：府都規字第1121445318A號  
附件：



主旨：「變更虎頭埤特定區計畫（公共設施用地專案通盤檢討）案」  
自112年11月13日零時起發布實施生效，特此公告周知。

依據：

- 一、都市計畫法第21條及第28條。
- 二、內政部112年10月19日台內國字第1120830611號函及行政院112年10月20日院授內國營字第1120830612號函准予備案。


公告事項：

- 一、公告時間：自民國112年11月13日零時起生效。
- 二、公告地點：本府都市發展局都市計畫管理科公告欄（永華市政中心）、都市規劃科公告欄（民治市政中心）及臺南市新化區公所公告欄。
- 三、公告圖說：比例尺一千分之一計畫圖及計畫書各1份。

## 市長黃偉哲

發布實施

變更虎頭埤特定區計畫(公共設施用地專案通盤檢討)圖








比例尺：一千分之一

臺南市政府  
中華民國一一二年七月

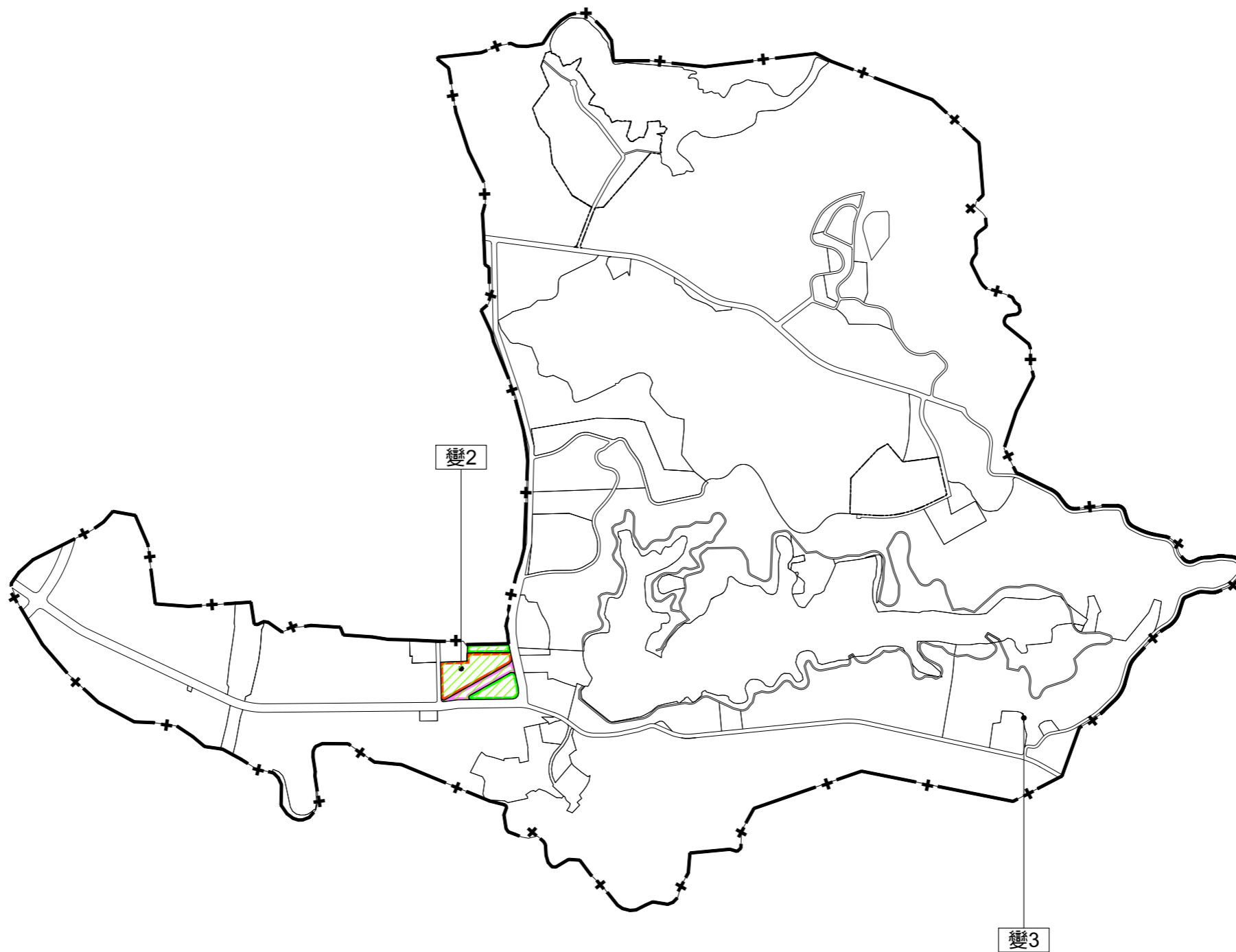
### 圖例

- |   |  |
|---|--|
|  低密度住宅區          |  機關用地         |
|  商業區             |  學校用地         |
|  農業區             |  公園用地         |
|  河川區(排水使用)       |  公園用地(附帶條件)   |
|  第一種宗教專用區        |  兒童遊樂場用地      |
|  第二種宗教專用區(附帶條件)  |  綠地用地         |
|  第三種宗教專用區(附帶條件)  |  停車場用地        |
|  高爾夫球場專用區       |  停車場用地(附帶條件) |
|  水庫專用區         |  廣場用地       |
|  水庫專用區兼供人行步道使用 |  高速公路用地     |
|  旅遊服務區         |  電路鐵塔用地     |
|  第二種旅館區        |  水域用地       |
|  第一種旅館區(附帶條件)  |  步道用地       |
|  乙種旅館區         |  人行步道用地     |
|  遊樂區           |  道路用地       |
|  加油站專用區        |  計畫範圍       |

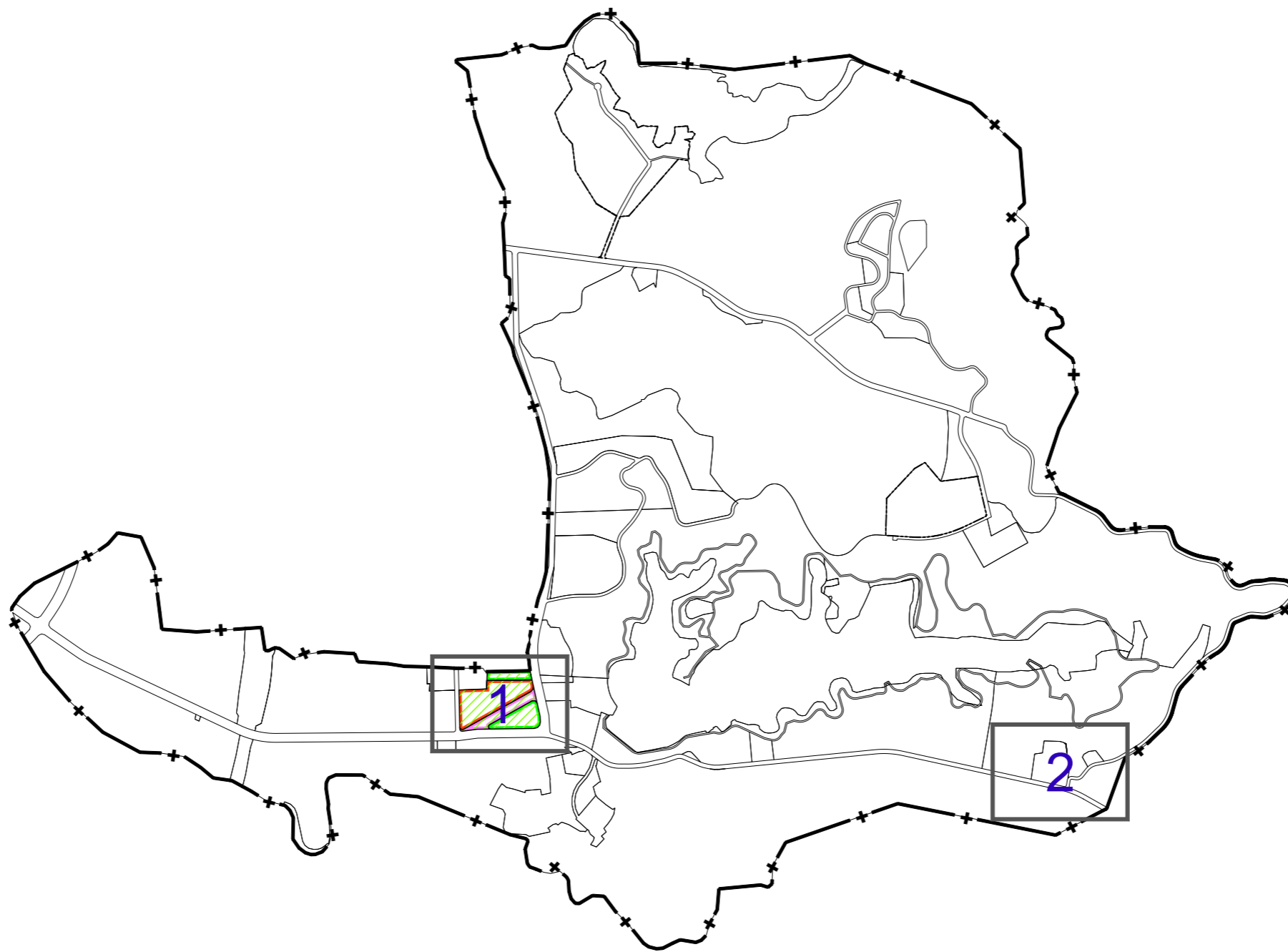
### 變更圖例

- |   |
|---|
|  變更公園地為農業區   |
|  變更停車場用地為農業區 |
|  變更綠地用地為農業區  |
|  變更文小用地為農業區  |
|  變更道路用地為農業區  |

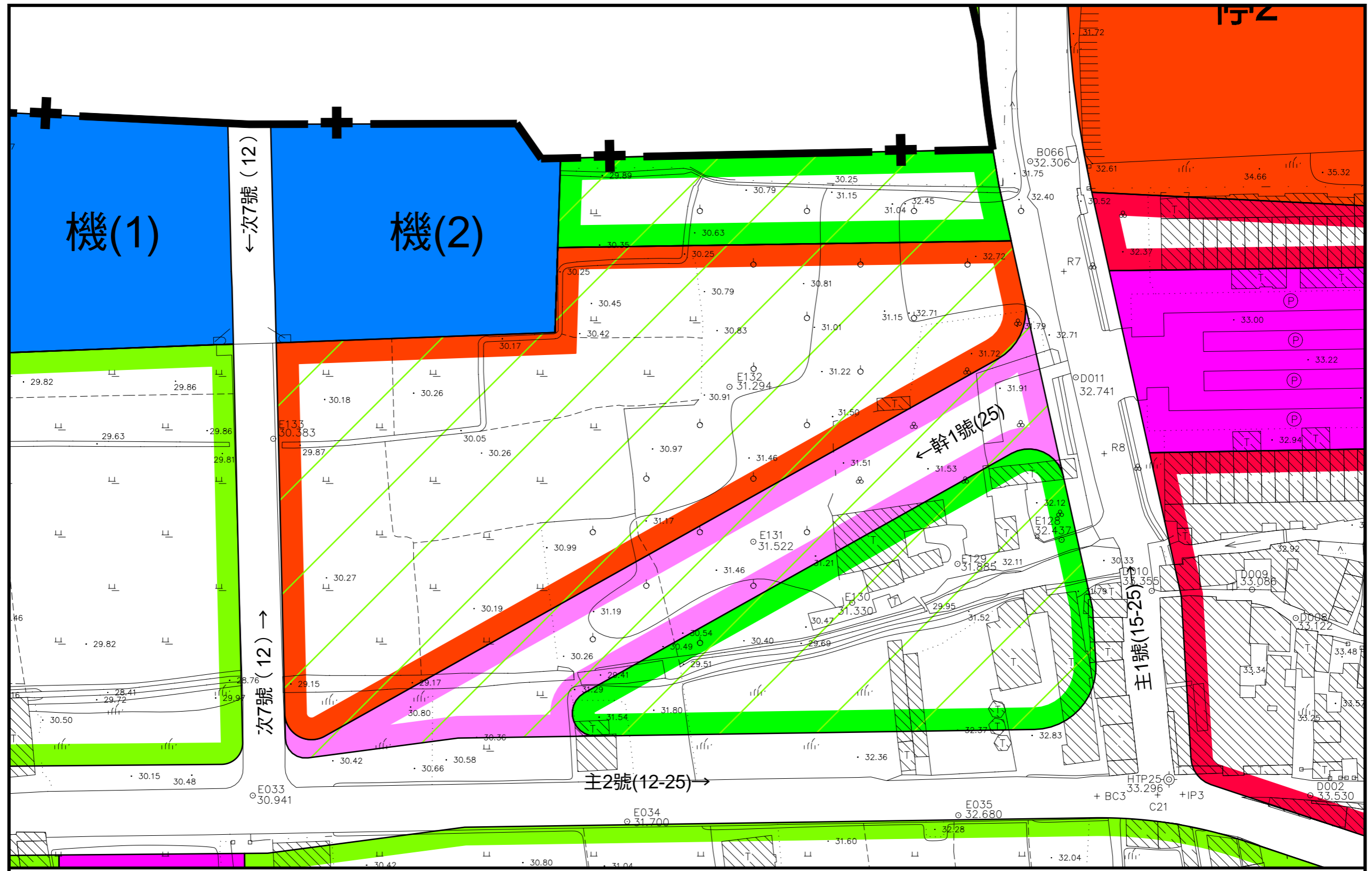
註：凡本次計畫未指明變更部分，以原有計畫為準。



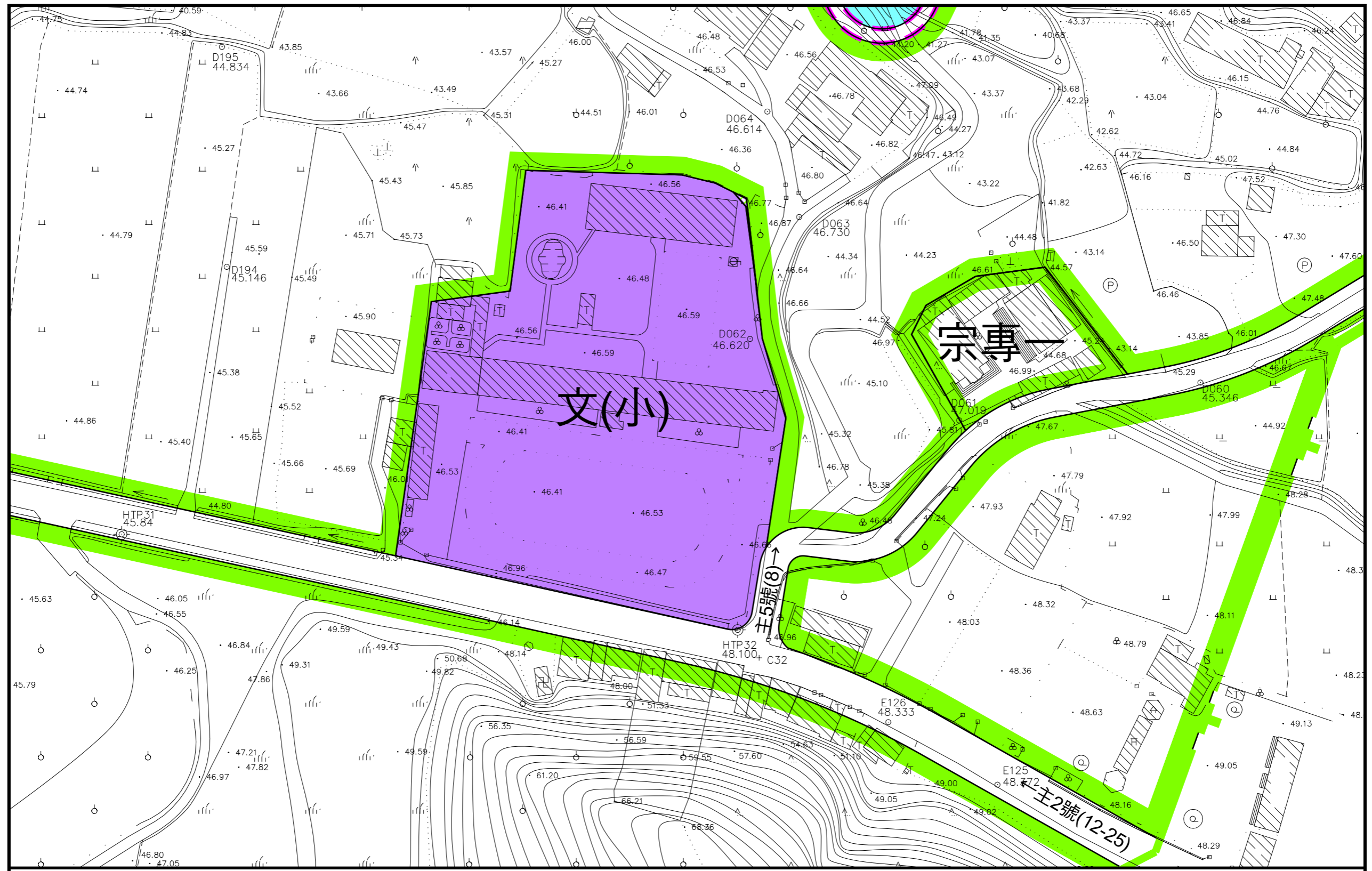
變更虎頭埤特定區(公共設施用地專案通盤檢討)變更內容位置示意圖



變更虎頭埤特定區(公共設施用地專案通盤檢討)變更位置圖幅示意圖



變更虎頭埤特定區(公共設施用地專案通盤檢討)圖 (變2)



變更虎頭埤特定區(公共設施用地專案通盤檢討)圖 (變3)

業務承辦 人員	幫工程師 翁士勛
業務單位 主管	都市規劃科 鄭伊峻



陳威傑