

# 變更善化主要計畫（第四次通盤檢討）（含都市計畫圖重製）（第四階段）（新編號第9案） 計畫圖

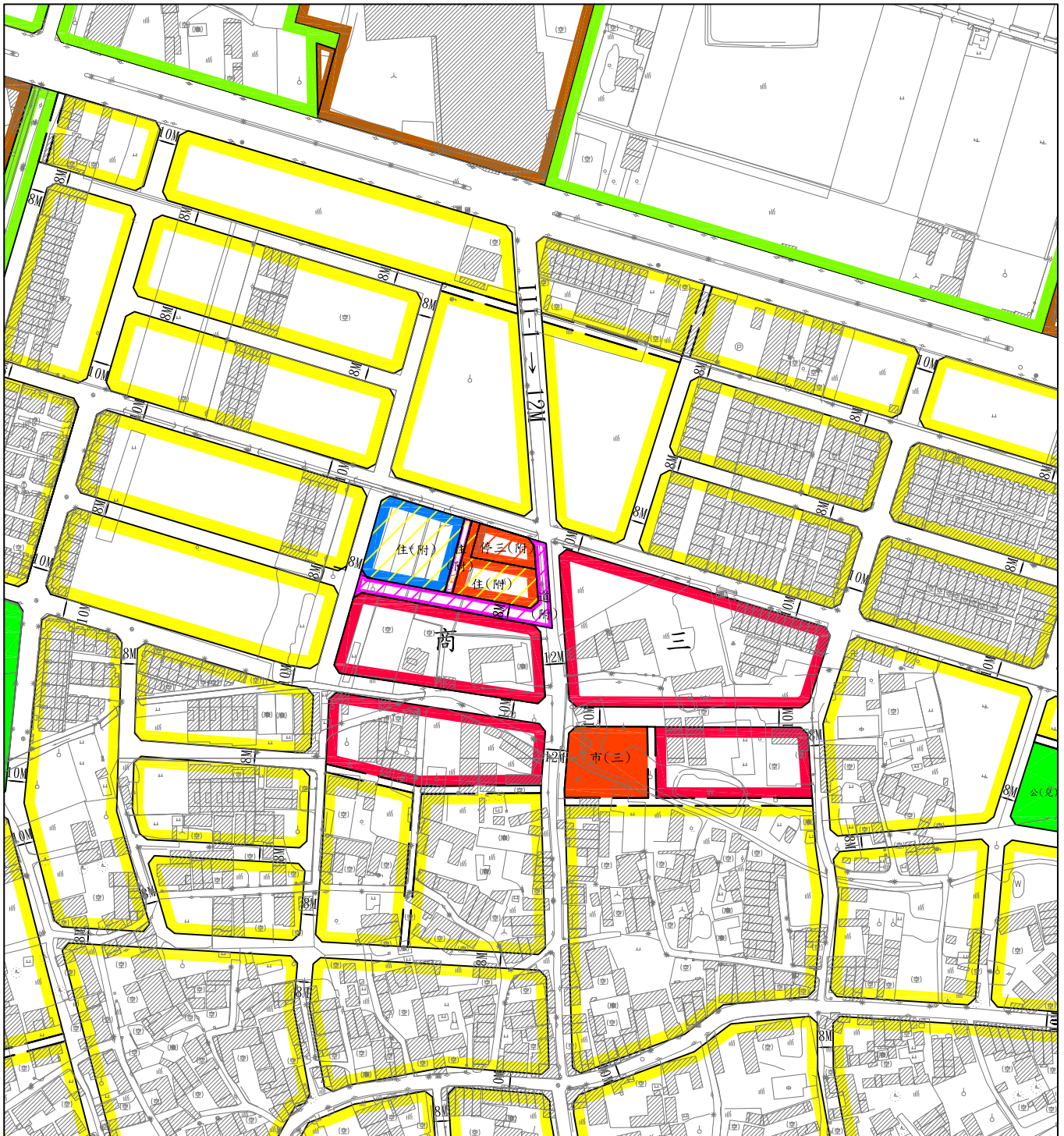















圖 例

變更圖例

- |   |  |
|---|--|
|  住宅區   |  市場用地         |
|  商業區   |  鄰里公園兼兒童遊樂場用地 |
|  農業區   |  公園用地         |
|  甲種工業區 |  |
|  乙種工業區 |  |

- |  |   |
|--|---|
|  變更機關用地為住宅區(附)    |  變更停車場用地為住宅區(附)  |
|  變更停車場用地為停車場用地(附) |  變更人行步道用地為住宅區(附) |
|  變更道路用地為道路用地(附)   |   |



S:1/3000

註：本次變更未指明部分，應皆依原計畫內容為準。