










變更新市都市計畫(第三次通盤檢討)(變更內容第三案)  
 (新市區信義段843及844地號等2筆土地)計畫圖



比例尺:1/3000



圖 例

- |   |  |
|---|--|
|  住宅區          |  綠地                     |
|  農業區          |  鄰里公園兼兒童遊樂場用地           |
|  電(專) 電信事業專用區 |  道路用地                   |
|  機關用地         |  變更附帶條件機關用地為<br>附帶條件住宅區 |
|  廣場用地         |  |

附註：  
 計畫圖內標有「附」字者，其變更內容或其他規定附帶條件另見計畫書