

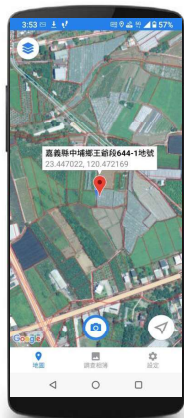


# 農業天然災害現地照相手機程式



## 農產業天然災害現地照相APP

### 農業天然災害拍照存證輕鬆搞定



到達現地

1 打開APP

2 照相

3 確認地籍


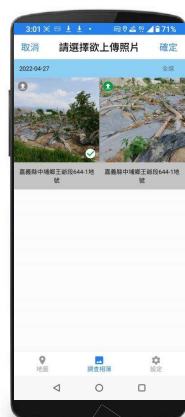
## 農產業天然災害現地照相APP

before
after

- 1 於天然災害發生後，農民應拍照存證，並於公告受理救助期間沖洗照片，送公所備查，得作為參考佐證資料。
- 2 請農民持身分證、印章、農會存款簿及土地所有權狀或土地使用同意書或耕地租賃契約書等相關文件，向當地公所申報。

**照片自行上傳，不需沖洗列印**

- 免費下載APP：手機簡訊驗證。
- 拍攝照片：利用APP拍照，即可定位到該地籍資訊。
- 資料同步：資料將同步上傳至農糧署農作物天然災害救助系統。



4 上傳相片

可回家中或辦公室等等通訊良好的地方



相片上傳後  
可作為申請案件佐證參考

