

萬善塔工程逕為遷葬受葬者名單

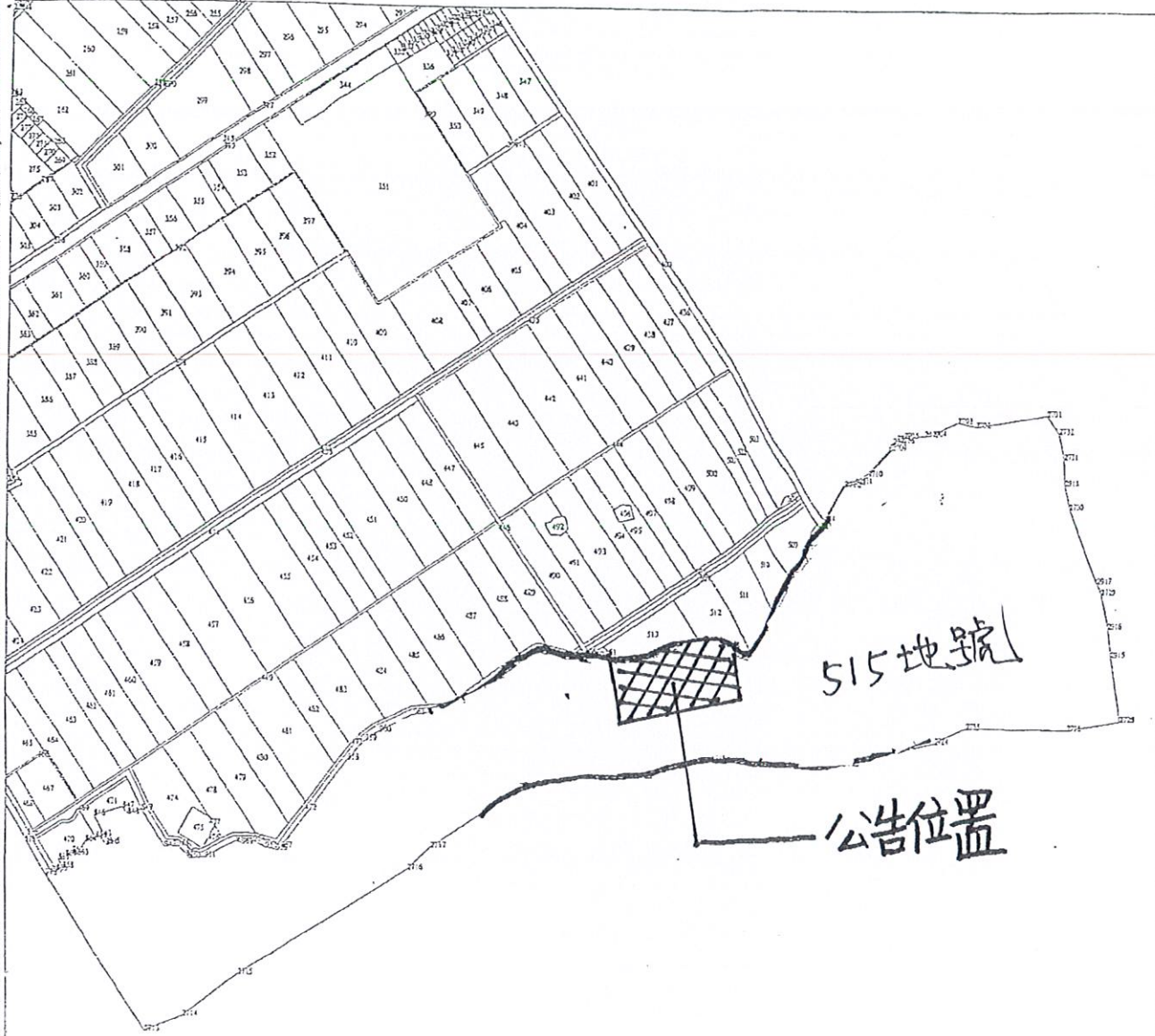
號序	遷葬編號受葬者名單	號序	遷葬編號受葬者名單
1	354 張素珍 (空墓)	31	414 吳玉西
2	354 林素如 (空墓)	32	414 張曾祖媽
3	361 謝林燕娘	33	414 張祖公
4	361 謝公四道	34	414 張水龍
5	361 謝公阿成	35	414 張劉清池
6	361 陳魏香娘	36	414 張練青娘
7	361 陳公阿賜	37	414 張劉天賜
8	361 陳何尾娘	38	414 劉萬金
9	361 謝公阿養	39	414 張盡娘
10	361 謝曾阿響	40	414 張公芳
11	361 謝游阿桃	41	418 游黃溫恭
12	361 陳公榮池	42	418 游公
13	361 陳公虞聰	43	418 游呂來有
14	361 陳公德發	44	418 游三公
15	361 陳公阿水	45	418 游黃敬娘
16	362 蘇有土 (空墓)	46	418 游 公
17	362 陳 女 (空墓)	47	418 游 公
18	362 蘇順福 (空墓)	48	418 游阿山
19	362 林 員 (空墓)	49	418 游羅英娘
20	362 許文禮 (空墓)	50	295 黃木榮
21	414 劉祖媽	51	295 雞母張氏
22	414 劉公蒞	52	295 賴祈成
23	414 劉曾祖公	53	295 賴奇諭
24	414 劉曾祖媽		
25	414 劉公崑		
26	414 張曾祖公		
27	414 劉公錫		
28	414 李葉娘		
29	414 林 氏		
30	414 劉乞生		

宜蘭縣冬山鄉地籍圖查詢資料

資料查詢時間：民國111年04月26日10時51分 收件號：111GA011065
土地坐落：宜蘭縣冬山鄉廣興一段515地號共1筆



列印人員：陳博文



土地建物查詢資料

宜蘭縣冬山鄉廣興一段 0515-0000地號

資料查詢時間：民國110年03月25日11時08分

頁次：1

***** 土地標示部 *****

登記日期：民國108年11月01日
 地目：墓 等則：-- 登記原因：地籍圖重測
 使用分區：特定農業區 面積：***87,916.02平方公尺
 民國110年01月 公告土地現值：****1,300元/平方公尺 使用地類別：殯葬用地
 地上建物建號：共0棟
 其他登記事項：重測前：梅林段0362-0000地號

***** 土地所有權部 *****

(0001) 登記次序：0001
 登記日期：民國060年05月03日 登記原因：土地重劃
 原因發生日期：民國059年12月31日
 所有權人：冬山鄉
 統一編號：0001000208
 住址：(空白)
 管理者：宜蘭縣冬山鄉公所
 統一編號：42001500
 住址：宜蘭縣冬山鄉冬山路100號
 權利範圍：全部 *****1分之1*****
 權狀字號：---(空白)字第-----號
 當期申報地價：109年01月*****150.0元/平方公尺
 前次移轉現值或原規定地價：
 066年10月 *****5.0元/平方公尺
 歷次取得權利範圍：全部*****1分之1*****
 其他登記事項：申請免繕發權利書狀：

(資料顯示完畢)

列印人員：陳博文
 收件號：110GA007827
 查驗號碼：110GA007827REG9B07BF12AA624C6BAC3E4226ACE50
 本查詢資料結果之處理及利用應依個人資料保護法相關規定辦理。

宜蘭縣冬山鄉公所第四公墓遷葬區墳墓查估補償調查表 遷葬編號：354

<p>1、遷葬區編號相片</p> 	<p>2、受葬姓名牌相片： 2 人</p> 
<p>3、墳墓長度相片(長)：4.14 m</p> 	<p>4、墳墓寬度相片(寬)： 2.21 m</p> 
<p>5、墳墓全景相片</p> 	<p>6、墓碑相片</p> 

查估調查地點：冬山鄉第四公墓廣興一段 515 地號遷葬區(萬善塔工程尚未遷葬墳墓)
 依據宜蘭縣墳墓遷葬補償費查估自治條例查估

空墓

遷葬編號：354


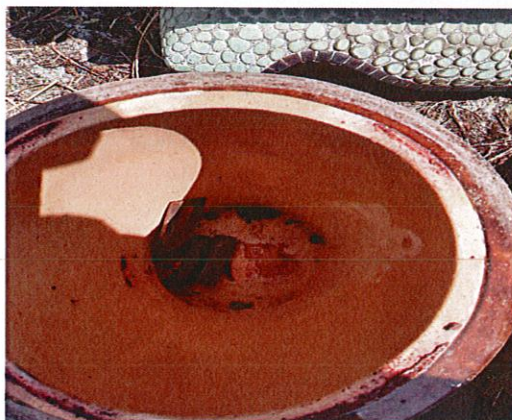



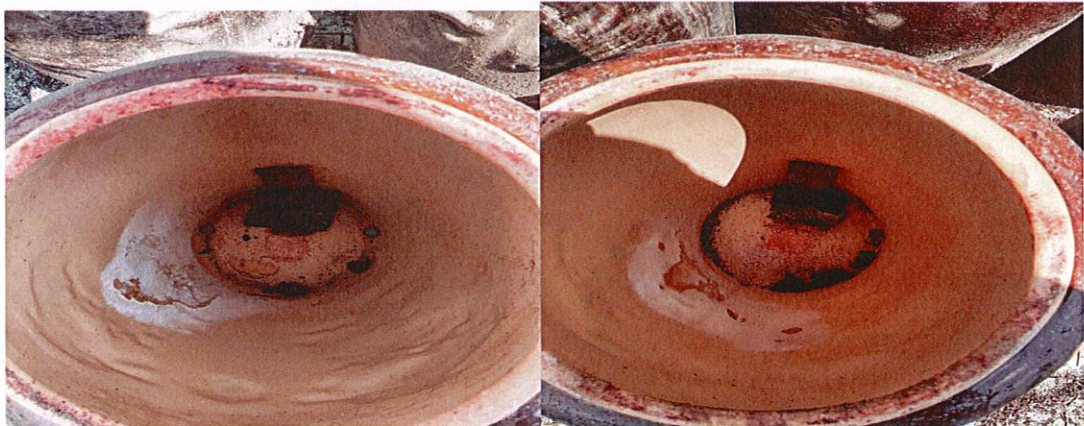


宜蘭縣冬山鄉公所第四公墓遷葬區墳墓查估補償調查表 遷葬編號：361

<p>1、遷葬區編號相片</p>	<p>2、受葬姓名牌相片： 13 人</p>
	
<p>3、墳墓長度相片(長)： 5.3 m</p>	<p>4、墳墓寬度相片(寬)： 3.64 m</p>
	
<p>5、墳墓全景相片</p>	<p>6、墓碑相片</p>
	

查估調查地點：冬山鄉第四公墓廣興一段 515 地號遷葬區(萬善塔工程尚未遷葬墳墓)
 依據宜蘭縣墳墓遷葬補償費查估自治條例查估

遷葬編號：361





宜蘭縣冬山鄉公所第四公墓遷葬區墳墓查估補償調查表 遷葬編號：362

<p>1、遷葬區編號相片</p>	<p>2、受葬姓名牌相片： 5 人</p>
	
<p>3、墳墓長度相片(長)： 5.24 m</p>	<p>4、墳墓寬度相片(寬)： 3.54 m</p>
	
<p>5、墳墓全景相片</p>	<p>6、墓碑相片</p>
	

查估調查地點：冬山鄉第四公墓廣興一段 515 地號遷葬區(萬善塔工程尚未遷葬墳墓)
 依據宜蘭縣墳墓遷葬補償費查估自治條例查估

空墓

遷葬編號：362

