

附件資料

Attachment Data

目 錄

附件一	臺南市各級災害應變中心作業要點	附-1
附件二	臺南市各災害標準作業程序	附-27
附件三	臺南市古蹟清冊	附-58
附件四	臺南市歷史風水災害事件	附-68
附件五	各單位防救災資源	附-76
一、	消防資源	附-76
二、	民間緊急救難資源	附-82
三、	警力資源	附-96
四、	醫療資源	附-114
五、	環保局資源	附-125
六、	水利局資源	附-128
七、	社會局資源	附-133
附件六	臺南市防災公園	附-204
一、	臺南市全市型防災公園清冊	附-204
二、	臺南市地區型防災公園清冊	附-204
三、	臺南市鄰里型防災公園清冊	附-205
附件七	臺南市政府封橋標準作業程序	附-219
附件八	臺南市災後廢棄物緊急暫(堆)置點.....	附-230
附件九	政府及民間相關海難救護機構	附-231
附件十	臺南市毒性化學物質災害疏散避難規劃	附-235
附件十一	載客小船海難災害通報及救援作業	附-256
附件十二	臺南市轄內放射性物質使用場所名冊	附-262
附件十三	臺南市各行政區主要觀光資源及發展表	附-263

圖目錄

附圖 10-1 毒性化學物質災害疏散計畫作業流程圖.....	附-237
附圖 10-2 防護行動區域(管制區)範圍示意圖.....	附-238
附圖 10-3 毒性化學物質災害疏散避難作業原則各單位組織架構圖（應變作業事項）.....	附-249
附圖 10-4 防護行動區域（管制區）範圍示意圖（具有 PAC 參考指標數值者）.....	附-252
附圖 10-5 防護行動區域（管制區）範圍示意圖（吸入性毒性危害物質）.....	附-253
附圖 10-6 防護行動區域（管制區）範圍示意圖（無 PAC 參考數值亦非屬吸入性毒性危害物質）.....	附-254
附圖 10-7 毒性化學物質災害管制區域劃分示意圖.....	附-255
附圖 11-1 「載客小船」海(船)難災害救援通報系統.....	附-256
附圖 11-2 「載客小船」海(船)難事故處置之作業流程.....	附-257

表目錄

附表 1-1 臺南市政府各種災害防救業務主管（或協調連繫）機關劃分表.....	附-5
附表 1-2 各編組機關（單位）任務表.....	附-6
附表 1-3 臺南市各種災害應變中心開設時機與編組機關單位及人員實施表.....	附-15
附表 2-1 各編組機關（單位）任務表.....	附-53
附表 3-1 臺南市國定古蹟一覽表.....	附-58
附表 3-2 臺南市市定古蹟一覽表.....	附-59
附表 3-3 臺南市歷史建築一覽表.....	附-63
附表 3-4 臺南市遺址一覽表.....	附-66
附表 3-5 臺南市聚落建築群一覽表.....	附-67
附表 3-6 臺南市文化景觀一覽表.....	附-67
附表 4-1 臺南市歷年重大颱風災情資料.....	附-68
附表 5-1 臺南市現有消防機構.....	附-76
附表 5-2 臺南市政府消防局現有防救災資源一覽表之一.....	附-78
附表 5-3 臺南市政府消防局現有防救災資源一覽表之二.....	附-81
附表 5-4 臺南市毒性化學物質聯防組織組長連繫表.....	附-84
附表 5-5 臺南市毒性化學物質聯防小組各組可支援器材統計表.....	附-85
附表 5-6 臺南市民間救難團體.....	附-95
附表 5-7 派出所管轄範圍.....	附-96
附表 5-8 臺南市各派出所所在位置與資源.....	附-102
附表 5-9 臺南市現有大型醫院據點.....	附-114
附表 5-10 臺南市各醫院醫療資源一覽表(醫事人員數).....	附-117
附表 5-11 臺南市各醫院醫療資源一覽表(病床數).....	附-119
附表 5-12 臺南市各區衛生基本資料及醫事人員數.....	附-121
附表 5-13 臺南市急救責任醫院責任區及緊急狀況指定後送醫院規劃表.....	附-123
附表 5-14 臺南市之衛生所據點.....	附-124
附表 5-15 臺南市環保局各區服務資訊.....	附-125
附表 5-16 環保局各區現有救災機具名稱及數量明細.....	附-126
附表 5-17 臺南市移動式抽水機數量表.....	附-128
附表 5-18 臺南市各區抽水站資料.....	附-129
附表 5-19 臺南市各區避難收容處所.....	附-133
附表 7-1、封橋警戒管制回報表.....	附-229
附表 8-1 臺南市災後廢棄物緊急暫(堆)置點名冊.....	附-230
附表 9-1 政府相關協調機構.....	附-231
附表 9-2 民間救難協調機構.....	附-234
附表 10-1 臺南市重大毒性化學物質災害可用緊急避難場所.....	附-241
附表 10-2 執行毒性化學物質災害疏散避難作業分配工作表(一).....	附-247
附表 10-3 執行毒性化學物質災害疏散避難作業分配工作表(二).....	附-248
附表 10-4 各種毒性效應參考指標定義.....	附-251
附表 11-1 臺南市各機關(單位)地址及電話.....	附-258
附表 11-2 政府相關協調機關.....	附-259
附表 11-3 港務業務服務項目及聯絡電話.....	附-260
附表 11-4 臺南運河(安平區)相關機關聯絡電話.....	附-260

附表 11-5 烏山頭水庫相關機關聯絡電話.....	附-261
附表 11-6 尖山埤水庫相關機關聯絡電話.....	附-261
附表 11-7 民間救難協調機關聯絡電話.....	附-261

附件一 臺南市各級災害應變中心作業要點

臺南市各級災害應變中心作業要點

中華民國 100 年 7 月 6 日
府消管字第 1000512498 號函訂定
中華民國 102 年 4 月 10 日
府消管字第 1020314480 號函修正
中華民國 106 年 7 月 13 日
府消管字第 1060732904 號函修正

- 一、臺南市政府（以下簡稱本府）為規範臺南市（以下簡稱本市）各級災害應變中心任務、開設時機、程序、編組及相關作業等應遵循事項，特訂定本要點。
- 二、本市發生災害或有災害發生之虞時，成立市級及區級災害應變中心，其任務如下：
 - （一）加強災害防救相關機關（單位、團體）之縱向指揮、督導與橫向協調、聯繫事宜，處理各項災害應變措施。
 - （二）掌握各種災害狀況，即時傳遞災情，通報相關機關（單位、團體）應變處理，並定時發布訊息。
 - （三）災情之蒐集、評估、處理、彙整及報告事項。
 - （四）緊急救災人力、物資之調度及支援事項。
 - （五）其他有關防救災事項。
- 三、本市各種災害防救業務主管機關如附表 1-1。
- 四、市級災害應變中心之編組及任務如下：
 - （一）本市災害應變中心，置指揮官一人，由市長兼任，副指揮官三人，由副市長及秘書長兼任，執行長由各災害業務主管機關首長兼任。各編組機關（單位）首長（主管）指派人員進駐，依業管權責執行災害應變工作。
 - （二）各編組機關（單位）任務如附表 1-2。
- 五、區級災害應變中心之編組及任務如下：
 - （一）區級災害應變中心指揮官由區長兼任，副指揮官由副區長及主任秘書兼任。
 - （二）區公所應訂定區級災害應變中心作業要點，以律定編組單位之任務。
 - （三）區級災害應變中心救災能量不足因應或需協調相關救災事

宜時，得向市級災害應變中心請求支援協助。

- (四) 重大災害發生後，區級災害應變中心應協助災害現場成立前進指揮所，執行相關緊急應變處置工作。

六、各級災害應變中心開設地點、成立時機、縮小編組及撤除時機如下：

(一) 開設地點：

本市災害應變中心之開設地點，原則上設於本府消防局，並由該局提供開設作業之相關必要協助。各種災害防救業務主管機關，得視災害發生地點及緊急應變措施之需要，報請市長同意另行指定其他開設地點，並通報相關機關(單位)進駐。

(二) 成立時機：

- 1、災害發生或有發生之虞時，該種災害防救業務主管機關首長應即報告市長有關災害規模、性質、災情，並提出是否成立市級災害應變中心之建議。
- 2、市長決定成立市級災害應變中心時，該種災害防救業務主管機關應立即通報相關編組機關(單位)進駐，視災害狀況通報全部或部分區公所開設區級災害應變中心。
- 3、本市各區區長於轄區發生重大災害或經本府通報時，該區區長應即時成立區級災害應變中心。

(三) 縮小編組及撤除時機：

- 1、各種災害防救業務主管機關首長經評估災害情況已獲控制或危害風險程度已降低者，得報請市長同意縮小規模或撤除之。
- 2、區級災害應變中心之撤除，於接獲市級災害應變中心撤除通報後辦理之。惟市級災害應變中心撤除後，該區如仍列警戒區時，須視警戒區解除後，區級災害應變中心始能自行撤除之，並應將撤除時間回報各種災害業務主管機關。

七、各級災害應變中心成立其他有關作業程序：

- (一) 市級災害應變中心成立時，由各種災害防救業務主管機關綜理開設、通報、發布訊息，通知應進駐之機關(單位)等作業。
- (二) 各種災害防救業務主管機關得邀請相關機關(單位)進駐市級災害應變中心協助提供專業諮詢及應變措施。

- (三) 各級災害應變中心成立後，指揮官或其代理人得隨時召開工作會報，以瞭解各編組機關(單位)防救災資源整備及緊急應變處置情形，並指示採取必要之措施。
 - (四) 災害發生或有發生之虞時，各級災害應變中心各編組機關(單位)應依業管權責隨時掌握災情動態，並向指揮官或副指揮官報告，及依相關規定進行通報作業及相關應變作為。
 - (五) 各編組機關(單位)接獲各級災害應變中心開設成立之通報後，應派員進駐；遇地震或其他重大災害發生通訊中斷，無法即時通報進駐，各編組人員應主動確認，不待通知進駐災害應變中心執行任務。
 - (六) 市級災害應變中心撤除後，各編組機關(單位)應詳實記錄災害應變中心成立期間相關處置措施，一個月內送本府災害防救辦公室及各種災害防救業務主管機關，陳報中央災害防救業務主管機關備查；各項災後復原重建措施由各編組機關(單位)依權責繼續辦理。
 - (七) 指揮官或其代理人得召集中央派駐地方分支機關派員參加應變中心工作會報或進駐協助救災任務。
- 八、市級災害應變中心之開設時機、分級開設、編組機關(單位)及人員如附表 1-3。
- 九、本市災害應變中心各編組機關(單位)平時應設緊急應變小組，並建立緊急應變機制如下：
- (一) 緊急應變小組由各業務機關(單位)首長(主管)擔任召集人，並指派業務主管擔任聯繫協調窗口。
 - (二) 緊急應變小組應有固定作業場所，設置傳真機、電話與相關必要設備，指定二十四小時聯繫待命人員，對於突發狀況，應立即反映與處理。
 - (三) 緊急應變小組應於災害發生或有發生之虞時，主動相互聯繫協調，並執行災情蒐集、查證、彙整、通報、搶救及資源整合調度等。
 - (四) 緊急應變小組應於本市災害應變中心成立後配合執行災害應變措施，或主動執行其業務範圍內有關災害防救事項，持續運作至災害狀況解除為止。
- 十、多種重大災害同時發生時，相關災害防救業務主管機關首長應即

報請市長成立本市災害應變中心，統籌指揮、救災及協調事宜。

本市災害應變中心成立後，續有其他重大災害發生時，各該類災害之災害防救業務主管機關，應即報請市長決定併同本市災害應變中心運作，或另成立其他災害應變中心。

十一、本市發生重大災害，現場恐造成大量人命傷亡、需長時間因應處置且需整合各單位之能量時，本府災害防救業務主管機關或災害防救辦公室，得視災情需要報請市長成立災害應變前進指揮所。

十二、各編組機關（單位）相關人員執行各級災害應變中心進行各項緊急應變處置任務成效卓著者，由各編組機關（單位）依規定敘獎，執行不力且情節重大者，依規定議處。

附表 1-1 臺南市政府各種災害防救業務主管（或協調連繫）機關劃分表

災害種類	中央主管機關	本市主管（或協調連繫）機關
風災、震災、火災、爆炸、海嘯	內政部	消防局
輻射災害	原子能委員會	消防局
森林火災	農委會	消防局
水災	經濟部	水利局
土石流	農委會	水利局
寒害、動植物疫災	農委會	農業局
空難、海難、陸上交通事故（含鐵路、高鐵）	交通部	交通局
毒性化學物質、海洋油污染	環保署	環境保護局
生物病原災害	衛生福利部	衛生局
公用氣體與油料管線、輸電線路災害、工業管線災害	經濟部	經濟發展局
旱災	經濟部	前期：水利局 後期：經濟發展局 （由災害防救辦公室掌握全程及主政機關變換時機）
其他災害	依法律規定或依本府災害防救會報指定之業務主管機關。	

附表 1-2 各編組機關（單位）任務表

編組名稱	組成機關（單位）及人員		任務
指揮官	市長		綜理本市災害防救指揮事宜。
副指揮官	副市長、秘書長		襄助指揮官處理本市災害防救各項事宜。
執行長	各災害業務主管機關首長		襄助指揮官、副指揮官執行處理災害應變中心成立及災害防救相關事宜。
一	幕僚組	災害防救辦公室（執行秘書兼任組長）	<ol style="list-style-type: none"> 1、辦理指揮官交辦事項之管制考核等幕僚作業相關事宜。 2、負責各編組機關（單位）災害防救業務之協調及整合。 3、協助各編組機關（單位）災害整備、應變及復原作業之標準作業流程之規劃。 4、本市災害緊急應變體系之建立及檢討。 5、災後調查與復原策略之規劃及督導。 6、其他應變處理及有關業務權責事項。
二	搶救組	消防局（局長兼任組長）	<ol style="list-style-type: none"> 1、負責風災、震災、火災、爆炸、森林火災、海嘯、輻射災害應變中心成立及各項開設作業。 2、負責災害現場人命搶救、救生及到院前緊急救護有關事宜。 3、督導各消防單位災害防救整備、災害蒐集及通報等事宜。 4、負責聯繫民間救難團體支援搶救事宜。 5、劃定海岸線警戒管制區及公告等事項。 6、其他應變處理及有關業務權責事項。
三	治安組	警察局（局長兼任組長）	<ol style="list-style-type: none"> 1、負責災區屍體處理、相驗、現場警戒、治安維護、交通管制及秩序維持等相關事項。 2、車、船及航空器等重大交通事故現場協助搶救處理之相關事宜。 3、重大爆裂物爆炸事故現場搶救處理之相關事項。 4、負責災害期間災區與交通狀況之查報、外僑災害之處理及應變戒備協調支援等相關事宜。 5、督導各警察單位災害防救整備、災害蒐集及通報等事宜。 6、協助執行疫區病患及民眾收容隔離處所管制事宜。 7、執行災害防救法第三十一條規定限制或禁止人民進入或命其離去等事項。 8、其他應變處理及有關業務權責事項。
四	公用	經濟發展局	<ol style="list-style-type: none"> 1、負責公用氣體與油料管線、工業管線、輸電線

編組名稱	組成機關(單位)及人員		任務
	事業組	(局長兼任組長)	<p>路、早災災害應變中心成立及各項開設作業。</p> <p>2、督導公民營事業有關公用氣體與油料管線、工業管線、輸配電線路等災害防救措施之搶修、維護及災情查報傳遞、統計彙整、聯繫等事項。</p> <p>3、督導公民營事業有關公用氣體、油料及電力供應之協調事項。</p> <p>4、監視市場防止物價波動、負責辦理工商災害損失調查、登記及協助復舊工作事宜。</p> <p>5、業務權責所屬目的事業主管對象災害之協助處理事項。</p> <p>6、用水緊急應變措施之實施事項。</p> <p>7、其他應變處理及有關業務權責事項。</p>
五	水利組	水利局(局長兼任組長)	<p>1、負責水災、土石流災害應變中心成立及各項開設作業。</p> <p>2、通報本市轄內防洪防潮水閘門、移動式抽水機與抽水站管理單位辦理檢查，並維持其機組設備運轉正常。</p> <p>3、辦理所屬水利建造物災害搶險搶修事宜。</p> <p>4、指揮協調搶險、搶修需用防汛器材、機具、材料及支援人力之調度。</p> <p>5、通報所屬施工中之工程或外單位申請破堤之工程，若有堤防缺口須立即妥為處置，並啟動相關應變機制。</p> <p>6、各項淹水、土石流災情掌握彙整及警戒水情通報等作業。</p> <p>7、其他必要緊急辦理事項。</p>
六	工務組	工務局(局長兼任組長)	<p>1、協助建築物(含施工中)工程災害搶險及復舊之聯繫協調事宜。</p> <p>2、委託專業技術機構或人員辦理建築物結構安全檢查鑑定事項。</p> <p>3、危險建築物、構造物限制使用或拆除與應即補強事項。</p> <p>4、業務權責所屬目的事業主管對象災害之協助處理事項。</p> <p>5、辦理道路、橋樑設施搶修、災情查報、傳遞及統計事宜。</p> <p>6、災害時動員各類專家技術人員及營繕機械協助救災有關事宜。</p> <p>7、辦理本府災後復原重建工程查核業務並協助各單位技術服務。</p> <p>8、協助提供砂包填料。</p>

編組名稱	組成機關(單位)及人員	任務
七	農牧組 農業局(局長兼任組長)	9、其他應變處理及有關業務權責事項。 1、負責寒害災害應變中心成立及各項開設作業。 2、辦理農、漁、林、牧業災情查報、設施防護、搶修及善後處理工作等事宜。 3、聯繫行政院農業委員會農糧署南區分署供應調節救災糧食。 4、辦理疫區動物重大傳染病及植物重大疫病與蟲害疫情防治事宜。 5、辦理疫區農、漁及牧之畜禽產品檢體採樣送驗與防疫監測及植物疫情資訊收集與通報事宜。 6、其他應變處理及有關業務權責事項。
八	醫護組 衛生局(局長兼任組長)	1、負責生物病原災害應變中心(流行疫情指揮中心)成立及各項開設作業。 2、災區醫療站之規劃、設立及運作。 3、醫療機構與醫事人員之指揮調派、醫療器材與藥品之供應調度及提供災區緊急醫療與後續醫療照顧事項。 4、災區疫情彙整、監視、調查、通報、病媒調查、檢體採取及檢驗、檢疫措施。 5、災區民眾之預防接種、衛生教育及預防保健事宜。 6、災區之食品衛生、家戶衛生及營業衛生事宜。 7、督導各醫院、衛生所及衛生機構之災害應變處理事宜。 8、災區民眾心理創傷之預防及輔導相關事宜。 9、督導護理之家等護理機構之災害處理及疏散避難事宜。 10、其他應變處理及有關業務權責事項。
九	環保組 環境保護局(局長兼任組長)	1、負責毒性化學物質、海洋油污染災害應變中心成立及各項開設作業。 2、負責災區垃圾、廢棄物清除、搬運、銷毀及災區環境消毒工作等事宜。 3、負責提供毒性化學物質災害搶救相關資訊及協助發生事故之廠家處理善後事項。 4、負責海洋油污染事件通報、統籌或協助海洋油污染清除求償等事宜。 5、協助調度流動廁所等事項。 6、災區飲用水水質抽驗事項。 7、督導災區公共環境之蟲鼠防治事宜。 8、其他協助有關救災緊急應變處理及業務權責事項。
十	民政 民政局(局	1、督導各區公所災害應變中心之成立、作業與災

編組名稱	組成機關(單位)及人員		任務
	組	長兼任組長)	害防救整備、災害蒐集及通報等事宜。 2、督導各區公所及里長對於危險潛勢區域，執行勸導撤離或強制撤離等事宜。 3、督導各區公所強化防救組織功能，勘查統計民間災情等事宜。 4、協調有關單位辦理屍體處理及殯葬有關事項。 5、協助社會局辦理救濟事宜。 6、協調戰綜會報動員國軍支援各項災害之搶救及災區復原等事宜。 7、協調戰綜會報申請國軍辦理空中人造雨及救旱有關運輸事項。 8、協助提供國軍戰情系統蒐集災情資料等事項。 9、協助民眾法律服務事宜。 10、其他應變處理及有關業務權責事項。
十一	社會組	社會局(局長兼任組長)	1、民生救災物資之調度及儲備事項。 2、災民臨時收容所之規劃、指定及分配布置管理事項。 3、災民之登記、接待、統計、查報及管理事項。 4、災民救濟口糧及救濟金應急發放事項。 5、各界捐贈民生物資之接受與轉發事項。 6、督導社會福利機構災害處理及疏散避難事宜。 7、其他應變處理及有關業務權責事項。
十二	教育組	教育局(局長兼任組長)	1、配合災民臨時收容所(市屬學校校舍)之指定、分配及佈置事宜。 2、業務權責所屬目的事業主管對象災害之協助處理事項。 3、各教育機關(機構)災害防救處理事宜。 4、其他應變處理及有關業務權責事項。
十三	勞工組	勞工局(局長兼任組長)	1、協助各項勞工災害之搶救及復舊重建工作等事宜。 2、災民之就業輔導。 3、外籍勞工之管理及處置等事項。 4、其他應變處理及有關業務權責事項。
十四	都市發展組	都市發展局(局長兼任組長)	1、辦理住宅及都市災情損失清查、統計事宜。 2、災後都市重建規劃及審議。 3、其他應變處理及有關業務權責事項。
十五	觀光旅遊組	觀光旅遊局(局長兼任組長)	1、市級風景區內觀光公共設施天然災害之修護工程。 2、其他應變處理及有關業務權責事項。

編組名稱	組成機關(單位)及人員		任務
十六	研考組	研究發展考核委員會(主任委員兼任組長)	1、負責本府市民服務熱線「一九九九」受理民眾通報災情及災害應變告示網開設等作業。 2、其他應變處理及有關業務權責事項。
十七	秘書組	秘書處(處長兼任組長)	1、協助辦理災害防救相關之行政庶務後勤支援事項之協調及執行事宜。 2、其他應變處理及有關業務權責事項。
十八	法制組	法制處(處長兼任組長)	1、協助辦理有關災害防救法制、訴願及國家賠償等事宜。 2、督導災害應變中心各機關(單位)災害防救相關法規之建立。 3、辦理其他有關法制及業務權責事項。
十九	文化組	文化局(局長兼任組長)	1、負責古蹟文物保護措施執行事項。 2、負責古蹟文物災損搶修(救)、災情彙整、查報及重建復舊工作事項。 3、其他應變處理及有關業務權責事項。
二十	財政稅務組	財政稅務局(局長兼任組長)	1、有關防救災財源籌措及經費支用等相關事項。 2、配合與協助各業務機關(單位)辦理本府災害準備金之簽辦、動支及核定等手續，撥付災害準備金因應災害搶修及復建等事宜。 3、配合中央政策洽商金融機構協助辦理農、工、商業資金融通及災民復建貸款事宜。 4、辦理其他有關財政及業務權責事項。 5、辦理災害稅捐減免等相關事宜。 6、其他應變處理及有關業務權責事項。
二十一	主計組	主計處(處長兼任組長)	1、協助籌編預算及預算執行相關事宜。 2、其他相關預算及會計事項。
二十二	人事組	人事處(處長兼任組長)	1、辦理本市是否停止上班及上課作業通報事宜。 2、其他應變處理及有關業務權責事宜。
二十三	新聞組	新聞及國際關係處(處長兼任組長)	1、負責災情新聞發布與災害防救政令宣導等事項。 2、災害應變中心與災區傳播媒體單位採訪招待、管理及災情發布內容管制相關事宜。 3、其他應變處理及有關業務權責事項。
二十四	政風組	政風處(處長兼任組長)	1、群眾陳情請願事件之反映與協助處理。 2、其他應變處理及有關政風業務權責事項。
二十五	地政組	地政局(局長兼任組長)	1、督導地政事務所辦理災後土地建物登記及地籍管理等事宜。

編組名稱	組成機關(單位)及人員		任務
)	2、有關災區公共工程及公共設施建築工程徵收、土地發放補償及公有土地撥用等相關事宜 3、災後辦理災區土地測量、地籍圖重測及農水路整修改善等相關事宜。 4、辦理其他有關地政及業務權責事項。
二十六	交通組	交通局(局長兼任組長)	1、辦理空難、海難、陸上交通事故災害應變中心成立及各項開設作業。 2、協助調用運輸交通工具配合災民疏散接運、救災人員、器材及物資之運輸事項。 3、鐵(公)路及航空交通狀況之彙整。 4、其他應變處理及有關業務權責事項。
二十七	民族事務組	民族事務委員會(主任委員兼任組長)	1、負責原住民族急難救助及災後就業輔導等事項。 2、負責原住民文化會館、客家文化會館等建物搶修、災情查報及復原重建等事項。 3、其他應變處理及有關業務權責事項。
二十八	國軍組	第四作戰區	1、災前於本市轄區預置兵力，派遣連絡官進駐本市與各區公所災害應變中心，並完成相關救災兵力、裝備及器材整備等相關事宜。 2、動員國軍協助強堵堤防、搶修交通、災民疏散等各項災害搶救及災區復原重建工作等事宜。 3、其他應變處理及有關業務權責事項。
		臺南災防區(陸軍砲兵訓練指揮部)	
		新化災防區(陸軍第八軍團裝甲564旅)	1、協助辦理申請國軍支援執行強堵堤防、搶修交通、災民疏散等各項災害搶救及災後復原重建等事宜。 2、提供國軍戰情系統蒐集之災情資料事項。 3、其他應變處理及有關業務權責事項。
		臺南市後備指揮部	1、提供颱風動態、降雨情資、風雨預測及地震資訊等氣象即時分析研判資料。 2、提供淹水警戒、河川及區排警戒水位、土石流警戒區域等有關預警參考資料。 3、提供疏散避難及停班停課等決策參考資料。
二十九	分析研判組	交通部中央氣象局臺灣南區氣象中心	1、提供颱風動態、降雨情資、風雨預測及地震資訊等氣象即時分析研判資料。 2、提供淹水警戒、河川及區排警戒水位、土石流警戒區域等有關預警參考資料。 3、提供疏散避難及停班停課等決策參考資料。
		本市防災協力團隊	

編組名稱	組成機關(單位)及人員		任務
三十	電力維護組	台灣電力股份有限公司新營區營業處 台灣電力股份有限公司台南區營業處 台灣電力股份有限公司嘉南供電區營運處	1、負責電力輸配、災害緊急搶修、截斷電源及災後迅速恢復供電之復舊等事宜。 2、其他應變處理及有關業務權責事項。 3、台灣電力股份有限公司嘉南供電區營運處，於本市災害應變中心工作會報時，如涉及69kV以上(含)輸變電設備時，視災情派員參加。
三十一	電信維護組	中華電信股份有限公司臺南營運處	1、負責電信輸配、緊急搶救及電信恢復之復舊等事宜。 2、災區架設緊急通訊設備及器材設施事宜。 3、其他應變處理及有關業務權責事項。
三十二	自來水組	台灣自來水股份有限公司第六區管理處(處長兼任組長)	1、自來水輸配水管線緊急搶修及復舊等事宜。 2、緊急調配供水事項。 3、災區自來水管線災害防救相關措施。 4、其他應變處理及有關業務權責事項。
三十三	瓦斯維護組	大台南區天然氣股份有限公司 欣南天然氣股份有限公司	1、負責瓦斯管線路緊急搶修、截斷瓦斯、漏氣偵測處理及災後恢復供氣等復舊工作。 2、其他應變處理及有關業務權責事項。
三十四	石油維護組	台灣中油股份有限公司台南營業處 台灣中油股份有限公司嘉義營業處	1、負責中油管線路緊急搶修處理及災後恢復供油等復舊工作。 2、其他應變處理及有關業務權責事項。
三十五	道路搶修組	公路總局第五區養護工程處新營工務段	1、負責本市轄內省道、市道緊急搶修及復舊等事項。 2、其他應變處理及有關業務權責事項。

編組名稱	組成機關(單位)及人員		任務
		公路總局第五區養護工程處新化工務段	
		公路總局第五區養護工程處曾文工務段	
三十六	河川水保組	經濟部水利署第五河川局	1、負責中央管河川水位、排水及洪水預警通報之提供事項。 2、負責中央管河川、排水、海堤之維護及緊急搶修等防救災應變事宜。 3、協助支援移動式抽水機。 4、協助應變期間報告土石流警戒現況。 5、行政院農業委員會水土保持局臺南分局，經通報後應派員出席本市災害應變中心工作會報，協助土石流之災害分析研判事宜。 6、其他應變處理及有關業務權責事項。
		經濟部水利署第六河川局	
		行政院農業委員會水土保持局臺南分局	
三十七	海巡組	海巡署海洋巡防總局第四海巡隊	1、執行有關海難救助事宜。 2、協助有關海上油污染清除事宜。 3、其他應變處理及有關業務權責事項。
三十八	岸巡組	海巡署海岸巡防總局南部地區巡防局第一一海岸巡防總隊	1、執行有關海岸或堤防各項防救災事項、警戒區域人車船舶管制等事宜，及執行災害防救法第三十一條規定限制或禁止人民進入或命其離去等事項。 2、協助有關海岸油污染清除事宜。 3、其他應變處理及有關業務權責事項。
三十九	水庫管理組	經濟部水利署南區水資源局	1、本市曾文水庫防洪設施搶修及水庫水位、水庫洩洪預警事宜。 2、協調水資源調度相關事宜。 3、水庫水源污染事件舉發事宜。
		台灣自來水股份有限公司第六區管理處	1、本市南化水庫、鏡面水庫防洪設施搶修及水庫水位、水庫洩洪預警事宜。 2、水庫水源污染事件舉發事宜。
		臺灣嘉南農田水利會	1、本市烏山頭、白河水庫防洪設施搶修及水庫水位、水庫洩洪預警事宜。 2、水庫水源污染事件舉發事宜。

編組名稱	組成機關(單位)及人員	任務
	台灣糖業股份有限公司 休閒遊憩事業部 尖山埤江南渡假村	1、本市尖山埤、鹿寮水庫防洪設施搶修及水庫水位、水庫洩洪預警事宜。 2、水庫水源污染事件舉發事宜。
四十	航空組 交通部民用航空局臺南航空站	1、協助維持與事故航空公司及中央相關單位之聯繫。 2、協助空難災害之搶救事宜。 3、其他空難應變處理及有關業務權責事項。

附表 1-3 臺南市各種災害應變中心開設時機與編組機關單位及人員實施表

項次	災害類別	開設層級	開設時機、地點、編組機關(單位)及人員	
一	風災	三級開設	開設時機	中央氣象局發布海上或海上陸上颱風警報後，經本府研判有開設必要者。
			開設地點	本市災害應變中心。
			編組機關(單位)及人員	由本府消防局緊急應變小組或救災救護指揮中心人員，持續監控掌握颱風動態並與相關單位橫向聯繫。
		二級開設	開設時機	中央氣象局發布海上或海上陸上颱風警報後，對本市可能造成影響，經本府研判有開設必要者。
			開設地點	本市災害應變中心。
			編組機關(單位)及人員	<p>1、第一階段進駐： 由本府消防局通知災害防救辦公室、水利局、警察局、民政局、工務局、環境保護局、社會局、新聞及國際關係處及臺南市後備指揮部等相關單位指派防救災業務人員進駐，並得視狀況彈性調整之。</p> <p>2、第二階段進駐： 由本府消防局通知第一階段進駐單位及經濟發展局、農業局、教育局、觀光旅遊局、人事處、交通局、文化局、衛生局、勞工局、秘書處、第四作戰區、臺南災防區(陸軍砲兵訓練指揮部)、新化災防區(陸軍第八軍團指揮部裝甲564旅)、經濟部水利署第五河川局、經濟部水利署第六河川局、海巡署海岸巡防總局南部地區巡防局第一一海岸巡防總隊、經濟部水利署南區水資源局、臺灣嘉南農田水利會及台灣糖業股份有限公司休閒遊憩事業部尖山埤江南渡假村、大台南天然氣股份有限公司、欣南天然氣股份有限公司、台灣電力股份有限公司(含台南區、新營區營業處)、中華電信股份有限公司臺南營運處、交通部公路總局第五區養護工程處(新營工務段、新化工務段、曾文工務段擇一進駐)、台灣自來水股份有限公司第六區管理處等機關(單位)，指派防救災業務人員進駐，並得視狀況彈性通知調整；另指揮官或副指揮官得視實際狀況指示本府其他機關或中央派駐機關進駐協助救災任務。</p>

項次	災害類別	開設層級	開設時機、地點、編組機關(單位)及人員	
				<p>3、臺灣南區氣象中心於本市災害應變中心開設期間，經通報後應派員出席指揮官召開之工作會報，並提供氣象情資分析與研判。</p> <p>4、本市防災協力團隊於本市災害應變中心開設期間，經通報後應派員出席指揮官或副指揮官召開之工作會報，並提出分析研判。另得指定進駐機關(單位)提出防災整備及災情報告。</p>
		一級開設	開設時機	中央氣象局發布海上或海上陸上颱風警報，將本市列入警戒區域後，經本府研判有提升開設層級必要者。
			開設地點	本市災害應變中心。
			編組機關(單位)及人員	<p>1、原二級開設進駐機關(單位)應指派科(室)主管層級以上或熟悉防救災業務人員進駐，並得視狀況彈性通知調整；另指揮官或副指揮官得視實際狀況指示本府其他機關或中央派駐機關進駐協助救災任務。</p> <p>2、臺灣南區氣象中心於本市災害應變中心開設期間，經通報後應派員出席指揮官召開之工作會報，並提供氣象情資分析與研判。</p> <p>3、本市防災協力團隊於本市災害應變中心開設期間，經通報後應派員出席指揮官或副指揮官召開之工作會報，並提出分析研判。另得指定進駐機關(單位)提出防災整備及災情報告。</p>
二	震災、海嘯	一級開設	開設時機	<p>本市地震經中央氣象局通報有下列情形之一，並經本府研判有開設必要者：</p> <p>1、地震震度達六級以上者。</p> <p>2、中央氣象局發布海嘯警報。</p> <p>3、災情估計傷亡、失蹤人數十五人以上、房屋毀損或土壤液化嚴重等。</p>
			開設地點	<p>1、本市永華災害應變中心。</p> <p>2、本市民治備援災害應變中心。</p>
			編組機關(單位)及人員	1、本市地震震度達五級以上時，由本府消防局啟動地震災情查通報作業機制，以「臺南市災害應變中心」名義傳送簡訊及傳真，通報本市應變中心各編組單位及各區公所，本於權責主動進行災情查報及通報作業。

項次	災害類別	開設層級	開設時機、地點、編組機關(單位)及人員
			<p>2、本市地震震度達六級以上時，由本府消防局執行上述災情查通報作業並成立災害應變中心，由消防局通知災害防救辦公室、警察局、經濟發展局、水利局、工務局、農業局、衛生局、環境保護局、民政局、社會局、教育局、勞工局、觀光旅遊局、秘書處、人事處、新聞及國際關係處、交通局、臺南市後備指揮部、臺南災防區(陸軍砲兵訓練指揮部)、新化災防區(陸軍第八軍團指揮部裝甲564旅)、第四作戰區、台灣自來水股份有限公司第六區管理處、經濟部水利署第五河川局、經濟部水利署第六河川局、台灣中油股份有限公司台南營業處、台灣電力股份有限公司(台南區、新營區營業處)、中華電信股份有限公司臺南營運處、大台南區天然氣股份有限公司、欣南天然氣股份有限公司、交通部公路總局第五區養護工程處、海巡署海岸巡防總局南部地區巡防局第一一海岸巡防總隊、經濟部水利署南區水資源局、臺灣嘉南農田水利會及台灣糖業股份有限公司休閒遊憩事業部尖山埤江南渡假村等機關(單位)，指派科(室)主管層級以上或熟悉防救災業務人員進駐，並得視狀況彈性通知調整；另指揮官或副指揮官得視實際狀況指示本府其他機關、事業單位或中央派駐機關進駐協助救災任務；當地震造成通訊中斷，指派人員不待通知自動進駐。</p> <p>3、臺灣南區氣象中心於本市災害應變中心開設期間，經通報後應派員出席指揮官召開之工作會報，並提供氣象情資分析與研判。</p> <p>4、本市防災協力團隊於本市災害應變中心開設期間，經通報後應派員出席指揮官或副指揮官召開之工作會報，並提出分析研判。另得指定進駐機關(單位)提出防災整備及災情報告。</p>
三	火災、爆炸	一級開設	<p>開設時機</p> <p>本市火災、爆炸災害估計有下列情形之一，經本府研判有開設必要者：</p> <p>1、火災、爆炸災害估計有十五人以上傷亡、失蹤，且災情嚴重，有持續擴大燃燒，無法有效控制，亟待救助者。</p>

項次	災害類別	開設層級	開設時機、地點、編組機關(單位)及人員	
				<p>2、火災、爆炸災害發生地點在重要場所(政府辦公廳舍或首長官邸等)或重要公共設施,造成多人傷亡、失蹤,亟待救助者。</p> <p>3、本市轄內各工業園區有關危險物品或高壓氣體等設施,發生火災、爆炸或相當程度之洩漏災情嚴重無法控制,並造成重大人員受傷或死亡亟待救援者。</p>
			開設地點	本市災害應變中心。
			編組機關(單位)及人員	<p>1、由本府消防局通知災害防救辦公室、警察局、經濟發展局、水利局、工務局、衛生局、環境保護局、民政局、社會局、勞工局、秘書處、人事處、新聞及國際關係處、交通局、臺南市後備指揮部、台灣電力股份有限公司(含臺南區、新營區營業處)、中華電信股份有限公司臺南營運處、台灣自來水股份有限公司第六區管理處、大台南區天然氣股份有限公司、台灣中油股份有限公司台南營業處及欣南天然氣股份有限公司等相關機關(單位),各單位首長(主管)親自或指派權責人員進駐,並得視狀況彈性通知調整。</p> <p>2、另指揮官或副指揮官得視實際狀況指示本府其他機關、協力團隊、事業單位或中央派駐機關進駐協助救災任務。</p>
四	水災	三級開設	開設時機	中央氣象局發布豪雨特報,經本府研判有開設必要者。
			開設地點	本府水利局水情中心。
			編組機關(單位)及人員	由本府水利局水情小組進駐,掌握降雨動態。
		二級開設	開設時機	中央氣象局發布大豪雨特報,本市列入警戒區域後,經本府研判有開設必要者。
			開設地點	本市災害應變中心。
			編組機關(單位)及人員	<p>1、第一階段進駐: 由本府水利局通知災害防救辦公室、消防局、警察局、民政局、工務局、環境保護局、社會局、新聞及國際關係處及臺南市後備指揮部等機關(單位),指派防救災業務人員進駐,並得視狀況調整之。</p> <p>2、第二階段進駐:</p>

項次	災害類別	開設層級	開設時機、地點、編組機關(單位)及人員	
				<p>由本府水利局通知第一階段進駐單位及經濟發展局、農業局、教育局、觀光旅遊局、人事處、交通局、文化局、衛生局、勞工局、秘書處、第四作戰區、臺南災防區(陸軍砲兵訓練指揮部)、新化災防區(陸軍第八軍團指揮部裝甲564旅)經濟部水利署第五河川局、經濟部水利署第六河川局、海巡署海岸巡防總局南部地區巡防局第一一海岸巡防總隊、經濟部水利署南區水資源局、臺灣嘉南農田水利會及台灣糖業股份有限公司休閒遊憩事業部尖山埤江南渡假村、大台南天然氣股份有限公司、欣南天然氣股份有限公司、台灣電力股份有限公司(含臺南區、新營區營業處)、中華電信股份有限公司臺南營運處、交通部公路總局第五區養護工程處(新營工務段、新化工務段、曾文工務段擇一進駐)、台灣自來水股份有限公司第六區管理處等機關(單位)，指派熟悉防救災業務人員進駐，並得視狀況彈性通知調整；另指揮官或副指揮官得視實際狀況指示本府其他機關或中央派駐機關進駐協助救災任務。</p> <p>3、臺灣南區氣象中心於本市災害應變中心開設期間，經通報後應派員出席指揮官召開之工作會報，並提供氣象情資分析與研判。</p> <p>4、本市防災協力團隊於本市災害應變中心開設期間，經通報後應派員出席指揮官或副指揮官召開之工作會報，並提出分析研判。另得指定進駐機關(單位)提出防災整備及災情報告。</p>
		一級開設	開設時機	本市災害應變中心二級開設後，經本府研判有必要提升時。
			開設地點	本市災害應變中心。
			編組機關(單位)及人員	<p>1、原二級開設進駐機關(單位)應指派科(室)主管層級以上或熟悉防救災業務人員進駐，並得視狀況彈性通知調整；另指揮官或副指揮官得視實際狀況指示本府其他機關或中央派駐機關進駐協助救災任務。</p> <p>2、臺灣南區氣象中心於本市災害應變中心開設期間，經通報後應派員出席指揮官召開之工作會報，並提供氣象情資分析與研判。</p>

項次	災害類別	開設層級	開設時機、地點、編組機關(單位)及人員	
				3、本市防災協力團隊於本市災害應變中心開設期間，經通報後應派員出席指揮官或副指揮官召開之工作會報，並提出分析研判。另得指定進駐機關(單位)提出防災整備及災情報告。
五	土石流	一級開設	開設時機	土石流災害估計造成三戶以上屋舍掩埋或五人以上傷亡、失蹤，且災情嚴重，經本府研判有開設必要。
			開設地點	本市災害應變中心。
			編組機關(單位)及人員	<p>1、由本府水利局通知災害防救辦公室、警察局、經濟發展局、水利局、工務局、農業局、衛生局、環境保護局、民政局、社會局、教育局、勞工局、觀光旅遊局、秘書處、人事處、新聞及國際關係處、交通局、臺南市後備指揮部、臺南災防區(陸軍砲兵訓練指揮部)、新化災防區(陸軍第八軍團裝甲564旅)、行政院農業委員會水土保持局臺南分局、行政院農業委員會林務局嘉義林區管理處、經濟部水利署第五河川局、經濟部水利署第六河川局、台灣電力股份有限公司(嘉南供電區營運處、台南區營業處、新營區營業處擇一進駐)、中華電信股份有限公司臺南營運處、交通部公路總局第五區養護工程處(新營工務段、新化工務段、曾文工務段擇一進駐)、台灣自來水股份有限公司第六區管理處、經濟部水利署南區水資源局及台灣糖業股份有限公司休閒遊憩事業部尖山埤江南渡假村等相關機關(單位)，應指派科(室)主管層級以上或熟悉防救災業務人員進駐，並得視狀況彈性通知調整；另指揮官或副指揮官得視實際狀況指示本府其他機關、事業單位或中央派駐機關進駐協助救災任務。</p> <p>2、區級應變中心於內部成立緊急應變小組，密切注意災害狀況，適時緊急處理災民安置事宜。</p> <p>3、災害應變中心開設期間，指揮官或副指揮官召開工作會報時，由本市防災協力團隊或臺灣氣象中心提出氣象分析研判，並得指定進駐機關(單位)提出防災整備及災情報告。</p>

項次	災害類別	開設層級	開設時機、地點、編組機關(單位)及人員	
六	旱災	一級開設	開設時機	有下列情形之一，且旱象持續惡化，無法有效控制時： 1、公共給水缺水率達百分之三十以上。 2、農業給水缺水率達百分之五十以上。
			編組機關(單位)及人員	由本府經濟發展局、災害防救辦公室、工務局、水利局、社會局、消防局、衛生局、秘書處及台灣自來水股份有限公司第六區管理處等相關機關(單位)指派業務承辦科、室主管以上人員進駐，處理各項緊急應變事宜，前揭進駐單位得視情況彈性通知調整增減。其他未進駐本市災害應變中心之相關機關(單位)，於本市災害應變中心成立，接受災害應變中心通報後，由單位首長為召集人，依業務權責，及時於內部成立緊急應變小組，密切注意災害狀況適時妥善處理，以利災害應變中心指揮官之派遣、調度。
七	公用氣體與油料管線災害、工業管線災害	一級開設	開設時機	本市公用氣體與油料管線、工業管線災害估計有下列情形之一，經本府研判有開設必要者： 1、有五人以上傷亡、失蹤，且災情嚴重，有持續擴大蔓延，無法有效控制。 2、陸域污染面積達五萬平方公尺以上，無法有效控制。
			開設地點	本市災害應變中心。
			編組機關(單位)及人員	由本府經濟發展局通知災害防救辦公室、工務局、水利局、社會局、勞工局、秘書處、警察局、消防局、衛生局、環境保護局、台灣中油股份有限公司台南營業處、台灣中油股份有限公司嘉義營業處、大台南區天然氣股份有限公司及欣南天然氣股份有限公司等相關機關(單位)指派業務承辦科、室主管以上人員進駐，處理各項緊急應變事宜，並視災情狀況由經濟發展局報請指揮官同意後通知其他相關單位進駐。其他未進駐本市災害應變中心之相關機關(單位)，於本市災害應變中心成立，接受災害應變中心通報後，由單位首長為召集人，依業務權責，及時於內部成立緊急應變小組，密切注意災害狀況適時妥善處理，以利災害應變中心指揮官之派遣、調度。
八	輸電線路災害	一級開設	開設時機	輸電線路發生事故，估計有十人以上傷亡、失蹤或十所以上變電所全部停電，預估在三十六小時內無法恢復正常供電，且情況持續惡化，無法立即有效控制時。

項次	災害類別	開設層級	開設時機、地點、編組機關(單位)及人員	
			編組機關(單位)及人員	由本府經濟發展局通知災害防救辦公室、社會局、勞工局、秘書處、警察局、消防局及台灣電力股份有限公司等相關機關(單位)指派業務承辦科、室主管以上人員進駐，處理各項緊急應變事宜，並視災情狀況由經濟發展局報請指揮官同意後通知其他相關單位進駐。其他未進駐本市災害應變中心之相關機關(單位)，於本市災害應變中心成立，接受災害應變中心通報後，由單位首長為召集人，依業務權責，及時於內部成立緊急應變小組，密切注意災害狀況適時妥善處理，以利災害應變中心指揮官之派遣、調度。
九	寒害	一級開設	開設時機	中央氣象局發佈平地低溫特報後，本市列為警戒區域時。
			編組機關(單位)及人員	本府農業局通知災害防救辦公室、民政局、工務局、社會局、秘書處、警察局、消防局、衛生局及環境保護局等相關機關(單位)指派業務承辦科、室主管以上人員進駐，處理各項緊急應變事宜，密切注意中央氣象局之氣候報導，並視災情狀況由農業局報請指揮官同意後通知其他相關單位進駐。其他未進駐本市災害應變中心之相關機關(單位)，於本市災害應變中心成立，接受災害應變中心通報後，由單位首長為召集人，依業務權責，及時於內部成立緊急應變小組，密切注意災害狀況適時妥善處理，以利災害應變中心指揮官之派遣、調度。
十	空難	一級開設	開設時機	民用航空器在本市轄區陸地運作中發生事故，估計有十五人以上傷亡、失蹤，或災情嚴重。
			開設地點	本市災害應變中心
			編組機關(單位)及人員	由本府交通局通知災害防救辦公室、民政局、工務局、社會局、警察局、消防局、衛生局、經濟發展局、水利局、農業局、觀光旅遊局、文化局、新聞及國際關係處、法制處、秘書處、交通部民用航空局臺南航空站及環境保護局等相關機關(單位)指派業務承辦科、室主管以上人員進駐，並密切注意災情狀況，執行相關緊急應變事宜；並得視災情狀況由交通局報請指揮官同意後通知其他相關單位進駐。其他未進駐本市災害應變中心之相關機關(單位)，於本市災害應變中心成立，接受災害應變中心通報後，由單位首長為召集人，依業務權責，及時於內部成立緊急應變小組，密切注意災害狀況適時妥善處理，以利災害應變中心指揮官之派遣、調度。

項次	災害類別	開設層級	開設時機、地點、編組機關(單位)及人員	
十一	海難	一級開設	開設時機	船舶損害嚴重，估計有十五人以上傷亡、失蹤且災情嚴重，經交通部研判有開設必要並通知本府開設。
			開設地點	本市災害應變中心
			編組機關(單位)及人員	由本府交通局通知災害防救辦公室、民政局、社會局、秘書處、警察局、消防局、衛生局及環境保護局等相關機關(單位)指派科業務承辦科、室主管以上人員進駐，並密切注意災情狀況，執行相關緊急應變事宜；並得視災情狀況由交通局報請指揮官同意後通知其他相關單位進駐。其他未進駐本市災害應變中心之相關機關(單位)，於本市災害應變中心成立，接受災害應變中心通報後，由單位首長為召集人，依業務權責，及時於內部成立緊急應變小組，密切注意災害狀況適時妥善處理，以利災害應變中心指揮官之派遣、調度。
十二	陸上交通事故	一級開設	開設時機	本市轄內發生重大交通事故，估計有十五人以上傷亡、失蹤，且災情嚴重有擴大之虞。
			開設地點	本府交通局指定地點。
			編組機關(單位)及人員	由本府交通局通知災害防救辦公室、民政局、教育局、社會局、工務局、勞工局、秘書處、警察局、消防局、衛生局、環境保護局、臺南市後備指揮部及各管線工程事業單位指派業務承辦科、室主管以上人員進駐，執行災害應變事宜，密切注意災情狀況；並得視災情狀況由交通局報請指揮官同意後通知其他相關單位進駐。其他未進駐本市災害應變中心之相關機關(單位)，於本市災害應變中心成立，接受災害應變中心通報後，由單位首長為召集人，依業務權責，及時於內部成立緊急應變小組，密切注意災害狀況適時妥善處理，以利災害應變中心指揮官之派遣、調度。
十三	毒性化學物質災害	一級開設	開設時機	1、發生毒性化學物質災害，造成人員死亡、重傷或其他嚴重災情。 2、災害無法控制或具新聞性、政治性、敏感性。
			開設地點	本府環境保護局指定地點。

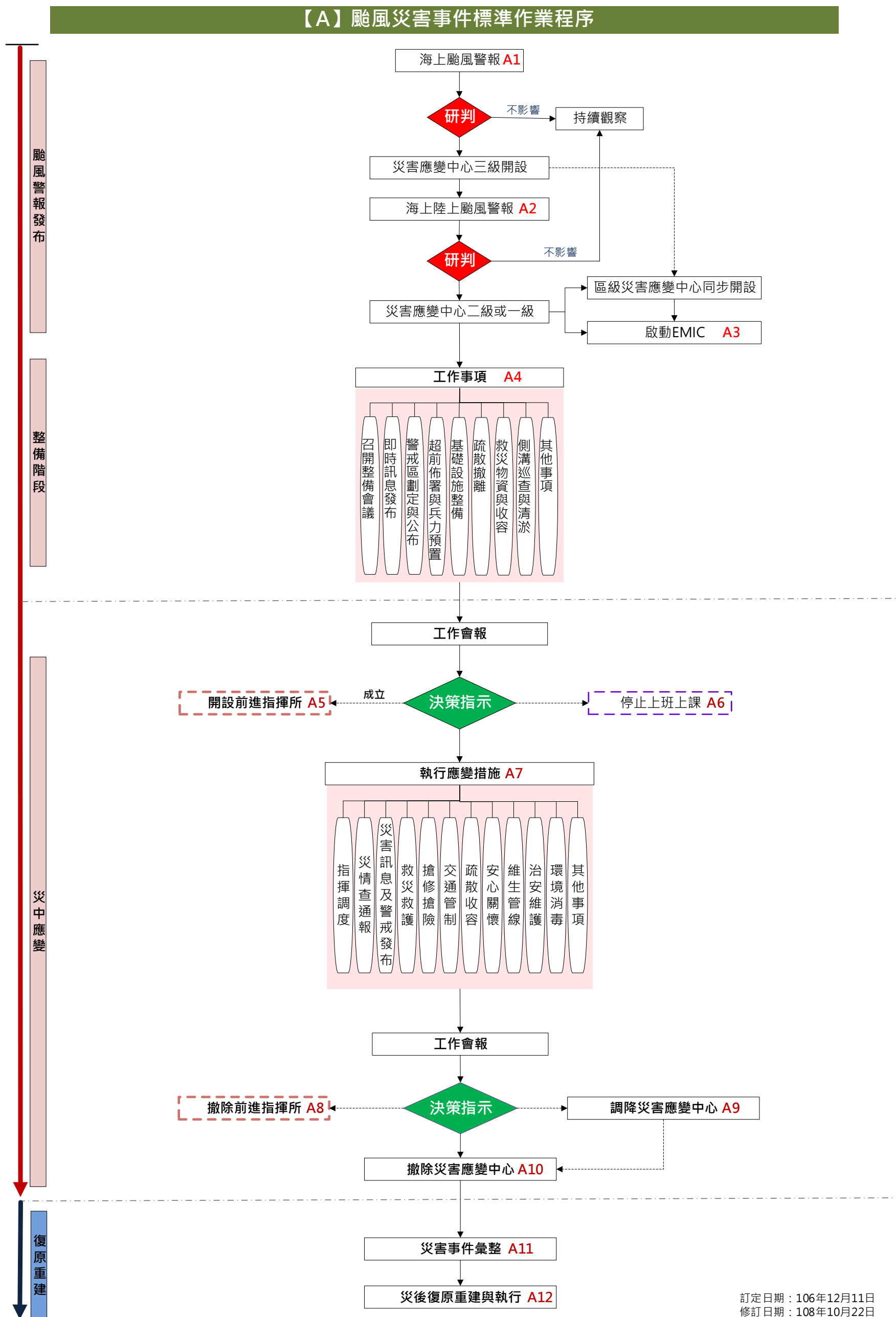
項次	災害類別	開設層級	開設時機、地點、編組機關（單位）及人員	
			編組機關（單位）及人員	由本府環境保護局通知災害防救辦公室、社會局、勞工局、工務局、秘書處、警察局、消防局、衛生局等相關機關（單位）指派業務承辦科、室主管以上人員進駐，處理各項應變事宜，密切注意災情狀況。其他未進駐本市災害應變中心之相關機關（單位），於本市災害應變中心成立，接受災害應變中心通報後，由機關（單位）首長（主管）為召集人，依業務權責，及時於內部成立緊急應變小組，密切注意災害狀況適時妥善處理，以利災害應變中心指揮官之派遣、調度。
十四	海洋油污 染災害	一級開設	開設時機	油輪或船舶油料外洩或有油污染之虞於環境敏感區或於非環境敏感區達一百公噸以下。
			開設地點	本府環境保護局指定地點。
			編組機關（單位）及人員	依污染地點，由本府環境保護局通報，發生於商港區域通報臺灣港務公司高雄港務分公司安平港營運處；漁港區域通報本府漁港及近海管理所；國家公園區域通報台江國家公園管理處或雲嘉南濱海國家風景區管理處；海上通報海洋巡防總局第四海巡隊；海岸通報海巡署海岸巡防總局南部地區巡防局第一一海岸巡防總隊，並通知本府災害防救辦公室、消防局、警察局、衛生局、交通局、經發局、研究發展考核委員會、法制處、財政稅務局、新聞及國際關係處及臺南市後備指揮部等相關機關（單位）指派業務承辦科、室主管以上人員進駐，處理各項緊急應變事宜，密切注意災情狀況；並得視災情狀況由環境保護局報請指揮官同意後通知其他機關或單位進駐。其他未進駐本市災害應變中心之相關機關（單位），於本市災害應變中心成立，接受災害應變中心通報後，由單位首長為召集人，依業務權責，及時於內部成立緊急應變小組，密切注意災害狀況適時妥善處理，以利災害應變中心指揮官之派遣、調度。前揭進駐單位得視狀況彈性通知調整增減。
十五	生物病原 災害	三級開設	開設時機	法定傳染病於國外流行，且有境外移入本市之虞；或本市出現散發個案，經本府衛生局評估有開設必要者。
			開設地點	本府衛生局指定地點。
			編組機關（單位）及人員	由本府衛生局防疫人員進駐，依「傳染病防治法」密切監測傳染病疫情趨勢並執行相關防疫工作，並得請求衛生福利部疾病管制署南區管制中心協助及指導。

項次	災害類別	開設層級	開設時機、地點、編組機關（單位）及人員	
		二級開設	開設時機	法定傳染病於國外流行，已造成境外移入；或本市出現群聚個案，有跨行政區蔓延之虞，經本府衛生局評估有開設必要者。
			開設地點	本府衛生局指定地點。
			編組機關（單位）及人員	由本府衛生局相關人員進駐，得召集環保局、民政局、勞工局、工務局、經濟發展局、教育局、警察局、消防局、社會局、農業局、觀光旅遊局、水利局及各區公所及衛生所等相關單位代表，依「傳染病防治法」密切監測傳染病疫情趨勢並執行各項防疫工作，並應請求衛生福利部疾病管制署南區管制中心協助及指導。
		一級開設	開設時機	法定傳染病於本市出現行政區群聚個案，疫情出現跨行政區蔓延並擴大，經本府衛生局評估有開設必要者。
			開設地點	本府衛生局指定地點。
			編組機關（單位）及人員	由本府衛生局通知災害防救辦公室、流行疫情指揮中心二級開設進駐單位、法制處、財政稅務局、主計處、政風處、地政局、民族事務委員會、都市發展局、研究發展考核委員會等相關單位指派業務承辦科、室主管以上人員進駐，依「傳染病防治法」執行相關防疫應變事宜，密切注意疫情狀況；應請求衛生福利部疾病管制署南區管制中心協助及指導並視疫情狀況由衛生局報請指揮官同意後邀集本市轄區內之中央機關、國營事業、國軍單位、大專院校及臺南市醫師公會及藥師公會派員列席，共同執行防疫作為；且得依需要，聘請專家學者擔任諮詢顧問，協助防疫工作。
			備註：登革熱流行疫情指揮中心開設時機、編組機關（單位）及人員，另依「臺南市因應登革熱流行疫情各級指揮中心作業規定」辦理；各類法定傳染病依致死率、發生率及傳播速度等危害風險程度，經本府衛生局評估有必要者得跨級開設流行疫情指揮中心。	
十六	動植物疫災	一級開設	開設時機	1、動物疫災： (1) 一級開設 A. 動物疫災中央災害應變中心成立時，經本市研判有必要時進行一級開設。

項次	災害類別	開設層級	開設時機、地點、編組機關(單位)及人員
			<p>B. 發現1例國內未曾發生之外來重大動物傳染病(如犬貓族群間流行之狂犬病、牛海綿狀腦病、立百病毒、口蹄疫、H5N1高病原之禽流感、非洲豬瘟等), 侵入本市。</p> <p>C. 國內未曾發生之甲類動物傳染病侵入本市, 有蔓延成災之虞, 並對社會或產業有重大影響者。</p> <p>D. 國內既有之重大動植物疫災(如高病原禽流感、口蹄疫等)本市有跨區域爆發, 且對該區域動物防疫資源產生嚴重負荷, 需進行跨區域支援、人力調度時。</p> <p>(2) 一般性應變 預防整備階段, 鄰近國家發生動植物疫病, 而國內尚無疫情發生。</p> <p>2、植物疫災： (1) 一級開設 A. 考量植物疫災並不具動物疫災有傳染人之疑慮, 經本市研判有必要進行一級開設。 B. 發現國內未曾發生之外來重大植物疫病或國際公告檢疫昆蟲侵入本市。 C. 國內既有之重大植物疫災(如秋行軍重等)本市有跨區域爆發, 且對該區域植物防疫等資源產生嚴重負荷, 需進行跨區域支援、人力調度時。</p> <p>(2) 一般性應變 預防整備階段, 鄰近國家發生植物疫病蟲害, 而國內尚無疫情發生。</p> <p>開設地點 常設地點為農業局動物防疫保護處或本府農業局指定地點。</p> <p>編組機關(單位)及人員 視本府疫情嚴峻程度, 視需要通知相關協立單位分別進駐。</p>
十七	其他災害	一級開設	<p>各災害防救業務主管機關應視災害種類、規模、性質, 即時成立緊急應變小組, 密切注意災害狀況適時應變處置, 橫向連繫相關機關協助處理, 並得視災情狀況報告市長有關災害規模與災情, 由市長決定成立災害應變中心, 由各災害防救業務主管機關通知相關權責編組機關(單位)進駐作業。</p>

附件二 臺南市各災害標準作業程序

【A】壹、颱風災害事件標準作業流程圖



【A】貳、颱風災害事件標準作業流程和作業項目及執行(權責)機關一覽表

程序	ID	作業流程	作業項目	執行機關	
颱風警報發布	A1	海上颱風警報	1.中央氣象局發布海上颱風警報時，颱風行徑路線對本市可能造成影響時，消防局啟動初期緊急應變小組，加強颱風相關訊息之掌握及災害應變中心開設之整備。 2.完成緊急應變小組編組表，通知輪值人員備勤。 3.災害應變中心提升三級以上開設時，消防局負責以、傳真、簡訊及 LINE 等方式之傳遞，同時由臺灣南區氣象中心與市府協力團隊提供颱風警報相關訊息。 4.由消防局救災救護指揮中心受理災情通報及處置。	<ul style="list-style-type: none"> 消防局救災救護指揮中心 臺灣南區氣象中心 協力團隊 	
	A2	海上陸上颱風警報	1.為及早因應戒備，或經本府研判有開設災害應變中心之必要，其開設等級及進駐編組單位，參照臺南市各級災害應變中心成立作業要點之規定辦理。 2.由消防局負責以、傳真、簡訊及 LINE 等方式，通報相關單位進駐，相關單位接獲通報後應於 1 小時內派員進駐。 3.依指揮官或副指揮官之指示，得視實際狀況彈性調整進駐單位或協請中央相關機關派駐協助救災任務。	<ul style="list-style-type: none"> 消防局 	
	A3	啟動 EMIC	災害應變中心成立後，應於內政部消防署 EMIC 系統專案開設，並通報 37 區公所同步登錄開設。	<ul style="list-style-type: none"> 消防局 區公所 	
整備階段	A4	召開整備會議	A4-1	1.由指揮官或副指揮官指示召開颱風整備會議，各機關就其權責事項進行災前整備事項進行報告。	<ul style="list-style-type: none"> 災害防救辦公室 相關機關
		即時訊息發布	A4-2	1.市政府全球資訊網首頁開設災害應變告示網。 2.災害應變中心整備會議決議事項及相關防颱措施宣導。 3.災害事件與社群媒體即時資訊掌握與發布，同步於災害應變告示網露出。	<ul style="list-style-type: none"> 智慧發展中心 新聞及國際關係處
		警戒區劃定與公布	A4-3	1.劃定海岸線、溪流、土石流、漁港泊地警戒管制區及公告等事項。 2.相關機關單位依業管權責協助進行相關管制措施。	<ul style="list-style-type: none"> 消防局 相關機關
		超前佈署與兵力預置	A4-4	1.針對本市易淹水地區或土石流地區研判降雨情形，視需要進行超前佈署，通知搶險搶修開口契約廠商做好人力與裝備整備待命，並協助低窪地區居民進行預防性疏散撤離。 2.國軍依任務轄區預置兵力待命，派遣連絡官進駐市級及區級災害應變中心，並完成相關兵力、裝備及器材整備等相關事宜。 3.啟動防汛巡查編組人員分區巡查。 4.通知自主防災社區動員警戒、巡查、通報及應變機制。 5.進行移動式抽水機預佈作業。 6.掌握區公所砂包數量，並請區公所公佈砂包索取地點。 7.聯繫搶險搶修開口契約廠商待命整備。 8.通報本市各級學校、社福及護理機構加強防颱措施相關整備事宜。	<ul style="list-style-type: none"> 消防局 國軍部隊 水利局 工務局 交通局 各區公所 教育局 衛生局 社會局
		基礎設施整備	A4-5	1.通知抽水站、水閘門、移動式抽水機管理人員待命，並進行油料補充及操作測試，確認可正常運作。 2.通知滯洪池、埤池權管單位配合進行水位預洩降作業。 3.加強在建工程現地查核（如破堤、防汛缺口工程案件），並要求工程廠商落實破堤防汛計畫。 4.易淹水道路、車行地下道、橋梁、交通號誌進行巡查及整備。 5.對廣告招牌、施工圍籬、鷹架，通知所有人加強繫牢穩固。 6.交通設施之巡檢及維護。	<ul style="list-style-type: none"> 水利局 工務局 交通局
		疏散撤離	A4-6	1.指揮官指示對高災害潛勢區域，督導區公所對於危險潛勢區域，執行勸導撤離或強制撤離等事宜。 2.掌握區公所執行疏散撤離之進度及人數。	<ul style="list-style-type: none"> 民政局
		救災物資與收容	A4-7	1.民生救災物資之盤點及儲備事項。 2.對高災害潛勢地區之區公所檢視避難收容處所之開設整備。 3.通報對本市社福機構加強防颱措施相關整備事宜。	<ul style="list-style-type: none"> 社會局
		側溝巡查與清淤	A4-8	1.對低窪地區及易淹水路段請各區清潔區隊加強側溝清淤及巡查。 2.人員及車輛機具待命整備。	<ul style="list-style-type: none"> 環保局
		其他事項	A4-9	防颱措施： 1.運用臺南市「災害應變告示網」及 Line 官方帳號等方式進行有關颱風訊息及防颱措施之宣導。 2.路樹巡檢加固，局部低窪道路、過水路面橋等進行預防性封閉作業。	<ul style="list-style-type: none"> 新聞及國際關係處 工務局 區公所
災中應變	A5	開設前進指揮所	1.指揮官為統籌、調整合體救災資源，掌握災害現場救災及支援需求，指示開設前進指揮所後，消防局應依「臺南市政府災害應變前進指揮所作業規定」，與所在地區公所選定適當地點開設。 2.相關機關接獲指示後應依職權指定適當人員，攜帶必要裝備及器材，至前進指揮所報到，依業務職掌執行救災任務。 3.各進駐人員應確實掌握救災救護處置措施及相關災情資料彙整，同時回報災害應變中心，並於市政府災害應變告示網露出。	<ul style="list-style-type: none"> 消防局 相關局處 災區公所 	
	A6	停止上班上課	1.人事處： (1).依中央氣象局颱風警報單及風力、雨量預報資料，研判是否達停止上班上課之標準，並依「天然災害停止上班上課作業辦法」辦理。 (2).指揮官宣布停止上班上課指示後，立即通報行政院人事行政總處發布訊息。 2.新聞及國際關係處 於市政府災害應變告示網露出並通知各新聞媒體、有線電視網走馬燈、市政府 LINE 官方帳號等，讓民眾知悉。	<ul style="list-style-type: none"> 人事處 新聞及國際關係處 	

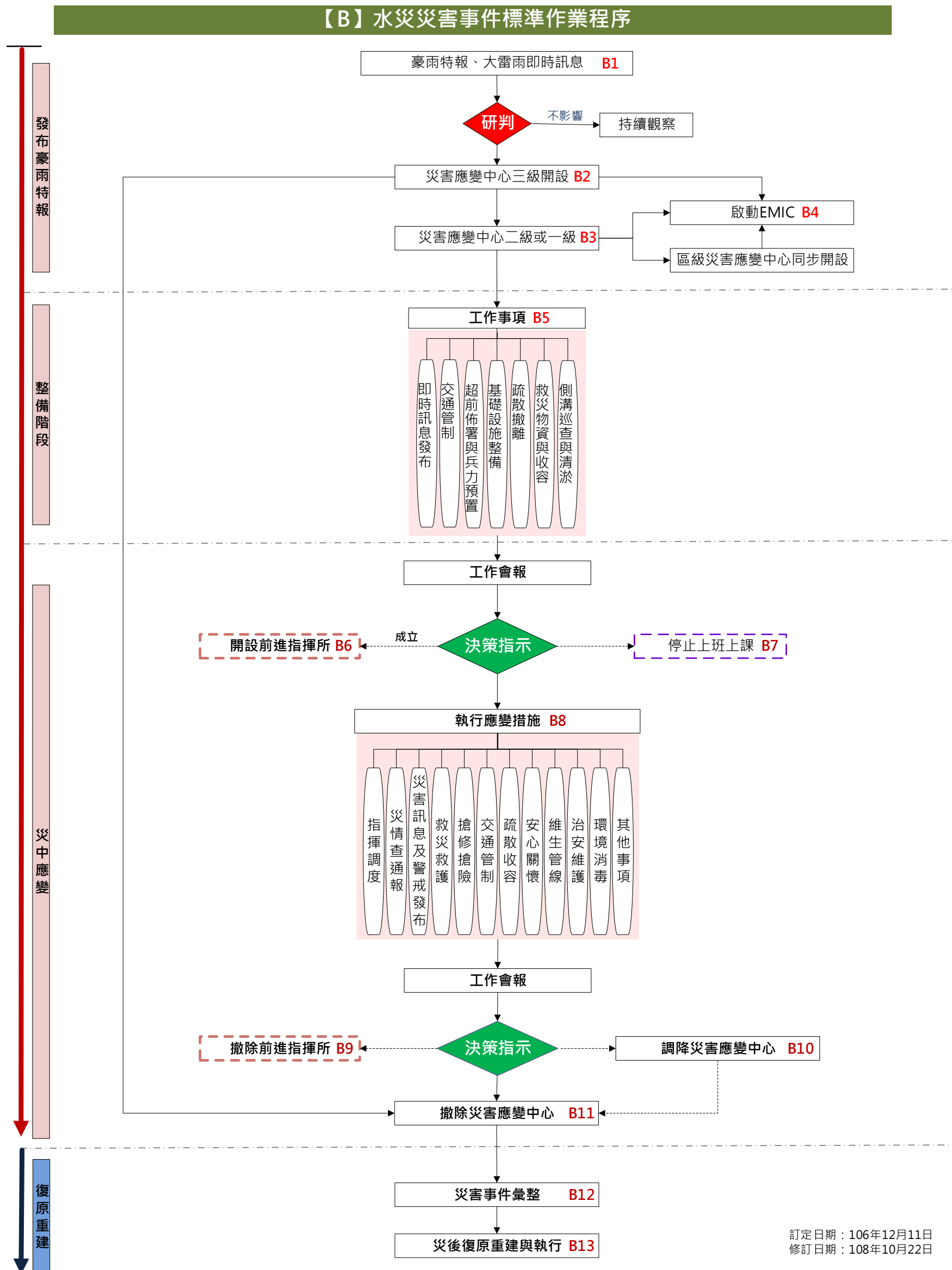
程序	ID	作業流程	作業項目	執行機關
		指揮調度	<p>A7-1</p> <p>1. 統籌救災資源整合:</p> <p>(1). 消防局負責災害現場救災救護人力及機具之調度指揮，以人命搜救為優先，搜救進度隨時向指揮官報告；救護工作則於衛生局人員到達成立急救站後移交指揮權予衛生局。</p> <p>(2). 衛生局應視需要指揮醫療機構成立急救站並指定急救站負責人，負責緊急醫療及急救處置，並將病患依檢傷分類等級做好後送醫院之分配。</p> <p>(3). 工務局負責協助調派大型救災機具(大鋼牙、怪手、挖土機、大貨車等)及專業技術人員。</p> <p>(4). 社會局負責民間慈善機構或社會服務團體及志工參與救災工作，開設捐款帳戶及救濟民生物資整合。</p> <p>(5). 民政局協助確認受災戶名單或罹難者身分及後續相關事宜。</p> <p>(6). 秘書處負責災害現場行政支援、公務車輛調度、前進指揮所、媒體中心、家屬休息中心等相關事情之聯繫。</p> <p>2. 徵用災害現場民間房屋作為緊急應變處所。</p> <p>3. 劃定管制區，嚴禁非救災救護人員及車輛進入。</p> <p>4. 向中央災害應變中心及國軍申請支援。</p>	<ul style="list-style-type: none"> • 消防局 • 工務局 • 衛生局 • 社會局 • 民政局 • 警察局 • 秘書處 • 國軍單位
		災情查通報	<p>A7-2</p> <p>1. 消防局及所屬消防分隊:</p> <p>(1). 各大隊及消防分隊，應依「臺南市政府消防局災情查報通報作業規定」，進行災情查報與通報及救助相關工作。</p> <p>(2). 動員義勇消防、消防救難志工團體等協助災情查報及通報作業，同時就查報人員之查報資料，與警政及其他相關單位之災情資料查證確認。</p> <p>(3). 彙整各查報系統經確認之災情資料，登錄 EMIC 系統並通報各權責機關處理及追蹤掌握災情處理狀況。</p> <p>2. 警察局及所屬分局、分駐(派出):</p> <p>(1). 進駐災害應變中心，負責彙整所屬分局、分駐(派出)所之災情查報資料，與消防及其他相關單位之災情資料查證確認。</p> <p>(2). 各分局及所屬分駐(派出)所，應依職權主動進行災情查報相關工作，並將災情迅速通報警察局、消防局或災害應變中心。</p> <p>(3). 運用警勤區、義警及民防等人員協助災情查報及通報作業。</p> <p>3. 民政局:</p> <p>(1). 進駐災害應變中心，督導各區區公所災情查通報相關工作，與警察局、消防局等其他相關單位進行橫向聯繫作業。</p> <p>(2). 督導各戶政事務所提供必要之戶政資料，以利查詢及受災民眾身份確認。</p> <p>(3). 彙整各區公所淹水災情影響戶數及路段等資料。</p> <p>4. 水利局</p> <p>(1). 進駐災害應變中心，負責彙整市轄各區水利設施等之災情查報資料，並與消防、警察及其他相關單位之災情資料查證確認。</p> <p>(2). 動員防汛編組或協力團隊等人員，協助災情查報及通報作業。</p> <p>5. 區公所</p> <p>(1). 區公所人員、里長、鄰長及社區志工等，應主動進行災情查報資料，彙整及查證確認災情資料(包含影響戶數及路段)，並將災情登錄 EMIC 系統。</p> <p>(2). 對於區內發生之災情，應持續追蹤掌握災情處理狀況及回報災害應變中心。</p> <p>6. 其他機關:</p> <p>發布海上陸上颱風警報後，本市轄內各級學校、文化古蹟、道路橋梁、水庫、環保設施、重要經建設施、維生管線、社福機構、衛生醫療機構、農產畜牧、漁港、各風景區等，各業務主管機關應主動依權責儘速派員進行災情查報，同時彙整及查證確認資料應通報災害應變中心。</p> <p>7. 災害防救辦公室:</p> <p>各業務權責機關提供彙整及查證確認之災情資料，由災害防救辦公室總彙整統計，提供指揮官、新聞處發布訊息，並於市政府災害應變告示網露出，讓民眾知悉。</p>	<ul style="list-style-type: none"> • 消防局 • 警察局 • 民政局 • 水利局 • 區公所 • 防災辦公室 • 相關機關 • 工務局 • 社會局
		災害及警戒訊息發布	<p>A7-3</p> <p>1. 水庫洩洪、淹水警戒、區域排水及河川水位警戒、土石流警戒、颱風暴潮等資訊掌握與發布，必要時運用災害告警系統(CBS)發布災害訊息。</p> <p>2. 隨時掌握最新災情狀況及社群媒體即時資訊，配合災害應變中心之作業，適時發布最新動態。</p> <p>3. 災害應變中心召開工作會報記錄，指揮官裁示事項即時公布於市政府全球資訊網災害應變告示網露出。</p>	<ul style="list-style-type: none"> • 水利局 • 消防局 • 新聞及國際關係處 • 相關機關
		救災救護	<p>A7-4</p> <p>1. 傷患救助:</p> <p>(1). 消防局接獲市民受困(淹水受困、交通事故、落水、土石流等)通報，立即派遣轄區消防分隊出動救生艇，並攜帶救生器材前往救援，將受困市民護送至安全地點。</p> <p>(2). 接獲市民因停電受困電梯報案後，立即派遣轄區消防分隊出動人員至現場處理，將受困市民救出，並通報電梯維修管理廠商協助後續事宜。</p> <p>(3). 事故現場災情擴大時，通報民間救難組織協助緊急處理救災救援工作。</p> <p>(4). 視災害現場需要協助申請內政部空中勤務總隊支援直昇機執行救援任務。</p>	<ul style="list-style-type: none"> • 消防局

程序	ID	作業流程	作業項目	執行機關	
			<p>1.傷患救護:</p> <p>(1). 現場緊急醫療救護指揮官應視需要,指揮醫療機構成立急救站,並指定急救站負責人,負責緊急醫療處理。</p> <p>(2). 緊急醫療救護過程中,現場緊急醫療救護指揮官、急救站負責人及支援醫師等救護人員,得依專長做到院前緊急醫療包紮、急救等前置處理,並將傷病患依其檢傷等級做好後送醫院之分配。</p> <p>(3). 評估災難現場狀況,執行醫療人員及救護車之支援派遣,並將情形回報本市災害應變中心。</p> <p>2.傷亡名單確認:</p> <p>(1). 彙整統計後送醫院處置之傷病患名單及人數,回報災害應變中心(包含傷患姓名、性別、年齡、受傷及醫治情形、後送醫院等資料)。</p> <p>(2). 受傷民眾送往醫院救治後,由轄區分駐派出所員警確認其身份,並通報家屬。</p> <p>(3). 如發生重大災害事件,大量罹難者之處理,由民政局負責後續協調冰櫃、屍袋支援調度,罹難者身份如無直系親人或外籍人士者,應即通知相關單位會同辦理。</p>	<ul style="list-style-type: none"> • 衛生局 • 消防局 • 民政局 • 警察局 	
		搶修搶險	<p>1.水利設施毀損搶修:</p> <p>(1). 水利局接獲通報後,立即通知開口契約廠商及設施權管機關至災害現場進行搶險、搶修作業。</p> <p>(2). 開口契約廠商救災能量不足或災情有擴大之虞時,向中央災害應變中心及國軍申請支援。</p>	<ul style="list-style-type: none"> • 水利局 	
	A7-5		<p>1.道路毀損搶修:接獲通報立即派員前往處理,設置警告標誌及夜間照明設施,進行道路緊急搶通,如無法即時搶通,應規劃替代道路,並將封路訊息透過各種管道,讓用路人及早改道。</p> <p>2.鷹架、施工圍籬或廣告招牌倒塌搶修:通報區公所通知開口契約廠商前往清除或通知物權所有人儘速處理,避免影響交通,危及用路人。</p> <p>3.行道路樹及路燈毀損處理:通報區公所通知開口契約廠商前往清除,必要時通知台電公司協助電線移除。</p> <p>4.易致災區之橋梁或道路封閉:通報區公所針對轄區易致災區之橋梁、過水橋或易淹水路段,派員監看,必要時進行封橋、封路管制措施。</p>	<ul style="list-style-type: none"> • 工務局 • 警察局 • 區公所 	
			<p>1.交通號誌緊急搶修:接獲通報立即通知開口契約廠商派員緊急搶修,重要交通路口協請警察局派員進行交通疏導。</p> <p>2.鐵路阻斷重大交通事故處理:</p> <p>(1). 通知鐵路管理單位派人搶救,協請警察局協助維持交通疏導,規劃替代道路,並透過市府災害應變告示網發布改道訊息。</p> <p>(2). 消防局接獲通報,立即派遣進行救援任務,必要時通知民間救難組織協助,請警察局協助現場交通管制、疏導或改道,儘速排除障礙,恢復交通順暢。</p> <p>3.船舶遇險之處理:</p> <p>(1). 接獲船舶於海域遇險通報後,通知海巡署海岸巡防總局南部地區巡防局第一一海岸巡防總隊及相關單位,請求支援搶救及傷患後送。</p> <p>(2). 船舶在本市漁港區內遇難,立即通報消防局、南部地區巡防局第一一海岸巡防總隊及船東公司,進行相關緊急救援任務。</p> <p>(3). 船舶在本市內陸水域內遇難,立即通報消防局及船東公司,進行相關緊急救援任務。</p>	<ul style="list-style-type: none"> • 交通局 • 消防局 • 警察局 • 漁港及近海管理所 • 第一一岸巡防隊 • 觀光旅遊局 	
		交通管制	A7-6	<p>1.現場管制及交通疏導:</p> <p>(1). 災區警戒管制之執行由各警察分局針對災區周圍相關地理位置實施縱深佈署,以擴大管制空間並依任務需求分置警戒、管制、檢查、監視及交通疏導等崗哨。</p> <p>(2). 負責管制、警戒員警應切實勸(驅)離災區週邊圍觀之民眾,確實淨空現場,維持災區良好秩序,並嚴禁閒雜人等進入封鎖警戒線內,防止歹徒趁機偷竊或其他不法情事。</p> <p>(3). 交通疏導管制,應審視災區實況及救災實際需要,律定交通管制範圍,設置警示標誌及攔阻器材,嚴密管制人車進入。</p> <p>(4). 對於救災路線及應變,路線應全線保持暢通,以利救災活動進行。</p> <p>(5). 對於參與救災工作之義工團體、民間救難團體及志工或採訪之媒體記者應嚴格檢查管制,並派員引導至消防局工作站報到處所辦理報到手續,再由消防局專人引導至各相關工作站接受任務指派。</p> <p>(6). 對各項管制措施應隨時透過大眾傳播媒體或廣播電台隨時播出,以利管制。</p>	<ul style="list-style-type: none"> • 警察局 • 工務局 • 交通局 • 消防局 • 新聞及國際關係處

程序	ID	作業流程	作業項目	執行機關
		疏散收容	A7-7 1.警戒疏散: (1). 監視水文資訊,當各區達淹水警戒、河川警戒水位、沿海地區颱風暴潮、水庫洩洪警戒或水利署通報警戒資訊時,通報各警戒區公所針對水災保全對象進行垂直避難或強制撤離。 (2). 當行政院農委會發布本市轄區為土石流黃色警戒時,通報警戒區域之區公所對保全對象進行疏散避難勸告;土石流紅色警戒時,進行強制疏散撤離。 2.災民收容及救濟: (1). 災民收容救濟作業,依災民登記、災民收容、災民救濟、災民調查與服務與災民遣散等程序辦理,以各區所開設之臨時收容處所為主。 (2). 必要時,由各區公所運用已簽定支援協定之旅宿業作為臨時安置處所。	• 水利局 • 民政局 • 社會局
		安心關懷	A7-8 1. 確認受災戶名冊,即時掌握個案及家屬需求協助依親及短期收容,並提供情緒支持等心理撫慰服務。 2. 視災情啟動個案服務(一戶一社工),全程陪伴,結合專業社福團體,提供即時服務。 3. 受災戶學生安心輔導及就學,由教育局學生輔導諮商中心社工師及心理師個別心理輔導。 4. 視災情協助災區災民及救災人員心理專業服務,並視需要成立安心關懷站,結合心理衛生相關專業人員,提供心理支持、評估或關懷。	• 社會局 • 教育局 • 衛生局
		維生管線	A7-9 電信線路毀損搶修: 1.電信公司接獲線路毀損通報後,應由測量單位測試用戶障礙數量,並立即派員前往處理及回報障礙情形、影響通信範圍、預定修復時間等狀況。 2.重要中繼電路應優先搶修或經調度恢復通話。 3.搶修器具或材料缺乏時,可視狀況提出支援請求。 4.現場搶修作業依照電信公司之標準作業程序或準則辦理,並以安全為優先考量,作業完成後立即回報災害應變中心及區公所。 電桿倒塌或供電線路受損之搶修: 1.台電公司接獲災情通報後,立即派員至現場勘查處理。 2.現場人員確認供電線路受損狀況後立即回報,進行搶修搶通作業,並採取各項安全措施,作業完成後回報本市災害應變中心。 3.對於停電訊息、影響戶數範圍、預估恢復供電時間等,應主動通報災害應變中心及區公所。	• 中華電信公司 • 臺灣電力公司
			天然氣管線洩漏搶修: 1.接獲通報後派員至現場勘查並回報狀況。 2.搶修作業應以安全為優先考量,施工作業時應適時疏散影響範圍內之住戶,及協請警察局派員交通疏導,搶修完成後回報災害應變中心。	• 大台南區天然氣股份有限公司 • 欣南天然氣股份有限公司
			自來水管線毀損搶修: 1.接獲通報後派員至現場勘查並回報狀況。 2.搶修作業短時間內如無法恢復供水,應透過宣傳車、記者會、有線電視網走馬燈、市政府全球資訊網等管道公告週知,並提供給水點應急。 3.對於停水訊息、影響戶數範圍、預估恢復供水時間等,應主動回報災害應變中心及區公所。	• 自來水公司
			治安維護	A7-10 災區治安維護: 1.劃(指)定災區周圍相關區域,實施縱深佈署,以擴大安全警衛空間,依任務需求分置警戒、管制、檢查、監視等崗哨,防範治安事故發生。 2.規劃小區域巡邏區,針對災區及週邊實施巡邏守望。 3.對重點地區或有治安顧慮場所,實施全天候勤務。 4.對可疑人物應嚴密監視,發現有不法活動時,依法逮捕送辦。
		環境消毒	A7-11 1.災區現場設置緊急調度站,提供流動公廁、清潔人員協助周邊環境垃圾清理清除作業。 2.適時進行救災道路路面清掃清洗工作,以抑制揚塵。 3.臨時供水點水質檢測。	• 環保局
		其他事項	A7-12 結合社會資源: 1.積極聯絡民間土木公會、結構公會、建築師公會、績優營造業或土木包工業等廠商,趕往災害現場協助搶險、搶救工作。 2.積極聯絡社會服務團體、志工等,前往災區支援救災與災民收容輔導工作。 3.積極聯絡民間救難團體趕往災害現場進行協助搶救工作。 4.協調動員災區附近工廠廠方或大型企業組織人員,提供救災相關器材或物資配合搶救。 失蹤案件處置: 1.因災害失蹤且有事實足以確認其因災死亡,而未發現遺體者,協助利害關係人向法院申請,裁定其死亡及死亡之時間等證明。	• 工務局 • 社會局 • 消防局 • 經濟發展局 • 勞工局 • 警察局
	A8	撤除前進指揮所	當災害現場已獲控制或規模縮小時,經指揮官指示撤除前進指揮所。	• 消防局
	A9	調降災害應變中心	當風力或降雨量已趨緩或災害事件處理完竣,經指揮官指示災害應變中心調降,區公所同步辦理。	• 消防局

程序	ID	作業流程	作業項目	執行機關
	A10	撤除 災害應變中心	1.中央氣象局發布解除海上陸上颱風警報或本市脫離颱風警戒區後，執行長(消防局長)經評估颱風威脅已降低，報請指揮官同意撤除災害應變中心之開設。 2.災害應變中心撤除後，各權責機關應依業管權責進行後續災後復原重建工作。	<ul style="list-style-type: none"> • 消防局 • 相關機關
復原重建	A11	災害事件彙整	災害應變中心撤除後，各編組單位及各區公所，應將本次颱風災害事件依業務權責之處置措施，一個月內送本府災害防救辦公室彙整及陳報中央災害防救業務主管機關。	<ul style="list-style-type: none"> • 災防辦公室
	A12	災後復原重建 與執行	1.災害應變中心撤除後，本府相關機關及各區公所，視實際災情需求進行災區認定、動支災害準備金進行必要之搶險搶修，如災害準備金不足支應時，應向本府災害防救辦公室提出擴充經費之申請。 2.本府相關機關及各區公所應進行災後復建工程之查報作業，召開預算分配會議，核定災後復建工程案件，後續列管追蹤執行進度及施工品質。	<ul style="list-style-type: none"> • 災防辦公室 • 研究發展考核委員會 • 相關機關 • 區公所

【B】壹、水災災害事件標準作業流程圖



【B】貳、水災災害事件標準作業流程和作業項目及執行(權責)機關一覽表

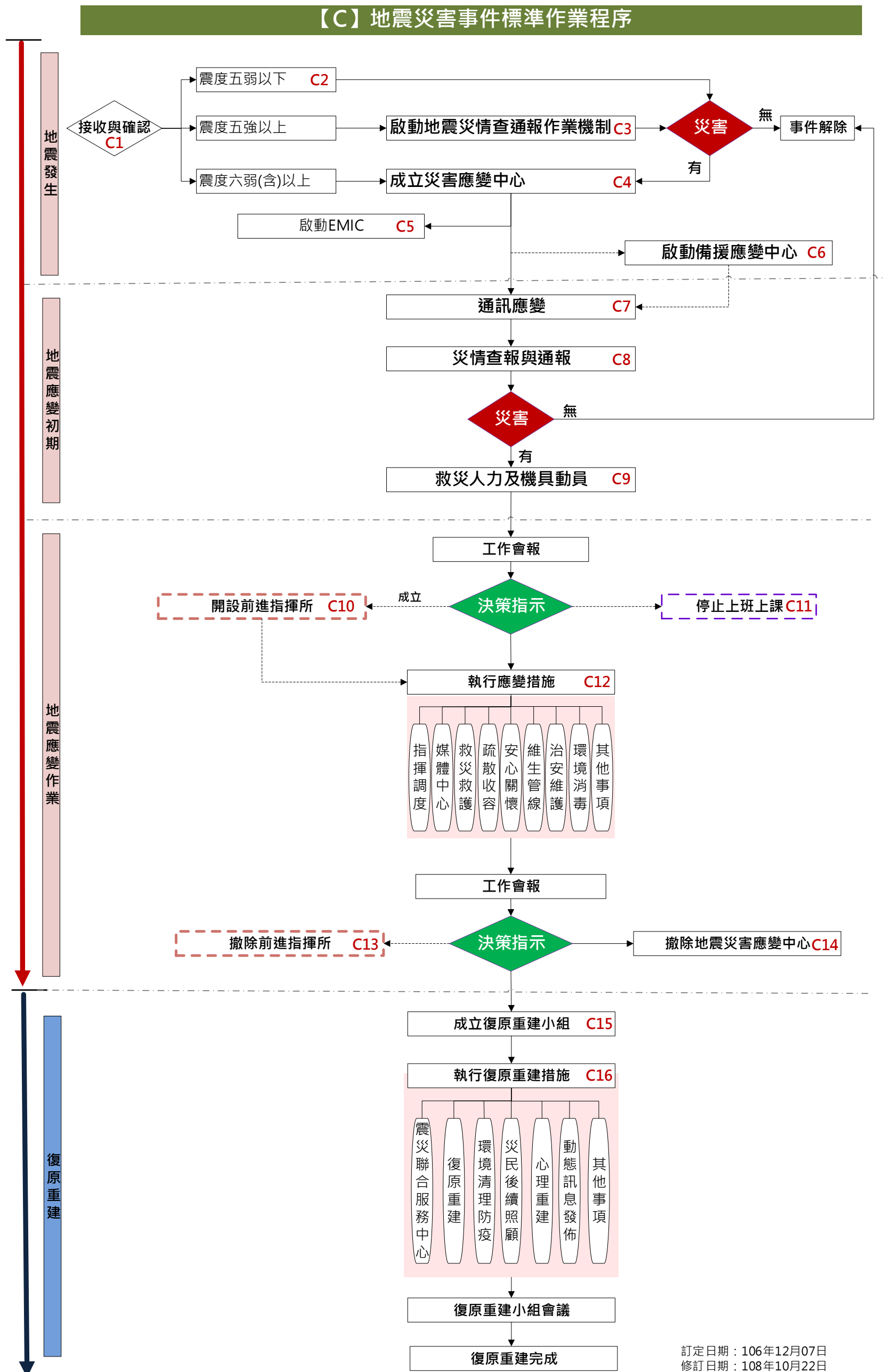
程序	ID	作業流程	作業項目	執行機關
	B1	豪雨特報	中央氣象局發布豪雨特報或大雷雨即時訊息將臺南列為示警區域後，水利局隨時掌握豪雨動態消息，監看各地降雨資訊，水情是否達到河川水位警戒範圍，做好災害應變中心開設層級之準備。	• 水利局
	B2	災害應變中心三級開設	三級開設時，辦理事項如下： 1.輪值人員進駐水情中心，持續監視水情。 2.視需要啟動防汛巡查編組人員分區巡查。 3.防汛編組人員、抽水站、水門、移動式抽水機操作人員及搶險搶修開口契約廠商應保持通訊暢通，並隨時注意水情狀況。 4.由水利局負責以傳真或簡訊或 LINE 等方式通報相關單位。 5.當次豪雨特報或大雷雨即時訊息將臺南列為示警區域後，持續監看觀察後，如對本市未造成影響，解除之。	• 水利局 • 相關機關
	B3	災害應變中心二級或一級開設	4.豪雨特報持續增強，本市列入大豪雨警戒區後，經水利局研判有開設災害應變中心之必要，其開設等級及進駐編組單位，參照臺南市各級災害應變中心成立作業要點之規定辦理。 5.由水利局負責以簡訊、傳真、或電話及 LINE 等方式通報相關進駐單位，相關單位接獲通報後應於 1 小時內派員進駐。 6.依指揮官或副指揮官之指示，得視實際狀況彈性調整進駐單位或協請中央相關機關派駐協助救災任務。	• 水利局
	B4	啟動 EMIC	災害應變中心成立後，應於內政部消防署 EMIC 系統專案開設，並通報 37 區公所同步登錄開設。	• 水利局 • 消防局
整備階段	B5	即時訊息發布	B5-1 1.市政府全球資訊網首頁開設災害應變告示網。 2.災害應變中心整備會議決議事項及相關防範措施宣導。 3.災害事件即時資訊與社群媒體掌握與發布，同步於災害應變告示網露出。	• 智慧發展中心 • 新聞及國際關係處
		交通管制	B5-2 3.對本市易淹水區域之道路或土石流易坍方之路段進行交通管制。 4.對本市轄區過水橋或低窪地區之便橋，必要時應進行預防性之封橋措施，同時加強夜間照明設施。	• 警察局 • 工務局 • 公路主管機關
		超前佈署與兵力預置	B5-3 1.針對本市易淹水或土石流地區研判降雨情形，視需要進行超前佈署，通知搶險搶修開口契約廠商做好人力及機具之整備待命，並協助低窪地區居民進行預防性疏散撤離。 2.國軍依任務轄區預置兵力待命，派遣連絡官進駐市級及區級災害應變中心，並完成相關兵力、裝備及器材整備等相關事宜。 3.通知自主防災社區動員警戒、巡查、通報及應變機制。 4.進行移動式抽水機預佈作業。 5.聯繫搶險搶修開口契約廠商待命整備。 6.掌握區公所砂包數量，並請區公所公佈砂包索取地點。 7.通報本市各級學校、社福及護理機構加強大豪雨相關整備事宜。	• 水利局 • 消防局 • 工務局 • 民政局 • 教育局 • 衛生局 • 社會局 • 國軍單位 • 各區公所
		基礎設施整備	B5-4 1.通知抽水站、水閘門、移動式抽水機管理人員待命，並進行油料補充及操作測試，確認可正常運作。 2.通知滯洪池、埤池權管單位配合進行水位預洩降作業。 3.加強在建工程現地查核（如破堤、防汛缺口工程案件），並要求工程廠商落實破堤防汛計畫。 4.加強車行地下道巡查。 5.交通設施之巡檢及維護。	• 水利局 • 工務局 • 交通局
		疏散撤離	B5-5 1.督導各區公所對於水災潛勢影響範圍之保全對象，執行勸導撤離或強制撤離等事宜。 2.掌握區公所執行疏散撤離之進度及人數。	• 民政局
		救災物資與收容	B5-6 4.民生救災物資之盤點及儲備事項。 5.對高災害潛勢地區之區公所檢視避難收容處所之開設整備。 6.通報對本市社福機構加強大豪雨之防範措施及相關整備事宜。	• 社會局
		側溝巡查與清淤	B5-7 3.對低窪地區及易淹水路段請各區清潔區隊加強側溝清淤及巡查。 4.人員及車輛機具待命整備。	• 環保局
災中應變	B6	開設前進指揮所	3.指揮官為統籌、調整合體救災資源，掌握災害現場救災及支援需求，指示開設前進指揮所後，水利局應依「臺南市政府災害應變前進指揮所作業規定」，與所在地區公所選定適當地點開設。 4.相關機關接獲指示後應依職權指定適當人員，攜帶必要裝備及器材，至前進指揮所報到，依業務職掌執行救災任務。 5.各進駐人員應確實掌握救災救護處置措施及相關災情資料彙整，同時回報災害應變中心，並於市政府災害應變告示網露出。	• 水利局 • 相關局處 • 災區公所
	B7	停止上班上課	1.人事處： (1)依中央氣象局雨量觀測及預報資料，研判是否達停止上班上課之標準，並依「天然災害停止上班上課作業辦法」辦理。 (2)指揮官宣布停止上班上課指示後，立即通報行政院人事行政總處發布訊息。 2.新聞及國際關係處： 於市政府災害應變告示網露出並通知各新聞媒體、有線電視網走馬燈、市政府 LINE 官方帳號等，讓民眾知悉。	• 人事處 • 新聞及國際關係處
	B8	指揮調度	B8-1 2. 統籌救災資源整合： (7). 消防局負責災害現場救災救護人力及機具之調度指揮，以人命搜救為優先，搜救進度隨時向指揮官報告；救護工作則於衛生局人員到達成立急救站後移交指揮官予衛生局。 (8). 衛生局應視需要指揮醫療機構成立急救站並指定急救站負責人，負責緊急醫療及急救處置，並將病患依檢傷分類等級做好後送醫院之分配。	• 消防局 • 工務局 • 衛生局 • 社會局 • 民政局 • 警察局 • 秘書處

程序	ID	作業流程	作業項目	執行機關
			(9). 工務局負責協助調派大型救災機具(大鋼牙、怪手、挖土機、大貨車等)及專業技術人員。 (10). 社會局負責民間慈善機構或社會服務團體及志工參與救災工作，開設捐款帳戶及救濟民生物資整合。 (11). 民政局協助確認受災戶名單或罹難者身份及後續相關事宜。 (12). 秘書處負責災害現場行政支援、公務車輛調度、前進指揮所、媒體中心、家屬休息中心等相關事情之聯繫。 2.徵用災害現場民間房屋作為緊急應變處所。 3.劃定管制區，嚴禁非救災救護人員及車輛進入。 4.向中央災害應變中心及國軍申請支援。	<ul style="list-style-type: none"> 國軍單位
		災情查通報	B8-2 1.消防局及所屬消防分隊: (4). 各大隊及消防分隊，應依「臺南市政府消防局災情查報通報作業規定」，進行災情查報與通報及救助相關工作。 (5). 動員義勇消防、消防救難志工團體等協助災情查報及通報作業，同時就查報人員之查報資料，與警政及其他相關單位之災情資料查證確認 (6). 彙整各查報系統經確認之災情資料，登錄 EMIC 系統並通報各權責機關處理及追蹤掌握災情處理狀況。 2.警察局及所屬分局、分駐(派出): (4). 進駐災害應變中心，負責彙整所屬分局、分駐(派出)所之災情查報資料，與消防及其他相關單位之災情資料查證確認。 (5). 各分局及所屬分駐(派出)所，應依職權主動進行災情查報相關工作，並將災情迅速通報警察局、消防局或災害應變中心。 (6). 運用警勤區、義警及民防等人員協助災情查報及通報作業。 3.民政局: (4). 進駐災害應變中心，督導各區區公所災情查通報相關工作，與警察局、消防局等協力機關進行橫向聯繫作業。 (5). 督導各戶政事務所提供必要之戶政資料，以利查詢及受災民眾身份確認。 (6). 彙整各區公所淹水災情影響戶數及路段等資料。 4.水利局 (1).進駐災害應變中心，負責彙整市轄各區積淹水及水利設施等災情查報資料，並與消防、警察及其他相關單位之災情資料查證確認。 (2).動員防汛編組或協力團隊等人員，協助災情查報及通報作業。 8.區公所 (3). 區公所人員、里長、鄰長及社區志工等，應主動進行災情查報資料，彙整及查證確認災情資料(包含影響戶數及路段)，並將災情登錄 EMIC 系統。 (4). 對於區內發生之災情，應持續追蹤掌握災情處理狀況及回報災害應變中心。 9.其他機關: 發布豪雨特報後，本市轄內各級學校、文化古蹟、道路橋梁、水庫、環保設施、重要經建設施、維生管線、社福機構、衛生醫療機構、農產畜牧、漁港、各風景區等，各業務主管機關應主動依權責儘速派員進行災情查報，同時彙整及查證確認資料應回報災害應變中心。 10.災害防救辦公室: 各業務權責機關提供彙整及查證確認之災情資料，由災害防救辦公室總彙整統計，提供指揮官、新聞處發布訊息，並於市政府災害應變告示網露出，讓民眾知悉。	<ul style="list-style-type: none"> 消防局 警察局 民政局 水利局 工務局 社會局 區公所 災防辦公室 其他機關
		災害及警戒訊息發布	B8-3 4.水庫洩洪、淹水警戒、區域排水及河川水位警戒、土石流警戒等資訊掌握與發布，必要時運用災害告警系統(CBS)發布災害訊息。 5.隨時掌握最新災情狀況及社群媒體即時資訊，配合災害應變中心之作業，適時發布最新動態。 6.災害應變中心召開工作會報記錄，指揮官裁示事項即時公布於市政府災害應變告示網露出。	<ul style="list-style-type: none"> 水利局 消防局 新聞及國際關係處 相關機關
		救災救護	B8-4 1.傷患救助: (1). 消防局接獲市民受困(淹水受困、交通事故、落水、土石流等)通報，立即派遣轄區消防分隊出動救生艇，並攜帶救生器材前往救援，將受困市民護送至安全地點。 (2). 接獲市民因停電受困電梯報案後，立即派遣轄區消防分隊出動人員至現場處理，將受困市民救出，並通報電梯維修管理廠商協助後續事宜。 (3). 事故現場災情擴大時，通報民間救難組織協助緊急處理救災救援工作。 (4). 視災害現場需要協助申請內政部空中勤務總隊支援直昇機執行救援任務。 3.傷患救護: (4). 現場緊急醫療救護指揮官應視需要，指揮醫療機構成立急救站，並指定急救站負責人，負責緊急醫療處理。 (5). 緊急醫療救護過程中，現場緊急醫療救護指揮官、急救站負責人及支援醫師等救護人員，得依專長做到院前緊急醫療包紮、急救等前置處理，並將傷病患依其檢傷等級做好後送醫院之分配。 (6). 評估災難現場狀況，執行醫療人員及救護車之支援派遣，並將情形回報災害應變中心。 4.傷亡名單確認: (4). 彙整統計後送醫院處置之傷病患名單及人數，回報災害應變中心(包含傷患姓名、性別、年齡、受傷及醫治情形、後送醫院等資料)。 (5). 受傷民眾送往醫院救治後，由轄區分駐派出所員警確認其身份，並通	<ul style="list-style-type: none"> 消防局 衛生局 消防局 民政局 警察局

程序	ID	作業流程	作業項目	執行機關	
			報家屬。 (6). 如發生重大災害事件，大量罹難者之處理，由民政局負責後續協調冰櫃、屍袋支援調度，罹難者身份如無直系親人或外籍人士者，應即通知相關單位會同辦理。		
		搶修搶險	2.水利設施毀損搶修: (3). 水利局接獲通報後，立即通知開口契約廠商及設施權管機關至災害現場進行搶險、搶修作業。 (4). 開口契約廠商救災能量不足或災情有擴大之虞時，向中央災害應變中心及國軍申請支援。	• 水利局	
			1.道路毀損之搶修：派員前往處理，置警告標誌並進行道路緊急補強工作。 2.鷹架及廣告招牌倒塌之搶修：通報區公所通知開口契約廠商前往清除倒塌之鷹架或廣告招牌，使道路恢復暢通。 3.路樹及路燈毀損之處理：通報區公所通知開口契約廠商前往清除倒塌之路樹或毀損路燈。 4.易致災區橋樑封閉及道路封閉：通報區公所針對轄區易致災區之橋梁、過水橋或易淹水路段，派員監看，必要時進行封橋、封路管制措施。	• 工務局 • 警察局 • 區公所	
			4.交通號誌緊急搶修：接獲通報立即通知開口契約廠商派員緊急搶修，重要交通路口協請警察局派員進行交通疏導。 5.鐵公路阻斷重大交通事故處理： (1). 通知鐵公路管理單位派人搶救，協請警察局協助維持交通疏導，規劃替代道路，並透過市府災害應變告示網發布改道訊息。 (2). 消防局接獲通報，立即派遣進行道路救援任務，必要時通知民間救難組織協助，請警察局協助現場交通管制、疏導或改道，儘速排除障礙，恢復交通順暢。 6.船舶遇險之處理： (4). 接獲船舶於海域遇險通報後，通知海巡署海岸巡防總局南部地區巡防局第一一海岸巡防總隊及相關單位，請求支援搶救及傷患後送。 (5). 船舶在本市漁港區內遇難，立即通報消防局、南部地區巡防局第一一海岸巡防總隊及船東公司，進行相關緊急救援任務。 (6). 船舶在本市內陸水域內遇難，立即通報消防局及船東公司，進行相關緊急救援任務。	• 交通局 • 消防局 • 警察局 • 漁港及近海管理所 • 第一一岸巡隊 • 觀光旅遊局	
			2. 現場管制及交通疏導： (7). 災區警戒管制之執行由各警察分局針對災區周圍相關地理位置實施縱深佈署，以擴大管制空間並依任務需求分置警戒、管制、檢查、監視及交通疏導等崗哨。 (8). 負責管制、警戒員警應切實勸（驅）離災區週邊圍觀之民眾，確實淨空現場，維持災區良好秩序，並嚴禁閒雜人等進入封鎖警戒線內，防止歹徒趁機偷竊或其他不法情事。 (9). 交通疏導管制，應審視災區實況及救災實際需要，律定交通管制範圍，設置警示標誌及攔阻器材，嚴密管制人車進入。 (10). 對於救災路線及應變，路線應全線保持暢通，以利救災活動進行。 (11). 對於參與救災工作之義工團體、民間救難團體及志工或採訪之媒體記者應嚴格檢查管制，並派員引導至消防局工作站報到處所辦理報到手續，再由消防局專人引導至各相關工作站接受任務指派。 (12). 對各項管制措施應隨時透過大眾傳播媒體或廣播電台隨時播出，以利管制。	• 警察局 • 工務局 • 交通局 • 消防局 • 新聞及國際關係處	
		疏散收容	B8-7	3.警戒疏散: (3). 監視水文資訊，當各區達淹水警戒、河川警戒水位、水庫洩洪警戒或水利局通報警戒資訊時，通報各警戒區公所針對水災保全對象進行垂直避難或強制撤離。 (4). 當行政院農委會發布本市轄區為土石流黃色警戒時，通報警戒區域之區公所對保全對象進行疏散避難勸告；土石流紅色警戒時，進行強制疏散撤離。 4.災民收容及救濟: (3). 災民收容救濟作業，依災民登記、災民收容、災民救濟、災民調查與服務與災民遣散等程序辦理，以各區所開設之臨時收容處所為主。 (4). 必要時，由各區公所運用已簽定支援協定之旅宿業作為臨時安置處所。	• 水利局 • 民政局 • 社會局
		安心關懷	B8-8	5. 確認受災戶名冊，即時掌握個案及家屬需求協助依親及短期收容，並提供情緒支持等心理撫慰服務。 6. 視災情啟動個案服務(一戶一社工)，全程陪伴，結合專業社福團體，提供即時服務。 7. 受災戶學生安心輔導及就學，由教育局學生輔導諮商中心社工師及心理師個別心理輔導。 8. 視災情協助災區災民及救災人員心理專業服務，並視需要成立安心關懷站，結合心理衛生相關專業人員，提供心理支持、評估或關懷。	• 社會局 • 教育局 • 衛生局
		維生管線	B8-9	電信線路毀損搶修： 5.電信公司接獲線路毀損通報後，應由測量單位測試用戶障礙數量，並立即派員前往處理及回報障礙情形、影響通信範圍、預定修復時間等狀況。 6.重要中繼電路應優先搶修或經調度恢復通話。 7.搶修器具或材料缺乏時，可視狀況提出支援請求。 8.現場搶修作業依照電信公司之標準作業程序或準則辦理，並以安全為優先考量，作業完成後立即回報災害應變中心及區公所。	• 中華電信公司

程序	ID	作業流程	作業項目	執行機關		
			電桿倒塌或供電線路受損之搶修： 4.台電公司接獲災情通報後，立即派員至現場勘查處理。 5.現場人員確認供電線路受損狀況後立即回報，進行搶修搶通作業，並採取各項安全措施，作業完成後回報本市災害應變中心。 6.對於停電訊息、影響戶數範圍、預估恢復供電時間等，應主動回報本市災害應變中心及區公所。	• 臺灣電力公司		
			天然氣管線洩漏搶修： 3.接獲通報後派員至現場勘查並回報狀況。 4.搶修作業應以安全為優先考量，施工作業時應適時疏散影響範圍內之住戶，及協請警察局派員交通疏導，搶修完成後回報本市災害應變中心及區公所。	• 大台南區天然氣股份有限公司 • 欣南天然氣股份有限公司		
			自來水管線毀損搶修： 4.接獲通報後派員至現場勘查並回報狀況。 5.搶修作業短時間內如無法恢復供水，應透過宣傳車、記者會、有線電視網走馬燈、市政府全球資訊網等管道公告週知，並提供給水點應急。 6.對於停水訊息、影響戶數範圍、預估恢復供水時間等，應主動回報本市災害應變中心及區公所。	• 自來水公司		
	治安維護	B8-10	災區治安維護： 5.劃（指）定災區周圍相關區域，實施縱深佈署，以擴大安全警衛空間，依任務需求分置警戒、管制、檢查、監視等崗哨，防範治安事故發生。 6.規劃小區域巡邏區，針對災區及週邊實施巡邏守望。 7.對重點地區或有治安顧慮場所，實施全天候勤務。 8.對可疑人物應嚴密監視，發現有不法活動時，依法逮捕送辦。	• 警察局		
	環境消毒	B8-11	4.災區現場設置緊急調度站，提供流動公廁、環境清潔人員協助周邊環境垃圾清理清除作業。 5.適時進行救災道路路面清掃清洗工作，以抑制揚塵。 6.臨時供水點水質檢測。	• 環保局		
		其他事項	B8-12	結合社會資源： 1.積極聯絡民間土木工會、結構工會、建築師工會、績優營造業或土木包工業等廠商，趕往災害現場協助搶險、搶救工作。 2.積極聯絡社會服務團體、志工等，前往災區支援救災與災民收容輔導工作。 3.積極聯絡民間救難團體趕往災害現場進行協助搶救工作。 4.協調動員災區附近工廠廠方或大型企業組織人員，提供救災相關器材或物資配合搶救。 失蹤案件處置： 1.因災害失蹤且有事實足以確認其因災死亡，而未發現遺體者，協助利害關係人向法院申請，裁定其死亡及死亡之時間等證明。	• 工務局 • 社會局 • 消防局 • 經濟發展局	
			B9	撤除前進指揮所	當災害現場已獲控制或規模縮小時，經指揮官指示撤除之。	• 水利局
			B10	調降 災害應變中心	當降雨量已趨緩或災害事件處理完竣，經指揮官指示災害應變中心調降，區公所同步辦理。	• 水利局
			B11	撤除 災害應變中心	3.中央氣象局發布解除豪雨特報後，執行長(水利局長)經評估威脅已降低，報請指揮官同意撤除災害應變中心之開設。 4.災害應變中心撤除後，各權責機關應依業管權責進行後續災後復原重建工作。	• 水利局 • 相關機關
	復原重建	B12	災害事件彙整	災害應變中心撤除後，各編組單位及各區公所，應將本次水災災害事件依業務權責處置措施，一個月內送本府災害防救辦公室彙整及陳報中央災害防救業務主管機關。	• 災防辦公室	
B13		災後復原重建 與執行	3.災害應變中心撤除後，本府相關機關及各區公所，視實際災情需求動支災害準備金進行必要之搶險搶修，如災害準備金不足支應時，應向本府災害防救辦公室提出擴充經費之申請。 4.本府相關機關及各區公所應進行災後復建工程之查報作業，召開預算分配會議，核定災後復建工程案件，後續列管追蹤執行進度及施工品質。	• 災防辦公室 • 研究發展考核委員會 • 相關機關 • 區公所		

【C】壹、地震災害事件標準作業流程圖



【C】貳、地震災害事件標準作業流程和作業項目及執行(權責)機關一覽表

程序	ID	作業流程	作業項目	執行機關
地震發生後	C1	接收與確認	1. 接收中央氣象局「強震即時警報」後，確認本次地震規模及震央位置。 2. 依中央氣象局「地震報告」確認本市最大震度及震央位置，當本市震度達五級以上時，以 LINE、電話或無線電等方式通報消防局局長。	• 消防局救災救護指揮中心
	C2	震度未達五級時	1. 強震即時警報顯示本市震度五級以下，經通報查證有災情發生後，立即成立地震災害應變中心。 2. 經查證本市轄內無災情發生後，本次地震警報解除。	
	C3	震度五強以上時	1. 立即啟動地震災情查通報作業機制，消防局參照「臺南市政府消防局災情查報通報作業規定」，通報各大隊及分隊進行災情查報作業。 2. 災害應變中心各編組單位及區公所應依本府「地震災情查報通報作業機制」及「臺南市政府災情查報通報作業規定」主動進行災情查通報作業，並於 1 小時內填具「災情查報表」或以 LINE 回報災害應變中心。 3. 經通報查證本市轄內有重大災情發生後，應立即成立地震災害應變中心。 4. 經查證無重大災情發生後，本次地震警報解除。	• 消防局 • 區公所 • 相關機關
	C4	震度六弱以上時	1. 接獲中央氣象局「強震即時警報」及「地震報告」後，確認本次地震震度達六級以上，立即成立地震災害應變中心，由消防局負責以電話、傳真、簡訊及 LINE 等方式，依「臺南市各級災害應變中心作業點」規定，通報各編組單位派員進駐，同時通報各區公所同步開設。各編組單位應指派主管層級以上或熟悉防救災業務人員進駐。 2. 各編組單位及區公所應依業務權責成立緊急應變小組，並執行災害應變中心交付之任務。 3. 各編組單位及區公所應依本府「地震災情查報通報作業機制」及「臺南市政府災情查報通報作業規定」，主動進行災情查通報作業，並於 1 小時內填具「災情查報表」或以 LINE 回報災害應變中心；對於有災情發生之主管機關應隨時回報，並於 3 小時內續報。 4. 災害應變中心成立後，由消防局開設 EMIC 系統，並通報中央災害應變中心，以利災情傳遞及聯絡相關事宜。 5. 當地震發生後，如造成通訊中斷無法進行電話、傳真、簡訊及 LINE 通報時，各編組單位應不待通知自動指派人員進駐。 6. 各編組單位及區公所於災害應變中心開設後，應建立 24 小時聯繫窗口，指定專人負責聯繫協調事宜。	• 消防局 • 相關局處
	C5	啟動 EMIC	災害應變中心成立後，應於內政部消防署 EMIC 系統專案開設，並通報 37 區公所同步登錄開設。	• 消防局 • 區公所
	C6	啟動備援應變中心	1. 地震災害應變中心成立地點為消防局 6 樓(安平區永華路二段 898 號)，如消防局大樓因強烈地震造成毀損，無法正常運作，經市長裁示啟動民治備援災害應變中心(新營區三興街 380 號)或適當之地點。 2. 啟動備援災害應變中心後，由消防局負責以電話、傳真、emome 簡訊及 LINE 等方式，通報中央災害應變中心、各編組單位及區公所知悉。 3. 備援災害應變中心之聯繫電話及開設地點，應發布新聞或透過 LINE、有線電視網走馬燈、市政府災害應變告示網等管道，讓民眾知悉。	• 消防局

程序	ID	作業流程	作業項目	執行機關
地震應變初期	C7	通訊應變	<p>1.無線電站台應變機制:</p> <p>I.消防局:</p> <p>(1). 當強烈地震造成無線電站台倒塌或傾斜時，如影響大凍山、仙公廟無線電站台通訊效能，則切換指揮頻道至梅嶺站台(N12)；如影響南科、經緯無線電站台通訊效能，則切換指揮頻道至大遠百站台(N14)；或由消防局指揮中心切換指揮頻道站台做為因應。</p> <p>(2). 地震災害發生後，為避免各大隊、分隊間無線電通訊相互干擾，影響救災救護任務，由消防局律定救災救護無線電替用專屬頻道。</p> <p>II.警察局</p> <p>在強烈地震時，勤務指揮中心啟動災情查報作業，並了解無線電運作情形;另無線電均有直通功能鍵，當無線電臺因地震災害損壞時，只需按下功能鍵即可不經受災站台轉播直接通訊，且有機動轉播機設備，可即時架設恢復受損站臺轄區通訊。</p> <p>III.民政局</p> <p>透過 37 區民政體系無線電系統，作為災情傳遞之備援通訊方式。</p> <p>2.移動式無線電轉播應變機制:</p> <p>(1). 新營、麻豆、佳里、新市、南科、復興、永華、特搜、南門等分隊所配置之移動式無線電轉播機，所屬無線電站台因故障無法使用時，由配置單位至災害現場架設 3 公尺天線，並將無線電頻道調整至 N16。必要時，指揮中心得調動鄰近分隊所屬移動式轉播機支援通訊。</p> <p>(2). 通知本市義消通訊中隊，至災害現場架設臨時通訊站。</p> <p>3.衛星電話應變機制:</p> <p>當強烈地震發生後，造成無線電站台無法啟動，災害應變中心及消防局所屬大隊、分隊、特搜分隊等，應立即使用 Thuraya 衛星電話或 Inmarsat 海事衛星電話，作為對外聯絡通報系統。</p> <p>4.其他通訊應變機制:</p> <p>(1). 通知維護廠商協助於災害應變中心或災害現場儘速安裝備援設備(移動式轉播機)，以利執行救災救護任務，並通報中華電信公司儘速恢復通訊暢通。</p> <p>(2). 依據「臺南市政府消防局救災指揮通信平臺車暨種子教官管理實施計畫」派遣通訊平台車，建立通訊、衛星電話聯繫平台。</p>	<ul style="list-style-type: none"> • 消防局 • 警察局 • 民政局

程序	ID	作業流程	作業項目	執行機關
	C8	災情查報與通報	<p>1.消防局及所屬消防分隊:</p> <p>(7). 各大隊及消防分隊，應依「臺南市政府消防局災情查報通報作業規定」，進行災情查報與通報及救助相關工作。</p> <p>(8). 動員義勇消防、消防救難志工團體等協助災情查報及通報作業，同時就查報人員之查報資料，與警政及其他相關單位之災情資料查證確認</p> <p>(9). 彙整各查報系統經確認之災情資料，登錄 EMIC 系統並通報各權責機關處理及追蹤掌握災情處理狀況。</p> <p>2.警察局及所屬分局、分駐（派出）:</p> <p>(7). 進駐災害應變中心，負責彙整所屬分局、分駐（派出）所之災情查報資料，與消防及其他相關單位之災情資料查證確認。</p> <p>(8). 各分局及所屬分駐（派出）所，應依職權主動進行災情查報相關工作，並將災情迅速通報警察局、消防局或本市災害應變中心。</p> <p>(9). 運用警勤區、義警及民防等人員協助災情查報及通報作業。</p> <p>3.民政局:</p> <p>(7). 進駐災害應變中心，督導各區公所災情查通報相關工作，與警察局、消防局等協力機關進行橫向聯繫作業。</p> <p>(8). 督導各戶政事務所提供必要之戶政資料，以利查詢及受災民眾身份確認。</p> <p>4.水利局</p> <p>(5). 進駐災害應變中心，負責彙整轄區水資源回收中心、雨(污)水下水道、抽水站、水利設施等結構安全之災情查報資料，並與消防、警察及其他相關單位之災情資料查證確認。</p> <p>(6). 動員防汛編組人員或協力團隊等人員協助災情查報及通報作業。</p> <p>5.區公所</p> <p>(1). 各區公所人員、里長、鄰長及社區志工等，應主動進行災情查報資料，彙整及查證確認災情資料，並將災情登錄 EMIC 系統。</p> <p>(2). 對於區內發生之災情，應持續追蹤掌握災情處理狀況及回報災害應變中心。</p> <p>6.工務局</p> <p>(1). 針對轄內道路橋梁進行巡檢及預防性封閉作業。</p> <p>(2). 確保公有建築物安全與否。</p> <p>(3). 土壤液化災情掌握及確認。</p> <p>7.相關機關:</p> <p>強烈地震發生後，本市轄內各級學校、文化古蹟、水庫、環保設施、重要經建設施、維生管線、社福機構、衛生醫療機構、農產畜牧、漁港、各風景區等，各業務主管機關應主動依權責儘速派員進行災情查報，同時彙整及查證確認資料後，應回報災害應變中心。</p> <p>8.災害防救辦公室:</p> <p>各業務權責機關提供彙整及查證確認之災情資料，由災害防救辦公室總彙整統計，提供指揮官、新聞處發布訊息，並於市政府災害應變告示網露出，讓民眾知悉。</p>	<ul style="list-style-type: none"> • 消防局 • 警察局 • 民政局 • 水利局 • 工務局 • 區公所 • 災防辦公室 • 相關機關

程序	ID	作業流程	作業項目	執行機關
	C9	救災人力及機具動員	<p>1.消防局及所屬消防分隊:</p> <p>(1). 通知各大隊及所屬消防分隊，所有同仁立即停止輪休，並返隊報到，依任務指派至指定災害現場進行救災救護工作。</p> <p>(2). 通報本市義消及民間救難團體協助救災救護任務，同時攜帶相關救災裝備，迅速前往各分隊報到，待命接受各大隊及分隊之任務派遣。</p> <p>(3). 動員民間重機具廠商協助救災，通知本市轄內可供調度徵用之重機具廠商，依任務指派至指定災害現場協助救災工作。</p> <p>(4). 當災情擴大超過本市人力所能負荷時，立即向中央請求支援協助或啟動縣市支援協定。</p> <p>2.工務局及所屬大隊:</p> <p>(1). 立即通知開口契約廠商至指定災害現場進行搶險、搶修、搶通作業。</p> <p>(2). 動員本市營造工程業者或廠商，協助調度人力及機具至指定災害現場進行救災任務。</p> <p>(3). 動員臺灣省土木技師公會、本市建築師公會、結構技師公會人員等，對建築物受損進行緊急評估或參與建物倒塌搶救提供專業技術。</p> <p>3.衛生局及所屬衛生所:</p> <p>(1). 立即通知醫事人員待命，視需要指定人員至災害現場進行救護醫療任務，並緊急召回休假之人員。</p> <p>(2). 動員本市急救責任醫院啟動大量傷患應變機制，依流程召回醫事人員，準備協助大量傷患之醫療照顧或至指定災區成立急救站。</p> <p>4.社會局:</p> <p>(1). 立即通知本市列冊祥和志工或民間志工組織、NGO、慈善宗教團體等，至災害現場協助相關社會救助及關懷行動。</p> <p>(2). 通知救濟物資開口契約廠商，準備相關民生救濟物品，依指示送達指定地點。</p> <p>(3). 與災區之區公所聯繫開設災民收容處所或簽署支援協定之飯店、汽車旅館、民宿、宗教寺廟提供臨時收容處所。</p> <p>5.國軍部隊:</p> <p>(1). 災害應變中心成立後，國軍秉持「救災視同作戰」任務指示，視災害現場需要，派遣必要之兵力及機具，由消防局統一指揮救災工作。</p> <p>(2). 當災情擴大需調用更多兵力及機具投入救災工作時，向臺南市後備指揮部提出申請。</p> <p>6.相關機關:</p> <p>(1). 立即通知維生管線單位，進行通訊電信、電力、天然氣及水管之災情掌握。</p>	<ul style="list-style-type: none"> • 消防局 • 工務局 • 衛生局 • 社會局 • 國軍單位 • 相關機關
地震應變作業	C10	開設前進指揮所	<p>6.指揮官為統籌、調整合體救災資源，掌握災害現場救災及支援需求，指示開設前進指揮所後，消防局應依「臺南市政府災害應變前進指揮所作業規定」，與所在地區公所選定適當地點開設。</p> <p>7.相關機關接獲指示後應依職權指定適當人員，攜帶必要裝備及器材，至前進指揮所報到，依業務職掌執行救災任務。</p> <p>8.各進駐人員應確實掌握救災救護處置措施及相關災情資料彙整，同時回報災害應變中心，並於市政府災害應變告示網露出。</p>	<ul style="list-style-type: none"> • 消防局 • 前進指揮所進駐單位 • 災害轄區公所
	C11	停止上班上課	<p>3. 人事處:</p> <p>(1). 地震過後，依災情彙整通報資料，研判本市或局部行政區域是否達停止上班上課之標準，並依「天然災害停止上班上課作業辦法」辦理。</p> <p>(2). 指揮官宣布本市或局部行政區域停止上班上課指示後，立即通報行政院人事行政總處發布訊息。</p> <p>4. 新聞及國際關係處:</p> <p>於市政府災害應變告示網露出並通知各新聞媒體、有線電視網走馬燈、市政府 LINE 官方帳號等，讓民眾知悉。</p>	<ul style="list-style-type: none"> • 人事處 • 新聞及國際關係處

程序	ID	作業流程	作業項目	執行機關
	C12	執行應變措施	C12-1 指揮調度 <ol style="list-style-type: none"> 1. 統籌救災資源整合: <ol style="list-style-type: none"> (13). 消防局負責災害現場救災救護人力及機具之調度指揮，以人命搜救為優先，搜救進度隨時向指揮官報告；救護工作則於衛生局人員到達成立急救站後移交指揮權予衛生局。 (14). 衛生局應視需要指揮醫療機構成立急救站並指定急救站負責人，負責緊急醫療及急救處置，並將病患依檢傷分類等級做好後送醫院之分配。 (15). 工務局負責協助調派大型救災機具(大鋼牙、怪手、挖土機、大貨車等)及專業技術人員。 (16). 社會局負責民間慈善機構或社會服務團體及志工參與救災工作，開設捐款帳戶及救濟民生物資整合。 (17). 民政局協助確認受災戶名單或罹難者身分及後續相關事宜。 (18). 秘書處負責災害現場行政支援、公務車輛調度、前進指揮所、媒體中心、家屬休息中心等相關事情之聯繫。 2. 徵用災害現場民間房屋作為緊急應變處所。 3. 劃定管制區，嚴禁非救災救護人員及車輛進入。 4. 向中央災害應變中心及國軍申請支援。 	<ul style="list-style-type: none"> • 消防局 • 工務局 • 衛生局 • 社會局 • 民政局 • 警察局 • 秘書處 • 國軍單位
			C12-2 媒體中心 <ol style="list-style-type: none"> 1. 成立媒體中心: <ol style="list-style-type: none"> (1). 指定新聞發言人，負責新聞媒體溝通聯繫，掌握最新災情處置狀況，定時召開記者會，讓家屬了解救災執行進度。 (2). 設置媒體採訪區，指揮官或新聞發言人，適時接受現場採訪，以提供災民最新救災訊息。 (3). 架設災情看板，隨時更新，提供相關訊息，同時於市政府災害應變告示網同步揭露，讓社會大眾知悉。 2. 提供新聞媒體必要的空間及設施(如網路、WiFi)。 	<ul style="list-style-type: none"> • 新聞及國際關係處

程序	ID	作業流程	作業項目	執行機關
			<p>1.受困民眾救出：</p> <ol style="list-style-type: none"> (1). 災害現場以人命搜救為優先，利用搜救犬、生命探測儀器，確認受困民眾位置，進行搜救任務。 (2). 為防止二次危害，災害現場應勘查研判確認建築物無倒塌之虞，搜救人員及救難團體必須聽從指揮官任務指派，才能進入現場搜救。 (3). 搶救初期應以人工挖掘方式為首要，災害現場經歷多方探測已無生命徵象，或經歷 72 小時後與受難家屬協商後，可採重機械開挖方式進行救援。 (4). 重機械拆解開挖過程，應視狀況隨時徵詢土木或結構技師等專業意見及進行支撐作業。如發現受困民眾，應評估後續救災處置措施及救出。 (5). 如受困民眾已罹難，儘可能對大體保持完整，將其送往罹難者收容中心或殯儀館，依罹難者遺體處理相關作業程序辦理。 (6). 視災害現場需要協助申請內政部空中勤務總隊支援直昇機執行救援任務。 <p>2.大量傷患救護：</p> <ol style="list-style-type: none"> (1). 現場緊急醫療救護指揮官應視需要，指揮醫療機構成立急救站，並指定急救站負責人，負責緊急醫療處理。 (2). 緊急醫療救護過程中，現場緊急醫療救護指揮官、急救站負責人及支援醫師等救護人員，得依專長做到院前緊急醫療包紮、急救等前置處理，並將傷病患依其檢傷等級做好後送醫院之分配。 (3). 評估災害現場狀況，執行醫療人員及救護車之支援派遣，並將情形回報災害應變中心。 (4). 調派專業心理輔導員進駐急救站，對現場受困災民及救災人員隨時提供心理諮詢服務。 (5). 彙整統計後送醫院處置之傷病患名單及人數，回報災害應變中心。 <p>3.傷亡名單確認：</p> <ol style="list-style-type: none"> (1). 彙整統計後送醫院處置之傷病患名單及人數，回報災害應變中心(包含傷患姓名、性別、年齡、受傷及醫治情形、後送醫院等資料)。 (2). 受傷民眾送往醫院救治後，由轄區分駐派出所員警確認其身份，並通報家屬。 (3). 如發生重大災害事件，大量罹難者之處理，由民政局負責後續協調冰櫃、屍袋支援調度，罹難者身份如無直系親人或外籍人士者，應即通知相關單位會同辦理。 <p>4.火災搶救或引發複合式災害： 災害現場因地震觸發火源，點燃建築物內可燃物，產生區域性多點火災現象，引發複合式災害，由消防局依業務職權啟動 CCIO 機制，救災人力、車輛視災害現場彈性調度運用，調派進行救災滅火。</p> <p>5.路基下陷、橋梁道路毀損搶修：</p> <ol style="list-style-type: none"> (1).通報轄區員警派員至現場協助設置警告標示禁止通行及疏導交通。 (2).由工務局負責通報開口契約廠商進行搶險、搶修、搶通作業，儘速恢復交通順暢，若毀損嚴重，短期間無法修護，應封閉現場做好管制措施，避免發生二次傷害。 (3).橋梁道路封閉後，應規劃道路替代路線，同時發布新聞，並於市政府災害應變告示網揭露，讓用路人及早改道行駛。 	<ul style="list-style-type: none"> • 消防局 • 衛生局 • 警察局 • 民政局 • 工務局 • 水利局 • 交通局
		C12-3 救災救護	<p>6.堤防、水利設施及水資源回收中心等毀損搶修：</p> <ol style="list-style-type: none"> (1). 水利局接獲通報後，立即通知開口契約廠商及設施權管機關至災害現場進行搶險、搶修作業。 (2). 開口契約廠商救災能量不足或災情有擴大之虞時，向中央災害應變中心及國軍申請支援。 <p>7.公有建築物毀損搶修：</p> <ol style="list-style-type: none"> (1). 強烈地震過後，本府各業務主管機關及區公所應儘速派員勘查通報，如有毀損應立即封閉現場管制人員進出，以維安全。 (2). 動支災害準備金或通知開口契約廠商致災害現場進行搶修作業。 (3). 協請臺灣省土木技師公會、本市建築師公會、結構技師公會人員等，對該公有建築物受損進行緊急評估，經評估列為危險建築物後，提報災後復原重建工程。 	

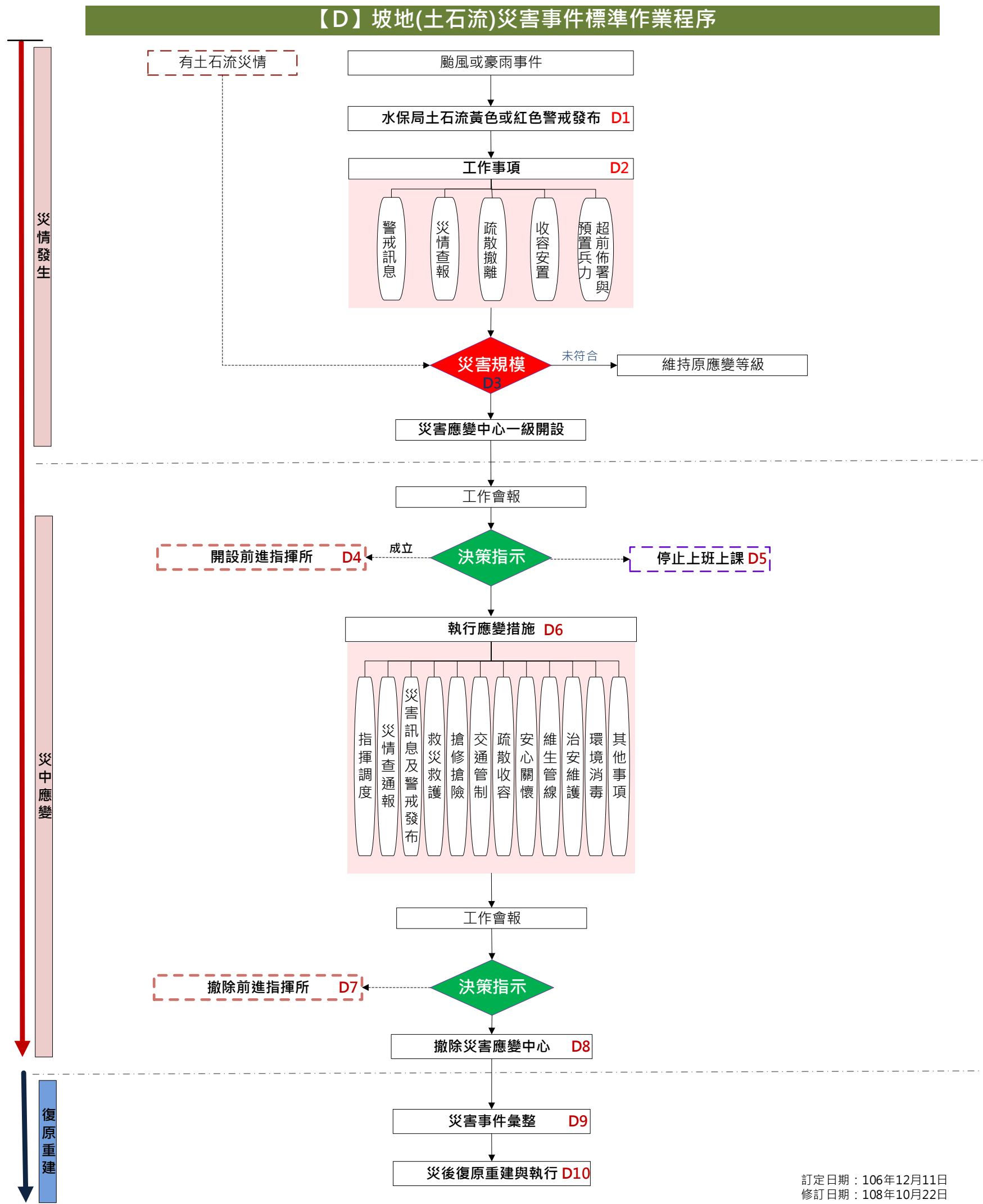
程序	ID	作業流程	作業項目	執行機關
			<p>1.受災民眾疏散:</p> <p>(1). 強烈地震過後，大樓或民宅發生傾斜倒塌，已無法居住之受災民眾，社會局及各區公所應立即規劃適當地點作為臨時避難收容處所。</p> <p>(2). 各區公所應調派車輛將受災民眾安全載送至避難收容處所，如車輛調派支援不足時，協請警察局、交通局或國軍支援調派車輛。</p> <p>(3). 各轄區警察應協助臨時避難收容處所治安維護、交通疏導及相關事宜。</p> <p>2.災民收容及物資救濟:</p> <p>(1).對於受災民眾後續照顧，調查短期可依親或借住親友家或無家可歸者，對於無家可歸之受災民眾，協請轄內飯店、旅宿業或適當處所，提供作為收容安置處所。</p> <p>(2).受災民眾收容安置作業，應依「臺南市政府強化對災民災害救助工作處理實施要領」之規定辦理。</p> <p>(3).視災情需要設置捐款帳戶，啟動多元捐款管道。</p> <p>(4).捐贈民生物資管理，成立統一民生物資收受窗口，由專人負責物資收受及媒合之工作。</p> <p>(5).受災戶慰問，全面照顧。</p>	<ul style="list-style-type: none"> • 社會局 • 警察局 • 交通局 • 國軍單位
			<p>9. 確認受災戶名冊，即時掌握個案及家屬需求協助依親及短期收容，並提供情緒支持等心理撫慰服務。</p> <p>10. 視災情啟動個案服務(一戶一社工)，全程陪伴，結合專業社福團體，提供即時服務。</p> <p>11. 受災戶學生安心輔導及就學，由教育局學生輔導諮商中心社工師及心理師個別心理輔導。</p> <p>12. 視災情協助災區災民及救災人員心理專業服務，並視需要成立安心關懷站，結合心理衛生相關專業人員，提供心理支持、評估或關懷。</p>	<ul style="list-style-type: none"> • 社會局 • 教育局 • 衛生局

程序	ID	作業流程	作業項目	執行機關
			<p>C12-6 維生管線</p> <ol style="list-style-type: none"> 1. 電信系統設備毀損搶修： <ol style="list-style-type: none"> (1). 立即成立電信災害緊急應變小組，統籌指揮電信設備搶修事宜，並通知所屬機線維護單位，調派搶修人員進行搶修工作。 (2). 災情掌握通報，派員全面巡勘及測試所轄電信設備受損狀況，統計障礙數量及搶修期程，通報災害應變中心。 (3). 電信中斷期間，調派機動通信車輛至災害現場協助通信暢通，以利救災救護任務。 (4). 災害搶修人力機具不足時，應調派其他縣市支援，儘速搶修恢復通話。 2. 電力設施毀損搶修： <ol style="list-style-type: none"> (1). 接獲電力設施毀損通報訊息後，立即派搶修人員趕赴現場勘查處理，彙整統計停電戶數，向災害應變中心回報。 (2). 查明供電設備受損情形，動員人力設備、材料，積極辦理搶修事宜，架設臨時路線或實施轉供電源，使非災區恢復正常供電。 (3). 災害搶修人力機具不足時，應調派其他縣市支援，儘速搶修恢復事宜。 (4). 搶修恢復供電，確認供電正常後，回報災害應變中心。 3. 天然瓦斯系統設備毀損搶修： <ol style="list-style-type: none"> (1). 接獲通知瓦斯管線損壞或有瓦斯氣味等，應立即派員至現場勘查，彙整統計停氣戶數，同時注意安全，協請警察局派員現場交通疏導及人員管制。 (2). 管線維修應依相關標準作業程序進行搶修，以安全為最高考量，避免引發更大災害事件。 (3). 搶修恢復天然瓦斯供氣，確認供氣正常後，回報本市地震災害應變中心。 4. 自來水輸水管線或設施毀損搶修： <ol style="list-style-type: none"> (1). 接獲自來水輸水管線或設施毀損通報訊息後，立即派搶修人員趕赴現場勘查處理，彙整統計停水戶數，向災害應變中心回報。 (2). 災害搶修人力機具不足時，應調派其他縣市支援，儘速搶修恢復事宜。 (3). 輸水管線短時間無法搶修恢復供水，應研擬提供水車臨時供水措施或分區供水，臨時供水措施應發布新聞，並於市政府災害應變告示網揭露，讓家戶知悉。 (4). 搶修恢復供水，確認供水正常後，回報災害應變中心。 	<ul style="list-style-type: none"> • 中華電信公司 • 臺灣電力公司 • 大台南區天然氣股份有限公司 • 欣南天然氣股份有限公司 • 自來水公司

程序	ID	作業流程	作業項目	執行機關
			C12-7 治安維護 <ol style="list-style-type: none"> 現場管制及交通疏導: <ol style="list-style-type: none"> 災區現場警戒管制,由各警察分局負責,針對災區周邊道路進行必要之警戒、管制、檢查、監視及交通疏導等措施。 為使救災救護任務順遂,災區現場應切實執行勸(驅)離圍觀民眾,嚴禁閒雜人等進入封鎖警戒線內,防止歹徒趁機偷竊或其他不法情事。 交通疏導管制,視災區實際狀況及救災需要,律定交通管制範圍,設置警示標誌及攔阻器材,嚴密管制非救災救護車輛人員不得進入。 對於救災救護道路,全線應保持暢通,如有阻礙交通動線之車輛,應進行拖吊。 對於參與救災工作之社會志工服務團體、民間救難組織及志工或採訪之媒體記者,應配戴識別證,嚴格檢查管制。 災區現場交通管制及替代道路路線,應隨時透過大眾傳播媒體或廣播電台隨時播出,以利用路人及早改道。 災區治安維護: <ol style="list-style-type: none"> 對於災害現場及周邊環境應加強巡邏,防止歹徒趁機偷竊或其他不法情事,防範治安事故發生。 對臨時避難收容處所、收容安置場所、建築物拆除土石堆置場等重點地區或有治安顧慮場所,應加派警力實施全天候勤務。 對可疑人物應嚴密監視,發現有不法活動時,確實採證,並依法逮捕究辦。 	<ul style="list-style-type: none"> 警察局 工務局 交通局 消防局 新聞及國際關係處
			C12-8 環境消毒 <ol style="list-style-type: none"> 災區現場設置緊急調度站,提供流動公廁、環境清潔人員協助周邊環境垃圾清理清除作業。 適時進行救災道路路面清掃清洗工作,以抑制揚塵。 大樓或民宅拆除後,協助周邊環境衛生消毒作業。 臨時供水點水質檢測。 	<ul style="list-style-type: none"> 環保局
			C12-9 其他事項 <ol style="list-style-type: none"> 法制處協助設置震災法律諮詢服務專線及窗口,協請臺南律師公會及法扶基金會臺南分會協助提供法律諮詢。 地政局協助提供土地、建物所有權人及災損建物地籍資料,以利辦理後續補償、減免等事宜。 財政稅務局協助提供受災房屋及受災戶各項金融、災害保險及稅捐減免諮詢服務。 都市發展局協助災區建物及重建資料調查彙整,辦理租(金)屋補貼等事宜。 因災害失蹤且有事實足以確認其因災死亡,而未發現遺體者,協助利害關係人向法院申請,裁定其死亡及死亡之時間等證明。 	<ul style="list-style-type: none"> 法制處 地政局 財政稅務局 都市發展局 警察局
C13	撤除前進指揮所	當災害現場已獲控制或規模縮小時,經指揮官指示撤除之。		<ul style="list-style-type: none"> 消防局
C14	撤除災害應變中心	<ol style="list-style-type: none"> 當強烈地震所造成之毀損,經各編組單位及區公所全力搶救後,經消防局評估階段任務已完成,請示指揮官同意後撤除災害應變中心。 災害應變中心撤除後,本府相關機關及各區公所,視實際災情需求進行災區認定。 災害應變中心撤除後,各編組單位及各區公所,應將本次地震災害事件依業務權責處置措施,一個月內送災害防救辦公室彙整及陳報中央災害防救業務主管機關。 各項災後復原重建工作,由各業務機關依業管權責繼續辦理。 	<ul style="list-style-type: none"> 消防局 相關機關 	
復原重建	C15	成立復原重建小組	<ol style="list-style-type: none"> 如經市長指示成立復原重建小組,定期召開小組會議,由各業務機關及區公所依業管權責報告重建工作進度。 復原重建小組應定期召開進度管控會議,各業務機關及區公所依業管權責提報執行進度。 視本市災後復原重建工作之辦理進度,經市長裁示同意後停止運作。 	<ul style="list-style-type: none"> 研究發展考核委員會 相關機關 區公所
	C16	執行復原重建措施	成立震災聯合服務中心: <ol style="list-style-type: none"> 如經市長指示成立震災聯合服務中心,規劃辦公空間及設備,由相關單位進駐提供災民單一窗口聯合服務。 彙編地震災害補(協)助事項一覽表及震災問答集。 定時彙報服務事項、服務人次以及陳情案件資料,以利統計分析與決策。 視災後復原重建工作之辦理進度,經市長裁示同意後停止運作。 	<ul style="list-style-type: none"> 研究發展考核委員會 相關機關
			C15-2 啟動公共設施災後復建提報審查機制: <ol style="list-style-type: none"> 各業務機關及區公所應依業管權責進行搶險、搶修、搶通作業。 辦理公共設施災後復建工程查報提報作業。 召開災害預算分配會議。 維生管線單位依業務權責儘速恢復原有設施功能。 	<ul style="list-style-type: none"> 災防辦公室
C15-3 災區環境清理防疫消毒: <ol style="list-style-type: none"> 廢棄物清理清除。 環境衛生消毒。 			<ul style="list-style-type: none"> 環保局 衛生局 	

程序	ID	作業流程	作業項目	執行機關
			3.災區水質檢測。	
			災民後續照顧機制: 1.規劃短中長期災民收容安置。 2.災區學生安心就學、輔導諮商。 3.災區就業服務及企業振興。 4.一戶一社工全程陪伴。 5.災民生活輔具服務。 6.災民心理關懷或輔導。	<ul style="list-style-type: none"> • 社會局 • 教育局 • 衛生局 • 勞工局 • 經濟發展局
			成立捐款帳戶管理及監督委員會機制: 1.召開捐款帳戶管理及監督委員會議。 2.善款使用公開透明，收入、支出公告於市政府及社會局網站。	<ul style="list-style-type: none"> • 社會局、財政稅務局、主計處、新聞處
			動態訊息發佈: 各業務權責機關依據災後復原執行進度，定期發布新聞或召開記者會說明，同時於市政府災害應變告示網露出。	<ul style="list-style-type: none"> • 相關機關
			C15-7 協助受災戶中期安置方案或重建規劃等事項。	<ul style="list-style-type: none"> • 都市發展局

【D】壹、坡地(土石流)災害事件標準作業流程圖



【D】貳、坡地(土石流)災害事件標準作業流程和作業項目及執行(權責)機關一覽表

程序	ID	作業流程	作業項目	執行機關
災中應變	D1	水保局發布土石流紅(黃)色警戒	1.水利局應隨時掌握颱風或豪雨動態訊息，監看土石流潛勢溪流地區降雨量資訊。 2.行政院農委會水土保持局發布本市列管之土石流潛勢溪流列入黃色警戒或紅色警戒時，由水利局負責以電話、傳真簡訊及LINE等方式，通報土石流之區公所所依「土石流防災疏散避難作業規」進行保全對象之疏散避難勸告或強制疏散撤離。	• 水利局
	D2	災情查報	D2-1 1.消防局及所屬消防分隊： (10). 各大隊及消防分隊，應依「臺南市政府消防局災情查報通報作業規定」，進行災情查報與通報及救助相關工作。 (11). 動員義勇消防、消防救難志工團體等協助災情查報及通報作業，同時就查報人員之查報資料，與警政及其他相關單位之災情資料查證確認 (12). 彙整各查報系統經確認之災情資料，登錄EMIC系統並通報各權責機關處理及追蹤掌握災情處理狀況。 2.警察局及所屬分局、分駐(派出)： (10). 負責彙整所屬分局、分駐(派出)所之災情查報資料，與消防及其他相關單位之災情資料查證確認。 (11). 各分局及所屬分駐(派出)所，應依職權主動進行災情查報相關工作，並將災情迅速通報警察局、消防局或災害應變中心。 (12). 運用警勤區、義警及民防等人員協助災情查報及通報作業。 3.民政局： (9). 負責督導土石流區公所之災情查報相關工作，與消防、警察及其他相關單位之災情資料查證確認。 4.水利局 (1).動員防汛巡查編組人員等，協助災情查報及通報作業。 11.區公所 (7). 土石流之區公所人員、里長、防災專員及社區志工等，應主動進行災情查報資料，彙整及查證確認災情資料，並將災情登錄EMIC系統。 (8). 對於區內發生之災情，應持續追蹤掌握災情處理狀況及回報災害應變中心。	• 水利局 • 消防局 • 警察局 • 民政局 • 區公所
		疏散撤離	D2-2 1.督導土石流之區公所對於區內土石流潛勢影響範圍之保全對象，執行勸導撤離或強制撤離等事宜。 2.掌握區公所執行疏散撤離之進度及人數。	• 民政局
		收容安置	D2-3 7.對土石流之區公所進行民生救濟物資之盤點及儲備事項。 8.檢視土石流之區公所避難收容處所之開設整備。 9.通報位於土石流地區之社福機構加強防範措施及相關整備事宜。	• 社會局
		超前佈署與預置兵力	D2-4 1.針對土石流地區研判降雨情形，視需要進行超前佈署，通知搶險搶修開口契約廠商做好人力及機具之整備待命與執行搶險搶修作業。 2.國軍依任務轄區預置兵力待命，派遣連絡官進駐市級及區級災害應變中心，並完成相關兵力、裝備及器材整備等相關事宜。 3.通知自主防災社區動員警戒、巡查、通報及應變機制。 4.通報本市位於土石流地區之各級學校及護理機構加強防範措施相關整備事宜。	• 水利局 • 國軍單位 • 教育局 • 衛生局
		災害規模	D3 1. 當本市發生坡地(土石流)災害研判造成三戶以上屋舍遭掩埋或五人以上傷亡、失蹤者，或災情有擴大之虞時，參照臺南市各級災害應變中心成立作業要點之規定辦理，併入當次颱風或水災災害應變中心。 2. 當次颱風或豪雨特報，持續監看觀察後，如對本市列管之土石流潛勢溪流未造成影響，解除之。	• 水利局 • 工務局 • 國軍單位 • 區公所
		開設前進指揮所	D4 9.指揮官為統籌、調整合體救災資源，掌握災害現場救災及支援需求，指示開設前進指揮所後，水利局應依「臺南市政府災害應變前進指揮所作業規定」，與所在地區公所選定適當地點開設。 10.相關機關接獲指示後應依職權指定適當人員，攜帶必要裝備及器材，至前進指揮所報到，依業務職掌執行救災任務。 11.各進駐人員應確實掌握救災救護處置措施及相關災情資料彙整，同時回報災害應變中心，並於市政府災害應變告示網露出。	• 水利局 • 相關家關 • 災區公所
		停止上班上課	D5 1.人事處： (1).依中央氣象局雨量觀測及預報資料，研判是否達停止上班上課之標準，並依「天然災害停止上班上課作業辦法」辦理。 (2).指揮官宣布停止上班上課指示後，立即通報行政院人事行政總處發布訊息。 2.新聞及國際關係處： 於市政府災害應變告示網露出並通知各新聞媒體、有線電視網走馬燈、市政府LINE官方帳號等，讓民眾知悉。	• 人事處 • 新聞及國際關係處
		指揮調度	D6 D6-1 5. 統籌救災資源整合： (19). 消防局負責災害現場救災救護人力及機具之調度指揮，以人命搜救為優先，搜救進度隨時向指揮官報告；救護工作則於衛生局人員到達成立急救站後移交指揮權予衛生局。 (20). 衛生局應視需要指揮醫療機構成立急救站並指定急救站負責人，負責緊急醫療及急救處置，並將病患依檢傷分類等級做好後送醫院之分配。 (21). 工務局負責協助調派大型救災機具(大鋼牙、怪手、挖土機、大貨車等)及專業技術人員。 (22). 社會局負責民間慈善機構或社會服務團體及志工參與救災工作，捐款及救濟民生物資整合。 (23). 民政局協助確認受災戶名單或罹難者身分及後續相關事宜。 (24). 秘書處負責災害現場行政支援、公務車輛調度、前進指揮所、媒體中心、家屬休息中心等相關事情之聯繫。 2.徵用災害現場民間房屋作為緊急應變處所。 3.劃定管制區，嚴禁非救災救護人員及車輛進入。 4.向中央災害應變中心及國軍申請支援。	• 消防局 • 工務局 • 衛生局 • 社會局 • 民政局 • 警察局 • 秘書處 • 國軍單位

程序	ID	作業流程	作業項目	執行機關
		災情查通報	D6-2 1.消防局及所屬消防分隊: (1). 各大隊及消防分隊,應依「臺南市政府消防局災情查報通報作業規定」,進行災情查報與通報及救助相關工作。 (2). 動員義勇消防、消防救難志工團體等協助災情查報及通報作業,同時就查報人員之查報資料,與警政及其他相關單位之災情資料查證確認 (3). 彙整各查報系統經確認之災情資料,登錄 EMIC 系統並通報各權責機關處理及追蹤掌握災情處理狀況。 2.警察局及所屬分局、分駐(派出): (1). 負責彙整所屬分局、分駐(派出)所之災情查報資料,與消防及其他相關單位之災情資料查證確認。 (2). 各分局及所屬分駐(派出)所,應依職權主動進行災情查報相關工作,並將災情迅速通報警察局、消防局或災害應變中心。 (3). 運用警勤區、義警及民防等人員協助災情查報及通報作業。 3.民政局: (1). 進駐災害應變中心,督導土石流之區公所災情查通報相關工作,與警察局、消防局等協力機關進行橫向聯繫作業。 (2). 督導土石流之戶政事務所提供必要之戶政資料,以利查詢及受災民眾身份確認。 4.水利局 (1).負責彙整轄區水保設施等之災情查報資料,與消防、警察及其他相關單位之災情資料查證確認。 (2).動員防汛編組人員及防災專員等,協助災情查報及通報作業。 5.區公所 (9). 土石流之區公所人員、里長、防災專員及社區志工等,應主動進行災情查報資料,彙整及查證確認災情資料,並將災情登錄 EMIC 系統。 (10). 對於區內發生之災情,應持續追蹤掌握災情處理狀況及回報災害應變中心。 12.災害防救辦公室: 各業務權責機關提供彙整及查證確認之災情資料,由災害防救辦公室總彙整統計,提供指揮官、新聞處發布訊息,並於市政府災害應變告示網露出,讓民眾知悉。	<ul style="list-style-type: none"> • 消防局 • 警察局 • 民政局 • 水利局 • 區公所 • 災害防救辦公室
		災害及警戒訊息發布	D6-3 7.水庫洩洪、淹水警戒、區域排水及河川水位警戒、土石流警戒等資訊掌握與發布,必要時運用災害告警系統(CBS)發布災害訊息。 8.隨時掌握最新災情狀況及社群媒體即時資訊,配合災害應變中心之作業,適時發布最新動態。 9.災害應變中心召開工作會報記錄,指揮官裁示事項即時公布於市政府災害應變告示網露出。	<ul style="list-style-type: none"> • 水利局 • 消防局 • 新聞及國際關係處 • 相關機關
		救災救護	D6-4 1.傷患救助: (1). 消防局接獲市民受困(淹水受困、交通事故、落石、土石流掩埋受困等)通報,立即派遣轄區消防分隊出動救災器材前往救援,將受困市民護送至安全地點。 (2). 事故現場災情擴大時,通報民間救難組織協助緊急處理救災救援工作。 (3). 視災害現場需要協助申請內政部空中勤務總隊支援直昇機執行救援任務。 5.傷患救護: (7). 現場緊急醫療救護指揮官應視需要,指揮醫療機構成立急救站,並指定急救站負責人,負責緊急醫療處理。 (8). 緊急醫療救護過程中,現場緊急醫療救護指揮官、急救站負責人及支援醫師等救護人員,得依專長做到院前緊急醫療包紮、急救等前置處理,並將傷病患依其檢傷等級做好後送醫院之分配。 (9). 評估災難現場狀況,執行醫療人員及救護車之支援派遣,並將情形回報災害應變中心。 6.傷亡名單確認: (7). 彙整統計後送醫院處置之傷病患名單及人數,回報災害應變中心(包含傷患姓名、性別、年齡、受傷及醫治情形、後送醫院等資料)。 (8). 受傷民眾送往醫院救治後,由轄區分駐派出所員警確認其身份,並通報家屬。 (9). 如發生重大災害事件,大量罹難者之處理,由民政局負責後續協調冰櫃、屍袋支援調度,罹難者身份如無直系親人或外籍人士者,應即通知相關單位會同辦理。	<ul style="list-style-type: none"> • 消防局 • 衛生局 • 消防局 • 民政局 • 警察局
		搶修搶險	D6-5 5.警戒疏散: (1). 監視土石流潛勢區降雨資料及掌握坡地災害情形,通報各山坡地區公所即時應變及處置。 (2). 行政院農委會水土保持局發布本市列管之土石流潛勢溪流列入黃色警戒或紅色警戒時,由水利局負責以電話、傳真、emome 簡訊及 LINE 等方式通報土石流之區公所進行保全對象之疏散避難勸告或強制疏散撤離。 3.道路毀損之搶修:派員前往處理,置警告標誌並進行道路緊急補強工作。 4.路樹及路燈毀損之處理:通報土石流之區公所通知開口契約廠商前往清除倒塌之路樹或毀損路燈。 5.易致災區橋梁封閉及道路封閉:通報區公所針對轄區易致災區必經之橋梁及道路進行封閉管理。	<ul style="list-style-type: none"> • 水利局 • 工務局

程序	ID	作業流程	作業項目	執行機關
		交通管制	7.交通號誌緊急搶修: 接獲通報立即通知開口契約廠商派員緊急搶修, 重要交通路口協請警察局派員進行交通疏導。 8.公路阻斷重大交通事故處理: (5). 通知公路管理單位派人搶救, 協請警察局協助維持交通疏導, 規劃替代道路, 並透過市府災害應變告示網發布改道訊息。 (6). 消防局接獲通報, 立即派遣進行道路救援任務, 必要時通知民間救難組織協助, 請警察局協助現場交通管制、疏導或改道, 儘速排除障礙, 恢復交通順暢。 3.現場管制及交通疏導: (19). 災區警戒管制之執行由各警察分局針對災區周圍相關地理位置實施縱深佈署, 以擴大管制空間並依任務需求分置警戒、管制、檢查、監視及交通疏導等崗哨。 (20). 負責管制、警戒員警應切實勸(驅)離災區週邊圍觀之民眾, 確實淨化現場, 維持災區良好秩序, 並嚴禁閒雜人等進入封鎖警戒線內, 防止歹徒趁機偷竊或其他不法情事。 (21). 交通疏導管制, 應審視災區實況及救災實際需要, 律定交通管制範圍, 設置警示標誌及攔阻器材, 嚴密管制人車進入。 (22). 對於救災路線及應變, 路線應全線保持暢通, 以利救災活動進行。 (23). 對於參與救災工作之義工團體、民間救難團體及志工或採訪之媒體記者應嚴格檢查管制, 並派員引導至消防局工作站報到處所辦理報到手續, 再由消防局專人引導至各相關工作站接受任務指派。 (24). 對各項管制措施應隨時透過大眾傳播媒體或廣播電台隨時播出, 以利管制。	<ul style="list-style-type: none"> • 警察局 • 工務局 • 交通局 • 消防局 • 新聞及國際關係處
		災民收容	災民收容及救濟: 13. 災民收容救濟作業, 依災民登記、災民收容、災民救濟、災民調查與服務與災民遣散等程序辦理, 以土石流之區公所所開設之臨時收容處所為主。 14. 必要時, 由土石流之區公所運用已簽定支援協定之旅宿業作為臨時安置處所。	<ul style="list-style-type: none"> • 社會局
		安心關懷	1. 確認受災戶名冊, 即時掌握個案及家屬需求協助依親及短期收容, 並提供情緒支持等心理撫慰服務。 2. 視災情啟動個案服務(一戶一社工), 全程陪伴, 結合專業社福團體, 提供即時服務。 3. 受災戶學生安心輔導及就學, 由教育局學生輔導諮商中心社工師及心理師個別心理輔導。 4. 視災情協助災區災民及救災人員心理專業服務, 並視需要成立安心關懷站, 結合心理衛生相關專業人員, 提供心理支持、評估或關懷。	<ul style="list-style-type: none"> • 社會局 • 教育局 • 衛生局
		維生管線	電信線路毀損搶修: 1. 電信公司接獲線路毀損通報後, 應由測量單位測試用戶障礙數量, 並立即派員前往處理及回報障礙情形、影響通信範圍、預定修復時間等狀況。 2. 重要中繼電路應優先搶修或經調度恢復通話。 3. 搶修器具或材料缺乏時, 可視狀況提出支援請求。 4. 現場搶修作業依照電信公司之標準作業程序或準則辦理, 並以安全為優先考量, 作業完成後立即回報本市災害應變中心及土石流之區公所。	<ul style="list-style-type: none"> • 中華電信公司
			電桿倒塌或供電線路受損之搶修: 7. 台電公司接獲災情通報後, 立即派員至現場勘查處理。 8. 現場人員確認供電線路受損狀況後立即回報, 進行搶修搶通作業, 並採取各項安全措施, 作業完成後回報本市災害應變中心。 3. 對於停電訊息、影響戶數範圍、預估恢復供電時間等, 應主動回報本市災害應變中心及區公所。	<ul style="list-style-type: none"> • 臺灣電力公司
			自來水管線毀損搶修: 1. 接獲通報後派員至現場勘查並回報狀況。 2. 搶修作業短時間內如無法恢復供水, 應透過宣傳車、記者會、有線電視網走馬燈、市政府全球資訊網等管道公告週知, 並提供給水點應急。 3. 對於停水訊息、影響戶數範圍、預估恢復供水時間等, 應主動通報本市災害應變中心及區公所。	<ul style="list-style-type: none"> • 自來水公司
		治安維護	災區治安維護: (4). 劃(指)定災區周圍相關地理位置, 實施縱深佈署, 以擴大安全警衛空間與幅度並依任務需求分置警戒、管制、檢查、監視等崗哨, 防範治安事故發生。 (5). 規劃小區域巡邏區, 針對災區及週邊實施巡邏守望。 (6). 對重點地區或有治安顧慮場所, 派警實施全天候守望勤務。 (7). 對可疑人物應嚴密監視, 發現有不法活動時, 確實採證, 並依法逮捕究辦。	<ul style="list-style-type: none"> • 警察局
		環境消毒	7. 災區現場設置緊急調度站, 提供流動公廁、環境清潔人員協助周邊環境垃圾清理清除作業。 8. 適時進行救災道路路面清掃清洗工作, 以抑制揚塵。 9. 臨時供水點水質檢測。	<ul style="list-style-type: none"> • 環保局
		其他事項	結合社會資源: 1. 積極聯絡民間木工會、結構工會、建築師工會、績優營造業或土木包工業等廠商, 趕往災害現場協助搶險、搶救工作。 2. 積極聯絡社會服務團體、志工等, 前往災區支援救災與災民收容輔導工作。 3. 積極聯絡民間救難團體趕往災害現場進行協助搶救工作。 4. 協調動員災區附近工廠廠方或大型企業組織人員, 提供救災相關器材或物資配合搶救。	<ul style="list-style-type: none"> • 工務局 • 社會局 • 消防局 • 經濟發展局
D7		撤除前進指揮所	當災害現場已獲控制或規模縮小時, 經指揮官指示撤除之。	<ul style="list-style-type: none"> • 水利局

程序	ID	作業流程	作業項目	執行機關
	D8	撤除災害應變中心	5.中央氣象局發布解除颱風或豪雨特報後，並撤除紅色警戒時，執行長(水利局長)經評估威脅已降低，報請指揮官同意撤除災害應變中心之開設。 6.災害應變中心撤除後，各權責機關應依業管權責進行後續災後復原重建工作。	• 水利局 • 相關機關
復原重建	D9	災害事件彙整	本市颱風或水災災害應變中心撤除後，各編組單位及土石流之區公所，應將本次土石流災害事件依業務權責處置措施，一個月內送本府災害防救辦公室彙整及陳報中央災害防救業務主管機關。	• 災防辦公室
	D10	災後復原重建與執行	5.本市颱風或水災災害應變中心撤除後，本府相關機關及土石流之區公所，視實際災情需求動支災害準備金進行必要之搶險搶修，如災害準備金不足支應時，應向本府災害防救辦公室提出擴充經費之申請。 6.本府相關機關及土石流之區公所應進行災後復建工程之查報作業，召開預算分配會議，核定災後復建工程案件，後續列管追蹤執行進度及施工品質。	• 災防辦公室 • 研究發展考核委員會 • 相關機關

附表 2-1 各編組機關（單位）任務表

編組名稱	組成機關（單位）及人員	任 務
指揮官	市長	綜理本市災害防救指揮事宜。
副指揮官	副市長、秘書長	襄助指揮官處理本市災害防救各項事宜。
執行長	各災害業務主管機關首長	襄助指揮官、副指揮官執行處理災害應變中心成立及災害防救相關事宜。
一	幕僚組 災害防救辦公室（執行秘書兼任組長）	1、辦理指揮官交辦事項之管制考核等幕僚作業相關事宜。 2、負責各編組機關（單位）災害防救業務之協調及整合。 3、協助各編組機關（單位）災害整備、應變及復原作業之標準作業流程之規劃。 4、本市災害緊急應變體系之建立及檢討。 5、災後調查與復原策略之規劃及督導。 6、其他應變處理及有關業務權責事項。
二	搶救組 消防局（局長兼任組長）	1、負責風災、震災、火災、爆炸、森林火災、海嘯、輻射災害應變中心成立及各項開設作業。 2、負責災害現場人命搶救、救生及到院前緊急救護有關事宜。 3、督導各消防單位災害防救整備、災害蒐集及通報等事宜。 4、負責聯繫民間救難團體支援搶救事宜。 5、劃定海岸線警戒管制區及公告等事項。 6、其他應變處理及有關業務權責事項。
三	治安組 警察局（局長兼任組長）	1、負責災區屍體處理、相驗、現場警戒、治安維護、交通管制及秩序維持等相關事項。 2、車、船及航空器等重大交通事故現場協助搶救處理之相關事宜。 3、重大爆裂物爆炸事故現場搶救處理之相關事項。 4、負責災害期間災區與交通狀況之查報、外僑災害之處理及應變戒備協調支援等相關事宜。 5、督導各警察單位災害防救整備、災害蒐集及通報等事宜。 6、協助執行疫區病患及民眾收容隔離處所管制事宜。 7、執行災害防救法第三十一條規定限制或禁止人民進入或命其離去等事項。 8、其他應變處理及有關業務權責事項。
四	公用事業組 經濟發展局（局長兼任組長）	1、負責公用氣體與油料管線、工業管線、輸電線路、早災災害應變中心成立及各項開設作業。 2、督導公民營事業有關公用氣體與油料管線、工業管線、輸配電線路等災害防救措施之搶修、維護及災情查報傳遞、統計彙整、聯繫等事項。 3、督導公民營事業有關公用氣體、油料及電力供應之協調事項。 4、監視市場防止物價波動、負責辦理工商災害損失調查、登記及協助復舊工作事宜。 5、業務權責所屬目的事業主管對象災害之協助處理事項。 6、用水緊急應變措施之實施事項。 7、其他應變處理及有關業務權責事項。
五	水利組 水利局（局長兼任組長）	1、負責水災、土石流災害應變中心成立及各項開設作業。 2、通報本市轄內防洪防潮水閘門、移動式抽水機與抽水站管理單位辦理檢查，並維持其機組設備運轉正常。 3、辦理所屬水利建造物災害搶險搶修事宜。 4、指揮協調搶險、搶修需用防汛器材、機具、材料及支援人力之調度。 5、通報所屬施工中之工程或外單位申請破堤之工程，若有堤防缺口須立即妥為處置，並啟動相關應變機制。 6、各項淹水、土石流災情掌握彙整及警戒水情通報等作業。 7、其他必要緊急辦理事項。
六	工務組 工務局（局長兼任組長）	1、協助建築物（含施工中）工程災害搶險及復舊之聯繫協調事宜。 2、委託專業技術機構或人員辦理建築物結構安全檢查鑑定事項。 3、危險建築物、構造物限制使用或拆除與應即補強事項。

編組名稱	組成機關(單位)及人員	任 務
		4、業務權責所屬目的事業主管對象災害之協助處理事項。 5、辦理道路、橋樑設施搶修、災情查報、傳遞及統計事宜。 6、災害時動員各類專家技術人員及營繕機械協助救災有關事宜。 7、辦理本府災後復原重建工程查核業務並協助各單位技術服務。 8、協助提供砂包填料。 9、其他應變處理及有關業務權責事項。
七	農牧組 農業局(局長兼任組長)	1、辦理農、漁、林、牧業災情查報、設施防護、搶修及善後處理工作等事宜。 2、聯繫行政院農業委員會農糧署南區分署供應調節救災糧食。 3、辦理疫區動物重大傳染病及植物重大疫病與蟲害疫情防治事宜。 4、辦理疫區農、漁及牧之畜禽產品檢體採樣送驗與防疫監測及植物疫情資訊收集與通報事宜。 5、其他應變處理及有關業務權責事項。
八	醫護組 衛生局(局長兼任組長)	1、負責生物病原災害應變中心(流行疫情指揮中心)成立及各項開設作業。 2、災區醫療站之規劃、設立及運作。 3、醫療機構與醫事人員之指揮調派、醫療器材與藥品之供應調度及提供災區緊急醫療與後續醫療照顧事項。 4、災區疫情彙整、監視、調查、通報、病媒調查、檢體採取及檢驗、檢疫措施。 5、災區民眾之預防接種、衛生教育及預防保健事宜。 6、災區之食品衛生、家戶衛生及營業衛生事宜。 7、督導各醫院、衛生所及衛生機構之災害應變處理事宜。 8、災區民眾心理創傷之預防及輔導相關事宜。 9、督導護理之家等護理機構之災害處理及疏散避難事宜。 10、其他應變處理及有關業務權責事項。
九	環保組 環境保護局(局長兼任組長)	1、負責毒性化學物質、懸浮微粒災害應變中心成立及各項開設作業。 2、負責災區垃圾、廢棄物清除、搬運、銷毀及災區環境消毒工作等事宜。 3、負責提供毒性化學物質災害搶救相關資訊及協助發生事故之廠家處理善後事項。 4、負責海洋油污染事件通報、統籌或協助海洋油污染清除求償等事宜。 5、協助調度流動廁所等事項。 6、災區飲用水水質抽驗事項。 7、督導災區公共環境之蟲鼠防治事宜。 8、其他協助有關救災緊急應變處理及業務權責事項。
十	民政組 民政局(局長兼任組長)	1、督導各區公所災害應變中心之成立、作業與災害防救整備、災害蒐集及通報等事宜。 2、督導各區公所對於危險潛勢區域，執行勸導撤離或強制撤離等事宜。 3、督導各區公所強化防救組織功能，勘查統計民間災情等事宜。 4、協調有關單位辦理屍體處理及殯葬有關事項。 5、協助社會局辦理救濟事宜。 6、協調戰綜會報動員國軍支援各項災害之搶救及災區復原等事宜。 7、協調戰綜會報申請國軍辦理空中人造雨及救旱有關運輸事項。 8、協助提供國軍戰情系統蒐集災情資料等事項。 9、協助民眾法律服務事宜。 10、其他應變處理及有關業務權責事項。
十一	社會組 社會局(局長兼任組長)	1、民生救災物資之調度及儲備事項。 2、災民臨時收容所之規劃、指定及分配布置管理事項。 3、災民之登記、接待、統計、查報及管理事項。 4、災民救濟口糧及救濟金應急發放事項。 5、各界捐贈民生物資之接受與轉發事項。 6、督導社會福利機構災害處理及疏散避難事宜。 7、其他應變處理及有關業務權責事項。
十二	教育組 教育局(局長兼任組長)	1、配合災民臨時收容所(市屬學校校舍)之指定、分配及佈置事宜。 2、業務權責所屬目的事業主管對象災害之協助處理事項。 3、各教育機關(機構)災害防救處理事宜。 4、其他應變處理及有關業務權責事項。
十三	勞工組 勞工局(局長兼任組長)	1、協助各項勞工災害之搶救及復舊重建工作等事宜。 2、災民之就業輔導。 3、外籍勞工之管理及處置等事項。 4、其他應變處理及有關業務權責事項。
十四	都市發展組 都市發展局(局長兼任組長)	1、辦理住宅及都市災情損失清查、統計事宜。 2、災後都市重建規劃及審議。 3、其他應變處理及有關業務權責事項。
十五	觀光旅遊組 觀光旅遊局(局長兼任組長)	1、市級風景區內觀光公共設施天然災害之修護工程。 2、其他應變處理及有關業務權責事項。

編組名稱	組成機關(單位)及人員	任 務	
十六	研考組 研究發展考核委員會(主任委員兼任組長)	1、負責本府市民服務熱線「1999」受理民眾通報災情及災害應變告示網開設等作業。 2、其他應變處理及有關業務權責事項。	
十七	秘書組 秘書處(處長兼任組長)	1、協助辦理災害防救相關之行政庶務後勤支援事項之協調及執行事宜。 2、其他應變處理及有關業務權責事項。	
十八	法制組 法制處(處長兼任組長)	1、協助辦理有關災害防救法制、訴願及國家賠償等事宜。 2、督導災害應變中心各機關(單位)災害防救相關法規之建立。 3、辦理其他有關法制及業務權責事項。	
十九	文化組 文化局(局長兼任組長)	1、負責古蹟文物保護措施執行事項。 2、負責古蹟文物災損搶修(救)、災情彙整、查報及重建復舊工作事項。 3、其他應變處理及有關業務權責事項。	
二十	財政稅務組 財政稅務局(局長兼任組長)	1、有關防救災財源籌措及經費支用等相關事項。 2、配合與協助各業務機關(單位)辦理本府災害準備金之簽辦、動支及核定等手續，撥付災害準備金因應災害搶修及復建等事宜。 3、配合中央政策洽商金融機構協助辦理農、工、商業資金融通及災民復建貸款事宜。 4、辦理其他有關財政及業務權責事項。 5、辦理災害稅捐減免等相關事宜。 6、其他應變處理及有關業務權責事項。	
二十一	主計組 主計處(處長兼任組長)	1、協助籌編預算及預算執行相關事宜。 2、其他相關預算及會計事項。	
二十二	人事組 人事處(處長兼任組長)	1、辦理本市是否停止上班及上課作業通報事宜。 2、其他應變處理及有關業務權責事宜。	
二十三	新聞組 新聞及國際關係處(處長兼任組長)	1、負責災情新聞發布與災害防救政令宣導等事項。 2、災害應變中心與災區傳播媒體單位採訪招待、管理及災情發布內容管制相關事宜。 3、其他應變處理及有關業務權責事項。	
二十四	政風組 政風處(處長兼任組長)	1、群眾陳情請願事件之反映與協助處理。 2、其他應變處理及有關政風業務權責事項。	
二十五	地政組 地政局(局長兼任組長)	1、督導地政事務所辦理災後土地建物登記及地籍管理等事宜。 2、有關災區公共工程及公共設施建築工程徵收、土地發放補償及公有土地撥用等相關事宜。 3、災後辦理災區土地測量、地籍圖重測及農水路整修改善等相關事宜。 4、辦理其他有關地政及業務權責事項。	
二十六	交通組 交通局(局長兼任組長)	1、辦理空難、海難、陸上交通事故災害應變中心成立及各項開設作業。 2、協助調用運輸交通工具配合災民疏散接運、救災人員、器材及物資之運輸事項。 3、鐵(公)路及航空交通狀況之彙整。 4、其他應變處理及有關業務權責事項。	
二十七	民族事務組 民族事務委員會(主任委員兼任組長)	1、負責原住民族急難救助及災後就業輔導等事項。 2、負責原住民文化會館、客家文化會館等建物搶修、災情查報及復原重建等事項。 3、其他應變處理及有關業務權責事項。	
二十八	國軍組	第四作戰區	1、災前於本市轄區預置兵力，派遣連絡官進駐本市與各區公所災害應變中心，並完成相關救災兵力、裝備及器材整備等相關事宜。
		臺南災防區 (陸軍砲兵訓練指揮部)	2、動員國軍協助強堵堤防、搶修交通、災民疏散等各項災害搶救及災區復原重建工作等事宜。 3、其他應變處理及有關業務權責事項。
		新化災防區 (陸軍第八軍團裝甲564旅)	
		臺南市後備指揮部	1、協助辦理申請國軍支援執行強堵堤防、搶修交通、災民疏散等各項災害搶救及災後復原重建等事宜。 2、提供國軍戰情系統蒐集之災情資料事項。 3、其他應變處理及有關業務權責事項。
二十九	分析研判組	交通部中央氣象局臺灣南區氣象中心	1、提供颱風動態、降雨情資、風雨預測及地震資訊等氣象即時分析研判資料。 2、提供淹水警戒、河川及區排警戒水位、土石流警戒區域等有關預警參考資料。 3、提供疏散避難及停班停課等決策參考資料。
		本市防災協力團隊	
三十	電力維護組	台灣電力股份有限公司新營區營業處 台灣電力股份有限公司台南	1、負責電力輸配、災害緊急搶修、截斷電源及災後迅速恢復供電之復舊等事宜。 2、其他應變處理及有關業務權責事項。 3、台灣電力股份有限公司嘉南供電區營運處，於本市災害應變中心工作會報時，如涉及69kV以上(含)輸變電設備時，視災情派員參加。

編組名稱	組成機關(單位)及人員	任 務
	區營業處 台灣電力股份有限公司嘉南供電區營運處	
三十一	電信維護組 中華電信股份有限公司臺南營運處	1、負責電信輸配、緊急搶救及電信恢復之復舊等事宜。 2、災區架設緊急通訊設備及器材設施事宜。 3、其他應變處理及有關業務權責事項。
三十二	自來水組 台灣自來水股份有限公司第六區管理處(經理兼任組長)	1、自來水輸配水管線緊急搶修及復舊等事宜。 2、緊急調配供水事項。 3、災區自來水管線災害防救相關措施。 4、其他應變處理及有關業務權責事項。
三十三	瓦斯維護組 大台南區天然氣股份有限公司 欣南天然氣股份有限公司	1、負責瓦斯管線路緊急搶修、截斷瓦斯、漏氣偵測處理及災後恢復供氣等復舊工作。 2、其他應變處理及有關業務權責事項。
三十四	石油維護組 台灣中油股份有限公司台南營業處 台灣中油股份有限公司嘉義營業處	1、負責中油管線路緊急搶修處理及災後恢復供油等復舊工作。 2、其他應變處理及有關業務權責事項。
三十五	道路搶修組 公路總局第五區養護工程處新營工務段 公路總局第五區養護工程處新化工務段 公路總局第五區養護工程處曾文工務段	1、負責本市轄內省道、市道緊急搶修及復舊等事項。 2、其他應變處理及有關業務權責事項。
三十六	河川水保組 經濟部水利署第五河川局 經濟部水利署第六河川局 行政院農業委員會水土保持局臺南分局	1、負責中央管河川水位、排水及洪水預警通報之提供事項。 2、負責中央管河川、排水、海堤之維護及緊急搶修等防救災應變事宜。 3、協助支援移動式抽水機。 4、協助應變期間報告土石流警戒現況。 5、行政院農業委員會水土保持局臺南分局，經通報後應派員出席本市災害應變中心工作會報，協助土石流之災害分析研判事宜。 6、其他應變處理及有關業務權責事項。
三十七	海巡組 海巡署海洋巡防總局第四海巡隊	1、執行有關海難救助事宜。 2、協助有關海上油污清除事宜。 3、其他應變處理及有關業務權責事項。
三十八	岸巡組 海巡署海岸巡防總局南部地區巡防局第一海岸巡防總隊	1、執行有關海岸或堤防各項防救災事項、警戒區域人車船舶管制等事宜，及執行災害防救法第三十一條規定限制或禁止人民進入或命其離去等事項。 2、協助有關海岸油污清除事宜。 3、其他應變處理及有關業務權責事項。
三十九	水庫管理組 經濟部水利署南區水資源局 台灣自來水股份有限公司第六區管理處 臺灣嘉南農田水利會 台灣糖業股份有限公司休閒遊憩事業部尖山埤江南渡假村	1、本市曾文水庫防洪設施搶修及水庫水位、水庫洩洪預警事宜。 2、協調水資源調度相關事宜。 3、水庫水源污染事件舉發事宜。
		1、本市南化水庫、鏡面水庫防洪設施搶修及水庫水位、水庫洩洪預警事宜。 2、水庫水源污染事件舉發事宜。
		1、本市烏山頭、白河水庫防洪設施搶修及水庫水位、水庫洩洪預警事宜。 2、水庫水源污染事件舉發事宜。
		1、本市尖山埤、鹿寮水庫防洪設施搶修及水庫水位、水庫洩洪預警事宜。 2、水庫水源污染事件舉發事宜。
四十	航空組 交通部民用航空局臺南航空站	1、協助維持與事故航空公司及中央相關單位之聯繫。 2、協助空難災害之搶救事宜。 3、其他空難應變處理及有關業務權責事項。

附件三 臺南市古蹟清冊

附表 3-1 臺南市國定古蹟一覽表

編號	類別	名稱	等級	位置	公告時間
001	祠廟	臺南孔子廟	國定	臺南市中西區南門路 2 號	72.12.28
002	祠廟	祀典武廟	國定	臺南市中西區永福路 2 段 229 號	72.12.28
003	祠廟	五妃廟	國定	臺南市中西區五妃街 201 號	72.12.28
004	祠廟	大天后宮(寧靖王府邸)	國定	臺南市中西區永福路 2 段 227 巷 18 號	74.08.19
005	城郭	臺灣城殘蹟(安平古堡殘蹟)	國定	臺南市安平區國勝路 82 號	72.12.28
006	衙署	赤崁樓	國定	臺南市中西區民族路 2 段 212 號	72.12.28
007	關塞	二鯤鯓砲臺 (億載金城)	國定	臺南市安平區光州路 3 號	72.12.28
008	祠廟	北極殿	國定	臺南市中西區民權路 2 段 89 號	74.08.19
009	祠廟	開元寺	國定	臺南市北區北園街 89 號	74.08.19
010	祠廟	臺南三山國王廟	國定	臺南市北區西門路 3 段 100 號	74.08.19
011	祠廟	開基天后宮	國定	臺南市北區自強街 12 號	74.11.27
012	祠廟	臺灣府城隍廟	國定	臺南市中西區青年路 133 號	74.11.27
013	城郭	兌悅門	國定	臺南市中西區文賢路與信義街交叉口	74.11.27
014	關塞	四草砲臺(鎮海城)	國定	臺南市安南區顯草街 1 段 381 號	74.08.19
015	衙署	臺南地方法院	國定	臺南市中西區府前路 1 段 307 號	80.04.19
016	公共建築	臺南火車站	國定	臺南市東區北門路 2 段 4 號	87.12.18
017	衙署	原臺南州廳	國定	臺南市中西區中正路 1 號	92.11.10
018	公共建築	原臺南測候所	國定	臺南市中西區公園路 21 號	92.11.10
019	公共建築	原日軍臺灣步兵第二聯隊營舍	國定	臺南市東區大學路 1 號(成大光復校區內)	92.11.10
020	城郭	熱蘭遮城城垣暨城內建築遺構	國定	臺南市安平區	原公告： 93.10.07 升格： 96.04.16
021	祠廟	南鯤鯓代天府	國定	北門區鯤江里蚵寮 976 號	74.11.27
022	產業 建築	原臺南水道	國定	山上區山上里 16 號等	94.09.29

附表 3-2 臺南市市定古蹟一覽表

編號	類別	名稱	等級	位置	公告時間
1	寺廟	臺南法華寺	直轄市定	臺南市中西區法華街一〇〇號	74.8.19
2	寺廟	臺南開基靈祐宮	直轄市定	臺南市中西區民族路二段二〇八巷三十一號	74.8.19
3	寺廟	妙壽宮	直轄市定	臺南市安平區國勝路二十六號	74.8.19
4	寺廟	臺南鄭氏家廟	直轄市定	臺南市中西區忠義路二段三十六號	74.11.27
5	寺廟	臺南報恩堂	直轄市定	臺南市中西區忠義路二段三十八巷八號	74.11.27
6	寺廟	擇賢堂	直轄市定	臺南市中西區中正路二十一巷十五號	74.11.27
7	寺廟	臺南天壇	直轄市定	臺南市中西區忠義路二段八十四巷十六號	74.11.27
8	祠堂	陳德聚堂	直轄市定	臺南市中西區永福路二段一五二巷二十號	74.11.27
9	寺廟	開基武廟原正殿	直轄市定	臺南市中西區新美街一一六號	74.11.27
10	寺廟	萬福庵照牆	直轄市定	臺南市中西區民族路二段三一七巷五號	74.11.27
11	祠堂	臺南德化堂	直轄市定	臺南市中西區府前路一段一七八號	74.11.27
12	寺廟	總趕宮	直轄市定	臺南市中西區中正路一三一巷十三號	74.11.27
13	寺廟	臺南東嶽殿	直轄市定	臺南市中西區民權路一段一一〇號	74.11.27
14	寺廟	臺南景福祠	直轄市定	臺南市中西區人和街四十四號	74.11.27
15	寺廟	風神廟	直轄市定	臺南市中西區民權路三段一四三巷八號	74.11.27
16	寺廟	臺南水仙宮	直轄市定	臺南市中西區神農街一號	74.11.27
17	寺廟	大觀音亭	直轄市定	臺南市北區成功路八十六號	74.11.27
18	寺廟	臺南興濟宮	直轄市定	臺南市北區成功路八十六號	74.11.27
19	寺廟	西華堂	直轄市定	臺南市北區西華街五十九巷十六號	74.11.27
20	寺廟	海山館	直轄市定	臺南市安平區效忠街五十二巷七號	74.11.27
21	城郭	臺灣府城大南門	直轄市定	臺南市中西區南門路三十四巷邊	74.11.27
22	城郭	臺灣府城城垣小東門段殘蹟	直轄市定	臺南市東區大學路一號（國立成功大學光復校區大學池旁）	74.11.27
23	城郭	臺灣府城城垣南門段殘蹟	直轄市定	臺南市中西區大埔街九十七號後（臺南女中校內）	74.11.27
24	城郭	臺灣府城大東門	直轄市定	臺南市東區東門路一段三二〇號前	74.11.27
25	關塞	安平小砲臺	直轄市定	臺南市安平區西門里安平小段一〇〇六之七地號	74.8.19
26	關塞	臺灣府城巽方砲臺（巽方靖鎮）	直轄市定	臺南市東區光華街十號	74.11.27
27	墓葬	藩府曾蔡二姬墓	直轄市定	臺南市南區桶盤淺段墓園內	74.8.19
28	墓葬	藩府二鄭公子墓	直轄市定	臺南市南區桶盤淺段墓園內	74.8.19
29	墓葬	曾振暘墓	直轄市定	臺南市南區竹溪里桶盤淺段墓園內	74.11.27
30	牌坊	接官亭	直轄市定	臺南市中西區民權路三段一四三巷七號前	74.8.19
31	牌坊	蕭氏節孝坊	直轄市定	臺南市中西區府前路一段三〇四巷三號	74.8.19
32	牌坊	重道崇文坊	直轄市定	臺南市北區公園路三五六號	74.11.27
33	其他	烏鬼井	直轄市定	臺南市北區自強街一四六巷十號	74.11.27
34	其他	臺南延平街古井	直轄市定	臺南市安平區延平街一四八巷三號	74.11.27
35	其他	原英商德記洋行	直轄市定	臺南市安平區安北路一九四號	74.11.27
36	其他	原德商東興洋行	直轄市定	臺南市安平區安北路一八三巷十九號	74.11.27
37	祠堂	全台吳氏大宗祠	直轄市定	臺南市中西區成功路一七五巷五十七號	81.4.2
38	宅第	臺南石鼎美古宅	直轄市定	臺南市中西區西門路二段二二五巷四號	86.4.2
39	其他	原臺南中學校講堂	直轄市定	臺南市北區北門路二段一二五號	87.6.26
40	其他	原臺南縣知事官邸	直轄市定	臺南市東區衛民街一號	87.6.26

編號	類別	名稱	等級	位置	公告時間
41	其他	原臺南高等女學校本館	直轄市定	臺南市中西區大埔街九十七號	87.6.26
42	其他	原臺南愛國婦人會館	直轄市定	臺南市中西區府前路一段一九五.一九七號	87.6.26
43	其他	原嘉南大圳組合事務所	直轄市定	臺南市中西區友愛街二十五號	87.6.26
44	其他	原臺南警察署	直轄市定	臺南市中西區南門路三十七號	87.6.26
45	其他	原臺南武德殿	直轄市定	臺南市中西區忠義路二段二號	87.6.26
46	其他	原林百貨店	直轄市定	臺南市中西區忠義路二段六十三號	87.6.26
47	其他	原日本勸業銀行臺南支店	直轄市定	臺南市中西區中正路二十八號	87.6.26
48	其他	原臺南合同廳舍	直轄市定	臺南市中西區中正路二之一號	87.6.26
49	其他	原臺南公會堂	直轄市定	臺南市中西區民權路二段三十號	87.6.26
50	其他	大井頭	直轄市定	臺南市中西區民權路二段二二五號前	88.11.19
51	其他	原臺南州立第二中學校校舍本館暨講堂	直轄市定	臺南市東區民族路一段一號	88.11.19
52	其他	原臺南高等工業學校校舍	直轄市定	臺南市東區大學路一號(成大成功校區內)	88.11.19
53	其他	原臺南運河海關	直轄市定	臺南市中西區民生路二段二五七號	90.7.16
54	其他	原臺南放送局	直轄市定	臺南市中西區南門路三十八號	90.7.16
55	其他	原臺南廳長官邸	直轄市定	臺南市東區育樂街一九七巷二號	90.7.16
56	其他	原臺南師範學校本館	直轄市定	臺南市中西區樹林街二段三十三號	91.6.25
57	其他	原臺南神學校校舍暨禮拜堂	直轄市定	臺南市東區東門路一段一一七號	91.6.25
58	其他	原臺南長老教中學校講堂暨校長宿舍	直轄市定	臺南市東區林森路二段七十九號	91.6.25
59	其他	原臺南長老教女學校本館暨講堂	直轄市定	臺南市東區長榮路二段一三五號	91.6.25
60	其他	原臺南州青果同業組合香蕉倉庫	直轄市定	臺南市中西區西門路.中正路.正興街與國華街街廓內	92.5.13
61	其他	原臺南刑務所合宿	直轄市定	臺南市中西區永福路一段 233 巷 33、35、39、41、43、45、47、51、53、55 號	92.5.13
62	其他	原臺灣總督府專賣局臺南支局	直轄市定	臺南市南區鹽埕路 125 號	92.5.13
63	其他	安平盧經堂厝	直轄市定	臺南市安平區安平路 802 號	92.5.13
64	其他	原臺南刑務所要道館	直轄市定	(1)臺南市中西區永福路一段 233 巷 21、23、25、27、29、31 號(2)臺南市和意路 48、50 號	92.5.13
65	其他	原臺灣總督府專賣局臺南支局安平分室	直轄市定	臺南市安平區古堡街一九六號	92.5.13
66	其他	原臺南刑務所官舍	直轄市定	臺南市中西區和意路 16、20 號	92.5.13
67	宅第	原廣陞樓	直轄市定	臺南市中西區成功路 285 巷 3 號	92.5.13
68	其他	西市場	直轄市定	臺南市中西區西門路、中正路、正興街與國華街街廓	92.5.13
69	其他	原日軍臺南衛戍病院	直轄市定	臺南市東區成功大學力行校區內	92.6.18
70	宅第	安平海頭社魏宅	直轄市定	臺南市安平區安北路一二一巷十六弄 6 號	92.5.13

編號	類別	名稱	等級	位置	公告時間
71	其他	原臺灣總督府專賣局臺南出張所	直轄市定	臺南市東區北門路二段 10 號	92.5.13
72	宅第	安平市仔街何旺厝	直轄市定	臺南市安平區延平街八十六號	92.5.13
73	其他	原安平鹽田船溜暨專賣局臺南支局安平出張所	直轄市定	臺南市安南區四草野生動物保護區安順鹽場內	92.5.13
74	其他	王姓大宗祠	直轄市定	臺南市北區佑民街 41 號	92.5.13
75	寺廟	金華府	直轄市定	臺南市中西區神農街 71 號	92.5.13
76	其他	原臺南公園管理所	直轄市定	臺南市北區臺南公園內	92.5.13
77	其他	原日軍步兵第二聯隊官舍群	直轄市定	臺南市北區公園路三二一巷	92.5.13
78	其他	廣安宮	直轄市定	臺南市中西區新美街 172 號	92.5.13
79	堤閘	原安平港導流堤南堤	直轄市定	臺南市安平區舊安平港海邊	92.5.13
80	其他	原寶公學校本館	直轄市定	臺南市北區西門路三段四十一號	92.5.13
81	其他	臺灣糖業試驗所	直轄市定	臺南市東區生產路五十四號	92.5.13
82	墓葬	施瓊芳墓	直轄市定	臺南市南區南山公墓內	92.5.13
83	其他	原臺南山林事務所	直轄市定	臺南市中西區中正路五巷一號	92.5.13
84	其他	原臺南運河安平海關	直轄市定	臺南市安平區安平路 97-15 號	92.5.13
85	城郭	原台灣府城東門段城垣殘蹟	直轄市定	(1) 臺南市東區東門路一段 156 巷 23 號南側(2) 臺南市東區光華街 225 號對面	92.5.22
86	其他	原臺南州立農事試驗場辦公廳舍	直轄市定	臺南市東區林森路一段 350 號	93.2.6
87	其他	原臺南州會	直轄市定	臺南市中西區中正路 3 號	93.3.17
88	其他	原臺南神社事務所	直轄市定	臺南市中西區忠義國小內	93.3.17
89	其他	原臺南大正公園	直轄市定	臺南市中西區中山.民生.公園.中正.南門.開山.青年路交會處	93.4.30
90	其他	原臺南州立農事試驗場宿舍群	直轄市定	(1)臺南市東區府東街 21 巷 2、14、16、18、20、、23、25 號(2)臺南市東門路二段 158 巷 66.68.76.78 號	93.4.30
91	其他	原水交社宿舍群	直轄市定	(1)臺南市南區興中街 73、75、79、81 號(2)臺南市南區興中街 116 巷 1、3、9、11 號(3)臺南市南區興中街 120 巷 2、4、6、8、10、10-1、12 號	93.6.2、104.6.23 修正名稱
92	其他	安平蚵灰窯暨附屬建築	直轄市定	臺南市安平區安北路 110-1 號	93.10.7
93	寺廟	佳里金唐殿	直轄市定	臺南市佳里區建南里中山路 289 號	74.11.27
94	寺廟	白河大仙寺	直轄市定	臺南市白河區仙草里八鄰岩前路 1 號	74.11.27
95	寺廟	佳里震興宮	直轄市定	臺南市佳里區禮化里佳里興 325 號	74.11.27
96	寺廟	學甲慈濟宮	直轄市定	臺南市學甲區慈生里濟生路 170 號	74.8.19
97	寺廟	善化慶安宮	直轄市定	臺南市善化區東關里中山路 470 號	86.4.2
98	寺廟	關子嶺碧雲寺	直轄市定	臺南市白河區仙草里火山 1 號	87.2.13
99	寺廟	鐵線橋通濟宮	直轄市定	臺南市新營區鐵線里鐵線橋 40 號	87.2.13
100	寺廟	新營太子宮	直轄市定	臺南市新營區太北里 45 之 2 號	88.11.19
101	產業設施	麻豆總爺糖廠	直轄市定	臺南市麻豆區南勢里總爺 5 號	88.11.19

編號	類別	名稱	等級	位置	公告時間
102	寺廟	月津港聚波亭	直轄市定	臺南市鹽水區中境里武廟路7號	90.11.14
103	車站	保安車站	直轄市定	臺南市仁德區保安村文賢路一段529巷10號	90.12.31
104	宅第	菁寮金德興藥舖	直轄市定	臺南市後壁區墨林村4鄰菁寮191號	94.2.1
105	宅第	鹽水八角樓	直轄市定	臺南市鹽水區中境里中山路4巷1號	98.05.11
106	寺廟	永康三崁店糖廠神社遺蹟	直轄市定	臺南市永康區仁愛街與三民街交界	98.05.27
107	產業設施	原鹽水港製糖株式會社總社辦公室	直轄市定	臺南市新營區中興路31巷48號	99.1.25
108	宅第	後壁黃家古厝	直轄市定	臺南市後壁區後壁村40號	99.12.10
109	堤閘	官田原三筊埤古水道遺構	直轄市定	臺南市官田區烏山頭段7-12、7-14、86-12地號	99.12.10
110	宅第	新化鍾家古厝	直轄市定	臺南市新化區中山路258巷3號	102.4.25
111	橋樑	嘉南大圳渡仔頭溪渡槽橋	直轄市定	臺南市省道臺1線渡頭溪橋旁	103.5.21
112	橋樑	嘉南大圳官田溪渡槽橋	直轄市定	臺南市省道臺1線官田溪橋東南方	103.5.21
113	橋樑	嘉南大圳曾文溪渡槽橋	直轄市定	臺南市省道臺1線曾文溪橋旁	103.5.21
114	宅第	原日本鐘淵曹達株式會社臺南工場宿舍群	直轄市定	本市安南區北汕尾二路661巷23弄4、6、8、10、12、14、18、20、22、24、28、30、32、40、42、44、48、50、52、54號；北汕尾二路661巷19弄4、6、8、10、12、14、18、20、22、24、28、30、32、48、50、52、54、56、58號；北汕尾二路661巷15弄28、30、32、34、36、38、40、44、46、48、50、54、56、58、60號；北汕尾二路661巷11弄21、23號；北汕尾二路661巷7弄21、23號；北汕尾二路661巷3弄15、23、25號。	103.11.17
115	宅第	陳世興宅	直轄市定	臺南市中西區民族路二段317巷46號	104.3.9
116	橋樑	二層行溪舊鐵路橋	直轄市定	臺南市仁德區跨高雄市湖內區二仁溪(舊稱二層行溪)上	104.11.3
117	宅第	許嵩煙故居	直轄市定	臺南市東區東門路二段95號	106.7.26
118	宅第	麻豆林家三房祖厝	直轄市定	臺南市麻豆區三民路50號	107.12.28
119	寺廟	麻豆護濟宮	直轄市定	臺南市麻豆區光復路106號	107.12.28
120	產業	原新營糖廠塑膠工廠辦公室	直轄市定	新營糖廠廠區內	107.12.28

附表 3-3 臺南市歷史建築一覽表

編號	類別	名稱	等級	位置	公告時間
001	學校	原南門尋常小學校舍	歷史建築	臺南市中西區府前路1段239號	90.7.16
002	學校	原花園尋常小學校本館	歷史建築	臺南市北區公園路180號	92.7.10
003	產業建築	原日本鐘淵曹達株式會社 臺南工場辦公廳舍	歷史建築	臺南市安南區北汕尾2路421號	94.10.6
004	學校	原勝利國民學校禮堂	歷史建築	臺南市東區勝利路10號	94.10.6
005	宅第	原安平陳保正厝	歷史建築	臺南市安平區石門里延平街58號	95.7.5
006	祠廟	臺南重慶寺	歷史建築	臺南市中西區中正路5巷2號	96.4.26
007	公共建築	原臺南陸軍偕行社	歷史建築	臺南市北區公園南路21號	96.9.11
008	公共建築	原臺南刑務所長宿舍	歷史建築	臺南市中西區和意路8號	98.3.23
009	祠廟	延平郡王祠(含鄭成功文物館)	歷史建築	臺南市中西區開山路152號	99.8.17
010	建築物類	原新化街役場	歷史建築	新化區中正路500號	91.11.18
011	建築物類	白河沈氏宗祠	歷史建築	白河區昇安里三間厝81號	92.01.22
012	建築物類	菁寮國小木造禮堂、辦公室暨日治時期 升旗台	歷史建築	後壁區墨林里282號	92.05.27
013	建築物類	歸仁穎川家廟	歷史建築	歸仁區大廟里大廟一街28巷46號	92.05.27
014	建築物類	佳里北極玄天宮	歷史建築	佳里區仁愛路300號	92.05.27
015	其他歷史文化 遺蹟(奉安殿)	原新化尋常小學校「御真影奉安殿	歷史建築	新化區中興路722號	93.4.8
016	古建築物類	台鹽隆田儲運站	歷史建築	臺南市官田區隆田里新生街 43、45及47號	93.9.22
017	建築物類	後壁安溪國小原辦公室及禮堂	歷史建築	後壁區長安里5號	93.9.22
018	建築物類	鹽水歡雅國小原大禮堂及時鐘座	歷史建築	鹽水區歡雅里31號	93.9.22
019	其他歷史 文化遺蹟	鹽水國小神社	歷史建築	鹽水區朝琴路137號	94.3.18
020	其他歷史 文化遺蹟	台鹽七股機車庫	歷史建築	七股區下山子寮段166地號	94.3.18
021	古建築物類	林鳳營車站	歷史建築	六甲區林鳳營16號	94.3.18
022	古建築物類	柳營吳晉淮故居	歷史建築	柳營區火燒寮界和路158號	94.3.18
023	古建築物類	後壁車站	歷史建築	後壁區後壁里77號	94.3.18
024	古建築物類	東山區農會日式碾米廠	歷史建築	東山區東中里中興路1號	94.9.5
025	其他 武德殿	新化武德殿	歷史建築	新化區東榮里和平街53號	95.6.5
026	古建築物類	麻豆林家四房厝	歷史建築	臺南市麻豆區和平路20號	97.04.09
027	其他 校舍	後壁新東國小木造辦公室及校長宿舍	歷史建築	臺南市後壁區仕安里81號	97.06.10
028	其他 公會堂	原新化郡公會堂	歷史建築	臺南市新化區護國里6鄰中山 路134號	97.06.10
029	其他歷史 文化遺蹟	曾文溪鐵道舊橋遺蹟	歷史建築	官田區拔子林段36-38地號至 善化區東勢寮段1286地號間之 河川地(河川地,無地號)	97.11.10
030	其他 碑碣	陳永華墓原址及墓碑	歷史建築	臺南市柳營區果毅後	98.05.11
031	其他 時鐘座	鹽水竹埔國小時鐘座	歷史建築	臺南市鹽水區竹埔里92之1號	98.05.11
032	其他 防空洞	永康三崁店糖廠防空洞群	歷史建築	臺南市永康區仁愛街與三民街 交	98.05.27

編號	類別	名稱	等級	位置	公告時間
033	其他	永康飛雁新里傳原通訊所	歷史建築	永康區六甲頂南台街135巷8號旁	98.05.27
034	祠堂	鹿陶洋江家宗祠	歷史建築	楠西區鹿田里鹿陶洋101號	98.07.16
035	其他宿舍	原臺南農校日式宿舍群	歷史建築	永康區中山南路948號	98.08.18
036	衙署	東山牛肉崎警察官吏派出所	歷史建築	東山區水雲里12號	98.08.18
037	其他	七股鹽場減資建物群	歷史建築	將軍區鯤鯓里253-286號；七股區頂山里25-30號	98.08.24
038	其他	北門鹽場建物群及週邊古鹽田	歷史建築	北門區舊埕里105號。	98.08.24
039	其他	北門井仔腳瓦盤鹽田	歷史建築	北門區永華里西南郊	98.08.24
040	其他	七股頂山鹽警槍樓	歷史建築	七股區頂山105-3地號	98.08.24
041	宅第	八田與一故居群	歷史建築	官田區烏山頭段145-76、145-77、145-78、144-30、144-51號	98.12.21
042	產業設施	後菁寮義昌碾米廠	歷史建築	後壁區四安段1467號	99.1.25
043	其他	台糖新營糖廠宿舍群	歷史建築	新營區興安段111、142號	99.1.25
044	宅第	新營縣府日式木造官舍	歷史建築	新營區大同段179號	99.5.28
045	其他-古井	善化茄拔天后宮古井	歷史建築	善化區茄拔段二小段202號	99.7.30
046	宅第	臺南漚汪原遂園	歷史建築	將軍區西華段53.64地號	99.7.30
047	寺廟	八吉境關帝廳		臺南市中西區友愛街40巷11號	101.5.15
048	寺廟	楠西龜丹石造土地公廟		臺南市楠西區龜丹村40-5號	102.4.2
049	寺廟	新化神社遺構	歷史建築	臺南市新化區虎頭埤風景區內	103.6.26
050	宅第	臺南永福路孫宅	歷史建築	臺南市中西區永福路二段77號	105.2.25
051	橋樑	二層行溪舊公路橋	歷史建築	臺一線省道跨二仁溪旁	105.2.25
052	寺廟	西德堂	歷史建築	臺南市中西區文賢路36號	105.5.3
053	其他-碉堡	仁德二空防空碉堡	歷史建築	臺南市仁德區仁和國小東側	105.8.5
054	碑碣	仁德二空貿易四村興建碑	歷史建築	臺南市保仁路上兩座(鄰近空軍防空砲兵指揮部大門口)及二空路上兩座(鄰近二空郵局)	105.8.5
055	宅第	原竹園町臺南州職員宿舍	歷史建築	臺南市東區前鋒路119巷12號	105.10.5
056	其他-農會	原保證責任歸仁信用購買販賣利用組合	歷史建築	臺南市歸仁區歸仁村忠孝北路178號	105.10.5
057	宅第	原白金町日式宿舍	歷史建築	臺南市中西區忠義路二段233巷2、4、6、8號	105.12.1
058	其他-圖書館	原臺灣省立成功大學總圖書館	歷史建築	臺南市東區大學路1號(勝利校區內)	105.12.1
059	宅第	原龍崎庄長官舍	歷史建築	臺南市龍崎區崎頂里6鄰新市子216號	105.12.1
060	衙署	原佳里郵便局	歷史建築	臺南市佳里區中山路425號	105.12.1

編號	類別	名稱	等級	位置	公告時間
061	產業設施	原鹽水港製糖株式會社岸內製糖所實驗室	歷史建築	臺南市鹽水區新岸內	106.3.24
062	宅第	臺南地方法院院長宿舍	歷史建築	臺南市中西區府前路一段 67 號	106.9.21
063	教堂	基督教臺南浸信會教堂	歷史建築	臺南市中西區府前路一段 235 號	107.2.2
064	其他-宿舍	原新營中學校長宿舍	歷史建築	臺南市新營區民權路 101 號	107.2.2
065	宅第	臺南原清水寺街連棟街屋	歷史建築	臺南市中西區開山路 3 巷 48、50、52、54 號	107.3.23
066	戲劇院	原電姬館	歷史建築	臺南市麻豆區中山路 110 號	107.11.13
067	其他-軍事設施	原三分子日軍射擊場靶溝遺構	歷史建築	臺南市北區林森路三段 140 巷 67 號東側	107.12.5
068	產業	糖廊連灶遺構	歷史建築	臺南市善化區溪美里 949-8 號旁	107.12.5
069	宅第	大灣謝家古厝	歷史建築	臺南市永康區大灣五街 39 巷 9 號	107.12.28
070	學校	原學甲公學校校舍	歷史建築	臺南市學甲區天水路 30 號	107.12.28
071	產業	原新營糖廠員工餐廳	歷史建築	臺南市新營區中興路與中興路 66 巷交會處	107.12.28
072	產業	台糖柳營酵母暨飼料工廠	歷史建築	臺南市柳營區義士路五段 690 號	108.4.9
073	戲劇院	永成戲院	歷史建築	臺南市鹽水區水正里過港 21 號	108.4.9
074	其他設施-倉庫	隆田 10 號糧倉	歷史建築	臺南市官田區中華路一段 339 號	108.4.9

附表 3-4 臺南市遺址一覽表

編號	遺址名稱	遺址及所定著土地之範圍	公告時間
001	道爺近代漢人大墓	臺南市新市區道爺段 927-4 地號(道爺古基本體)	95.05.02
002	道爺南近代漢人糖廍	臺南市新市區道爺段 571-10、571-13 地號。 遺址本體：廍灶及其它相關現象如灰坑、溝渠等之分布範圍東西長 40 公尺、寬約 20 公尺，面積約 800 平方公尺。	95.05.02
003	三分子日軍射擊場遺址	臺南市北區重興里慈光十三里與自治新里之間。	97.01.03
004	水堀頭	臺南市麻豆區溝子墘段地號 40-2、麻豆段 115-5 地號。 古蹟本體：麻豆區溝子墘段 40-2 地號、麻豆段 115-5 地號上之三合土遺構。	97.05.02
005	南關里東及右先方	臺南市善化區善科段 62-0、63-0、73-0、74-0、75-0、76-0、65-0、66-0、71-0、72-0、78-0、79-0、80-0、81-0、82-0、83-0、84-0、85-0、86-0、87-0、106-0、114-0、119-0、129-0、120-0 等 25 筆地號。 行政隸屬：臺南市善化區南關里。 相關道路：環東路、南科七路、南科八路。 位於青暉農場西北側，園區環東路東西兩側，東南側為水利會灌溉渠，日據時代即已存在，東側則為大洲排水線，為日據後改道，因此遺址東界可能在大洲排水以東。遺址範圍涵蓋園區公 14 大半、公 31、停 9，綠 9，其間並有高鐵貫穿。地勢平坦，土質屬砂頁岩沖積坩壤土。	98.10.19
006	五間厝南	新市區新科段 215-0 等 1 筆地號。 行政隸屬：臺南市新市區三舍里。 相關道路：南 134 區道新港橋北側、環西路一段 遺留沿大洲排水右岸(西岸)分布，並向西延伸約 60 公尺，現今主要為園區綠 26 用地，並延伸入專 35 產業用地內。地勢平坦，上層土質屬砂頁岩砂壤土，下層則為砂頁岩坩壤土。	98.10.19
007	新市。木柵	新市區新科段 71-0、72-0 等 2 筆地號。 行政隸屬：臺南市新市區豐華里。 相關道路：原南 135(已廢)；南科七路、木柵港東路、活水路。 位於木柵港上游南岸，原 135 道路西側，現為南科園區南科七路及樹谷園區木柵港路南側。全區地勢平坦，遺留所在土質屬砂頁岩沖積砂壤土。	98.10.19
008	旗竿地遺址	新市區新品段 23-2、25-0、43-0、26-0、30-0 等 5 筆地號。 行政隸屬：臺南市新市區豐華里；臺南市善化區南關里 相關道路：南 133、曼陀林路。 位於南 133 道路兩側，東南側為看西排水線所經，現今為樹谷園區廣場(停 8)及工業用地，北側則屬公滯一南側邊坡用地。全區地勢平坦，上層為砂頁岩沖積砂壤土，下層則為砂頁岩沖積坩壤土。	98.10.19
009	瘦砂遺址	新市區新品段 70-0、75-0 等 2 筆地號。 行政隸屬：臺南市新市區豐華里。 相關道路：堤塘港路、紫棟路。 位於樹谷園區紫棟路以東，柑港、堤塘港匯流處之西北岸，東側與道爺遺址隔柑港相望，東南則為道爺南遺址。全區地勢平坦，文化層所在地層屬砂頁岩沖積黏土。	98.10.19

附表 3-5 臺南市聚落建築群一覽表

編號	聚落建築群名稱	聚落建築群位置	公告時間
001	鹿陶洋江家聚落建築群	臺南市楠西區鹿田里鹿陶洋 101 號	98.07.16

附表 3-6 臺南市文化景觀一覽表

編號	文化景觀名稱	文化景觀及所定著土地之範圍	公告時間
001	烏山頭水庫暨嘉南大圳水利系統	臺南市官田區嘉南里	98.07.16
002	臺南公園	臺南市北區公園南路 89 號	107.02.02

附件四 臺南市歷史風水災害事件

附表 4-1 臺南市歷年重大颱風災情資料

時間	名稱	颱風動態	降雨(風力)概述	災情
民國 90 年 7 月 28 日	桃芝 颱風	90 年 7 月 28 日 上午 11 時十分發 佈海上、陸上颱風 警報	29 日至 30 日期間，阿里 山累積雨量高達 758mm	(1)八掌溪左岸後庄地區淹水：後庄地區位於排水出口 處因地勢低窪時溪洪暴漲無法排水而造成淹水。 (2)仁德區：仁德區上崙至三甲地區之涵洞傳出淹水災 情；仁德田厝至保安壇稅橋積水達一公尺深。 (3)關廟區：關廟山區因溪水暴漲造成路面嚴重淹水。
民國 90 年 9 月 15 日	納莉 颱風	90 年 9 月 15 日 凌晨 2 時 40 分發 佈海上陸上颱風 警報	山區雨量樟腦寮及大湖 山均超過 200mm	(1)鹽水區：後鎮大排淹水，該大排於臺南市鹽水區泔 水港匯入八掌溪，由於該溪外水高漲排水一時無法 宣洩溢堤而淹及鹽水區、南榮技術學院地區，面積 約 500 公頃、水深 0.2~1.0 公尺。 (2)新營區：急水溪新營堤防樁號 2+470 處，由於該段 原屬低窪地時溪洪暴漲無法排除致延平里、南興 里、民榮里淹水，面積約 5 公頃、水深 0.2~1.2 公 尺。急水溪右岸新田寮排水位於台 17 線上游段淹 水：由於溪洪高漲加之大潮潮時段致內水無法宣洩 溢堤潰堤而淹水，面積約 300 公頃、水深 0.5~1.2 公 尺。 (3)柳營區：急水溪柳營堤防橋號 1+100 處，由於該段 原屬低窪地時溪洪暴漲無法排除，以致造成柳營區 人和里低窪地區淹水面積約 100 公頃、水深 0.6 公 尺。 (4)東山區：急水溪支流龜重溪左岸南溪河段之南溪里 西側至頭前坑排水間聯外道路淹水，係由於暴雨造 成洪水高漲，致洪水漫溢灘岸倒灌淹入里落及道 路，面積約 380 公頃、水深 0.5~3.0 公尺。
民國 93 年 6 月 28 日	敏督利 颱風	93 年 6 月 28 日 下午發佈海上、 陸上颱風 警報	台中、南投、嘉義與高 屏一帶山區 連續三天都 降下約 500 毫米以上的 雨量；從 2 日 0 時到 6 日 0 時，中南部地區普 遍雨量都在 400-500 毫 米以上，高雄市溪南累 計雨量達 2030.5 毫米為 全台之冠，阿里山、中 投山區等地也有 1600 毫 米以上的降雨量。	(1)永康區：永康區永大路與大灣路口處亦出現積水， 另大灣路 979 巷地勢低窪路段亦積水及膝，甚至倒 灌民宅。 (2)新營區：台鐵後壁至新營站之間淹水，交通中斷。 新營交通要道南北雙向閘道入口處，積水達 50 公 分。 (3)後壁區：八掌溪水漫過堤防，後壁區新港東社區、 竹圍後一帶，幾乎浸泡於水中。 (4)左鎮區：左鎮區菜寮溪溪水暴漲，南 171 支線的橙 山橋遭淹沒。 (5)學甲區：學甲區宅港里二港仔部落，大雨造成急水 溪暴漲，對外交通一度中斷。
民國 94 年 6 月 12 日	0612 豪雨		東原雨量站 1 小時 99mm、善化雨量站 1 小 時 98mm、下營雨量站 1 小時 95.5mm，其中善化 雨量站 3 小時累積雨量 達 227mm，超過 200 重 現期	(1)永康區：永康區三民里之地勢較為低窪，鹽水溪水 位高漲，再加上降雨強度大且集中，社區積淹水無 法順利排除。 (2)七股區：七股區篤加橋位於南 32 縣道(由篤加里往 佳里方向)大寮排水上地處低窪，佳里區之市區排水 主要進入大寮排水。在 612 豪雨期間大寮排水水位 高漲，各支分排渲洩不及而溢淹氾濫。七股區溪南 里、龍山里、新吉里等地，亦因地勢低窪，在 612 豪雨期間因降雨集中，導致積水深達 1 公尺以上。 (3)大內區：曾文溪大內區地勢低窪，降雨強度大且集 中，區域排水路無法即時排除積淹水。曾文溪北勢

時間	名稱	颱風動態	降雨(風力)概述	災情
				洲橋北岸溪北勢洲堤防(覆土式堤防)含水量飽和，豪雨逕流形成沖蝕溝及內外坡滑動流失。但曾文溪洪水尚未淹至堤前。 (4)北門區：北門區新圍抽水站位於急水溪與八掌溪之間，台 17 線五王大橋旁。收集錦湖、新圍、白米等地之積水，排入新田寮排水，再排入急水溪。原設計抽水量為 17CMS，當時僅裝置 5CMS，發包中 5CMS。在 612 豪雨水災期間因抽水量不足，導致 6 月 14、15、16 日三天新圍等地淹水。 (5)麻豆區：麻豆大排及將軍溪均未溢流，但因水位高漲，各支排分排難以排水而溢流氾濫。上游客子寮地區(真理大學麻豆分院附近)因下游麻豆大排水位高，淹水深達 50 公分以上。埤頭排水(麻豆大排之支線)因麻豆大排水位高漲，致使渲洩不易，造成埤頭、小埤頭、麻豆工業區及麻豆區等地淹水。小埤頭普天宮淹水達 70 公分。
民國 94 年 7 月 16 日	海棠颱風	94 年 7 月 16 日晚上發佈海上颱風警報	颱風期間累積雨量 1256 毫米	麻豆區、學甲區、佳里區、下營區、將軍區、北門區等為主要災區，淹水最深約達 1.8 公尺，總淹水面積約 300 平方公里，淹水災損截至 7 月 22 日為止共造成 7 人死亡，2 人受傷，33,973 戶淹水，農業損失 6.3 億元(其中農作物損失 4.9 億元、畜牧損失 0.5 億元、漁業損失 0.9 億元)，公共設施損失復建經費 13 億元。
民國 94 年 8 月 30 日	泰利颱風	94 年 8 月 30 日早上 8 點 30 分發佈海上颱風警報	雨量最多為高雄縣桃源區山區之 766 毫米，臺南曾文為 591mm，全台前 100 名雨量均在 300mm 以上	(1)永康區：自強路 1-188 號淹水達 90 公分。 (2)安定區：蘇厝淹水達 60 公分。 (3)白河區：西勢尾積水達 90 公分。 (4)善化區：胡厝寮往麻豆產業道路積水達 80 公分。 (5)新市區：南科大社南 137 道達 70 公分。 (6)仁德區：中正路三段，忠義路與太子路口淹水達 20-50 公分。 (7)學甲區：10 里(美豐、煥昌、西進、宅港、美和、仁得、宜民、一秀、達明、新生)約有 600 戶淹水。 (8)仁德區：3 里(成功、太子、一甲)約有 95 戶淹水。 (9)大內區：6 里(大內、內江、內郭、石城、石湖、石岡)等淹水約深 100-200 公分。 (10)永康區：富強路 1 段 2 巷到 98 巷淹水約深 50 公分。大灣路 979 巷 52 弄淹水約深 80 公分。 (11)濱海的北門區因暴雨加上大滿潮，估計北門區淹水戶達兩千戶。
民國 97 年 7 月 16 日	卡玫基颱風	7 月 16 日 14 時 30 分中央氣象局發布輕度颱風卡玫基海上警報	卡玫基颱風挾帶破紀錄超大豪雨侵襲本市，造成本市山區嚴重淹水災害，以南化區北寮雨量站資料顯示，最大 6 小時累積雨量高達近 600mm(北寮雨量站)，是 200 年頻率雨量(200mm)的 3 倍，暴雨量大且集中導致河川水位暴漲溢淹。	(1)官田區：渡頭村 7 月 18 日 01 時部落淹水深度約 2 公尺深，較低水位處局部撤離人員至附近學校安置。葫蘆埤附近淹水及腰。 (2)大內區：大內排水暨石仔瀨排水水位高出現有堤高，曾文溪堤防原有水門無法完全關閉，局部較低地區有淹水情形。 (3)玉井區：7 月 17 日 21 時玉井大排排水不及，在中華路 59 號處積水(排水匯流處)，淹水深度最高達 1m 至 1.2 公尺，造成玉井里中華路、中正路、中山路、民族街共 500 至 600 戶積水，進行道路管制，人員、車輛無法進出。 (4)楠西區：曾文溪支流溪水位高漲致竹圍橋附近低窪地區淹水。

時間	名稱	颱風動態	降雨(風力)概述	災情
				<p>(5)左鎮區：曾文溪支流菜寮溪因山區累積降雨達500mm以上，致菜寮溪水位高漲，左鎮區光合村之平和橋溢橋面至交通中斷，另左鎮往南化之九空橋、三錦橋附近水位亦高漲致低窪地區淹水。</p> <p>(6)白河區：河東里西勢部落因水位高漲，白河水庫下游白水溪，因水庫調節性洩洪，致春暉橋附近水位高漲，致沿岸之河東里西勢部落淹水約1公尺，同時移動式抽水機亦無法進行抽排，公所撤離該地區之村民約十多戶。</p> <p>(7)東山區：科里里排水不及，造成淹水約至膝蓋深。</p> <p>(8)新營區：急水溪差10公分溢堤，東山路段淹水30公分，</p> <p>(9)柳營區：目前淹水地區為八老爺淹水水深1.6公尺，人員疏散至公所約100戶250人。</p> <p>(10)後壁區：土溝里、茄苳里、竹興里皆有淹水情況，於18日4時淹水最深達60~100公分，其水深約在膝蓋附近，八掌溪橋附近居民五戶撤離。</p>
民國98年8月8日	莫拉克颱風	98年8月4日上午8時形成，為2009年第8號颱風，其於8月7日夜間從花蓮登陸	嘉義縣阿里山鄉阿里山站總累積雨量高達2,884mm，為本次颱風之最。颱風期間全臺灣降雨延時24小時累積雨量達到1,000mm之雨量站共計有31站，雨量值超過200年重現期距者共有46站；降雨延時48小時累積雨量達到1,500mm之雨量站亦有31站，雨量值超過200年重現期距者共有47站。	<p>(1)後壁區-八掌溪外水水位暴漲，內水之崩埤大排因雨水無法排出而溢流至菁寮等地區而淹水。</p> <p>(2)鹽水區-因急水溪水位高漲(因上游及白河水庫集水區降下超大雨量)，支流之鹽水、岸內及田寮等大排無法將水排出而溢流漫淹。</p> <p>(3)北門區及七股區-幾乎全區漫淹，其致災原因係因颱風降雨強度大且延時長，集水區內1日雨量超過400mm，超過200年防洪頻率的洪水加上農曆月半大漲潮，使內水漫流無從宣洩。</p> <p>(4)六甲區-因颱風降雨強度大且延時長，致使牛垵排水及橋頭港埤排水水位高漲無法宣洩。</p> <p>(5)柳營區-因白河水庫洩洪及上游山區豪雨，導致急水溪外水暴漲內水無法排出，另德元埤水庫洩洪排入龜仔港排水亦為淹水原因。</p> <p>(6)學甲區-因新田寮、頭港及將軍溪排水系統多處越域漫流而導致淹水。</p> <p>(7)玉井、南化、楠西、山上、新化、歸仁、左鎮等區-因雨勢過於強大，龐大水流使得溪水上漲，區域排水與下水道無法負荷而淹水。</p> <p>(8)官田區-主要淹水集中於渡頭村村落，因曾文溪支流官田溪及渡仔頭排水新設堤防施工終點缺口溢流，使抽水機組全部失能。</p> <p>(9)大內區-因曾文溪水突然自大內堤防右岸溢流，大內堤防蒙正段因曾文溪溢流潰堤，大內區公所亦遭大水沖入。</p> <p>(10)西港區--因曾文溪上游流量劇增，導致曾文溪外水暴漲，故內水無法排出與舊堤防潰堤等皆為淹水原因。</p> <p>(11)安定區及善化區-因曾文溪上游流量劇增，導致曾文溪外水暴漲，故內水無法排出與舊堤防潰堤等皆為淹水原因。</p> <p>(12)麻豆區-因曾文溪上游流量劇增及外水由番子田排水倒灌而溢淹。</p> <p>(13)將軍區-主要淹水地區為廣山里及青鯤鯓地區，地</p>

時間	名稱	颱風動態	降雨(風力)概述	災情
				<p>勢低窪造成村內積水漫流無從宣洩。</p> <p>(14)新市區-因曾文溪上游流量劇增及山上排水溢流所致。</p> <p>(15)安定區-則因曾文溪暴漲，內水無法排出而淹水。</p> <p>(16)安南區、東區-連續的豪大雨造成曾文溪、鹿耳門溪、鹽水溪等溪水水位暴漲，市區內各主要排水包括鹽水溪排水、曾文溪排水、曾文溪排水海寮分線等無法發揮功能，造成安南區 17 號省道以北大部分區域、國道 1 號仁德交流道周圍及市區內多處零星地區淹水災情，其中安南區淹水地區最大深度約達 2 公尺，影響期間約至 08/10 傍晚為止。</p> <p>(17)仁德區-三爺溪易受二仁溪水位頂托，導致雨水無法順利排出；且因幹線水位高漲，兩岸支線排水不易、堤岸高度普遍不足及局部地勢低窪致使外水倒灌，皆為洪災發生主因。最大淹水深度約 30~100 公分，對仁德區造成極大的經濟損失。</p>
99 年 9 月 18 日	凡那比颱風	99 年 9 月 18 日 5 時 30 分發佈陸上警報，於 99 年 9 月 19 日 14 時 30 分解除颱風警報	本市於 99 年 9 月 19 日 18~21 期間受颱風環流影響開始降雨，尤以楠西區、南化區與新化區之 18、19 日累積雨量最大，皆為 400 餘 mm	<p>(1)麻豆區：高速公路東側麻豆排水北勢橋水位於 9 月 20 日 9 時 30 分水位約為 2.85 公尺，埤頭里、小埤里、東平寮、西平寮及客子寮高程 2 公尺以下之低窪地區皆溢淹，平均淹水深度 30-60 公分。淹水原因為適逢中秋節節前大潮，內水無法順利排出，雖無暴雨仍導致低窪地區淹水。</p> <p>(2)永康區：永康市三民里(鹽水溪水系-永康大排水系)淹水範圍約莫西起仁義街，東至蔦松一街，其淹水最深約 1 公尺。因集水區中下游即蔦松里一帶地勢低窪，不利排水，排水路渠底坡降平緩，流速小，道路側溝宣洩不及，因此造成淹水情形。</p> <p>(3)歸仁區：淹水主要情形為媽廟村約 80~90cm、八甲村約 80cm、大潭村約 90cm。上述村落部分因鄰近鹽水溪畔，因降雨強度過大且降雨延時過長，致使鹽水溪水位高漲，溪水倒灌，以致內水無法排出，此為主要淹水原因。</p> <p>(4)仁德區：主要淹水地區為中洲里、中生里、保安里、三甲里、大甲里、二行里，淹水深達約 100 公分，田厝里、一甲里、三甲里、太子里、土庫里淹水水深約 90 公分。因降雨強度過大且降雨延時過長，致使二仁溪水位高漲，三爺溪與港尾溝溪排水等主要排水路無法宣洩，以致內水無法排出，此為主要淹水原因。</p> <p>(5)關廟區：關廟區新埔二街及仁愛路附近淹水深度約 110 公分，因鄰近鹽水溪畔，因降雨強度過大且降雨延時過長，致使鹽水溪水位高漲、倒灌，以致內水無法排出。</p> <p>(6)新化區：新化區豐榮里(洋子)、東榮里(帝溪橋附近)淹水深度約 60~70 公分，豐榮里信義路淹水深度約 30~40 公分，知義里新和庄淹水深度約 170 公分。淹水原因主要為颱風降雨強度大且延時長，集水區內 24 小時雨量超過 300mm，超過 25 年頻率，加上鹽水溪水位高漲，造成鎮內主要排水系統(虎頭溪排水系統、衛生 1 號排水系統等)無從宣洩(排入鹽水溪)，導致洪水溢淹。</p>

時間	名稱	颱風動態	降雨(風力)概述	災情
102年8月29日	康芮颱風	102年8月28日11時30分發佈陸上警報，於102年8月29日20時30分解除颱風警報	本市於102年8月29日凌晨受颱風環流影響開始降雨，尤以山上區、大內區及新化區之累積雨量最大，皆超過700mm	(1)山上區：明和里、南洲里淹水深度約30公分。 (2)大內區：石湖里288號附近淹水深度約100公分。 (3)新化區：知義里新和庄淹水300公分，東榮里(帝溪橋附近)淹水深度約60~70公分，豐榮里信義路淹水深度約30~40公分，知義里新和庄淹水深度約170公分。淹水原因主要為颱風降雨強度大且延時長 (4)仁德區：一甲里、太子里淹水50公分。 (5)新營區：新營商圈淹水70-90公分，部分店家商品受損。 (6)歸仁區：六甲村凱旋路二段淹水120公分，五甲教養院撤29人、媽廟里媽廟2街淹水90公分。
103年8月7日	0807豪雨		本次24小時累積降雨量西港411mm最大、安定392.5mm。另西港、安定、中西、北、南、仁德、安平雨量站連續三小時累積雨量站均超過130mm	(1)安南區：曾文溪排水及六塊寮排水系統淹水地區，包括海尾寮、公親里、十二佃、新寮、總頭寮、陳鄉寮、南路寮、本淵寮、中洲寮等，淹水深度30-50公分，淹水面積約578公頃。 (2)仁德區、永康區：三爺溪排水週遭淹水地區，包括永康崑山里、建國里及仁德太子里、土庫里、一甲里、仁德里，淹水深度約30~50公分，淹水範圍約316公頃。 (3)南區：喜樹路211巷、252號及彎裡路88巷等，淹水深度約70公分，淹水面積約8公頃。 (4)安定區：新吉里、大同里、中沙里及中洲里等，淹水深度約30~50cm，淹水範圍約120公頃。
104年8月5日	蘇迪勒颱風	104年8月6日20時30分發佈陸上警報，於104年8月9日8時30分解除颱風警報	本次災害多為強風所致，24小時最大累積降雨量以楠西437mm最大，雨量達大豪雨200mm以上等級者超過8區	(1)七股區龍山里因降雨期間適逢漲潮，致使海水倒灌，淹水深度約30~50cm。
104年9月27日	杜鵑颱風	104年9月27日17時30分發佈陸上警報，於104年9月29日17時30分解除颱風警報	本次降雨24小時最大累積降雨量以關子嶺382mm最大，雨量達260mm以上超過10區，且降雨時間集中在6~12小時內	(1)後壁區：菁寮排水及崩埤排水外水位高漲，道路側溝內水排除不及造成積水，淹水範圍多為農田地，聚落0.7公頃。 (2)鹽水區：岸內排水與新田寮排水匯流口左岸原有土堤因施工因素及經溪水冲刷造成約20M缺口溢堤，淹水面積多為農田1100公頃、聚落110公頃。 (3)北門區：錦湖里錦湖國小地勢低窪內水排除不及造成淹水，淹水深度約30cm，淹水面積約4公頃。 (4)下營區：麻豆排水黑橋上游500M處，左岸原有土堤經溪水冲刷溢堤約200M。仁里里及西連里淹水深度約50cm，聚落淹水面積約30公頃，含農田約320公頃。

時間	名稱	颱風動態	降雨(風力)概述	災情
105年7月8日	尼伯特颱風	105年7月6日20時30分發佈陸上警報,於105年7月9日14時30分解除颱風警報	本次降雨北區及安平區最大3小時雨量已超過150mm(最大155mm),已達短延時強降雨條件(3小時100mm),且降雨集中,瞬間雨量超過道路側溝及雨水下水道防護標準,導致雨水宣洩不及。	本次颱風積淹水屬短延時強降雨造成,主要地區為安平區、北區、永康區及仁德區等三爺溪流域周邊,總積淹水面積約27公頃,積淹深度約30公分左右,雨勢停歇後即退水,時間約在1~3小時內,並未造成大規模淹水情形。
105年9月6日	0906豪雨		本次降雨多集中於人口密集市區,其中24小時最大累積降雨量以永康區311.5mm最大,於永華六區及仁德區之雨量皆超250mm,且降雨多集中於1小時內,超過道路側溝及雨水下水道保護標準	(1)仁德區、永康區:三爺溪排水鄰近之永康雨量站,24小時最大累積雨量超過300mm,已超過10年重現期治理標準295mm。本次淹水最嚴重集中在仁德里、太子裡、土庫裡、建國里、崑山里等處,淹水深度約30-50公分,淹水面積約151公頃。 (2)安南區:本次事件淹水集中在頂安里、溪東里、鳳凰里等處,淹水深度約10-30公分。
105年9月26日	梅姬颱風	105年9月26日11時30分發佈陸上警報,於105年9月28日17時30分解除颱風警報	本次降雨24小時最大累積降雨量以安南區本淵橋518mm最大,雨量達400mm以上超過10區,且降雨時間集中在6~12小時內,主要積淹水原因為最大時雨量超過道路側溝及雨水下水道保護標準,加上曾文水庫洩洪量最大4,350立方公尺,暴潮位高達1.7公尺,降雨量及洪水排出不易	(1)仁德區、永康區:三爺溪排水鄰近之媽廟雨量站,24小時最大累積雨量達465mm,已超過25年重現期。本次淹水最嚴重集中在仁德里、太子裡、一甲里、西灣里、建國里、崑山里等處,淹水深度約50公分以上,流域總淹水面積約344公頃。 (2)安南區:鹽水溪排水系統淹水地區,包括海佃路、安中路、長溪路、公學路、安和路、十二佃等處,淹水深度30-50公分,淹水面積約1,053公頃(不含農田、漁塭)。 (3)七股區及將軍區:地勢低窪,受500年重現期之颱風暴潮及超過25年重現期之雨量影響,七股區龍山里、十份里、三股里西寮里、城內里、永吉里、看坪里、溪南里、玉成里、七股里;將軍區平沙里、鯤溟里、鯤鯨里等處,淹水深度50公分以上。 (4)新化區:虎頭溪排水系統周遭太平里、知義里新和庄等處,淹水深度50公分以上。 (5)安平區:臺南市運河系統周遭平安里、金城里、港仔里等處,淹水深度約50公分以上。
106年7月29日	海棠颱風	106年7月29日17時30分發佈陸上警報,於7月31日上午8時30分解除颱風警報。	本次海棠颱風本市主要降雨發生在7月30~31日,轄內各雨量站降雨統計資訊如表2-1所示,由表得知海棠颱風期間總累積雨量最大455mm發	(1)全市道路積淹水案件計有25區437件、住戶積淹水通報有13區3,743戶,其中超過30公分以上之道路積淹水案件有17區197件,住戶積淹水有9區3,145戶。 (2)仁德區39處道路、2,599住戶積淹水最為嚴重;其次是南區有57條道路、448住戶積淹水。大部分積

時間	名稱	颱風動態	降雨(風力)概述	災情
			<p>生在仁德區(港尾溝溪分洪匯流口雨量站)。若以單日來看,7/30日以歸仁區(沙崙雨量站)196mm最大、7/31日則以安南區(總安橋雨量站)及北區(臺南市北雨量站)309mm最大;另從表中亦可發現本市主要降雨大多發生在7月31日,且各雨量站之雨量幾乎都有超過200mm以上。</p> <p>海棠颱風期間適逢大潮,加上長、短延時降雨的襲擊下,導致雨水宣洩不及,造成本市多處路面有積淹水災情傳出。</p>	<p>淹水時間在雨勢停歇後3~6小時內即退水;僅少部分地區因積淹水面積較大,經本市及中央經濟部水利署支援調派抽水機持續抽水後,約在12-24小時內即退水;另有更少部分農田退水時間較慢,超過24小時,惟因屬天然滯洪池一環,較不影響民眾生活。</p> <p>(3) 全市總淹水面積約749.7公頃(以仁德區278.6公頃最大,其次為永康區177.6公頃),若扣除農田、魚塢等天然蓄水區後約為628.8公頃。</p> <p>以區域排水系統來看,各主要排水(三爺溪、港尾溝溪、鹽水溪排水、將軍溪排水)集水區積淹水範圍以三爺溪系統347.6公頃最大。積淹水災情多位於曾文溪以南人口密集區域,尤其以仁德區、永康區、安南區及南區更為甚。</p>
107年8月22日	0822 豪雨	中央氣象局於107年8月22日上午10時30分將該系統升格為熱帶性低氣壓,於8月30日23時55分解除全島大雨特報。	<p>本次事件主要降雨發生於熱帶性低氣壓影響下之8月23、24及西南氣流影響下之8月27、28等四日,其中在23及24日單日累積雨量統計上有多個行政區雨量超過大豪雨標準(350mm)、部分行政區超過超大豪雨標準(500mm),而在27、28日單日累積雨量統計上有部分行政區逼近豪雨標準(200mm),事件總累積雨量最大位於楠西區(曾文雨量站),總累積雨量為1,140.5mm。</p> <p>本市大部分行政區累積雨量約在800~1,000毫米之間,而溪北地區之麻豆至安定一帶、三爺溪及港尾溝溪流域之仁德歸仁一帶及山區之白河至楠西一帶累積雨量超過</p>	<p>(1) 彙整本市災害應變中心災情資訊,計有30個行政區共654筆通報災情,通報案件以新營區、鹽水區、後壁區、佳里區、七股區、仁德區、永康區、東區、北區、安南區等區較多,在原臺南市區部分主要為地下道及道路積淹水為主,災情通報時間主要於23、24日。有較大面積之淹水區位包含後壁區、新營區、白河區、鹽水區、學甲區、下營區、麻豆區、將軍區、佳里區、七股區、西港區、安南區、新市區、永康區及仁德區。</p> <p>(2) 本次事件非農田魚塢之淹水範圍約4,229.7公頃,農田及魚塢淹水之面積則為5,485.6公頃,總淹水面積計有9,715.3公頃。另淹水範圍套疊門牌系統,並參考淹水住戶救助清冊資料,影響戶數約51,748戶。</p>

時間	名稱	颱風動態	降雨(風力)概述	災情
			1,000 毫米；在 23 日~24 日降雨情況，全市 2 日累積雨量皆超過 500 毫米以上，其中以溪北地區及山區雨勢較為劇烈達 700 毫米以上；在 27~28 日降雨情況，雨勢主要集中在溪南地區之仁德一帶及沿海地區之七股一帶，2 日累積雨量約達 250 毫米以上。	
108 年 8 月 13 日	0813 豪雨		本市雨水下水道設計標準約在時雨量 60~70 毫米，本次事件最大 1 小時雨量超過 60 毫米者計有關廟、永康、仁德、龍崎、東區、南區、中西區、北區、安南等 9 區，因此造成上述部分地區大範圍的淹水。	(1) 108 年 8 月 13 日約凌晨 3:00 本市受西南風及海陸風效應影響開始有局部大雨發生，氣象局於凌晨 3:32 發布大雷雨特報，由於短延時強降雨，造成多區出現道路積淹水情形，考量市民生活及交通行車安全，於上午 6 時 12 分宣佈臺南市停止上班上課。 (2) 本事件短時強降雨(災情)主要分布於溪南 5 個 3 小時雨量超過 130mm 以上的行政區，其中又以永康、仁德、歸仁、東區累積降雨量最大，造成部分道路積水。本市災害應變中心開設期間，總計積淹水通報案件計有 91 件。
108 年 8 月 23 日	白鹿颱風	108 年 8 月 23 日 14 時 30 分發佈陸上警報，於 108 年 8 月 25 日 11 時 30 分解除颱風警報	本次事件颱風警報期間臺南測站總雨量約為 55mm，測得最大風速為 11.1 m/s 相當於 6 級，最大陣風為 25.2 m/s 相當於 10 級風。	因本次颱風風勢大於雨勢因此未有淹水災情發生，而根據統計本次颱風總計有 1 人死亡 19 人受傷，在左鎮區內的南 171-1 線 2K+300 處發生道路塌方，並有約 9 處有交通號誌故障或損毀之情形。

附件五 各單位防救災資源

一、消防資源

附表 5-1 臺南市現有消防機構

救災救護大隊名稱	名稱	地址	聯絡電話
臺南市政府消防局		臺南市新營區三興街 380 號	(06)6569119
		臺南市安平區永華路 2 段 898 號	(06)2975119
第一救災救護大隊	新營分隊	臺南市新營區中華路 2 號	(06)6376652
	柳營分隊	臺南市柳營區博愛街 20 號	(06)6220179
	鹽水分隊	臺南市鹽水區武廟路 21 號	(06)6521009
	白河分隊	臺南市白河區白河里中山路 6 號	(06)6852045
	東山分隊	臺南市東山區東山里 219 之 2 號	(06)6800862
	東原分隊	臺南市東山區東原里前大埔 9-1 號	(06)6860352
	後壁分隊	臺南市後壁區後壁里 7 號	(06)6872224
	關嶺分隊	臺南市白河區關子嶺 94-3 號	(06)6823177
第二救災救護大隊	麻豆分隊	臺南市麻豆區興國路 9 號	(06)5722440
	下營分隊	臺南市下營區賀建里洲仔 66 號	(06)6892482
	六甲分隊	臺南市六甲區水林里中山路 208 號	(06)6982529
	官田分隊	臺南市工業區工業路 24 號	(06)6987282
	玉井分隊	臺南市玉井區中山路 2 之 2 號	(06)5742517
	楠西分隊	臺南市楠西區信義區 66 巷 3 號	(06)5752260
	南化分隊	臺南市南化區南化里 226-2 號	(06)5773428
第三救災救護大隊	學甲分隊	臺南市學甲區建國東路 236 號	(06)7832966
	將軍分隊	臺南市將軍區西華里 1 之 15 號	(06)7942404
	北門分隊	臺南市北門區永隆里港北 51 號	(06)7862519
	佳里分隊	臺南市佳里區六安里六順路 23 號	(06)7224334
	西港分隊	臺南市西港區中山路 450 號	(06)7952074
第四救災救護大隊	七股分隊	臺南市七股區大埕里 295 號	(06)7873482
	善化分隊	臺南市善化區光復路 267 號	(06)5817119
	大內分隊	臺南市大內區石城里 74 號	(06)5761271
	安定分隊	臺南市安定區南安里 33-11 號	(06)5922301
	新化分隊	臺南市新化區信義路 59 號	(06)5902920
	山上分隊	臺南市山上區山上里 35-1 號	(06)5783328
	新市分隊	臺南市新市區社內里民生路 230 號	(06)5993119
	南科分隊	臺南市善化區南科九路 20 號	(06)5052995
第五救災救護大隊	左鎮分隊	臺南市左鎮區睦光里 3-6 號	(06)5731561
	歸仁分隊	臺南市歸仁區中正南路 1 段 1207 號	(06)2304739
	文賢分隊	臺南市仁德區三甲里三甲子 58-9 號	(06)2666302
	仁德分隊	臺南市仁德區仁義里仁義路 432 號	(06)2702827
	關廟分隊	臺南市關廟區中山路二段 185 號	(06)5952895
	永康分隊	臺南市永康區正強街 10 號	(06)2326951
	鹽行分隊	臺南市永康區中正南路 426 號	(06)2536326
	復興分隊	臺南市永康區復興路 172 號	(06)3117228
	大灣分隊	臺南市永康區民族路 297 號	(06)2711995
保西分隊	臺南市歸仁區中正北路三段 16 號	(06)3388300	
龍崎救護站	臺南市龍崎區崎頂里新市仔 115 號	(06)5940316	

救災救護大隊名稱	名稱	地址	聯絡電話
	特搜分隊	臺南市永康區東橋七路 316 號	(06)3038119
	特搜小隊	臺南市安平區永華路二段 898 號	(06)2975119#101
第六救災救護大隊	和緯分隊	臺南市北區文賢路 678 號	(06)3589891
	永華分隊	臺南市安平區永華路二段 206 號	(06)2972975
	公園分隊	臺南市北區公園北路 108 號	(06)2511046
	安南分隊	臺南市安南區海佃路三段 63 號	(06)2567348
	安和分隊	臺南市安南區安和路三段 54 巷 16 號	(06)3551525
	安平分隊	臺南市安平區安北路 38 號	(06)2216843
	土城分隊	臺南市安南區安明路四段 260 號	(06)2575276
第七救災救護大隊	中正分隊	臺南市中西區中正路 2 號	(06)2270334
	德興分隊	臺南市南區德興路 100 號	(06)2611509
	灣裡分隊	臺南市南區灣裡路 61 巷 6 號	(06)2623732
	南門分隊	臺南市南區南門路 273 號	(06)2151510
	崇善分隊	臺南市東區崇善路 740 號	(06)2674781
	東門分隊	臺南市東區林森路一段 320 號	(06)2353860
	後甲分隊	臺南市東區裕孝路 120 號	(06)3317089

資料來源：臺南市政府消防局

附表 5-2 臺南市政府消防局現有防救災資源一覽表之一

資源單位	指揮車	水箱 消防車	水庫 消防車	化學 消防車	雲梯 消防車	救助 器材車	化災 處理車	救護車	單位人數	義消人數
消防局合計	18	134	25	18	16	14	3	80	1137	1921
局本部	9	0	0	0	0	0	0	0	200	121
第一大隊	2	0	0	0	0	0	0	1	16	7
新營分隊	0	1	1	1	1	1	0	1	24	35
柳營分隊	0	3	0	0	0	0	0	1	13	31
鹽水分隊	0	3	0	0	0	0	0	2	14	31
白河分隊	0	3	1	0	0	1	0	1	14	33
後壁分隊	0	3	0	0	0	0	0	1	11	26
東山分隊	0	2	0	0	0	0	0	1	12	33
東原分隊	0	3	0	0	0	0	0	1	10	18
關嶺分隊	0	3	0	0	0	0	0	1	10	20
第二大隊	1	0	0	0	0	0	0	0	18	7
麻豆分隊	0	1	1	1	1	1	0	1	17	37
下營分隊	0	2	1	0	0	0	1	2	14	25
官田分隊	0	2	0	1	0	0	0	1	15	33
六甲分隊	0	3	0	0	0	0	0	2	14	27
玉井分隊	0	2	0	0	0	1	0	2	12	33
楠西分隊	0	3	0	0	0	0	0	1	10	29
南化分隊	0	4	0	0	0	0	0	1	10	26
第三大隊	2	0	0	0	0	0	0	0	16	34
佳里分隊	0	2	1	0	1	0	0	1	18	60
西港分隊	0	2	1	0	0	1	0	1	15	36
七股分隊	0	4	0	0	0	0	0	1	14	29
學甲分隊	0	2	1	0	0	0	0	1	15	34

資源單位	指揮車	水箱 消防車	水庫 消防車	化學 消防車	雲梯 消防車	救助 器材車	化災 處理車	救護車	單位人數	義消人數
北門分隊	0	3	0	0	0	0	0	1	10	25
將軍分隊	0	3	0	0	0	0	0	2	11	23
第四大隊	1	0	0	0	0	0	0	0	16	6
新化分隊	0	4	1	0	1	0	0	1	14	29
山上分隊	0	3	0	0	0	0	0	2	10	27
左鎮分隊	0	3	0	0	0	0	0	1	10	22
新市分隊	0	3	1	2	1	0	0	1	14	23
南科分隊	0	1	0	2	1	1	1	3	14	0
善化分隊	0	3	0	1	0	1	0	1	15	32
大內分隊	0	2	0	0	0	0	0	1	10	27
安定分隊	0	3	1	1	0	0	0	1	13	27
第五大隊	1	0	0	0	0	0	0	4	25	8
大灣分隊	0	2	1	0	0	0	0	1	14	28
仁德分隊	0	2	1	0	1	0	0	1	16	29
文賢分隊	0	2	0	0	0	0	0	1	14	28
永康分隊	0	1	1	2	0	0	0	1	23	39
保西分隊	0	4	1	0	0	0	0	2	13	28
復興分隊	0	1	1	1	1	1	0	1	17	31
歸仁分隊	0	3	1	0	0	1	0	2	13	36
關廟分隊	0	4	0	0	1	0	0	2	16	38
鹽行分隊	0	3	0	0	1	0	0	1	15	38
特搜分隊	0	3	0	0	0	1	0	0	25	0
第六大隊	1	0	0	0	0	0	0	2	22	8
和緯分隊	0	1	0	1	1	1	0	1	24	46
公園分隊	0	3	0	0	0	0	0	1	18	41
永華分隊	0	2	1	1	1	0	0	3	24	32

資源單位	指揮車	水箱 消防車	水庫 消防車	化學 消防車	雲梯 消防車	救助 器材車	化災 處理車	救護車	單位人數	義消人數
安平分隊	0	3	1	1	0	0	0	1	13	52
安和分隊	0	2	1	0	0	0	0	1	15	64
安南分隊	0	3	1	0	1	0	0	3	23	33
土城分隊	0	2	1	0	0	0	1	1	14	36
第七大隊	1	0	0	0	0	0	0	3	21	9
南門分隊	0	3	0	0	1	1	0	2	23	55
中正分隊	0	3	0	0	0	1	0	1	16	29
灣裡分隊	0	3	0	0	0	1	0	1	14	30
後甲分隊	0	2	1	1	0	0	0	2	14	38
東門分隊	0	3	1	0	1	0	0	2	23	42
崇善分隊	0	2	1	0	1	0	0	1	16	43
德興分隊	0	1	1	2	0	0	0	1	17	54

資料來源：臺南市政府消防局

二、民間緊急救難資源

為因應災害事件的多元特性，單靠政府公部門單位所提供之相關防救災人力、物力等資源，並無法有效減緩災害事件造成的傷害。因此必須藉助民間單位所提供的支援，增加民眾自我防衛能力，於災害來臨時進行簡易救援、緊急救護及災民收容等工作，加速救災效率、減緩人命傷亡及減輕正規救災人員負擔等功能。臺南市目前主要由民間組成之災害防救組織有義勇消防總隊、鳳凰志工隊、婦女防火宣導隊、義勇特種搜救隊以、民間緊急救援隊及毒性化學物質聯防小組等單位進行防救災相關作業。各單位分別說明如下：

(一)義勇消防總隊

臺南市所轄範圍廣大，市內編制之消防人員數約 900 人，如遇有災害發生(如火災、救護及其他災害)時，現有人力根本不足以應付，因此必須依賴義勇消防人員，加入搶救行列，保障民眾之生命財產安全。

臺南市義勇消防組織編制目前計有 1 個總隊、直屬大隊等 8 個大隊、30 個中隊、90 個分隊，人數計有 3,660 人。每個月定期由各消防分隊辦理常年訓練；專業訓練則由消防局統一辦理訓練，以加強義消技能及發揮義消團隊精神。

(二)鳳凰志工隊

到院前緊急救護工作，目前主要由消防人員擔任，有鑒於消防人員在原有救災任務外，還要負責到院前緊急救護專業工作，在人力不足情形下，為使救護現場有更充足人力以提供更完善到院前緊急救護品質，於民國 82 年由當時的臺南市消防隊(消防局前身)與臺南地區緊急醫療網共同研擬並執行招募救護義消人員參與到院前緊急救護工作，於消防分隊隨救護車至現場協助緊急救護工作，共同提昇本市到院前緊急救護品質，而成立義消救護分隊。之後內政部消防署也於 88 年 9 月訂定鳳凰計劃廣結志工參與緊急救護工作(稱為鳳凰志工，因臺南市已有行之多年且性質相同之義消救護中隊，便未再更換隊名與編制架構)，其每週定期至各消防分隊協助現場救護勤務、協助設立救護站及擔任該大型活動之現場救護工作及推廣 CPR 宣導與教學。

(三)婦女防火宣導隊

內政部消防署為推動「住宅防火對策」計劃，指定臺南市率先成立社區婦女防火宣導隊，做為全國示範區。在民國 86 年 12 月初，即透過新聞媒體公開招募，具熱心、愛心和耐心之女性市民，加入宣導隊行列。由公開招募社區婦女加入，並經消防訓練，共有 56 位學員通過訓練，另從學員中相互推選出共計 12 名的幹部，於民國 87 年 1 月 18 日正式成立全國第 1 支『臺南市社區婦女防火宣導隊』。

婦女防火宣導隊成立之目的是為了降低住宅火警發生及人命之傷亡，達到預防重於搶救之目的，藉由婦女防火宣導，於平時深入社區、家庭實施防火教育及灌輸一般家庭、婦女「用火、防火、滅火、逃生和救護」觀念，進而提昇個人、家庭至整個社區防火、防災、避難逃生基本應變能力，以期降低住宅火警發生及人命之傷亡，減少社區災害發生。主要工作在於配合消防局、各救災救護大隊、救災救護分隊所舉辦之防火、防災宣導活動及演習等各項消防宣導工作。

(四)義勇特種搜救隊

全國義勇特種搜救隊成軍誓師典禮於 101 年 5 月 6 日下午 3 時假內政部消防署訓練中心舉辦，由內政部部長李鴻源主持。而本市由義消特搜中隊遴選 20 名成員成立編組臺南市義勇特種搜救隊，其成員係遴選義消或災害防救團體組織所屬救災菁英編訓成立。其為民間專業救災隊伍，遇有災害發生時，能立即協同消防救災隊伍(特搜隊)投入救災，支援地方政府救災能量，並形成消防、國軍與民間救災黃金三角緊密伙伴關係，發揮統合救災戰力。

(五)民間緊急救援隊

鑑於近年來臺灣常發生土石流、淹水、地震等天然災害，且當這些災害發生時，均有大量財產損失及人員傷亡，當消防機關或政府其他機關救援人力無法於災害初期進行搶救作業時，能有效運用民間人士力量，臺南市根據內政部消防署訂定之「九十一年度各直轄市、縣(市)成立民間緊急救援隊實施計畫」於本市北門、白河、南化、新化等四個地方，依其地方特性及可能發生之災害，以周圍鄰近里里為一防護救援區域，組成四個民間緊急救援隊，將其編組訓練，藉以延伸災害處理觸角、強化民間處理災害能力，進而配合政府機制，致力投入緊急災害處理工作。民間緊急救援隊成員除於成立時接受處理地方特性災害(如水災、土石流、地震等災害)之專業訓練外，每年亦定時辦理複訓，在救災技能上均能保持在一定程度，且每個民間緊急救援隊均配有基本之救災裝備，若遇到突發災害事故時，即可立即就近協助搶救，發揮第一時間救援的效能，有效減少人命傷亡及財產損失。

(六)毒性化學物質聯防組織

依據毒性化學物質管理法第 16 條，製造、使用、貯存運送第一至三類毒性化學物質者應組設全國性毒性化學物質聯防組織，故本府籌組臺南市毒性化學物質災害聯防小組共 399 家（以下簡稱毒災聯防小組）（各組組長參見附表 5-4），並彙整各組可支援之應變器材或應變資源統計表（參見附表 5-5）以備發生毒性化學物質災害時，毒災聯防小組同組組員可以互相支援應變資材，亦可協助本府相關單位進行救災。

臺南市毒災聯防小組共 9 組，其中依運作特性分為 5 組，分別為氯氣組 10 家、教育檢驗組 54 家、電鍍 1 組 42 家、電鍍 2 組 51 家；另外依相鄰行政區域分為 5 組，第 1 組為永康區、新化區、山上區、東區、北區及中西區共 37 家，第 2 組為善化及新市區共 65 家，第 3 組為安平區、南區、仁德區、歸仁及關廟區共 39 家，第 4 組為後壁區、鹽水區、新營區、官田區及柳營區共 56 家，5 組為麻豆區、佳里區、將軍區、西港區、學甲區、安定區及安南區共 45 家。

啟動毒災聯防小組支援之時機為「當毒性化學物質災害發生，有污染環境或危害人體健康之虞時，經事故運作人請求聯防組員支援，經確認事實與事故發生地點，以核備支援項目派遣人員搶救或裝備支援。」

除了上述災害防救相關組織外，亦有由民間團體自行組織、運作所成立之救難團體。這些團體主要任務在於從事災害發生時的人命搶救工作，本身自行提供設備及相關防救災資源，協助消防單位進行(參見附表 5-6)。

附表 5-4 臺南市毒性化學物質聯防組織組長連繫表

組別	組長	電話
行政一組 (D00001)	劉守仁實業股份有限公司永康廠	(06)2321151#113
行政二組 (D00002)	台灣神隆股份有限公司南科廠	(06)5052888#5213
行政三組 (D00003)	奇美實業股份有限公司	(06-2663000#6233
行政四組 (D00004)	台灣多代精密股份有限公司	(06)6529430
行政五組 (D00005)	世堃塑膠股份有限公司	(06)5701211
氣氣組 (D03008)	宏昱股份有限公司	(06)5922004
教育檢驗組 (D03206)	台南市立醫院(委託秀傳醫療社團法人經營)	(06)69863131
電鍍一組 (D02109)	瑞明實業廠股份有限公司	(06)2535506
電鍍二組 (D02110)	功盟企業股份有限公司	(06)272-8116

統計日期：108 年 7 月

附表 5-5 臺南市毒性化學物質聯防小組各組可支援器材統計表

臺南市毒性化學物質聯防組織行政一組(D00001)

統計日期：108 年 07 月

品名	資材數量	資材單位
滅火器	113	支
乾粉滅火設備	1	套
其他消防安全設備	11	套
消防用防火覆氈	1	件
毒氣偵測設備	1	套
毒氣檢知管	10	支
其他洩漏警報設備	1	
多用氣體偵測器	2	個
木屑吸收劑	61	公斤
吸液棉	81	公斤
酸性中和劑	21	公斤
鹼性中和劑	21	公斤
儲筒修護包	1	組
其他洩漏緊急處理器具	2	個
Kit AE 破桶止漏工具	1	套
有害事業廢棄物處理袋	2	袋
抗化膠帶	1	個
掃把	2	個
畚箕	2	個
A 級氣密、耐用型防護衣	1	套
C 級防護衣	63	套
自攜式空氣呼吸器	1	套
防護眼鏡(防濺)、(防強光)	13	個
防護面具	19	個
安全帽	31	個
防護鞋	33	雙
護目鏡	48	個
濾清式防毒面罩	26	個
濾罐(有機溶劑)	23	個
濾罐(防酸)	15	個
高效率混合型濾罐	15	個
防護手套(耐化)(防熱)	42	雙
其他個人防護裝備	7	個
鐵鎚	1	支
電動切斷砂輪機	1	台
手提無線電	2	部
手提式擴音器	2	個
後勤車	1	部

臺南市毒性化學物質聯防組織行政二組(D00002)

統計日期：108年07月

品名	資材數量	資材單位
滅火器	722	支
室內消防栓	12	個
室外消防栓	5	個
泡沫滅火設備	1	套
乾粉滅火設備	35	套
緊急廣播設備	1	套
連結用送水口	1	處
消防專用蓄水池	20	容量：噸
消防水瞄	4	個
消防用防火覆氈	2	件
移動式消防水砲	4	件
蛇籠	1	個
氧氣濃度偵測設備	8	套
一氧化碳偵測設備	3	套
有機蒸氣偵測設備	1	套
毒氣偵測設備	3	套
可燃性氣體偵測器	1	個
多用氣體偵測器	3	個
TLD-1 手提式毒氣洩漏偵測器	1	個
pH 試紙	9	套
其他偵測器	1	個
吸液棉	124.6	公斤
其他洩漏緊急處理器具	5	個
95 加侖緊急應變處理桶	1	個
小型洩漏處理台車	3	台
有害事業廢棄物處理袋	85	袋
抗化膠帶	4	個
虹吸管	3	個
濕式吸塵器	1	個
乾濕兩用吸塵器	1	個
敵腐靈	2	個
六氟靈	2	個
葡萄糖鈣軟膏	7	個
消防衣	63	套
A 級氣密、耐用型防護衣	57	套
A 級氣密、可拋式防護衣	14	套
B 級防化、抗腐蝕之防護衣	12	套
C 級防護衣	163	套
自攜式空氣呼吸器	81	套
防護眼鏡(防濺)、(防強光)	16	個
防護面具	51	個
安全帽	356	個

品名	資材數量	資材單位
防護鞋	44	雙
護目鏡	95	個
濾清式防毒面罩	102	個
濾罐(有機溶劑)	106	個
濾罐(防酸)	61	個
高效率混合型濾罐	38	個
防護手套(耐電壓)(防凍)	9	雙
防護手套(耐化)(防熱)	133	雙
其他個人防護裝備	114	個
乙炔切割機	2	支
手提無線電	46	部
手提式擴音器	6	個
緊急用行動電話	1	部
SCBA 通訊器材	4	套
堆高機	1	部
其他相關救災用設備	50	個
抽水機	2	台
移動式排送風機	3	台
電焊機	2	台
移動式沖淋設備	1	套
AED 自動體外心臟去顫器	3	套
溫度計	3	個
止血帶	3	條
手推式擔架	1	個
急救箱	15	箱
手電筒	4	個
防爆手電筒	6	個
白板	1	個
指揮棒	26	個
臨時管制路障	8	個

臺南市毒性化學物質聯防組織行政三組(D00003)

統計日期：108 年 07 月

品名	資材數量	資材單位
滅火器	188	支
室內消防栓	20	個
室外消防栓	10	個
泡沫滅火設備	1	套
二氧化碳滅火系統	2	套
乾粉滅火設備	8	套
FM200	5	套
無線電通訊輔助設備	1	0
有機蒸氣偵測設備	1	套
吸液棉	67.6	公斤

品名	資材數量	資材單位
堵漏修護包	1	組
Kit C2 管線止漏工具	1	套
管夾	1	套
管路止洩封套	1	套
有害事業廢棄物處理袋	4	袋
掃把	1	個
畚箕	1	個
消防衣	7	套
A 級氣密、耐用型防護衣	5	套
A 級氣密、可拋式防護衣	3	套
B 級防化、抗腐蝕之防護衣	2	套
C 級防護衣	69	套
自攜式空氣呼吸器	8	套
防護眼鏡(防濺)、(防強光)	9	個
防護面具	9	個
安全帽	24	個
防護鞋	15	雙
護目鏡	53	個
濾清式防毒面罩	33	個
濾罐(有機溶劑)	49	個
濾罐(防酸)	8	個
高效率混合型濾罐	9	個
防護手套(耐電壓)(防凍)	5	雙
防護手套(耐化)(防熱)	11	雙
其他個人防護裝備	33	個
鐵鎚	1	支
手提式擴音器	2	個
緊急用行動電話	1	部
緊急用呼叫器	4	個
化學消防車	1	部
泡沫消防車	1	部
器材車	1	部
AED 自動體外心臟去顫器	1	套
急救箱	1	箱
手電筒	2	個
指揮棒	2	個

臺南市毒性化學物質聯防組織行政四組(D00004)

統計日期：108年07月

品名	資材數量	資材單位
滅火器	298	支
室外消防栓	3	個
乾粉滅火設備	19	套
火警自動警報設備	1	套
緊急廣播設備	1	套
消防專用蓄水池	2	容量：噸
其他消防安全設備	20	套
移動式消防泵浦	1	個
氧氣濃度偵測設備	2	套
一氧化碳偵測設備	1	套
毒氣檢知管	2	支
可燃性氣體偵測器	1	個
多用氣體偵測器	2	個
靜電偵測器	1	個
其他偵測器	1	個
木屑吸收劑	305	公斤
吸液棉	291	公斤
其他洩漏緊急處理器具	1	個
Kit AE 破桶止漏工具	1	套
95 加侖緊急應變處理桶	3	個
53 加侖緊急應變處理桶	5	個
AB 膠	1	個
掃把	11	個
畚箕	11	個
消防衣	6	套
A 級氣密、耐用型防護衣	7	套
B 級防化、抗腐蝕之防護衣	2	套
C 級防護衣	63	套
自攜式空氣呼吸器	11	套
防護眼鏡(防濺)、(防強光)	1	個
防護面具	27	個
安全帽	53	個
防護鞋	28	雙
護目鏡	50	個
濾清式防毒面罩	17	個
濾罐(有機溶劑)	79	個
濾罐(防酸)	30	個
高效率混合型濾罐	1	個
防護手套(耐電壓)(防凍)	3	雙
防護手套(耐化)(防熱)	17	雙
其他個人防護裝備	13	個
乙炔切割機	1	支

品名	資材數量	資材單位
鐵鎚	1	支
電動切斷砂輪機	2	台
手提式擴音器	3	個
消防水箱車	2	部
堆高機	1	部
其他相關救災用設備	2	個
抽水機	1	台
電焊機	1	台
氣動式泵浦	2	台
AED 自動體外心臟去顫器	1	套
溫度計	1	個
急救箱	11	箱
白板	1	個

臺南市毒性化學物質聯防組織行政五組(D00005)

統計日期：108 年 07 月

品名	資材數量	資材單位
滅火器	231	支
室內消防栓	10	個
乾粉滅火設備	100	套
其他偵測器	2	個
木屑吸收劑	60	公斤
吸液棉	70.5	公斤
堵漏修護包	1	組
管路止洩封套	2	套
53 加侖緊急應變處理桶	2	個
掃把	5	個
畚箕	3	個
消防衣	2	套
A 級氣密、耐用型防護衣	9	套
B 級防化、抗腐蝕之防護衣	2	套
C 級防護衣	55	套
自攜式空氣呼吸器	13	套
防護眼鏡(防濺)、(防強光)	2	個
防護面具	14	個
安全帽	34	個
防護鞋	27	雙
護目鏡	41	個
濾清式防毒面罩	26	個
濾罐(有機溶劑)	42	個
濾罐(防酸)	4	個
高效率混合型濾罐	4	個
防護手套(耐化)(防熱)	41	雙
其他個人防護裝備	5	個

品名	資材數量	資材單位
乙炔切割機	3	支
手提無線電	2	部
緊急用行動電話	2	部
堆高機	1	部
移動式排送風機	1	台
電焊機	1	台
急救箱	1	箱
指揮棒	3	個

臺南市毒性化學物質聯防組織電鍍一組(D02019)

統計日期：108年07月

品名	資材數量	資材單位
滅火器	42	支
二氧化碳滅火系統	1	套
乾粉滅火設備	12	套
海龍滅火設備	1	套
吸液棉	1	公斤
C級防護衣	57	套
防護眼鏡(防濺)、(防強光)	9	個
防護面具	30	個
安全帽	6	個
防護鞋	48	雙
護目鏡	42	個
濾清式防毒面罩	14	個
濾罐(有機溶劑)	6	個
濾罐(防酸)	11	個
防護手套(耐電壓)(防凍)	2	雙
防護手套(耐化)(防熱)	44	雙
其他個人防護裝備	9	個

臺南市毒性化學物質聯防組織電鍍二組(D02110)

統計日期：108年07月

品名	資材數量	資材單位
滅火器	77	支
室外消防栓	1	個
乾粉滅火設備	1	套
海龍替代滅火設備	1	
pH試紙	3	套
木屑吸收劑	56	公斤
吸液棉	26.2	公斤
酸性中和劑	50	公斤
鹼性中和劑	50	公斤
有害事業廢棄物處理袋	5	袋
B級防化、抗腐蝕之防護衣	2	套
C級防護衣	48	套

品名	資材數量	資材單位
防護眼鏡(防濺)、(防強光)	3	個
防護面具	33	個
安全帽	10	個
防護鞋	51	雙
護目鏡	55	個
濾清式防毒面罩	9	個
濾罐(有機溶劑)	8	個
濾罐(防酸)	2	個
高效率混合型濾罐	4	個
防護手套(耐電壓)(防凍)	1	雙
防護手套(耐化)(防熱)	39	雙
其他個人防護裝備	3	個
手提無線電	1	部
電焊機	1	台

臺南市毒性化學物質聯防組織氣氣組(D03008)

統計日期：108年07月

品名	資材數量	資材單位
滅火器	37	支
毒氣偵測設備	3	套
其他洩漏警報設備	1	
可燃性氣體偵測器	1	個
多用氣體偵測器	1	個
TLD-1 手提式毒氣洩漏偵測器	1	個
木屑吸收劑	20	公斤
吸液棉	56	公斤
鹼性中和劑	30	公斤
其他洩漏緊急處理器具	1	個
Kit A 鋼瓶止漏工具	2	套
ERCV 洩漏處理車	4	台
測漏液	1	個
葡萄糖鈣軟膏	1	個
消防衣	5	套
A 級氣密、耐用型防護衣	12	套
A 級氣密、可拋式防護衣	3	套
B 級防化、抗腐蝕之防護衣	2	套
C 級防護衣	18	套
自攜式空氣呼吸器	16	套
安全帽	15	個
防護鞋	12	雙
護目鏡	13	個
濾清式防毒面罩	9	個
濾罐(防酸)	14	個
高效率混合型濾罐	4	個

品名	資材數量	資材單位
防護手套(耐化)(防熱)	1	雙
鐵鎚	1	支
撬門棍	1	支
電鋸	1	台
手提無線電	6	部
手提式擴音器	4	個
堆高機	1	部
急救箱	1	箱

臺南市毒性化學物質聯防組織教育檢驗組(D03206)

統計日期：108年07月

品名	資材數量	資材單位
滅火器	397	支
FM200	1	套
其他消防安全設備	2	套
氧氣濃度偵測設備	2	套
一氧化碳偵測設備	2	套
多用氣體偵測器	1	個
其他偵測器	1	個
碳石吸收劑	1	公斤
吸液棉	15.5	公斤
其他洩漏緊急處理器具	10	個
小型洩漏處理台車	3	台
其他緊急應變處理桶	1	個
有害事業廢棄物處理袋	2	袋
掃把	2	個
畚箕	2	個
消防衣	4	套
C級防護衣	61	套
自攜式空氣呼吸器	4	套
防護眼鏡(防濺)、(防強光)	16	個
防護面具	33	個
安全帽	28	個
防護鞋	18	雙
護目鏡	20	個
濾清式防毒面罩	13	個
濾罐(有機溶劑)	17	個
濾罐(防酸)	2	個
高效率混合型濾罐	2	個
防護手套(耐電壓)(防凍)	1	雙
防護手套(耐化)(防熱)	19	雙
其他個人防護裝備	3	個
乙炔切割機	1	支
鐵鎚	1	支

品名	資材數量	資材單位
撬門棍	2	支
手提無線電	20	部
手提式擴音器	2	個
抽水機	1	台
溫度計	3	個
手推式輪椅	10	個
急救箱	5	箱
指揮棒	6	個
臨時管制路障	5	個

附表 5-6 臺南市民間救難團體

編號	社團名稱	理事長	聯絡人	通訊地址
1	臺南市救難協會	葉至薪(理事長) 陳才福(總幹事)	0978-313-356 0938-818-384	臺南市永康區永大路 3 段 223 號
2	臺南市飛狼山岳搜救協會	陳維泰(理事長) 張憲太(總幹事)	0988-303-333 0933-280-534	臺南市鹽水區蔦松路 26 號
3	臺南市眼鏡蛇救援協會	黃建雄(理事長) 黃建智(副理事長)	0938-827-275 0938-106-297	臺南市六甲區進化街 10 號
4	臺南市精英救援協會	李志強(總隊長) 黃淑珍(總幹事)	0982-101-017 0925-121-055	臺南市永康區中山南路 544 巷 56 弄 4 號
5	臺南市南瀛水上救生協會	呂佳偉(理事長) 劉漢棟(總幹事)	0956-324-930 0939-593019	臺南市六甲區民族路 16 巷 40 號
6	台灣精英國際搜救協會	張斌(理事長) 褚興中(秘書長)	0931-878-797 0921-117-712	臺南市中西區湖美街 70 巷 9 號
7	臺南市鳳凰水上救生協會	吳俊德(理事長) 張連信(總幹事)	0956-666-666 0916-637-127	臺南市中西區美麗街 22 號 2 樓之 1
8	臺南市搜救協會	周明勳(理事長) 葉泰宏(隊長)	0989-226-911 0921-276-663	臺南市學甲區光華里頭巷子 29-8 號
9	虎尾寮民間緊急救援隊	黃英慈(隊長) 江信村(幹事)	0932-707-585 0961-190-580	臺南市東區裕孝路 120 號

資料來源：臺南市政府消防局

三、警力資源

附表 5-7 派出所管轄範圍

單位	管轄範圍	派出所	管轄範圍(里別)	備註
新營分局	新營區	民治派出所	民權里、忠政里、三仙里、民生里、民榮里、南興里、好平里、延平里	
		中山路派出所	王公里、大宏里、永生里、興業里、興安里、中營里、土庫里、新東里	
		後鎮派出所	新北里、新南里、埤寮里、護鎮里	
		太宮派出所	太北里、太南里、角帶里、舊部里、南紙里、嘉芳里、鐵線里、五興里、姑爺里	
	鹽水區	鹽水分駐所	舊營里、水仙里、中境里、水正里、武廟里、三生里、福得里、水秀里、橋南里、岸內里、義稠里、下中里、洪水里	
		華雅派出所	歡雅里、大莊里、桐寮里、後宅里、孫厝里	
		竹埔派出所	竹埔里、飯店里、大豐里、南港里、河南里、田寮里、下林里	
	柳營區	柳營分駐所	士林里、光福里、中埕里、東昇里、八翁里、人和里、太康里	
		重溪派出所	篤農里、重溪里、大農里	
		果毅派出所	果毅里、神農里、旭山里	
白河分局	白河區	白河派出所	白河里、永安里、外角里、庄內里、秀祐里	
		竹門派出所	竹門里、崎內里、昇安里、汴頭里	
		玉豐派出所	大竹里、蓮潭里、詔安里、廣安里	
		內角派出所	內角里、草店里、甘宅里	
		仙草、河東派出所	河東里、大林里、虎山里、崁頭里、六溪里、仙草里	
		關嶺派出所	關嶺里	
	東山區	東山分駐所	東山里、東正里、東中里、大客里、三榮里、科里里	
		東河、水雲派出所	東河里、聖賢里、水雲里、南溪里	
		東原、青山派出所	東原里、嶺南里、南勢里、青山里、高原里、林安里	
	後壁區	後壁分駐所	後壁里、侯伯里、嘉苓里、嘉田里、嘉民里、土溝里	
		菁寮派出所	菁豐里、墨林里、菁寮里、後廓里、新嘉村、崁頂里	
		長安派出所	平安里、新東里、竹新里、仕安里	

單位	管轄範圍	派出所	管轄範圍(里別)	備註	
		安溪派出所	長安里、福安里、頂安里、烏樹里		
麻豆分局	麻豆區	麻豆派出所	穀興里、保安里、大埕里、東角里、晉江里、巷口里、中興里、興農里、油車里、北勢里、新建里		
		安業派出所	安西里、安業里、磚井里、安東里、謝安里、安正里、中民里		
		埤頭派出所	埤頭里、麻口里、海埔里、港尾里、莊禮里、小埤里、大山里		
		總爺派出所	南勢里、總榮里、龍泉里、寮廊里		
	下營區	下營分駐所	下營里、仁里里、營前里、宅內里、後街里、新興里、大屯里、營前里、大埤里、賀建里、甲中里、紅厝里		
		茅港派出所	茅港里、中營里、開化里、西連里		
	六甲區	六甲分駐所	六甲里、甲南里、甲東里、二甲里、水林里、七甲里、龍湖里		
		鳳林派出所	中社里、龜子港、菁埔里		
		王爺派出所	王爺里		
		大丘派出所	大丘里		
	官田區	官田分駐所	隆田里、南廊里、隆本里、東庄里、西庄里		
		官鎮派出所	官田里、二鎮里		
		拔林派出所	拔林里、渡頭里、社子里		
		湖山派出所	嘉南里、湖山里、大崎里		
佳里分局	佳里區	佳里派出所	安西里、建南里、鎮山里、忠仁里、東寧里、六安里		
		子龍派出所	子龍里、民安里、三協里		
		延平派出所	漳州里、海澄里、頂廊里、嘉福里		
		塭內派出所	龍安里、蚶寮里、通興里		
		佳興派出所	興化里、禮化里、佳化里、營頂里、溪州里		
	西港區	西港分駐所	西港里、慶安里、港東里、南海里、新復里、竹林里、劉厝里、永樂里		
		後營派出所	後營里、營西里、槎林里、金砂里		
	七股區	七股分駐所	七股里、大埕里、大寮里、玉成里、龍山里、溪南里		
		竹橋派出所	竹橋里、竹港里、樹林里、看坪里、義合里、糠榔里		
		三股派出所	三股里、永吉里、十份里		
		中鹽派出所	中寮里、鹽埕里、西寮里		
		後港派出所	後港里、頂山里、城內里、篤加里、大潭里		
	學甲分局	學甲區	學甲派出所	明宜里、慈福里、新達里、大灣里、豐和里、秀昌里、仁得里、新榮里	
			中厓派出所	中洲里、光華里	

單位	管轄範圍	派出所	管轄範圍(里別)	備註	
將軍區		宅港派出所	宅港里、平和里		
		頂洲派出所	三慶里		
	將軍區	將軍分駐所	忠興里、長榮里、西華里、西和里、嘉昌里		
		苓和派出所	苓和里、保源里、仁和里、北埔里		
		將富派出所	將富里、將貴里、長沙里、平沙里、廣山里、玉山里、三吉里		
		鯤鯨派出所	鯤鯨里、鯤溟里		
	北門區	北門分駐所	北門里、永隆里、永華里、玉港里		
		蚵寮派出所	鯤江里、東壁里、保吉里、錦湖里、雙春里		
		文山派出所	仁里里、三慈里、慈安里、中樞里		
善化分局	善化區	善化派出所	光文里、坐駕里、東關里、西關里、南關里、北關里、文正里、文昌里、胡厝里、胡家里		
		茄拔派出所	小新里、嘉南里、嘉北里、牛庄里		
		東昌派出所	東昌里、東隆里、田寮里、六德里		
		溪美派出所	什乃里、六分里、溪美里		
	安定區	蘇厝派出所	蘇厝里、蘇林里		
		安定分駐所	安定里、安加里、保西里、南安里、港尾里		
		港口派出所	港口里、港南里、中沙里、中榮里、六嘉里、大同里		
		海寮派出所	海寮里、管寮里、新吉里		
	大內區	大內分駐所	大內里、內江里、內郭里、石城里、石林里、石湖里		
		頭社派出所	頭社里、環湖里		
		二溪派出所	二溪里、曲溪里		
	新市區	新市分駐所	新市里、港墘里、新和里、社內里、永就里、三舍里、大洲里、豐華里		
		潭頂派出所	潭頂里、大社里、大營里		
	新化分局	新化區	新化派出所	護國里、太平里、觀音里、中央里、武安里、竹林里、東榮里	
			嗶口派出所	協興里、崙頂里、全興里、北勢里、豐榮里、嗶口里、清水里	
知義派出所			知義里、山腳里、大坑里		
那拔派出所			那拔里、礁坑里、羊林里		
山上區		山上分駐所	新莊里、玉豐里、明和里、南洲里、山上里、平陽里、豐德里		
左鎮區		左鎮分駐所	中正里、睦光里、內庄里、光和里、榮和里、左鎮里		
		岡林派出所	岡林里、草山里、二寮里、澄山里		

單位	管轄範圍	派出所	管轄範圍(里別)	備註
歸仁分局	仁德區	太廟派出所	太子里、土庫里、一甲里	
		仁德分駐所	仁德里、仁義里、新田里	
		德南派出所	後壁里、上崙里	
		文賢派出所	仁愛里、仁和里、成功里、大甲里、二行里、保安里、三甲里、田厝里	
		依仁派出所	中生里、中洲里	
	歸仁區	大潭派出所	武東里、大潭里	
		歸南派出所	南興里、南保里、歸南里、六甲里	
		歸仁派出所	八甲里、歸仁里、文化里、後市里、辜厝里、新厝里、許厝里、看東里、看西里、崙頂里、沙崙里	
		媽廟派出所	西埔、大廟、媽廟、七甲	
	關廟區	保東派出所	埤頭里、下湖里	
		關廟分駐所	新埔里、北勢里、北花里、南花里、香洋里、新光里、東勢里、松腳里、五甲里、山西里、關廟里、深坑里	
		南雄派出所	布袋、田中、龜洞	
	龍崎區	龍崎分駐所	崎頂里、土崎里、中坑里、南坑里	
龍船派出所		龍船里、石槽里、牛埔里、大坪里		
玉井分局	玉井區	玉井派出所	玉井里、玉田里、竹園里、中正里、三埔里、沙田里	
		豐里派出所	豐里里	
		望明派出所	望明里、三和里、層林里	
	楠西區	楠西分駐所	楠西里、灣丘里、密枝里、照興里、東勢里	
		鹿田派出所	鹿田里、龜丹里	
	南化區	南化分駐所	南化里、小崙里、北平里、中坑里	
		東埔派出所	東和里、西埔里	
		玉山派出所	玉山里、關山里	
		北寮派出所	北寮里	
	永康分局	永康區	永康派出所	永康里、網寮里、東橋里、正強里
鹽行派出所			三民里、蔦松里、鹽行里、鹽洲里、尚頂里	
大灣派出所			大灣里、東灣里、西灣里、南灣里、北灣里、崑山里	
復興派出所			勝利里、中興里、成功里、中華里、神洲里、光復里、建國里、復興里、五王里	
龍潭派出所			埔園里、龍潭里、烏竹里、王行里、新樹里、西勢里	
大橋派出所			甲頂里、西橋里、六合里、安康里、大橋里	

單位	管轄範圍	派出所	管轄範圍(里別)	備註
		永信派出所	二王里、三合里、復國里、復華里	
第一分局	東區	德高所	大智里、仁和里、和平里、東智里、崇文里、崇成里、崇明里、崇善里、崇德里、德高里	
		文化所	大福里、大德里、忠孝里、崇信里、崇學里、路東里	
		東門所	大同里、泉南里、崇誨里、富強里、富裕里、新東里、裕農里、德光里、衛國里、龍山里	
		東寧所	大學里、小東里、中西里、成大里、東安里、東門里、圍下里	
		莊敬所	東光里、東明里、莊敬里、後甲里	
		後甲所	自強里、虎尾里、復興里、東聖里	
		府東所	裕聖里、關聖里、文聖里、南聖里	
第二分局	中西區	博愛所	銀同里、青年里、永華里、公正里、萬昌里、開山里	
		中正所	大涼里、民主里、民生里、元安里、保安里、郡西里	
		民權所	福安里、建國里、永福里、天后里、三民里、赤崁里	
		海安所	水仙里、民權里、安海里、協進里、中正里	
		南門所	小西里、大南里、五妃里、郡王里、仙草里、法華里、進學里	
		長樂所	西賢里、西湖里、光賢里、文賢里、協和里、三合里、普濟里、藥王里	
第三分局	安南區	安南所	溪心里、海東里、淵東里、淵中里、淵西里、海西里	
		海南所	安富里、海佃里、幸福里、溪東里、溪墘里、海南里、國安里	
		安順所	溪頂里、安慶里、新順里、溪北里、頂安里、安東里、安西里、安和里	
		和順所	州南里、塭南里、安順里、州北里、東和里	
		安中所	理想里、鳳凰里、梅花里、大安里、原佃里	
		長安所	長安里、總頭里、布袋里、公親里	
		安佃所	佃東里、學東里、南興里、佃西里、公塭里	
		土城所	城南里、城東里、城北里、城中里、青草里、城西里、砂崙里	
		顯宮所	四草里、顯宮里、鹿耳里、鹽田里	
第四分局	安平區	華平所	建平里、文平里、怡平里、華平里	
		育平所	平通里、億載里、育平里、漁光里、國平里	
		安平所	港仔里、石門里、海頭里、平安里、金城、西門里	
第五分局	北區	北門所	玉皇里、公園里、三德里、興北里	
		開元所	開元里、國興里、重興里、東興里、中樓里、長榮里、勝安里、仁愛里、華興里、振興里、元寶里、力行里、新勝里	

單位	管轄範圍	派出所	管轄範圍(里別)	備註
		立人所	安民里、和順里、長德里、五福里、裕民里	
		公園所	興南里、成德里、國姓里、六甲里、正覺里、成功里、延平里	
		實踐所	大仁里、大山里、大道里、光武里、實踐里、正風里、小康里、永祥里	
		和緯所	文成里、文元里、大和里、大港里、大豐里、賢北里	
第六分局	南區	金華所	新昌里、再興里、文華里、國宅里、廣州里、新興里、田寮里、文南里、金華里	
		大林所	大忠里、大恩里、竹溪里、荔宅里、大林里、明德里、大成里、新生里	
		鹽埕所	南都里、建南里、日新里、明興里、郡南里、南華里、府南里、白雪里、明亮里	
		新興所	光明里、彰南里、開南里	
		灣裡所	同安里、永寧里、興農里、松安里、佛壇里、省躬里	
		喜樹所	喜東里、喜南里、喜北里	
		鯤鯨所	鯤鯨里	

附表 5-8 臺南市各派出所所在位置與資源

據點名稱	據點地址	據點聯絡人	聯絡電話	傳真	單位總人數	編制人數	義警人數	大型車輛	機動汽車	機動機車	主要通訊
臺南市政府警察局	臺南市新營區中正路 3 號	蘇士杰	06-6353434	06-6332072	3698	4762	1899	0	392	1510	手攜機 3370 台、車裝機 641 台，固定台 259 台、基地台 83 台。
臺南市政府警察局新營分局	臺南市新營區中山路 119 號	呂文義	06-6354822	06-6323009	206	222	116	0	30	167	手攜機 33 台、車裝機 10 台、固定台 3 台。
新營分局民治派出所	臺南市新營區民治路 49 號	胡益源	06-6322164	06-6322171	23	28	18	0	2	29	手攜機 30 台、車裝機 2 台、固定台 1 台。
新營分局中山路派出所	臺南市新營區中山路 119 號	記堂源	06-6322306	06-6370552	21	27	15	0	2	25	手攜機 29 台、車裝機 2 台、固定台 1 台。
新營分局後鎮派出所	臺南市新營區建國路 110 號	邱逢裕	06-6328752	06-6332723	11	14	21	0	2	14	手攜機 14 台、車裝機 2 台、固定台 1 台。
新營分局太宮派出所	臺南市新營區太南里太子宮 201 號	李榮城	06-6524753	06-6526430	13	14	17	0	2	16	手攜機 18 台、車裝機 2 台、固定台 1 台。
新營分局鹽水分駐所	臺南市鹽水區武廟路 23 號	曹俊宏	06-6521032	06-6520201	14	18	11	0	2	18	手攜機 19 台、車裝機 2 台、固定台 1 台。
新營分局華雅派出所	臺南市鹽水區歡雅里 25 號	徐天賜	06-6552307	06-6552317	5	6	6	0	1	6	手攜機 6 台、車裝機 1 台、固定台 1 台。
新營分局竹埔派出所	臺南市鹽水區竹埔里 1 號	蔡連福	06-6551960	06-6551793	6	6	3	0	1	6	手攜機 6 台、車裝機 1 台、固定台 1 台。
新營分局柳營分駐所	臺南市柳營區柳營路一段 785 號	謝東憲	06-6223424	06-6221509	14	14	11	0	2	15	手攜機 15 台、車裝機 2 台、固定台 1 台。
新營分局重溪派出所	臺南市柳營區篤農里 229 號	姜博賢	06-6231664	06-6234368	6	6	8	0	1	6	手攜機 6 台、車裝機 1 台、固定台 1 台。
新營分局果毅派出所	臺南市柳營區神農里果毅後 296 號	侯判政	06-6231514	06-6231514	5	6	6	0	1	6	手攜機 6 台、車裝機 1 台、固定台 1 台。
臺南市政府警察局白河分局	南市白河區中山路 128 號	王以筌	06-6830677	06-6853350	137	214	0	0	28	113	無線電基地 19 台、車裝 25 台、手提無線電 138 台
白河分局白河派出所	南市白河區中山路 128 號	林義傑	06-6852018	06-6852018	9	12	15	0	1	12	無線電基地 1 台、車裝 1 台、手提無線電 12 台

據點名稱	據點地址	據點聯絡人	聯絡電話	傳真	單位總人數	編制人數	義警人數	大型車輛	機動汽車	機動機車	主要通訊
白河分局竹門派出所	南市白河區竹門里 125 號	羅再添	06-6854324	06-6854324	4	5	4	0	1	5	無線電基地 1 台、車裝 1 台、手提無線電 5 台
白河分局玉豐派出所	南市白河區玉豐里 87 號	魏志文	06-6854887	06-6854887	4	6	7	0	1	5	無線電基地 1 台、車裝 1 台、手提無線電 6 台
白河分局內角派出所	南市白河區內角里 30 號	鄭忠明	06-6816374	06-6816374	4	5	5	0	1	4	無線電基地 1 台、車裝 1 台、手提無線電 4 台
白河分局仙草河東派出所	南市白河區仙草里 7-1 號	吳慶重	06-6854044	06-6854044	5	7	3	0	1	8	無線電基地 2 台、車裝 1 台、手提無線電 8 台
白河分局關嶺派出所	南市白河區關嶺里 1 鄰 14 號	郭明德	06-6822629	06-6822629	4	5	9	0	1	4	無線電基地 1 台、車裝 1 台、手提無線電 4 台
白河分局東山分駐所	南市東山區東山里所前路 219 號	林郁翔	06-6800024	06-6800024	8	13	14	0	1	12	無線電基地 1 台、車裝 1 台、手提無線電 13 台
白河分局東河派出所	南市東山區東河里 16 號	吳和泉	06-6231630	06-6231630	4	7	4	0	1	6	無線電基地 1 台、車裝 1 台、手提無線電 7 台
白河分局東原派出所	南市東山區東原里 9 號	王敦平	06-6861051	06-6861051	6	9	9	0	2	10	無線電基地 1 台、車裝 2 台、手提無線電 10 台
白河分局後壁分駐所	南市後壁區後壁里 4 號	簡志憲	06-6872744	06-6872744	8	9	14	0	1	9	無線電基地 1 台、車裝 1 台、手提無線電 9 台
白河分局菁寮派出所	南市後壁區菁寮里 77 號	賴旺杉	06-6621401	06-6621401	5	6	1	0	1	5	無線電基地 1 台、車裝 1 台、手提無線電 6 台
白河分局長安派出所	南市後壁區頂長里 4 號	陳進堯	06-6622664	06-6622664	4	6	2	0	1	5	無線電基地 1 台、車裝 1 台、手提無線電 6 台
白河分局安溪派出所	南市後壁區長安里 59 號	張哲銘	06-6361302	06-6361302	5	6	6	0	1	6	無線電基地 1 台、車裝 1 台、手提無線電 6 台
臺南市政府警察局麻豆分局	臺南市麻豆區中興里興國路 6 號	陳俊男	06-5714030	06-5714030	180	216	99	0	30	135	手攜機 162 台、車裝機 26 台
麻豆分局麻豆派出所	臺南市麻豆區中興里興國路 6 號	林哲偉	06-5722104	06-5722104	17	20	23	0	2	20	手攜機 20 台、車裝機 2 台
麻豆分局安業	臺南市麻豆區安業里安業 112 號	籃宏誌	06-5722804	06-5722804	6	6	5	0	1	6	手攜機 6 台、車裝機 1 台

據點名稱	據點地址	據點聯絡人	聯絡電話	傳真	單位總人數	編制人數	義警人數	大型車輛	機動汽車	機動機車	主要通訊
派出所											
麻豆分局埤頭派出所	臺南市麻豆區小埤里埤頭5號	王泰翔	06-5701654	06-5701654	8	7	7	0	1	8	手攜機8台、車裝機1台
麻豆分局總爺派出所	臺南市麻豆區南勢里南勢93號	胡宗仁	06-5724310	06-5724310	5	6	5	0	1	6	手攜機6台、車裝機1台
麻豆分局下營分駐所	臺南市下營區新興里中山路1段226號	陳勝斌	06-6892032	06-6892993	13	19	17	0	2	19	手攜機19台、車裝機2台
麻豆分局茅港派出所	臺南市下營區茅港里中營298號	陳勝德	06-6892454	06-6892454	6	6	5	0	1	6	手攜機6台、車裝機1台
麻豆分局六甲分駐所	臺南市六甲區水林里中山路210號	陳建文	06-6982139	06-6982139	13	14	7	0	2	14	手攜機14台、車裝機2台
麻豆分局鳳林派出所	臺南市六甲區中社里林鳳營154號	尤信程	06-6892390	06-6892390	5	5	4	0	1	5	手攜機5台、車裝機1台
麻豆分局王爺派出所	臺南市六甲區王爺里王爺宮15號	姜峻寶	06-6981834	06-6981834	3	3	2	0	0	3	手攜機3台、車裝機0台
麻豆分局大丘派出所	臺南市六甲區大丘里大丘園5號	吳廷進	06-6981835	06-6981835	3	3	1	0	0	3	手攜機3台、車裝機0台
麻豆分局官田分駐所	臺南市官田區隆田里中山路1段131號	李清寶	06-5791800	06-5791800	10	11	5	0	2	11	手攜機11台、車裝機2台
麻豆分局官鎮派出所	臺南市官田區官田里官田383號	許皓凱	06-6901160	06-6901160	6	6	4	0	1	6	手攜機6台、車裝機1台
麻豆分局拔林派出所	臺南市官田區拔林里拔子林74號	鄭榮松	06-6901362	06-6901160	6	6	6	0	1	6	手攜機6台、車裝機1台
麻豆分局湖山派出所	臺南市官田區嘉南里嘉南41號	陳建宏	06-6982533	06-6982533	5	5	5	0	1	5	手攜機5台、車裝機1台
臺南市政府警察局佳里分局	臺南市佳里區忠孝路7號	張振庭	06-7224336	06-7224336	170	170	120	0	29	114	無線電基地台、手提無線電
佳里分局佳里派出所	臺南市佳里區忠孝路7號	張永坤	06-7224145	06-7224145	22	22	19	0	3	26	無線電基地台、手提無線電

據點名稱	據點地址	據點聯絡人	聯絡電話	傳真	單位總人數	編制人數	義警人數	大型車輛	機動汽車	機動機車	主要通訊
佳里分局子龍派出所	臺南市佳里區子龍里子良廟 96 號	黃一忠	06-7262290	06-7262290	5	5	8	0	1	6	無線電基地台、手提無線電
佳里分局延平派出所	臺南市佳里區頂部里 118 號	李信呈	06-7223094	06-7223094	5	5	8	0	1	5	無線電基地台、手提無線電
佳里分局塭內派出所	臺南市佳里區龍安里 84 號	李明興	06-7891415	06-7891415	5	5	8	0	1	5	無線電基地台、手提無線電
佳里分局佳興派出所	臺南市佳里區興化里 141 號	陳明章	06-7261404	06-7261404	6	6	8	0	1	6	無線電基地台、手提無線電
佳里分局西港分駐所	臺南市西港區慶安里中山路 337 號	陳豐霈	06-7952045	06-7952045	15	15	16	0	2	15	無線電基地台、手提無線電
佳里分局後營派出所	臺南市西港區後營里 281 號	馮振益	06-7952644	06-7952644	6	6	7	0	1	6	無線電基地台、手提無線電
佳里分局七股分駐所	臺南市七股區玉城里 24 號	蔡明宮	06-7872154	06-7872154	8	8	11	0	1	9	無線電基地台、手提無線電
佳里分局竹橋派出所	臺南市七股區竹橋里 125 號	陳憲政	06-7891002	06-7891002	6	6	8	0	1	5	無線電基地台、手提無線電
佳里分局三股派出所	臺南市七股區三股里 72 號	洪坤基	06-7881404	06-7881404	5	5	8	0	1	5	無線電基地台、手提無線電
佳里分局中鹽派出所	臺南市七股區中寮里 23-70 號	張智遠	06-7800213	06-7800213	5	5	6	0	1	5	無線電基地台、手提無線電
佳里分局後港派出所	臺南市七股區大潭里 28 號	沈順發	06-7941924	06-7941924	5	5	8	0	1	5	無線電基地台、手提無線電
臺南市政府警察局學甲分局	臺南市學甲區慈福里華宗路 294 號	吳興周	06-7820558	06-7820558	133	144	69	0	27	104	無線電基地台 3 台、固定台 14 台、手提台 122 台
學甲分局學甲派出所	臺南市學甲區慈福里華宗路 294 號	王啟仁	06-7833208	06-7833208	118	19	18	0	3	19	無線電固定台 1 台、手提無線電 19 台
學甲分局中浯派出所	臺南市學甲區中洲里中洲 287 號	莊志重	06-7833907	06-7833907	5	5	6	0	1	5	無線電固定台 1 台、手提無線電 5 台

據點名稱	據點地址	據點聯絡人	聯絡電話	傳真	單位總人數	編制人數	義警人數	大型車輛	機動汽車	機動機車	主要通訊
學甲分局宅港派出所	臺南市學甲區宅港里宅子港 52 號	廖聰順	06-7833904	06-7833904	4	5	4	0	1	5	無線電固定台 1 台、手提無線電 5 台
學甲分局頂洲派出所	臺南市學甲區三慶里頂洲 110 號	羅明煌	06-7810040	06-7810040	4	5	3	0	1	5	無線電固定台 1 台、手提無線電 5 台
學甲分局將軍分駐所	臺南市將軍區忠興里忠興 6 號	趙駿清	06-7942182	06-7942182	8	8	5	0	1	8	無線電固定台 1 台、手提無線電 8 台
學甲分局苓和派出所	臺南市將軍區苓和里苓和 100 號	郭俊宏	06-7942855	06-7942855	4	5	4	0	1	5	無線電固定台 1 台、手提無線電 5 台
學甲分局將富派出所	臺南市將軍區將富里將富 50 號	陳添在	06-7942664	06-7942664	8	7	6	0	1	8	無線電固定台 1 台、手提無線電 8 台
學甲分局青鯤鯨派出所	臺南市將軍區鯤鯨里鯤鯨 95 號	賴政杉	06-7920204	06-7920204	4	5	3	0	1	5	無線電固定台 1 台、手提無線電 5 台
學甲分局北門分駐所	臺南市北門區北門里舊埕 22 號	陳裕勇	06-7862041	06-7862041	5	6	6	0	1	6	無線電固定台 1 台、手提無線電 8 台
學甲分局文山派出所	臺南市北門區中樞里中樞 56 號	楊璿政	06-7862324	06-7862324	4	5	5	0	1	5	無線電固定台 1 台、手提無線電 5 台
學甲分局蚵寮派出所	臺南市北門區保吉里蚵寮 62-9 號	趙春亮	06-7860121	06-7860121	6	6	4	0	1	6	無線電固定台 1 台、手提無線電 6 台
臺南市政府警察局善化分局	臺南市善化區興農路 461 號	陳泰仁	06-5811021	06-5819503	192	206	5	0	8	5	無線電基地台 2 台、轉播機 4 台、固定台 1 台、手攜機 14 台、車裝機 3 台、派遣台 1 台
善化分局善化派出所	臺南市善化區中山路 353-1 號	陳俊鑫	06-5817007	06-5810984	19	21	14	0	2	21	無線電基地 1 台、車裝 2 台、手提無線電 21 台
善化分局茄拔派出所	臺南市善化區嘉南里茄拔 350 號	劉育誌	06-5837379	06-5837379	7	8	6	0	1	6	無線電基地 1 台、車裝 1 台、手提無線電 7 台
善化分局東昌派出所	臺南市善化區東昌里東勢寮 101 號	黃俊榮	06-5837305	06-5837305	4	4	4	0	1	5	無線電基地 1 台、車裝 1 台、手提無線電 6 台
善化分局溪美派出所	臺南市善化區溪美里 115 號	王貴炫	06-5817981	06-5817981	5	5	4	0	1	5	無線電基地 1 台、車裝 1 台、手提無線電 5 台

據點名稱	據點地址	據點聯絡人	聯絡電話	傳真	單位總人數	編制人數	義警人數	大型車輛	機動汽車	機動機車	主要通訊
善化分局蘇厝派出所	臺南市安定區蘇林里 70 號	陳善貴	06-5921514	06-5921514	5	5	5	0	1	5	無線電基地 1 台、車裝 1 台、手提無線電 5 台
善化分局安定分駐所	臺南市安定區保西里 443 號	翁文明	06-5922277	06-5975363	6	6	7	0	1	6	無線電基地 1 台、車裝 1 台、手提無線電 7 台
善化分局港口派出所	臺南市安定區港南里 1-13 號	余福全	06-5932235	06-5934427	10	11	10	0	1	11	無線電基地 1 台、車裝 1 台、手提無線電 11 台
善化分局海寮派出所	臺南市安定區海寮里 126 號	簡岳宏	06-5931251	06-5931251	6	6	6	0	1	6	無線電基地 1 台、車裝 1 台、手提無線電 6 台
善化分局大內分駐所	臺南市大內區石城里 74 號	楊哲效	06-5761039	06-5761039	5	7	7	0	1	6	無線電基地 1 台、車裝 1 台、手提無線電 9 台
善化分局頭社派出所	臺南市大內區頭社里 60 號	吳清淵	06-5761564	06-5761564	4	4	2	0	1	4	無線電基地 1 台、車裝 1 台、手提無線電 4 台
善化分局二溪派出所	臺南市大內區二溪里 150 號	胡景盛	06-5762017	06-5762017	3	3	1	0	1	4	無線電基地 1 台、車裝 1 台、手提無線電 4 台
善化分局新市分駐所	臺南市新市區新市里復興路 2 號	楊仲弘	06-5993019	06-5011866	21	23	27	0	2	23	無線電基地 1 台、車裝 2 台、手提無線電 21 台
善化分局潭頂派出所	臺南市新市區潭頂里 398 號	賴育新	06-5991934	06-5991934	8	9	8	0	1	9	無線電基地 1 台、車裝 1 台、手提無線電 10 台
善化分局警備隊	臺南市善化區興農路 461 號	胡宏忠	06-5810520	06-5810479	6	9		0		2	無線電基地 1 台、手提無線電 5 台
善化分局偵查隊	臺南市善化區興農路 461 號	王連春	06-5817424	06-5810699	24	25		0	4	4	無線電基地 1 台、車裝 4 台、手提無線電 15 台
臺南市政府警察局新化分局	臺南市新化區中山路 91 號	李基銓	06-5902003	06-5903253	110	160	65	0	9	7	手攜機 4 台、車裝機 8 台、固定台 2 台
新化分局新化派出所	臺南市新化區中山路 91 號	陳進和	06-5901022	06-5901022	18	20	14	0	2	16	手攜機 20 台、車裝機 2 台、固定台 1 台
新化分局喙口派出所	臺南市新化區協興里中山路 660 巷 50 號	黃志成	06-5982924	06-5982924	14	15	6	0	2	13	手攜機 15 台、車裝機 2 台、固定台 1 台
新化分局知義	臺南市新化區山腳里頂山腳 182-	黃文輝	06-5902949	06-5902949	5	7	12	0	1	5	手攜機 6 台、車裝機 1 台、固定台

據點名稱	據點地址	據點聯絡人	聯絡電話	傳真	單位總人數	編制人數	義警人數	大型車輛	機動汽車	機動機車	主要通訊
派出所	1 號										1 台
新化分局那拔派出所	臺南市新化區那拔里 75 號	孔樟權	06-5911051	06-5911051	6	7	8	0	1	6	手攜機 6 台、車裝機 1 台、固定台 1 台
新化分局山上分駐所	臺南市山上區山上里 35 號	洪炳榮	06-5781019	06-5781019	6	10	13	0	1	10	手攜機 10 台、車裝機 1 台、固定台 1 台
新化分局左鎮分駐所	臺南市左鎮區左鎮里 122 號	黃祥賓	06-5731017	06-5731017	4	6	9	0	1	2	手攜機 6 台、車裝機 1 台、固定台 1 台
新化分局岡林派出所	臺南市左鎮區岡林里 37 號	黃祥賓	06-5730032	06-5730032	2	5	3	0	0	4	手攜機 4 台、車裝機 0 台、固定台 1 台
臺南市政府警察局歸仁分局	臺南市歸仁區六甲里中正南路 1 段 1209 號	余慈華	06-2394183	06-3303545	238	302	4	1	12	17	無線電基地台 2 台、車裝機 5 台、手提無線電 30 台
歸仁分局太廟派出所	臺南市仁德區太子里太子路 461 號	陳延青	06-2726472	06-2739381	10	12	7	0	1	11	無線電基地台 1 台、車裝機 1 台、手提無線電 12 台
歸仁分局仁德分駐所	臺南市仁德區仁德里中山路 624 號	周志遠	06-2702664	06-2795750	18	19	13	0	2	19	無線電基地台 1 台、車裝機 2 台、手提無線電 21 台
歸仁分局德南派出所	臺南市仁德區後壁里中正路 2 段 271 號	徐博文	06-2791341	06-2795792	12	14	3	0	1	13	無線電基地台 1 台、車裝機 1 台、手提無線電 14 台
歸仁分局文賢派出所	臺南市仁德區成功里二仁路 2 段 600 號	楊博超	06-2661788	06-2669514	16	23	14	0	2	20	無線電基地台 1 台、車裝機 2 台、手提無線電 24 台
歸仁分局依仁派出所	臺南市仁德區中洲里中洲 12 號	盧明興	06-2661245	06-2669521	5	5	3	0	1	5	無線電基地台 1 台、車裝機 1 台、手提無線電 5 台
歸仁分局大潭派出所	臺南市歸仁區大潭里長榮路 1 段 295 號	王信輝	06-2781450	06-2782142	11	8	4	0	1	9	無線電基地台 1 台、車裝機 1 台、手提無線電 11 台
歸仁分局歸南派出所	臺南市歸仁區六甲里中正南路 1 段 1209 號	林俊文	06-2307887	06-3303549	14	18	6	0	2	14	無線電基地台 1 台、車裝機 1 台、手提無線電 18 台
歸仁分局歸仁派出所	臺南市歸仁區歸仁里忠孝北路 160 號	蔡鳴俊	06-230402	06-3303546	16	23	6	0	2	21	無線電基地台 1 台、車裝機 2 台、手提無線電 23 台
歸仁分局媽廟派出所	臺南市歸仁區媽廟里中正北路 3 段 100 號	楊清聰	06-2309731	06-3303551	9	10	4	0	1	9	無線電基地台 1 台、車裝機 1 台、手提無線電 10 台

據點名稱	據點地址	據點聯絡人	聯絡電話	傳真	單位總人數	編制人數	義警人數	大型車輛	機動汽車	機動機車	主要通訊
歸仁分局保東派出所	臺南市關廟區埤頭里埤頭 62 號	陳榮權	06-5955799	06-5961542	4	4	5	0	1	5	無線電基地台 1 台、車裝機 1 台、手提無線電 5 台
歸仁分局關廟分駐所	臺南市關廟區關廟里文衡路 19 號	許凱智	06-5952013	06-5963054	14	22	17	0	2	18	無線電基地台 1 台、車裝機 2 台、手提無線電 21 台
歸仁分局南雄派出所	臺南市關廟區田中里田中 2 號	邱銘孝	06-5551907	06-5542371	4	5	4	0	1	4	無線電基地台 1 台、車裝機 1 台、手提無線電 4 台
歸仁分局龍崎分駐所	臺南市龍崎區崎頂里新市子 37 號	許明郎	06-5941010	06-5941982	4	4	7	0	1	4	無線電基地台 1 台、車裝機 1 台、手提無線電 5 台
歸仁分局龍船派出所	臺南市龍崎區石槽里米市園 1 號	王士訓	06-5941099	06-5941983	4	4	4	0	1	4	無線電基地台 1 台、車裝機 1 台、手提無線電 4 台
臺南市政府警察局玉井分局	臺南市玉井區中山路 2 號	梁書華	06-5743995	06-5743995	94	133	67	0	24	61	手攜機 98 台、車裝機 20 台、固定 13 台
玉井分局玉井派出所	臺南市玉井區中山路 2 號 1 樓	王柏清	06-5742479	06-5742479	13	14	15	0	2	12	無線電基地 1 台、手提無線電 14 台
玉井分局望明派出所	臺南市玉井區望明里 75 號	向翊銘	06-5742445	06-5742445	3	4	8	0	1	5	無線電基地 1 台、手提無線電 5 台
玉井分局楠西分駐所	臺南市楠西區楠西里 224 號	顏進財	06-5751252	06-5751252	8	8	16	0	1	9	無線電基地 1 台、手提無線電 9 台
玉井分局鹿田派出所	臺南市鹿田里鹿陶洋 30 號	許益彰	06-5751183	06-5751183	2	2	5	0	1	3	無線電基地 1 台、手提無線電 3 台
玉井分局南化分駐所	臺南市南化區南化里 170 號	杜文祺	06-5771179	06-5771179	8	8	8	0	1	6	無線電基地 1 台、手提無線電 8 台
玉井分局玉山派出所	臺南市南化區玉山里 54 號	曾立志	06-5772058	06-5772058	4	4	3	0	1	4	無線電基地 1 台、手提無線電 4 台
玉井分局北寮派出所	臺南市南化區北寮里 111 號	黃金樑	06-5772057	06-5772057	2	3	4	0	1	3	無線電基地 1 台、手提無線電 3 台
臺南市政府警察局玉井分局	臺南市玉井區中山路 2 號	梁書華	06-5743995	06-5743995	94	133	67	0	24	61	手攜機 98 台、車裝機 20 台、固定 13 台
玉井分局玉井	臺南市玉井區中山路 2 號 1 樓	王柏清	06-5742479	06-5742479	13	14	15	0	2	12	無線電基地 1 台、手提無線電 14 台

據點名稱	據點地址	據點聯絡人	聯絡電話	傳真	單位總人數	編制人數	義警人數	大型車輛	機動汽車	機動機車	主要通訊
派出所											
臺南市政府警察局永康分局	臺南市永康區龍埔街 137 號	蔣進龍	06-2012460	06-2012460	287	324	中隊 3	0	14	26	固定台 03 車裝台 06 手提台 55
永康分局永康派出所	臺南市永康區中山北路 2 號	劉展志	06-2326081	06-2326729	24	26	9	0	2	26	固定台 01 車裝台 02 手提台 28
永康分局鹽行派出所	臺南市永康區中正北路 65 號	張萬吉	06-2531444	06-2532672	24	22	7	0	2	25	固定台 01 車裝台 02 手提台 25
永康分局大灣派出所	臺南市永康區民族路 295 號	溫偉勝	06-2712274	06-2712274	23	32	18	0	3	31	固定台 01 車裝台 03 手提台 28
永康分局復興派出所	臺南市永康區中華路 34 號	陳惠賓	06-3115874	06-3129832	27	35	6	0	3	34	固定台 01 車裝台 03 手提台 39
永康分局龍潭派出所	臺南市永康區龍埔街 137 號	賴信宏	06-2327954	06-2327954	20	23	17	0	2	25	固定台 01 車裝台 02 手提台 25
永康分局大橋派出所	臺南市永康區大橋二街 146 號	葉敏旭	06-2044835	06-2044836	25	25	8	0	2	28	固定台 01 車裝台 02 手提台 29
永康分局永信派出所	臺南市永康區國華街 102 巷 110 號	陳榮坤	06-2014059	06-2324397	19	29	4	0	2	25	固定台 01 車裝台 02 手提台 31
臺南市政府警察局第一分局	臺南市東區崇善路 740 號	揭天德	06-2880414	06-2880414	272	304	165	0	20	48	無線電基地 3 台、手提無線電 56 台
第一分局德高派出所	臺南市東區崇善路 740 號	李振維	06-2693405	06-2893673	28	28	21	0	3	35	無線電基地 1 台、手提無線電 34 台
第一分局文化派出所	臺南市東區崇明路 384 號	張特清	06-2907243	06-2907243	16	16	18	0	3	21	無線電基地 1 台、手提無線電 21 台
第一分局東門派出所	臺南市東區崇善路 55 號	吳重宏	06-2690098	06-2906196	28	28	25	0	3	31	無線電基地 1 台、手提無線電 31 台
第一分局東寧派出所	臺南市東區林森路二段 250 號	許明富	06-2375433	06-2364686	30	30	22	0	3	28	無線電基地 1 台、手提無線電 28 台
第一分局莊敬派出所	臺南市東區東光路二段 66 號	蔡慶源	06-2385398	06-2385398	20	30	28	0	3	21	無線電基地 1 台、手提無線電 22 台

據點名稱	據點地址	據點聯絡人	聯絡電話	傳真	單位總人數	編制人數	義警人數	大型車輛	機動汽車	機動機車	主要通訊
第一分局後甲派出所	臺南市東區富農街二段 267 號	黃吉廷	06-2676364	06-2900071	15	15	26	0	3	20	無線電基地 1 台、手提無線電 17 台
第一分局府東派出所	臺南市東區裕孝路 136 號	陳宗鑫	06-3316119	06-3317119	14	14	11	0	3	22	無線電基地 1 台、手提無線電 14 台
臺南市政府警察局第二分局	臺南市中西區南寧街 144 號	楊豐榮	2134483	2144229	216	241	169	0	12	12	無線電基地 9 台、車裝機 31 台、手提無線電 179 台
第二分局南門派出所	臺南市中西區南寧街 144 號	蔡盈碩	2148283	2148283	18	20	23	0	3	21	無線電基地 1 台、車裝機 3 台、手提無線電 20 台
第二分局博愛派出所	臺南市中西區北門路一段 103 號	楊傳吉	2222942	2222942	17	20	21	0	3	18	無線電基地 1 台、車裝機 3 台、手提無線電 18 台
第二分局民權派出所	臺南市中西區民權路二段 202 號	高德陵	2223002	2200277	19	21	19	0	3	20	無線電基地 1 台、車裝機 3 台、手提無線電 18 台
第二分局海安派出所	臺南市中西區民生路二段 273 號	詹子平	2290153	2290153	19	21	21	0	3	18	無線電基地 1 台、車裝機 3 台、手提無線電 17 台
第二分局中正派出所	臺南市中西區中正路 347 號	陳映琦	2222919	2410135	21	22	25	0	3	20	無線電基地 1 台、車裝機 3 台、手提無線電 19 台
第二分局長樂派出所	臺南市中西區民權路三段 230 號	楊國銓	2222422	2214992	20	22	16	0	3	22	無線電基地 1 台、車裝機 3 台、手提無線電 24 台
第二分局交通分隊	臺南市中西區民生路二段 271 號	黃蒼榮	2229226	2225659	12	14	0	0	2	2	車裝機 2 台、手提無線電 12 台
臺南市政府警察局第三分局	臺南市安南區安中路三段 396 號	田坤志	06-2470147	06-2470147	226	254	135	0	34	176	手攜機 199 台、車裝機 32 台、固定台 17 台
第三分局安南派出所	臺南市安南區安中路三段 396 號 1 樓	邱信憲	06-2567910	762-3337	14	14	12	0	2	19	手攜機 18 台、車裝機 2 台、固定台 1 台
第三分局海南派出所	臺南市安南區海佃路 1 段 419 號	莊世雄	06-2588946	762-3338	18	18	12	0	2	23	手攜機 22 台、車裝機 2 台、固定台 1 台
第三分局安順派出所	臺南市安南區安和路 1 段 205 號	李建輝	06-2562405	762-3334	19	20	12	0	2	24	手攜機 23 台、車裝機 2 台、固定台 1 台

據點名稱	據點地址	據點聯絡人	聯絡電話	傳真	單位總人數	編制人數	義警人數	大型車輛	機動汽車	機動機車	主要通訊
第三分局和順派出所	臺南市安南區安和路4段569號	余榮欽	06-3554134	762-3378	15	20	12	0	2	17	手攜機16台、車裝機2台、固定台1台
第三分局安中派出所	臺南市安南區安中路1段788號	戴國永	06-2467808	762-3342	15	20	12	0	2	19	手攜機18台、車裝機2台、固定台1台
第三分局長安派出所	臺南市安南區長溪路3段313號	黃俊榮	06-2569531	762-3342	7	10	11	0	2	9	手攜機8台、車裝機2台、固定台1台
第三分局安佃派出所	臺南市安南區海佃路4段496號	祝岩	06-2567620	762-3373	8	10	10	0	2	10	手攜機9台、車裝機2台、固定台1台
第三分局土城派出所	臺南市安南區城西街1段40號	林福彬	06-2577403	762-3369	8	10	11	0	2	11	手攜機10台、車裝機2台、固定台1台
第三分局顯宮派出所	臺南市安南區媽祖宮路50號	毛奇揚	06-2841320	762-3363	7	10	12	0	2	9	手攜機8台、車裝機2台、固定台1台
臺南市政府警察局第四分局	臺南市安平區育平路312號	周盟翔	06-2951605	06-2953612	156	169	138	0	24	98	無線電基地台3台、手提無線電137台、車裝台20台、固定台7台、派遣台1台
第四分局安平派出所	臺南市安平區安平路27號	莊宏全	06-2252598	06-2290832	20	20	44	0	3	20	手提無線電20台、車裝台3台、固定台1台
第四分局育平派出所	臺南市安平區育平路321號	楊得光	06-2982674	06-2950043	24	24	50	0	3	24	手提無線電25台、車裝台3台、固定台1台
第四分局華平派出所	臺南市安平區建平八街2號	何永傑	06-2951720	06-2951724	22	22	44	0	3	24	手提無線電25台、車裝台3台、固定台1台
臺南市政府警察局第五分局	臺南市北區文賢路650號	陳建志	06-2598672	06-2598672	110	114	168	0	17	41	手攜機71台、車裝台14台、固定台4台、基地台1P3台、派遣台4P1台。
第五分局和緯派出所	臺南市北區文賢路650號	蔡英明	06-2597695	06-2597695	19	20	21	0	2	19	手攜機19台、車裝台2台、固定台1台。

據點名稱	據點地址	據點聯絡人	聯絡電話	傳真	單位總人數	編制人數	義警人數	大型車輛	機動汽車	機動機車	主要通訊
第五分局立人派出所	臺南市北區西門路3段43號	林敏祥	06-2215751	06-2224227	14	17	19	0	2	18	手攜機18台、車裝台2台、固定台1台。
第五分局公園派出所	臺南市北區文成三路550號	吳朝慶	06-2832229	06-2520392	20	22	36	0	3	23	手攜機24台、車裝台3台、固定台1台。
第五分局實踐派出所	臺南市北區大武街162號	陳威丞	06-2827973	06-2520742	14	18	27	0	2	20	手攜機19台、車裝台2台、固定台1台。
第五分局北門派出所	臺南市北區北門路2段3號	賴茂春	06-2235483	06-2224230	17	15	31	0	2	17	手攜機16台、車裝台2台、固定台1台。
第五分局開元派出所	臺南市北區開元路145號	張明祺	06-2345461	06-2370384	26	32	20	0	3	35	手攜機33台、車裝台3台、固定台1台。
臺南市政府警察局第六分局	臺南市南區中華南路二段241號	許進吉	06-2611455	06-2631041	209	241	18	0	7	22	手攜機28台、車裝台5台、固定台2台。
第六分局金華派出所	臺南市南區金華路二段250號	郭德燊	06-2640007	06-2636433	26	31	27	0	3	32	手攜機31台、車裝台3台、固定台1台。
第六分局大林派出所	臺南市南區大同路二段456號	邱啟彰	06-2150209	06-2151751	21	23	26	0	4	24	手攜機23台、車裝台4台、固定台1台。
第六分局鹽埕派出所	臺南市南區中華南路二段241號	潘惟立	06-2651592	06-2910222	23	28	31	0	3	29	手攜機28台、車裝台3台、固定台1台。
第六分局新興派出所	臺南市南區中華西路一段67-1號	林文宏	06-2611428	06-2611428	11	12	18	0	2	14	手攜機13台、車裝台2台、固定台1台。
第六分局灣裡派出所	臺南市南區灣裡路61巷2號	莊海松	06-2622819	06-2141798	12	14	20	0	2	15	手攜機14台、車裝台2台、固定台1台。
第六分局喜樹派出所	臺南市南區喜樹路151巷1號	陳慈仁	06-2622407	06-2622407	8	8	12	0	1	9	手攜機8台、車裝台1台、固定台1台。

四、醫療資源

附表 5-9 臺南市現有大型醫院據點

項次	名稱	住址	聯絡電話
1	仁村醫院	臺南市中西區西門路1段486號1、2、3、4樓、488號1樓及中西區府緯街63號1、2、3樓	06-2152607
2	永和醫院	臺南市中西區府前路一段304巷2號	06-2231191
3	洪外科醫院	臺南市中西區民生路2段60號	06 2240011
4	大安婦幼醫院	臺南市中西區金華路三段167號1、2、3、4樓	06-2278899
5	郭綜合醫院	臺南市中西區民生路2段6.8.10.12.14.18.20.22.23.24.25.27.44號及40、42號1、2樓	06-2221111
6	永川醫院	臺南市中西區成功路169號	06 2245771
7	衛生福利部臺南醫院	臺南市中西區中山路125號	06-2200055
8	台灣基督長老教會新樓醫療財團法人台南新樓醫院	臺南市東區東門路1段57號	06-2748316
9	台南市立醫院(委託秀傳醫療社團法人經營)	臺南市東區崇德路670號	06-2609926
10	仁愛醫療社團法人仁愛醫院	臺南市東區北門路1段10號及北門路1段30巷16號	06-2213111
11	國立成功大學醫學院附設醫院	臺南市北區勝利路138號	06-2353535
12	志誠醫院	臺南市北區興南里公園路315-1號	06-2210423

項次	名稱	住址	聯絡電話
13	開元寺慈愛醫院	臺南市北區北園街 89 之 1 號	2384111
14	陳澤彥婦產科醫院	臺南市北區中華北路二段 101 號 1、2、3 樓	06-3505000
15	美德中醫醫院	臺南市北區公園路 6 6 1 號	06 2517956
16	臺南市立安南醫院-委託中國醫藥大學興建經營	臺南市安南區長和路二段 66 號	06-3553111
17	晉生醫療社團法人晉生慢性醫院	臺南市永康區中山南路 902 巷 5 號 2 樓、7 號及 928 號 1 樓、930 號 1 樓	06-2330003
18	奇美醫療財團法人奇美醫院	臺南市永康區中華路 901 號	06-2812811
19	永達醫療社團法人永達醫院	臺南市永康區永大路二段 1326 號	06-2311111
20	璟馨婦幼醫院	臺南市永康區東橋里東橋七路 198 號	06-3023366
21	高雄榮民總醫院臺南分院	臺南市永康區復興路 427 號	06-3125101
22	衛生福利部臺南醫院新化分院	臺南市新化區那拔里牧場 72 號	06-5911929
23	財團法人台灣省私立台南仁愛之家附設精神療養院	臺南市新化區中山路 20 號	06-5902336
24	衛生福利部胸腔病院	臺南市仁德區中山路 864 號	06-2705911
25	衛生福利部嘉南療養院	臺南市仁德區裕忠路 539 號	06-2795019
26	吉安醫療社團法人吉安醫院	臺南市關廟區花園里中正路 435 號 1、2 樓	06-6025115

項次	名稱	住址	聯絡電話
27	台灣基督長老教會新樓醫療財團法人麻豆新樓醫院	臺南市麻豆區埤頭里苓子林 20 號	06-5702228
28	奇美醫療財團法人佳里奇美醫院	臺南市佳里區佳興里佳里興 606 號	06-7263333
29	新生醫院	臺南市佳里區新生路 272 號,297 號 1-4 樓	06-7223122
30	營新醫院	臺南市新營區隋唐街 228 號	06-6592592,6592345
31	信一骨科醫院	臺南市新營區民生路 43 之 26 號	06-6350035
32	衛生福利部新營醫院	臺南市新營區信義街 73 號	06-6351131
33	新興醫療社團法人新興醫院	臺南市新營區中興路 10 號	06-6330011
34	佑昇醫院	臺南市白河區民安路一號	06-6841999
35	奇美醫療財團法人柳營奇美醫院	臺南市柳營區太康里 201 號	06-6226999
36	宏科醫院	臺南市善化區三民路 1-35 號	06-5818868

資料來源：醫事管理系統(108.11)

附表 5-10 臺南市各醫院醫療資源一覽表(醫事人員數)

項次	醫院	人員																			人員小計	
		醫師	藥師	護理師	護士	助產士	助產師	醫事檢驗師	醫事檢驗生	物理治療師	職能治療師	醫事放射師	醫事放射士	物理治療生	呼吸治療師	職能治療生	諮商心理師	臨床心理師	營養師	語言治療師		聽力師
1	仁村醫院	5	2	9	5	0	0	1	0	14	13	0	1	7	1	1	0	0	1	2	0	62
2	永和醫院	9	3	29	9	0	0	4	0	5	5	1	0	2	2	1	0	0	1	2	0	73
3	洪外科醫院	3	2	6	3	0	0	0	0	4	0	1	0	1	0	0	0	0	0	0	0	20
4	大安婦幼醫院	13	3	65	13	0	0	1	0	0	0	3	0	0	0	0	0	0	1	0	0	99
5	郭綜合醫院	82	29	297	27	0	0	46	0	7	4	25	0	1	6	0	0	3	6	3	1	537
6	永川醫院	2	3	8	1	0	0	0	0	0	0	0	1	0	0	0	0	0	0	0	0	15
7	衛生福利部臺南醫院	62	25	369	21	0	0	26	0	15	15	16	0	0	9	0	0	4	7	2	1	572
8	台灣基督長老教會新樓醫療財團法人台南新樓醫院	97	33	485	25	0	0	41	0	4	5	24	1	3	12	1	0	2	8	3	2	746
9	台南市立醫院(委託秀傳醫療社團法人經營)	125	47	587	26	1	0	45	0	8	12	23	0	3	9	0	0	5	6	2	3	902
10	仁愛醫療社團法人仁愛醫院	4	2	8	3	0	0	1	0	7	3	1	0	1	1	0	0	0	1	0	0	32
11	國立成功大學醫學院附設醫院	852	137	2233	27	0	0	153	0	31	27	103	0	0	32	1	0	18	18	5	4	3641
12	志誠醫院	3	3	4	6	0	0	0	0	0	0	0	0	0	0	0	0	0	0	1	1	18
13	開元寺慈愛醫院	5	3	11	6	0	0	1	0	3	3	1	0	6	1	2	0	0	1	0	0	43
14	陳澤彥婦產科醫院	5	4	36	4	0	0	0	0	0	0	0	0	0	0	0	0	0	0	0	0	49
15	美德中醫醫院	0	0	6	0	0	0	0	0	0	0	0	0	0	0	0	0	0	0	0	0	6
16	臺南市立安南醫院-委託中國醫藥大學興建經營	123	40	749	23	0	0	37	0	19	15	33	0	0	9	0	0	5	7	2	3	1065
17	晉生醫療社團法人晉生慢性醫院	4	3	13	6	0	0	1	0	5	3	0	0	0	1	1	0	0	2	2	0	41
18	奇美醫療財團法人奇美醫院	623	104	1804	35	0	0	121	0	27	22	96	0	8	52	2	1	10	20	11	11	2947
19	永達醫療社團法人永達醫院	3	2	7	4	0	0	1	0	0	0	1	0	0	1	0	0	0	1	0	0	20

項次	醫院	人員																				
		醫師	藥師	護理師	護士	助產士	助產師	醫事檢驗師	醫事檢驗生	物理治療師	職能治療師	醫事放射師	醫事放射士	物理治療生	呼吸治療師	職能治療生	諮商心理師	臨床心理師	營養師	語言治療師	聽力師	人員小計
20	璟馨婦幼醫院	10	5	53	7	0	1	1	0	0	0	1	0	0	0	0	0	0	1	0	0	79
21	高雄榮民總醫院臺南分院	39	20	214	8	0	0	12	0	6	8	8	0	1	4	0	0	4	4	3	1	332
22	衛生福利部臺南醫院新化分院	12	6	55	1	0	0	6	0	3	2	6	0	0	0	0	0	0	1	1	0	93
23	財團法人台灣省私立台南仁愛之家附設精神療養院	3	3	16	6	0	0	1	0	0	3	0	0	0	0	0	0	1	1	0	0	34
24	衛生福利部胸腔病院	11	8	46	2	0	0	12	0	0	0	6	0	0	2	0	0	0	2	0	0	89
25	衛生福利部嘉南療養院	20	13	163	4	0	0	4	0	4	15	1	0	0	0	0	0	11	2	0	0	237
26	吉安醫療社團法人吉安醫院	3	3	12	2	0	0	2	0	2	0	1	0	1	0	0	0	0	1	0	0	27
27	台灣基督長老教會新樓醫療財團法人麻豆新樓醫院	57	25	297	27	0	1	15	0	11	10	12	0	1	9	0	0	1	6	5	1	478
28	奇美醫療財團法人佳里奇美醫院	52	18	320	18	0	0	14	0	14	8	18	0	2	9	0	0	2	5	3	0	483
29	新生醫院	5	2	19	5	0	0	1	0	0	0	0	1	0	1	0	0	0	1	0	0	35
30	營新醫院	12	4	50	13	0	0	5	0	4	4	3	0	4	1	0	0	0	2	0	0	102
31	信一骨科醫院	2	2	13	1	0	0	0	0	1	0	1	0	1	0	0	0	0	0	0	0	21
32	衛生福利部新營醫院	31	7	108	11	0	0	9	0	4	4	7	0	1	2	0	0	1	2	1	0	188
33	新興醫療社團法人新興醫院	8	3	32	6	0	0	5	0	7	6	5	0	1	3	0	0	1	1	4	0	82
34	佑昇醫院	4	2	13	5	0	0	0	0	1	0	0	1	0	1	0	0	0	1	0	0	28
35	奇美醫療財團法人柳營奇美醫院	127	68	1006	13	0	0	55	0	23	16	58	0	0	26	0	0	5	11	5	4	1417
36	宏科醫院	3	2	14	3	0	0	3	0	0	0	2	0	0	0	0	0	0	0	0	0	27

附表 5-11 臺南市各醫院醫療資源一覽表(病床數)

項次	醫院	病床數																								
		急性一般病床	急性精神病床	慢性一般病床	慢性精神病床	安寧病床	加護病床	亞急性呼吸照護病床	慢性呼吸照護病床	燒傷病床	急診觀察床	其他觀察病床	觀察病床	手術恢復床	嬰兒床	嬰兒病床	血液透析病床	腹膜透析床	精神科加護病床	產科病床	燒傷加護病床	普通隔離病床	正壓隔離病床	負壓隔離病床	骨髓移植病床	病床小計
1	仁村醫院	20	0	0	0	0	0	0	16	0	0	0	0	0	0	0	0	0	0	0	0	0	0	0	0	36
2	永和醫院	20	0	0	0	0	0	0	29	0	0	0	0	0	0	0	45	0	0	0	0	0	0	0	0	94
3	洪外科醫院	20	0	0	0	0	0	0	0	0	0	0	0	0	0	0	0	0	0	0	0	0	0	0	0	20
4	大安婦幼醫院	20	0	0	0	0	0	0	0	0	0	6	2	24	0	0	0	0	0	0	0	0	0	0	0	52
5	郭綜合醫院	282	0	0	0	0	27	12	38	0	8	0	3	16	10	75	0	0	0	0	0	0	2	0	0	473
6	永川醫院	20	0	0	0	0	0	0	0	0	0	0	0	0	0	0	0	0	0	0	0	0	0	0	0	20
7	衛生福利部臺南醫院	386	50	10	70	12	32	0	40	0	10	4	6	6	5	20	2	0	0	0	0	0	22	0	0	675
8	台灣基督長老教會新樓醫療財團 法人台南新樓醫院	285	0	0	0	15	32	0	40	0	10	2	7	20	8	52	0	0	0	0	0	0	2	0	0	473
9	台南市立醫院(委託秀傳醫療社團 法人經營)	346	24	0	0	0	40	12	0	0	25	0	8	7	3	30	0	0	0	0	6	0	0	0	0	501
10	仁愛醫療社團法人仁愛醫院	20	0	0	0	0	0	0	12	0	0	0	0	0	0	0	0	0	0	0	0	0	0	0	0	32
11	國立成功大學醫學院附設醫院	916	30	0	0	20	126	12	0	4	75	4	20	10	23	52	0	2	0	10	32	6	15	2	1359	
12	志誠醫院	20	0	0	0	0	0	0	0	0	0	0	0	0	0	0	0	0	0	0	0	0	0	0	0	20
13	開元寺慈愛醫院	20	0	10	0	0	0	0	20	0	0	1	0	0	0	0	0	0	0	0	0	0	0	0	0	51
14	陳澤彥婦產科醫院	20	0	0	0	0	0	0	0	0	5	0	2	10	0	0	0	0	0	0	0	0	0	0	0	37
15	美德中醫醫院	10	0	0	0	0	0	0	0	0	0	0	0	0	0	0	0	0	0	0	0	0	0	0	0	10
16	臺南市立安南醫院-委託中國醫藥 大學興建經營	457	30	0	58	0	40	0	0	0	21	4	32	8	16	3	45	0	0	0	0	0	2	0	0	716
17	晉生醫療社團法人晉生慢性醫院	0	0	50	0	0	0	0	30	0	0	0	0	0	0	0	0	0	0	0	0	0	0	0	0	80

項次	醫院	病床數																								
		急性一般病床	急性精神病床	慢性一般病床	慢性精神病床	安寧病床	加護病床	亞急性呼吸照護病	慢性呼吸照護病床	燒傷病床	急診觀察床	其他觀察病床	觀察病床	手術恢復床	嬰兒床	嬰兒病床	血液透析病床	腹膜透析床	精神科加護病床	產科病床	燒傷加護病床	普通隔離病床	正壓隔離病床	負壓隔離病床	骨髓移植病床	病床小計
18	奇美醫療財團法人奇美醫院	843	40	0	0	20	109	16	0	0	76	8	0	15	20	28	86	0	0	0	8	3	1	3	2	1278
19	永達醫療社團法人永達醫院	20	0	0	0	0	0	0	20	0	0	0	0	0	0	0	0	0	0	0	0	0	0	0	0	40
20	環馨婦幼醫院	30	0	0	0	0	0	0	0	0	0	0	10	4	30	4	0	0	0	0	0	0	0	0	0	78
21	高雄榮民總醫院臺南分院	200	38	18	120	8	10	0	40	0	8	0	0	2	0	0	20	0	0	0	0	0	0	0	0	464
22	衛生福利部臺南醫院新化分院	47	0	17	0	0	4	0	0	0	6	0	0	1	0	0	3	0	0	0	0	0	0	0	0	78
23	財團法人台灣省私立台南仁愛之家附設精神療養院	0	0	0	200	0	0	0	0	0	0	0	0	0	0	0	0	0	0	0	0	0	0	0	0	200
24	衛生福利部胸腔病院	51	0	0	0	0	0	0	0	0	0	0	0	0	0	0	0	0	0	0	0	0	0	51	0	102
25	衛生福利部嘉南療養院	0	164	0	318	0	0	0	0	0	2	0	0	0	0	0	0	0	13	0	0	0	0	0	0	497
26	吉安醫療社團法人吉安醫院	20	0	0	0	0	0	0	0	0	0	0	0	0	0	0	15	0	0	0	0	0	0	0	0	35
27	台灣基督長老教會新樓醫療財團法人麻豆新樓醫院	298	0	0	0	0	22	0	0	0	10	0	0	4	12	5	30	0	0	0	0	0	0	2	0	383
28	奇美醫療財團法人佳里奇美醫院	228	0	0	0	0	24	0	16	0	20	0	0	2	0	0	42	0	0	0	0	0	0	2	0	334
29	新生醫院	20	0	2	0	0	0	0	30	0	0	0	4	0	0	0	28	0	0	0	0	0	0	0	0	84
30	營新醫院	37	0	0	0	0	0	0	30	0	8	0	0	0	0	0	30	0	0	0	0	0	0	0	0	105
31	信一骨科醫院	20	0	0	0	0	0	0	0	0	0	0	0	1	0	0	0	0	0	0	0	0	0	0	0	21
32	衛生福利部新營醫院	78	0	0	100	0	9	0	20	0	6	0	0	2	0	0	20	1	0	0	0	0	0	0	0	236
33	新興醫療社團法人新興醫院	49	0	0	0	0	0	0	29	0	0	0	0	0	0	0	0	0	0	0	0	0	0	0	0	78
34	佑昇醫院	20	0	0	0	0	0	0	30	0	0	0	0	0	0	0	0	0	0	0	0	0	0	0	0	50
35	奇美醫療財團法人柳營奇美醫院	642	0	0	0	22	67	20	0	0	24	6	0	12	7	8	58	0	0	0	0	1	5	4	0	876
36	宏科醫院	20	0	0	0	0	0	0	0	0	4	0	0	0	0	0	0	0	0	0	0	0	0	0	0	24

資料來源：醫事管理系統(108.11)

附表 5-12 臺南市各區衛生基本資料及醫事人員數

項次	衛生所	地址	電話	醫師	藥師	藥劑生	護理師	護士	醫事檢驗師	醫事檢驗生	人員小計
1	臺南市中西區衛生所	臺南市中西區安海里環河街 94 號	06-2292984	1	0	0	7	0	1	0	9
2	臺南市東區衛生所	臺南市東區龍山里林森路一段 418 號	06-2673613	1	0	0	12	0	1	0	14
3	臺南市南區衛生所	臺南市南區南都里南和路 6 號	06-2618578	0	0	0	8	0	1	0	9
4	臺南市北區衛生所	臺南市北區公園里西華街 50 號	06-2252404	0	0	0	7	0	0	0	7
5	臺南市安平區衛生所	臺南市安平區平通里育平路 310 號	06-2996885	1	0	0	6	0	0	0	7
6	臺南市安南區衛生所	臺南市安南區洲東里仁安路 70 號 2 樓	06-2567406	1	0	0	12	0	1	0	14
7	臺南市永康區衛生所	臺南市永康區永康里文化路 51 號	06-2326507	1	0	0	17	0	1	0	19
8	臺南市歸仁區衛生所	臺南市歸仁區後市里中正北路 1 段 1 號	06-2304030	1	1	0	8	0	1	0	11
9	臺南市新化區衛生所	臺南市新化區豐榮里健康路 143 號	06-5906025	1	1	0	6	0	1	0	9
10	臺南市左鎮區衛生所	臺南市左鎮區中正里 172 之 15 號	06-5731114	2	0	0	5	0	1	0	8
11	臺南市玉井區衛生所	臺南市玉井區玉田里中正路 5 號	06-5742275	1	1	0	5	1	1	0	9
12	臺南市楠西區衛生所	臺南市楠西區楠西里中正路 226 號	06-5751006	0	1	0	6	1	1	0	9
13	臺南市南化區衛生所	臺南市南化區南化里 226-1 號	06-5771139	1	1	0	5	0	0	0	7
14	臺南市仁德區衛生所	臺南市仁德區仁德里中山路 606 巷 2 號	06-2704153	1	1	0	11	0	1	0	14
15	臺南市關廟區衛生所	臺南市關廟區山西里中正路 1000 號	06-5952395	1	1	0	7	0	1	0	10
16	臺南市龍崎區衛生所	臺南市龍崎區崎頂里新市子 158 號	06-5941397	1	0	0	5	0	1	0	7
17	臺南市官田區衛生所	臺南市官田區隆田里中山路一段 128 號	06-5791493	1	1	0	5	1	1	0	9
18	臺南市麻豆區衛生所	臺南市麻豆區巷口里興國路 11-1 號	06 5722215	1	1	0	6	1	1	0	10
19	臺南市佳里區衛生所	臺南市佳里區東寧里進學路 159 號	06-7224106	1	1	0	7	2	1	0	12

項次	衛生所	地址	電話	醫師	藥師	藥劑生	護理師	護士	醫事檢驗師	醫事檢驗生	人員小計
20	臺南市西港區衛生所	臺南市西港區西港里中山路368號	06-7952338	1	1	0	5	1	1	0	9
21	臺南市七股區衛生所	臺南市七股區大埤里379號	06-7872277	1	1	0	7	0	1	0	10
22	臺南市將軍區衛生所	臺南市將軍區忠興里185-6號	06-7942007	1	1	0	6	0	1	0	9
23	臺南市學甲區衛生所	臺南市學甲區仁得里建國路38號	06-7833359	1	1	0	5	0	1	0	8
24	臺南市北門區衛生所	臺南市北門區永隆里港北50號	06-7862043	0	1	0	4	0	1	0	6
25	臺南市新營區衛生所	臺南市新營區大宏里三民路72號	06-6355696	1	0	0	9	0	1	0	11
26	臺南市後壁區衛生所	臺南市後壁區後壁里3號	06-6872624	1	1	0	7	1	1	0	11
27	臺南市白河區衛生所	臺南市白河區永安里國光路5號	06-6852014	1	0	1	7	0	1	0	10
28	臺南市東山區衛生所	臺南市東山區東山里236號1樓	06-6802618	1	1	0	6	0	1	0	9
29	臺南市六甲區衛生所	臺南市六甲區二甲里中華路110號	06-6982013	1	0	1	4	3	1	0	10
30	臺南市下營區衛生所	臺南市下營區營前里中山路二段137號	06-6892149	0	0	0	5	0	1	0	6
31	臺南市柳營區衛生所	臺南市柳營區士林里54-5號	06-6220464	0	0	0	6	0	1	0	7
32	臺南市鹽水區衛生所	臺南市鹽水區中境里武廟路1號	06-6521041	1	1	0	5	1	1	0	9
33	臺南市善化區衛生所	臺南市善化區光文里中山路200號	06-5837035	1	0	1	7	0	1	0	10
34	臺南市大內區衛生所	臺南市大內區大內里2號	06-5761044	1	0	0	4	1	1	0	7
35	臺南市山上區衛生所	臺南市山上區山上里35-2號	06-5781013	1	0	0	6	0	1	0	8
36	臺南市新市區衛生所	臺南市新市區新市里中興街12號	06-5992504	1	1	0	6	0	1	0	9
37	臺南市安定區衛生所	臺南市安定區安定里59之1號	06-5922022	1	1	0	5	1	1	0	9

資料來源：醫事管理系統(108.11)

附表 5-13 臺南市急救責任醫院責任區及緊急狀況指定後送醫院規劃表

次醫療區域	責任區	區域後送醫院別	急救責任醫院分級	後送醫院無法負荷時指定後送醫院順序			
柳營區	白河、後壁、東山、新營、柳營、鹽水、下營、官田、六甲、北門、學甲、將軍、佳里、七股、麻豆	柳營奇美醫院	中度級	奇美醫院(重度級)	成大醫院(重度級)		
		衛生福利部新營醫院	一般級	麻豆新樓醫院(中度級)	柳營奇美醫院(中度級)	奇美醫院(重度級)	
		麻豆新樓醫院	中度級	柳營奇美醫院(中度級)	臺南新樓醫院(中度級)	奇美醫院(重度級)	成大醫院(重度級)
		佳里奇美醫院	一般級	麻豆新樓醫院(中度級)	柳營奇美醫院(中度級)	奇美醫院(重度級)	成大醫院(重度級)
永康區	大內、楠西、玉井、南化、山上、善化、新市、新化、永康、西港、安定、安南、左鎮	臺南醫院新化分院	一般級	衛生福利部臺南醫院(一般級)	柳營奇美醫院(中度級)	成大醫院(重度級)	奇美醫院(重度級)
		高雄榮民總醫院臺南分院	一般級	臺南新樓醫院(中度級)	奇美醫院(重度級)	成大醫院(重度級)	
		奇美醫院	重度級	成大醫院(重度級)			
		臺南市立安南醫院	一般級	郭綜合醫院(中度級)	成大醫院(重度級)	奇美醫院(重度級)	
臺南區	關廟、龍崎、歸仁、仁德、中西區、北區、南區、東區、安平區	衛生福利部臺南醫院	一般級	郭綜合醫院(中度級)	臺南新樓醫院(中度級)	臺南市立醫院(中度級)	成大醫院(重度級)
		臺南新樓醫院	中度級	郭綜合醫院(中度級)	臺南市立醫院(中度級)	臺南市立醫院(中度級)	成大醫院(重度級)
		郭綜合醫院	中度級	臺南市立醫院(中度級)	臺南新樓醫院(中度級)	成大醫院(重度級)	奇美醫院(重度級)
		臺南市立醫院	中度級	成大醫院(重度級)	奇美醫院(重度級)		
		成大醫院	重度級	奇美醫院(重度級)			

備註：

- 「緊急醫療救護法施行細則」之緊急傷病患：指緊急傷病之患者。但不包括醫院已收治住院者。
- 緊急傷病患轉診原則：
 - (1)一般級急救責任醫院轉中度級急救責任醫院。
 - (2)中度級急救責任醫院轉重度級急救責任醫院以病人利益為原則，可互轉或轉重度級急救責任醫院。
 - (3)重度級急救責任醫院互轉重度級急救責任醫院。
 - (4)後送醫院於傷病患緊急情事消失後，得經傷病患本人或其親屬之同意，協助其轉回原診治醫院。

附表 5-14 臺南市之衛生所據點

名稱	住址	聯絡電話	傳真
仁德區衛生所	臺南市仁德區仁德里中山路 606 巷 2 號	06-2704153	06-2797311
歸仁區衛生所	臺南市歸仁區中正北路 1 段 1 號	06-2393309	06-2395112
關廟區衛生所	臺南市關廟區中正路 1000 號	06-5952395	06-5061364
龍崎區衛生所	臺南市龍崎區崎頂里新新市子 158 號	06-5941397	06-5940080
永康區衛生所	臺南市永康區文化路 51 號	06-2326507	06-2012778
新化區衛生所	臺南市新化區健康路 143 號	06-5906025	06-5901314
善化區衛生所	臺南市善化區中山路 200 號	06-5837035	06-5850354
新市區衛生所	臺南市新市區中興街 12 號	06-5992504	06-5011581
安定區衛生所	臺南市安定區安定里 59 之 1 號	06-5922022	06-5920340
山上區衛生所	臺南市山上區山上里 201-15 號	06-5781013	06-5782382
玉井區衛生所	臺南市玉井區中正路 5 號	06-5742275	06-5746752
楠西區衛生所	臺南市楠西區中正路 226 號	06-5751006	06-5751709
南化區衛生所	臺南市南化區南化里 226-1 號	06-5771139	06-5773043
左區區衛生所	臺南市左區區中正里 172-15 號	06-5731114	06-5731685
麻豆區衛生所	臺南市麻豆區巷口里興國路 11-1 號	06-5722215	06-5712478
下營區衛生所	臺南市下營區營前里中山路二段 137 號	06-6892149	06-6896981
六甲區衛生所	臺南市六甲區中華路 110 號	06-6982013	06-6990410
官田區衛生所	臺南市官田區隆田里中山路 1 段 125 號	06-5793184	06-5790400
大內區衛生所	臺南市大內區大內里 2 號	06-5761044	06-5761114
佳里區衛生所	臺南市佳里區進學路 159 號	06-7224106	06-7213709
西港區衛生所	臺南市西港區中山路 368 號	06-7952338	06-7956465
七股區衛生所	臺南市七股區大埕里 379 號	06-7872277	06-7872339
將軍區衛生所	臺南市將軍區忠興里一八五之六號	06-7942007	06-7942052
北門區衛生所	臺南市北門區永隆里 50 號	06-7862043	06-7861375
學甲區衛生所	臺南市學甲區建國路 38 號	06-7833359	06-7820105
新營區衛生所	臺南市新營區三民路 72 號	06-6329421	06-6329910
鹽水區衛生所	臺南市鹽水區中境里武廟路 1 號	06-6521041	06-6527218
白河區衛生所	臺南市白河區國光路 5 號	06-6852014	06-6832485
柳營區衛生所	臺南市柳營區士林里 54-5 號	06-6226703	06-6223845
後壁區衛生所	臺南市後壁區後壁里 3 號	06-6872624	06-6872249
東山區衛生所	臺南市東山區東山里 236 號	06-6802618	06-6801457
中西區衛生所	臺南市中西區環河街 94 號	06-2292984	06-2217163
東區衛生所	臺南市東區林森路 1 段 418 號	06-2673613	06-2672391
南區衛生所	臺南市南區南和路 6 號	06-2618578	06-2630942
北區衛生所	臺南市北區西華街 50 號	06-2252404	06-2248702
安平區衛生所	臺南市安平區育平路 310 號	06-2996885	06-2992209
安南區衛生所	臺南市安南區仁安路 70 號 2 樓	06-2567406	06-2559569

五、環保局資源

附表 5-15 臺南市環保局各區服務資訊

ID	名稱	辦公室電話	傳真電話	辦公室住址
1.	清淨家園管理科	2686660	2686615 2686661	臺南市東區崇善路 1199 號
2.	東區清潔隊	2900322	3367693	臺南市崇善路 1201 號
3.	中西安平區清潔隊	3912221	3912229	臺南市安北路 700 號
4.	南區清潔隊	2963004	2622152	臺南市南區萬年路 536 號
5.	北區清潔隊	3841101	3842445	臺南市本田路三段 71 號
6.	安南區清潔隊	3841813	3841815	臺南市本田路三段 71 號
7.	新營區清潔隊	6526646	6536249	新營區護鎮里 104 號
8.	鹽水區清潔隊	6524368	6528164	鹽水區治水路 254 之 1 號
9.	柳營區清潔隊	6220558	6224375	柳營區柳營路 2 段 59 號
10.	白河區清潔隊	6853340	6830329	白河區三民路 383 號
11.	後壁區清潔隊	6336305	6329672	後壁區二期垃圾場，目前無地址
12.	東山區清潔隊	6801307	6802033	東山區東山里 222-1 號
13.	麻豆區清潔隊	5716877	5716084	麻豆區北勢里加輦邦 33 之 3 號
14.	下營區清潔隊	6792141	6897541	下營區賀建里麻豆寮 45 之 35 號
15.	佳里區清潔隊	7224514	7213136	佳里區海澄里番子寮 1-18 號
16.	西港區清潔隊	7961537	7953651	西港區中山路 374 號
17.	七股區清潔隊	7874100	7871245	七股區大埕里 375 號
18.	將軍區清潔隊	7946393	7943259	將軍區長榮里 4-5 號
19.	北門區清潔隊	7862397	7862851	北門區保吉里蚵寮 55-10 號
20.	學甲區清潔隊	7831059	7834342	學甲區新榮里東寮 14-6 號
21.	新化區清潔隊	5905541	5907437	新化區中興路 8 號
22.	善化區清潔隊	5814128	5819177	善化區進學路 176 號
23.	官田區清潔隊	5795490	5795136	官田區中山路 132 號
24.	大內區清潔隊	5764414	5765470	大內區內郭里 76 號
25.	六甲區清潔隊	6994891	6991507	六甲區中山路 202 號
26.	新市區清潔隊	5998934	5890861	新市區潭頂里 100 之 60 號
27.	安定區清潔隊	5920919	5975524	安定區安定里領寄 7-2 號
28.	山上區清潔隊	5782269	5784253	山上區南洲里 328-10 號
29.	玉井區清潔隊	5749471	5743429	玉井區玉興段 467 號
30.	楠西區清潔隊	5752699	5751630	楠西區楠西村中正路 230 號(公所後面)
31.	南化區清潔隊	5773429	5771051	南化區南化里 30-13 號
32.	左鎮區清潔隊	5732890	5732901	左鎮區中正里 166-2 號
33.	仁德區清潔隊	2706722	2702682	仁德區上崙里德崙路 925 巷 80 弄 216 號
34.	歸仁區清潔隊	2304064	2399640	沙崙里二甲 178 號對面
35.	關廟區清潔隊	5955800	5958434	關廟區忠孝街 140 號
36.	龍崎區清潔隊	5940351	5940351	龍崎區崎頂里新市子 41-3 號
37.	永康區清潔隊	2547110	2547119	永康區中央路 34 號

附表 2-16 環保局各區現有救災機具名稱及數量明細

機具 區隊		垃圾車	溝泥車 (吸泥)	溝泥車 (沖溝)	溝泥車 (沖吸)	清溝車	資源回收車	掃街車	消毒車	轉運車	運土機	水肥車	抓斗車	鏟裝機	堆高機	水源供應車	小貨車	大貨車	流動廁所	小型起重吊車 (△輪)	大型起重吊車 (△輪以上)	挖土機	推土機	傾卸車
1	東區	29			1	2	22		1				2	2			2					1		
2	南區	1		1	1		4	1				1	2	1					1					
3	中西安平	4			1	4	12		2	1			2	2								1		
4	北區	29			1	2	18		1				2	2										
5	安南	28			1	3	14		1				2	2								1		
6	仁德	16			1		13	1	2				2	2			2					1		
7	歸仁	9			1		4						1											
8	關廟	3					2							1										
9	龍崎	1					1																	
10	左鎮	2					1																	
11	山上													1										
12	大內	1																						
13	玉井	1					2		1				1											
14	楠西	3					1		1													1		
15	南化	1												1										
16	永康	34			1		25		1		2		3	4	2									
17	安定	1					1						1											
18	新市	10				1	10						1	1									1	
19	新化	11			1		11		1				1	3										
20	善化	14				1	8	4				1	1	2		1			3					
21	東山	1					1																	
22	白河	6				1	3		1	1														
23	後壁	9					7							1								1	1	

區隊		機具																								
		垃圾車	溝泥車(吸泥)	溝泥車(沖溝)	溝泥車(沖吸)	清溝車	資源回收車	掃街車	消毒車	轉運車	運土機	水肥車	抓斗車	鏟裝機	堆高機	水源供應車	小貨車	大貨車	流動廁所	小型起重吊車(±輪)	大型起重吊車(±輪以上)	挖土機	推土機	傾卸車		
24	新營	18			1	1	12	1		2	1		1	3			1							1		
25	鹽水	9			1	1	10			2			1						1				1	1		
26	柳營	1					1																			
27	六甲	2								1																
28	官田	6					7						1													
29	下營	6					8		2	2			1				1									
30	麻豆	15			1		12		1	2	1		1	0												
31	學甲	5			1		3					1	1													
32	佳里	11			1		11			1	1		1	2									2	1		
33	西港	2					3						1													
34	北門	6		1			3		1				1	1				1						1		
35	將軍	6					8						1													
36	七股	1					1						1													
合計		302	0	2	14	16	239	7	16	12	5	2	26	38	2	1	5	2	5	0	0	10	5	0		

六、水利局資源

附表 5-17 臺南市移動式抽水機數量表

轄區	10 吋以上抽水機組(公所)
新營區	1
鹽水區	18
白河區	2
後壁區	24
東山區	3
柳營區	13
麻豆區	32
下營區	8
官田區	12
大內區	12
學甲區	52
西港區	4
七股區	29
將軍區	36
北門區	38
新化區	5
善化區	2
新市區	5
安定區	9
山上區	5
左鎮區	1
永康區	17
仁德區	19
合計	347

附表 5-18 臺南市各區抽水站資料

站數	區別	抽水站	起抽水位 (警戒綠燈) EL	容許最高水位 (起抽紅燈) EL	內水	抽水站電話	地址
1	永康區	永康分洪站	2.2M	2.6M	永康大排	06-2436614	鹽水溪左岸堤防及中山高速公路旁
2	永康區	三崁店抽水站	1.9M	2.5M	三崁店社區	06-2435272	永康區三民里仁愛街可成公司對面
3	永康區	永康抽水站	2.2M	2.5M	永康大排	06-2424988	永康區鹽洲里保寧宮後端(無人站)
4	永康區	永康東抽水站	2.2M	2.5M	永康大排	06-2434685	永康區永康站對面
5	安南區	和順寮抽水站	1.8M	2.5M	忘憂湖滯洪池	06-3961611	歷史博物館後方(無人站)
6	安定區	安定抽水站	4.7M	5.6M	安定排水	0928-484-586	安定大排出口(高速公路、曾文溪堤防)旁
7	安南區	九份子	1.0M	1.4M	九份子生態池	0966-451-271	安南區府安路六段與樂活路交接口
8	北區	北安抽水站	1.2M	2.0M	鄭仔寮社區	06-3587229	臺南市北區海安路三段 1011 號
9	北區	賢北街抽水平台	無	1.0M	賢北、大港里	D 級站	臺南市北區賢北街與中華北路一段 263 巷交接路口
	北區	文賢抽水站	0.4M	0.9M	大港寮社區	06-2589021	臺南市北區中華路一段觀海橋旁
10	安平區	安平抽水站	-1.43M	-0.5M	安平老街	06-2265460	臺南市安平區運河路 43-1 號
11	南區	鯤鯨抽水站	-0.28M	0.3M	鯤鯨社區	06-2624703	臺南市南區鯤鯨社區龍山寺前
12	南區	喜樹抽水站	0.6M	1.0M	喜樹大排 A 幹線	06-2624530	臺南市南區濱南路 208 號
13	南區	灣裡抽水站	0.93M	1.4M	灣裡社區	06-2624331	臺南市南區灣裡路 670-2 號
14	安南區	安中抽水站	1.5M	1.8M	本淵中排一	06-2455722	本淵寮排水與曾文溪排水交會處
15	安南區	天馬抽水站	1.5M	1.8M	淵中排水	06-2453743	天馬電台南邊
16	安南區	海西抽水站	1.2M	1.8M	海尾寮社區 下水道	06-2451548	海環街 437 巷
17	安南區	海東抽水站	1.5M	1.8M	本淵寮社區 下水道	06-2469889	本淵一街海東國小旁
	安南區	安中路應急站	1.3M	1.8M	安中路側溝	D 級站	怡安路二段跟安中路一段三叉路口
18	安南區	海尾寮抽水站	1.0M	1.6M	海尾寮社區 下水道	06-2456881	海環街 281 巷(海西橋下游)

站數	區別	抽水站	起抽水位 (警戒綠燈) EL	容許最高水位 (起抽紅燈) EL	內水	抽水站電話	地址
19	安南區	海東橋應急站	-1.0M	0.5M	海佃路箱涵	D 級站	安通路六段跟海佃路二段交接處公園旁
20	安南區	鹿耳門抽水站	0.7M	0.8M	鹿耳社區下水道	06-2841672	臺南市安南區媽祖宮一街 345 巷 1 號
		鹿耳門舊河道站	0.8M	無	鹿耳里社區		
21	後壁區	菁寮抽水站	8.0M	8.5M	菁寮排水	0903-133071	八掌溪與菁寮排水右岸交匯處
22	鹽水區	後鎮抽水站	7.0M	7.5M	後鎮排水	-	八掌溪與後鎮大排交匯處
23	新營區	南興抽水站	10.0M	10.5M	和平路幹線	06-6331072	新營區延平路 140 巷 62 號(急水溪右岸)
24	新營區	興隆寺抽水站	12.0M	12.5M	東山路幹線	06-6375853	新營區興隆寺旁(急水溪右岸)
25	下營區	下營抽水站	2.1M	2.5M	大埤中排	06-6899093	大埤中排與下營排水右岸交匯處
26	麻豆區	東北勢抽水站	2.0M	2.5M	東北勢排水	0981-816390	東北勢排水與總爺排水左岸交匯處
27	麻豆區	海埔中抽水站	2.0M	2.5M	海埔中排水	C 級站無裝設	海埔中排水與麻豆排水左岸交匯處
28	麻豆區	謝厝寮抽水站	4.5M	5.0M	謝厝寮排水 後營排水	0966-965923	謝厝寮排水及後營排水交匯處 (國 1 高速公路、曾文溪右岸)旁
29	永康區	大灣小排七站	6.5M	6.7M	大灣 A 幹線	無	永康區大灣路 942 巷 641 弄 43 號
30	永康區	崑山抽水站	5.8M	6.0M	大灣 B 幹線	06-2667844	永康區復興路 201 巷 58 弄 50 號對面
31	仁德區	土庫抽水站	4.5M	5.2M	土庫排水	06-2057414	仁德區太乙路到底
32	仁德區	港尾溝抽水站	1.5M	1.8M	港尾溝滯洪池	06-2664038	仁德區中正路一段 91 號對面 (滯洪池-右轉)
33	仁德區	田厝抽水站	2.3M	3.0M	田厝里社區	06-2667485	86 快速道路旁(離仁德水資源中心)100 公尺
34	仁德區	二層行抽水站	1.9M	2.2M	二層行排水	06-2667844	仁德區二仁路一段 491 巷 31 號到底左手邊
35	北門區	北門抽水站	0.0M	0.2M	生態池	06-7862819	北門區永隆里運動公園地段 655 號

站數	區別	抽水站	起抽水水位 (警戒綠燈) EL	容許最高水位 (起抽紅燈) EL	內水	抽水站電話	地址
36	北門區	永隆溝抽水站	0.2M	0.35M	永隆社區	06-7861835	北門區農會旁
37	學甲區	羊稠厝抽水站	1.3M	1.5M	羊稠厝排水	0928-464573	學甲羊稠厝排水出口
38	學甲區	華宗抽水站	0.3M	0.6M	南學甲	06-7831401	學甲區華宗橋旁
39	學甲區	下溪洲抽水站	-0.1M	0.3M	下溪洲中排	C級站無裝設	華宗抽水站下游 600 公尺
40	北門區	新圍抽水站	0.4M	0.6M	新圍社區	06-7864720	北門區五王大橋旁 (新田寮排水出口)
41	北門區	南鯤鯓抽水站	0.0M	0.2M	南鯤鯓社區	06-7864029	南鯤鯓台 17 道路旁
42	北門區	蚵寮抽水站	0.0M	0.25M	蚵寮社區	06-7864026	北門區蚵寮保安宮 對面
43	將軍區	馬沙溝抽水站	0.55M	0.75M	馬沙溝社區	無裝設	將軍漁港北航道堤防旁
44	將軍區	青鯤鯓抽水站	0.5M	0.7M	青鯤鯓社區	無裝設	將軍區青鯤鯓國小旁
45	大內區	石子瀨抽水站	13.5M	14.3M	石子瀨排水	06-5764038	大內橋曾文溪右岸 堤防道路旁(約 2 公里)
46	大內區	大內抽水站	13.5M	13.8M	大內排水	無	大內橋曾文溪右岸 堤防道路旁(約 500 公尺)
47	麻豆區	龍泉里抽水站	7.5M	7.8M	龍泉里社區	06-5715131	龍泉里溝子墘 55 號 對面巷子
48	仁德區	保安抽水站	2.4M	2.6M	港尾溝支線	06-2666814	仁德區中正路一段 125 巷 77 號
49	仁德區	正義抽水站	4.2M	4.5M	區域箱涵	無	仁德區忠義路 421 巷 368 號邊
50	新市區	社內抽水站	2.8M	3.0M	社內/新和里	06-5014431 0937-671-061	新港社大道紅橋下
51	新市區	坐駕抽水站	5.0M	5.5M	座駕排水	06-5893650 0935-301-713	南科國小北側
52	新市區	三舍抽水站	5.0M	5.5M	三舍排水	06-5895686 0932-716-550	南科大順六路南下 500 公尺
53	新市區	豐華抽水站	1.8M	2.0M	豐華社區	無	由新港社大道左轉 南 134 鄉道, 約 4.3 公里
54	新市區	大洲抽水站	2.0M	2.5M	大洲里社區	06-5895071 0936-807586	大洲排水路左岸往 下游約 2 公里
55	新市區	新市衛生排	3.0M	3.5M	新市衛生排水	無	沿新市排水往上游 至民生路 約 1.2 公里
			4.0M	4.5M			
			4.5M	4.8M			

站數	區別	抽水站	起抽水位 (警戒綠燈) EL	容許最高水位 (起抽紅燈) EL	內水	抽水站電話	地址
56	新市區	新和重劃一			新和重劃區	無	新市重劃區消防隊對面
	新市區	新和重劃二				無	新市重劃區消防隊上游側 50M
	新市區	新和重劃三(移抽)				無	新市重劃區消防隊上游側 100M

七、社會局資源

附表 5-19 臺南市各區避難收容處所

更新日期:108 年 11 月 12 日

ID	區別	收容所名稱	管理人	辦公室電話	收容所里別	地址	服務里別	最大容納人數 (/人)	容納人數 (/人)		可收容面積 (提報最大數/m ²)		可支援收容 災害類型
									室內	室外	室內	室外	
1	新營區	臺南市新營區公所	廖鳳淑	06-6322015#221	大宏里	中正路 30 號	王公里	150	150	0	1680	0	■水災 □震災 □土石流 □海嘯 □核災
2	新營區	臺南市新營區大宏王公 社區活動中心	王瑞和	06-6373770	大宏里	民族路 21-62 號	大宏里	150	150	0	1590	0	■水災 □震災 □土石流 □海嘯 □核災
3	新營區	臺南市新營區太子爺廟 香客大樓	黃燕美	06-6524038	太北里	太子宮 45-2 號、45-9 號	嘉芳里、太北 里	150	110	40	1320	330	■水災 ■震災 □土石流 □海嘯 □核災
4	新營區	臺南市新營區南新國民 中學	沈志衿	06-6563129#15	民生里	民治路 65 號	三仙里、民生 里、新北里	1600	850	750	9441	8700	■水災 ■震災 □土石流 □海嘯 □核災
5	新營區	臺南市新營區太子國民 中學	余大中	06-6524762	太北里	太北 140 之 21 號	姑爺里(角帶 圍)	400	100	300	930	3600	■水災 ■震災 □土石流 □海嘯 □核災
6	新營區	臺南市新營區新泰國民 小學	林佳惠	06-6330496#804	新東里	東學路 77 號	新東里	300	100	200	600	1800	■水災 ■震災 □土石流 □海嘯 □核災
7	新營區	臺南市新營區新興國民 小學	林佳慧	06-6523779#13	太南里	太南 316 號	太南里(含舊 廊)	300	100	200	1074	2100	■水災 ■震災 □土石流 □海嘯 □核災

ID	區別	收容所名稱	管理人	辦公室電話	收容所里別	地址	服務里別	最大容納人數 (/人)	容納人數 (/人)		可收容面積 (提報最大數/m ²)		可支援收容 災害類型
									室內	室外	室內	室外	
8	新營區	臺南市新營區新營國民小學	李嘉麟	06-6320374	民權里	中正路4號	民權里、永平里	1420	850	570	9624	4800	■水災 ■震災 □土石流 □海嘯 □核災
9	新營區	臺南市新營區南梓國民小學	陳崇喜	06-6562904	南興里	建業路191號	南興里、南紙里	300	0	300		3600	□水災 ■震災 □土石流 □海嘯 □核災
10	新營區	臺南市新營區公誠國民小學	陳桂霖	06-6323071#804	興業里	公誠街5號	興業里、中營里	650	350	300	3411	3600	■水災 ■震災 □土石流 □海嘯 □核災
11	新營區	臺南市新營區新生國民小學	陳今屏	06-6552524#12	姑爺里	姑爺52號	姑爺里	550	250	300	3000	3600	■水災 ■震災 □土石流 □海嘯 □核災
12	新營區	臺南市新營區新民國民小學	王秋雅	06-6562152#204	延平里	公園路一段136號	民榮里、新南里	500	100	400	900	4800	■水災 ■震災 □土石流 □海嘯 □核災
13	新營區	臺南市新營區土庫國民小學	李信達	06-6362323#112	土庫里	土庫71之1號	土庫里	300	0	300	0	3600	□水災 ■震災 □土石流 □海嘯 □核災
14	新營區	臺南市新營區新橋國民小學	洪千賀	06-6581343#12	鐵線里	鐵線里1號	五興里(含鐵線橋)	400	0	400		6900	□水災 ■震災 □土石流 □海嘯 □核災
15	新營區	臺南市新營區新進國民小學	許志偉	06-6322378#103	忠政里	中正路41號	忠政里、埤寮里、護鎮里	850	500	350	6501	3900	■水災 ■震災 □土石流 □海嘯 □核災
16	鹽水區	臺南市鹽水區公所	洪晶薇	06-6521038#117	月港里	中山路47號	月港里-中境、泔水里	180	180	0	600	0	■水災 □震災 □土石流 □海嘯 □核災
17	鹽水區	臺南市鹽水區鹽水國中	方崑合	06-6521146#10	月港里	三福路63號	津城里-武	530	130	400	390	1200	■水災 ■震災

ID	區別	收容所名稱	管理人	辦公室電話	收容所里別	地址	服務里別	最大容納人數 (/人)	容納人數 (/人)		可收容面積 (提報最大數/m ²)		可支援收容 災害類型
									室內	室外	室內	室外	
							廟、岸內里、 月港里-中境- 水仙						<input type="checkbox"/> 土石流 <input type="checkbox"/> 海嘯 <input type="checkbox"/> 核災
18	鹽水區	臺南市鹽水區鹽水國小	盧彥賓	06-6521046#289	水秀里	朝琴路 137 號	洪水里、水秀 里、津城里- 福得-三生、 岸內里	390	100	290	300	1013	■水災 ■震災 <input type="checkbox"/> 土石流 <input type="checkbox"/> 海嘯 <input type="checkbox"/> 核災
19	鹽水區	臺南市鹽水區月津國小	楊淑敏	06-6521113#104	橋南里	月津路 16 號	橋南里、三明 里-舊營-桐 寮、岸內里、 文昌里-孫厝	770	120	650	360	2180	■水災 ■震災 <input type="checkbox"/> 土石流 <input type="checkbox"/> 海嘯 <input type="checkbox"/> 核災
20	鹽水區	臺南市鹽水區岸內國小	蘇淑娟	06-6524651#11	岸內里	新岸內 96 號	義中里-義稠- 下中	200	50	150	160	600	■水災 ■震災 <input type="checkbox"/> 土石流 <input type="checkbox"/> 海嘯 <input type="checkbox"/> 核災
21	鹽水區	臺南市鹽水區竹埔國小	林靜儀	06-6551001#11	竹埔里	92-1 號	竹林里-竹 埔、三明里- 桐寮、三和里 -飯店	340	60	280	252	923	■水災 ■震災 <input type="checkbox"/> 土石流 <input type="checkbox"/> 海嘯 <input type="checkbox"/> 核災
22	鹽水區	臺南市鹽水區埕頭港國 小	關向君	06-6892014#20	?頭港 里	埕頭港 202 號	埕頭港里-河 南-南港、三	320	70	250	260	1009	■水災 ■震災 <input type="checkbox"/> 土石流 <input type="checkbox"/> 海嘯

ID	區別	收容所名稱	管理人	辦公室電話	收容所里別	地址	服務里別	最大容納人數 (/人)	容納人數 (/人)		可收容面積 (提報最大數/m ²)		可支援收容 災害類型
									室內	室外	室內	室外	
							和里-大豐、 竹林里-下林						<input type="checkbox"/> 核災
23	鹽水區	臺南市鹽水區歡雅國小	何滄文	06-6552558#201	歡雅里	歡雅 31 號	三和里-田 寮、歡雅里、 三明里-大莊	300	100	200	325	1200	<input checked="" type="checkbox"/> 水災 <input checked="" type="checkbox"/> 震災 <input type="checkbox"/> 土石流 <input type="checkbox"/> 海嘯 <input type="checkbox"/> 核災
24	鹽水區	臺南市鹽水區老人文康 中心	潘建伶	06-6521038#116	橋南里	治水路 254-1 號	文昌里-後 宅、月港里- 水正、義中里 -下中	170	170	0	572	0	<input checked="" type="checkbox"/> 水災 <input checked="" type="checkbox"/> 震災 <input type="checkbox"/> 土石流 <input type="checkbox"/> 海嘯 <input type="checkbox"/> 核災
25	鹽水區	臺南市鹽水區仁光國小	陳岳男	06-6523620#12	三明里	舊營 117 號	三明里-舊營- 桐寮	220	80	140	250	945	<input checked="" type="checkbox"/> 水災 <input checked="" type="checkbox"/> 震災 <input type="checkbox"/> 土石流 <input type="checkbox"/> 海嘯 <input type="checkbox"/> 核災
26	鹽水區	太子爺廟香客大樓	王猷彰	06-6524038	太北里	太子宮 45-2 號	文昌里、竹林 里、埕頭港里	50	50	0	200	0	<input checked="" type="checkbox"/> 水災 <input type="checkbox"/> 震災 <input type="checkbox"/> 土石流 <input type="checkbox"/> 海嘯 <input type="checkbox"/> 核災
27	鹽水區	文昌里-孫厝活動中心	林欣怡	0912018952	文昌里	孫厝寮 76-1 號	文昌里-孫厝 活動中心	50	0	50	0	343	<input type="checkbox"/> 水災 <input checked="" type="checkbox"/> 震災 <input type="checkbox"/> 土石流 <input type="checkbox"/> 海嘯 <input type="checkbox"/> 核災
28	白河區	白河區公所	蕭福清	06-6855102	永安里	三民路 381 號	白河里、永安 里、秀祐里、	50	50	0	200		<input checked="" type="checkbox"/> 水災 <input checked="" type="checkbox"/> 震災 <input checked="" type="checkbox"/> 土石流 <input type="checkbox"/> 海嘯

ID	區別	收容所名稱	管理人	辦公室電話	收容所里別	地址	服務里別	最大容納人數 (/人)	容納人數 (/人)		可收容面積 (提報最大數/m ²)		可支援收容 災害類型
									室內	室外	室內	室外	
							外角里						<input type="checkbox"/> 核災
29	白河區	白河商工	邱進興	06-6852054	永安里	新興路 528 號	白河里、永安里、秀祐里、外角里	265	265	0	877		<input checked="" type="checkbox"/> 水災 <input checked="" type="checkbox"/> 震災 <input checked="" type="checkbox"/> 土石流 <input type="checkbox"/> 海嘯 <input type="checkbox"/> 核災
30	白河區	河東國小	黃國綱	06-6852527	河東里	河東 83-1 號	河東里、大林里、虎山里、崁頭里	405	45	360	372	1200	<input checked="" type="checkbox"/> 水災 <input checked="" type="checkbox"/> 震災 <input checked="" type="checkbox"/> 土石流 <input type="checkbox"/> 海嘯 <input type="checkbox"/> 核災
31	白河區	河東國小六溪分校	陳彥汝	06-6852442	六溪里	六溪 26 號	六溪里	112	112	0	370		<input checked="" type="checkbox"/> 水災 <input type="checkbox"/> 震災 <input checked="" type="checkbox"/> 土石流 <input type="checkbox"/> 海嘯 <input type="checkbox"/> 核災
32	白河區	仙草國小	李志軒	06-6854144	仙草里	仙草 22 號	仙草里	166	166	0	549.87		<input checked="" type="checkbox"/> 水災 <input type="checkbox"/> 震災 <input checked="" type="checkbox"/> 土石流 <input type="checkbox"/> 海嘯 <input type="checkbox"/> 核災
33	白河區	仙草國小關嶺分校	黃萍靖	06-6822317	關嶺里	關嶺 94 之 3 號	關嶺里	1033	33	1000	135	8632	<input checked="" type="checkbox"/> 水災 <input checked="" type="checkbox"/> 震災 <input checked="" type="checkbox"/> 土石流 <input type="checkbox"/> 海嘯 <input type="checkbox"/> 核災
34	白河區	白河國中	于淑英	06-6852067	昇安里	三間厝 220 號	昇安里、庄內里	250	250	0	820		<input checked="" type="checkbox"/> 水災 <input checked="" type="checkbox"/> 震災 <input checked="" type="checkbox"/> 土石流 <input type="checkbox"/> 海嘯 <input type="checkbox"/> 核災
35	白河區	白河國小	董勝雄	06-6852177	永安里	三民路 448 號	白河里、永安	200	200	0	660		<input checked="" type="checkbox"/> 水災 <input type="checkbox"/> 震災

ID	區別	收容所名稱	管理人	辦公室電話	收容所里別	地址	服務里別	最大容納人數 (/人)	容納人數 (/人)		可收容面積 (提報最大數/m ²)		可支援收容 災害類型
									室內	室外	室內	室外	
							里、秀祐里、 外角里						■土石流 □海嘯 □核災
36	白河區	竹門國小	簡辰全	06-6851290	竹門里	113 號	竹門里、汴頭 里、崎內里	95	95	0	292.9		■水災 □震災 ■土石流 □海嘯 □核災
37	白河區	大竹國小	林正忠	06-6852508	大竹里	3 號	大竹里	30	30	0	100		■水災 □震災 ■土石流 □海嘯 □核災
38	白河區	內角國小	黃明漢	06-6817363	內角里	內角 1 號	內角里、馬稠 後里	280	280	0	930		■水災 □震災 ■土石流 □海嘯 □核災
39	白河區	玉豐國小	紀美娟	06-6852524	詔豐里	85 號	詔豐里、廣蓮 里	50	50	0	216		■水災 □震災 ■土石流 □海嘯 □核災
40	白河區	大林社區活動中心	吳明凱	06-6858659	大林里	樣子林 20 之 16 號	大林里	65	65	0	200		■水災 □震災 ■土石流 □海嘯 □核災
41	白河區	仙草社區活動中心	謝麗玫	06-6831963	仙草里	仙草埔 7 之 5 號	仙草里	30	30	0	100		■水災 □震災 ■土石流 □海嘯 □核災

ID	區別	收容所名稱	管理人	辦公室電話	收容所里別	地址	服務里別	最大容納人數 (/人)	容納人數 (/人)		可收容面積 (提報最大數/m ²)		可支援收容 災害類型
									室內	室外	室內	室外	
42	柳營區	臺南市柳營區公所	葉國綸	06-6221245	士林里	柳營路二段 59 號	人和里、八翁里、士林里、光福里、東昇里、中埕里	50	50	0	226		<input checked="" type="checkbox"/> 水災 <input checked="" type="checkbox"/> 震災 <input type="checkbox"/> 土石流 <input type="checkbox"/> 海嘯 <input type="checkbox"/> 核災
43	柳營區	臺南市柳營區圖書館	林紹農	06-6221245	士林里	柳營路二段 59 號	人和里、八翁里、士林里、光福里、東昇里、中埕里	50	50	0	226		<input checked="" type="checkbox"/> 水災 <input checked="" type="checkbox"/> 震災 <input type="checkbox"/> 土石流 <input type="checkbox"/> 海嘯 <input type="checkbox"/> 核災
44	柳營區	臺南市柳營區果毅後多功活動中心	劉忠正	06-6221245	神農里	神農里 284-5 號	旭山里、果毅里、神農里	200	100	100	660	560	<input checked="" type="checkbox"/> 水災 <input checked="" type="checkbox"/> 震災 <input type="checkbox"/> 土石流 <input type="checkbox"/> 海嘯 <input type="checkbox"/> 核災
45	柳營區	臺南市柳營區柳營聯合活動中心	鄭麗華	06-6223577	東昇里	中山西路二段 19 巷 35 號	光福里、東昇里、中埕里、太康里	500	150	350	680	3000	<input checked="" type="checkbox"/> 水災 <input checked="" type="checkbox"/> 震災 <input type="checkbox"/> 土石流 <input type="checkbox"/> 海嘯 <input type="checkbox"/> 核災
46	柳營區	臺南市柳營區小腳腿多功活動中心	楊哲華	06-6221245	篤農里	篤農 226-1 號	重溪里、篤農里、大農里、旭山里	300	200	100	1310	1400	<input checked="" type="checkbox"/> 水災 <input checked="" type="checkbox"/> 震災 <input type="checkbox"/> 土石流 <input type="checkbox"/> 海嘯 <input type="checkbox"/> 核災
47	柳營區	臺南市柳營區柳營國中運動場	陳育生	06-6223209	東昇里	中山東路二段 956 號	太康里、光福里、東昇里、中程里(地	600	0	600		5000	<input type="checkbox"/> 水災 <input checked="" type="checkbox"/> 震災 <input type="checkbox"/> 土石流 <input type="checkbox"/> 海嘯 <input type="checkbox"/> 核災

ID	區別	收容所名稱	管理人	辦公室電話	收容所里別	地址	服務里別	最大容納人數 (/人)	容納人數 (/人)		可收容面積 (提報最大數/m ²)		可支援收容 災害類型
									室內	室外	室內	室外	
							震)						
48	柳營區	臺南市柳營區太康國小運動場	魏稚恩	06-6220684	太康里	太康 4-1 號	人和里、太康里(地震)	200	0	200	0	3200	<input type="checkbox"/> 水災 <input checked="" type="checkbox"/> 震災 <input type="checkbox"/> 土石流 <input type="checkbox"/> 海嘯 <input type="checkbox"/> 核災
49	柳營區	臺南市柳營區重溪國小運動場	姜文通	06-6231824	重溪里	義士路 2 段 2 號	重溪里、篤農里、大農里(地震)	600	0	600		4000	<input type="checkbox"/> 水災 <input checked="" type="checkbox"/> 震災 <input type="checkbox"/> 土石流 <input type="checkbox"/> 海嘯 <input type="checkbox"/> 核災
50	柳營區	臺南市柳營區果毅國小運動場	林威旭	06-6231310	果毅里	果毅 61 號	旭山里、果毅里、神農里(地震)	600	0	600		5500	<input type="checkbox"/> 水災 <input checked="" type="checkbox"/> 震災 <input type="checkbox"/> 土石流 <input type="checkbox"/> 海嘯 <input type="checkbox"/> 核災
51	柳營區	臺南市柳營區柳營國小運動場	張菁峯	06-6222124	士林里	柳營路一段 755 號	人和里、八翁里、士林里、光福里、東昇里、中埕里	400	0	400		1200	<input type="checkbox"/> 水災 <input checked="" type="checkbox"/> 震災 <input type="checkbox"/> 土石流 <input type="checkbox"/> 海嘯 <input type="checkbox"/> 核災
52	後壁區	臺南市後壁區公所總站	林毅正	06-6872284#303	後壁里	後壁 129 號	總站	60	60	0	325		<input checked="" type="checkbox"/> 水災 <input type="checkbox"/> 震災 <input type="checkbox"/> 土石流 <input type="checkbox"/> 海嘯 <input type="checkbox"/> 核災
53	後壁區	臺南市後壁區嘉田嘉民聯合活動中心	黃崑茂	06-6881466	上茄苳里	46-28 號	上茄苳里	100	100	0	400		<input checked="" type="checkbox"/> 水災 <input type="checkbox"/> 震災 <input type="checkbox"/> 土石流 <input type="checkbox"/> 海嘯 <input type="checkbox"/> 核災

ID	區別	收容所名稱	管理人	辦公室電話	收容所里別	地址	服務里別	最大容納人數 (/人)	容納人數 (/人)		可收容面積 (提報最大數/m ²)		可支援收容 災害類型
									室內	室外	室內	室外	
54	後壁區	臺南市後壁區後壁侯伯社區聯合活動中心	陳志成	06-6871636	後壁里	後壁 193 號	後壁里、侯伯里、土溝里、嘉苓里	100	100	0	570		■水災 □震災 □土石流 □海嘯 □核災
55	後壁區	臺南市後壁區菁豐社區活動中心	楊玉年	06-6621976	菁豐里	菁豐 68-3 號	菁豐里	60	60	0	250		■水災 □震災 □土石流 □海嘯 □核災
56	後壁區	臺南市後壁區新嘉社區活動中心	張細雲	06-6622650	新嘉里	白沙屯 172 號	新嘉里.竹新里.長短樹里	60	60	0	350		■水災 □震災 □土石流 □海嘯 □核災
57	後壁區	臺南市後壁區烏樹里活動中心	林明智	06-6361189	福安里	烏樹林 78 號	福安里	60	60	0	180		■水災 □震災 □土石流 □海嘯 □核災
58	後壁區	臺南市後壁區新嘉國小	林良駿	06-6621981	新嘉里	新嘉 210-2 號	新嘉里.長短樹里	300	150	150	600	600	■水災 ■震災 □土石流 □海嘯 □核災
59	後壁區	臺南市後壁區菁寮國小	戴淑娟	06-6621271	墨林里	墨林 282 號	菁寮、菁豐里	300	150	150	600	600	■水災 ■震災 □土石流 □海嘯 □核災
60	後壁區	臺南市後壁區新東國小	林秋美	06-6320902	長短樹里	下長 81 號	新東.長短樹里	300	150	150	600	600	■水災 ■震災 □土石流 □海嘯

ID	區別	收容所名稱	管理人	辦公室電話	收容所里別	地址	服務里別	最大容納人數 (/人)	容納人數 (/人)		可收容面積 (提報最大數/m ²)		可支援收容 災害類型
									室內	室外	室內	室外	
													<input type="checkbox"/> 核災
61	後壁區	臺南市後壁區樹人國民小學	花誌陽	06-6876445	福安里	烏樹林 145 號	福安里	300	150	150	600	600	<input checked="" type="checkbox"/> 水災 <input checked="" type="checkbox"/> 震災 <input type="checkbox"/> 土石流 <input type="checkbox"/> 海嘯 <input type="checkbox"/> 核災
62	後壁區	臺南市後壁區安溪國民小學	李錦峰	06-6361535	長安里	5 號	福安.長安.頂安里	300	150	150	600	600	<input checked="" type="checkbox"/> 水災 <input checked="" type="checkbox"/> 震災 <input type="checkbox"/> 土石流 <input type="checkbox"/> 海嘯 <input type="checkbox"/> 核災
63	後壁區	土溝里活動中心	林木己	06-6872099	土溝里	56-18 號	土溝里	60	60	0	250		<input checked="" type="checkbox"/> 水災 <input type="checkbox"/> 震災 <input type="checkbox"/> 土石流 <input type="checkbox"/> 海嘯 <input type="checkbox"/> 核災
64	後壁區	臺南市後壁區後壁國小	許順清	06-6872915#58	後壁里	195 號	後壁.侯伯.嘉苓.土溝里	350	150	200	650	1000	<input checked="" type="checkbox"/> 水災 <input type="checkbox"/> 震災 <input type="checkbox"/> 土石流 <input type="checkbox"/> 海嘯 <input type="checkbox"/> 核災
65	東山區	臺南市東山區碧軒寺	陳金旺	06-6801009	東山里	12 鄰東山 218 號	東山里、東中里、東正里、科里里、大客里、三榮里、南溪里、水雲里	300	300	0	1000		<input checked="" type="checkbox"/> 水災 <input type="checkbox"/> 震災 <input checked="" type="checkbox"/> 土石流 <input type="checkbox"/> 海嘯 <input type="checkbox"/> 核災
66	東山區	臺南市東山區聖賢社區	林俊儀	06-6331119	聖賢里	19 鄰聖賢 50-4	聖賢里	72	72	0	240		<input checked="" type="checkbox"/> 水災 <input type="checkbox"/> 震災

ID	區別	收容所名稱	管理人	辦公室電話	收容所里別	地址	服務里別	最大容納人數 (/人)	容納人數 (/人)		可收容面積 (提報最大數/m ²)		可支援收容 災害類型
									室內	室外	室內	室外	
		頂田活動中心				號							<input type="checkbox"/> 土石流 <input type="checkbox"/> 海嘯 <input type="checkbox"/> 核災
67	東山區	臺南市東山區水雲里活動中心	陳福松	06-6230315	水雲里	水雲 29 號	水雲里	40	40	0	133		<input checked="" type="checkbox"/> 水災 <input type="checkbox"/> 震災 <input type="checkbox"/> 土石流 <input type="checkbox"/> 海嘯 <input type="checkbox"/> 核災
68	東山區	臺南市東山區東原老人文康活動中心	葉孟亮	06-6861310	東原里	東原 8 號	東原里、林安里、嶺南里、南勢里、青山里、高原里	150	150	0	500		<input checked="" type="checkbox"/> 水災 <input checked="" type="checkbox"/> 震災 <input checked="" type="checkbox"/> 土石流 <input type="checkbox"/> 海嘯 <input type="checkbox"/> 核災
69	東山區	臺南市東山區高原社區活動中心	鄭宗仁	06-6803077	高原里	2 鄰高原 14-2 號	高原里	165	165	0	550		<input checked="" type="checkbox"/> 水災 <input type="checkbox"/> 震災 <input type="checkbox"/> 土石流 <input type="checkbox"/> 海嘯 <input type="checkbox"/> 核災
70	東山區	臺南市東山區東山國小	曹欽璋	06-6802274	東中里	青葉路二段 49 號	全區	800	550	250	1650	750	<input checked="" type="checkbox"/> 水災 <input checked="" type="checkbox"/> 震災 <input type="checkbox"/> 土石流 <input type="checkbox"/> 海嘯 <input type="checkbox"/> 核災
71	東山區	臺南市東山區東山國中	黃旭陽	06-6802175	東中里	青葉路一段 132 號	全區	1000	400	600	1200	1800	<input checked="" type="checkbox"/> 水災 <input checked="" type="checkbox"/> 震災 <input type="checkbox"/> 土石流 <input type="checkbox"/> 海嘯 <input type="checkbox"/> 核災
72	東山區	斑芝花高爾夫俱樂部	鄭博元	06-6862208	東原里	班芝花坑 39 號	青山里、高原里、南勢里	50	50	0	167		<input type="checkbox"/> 水災 <input type="checkbox"/> 震災 <input checked="" type="checkbox"/> 土石流 <input type="checkbox"/> 海嘯

ID	區別	收容所名稱	管理人	辦公室電話	收容所里別	地址	服務里別	最大容納人數 (/人)	容納人數 (/人)		可收容面積 (提報最大數/m ²)		可支援收容 災害類型
									室內	室外	室內	室外	
													<input type="checkbox"/> 核災
73	東山區	臺南市東山區聖賢國小	湯智仁	06-6353170	聖賢里	田尾 29 號	聖賢里	13	13	0	42.85		<input checked="" type="checkbox"/> 水災 <input type="checkbox"/> 震災 <input type="checkbox"/> 土石流 <input type="checkbox"/> 海嘯 <input type="checkbox"/> 核災
74	東山區	臺南市東山區吉貝耍國小	姜秋蘭	06-6231164	東河里	15 號	東河里、南溪里	6	6	0	20		<input checked="" type="checkbox"/> 水災 <input type="checkbox"/> 震災 <input type="checkbox"/> 土石流 <input type="checkbox"/> 海嘯 <input type="checkbox"/> 核災
75	東山區	臺南市東山區青山國小	吳信宏	06-6861041	青山里	16 號	青山里、高原里	45	0	45		150	<input type="checkbox"/> 水災 <input checked="" type="checkbox"/> 震災 <input type="checkbox"/> 土石流 <input type="checkbox"/> 海嘯 <input type="checkbox"/> 核災
76	麻豆區	臺南市麻豆區代天府總站	陳中山	06-5722133	南勢里	關帝廟 60 號	全區	1300	1300	0	3306 約 1000 坪		<input checked="" type="checkbox"/> 水災 <input type="checkbox"/> 震災 <input type="checkbox"/> 土石流 <input type="checkbox"/> 海嘯 <input type="checkbox"/> 核災
77	麻豆區	臺南市麻豆區海埔池王府預備	張志雄	06-5701256	海埔里	海埔 80-1 號	埤頭里、海埔里、港尾里	250	250	0	1157 約 350 坪		<input checked="" type="checkbox"/> 水災 <input type="checkbox"/> 震災 <input type="checkbox"/> 土石流 <input type="checkbox"/> 海嘯 <input type="checkbox"/> 核災
78	麻豆區	臺南市麻豆區太子宮預備	施富貴	06-5711181	安業里	安業 272-3 號	安業里、謝厝寮里、安正里、井東里	700	700	0	3967 約 1200 坪		<input checked="" type="checkbox"/> 水災 <input type="checkbox"/> 震災 <input type="checkbox"/> 土石流 <input type="checkbox"/> 海嘯 <input type="checkbox"/> 核災
79	麻豆區	臺南市麻豆區公所 3 樓	呂文吉	06-5721131	東角里	忠孝路 250 號	全區	200	200	0	936 約		<input checked="" type="checkbox"/> 水災 <input type="checkbox"/> 震災

ID	區別	收容所名稱	管理人	辦公室電話	收容所里別	地址	服務里別	最大容納人數 (/人)	容納人數 (/人)		可收容面積 (提報最大數/m ²)		可支援收容 災害類型
									室內	室外	室內	室外	
		預備									283 坪		<input type="checkbox"/> 土石流 <input type="checkbox"/> 海嘯 <input type="checkbox"/> 核災
80	麻豆區	臺南市麻豆區台灣首府大學圖資大樓 6 樓預備	郭耀宏	06-5718888#451	南勢里	南勢 168 號	寮廍里、南勢里	300	300	0	1190 約 360 坪		<input checked="" type="checkbox"/> 水災 <input type="checkbox"/> 震災 <input type="checkbox"/> 土石流 <input type="checkbox"/> 海嘯 <input type="checkbox"/> 核災
81	麻豆區	國立曾文高級農工職業學校操場室外避難處所	張榮德	06-5721137#503	南勢里	南勢 1 號	全區	1300	0	1300	0	4340 約 1313 坪	<input type="checkbox"/> 水災 <input checked="" type="checkbox"/> 震災 <input type="checkbox"/> 土石流 <input type="checkbox"/> 海嘯 <input type="checkbox"/> 核災
82	麻豆區	麻豆國中學生活動中心	黃喬俊 組長	06-5722128#53	南勢里	南勢 36 號	各里	400	400	0	1589 約 480 坪		<input type="checkbox"/> 水災 <input checked="" type="checkbox"/> 震災 <input type="checkbox"/> 土石流 <input type="checkbox"/> 海嘯 <input type="checkbox"/> 核災
83	麻豆區	臺南市麻豆區麻口社區活動中心	李美花	06-5701592	麻口里	麻豆口 54 號之 6	港尾里、海埔里、麻口里	100	100	0	351		<input checked="" type="checkbox"/> 水災 <input type="checkbox"/> 震災 <input type="checkbox"/> 土石流 <input type="checkbox"/> 海嘯 <input type="checkbox"/> 核災
84	下營區	臺南市下營區下營上帝廟	姜協成	06-6893757	下營里	中山路一段 1 號	下營里、營前里	170	170	0	514		<input checked="" type="checkbox"/> 水災 <input type="checkbox"/> 震災 <input type="checkbox"/> 土石流 <input type="checkbox"/> 海嘯 <input type="checkbox"/> 核災
85	下營區	臺南市下營區下營國小活動中心	楊銀發	06-6898129	仁里里	中山路二段 72 號	仁里里	450	200	250	1849	1849.38	<input checked="" type="checkbox"/> 水災 <input checked="" type="checkbox"/> 震災 <input type="checkbox"/> 土石流 <input type="checkbox"/> 海嘯 <input type="checkbox"/> 核災

ID	區別	收容所名稱	管理人	辦公室電話	收容所里別	地址	服務里別	最大容納人數 (/人)	容納人數 (/人)		可收容面積 (提報最大數/m ²)		可支援收容 災害類型
									室內	室外	室內	室外	
86	下營區	臺南市下營區下營地區民眾活動中心	洪丙丁	06-6893909	後街里	大孝街1號	後街里、宅內里	200	160	40	495	120	■水災 ■震災 □土石流 □海嘯 □核災
87	下營區	臺南市下營區下營國中活動中心	林秉融	06-6897418	新興里	中山路一段412號	新興里	570	370	200	1384	800	■水災 ■震災 □土石流 □海嘯 □核災
88	下營區	臺南市下營區大屯社區活動中心	李宗益	06-6892473	大吉里	大屯寮23之2號	大吉里	170	110	60	550	180	■水災 ■震災 □土石流 □海嘯 □核災
89	下營區	臺南市下營區中營地區民眾活動中心	馮朝義	06-6898696	茅營里	茅港尾81-1號	茅營里	260	260	0	832.05		■水災 □震災 □土石流 □海嘯 □核災
90	下營區	臺南市下營區中營國小活動中心	王清得	06-6790162	開化里	中營270號	開化里	250	150	100	2107.13	300	■水災 ■震災 □土石流 □海嘯 □核災
91	下營區	臺南市下營區老人休閒活動中心	林文祥	06-6891066	西連里	西寮13之25號	西連里	50	50	0	160		■水災 □震災 □土石流 □海嘯 □核災
92	下營區	臺南市下營區賀建國小活動中心	柯玉堂	06-6791890	賀建里	麻豆寮49號	賀建里	200	100	100	354.6	300	■水災 ■震災 □土石流 □海嘯

ID	區別	收容所名稱	管理人	辦公室電話	收容所里別	地址	服務里別	最大容納人數 (/人)	容納人數 (/人)		可收容面積 (提報最大數/m ²)		可支援收容 災害類型
									室內	室外	室內	室外	
													<input type="checkbox"/> 核災
93	下營區	臺南市下營區甲中里活動中心	顏榮泰	06-6891163	紅甲里	十六甲 29-1 號	紅甲里	90	90	0	292.47		<input checked="" type="checkbox"/> 水災 <input checked="" type="checkbox"/> 震災 <input type="checkbox"/> 土石流 <input type="checkbox"/> 海嘯 <input type="checkbox"/> 核災
94	六甲區	臺南市六甲區六甲里活動中心	李鴻榮	06-6982028	六甲里	信義街 238 巷 14 弄 17 號	六甲里	200	100	100	521.6	300	<input checked="" type="checkbox"/> 水災 <input checked="" type="checkbox"/> 震災 <input type="checkbox"/> 土石流 <input type="checkbox"/> 海嘯 <input type="checkbox"/> 核災
95	六甲區	臺南市六甲區王爺里活動中心	許峯榮	06-6983591	王爺里	番子坑 27 號北 邊	王爺里	100	100	0	444		<input checked="" type="checkbox"/> 水災 <input type="checkbox"/> 震災 <input type="checkbox"/> 土石流 <input type="checkbox"/> 海嘯 <input type="checkbox"/> 核災
96	六甲區	臺南市六甲區大丘里活動中心	何成章	06-6988386	大丘里	大丘園 5 號派 出所旁	大丘里	50	50	0	292.1		<input checked="" type="checkbox"/> 水災 <input type="checkbox"/> 震災 <input checked="" type="checkbox"/> 土石流 <input type="checkbox"/> 海嘯 <input type="checkbox"/> 核災
97	六甲區	臺南市六甲區龜港里活動中心	許靜蘭	06-6982117	龜港里	龜子港 80 巷 38 弄 8 號	龜港里	100	100	0	642.13		<input checked="" type="checkbox"/> 水災 <input type="checkbox"/> 震災 <input type="checkbox"/> 土石流 <input type="checkbox"/> 海嘯 <input type="checkbox"/> 核災
98	六甲區	臺南市六甲區菁埔里活動中心	蔡清吉	06-6988803	菁埔里	菁埔 83 號	菁埔里	150	150	0	514.9		<input checked="" type="checkbox"/> 水災 <input type="checkbox"/> 震災 <input type="checkbox"/> 土石流 <input type="checkbox"/> 海嘯 <input type="checkbox"/> 核災
99	六甲區	臺南市六甲區中社里活	陳仙藏	06-6982118	中社里	中社 351 號	中社里	100	100	0	416.3		<input checked="" type="checkbox"/> 水災 <input type="checkbox"/> 震災

ID	區別	收容所名稱	管理人	辦公室電話	收容所里別	地址	服務里別	最大容納人數 (/人)	容納人數 (/人)		可收容面積 (提報最大數/m ²)		可支援收容 災害類型
									室內	室外	室內	室外	
		動中心											<input type="checkbox"/> 土石流 <input type="checkbox"/> 海嘯 <input type="checkbox"/> 核災
100	六甲區	臺南市六甲區二甲里活動中心	周朝明	06-6982034	二甲里	建工街 266 號	二甲里	50	50	0	222.25		<input checked="" type="checkbox"/> 水災 <input type="checkbox"/> 震災 <input type="checkbox"/> 土石流 <input type="checkbox"/> 海嘯 <input type="checkbox"/> 核災
101	六甲區	臺南市六甲區七甲龍湖聯合多功能活動中心	蔡淵淥	06-6982032	七甲里	七甲街 89 巷 2 號	七甲里	100	100	0	562.76		<input checked="" type="checkbox"/> 水災 <input type="checkbox"/> 震災 <input type="checkbox"/> 土石流 <input type="checkbox"/> 海嘯 <input type="checkbox"/> 核災
102	六甲區	臺南市六甲區甲南里活動中心	劉國賢	06-6982030	甲南里	珊瑚路 17 巷 2-1 號	甲南里、甲東里	100	100	0	331.7		<input checked="" type="checkbox"/> 水災 <input type="checkbox"/> 震災 <input type="checkbox"/> 土石流 <input type="checkbox"/> 海嘯 <input type="checkbox"/> 核災
103	六甲區	臺南市六甲區六甲國小	陳志強	06-6982041	六甲里	中正路 319 號	六甲里、甲南里	500	500	0	2600		<input checked="" type="checkbox"/> 水災 <input type="checkbox"/> 震災 <input type="checkbox"/> 土石流 <input type="checkbox"/> 海嘯 <input type="checkbox"/> 核災
104	六甲區	臺南市六甲區六甲國中	黃添勇	06-6892040	六甲里	民權街 43 號	二甲里	400	400	0	2600		<input checked="" type="checkbox"/> 水災 <input type="checkbox"/> 震災 <input type="checkbox"/> 土石流 <input type="checkbox"/> 海嘯 <input type="checkbox"/> 核災
105	六甲區	臺南市六甲區林鳳國小	陳榮宗	06-6983583#123	中社里	中社 240 號	中社里、菁埔里	300	300	0	960		<input checked="" type="checkbox"/> 水災 <input type="checkbox"/> 震災 <input type="checkbox"/> 土石流 <input type="checkbox"/> 海嘯 <input type="checkbox"/> 核災

ID	區別	收容所名稱	管理人	辦公室電話	收容所里別	地址	服務里別	最大容納人數 (/人)	容納人數 (/人)		可收容面積 (提報最大數/m ²)		可支援收容 災害類型
									室內	室外	室內	室外	
106	六甲區	臺南市六甲區公所	陳啓榮	06-6982001#100	水林里	中山路 202 號	水林里	100	100	0	621		■水災 □震災 □土石流 □海嘯 □核災
107	六甲區	臺南市六甲區多功能運動公園	陳啓榮	06-6982001#100	二甲里	和平街 479 號	六甲區全區	500	0	500	1500		□水災 ■震災 □土石流 □海嘯 □核災
108	官田區	臺南市官田區公所	曾昱仁	06-5791118	隆田里	中山路一段 132 號	官田區全區	30	30	0	405m ²	0	■水災 ■震災 □土石流 □海嘯 □核災
109	官田區	臺南市官田區渡拔國民小學	楊博仁	06-6901908	渡拔里	拔林 77 號之 1	官田區全區	390	210	180	841.25m ²	1008m ²	■水災 ■震災 □土石流 □海嘯 □核災
110	官田區	臺南市官田區官田國民中學	蕭嘉宏	06-5791371	隆田里	三民路 29 號	官田區全區	1205	355	850	1577.52m ²	4900m ²	■水災 ■震災 □土石流 □海嘯 □核災
111	官田區	臺南市官田區嘉南國民小學	林聖偉	06-6982491	烏山頭里	六甲區七甲里 1 鄰珊瑚路 301 號	烏山頭里、大崎里	230	130	100	520m ²	2460m ²	■水災 ■震災 □土石流 □海嘯 □核災
112	官田區	臺南市官田區南廊里活動中心	李清林	06-5791118	南廊里	南廊 65 號之 2	南廊里	50	50	0	254m ²	0	■水災 □震災 □土石流 □海嘯

ID	區別	收容所名稱	管理人	辦公室電話	收容所里別	地址	服務里別	最大容納人數 (/人)	容納人數 (/人)		可收容面積 (提報最大數/m ²)		可支援收容 災害類型
									室內	室外	室內	室外	
													<input type="checkbox"/> 核災
113	官田區	臺南市官田區體育公園	黃一賢	06-5791118	隆田里	三民路 25 號	官田區全區	250	0	250	0	1056m ²	<input type="checkbox"/> 水災 <input checked="" type="checkbox"/> 震災 <input type="checkbox"/> 土石流 <input type="checkbox"/> 海嘯 <input type="checkbox"/> 核災
114	大內區	臺南市大內區大內國小	李英昭	06-5761007	大內里	大內 63 號	大內里、內江里、內郭里、石城里、石林里、石湖里	230	120	110	1785	330	<input checked="" type="checkbox"/> 水災 <input checked="" type="checkbox"/> 震災 <input type="checkbox"/> 土石流 <input type="checkbox"/> 海嘯 <input type="checkbox"/> 核災
115	大內區	臺南市大內區環湖社區活動中心	鄭燦彬	06-5760165	環湖里	環湖 56 號	環湖里	65	50	15	226	15	<input checked="" type="checkbox"/> 水災 <input checked="" type="checkbox"/> 震災 <input type="checkbox"/> 土石流 <input type="checkbox"/> 海嘯 <input type="checkbox"/> 核災
116	大內區	臺南市大內區頭社社區活動中心	李旺憲	06-5763882	頭社里	頭社 10-1 號	頭社里	35	20	15	96	30	<input checked="" type="checkbox"/> 水災 <input checked="" type="checkbox"/> 震災 <input type="checkbox"/> 土石流 <input type="checkbox"/> 海嘯 <input type="checkbox"/> 核災
117	大內區	臺南市大內區曲溪社區活動中心	王淳木藝	06-5765072	曲溪里	曲溪 51-2 號	曲溪里	25	15	10	168	20	<input checked="" type="checkbox"/> 水災 <input checked="" type="checkbox"/> 震災 <input type="checkbox"/> 土石流 <input type="checkbox"/> 海嘯 <input type="checkbox"/> 核災
118	大內區	臺南市大內區二溪社區活動中心	楊春木	06-5763779	二溪里	二溪 198-1 號	二溪里	40	30	10	137	20	<input checked="" type="checkbox"/> 水災 <input checked="" type="checkbox"/> 震災 <input type="checkbox"/> 土石流 <input type="checkbox"/> 海嘯 <input type="checkbox"/> 核災

ID	區別	收容所名稱	管理人	辦公室電話	收容所里別	地址	服務里別	最大容納人數 (/人)	容納人數 (/人)		可收容面積 (提報最大數/m ²)		可支援收容 災害類型
									室內	室外	室內	室外	
119	大內區	臺南市大內區大內國中	李世昌	06-5761010	內江里	內江 319-1 號	全區	800	0	800	600	9274	<input type="checkbox"/> 水災 <input checked="" type="checkbox"/> 震災 <input type="checkbox"/> 土石流 <input type="checkbox"/> 海嘯 <input type="checkbox"/> 核災
120	大內區	臺南市大內區石子瀨社區活動中心	曾博揚	06-5761341	石城里	石城 114-66 號	大內里、內江里、內郭里、石湖里、石林里、石城里	20	20	0	803	60	<input type="checkbox"/> 水災 <input checked="" type="checkbox"/> 震災 <input type="checkbox"/> 土石流 <input type="checkbox"/> 海嘯 <input type="checkbox"/> 核災
121	佳里區	臺南市佳里區佳里國小	陳春蓮主任	06-7222031#731	安西里	15 鄰公園路 445 號	安西里	1750	550	1200	1650	3600	<input checked="" type="checkbox"/> 水災 <input checked="" type="checkbox"/> 震災 <input type="checkbox"/> 土石流 <input type="checkbox"/> 海嘯 <input type="checkbox"/> 核災
122	佳里區	臺南市佳里區仁愛國小	鄭志勇組長	06-7222227#831	鎮山里	13 鄰仁愛路 307 號	鎮山里	1700	500	1200	1500	3600	<input checked="" type="checkbox"/> 水災 <input checked="" type="checkbox"/> 震災 <input type="checkbox"/> 土石流 <input type="checkbox"/> 海嘯 <input type="checkbox"/> 核災
123	佳里區	臺南市佳里區信義國小	周倍甲主任	06-7211918#102	忠仁里	11 鄰信義一街 336 號	忠仁里、東寧里	1200	0	1200	1500	3600	<input type="checkbox"/> 水災 <input checked="" type="checkbox"/> 震災 <input type="checkbox"/> 土石流 <input type="checkbox"/> 海嘯 <input type="checkbox"/> 核災
124	佳里區	臺南市佳里區子龍國小	邱筱芸主任	06-7262913#13	子龍里	14 鄰潭墘 5 號	子龍里、民安里	1680	480	1200	1440	3600	<input checked="" type="checkbox"/> 水災 <input checked="" type="checkbox"/> 震災 <input type="checkbox"/> 土石流 <input type="checkbox"/> 海嘯 <input type="checkbox"/> 核災
125	佳里區	臺南市佳里區佳興國小	陳美玲	06-7260311#201	佳化里	13 鄰佳里興	佳化里、佳興	1440	240	1200	720	3600	<input checked="" type="checkbox"/> 水災 <input checked="" type="checkbox"/> 震災

ID	區別	收容所名稱	管理人	辦公室電話	收容所里別	地址	服務里別	最大容納人數 (/人)	容納人數 (/人)		可收容面積 (提報最大數/m ²)		可支援收容 災害類型
									室內	室外	室內	室外	
			主任			214 號	里、營溪里						<input type="checkbox"/> 土石流 <input type="checkbox"/> 海嘯 <input type="checkbox"/> 核災
126	佳里區	臺南市佳里區延平國小	楊昇憲 主任	06-7222331#803	下營里	15 鄰頂廊 136 號	海澄里、下營 里	1200	0	1200	1050	3600	<input type="checkbox"/> 水災 <input checked="" type="checkbox"/> 震災 <input type="checkbox"/> 土石流 <input type="checkbox"/> 海嘯 <input type="checkbox"/> 核災
127	佳里區	臺南市佳里區通興國小	蔡慶南 主任	06-7873531#213	塭內里	14 鄰埔頂 5-1 號	塭內里	1200	0	1200	600	3600	<input type="checkbox"/> 水災 <input checked="" type="checkbox"/> 震災 <input type="checkbox"/> 土石流 <input type="checkbox"/> 海嘯 <input type="checkbox"/> 核災
128	佳里區	臺南市佳里區塭內國小	黃宇男 主任	06-7891054#12	塭內里	3 鄰塭子內 40 號	塭內里	1200	0	1200		3600	<input type="checkbox"/> 水災 <input checked="" type="checkbox"/> 震災 <input type="checkbox"/> 土石流 <input type="checkbox"/> 海嘯 <input type="checkbox"/> 核災
129	佳里區	臺南市佳里區佳里國中	陳青青 組長	06-7222244#218	南勢里	16 鄰安南路 523 號	全區	3600	2000	1600	6000	4800	<input checked="" type="checkbox"/> 水災 <input checked="" type="checkbox"/> 震災 <input type="checkbox"/> 土石流 <input type="checkbox"/> 海嘯 <input type="checkbox"/> 核災
130	佳里區	臺南市佳里區佳興國中	王建民 主任	06-7260291#15	民安里	10 鄰新宅 34 號 之 1	佳化里、民安 里	1600	0	1600	1050	4800	<input type="checkbox"/> 水災 <input checked="" type="checkbox"/> 震災 <input type="checkbox"/> 土石流 <input type="checkbox"/> 海嘯 <input type="checkbox"/> 核災
131	佳里區	臺南市佳里區北門農工	曹漂洋 庶務組 長	06-7261713#231	六安里	9 鄰六安 117 號	全區	2470	470	2000	1410	6000	<input checked="" type="checkbox"/> 水災 <input checked="" type="checkbox"/> 震災 <input type="checkbox"/> 土石流 <input type="checkbox"/> 海嘯 <input type="checkbox"/> 核災

ID	區別	收容所名稱	管理人	辦公室電話	收容所里別	地址	服務里別	最大容納人數 (/人)	容納人數 (/人)		可收容面積 (提報最大數/m ²)		可支援收容 災害類型
									室內	室外	室內	室外	
132	佳里區	臺南市佳里區北門高中	羅柏甦 幹事	06-7222150#206	六安里	15 鄰六安 269 號	全區	2460	460	2000	1380	6000	■水災 ■震災 □土石流 □海嘯 □核災
133	佳里區	臺南市佳里區蚶寮社區 活動中心	黃錦成 里長	06-7892305	塹內里	20 鄰蚶寮 51-1 號	塹內里	550	250	300	750	900	■水災 ■震災 □土石流 □海嘯 □核災
134	佳里區	臺南市佳里區公所	曾明興	06-7222127#221	六安里	18 鄰忠孝路 5 號	全區	30	30	0	300		■水災 □震災 □土石流 □海嘯 □核災
135	佳里區	臺南市佳里區溪州社區 活動中心	莊榮堯 里長	06-7261119	營溪里	6 鄰溪州 2-1 號	營溪里	100	100	0	300	600	■水災 □震災 □土石流 □海嘯 □核災
136	佳里區	臺南市佳里區興化社區 活動中心	楊江進 里長	06-7260873	佳興里	7 鄰佳里興 545-11 號	佳興里	350	200	150	600	450	■水災 ■震災 □土石流 □海嘯 □核災
137	佳里區	臺南市佳里區六里活動 中心	謝斐穎	06-7210675	東寧里	7 鄰佳東路 327 巷 20 號	全區	200	200	0	600	600	■水災 □震災 □土石流 □海嘯 □核災
138	佳里區	臺南市佳里區佳福寺	莊秋郎	06-7263011	營溪里	5 鄰營頂 102 號	營溪里	300	0	300	400	1985	□水災 ■震災 □土石流 □海嘯

ID	區別	收容所名稱	管理人	辦公室電話	收容所里別	地址	服務里別	最大容納人數 (/人)	容納人數 (/人)		可收容面積 (提報最大數/m ²)		可支援收容 災害類型
									室內	室外	室內	室外	
													<input type="checkbox"/> 核災
139	學甲區	臺南市學甲區公所	陳信井	06-7832100#152	仁得里	華宗路 313 號	仁得里、宅港里	150	150	0	463		<input checked="" type="checkbox"/> 水災 <input checked="" type="checkbox"/> 震災 <input type="checkbox"/> 土石流 <input type="checkbox"/> 海嘯 <input type="checkbox"/> 核災
140	學甲區	臺南市學甲區慈福里活動中心	李新進	06-7821803	慈福里	民生路 1 號	慈福里	60	60	0	180		<input checked="" type="checkbox"/> 水災 <input type="checkbox"/> 震災 <input type="checkbox"/> 土石流 <input type="checkbox"/> 海嘯 <input type="checkbox"/> 核災
141	學甲區	臺南市溪北區嬰幼兒發展中心	蔡世傑	06-7830456	新達里	華宗路 517 號	大灣里	60	60	0	210		<input checked="" type="checkbox"/> 水災 <input checked="" type="checkbox"/> 震災 <input type="checkbox"/> 土石流 <input type="checkbox"/> 海嘯 <input type="checkbox"/> 核災
142	學甲區	臺南市立學甲國中	馮銘慶	06-7832128	新達里	華宗路 570 號	平和里及明宜里	3000	500	2500	1983	7733	<input type="checkbox"/> 水災 <input checked="" type="checkbox"/> 震災 <input type="checkbox"/> 土石流 <input type="checkbox"/> 海嘯 <input type="checkbox"/> 核災
143	學甲區	臺南市學甲區東陽國小活動中心	蔡淑芬	06-7833322	慈福里	華宗路 260 號	新達里、新榮里、豐和里	500	300	200	1781.41	3096	<input checked="" type="checkbox"/> 水災 <input checked="" type="checkbox"/> 震災 <input type="checkbox"/> 土石流 <input type="checkbox"/> 海嘯 <input type="checkbox"/> 核災
144	學甲區	臺南市學甲區學甲國小體育館	陳玲琴	06-7833220	秀昌里	一秀 30 號	秀昌里	300	300	0	1917.96		<input checked="" type="checkbox"/> 水災 <input type="checkbox"/> 震災 <input type="checkbox"/> 土石流 <input type="checkbox"/> 海嘯 <input type="checkbox"/> 核災
145	學甲區	臺南市學甲區中洲國小	黃文信	06-7833214	光華里	中洲 645 號	中洲里、光華	350	150	200	495	3096	<input checked="" type="checkbox"/> 水災 <input checked="" type="checkbox"/> 震災

ID	區別	收容所名稱	管理人	辦公室電話	收容所里別	地址	服務里別	最大容納人數 (/人)	容納人數 (/人)		可收容面積 (提報最大數/m ²)		可支援收容 災害類型
									室內	室外	室內	室外	
		禮堂					里						<input type="checkbox"/> 土石流 <input type="checkbox"/> 海嘯 <input type="checkbox"/> 核災
146	學甲區	學甲區綜合體育館	吳桂芬	7832100#126	仁得里	建國路 37-7 號	大灣里、三慶里、明宜里	350	350	0	1054		<input checked="" type="checkbox"/> 水災 <input type="checkbox"/> 震災 <input type="checkbox"/> 土石流 <input type="checkbox"/> 海嘯 <input type="checkbox"/> 核災
147	西港區	臺南市西港區慶安社區活動中心	吳明欽	06-7955872	慶安里	新興街 107 巷 32 號	慶安里、西港里、南海里	600	300	300	1173	2707	<input checked="" type="checkbox"/> 水災 <input checked="" type="checkbox"/> 震災 <input type="checkbox"/> 土石流 <input type="checkbox"/> 海嘯 <input type="checkbox"/> 核災
148	西港區	臺南市西港區老人文康活動中心	謝淑麗	06-7961482	營西里	後營 1-2 號	營西里、後營里、樣林里	460	280	180	1121	745	<input checked="" type="checkbox"/> 水災 <input checked="" type="checkbox"/> 震災 <input type="checkbox"/> 土石流 <input type="checkbox"/> 海嘯 <input type="checkbox"/> 核災
149	西港區	臺南市西港區圖書館	江雨柔	06-7951840	西港里	中山路 370 號	西港里	210	210	0	1073	0	<input checked="" type="checkbox"/> 水災 <input type="checkbox"/> 震災 <input type="checkbox"/> 土石流 <input type="checkbox"/> 海嘯 <input type="checkbox"/> 核災
150	西港區	臺南市西港區後營國小金砂分校	吳鴻俊	06-7221655#11	金砂里	砂凹子 10-1 號	金砂里	160	30	130	150	1300	<input checked="" type="checkbox"/> 水災 <input checked="" type="checkbox"/> 震災 <input type="checkbox"/> 土石流 <input type="checkbox"/> 海嘯 <input type="checkbox"/> 核災
151	西港區	私立港明中學	林毓杰	06-7952025#19	南海里	慶安路 229 號	南海里	150	150	0	746		<input checked="" type="checkbox"/> 水災 <input type="checkbox"/> 震災 <input type="checkbox"/> 土石流 <input type="checkbox"/> 海嘯 <input type="checkbox"/> 核災

ID	區別	收容所名稱	管理人	辦公室電話	收容所里別	地址	服務里別	最大容納人數 (/人)	容納人數 (/人)		可收容面積 (提報最大數/m ²)		可支援收容 災害類型
									室內	室外	室內	室外	
152	西港區	臺南市西港區成功國小	許展昌	06-7952204#2830	竹林里	大竹林 11 號	竹林里、劉厝里、永樂里、新復里	650	450	200	2276	2000	■水災 ■震災 □土石流 □海嘯 □核災
153	西港區	臺南市西港區西港國中	蘇靖萍	06-7952071#115	西港里	文化路 41 號	西港里、港東里、槎林里	180	180	0	913	0	■水災 □震災 □土石流 □海嘯 □核災
154	西港區	臺南市西港區新復里活動中心	黃國文	06-7950604	新復里	溪埔寮 19-9 號	新復里	160	40	120	243	1182	■水災 ■震災 □土石流 □海嘯 □核災
155	七股區	臺南市七股區七股國小	陳智揚	06-7872076	大埕里	大埕 395 號	大埕里	70	70	0	450		■水災 ■震災 □土石流 ■海嘯 □核災
156	七股區	臺南市七股區義合里多功能活動中心	黃文乾	06-7891113	義合里	義合 72 之 2 號	義合里	70	70	0	420		■水災 ■震災 □土石流 □海嘯 □核災
157	七股區	臺南市七股區永吉里多功能活動中心	莊弘松	06-7880024	永吉里	永吉 16-8 號	永吉里	20	20	0	120		■水災 □震災 □土石流 □海嘯 □核災
158	七股區	臺南市七股區篤加社區活動中心	邱炳貴	06-7873772	篤加里	篤加 47-7 號	篤加里	120	120	0	720		■水災 □震災 □土石流 □海嘯

ID	區別	收容所名稱	管理人	辦公室電話	收容所里別	地址	服務里別	最大容納人數 (/人)	容納人數 (/人)		可收容面積 (提報最大數/m ²)		可支援收容 災害類型
									室內	室外	室內	室外	
													<input type="checkbox"/> 核災
159	七股區	臺南市七股區竹港社區活動中心	張靜堯	06-7891110	竹橋里	竹港 52-19 號	竹橋里	40	40	0	230		<input checked="" type="checkbox"/> 水災 <input type="checkbox"/> 震災 <input type="checkbox"/> 土石流 <input type="checkbox"/> 海嘯 <input type="checkbox"/> 核災
160	七股區	臺南市七股區竹橋里多功能活動中心	張靜堯	06-7891110	竹橋里	竹橋 33-1 號	竹橋里	70	70	0	410		<input checked="" type="checkbox"/> 水災 <input type="checkbox"/> 震災 <input type="checkbox"/> 土石流 <input checked="" type="checkbox"/> 海嘯 <input type="checkbox"/> 核災
161	七股區	臺南市七股區鹽埕社區活動中心	謝勝江	06-7800174	鹽埕里	鹽埕 165-1 號	鹽埕里	70	70	0	420		<input checked="" type="checkbox"/> 水災 <input checked="" type="checkbox"/> 震災 <input type="checkbox"/> 土石流 <input type="checkbox"/> 海嘯 <input type="checkbox"/> 核災
162	七股區	臺南市七股區十份里漁民活動中心	張水金	06-7880746	十份里	十份 24-28 號	十份里	50	50	0	290		<input checked="" type="checkbox"/> 水災 <input type="checkbox"/> 震災 <input type="checkbox"/> 土石流 <input type="checkbox"/> 海嘯 <input type="checkbox"/> 核災
163	七股區	臺南市七股區糠榔里多功能活動中心	黃文乾	06-7891113	義合里	糠榔 42-1 號	義合里	70	70	0	420		<input checked="" type="checkbox"/> 水災 <input type="checkbox"/> 震災 <input type="checkbox"/> 土石流 <input type="checkbox"/> 海嘯 <input type="checkbox"/> 核災
164	七股區	臺南市七股區溪南里漁民活動中心	黃榮輝	06-7872074	溪南里	溪南 28 號	溪南里	70	70	0	420		<input checked="" type="checkbox"/> 水災 <input type="checkbox"/> 震災 <input type="checkbox"/> 土石流 <input type="checkbox"/> 海嘯 <input type="checkbox"/> 核災
165	七股區	臺南市七股區龍山里漁	王文財	06-7872072	龍山里	龍山 211-33 號	龍山里	160	160	0	980		<input checked="" type="checkbox"/> 水災 <input checked="" type="checkbox"/> 震災

ID	區別	收容所名稱	管理人	辦公室電話	收容所里別	地址	服務里別	最大容納人數 (/人)	容納人數 (/人)		可收容面積 (提報最大數/m ²)		可支援收容 災害類型
									室內	室外	室內	室外	
		民活動中心											<input type="checkbox"/> 土石流 <input checked="" type="checkbox"/> 海嘯 <input type="checkbox"/> 核災
166	七股區	臺南市七股區大潭里漁民活動中心	陳中正	06-7941118	大潭里	台潭 28-6 號	大潭里	100	100	0	600		<input checked="" type="checkbox"/> 水災 <input checked="" type="checkbox"/> 震災 <input type="checkbox"/> 土石流 <input type="checkbox"/> 海嘯 <input type="checkbox"/> 核災
167	七股區	臺南市七股區玉成社區活動中心	陳國慶	06-7872075	玉成里	玉成 17 號	玉成里	20	20	0	135		<input checked="" type="checkbox"/> 水災 <input type="checkbox"/> 震災 <input type="checkbox"/> 土石流 <input type="checkbox"/> 海嘯 <input type="checkbox"/> 核災
168	七股區	臺南市七股區大埕里漁民活動中心	陳清文	06-7872414	大埕里	大埕 271-1 號	大埕里	60	60	0	385		<input checked="" type="checkbox"/> 水災 <input checked="" type="checkbox"/> 震災 <input type="checkbox"/> 土石流 <input type="checkbox"/> 海嘯 <input type="checkbox"/> 核災
169	七股區	臺南市七股區後港社區活動中心	蘇龍標	06-7943168	後港里	港西 11-5 號	後港里	30	30	0	180		<input checked="" type="checkbox"/> 水災 <input type="checkbox"/> 震災 <input type="checkbox"/> 土石流 <input type="checkbox"/> 海嘯 <input type="checkbox"/> 核災
170	七股區	臺南市七股區大寮社區活動中心	陳清文	06-7872414	大寮里	大寮 36-12 號	大埕里	70	70	0	430		<input checked="" type="checkbox"/> 水災 <input type="checkbox"/> 震災 <input type="checkbox"/> 土石流 <input type="checkbox"/> 海嘯 <input type="checkbox"/> 核災
171	七股區	臺南市七股區頂山里漁民活動中心	陳博靜	06-7800068	頂山里	頂山 144-3 號	頂山里	60	60	0	370		<input checked="" type="checkbox"/> 水災 <input type="checkbox"/> 震災 <input type="checkbox"/> 土石流 <input type="checkbox"/> 海嘯 <input type="checkbox"/> 核災

ID	區別	收容所名稱	管理人	辦公室電話	收容所里別	地址	服務里別	最大容納人數 (/人)	容納人數 (/人)		可收容面積 (提報最大數/m ²)		可支援收容 災害類型
									室內	室外	室內	室外	
172	七股區	臺南市七股區中寮社區活動中心	許全田	06-7800071	中寮里	中寮 63-2 號	中寮里	160	160	0	1000	<input checked="" type="checkbox"/> 水災 <input type="checkbox"/> 震災 <input type="checkbox"/> 土石流 <input type="checkbox"/> 海嘯 <input type="checkbox"/> 核災	
173	七股區	臺南市七股區城內里活動中心	蘇龍標	06-7943168	後港里	城內 16-3 號	後港里	50	50	0	320	<input checked="" type="checkbox"/> 水災 <input checked="" type="checkbox"/> 震災 <input type="checkbox"/> 土石流 <input type="checkbox"/> 海嘯 <input type="checkbox"/> 核災	
174	七股區	臺南市七股區七股社區活動中心	黃進士	06-7874227	七股里	七股 103-1 號	七股里	25	25	0	150	<input checked="" type="checkbox"/> 水災 <input type="checkbox"/> 震災 <input type="checkbox"/> 土石流 <input type="checkbox"/> 海嘯 <input type="checkbox"/> 核災	
175	七股區	臺南市七股區三股社區活動中心	黃仙立	06-7880745	三股里	三股 39 號	三股里	30	30	0	185	<input checked="" type="checkbox"/> 水災 <input type="checkbox"/> 震災 <input type="checkbox"/> 土石流 <input type="checkbox"/> 海嘯 <input type="checkbox"/> 核災	
176	七股區	臺南市七股區樹林社區活動中心	黃寶田	06-7891009	樹林里	樹林 5-8 號	樹林里及看坪里	70	70	0	420	<input checked="" type="checkbox"/> 水災 <input checked="" type="checkbox"/> 震災 <input type="checkbox"/> 土石流 <input type="checkbox"/> 海嘯 <input type="checkbox"/> 核災	
177	七股區	行政院國軍退除役官兵輔導委員會佳里榮譽國民之家	白永成	06-7880664	三股里	三股 147 號	三股里	21	21	0	120	<input checked="" type="checkbox"/> 水災 <input checked="" type="checkbox"/> 震災 <input type="checkbox"/> 土石流 <input type="checkbox"/> 海嘯 <input type="checkbox"/> 核災	
178	七股區	臺南市七股區西寮社區活動中心	陳銀謀	06-7800262	西寮里	西寮 1-3 號	西寮里	160	160	0	950	<input checked="" type="checkbox"/> 水災 <input type="checkbox"/> 震災 <input type="checkbox"/> 土石流 <input type="checkbox"/> 海嘯	

ID	區別	收容所名稱	管理人	辦公室電話	收容所里別	地址	服務里別	最大容納人數 (/人)	容納人數 (/人)		可收容面積 (提報最大數/m ²)		可支援收容 災害類型
									室內	室外	室內	室外	
													<input type="checkbox"/> 核災
179	七股區	臺南市七股區私立昭明國中	李婷	06-7872053	大埕里	大埕 315 號	大埕里	170	170	0	1050		<input checked="" type="checkbox"/> 水災 <input checked="" type="checkbox"/> 震災 <input type="checkbox"/> 土石流 <input type="checkbox"/> 海嘯 <input type="checkbox"/> 核災
180	七股區	臺南市七股區三股國小操場	許志彰	06-7880744	三股里	三股 100 號	三股里	300	0	300	0	3250	<input type="checkbox"/> 水災 <input checked="" type="checkbox"/> 震災 <input type="checkbox"/> 土石流 <input type="checkbox"/> 海嘯 <input type="checkbox"/> 核災
181	七股區	臺南市七股區樹林國小操場	李貞慧	06-7891031	樹林里	樹林 65-11 號	樹林里	100	0	100	0	2210	<input type="checkbox"/> 水災 <input checked="" type="checkbox"/> 震災 <input type="checkbox"/> 土石流 <input type="checkbox"/> 海嘯 <input type="checkbox"/> 核災
182	七股區	臺南市七股區後港國小操場	方婉真	06-7941305	大潭里	台潭 1 號	後港里	500	0	500	0	5400	<input type="checkbox"/> 水災 <input checked="" type="checkbox"/> 震災 <input type="checkbox"/> 土石流 <input type="checkbox"/> 海嘯 <input type="checkbox"/> 核災
183	七股區	臺南市七股區後港國中操場	李月華	06-7941357	大潭里	頂潭 93 號	後港里	500	0	500	0	5202	<input type="checkbox"/> 水災 <input checked="" type="checkbox"/> 震災 <input type="checkbox"/> 土石流 <input type="checkbox"/> 海嘯 <input type="checkbox"/> 核災
184	將軍區	老人文康活動中心	胡宇君	06-7944851	忠嘉里	忠興 180-50 號	忠嘉里、長榮里、西甲里、苓仔寮里、巷埔里、長沙	200	100	100	300	300	<input checked="" type="checkbox"/> 水災 <input checked="" type="checkbox"/> 震災 <input type="checkbox"/> 土石流 <input checked="" type="checkbox"/> 海嘯 <input type="checkbox"/> 核災

ID	區別	收容所名稱	管理人	辦公室電話	收容所里別	地址	服務里別	最大容納人數 (/人)	容納人數 (/人)		可收容面積 (提報最大數/m ²)		可支援收容 災害類型
									室內	室外	室內	室外	
							里、平沙里、 鯤鯨里、鯤溟 里、將軍里、 玉山里、廣山 里						
185	將軍區	漚汪國民小學	黃秋萍	06-7942012	長榮里	長榮 4 號	忠嘉里、長榮 里、西甲里	660	560	100	1680	300	■水災 ■震災 <input type="checkbox"/> 土石流 ■海嘯 <input type="checkbox"/> 核災
186	將軍區	苓和國民小學	李賀璞	06-7942031	苓仔寮 里	苓和 132 號	苓仔寮里、巷 埔里	300	200	100	600	300	■水災 ■震災 <input type="checkbox"/> 土石流 ■海嘯 <input type="checkbox"/> 核災
187	將軍區	將軍國民中學	郭奇鑫	06-7942042	忠嘉里	昌平 1-1 號	長沙里、平沙 里、鯤鯨里、 鯤溟里	500	400	100	1200	300	■水災 ■震災 <input type="checkbox"/> 土石流 ■海嘯 <input type="checkbox"/> 核災
188	將軍區	將軍國民小學	林錦杏	06-7942034	將軍里	將貴 58 號	將軍里、玉山 里、廣山里	300	200	100	600	300	■水災 ■震災 <input type="checkbox"/> 土石流 ■海嘯 <input type="checkbox"/> 核災
189	北門區	臺南市北門區南鯤鯓代 天府	侯志明	06-7863711	蚵寮里	蚵寮 976 號	錦湖里、雙春 里	600	600	0	3210		■水災 <input type="checkbox"/> 震災 <input type="checkbox"/> 土石流 ■海嘯 <input type="checkbox"/> 核災

ID	區別	收容所名稱	管理人	辦公室電話	收容所里別	地址	服務里別	最大容納人數 (/人)	容納人數 (/人)		可收容面積 (提報最大數/m ²)		可支援收容 災害類型
									室內	室外	室內	室外	
190	北門區	臺南市北門區公所	涂惠雯	06-7862001	北門里	舊埕 108 號	玉港里、文山里	50	50	0	162		■水災 ■震災 □土石流 ■海嘯 □核災
191	北門區	臺南市北門區北門國小	林晉毅	06-7862035	北門里	舊埕 3 號	三光里、慈安里	2350	850	1500	2550	4500	■水災 ■震災 □土石流 □海嘯 □核災
192	北門區	臺南市北門區蚵寮國小	陳柏宏	06-7863250	蚵寮里	蚵寮 791 號	蚵寮里、保吉里	600	100	500	459.56	2200	■水災 ■震災 □土石流 □海嘯 □核災
193	北門區	臺南市北門區老人文康活動中心	洪昇賢	06-7862001	北門里	舊埕 66 號	北門里、永隆里	100	100	0	373		■水災 ■震災 □土石流 □海嘯 □核災
194	新化區	臺南市新化區公所 3 樓展演廳	鄭誼課長	06-5905009#111	護國里	中山路 130 號	優先開設不分里	100	100	0	600		■水災 ■震災 □土石流 □海嘯 □核災
195	新化區	臺南市新化區體育公園	藍榮為課長	06-5905009	武安里	公園路 110 號	地震優先開設不分里	1000	0	1000		3000	□水災 ■震災 □土石流 □海嘯 □核災
196	新化區	臺南市新化區新化國中 大禮堂	楊長春 總務主	06-5902269#250	護國里	中興路 722 號	視需要開設不分里	500	500	0	1500		■水災 □震災 □土石流 □海嘯

ID	區別	收容所名稱	管理人	辦公室電話	收容所里別	地址	服務里別	最大容納人數 (/人)	容納人數 (/人)		可收容面積 (提報最大數/m ²)		可支援收容 災害類型
									室內	室外	室內	室外	
			任										<input type="checkbox"/> 核災
197	新化區	臺南市新化區大新國小 大禮堂	李榮茂 總務主任	06-5982953#703	啞口里	太平街 176 號	視需要開設不 分里	150	150	0	450		<input type="checkbox"/> 水災 <input checked="" type="checkbox"/> 震災 <input type="checkbox"/> 土石流 <input type="checkbox"/> 海嘯 <input type="checkbox"/> 核災
198	新化區	那拔羊林活動中心	李瑞 雄、黃 啟展里 長	0936980611	[廿那] 拔里	那拔林 329 號	那拔里、羊林 里視需要開設	110	110	0	379		<input checked="" type="checkbox"/> 水災 <input type="checkbox"/> 震災 <input type="checkbox"/> 土石流 <input type="checkbox"/> 海嘯 <input type="checkbox"/> 核災
199	新化區	新化區老人文康活動中 心	康爾恆 助理員	06-5905009 轉 702	東榮里	和平街 31 巷 10 號	視需要開設不 分里	100	100	0	330		<input checked="" type="checkbox"/> 水災 <input type="checkbox"/> 震災 <input type="checkbox"/> 土石流 <input type="checkbox"/> 海嘯 <input type="checkbox"/> 核災
200	新化區	臺南市新化區新化果菜 市場停車場	林士傑 總經理	06-5905908	護國里	中山路 130 號 旁	視地震需要開 設，不分里	150	0	150	450		<input type="checkbox"/> 水災 <input checked="" type="checkbox"/> 震災 <input type="checkbox"/> 土石流 <input type="checkbox"/> 海嘯 <input type="checkbox"/> 核災
201	新化區	臺南市新化區啞口順天 宮	高對管 理人/梁 協勝總 務組長	06-5987872	啞口里	啞口 142 號之 26	視地震需要開 設，不分里	200	0	200	600		<input type="checkbox"/> 水災 <input checked="" type="checkbox"/> 震災 <input type="checkbox"/> 土石流 <input type="checkbox"/> 海嘯 <input type="checkbox"/> 核災
202	新化區	臺南市新化區保生大帝 廟	林志聰 主委	06-5987996	豐榮里	洋子 127 號	視地震需要開 設，不分里	150	0	150	450		<input type="checkbox"/> 水災 <input checked="" type="checkbox"/> 震災 <input type="checkbox"/> 土石流 <input type="checkbox"/> 海嘯

ID	區別	收容所名稱	管理人	辦公室電話	收容所里別	地址	服務里別	最大容納人數 (/人)	容納人數 (/人)		可收容面積 (提報最大數/m ²)		可支援收容 災害類型
									室內	室外	室內	室外	
													<input type="checkbox"/> 核災
203	新化區	臺南市新化區接天寺	鍾明華 會計主任	06-5911764	羊林里	那拔林 500 號	視需要時開設 不分里	400	0	400		1200	<input type="checkbox"/> 水災 <input checked="" type="checkbox"/> 震災 <input type="checkbox"/> 土石流 <input type="checkbox"/> 海嘯 <input type="checkbox"/> 核災
204	新化區	臺南市新化區新化高中 新民館	黃昆銘 庶務組 長	06-5982065#4002	太平里	忠孝路 2 號	視需要時開設 不分里	1000	1000	0	3000		<input checked="" type="checkbox"/> 水災 <input type="checkbox"/> 震災 <input type="checkbox"/> 土石流 <input type="checkbox"/> 海嘯 <input type="checkbox"/> 核災
205	新化區	臺南市新化區那拔國小 操場	黃信穎 總務主 任	06-5911591#73	[廿那] 拔里	那拔 54 號	視地震需要開 設，不分里	300	0	300		900	<input type="checkbox"/> 水災 <input checked="" type="checkbox"/> 震災 <input type="checkbox"/> 土石流 <input type="checkbox"/> 海嘯 <input type="checkbox"/> 核災
206	新化區	新化區聯合活動中心	李朝勝 里長	06-5905356	太平里	民生路 269 號	視需要開設不 分里	290	290	0	980		<input checked="" type="checkbox"/> 水災 <input checked="" type="checkbox"/> 震災 <input type="checkbox"/> 土石流 <input type="checkbox"/> 海嘯 <input type="checkbox"/> 核災
207	善化區	臺南市善化區文康育樂 中心	李瑞仁	06-5812454	文正里	進學路 150 號	全區	560	360	200	1116	1080	<input checked="" type="checkbox"/> 水災 <input checked="" type="checkbox"/> 震災 <input type="checkbox"/> 土石流 <input type="checkbox"/> 海嘯 <input type="checkbox"/> 核災
208	善化區	臺南市善化區善化國小	蘇義翔	06-5817020	文正里	進學路 63 號	全區	400	200	200	600	600	<input checked="" type="checkbox"/> 水災 <input checked="" type="checkbox"/> 震災 <input type="checkbox"/> 土石流 <input type="checkbox"/> 海嘯 <input type="checkbox"/> 核災
209	善化區	臺南市善化區陽明國小	蘇昱瑋	06-5817165	胡家里	胡厝寮 300 號	胡家里、胡厝	400	200	200	600	600	<input checked="" type="checkbox"/> 水災 <input checked="" type="checkbox"/> 震災

ID	區別	收容所名稱	管理人	辦公室電話	收容所里別	地址	服務里別	最大容納人數 (/人)	容納人數 (/人)		可收容面積 (提報最大數/m ²)		可支援收容 災害類型
									室內	室外	室內	室外	
							里						<input type="checkbox"/> 土石流 <input type="checkbox"/> 海嘯 <input type="checkbox"/> 核災
210	善化區	臺南市善化區大同國小	王瓊秋	06-5837352	六德里	六分寮 200 號	東昌里、東隆里	500	300	200	1258	600	<input checked="" type="checkbox"/> 水災 <input checked="" type="checkbox"/> 震災 <input type="checkbox"/> 土石流 <input type="checkbox"/> 海嘯 <input type="checkbox"/> 核災
211	善化區	臺南市善化區小新國小	吳忠泰	06-5837019	小新里	小新營 79 號	小新里	360	160	200	480	600	<input checked="" type="checkbox"/> 水災 <input checked="" type="checkbox"/> 震災 <input type="checkbox"/> 土石流 <input type="checkbox"/> 海嘯 <input type="checkbox"/> 核災
212	善化區	臺南市善化區田寮里活動中心	余岱錡	06-5838449	田寮里	15 鄰六分寮 168 之 9 號	六分里、田寮里	300	200	100	1175	300	<input checked="" type="checkbox"/> 水災 <input checked="" type="checkbox"/> 震災 <input type="checkbox"/> 土石流 <input type="checkbox"/> 海嘯 <input type="checkbox"/> 核災
213	善化區	臺南市善化區茄拔國小	蘇志彬	06-5837031	嘉北里	茄拔 280 號	嘉南里、嘉北里	350	150	200	2942	600	<input checked="" type="checkbox"/> 水災 <input checked="" type="checkbox"/> 震災 <input type="checkbox"/> 土石流 <input type="checkbox"/> 海嘯 <input type="checkbox"/> 核災
214	善化區	臺南市善化區大成國小	謝旭明	06-5837520	坐駕里	大成路 385 號	全區	420	220	200	739	600	<input checked="" type="checkbox"/> 水災 <input checked="" type="checkbox"/> 震災 <input type="checkbox"/> 土石流 <input type="checkbox"/> 海嘯 <input type="checkbox"/> 核災
215	善化區	臺南市善化區牛庄里活動中心	林宛郁	06-5838346	牛庄里	牛庄 138 號	牛庄里	170	100	70	384	210	<input checked="" type="checkbox"/> 水災 <input checked="" type="checkbox"/> 震災 <input type="checkbox"/> 土石流 <input type="checkbox"/> 海嘯 <input type="checkbox"/> 核災

ID	區別	收容所名稱	管理人	辦公室電話	收容所里別	地址	服務里別	最大容納人數 (/人)	容納人數 (/人)		可收容面積 (提報最大數/m ²)		可支援收容 災害類型
									室內	室外	室內	室外	
216	善化區	臺南市善化區六德里活動中心	余岱錡	06-5838753	六德里	六分寮 227 之 1 號	六德里	140	100	40	454	120	■水災 ■震災 □土石流 □海嘯 □核災
217	善化區	臺南市善化區小新社區活動中心	張雅蘭	06-5837154	小新里	小新 113 號之 24	小新里	100	100	0	510	0	■水災 □震災 □土石流 □海嘯 □核災
218	善化區	臺南市善化區善化國中	吳雪華	06-5817043	溪美里	溪尾 656 號	文昌里	1100	200	900	608	2700	■水災 ■震災 □土石流 □海嘯 □核災
219	善化區	臺南市善化區文正社區活動中心	王姿靜	06-5815009	文正里	文正路 25 巷 18 號	文正里	170	170	0	529	0	■水災 □震災 □土石流 □海嘯 □核災
220	善化區	臺南市善化區老人文康活動中心	蘇慧宜	06-5836067	嘉北里	茄拔 271 號	嘉北里、嘉南里	440	400	40	1312	120	■水災 ■震災 □土石流 □海嘯 □核災
221	新市區	臺南市新市區文康育樂中心	謝雪蓮	06-5898318	新和里	忠孝街 189 號	永就里、新和里	100	100	0	483	0	■水災 ■震災 □土石流 □海嘯 □核災
222	新市區	臺南市新市區老人文康活動中心	魏千富	06-5996583	社內里	社內 91-22 號	社內里、大洲里	410	410	0	1297	0	■水災 □震災 □土石流 □海嘯

ID	區別	收容所名稱	管理人	辦公室電話	收容所里別	地址	服務里別	最大容納人數 (/人)	容納人數 (/人)		可收容面積 (提報最大數/m ²)		可支援收容 災害類型
									室內	室外	室內	室外	
													<input type="checkbox"/> 核災
223	新市區	臺南市新市區新市國小學生活動中心	蘇首銘	06-5992895#831	新市里	中興街1號	三舍里、豐華里	300	300	0	912	0	<input checked="" type="checkbox"/> 水災 <input type="checkbox"/> 震災 <input type="checkbox"/> 土石流 <input type="checkbox"/> 海嘯 <input type="checkbox"/> 核災
224	新市區	臺南市新市區新市國中育樂堂	盧雪紅	06-5991420#6001	港墘里	民族路76號	大營里、港墘里	500	500	0	2204	0	<input checked="" type="checkbox"/> 水災 <input type="checkbox"/> 震災 <input type="checkbox"/> 土石流 <input type="checkbox"/> 海嘯 <input type="checkbox"/> 核災
225	新市區	臺南市新市區公所三樓大禮堂	盧家倫	06-5994711#280	新市里	中興街12號	新市里	100	100	0	303	0	<input checked="" type="checkbox"/> 水災 <input checked="" type="checkbox"/> 震災 <input type="checkbox"/> 土石流 <input type="checkbox"/> 海嘯 <input type="checkbox"/> 核災
226	新市區	臺南市新市區大社國小育賢三樓(學生活動中心)	宋政賢	06-5991593#805	大社里	大社39號	大社里、潭頂里	300	300	0	1130	0	<input checked="" type="checkbox"/> 水災 <input type="checkbox"/> 震災 <input type="checkbox"/> 土石流 <input type="checkbox"/> 海嘯 <input type="checkbox"/> 核災
227	新市區	臺南市新市區新市國中操場	盧雪紅	06-5991420#6001	港墘里	民族路76號	視災情因應調整	2000	0	2000	0	7165	<input type="checkbox"/> 水災 <input checked="" type="checkbox"/> 震災 <input type="checkbox"/> 土石流 <input type="checkbox"/> 海嘯 <input type="checkbox"/> 核災
228	安定區	臺南市安定區公所	林櫻芳	06-5921116	安定里	安定59號	全區(蘇林、蘇厝里優先收容)	50	50	0	425	0	<input checked="" type="checkbox"/> 水災 <input type="checkbox"/> 震災 <input type="checkbox"/> 土石流 <input type="checkbox"/> 海嘯 <input type="checkbox"/> 核災
229	安定區	臺南市安定區海寮社區	方燦堂	06-5930919	海寮里	海寮15之3號	海寮里、港口	200	200	0	988	0	<input checked="" type="checkbox"/> 水災 <input type="checkbox"/> 震災

ID	區別	收容所名稱	管理人	辦公室電話	收容所里別	地址	服務里別	最大容納人數 (/人)	容納人數 (/人)		可收容面積 (提報最大數/m ²)		可支援收容 災害類型
									室內	室外	室內	室外	
		活動中心					里、新吉里。						<input type="checkbox"/> 土石流 <input type="checkbox"/> 海嘯 <input type="checkbox"/> 核災
230	安定區	臺南市安定區老人文康活動中心	陳瓊花	06-5923876	安定里	安定 131 之 1 號	安定里、安加里、港尾里	50	50	0	198	0	<input checked="" type="checkbox"/> 水災 <input type="checkbox"/> 震災 <input type="checkbox"/> 土石流 <input type="checkbox"/> 海嘯 <input type="checkbox"/> 核災
231	安定區	臺南市安定區南安社區活動中心	王國如	06-5921202	南安里	油車 1 號	文科里	50	50	0	187	0	<input checked="" type="checkbox"/> 水災 <input type="checkbox"/> 震災 <input type="checkbox"/> 土石流 <input type="checkbox"/> 海嘯 <input type="checkbox"/> 核災
232	安定區	臺南市安定區大同社區活動中心	葉進丁	06-5931480	大同里	大同 81 號	嘉同里、港南里、中沙里、中榮里。	100	100	0	442	0	<input checked="" type="checkbox"/> 水災 <input type="checkbox"/> 震災 <input type="checkbox"/> 土石流 <input type="checkbox"/> 海嘯 <input type="checkbox"/> 核災
233	安定區	臺南市安定區安定國中	陳慧如	06-5922003	安加里	安加 262-1 號	臨時備用場所	100	100	0	1944	0	<input checked="" type="checkbox"/> 水災 <input checked="" type="checkbox"/> 震災 <input type="checkbox"/> 土石流 <input type="checkbox"/> 海嘯 <input type="checkbox"/> 核災
234	安定區	臺南市安定區南安國小	曹麗優	06-5922023	南安里	南安 62 號	臨時備用場所	100	100	0	6849	0	<input checked="" type="checkbox"/> 水災 <input checked="" type="checkbox"/> 震災 <input type="checkbox"/> 土石流 <input type="checkbox"/> 海嘯 <input type="checkbox"/> 核災
235	安定區	臺南市安定區南興國小	郭茂松	06-5931038	六嘉里	六塊寮 30 號	臨時備用場所	100	100	0	990	0	<input checked="" type="checkbox"/> 水災 <input type="checkbox"/> 震災 <input type="checkbox"/> 土石流 <input type="checkbox"/> 海嘯 <input type="checkbox"/> 核災

ID	區別	收容所名稱	管理人	辦公室電話	收容所里別	地址	服務里別	最大容納人數 (/人)	容納人數 (/人)		可收容面積 (提報最大數/m ²)		可支援收容 災害類型
									室內	室外	室內	室外	
236	安定區	臺南市安定區複合式運動場四周及南安國小操場	陳茂林	06-5921116	港口里	港口 333-22 號	除蘇林里、蘇厝里、安定里、安加里外之 11 里震災避難場所	300	0	300	0	23731	<input type="checkbox"/> 水災 <input checked="" type="checkbox"/> 震災 <input type="checkbox"/> 土石流 <input type="checkbox"/> 海嘯 <input type="checkbox"/> 核災
237	安定區	臺南市安定區體育運動公園（防災公園）	陳茂林	06-5921116#151	安加里	安定 243-5 號旁	全區	600	0	600	0	19545	<input type="checkbox"/> 水災 <input checked="" type="checkbox"/> 震災 <input type="checkbox"/> 土石流 <input type="checkbox"/> 海嘯 <input type="checkbox"/> 核災
238	山上區	臺南市山上區國民小學	林伯州	06-5781203	南洲里	南洲 43 號	全區	1000	200	800	998.38	2560	<input checked="" type="checkbox"/> 水災 <input checked="" type="checkbox"/> 震災 <input type="checkbox"/> 土石流 <input type="checkbox"/> 海嘯 <input type="checkbox"/> 核災
239	山上區	臺南市山上區山上國民中學	劉育志	06-5781023#11	山上里	山上 130 號	全區	1000	200	800	1269.60	2400.6	<input checked="" type="checkbox"/> 水災 <input checked="" type="checkbox"/> 震災 <input type="checkbox"/> 土石流 <input type="checkbox"/> 海嘯 <input type="checkbox"/> 核災
240	山上區	臺南市山上區明和里活動中心	田財益	06-5781580	明和里	明和 98 號	明和里	150	150	0	546.08		<input checked="" type="checkbox"/> 水災 <input type="checkbox"/> 震災 <input type="checkbox"/> 土石流 <input type="checkbox"/> 海嘯 <input type="checkbox"/> 核災
241	山上區	臺南市山上區南洲里農民教育活動中心	李振家	06-5782045	南洲里	南洲 197 號	南洲里	150	150	0	647.22		<input checked="" type="checkbox"/> 水災 <input type="checkbox"/> 震災 <input type="checkbox"/> 土石流 <input type="checkbox"/> 海嘯 <input type="checkbox"/> 核災

ID	區別	收容所名稱	管理人	辦公室電話	收容所里別	地址	服務里別	最大容納人數 (/人)	容納人數 (/人)		可收容面積 (提報最大數/m ²)		可支援收容 災害類型
									室內	室外	室內	室外	
242	山上區	臺南市山上區山上里農民教育活動中心	郭文仁	06-5782138	山上里	山上 134-1 號	山上里	50	50	0	638		■水災 □震災 □土石流 □海嘯 □核災
243	山上區	臺南市山上區新莊里大庄活動中心	陳朝家	06-5782011	新莊里	大庄 32 號	新莊里	50	50	0	191		■水災 □震災 □土石流 □海嘯 □核災
244	山上區	臺南市山上區玉峯里活動中心	陳啟瑞	06-5782668	玉峯里	玉峯 35 號	玉峯里	50	50	0	150		■水災 □震災 □土石流 □海嘯 □核災
245	山上區	臺南市山上區平陽里活動中心	董振錫	06-5782726	平陽里	平陽 48 號	平陽里	50	50	0	211.75		■水災 □震災 □土石流 □海嘯 □核災
246	山上區	臺南市山上區豐德里活動中心	李明良	06-5782235	豐德里	豐德 49-2 號	豐德里	50	50	0	179.65		■水災 □震災 □土石流 □海嘯 □核災
247	玉井區	臺南市玉井區公所	郭芳滿	06-5741141	玉井里	中正路 27 號	玉井里 豐里	50	50	0	100	0	■水災 □震災 ■土石流 □海嘯 □核災
248	玉井區	臺南市玉井區玉井國小	林彥名	06-5742047	玉井里	中正路 1 號	玉井里	450	150	300	5000	5000	■水災 ■震災 □土石流 □海嘯

ID	區別	收容所名稱	管理人	辦公室電話	收容所里別	地址	服務里別	最大容納人數 (/人)	容納人數 (/人)		可收容面積 (提報最大數/m ²)		可支援收容 災害類型
									室內	室外	室內	室外	
													<input type="checkbox"/> 核災
249	玉井區	臺南市玉井區玉井國中	陳武成	06-5742214	玉田里	大成路 152 號	玉田里 竹圍里	450	150	300	5000	5000	<input checked="" type="checkbox"/> 水災 <input checked="" type="checkbox"/> 震災 <input type="checkbox"/> 土石流 <input type="checkbox"/> 海嘯 <input type="checkbox"/> 核災
250	玉井區	臺南市玉井區綜合體育館	林吟臻	06-5741141#24	玉田里	民族路 216 號	玉田里	200	150	50	600	500	<input checked="" type="checkbox"/> 水災 <input checked="" type="checkbox"/> 震災 <input type="checkbox"/> 土石流 <input type="checkbox"/> 海嘯 <input type="checkbox"/> 核災
251	玉井區	國立玉井高級工商職業學校	黃冠霖	06-5741101	玉田里	中山路 1-1 號	玉井里 玉田里	964	664	300	2153	5000	<input checked="" type="checkbox"/> 水災 <input checked="" type="checkbox"/> 震災 <input type="checkbox"/> 土石流 <input type="checkbox"/> 海嘯 <input type="checkbox"/> 核災
252	玉井區	臺南市玉井區望明里活動中心	黃丁源	06-5742458	望明里	望明 76 號	望明里 三和里 層林里	70	70	0	422	0	<input checked="" type="checkbox"/> 水災 <input type="checkbox"/> 震災 <input type="checkbox"/> 土石流 <input type="checkbox"/> 海嘯 <input type="checkbox"/> 核災
253	玉井區	臺南市玉井區沙田里活動中心	邱文化	06-5749731	沙田里	沙田 33-3 號	三埔里 沙田里	50	50	0	369	0	<input checked="" type="checkbox"/> 水災 <input type="checkbox"/> 震災 <input type="checkbox"/> 土石流 <input type="checkbox"/> 海嘯 <input type="checkbox"/> 核災
254	玉井區	臺南市玉井區豐里里活動中心	羅銘輝	06-5742514	豐里里	豐里 59-10 號	豐里里	60	60	0	445	0	<input checked="" type="checkbox"/> 水災 <input type="checkbox"/> 震災 <input checked="" type="checkbox"/> 土石流 <input type="checkbox"/> 海嘯 <input type="checkbox"/> 核災
255	玉井區	臺南市玉井區清芳社區	鄭錦堂	06-5745531	中正里	健康街 10 號	中正里	60	60	0	232	0	<input checked="" type="checkbox"/> 水災 <input type="checkbox"/> 震災

ID	區別	收容所名稱	管理人	辦公室電話	收容所里別	地址	服務里別	最大容納人數 (/人)	容納人數 (/人)		可收容面積 (提報最大數/m ²)		可支援收容 災害類型
									室內	室外	室內	室外	
		活動中心											<input type="checkbox"/> 土石流 <input type="checkbox"/> 海嘯 <input type="checkbox"/> 核災
256	楠西區	臺南市楠西區楠西國小	朱玉君 校長、 李勝健 主任	06-5751062	楠西里	四維路 69 號	全區、東山區 南勢里	690	500	190	4751.11	1952	<input checked="" type="checkbox"/> 水災 <input checked="" type="checkbox"/> 震災 <input checked="" type="checkbox"/> 土石流 <input type="checkbox"/> 海嘯 <input type="checkbox"/> 核災
257	楠西區	臺南市楠西區楠西國中	黃建凱 校長、 謝明奇 主任	06-5751712	楠西里	中興路 107 號	全區、東山區 南勢里	630	450	180	1753.98	1800	<input checked="" type="checkbox"/> 水災 <input checked="" type="checkbox"/> 震災 <input checked="" type="checkbox"/> 土石流 <input type="checkbox"/> 海嘯 <input type="checkbox"/> 核災
258	楠西區	臺南市楠西區公所	侯丞芝 課長、 林怡佑	06-5751615	楠西里	中正路 230 號	全區含東山區 南勢里	40	40	0	1439.99		<input checked="" type="checkbox"/> 水災 <input checked="" type="checkbox"/> 震災 <input checked="" type="checkbox"/> 土石流 <input type="checkbox"/> 海嘯 <input type="checkbox"/> 核災
259	楠西區	臺南市楠西區老人文康 活動中心	劉富誠 里長	06-5752055	楠西里	民族路 128 號	全區含東山區 南勢里	80	80	0	482.08		<input checked="" type="checkbox"/> 水災 <input checked="" type="checkbox"/> 震災 <input checked="" type="checkbox"/> 土石流 <input type="checkbox"/> 海嘯 <input type="checkbox"/> 核災
260	楠西區	臺南市楠西區玄空法寺	法儒師 父	06-5751660	楠西里	中華路 270 號	全區含東山區 南勢里	50	50	0	3811.08		<input checked="" type="checkbox"/> 水災 <input checked="" type="checkbox"/> 震災 <input checked="" type="checkbox"/> 土石流 <input type="checkbox"/> 海嘯 <input type="checkbox"/> 核災
261	南化區	臺南市南化區東和里活	林志明	06-5775001	東和里	東和 19-1 號	東和里 西埔	123	123	0	367	0	<input checked="" type="checkbox"/> 水災 <input checked="" type="checkbox"/> 震災

ID	區別	收容所名稱	管理人	辦公室電話	收容所里別	地址	服務里別	最大容納人數 (/人)	容納人數 (/人)		可收容面積 (提報最大數/m ²)		可支援收容 災害類型
									室內	室外	室內	室外	
		動中心					里						<input type="checkbox"/> 土石流 <input type="checkbox"/> 海嘯 <input type="checkbox"/> 核災
262	南化區	臺南市南化區中坑里活動中心	余玉系	06-5775023	中坑里	中坑 38-6 號	中坑里 北平里	78	78	0	236	0	<input checked="" type="checkbox"/> 水災 <input checked="" type="checkbox"/> 震災 <input type="checkbox"/> 土石流 <input type="checkbox"/> 海嘯 <input type="checkbox"/> 核災
263	南化區	臺南市南化區玉山里活動中心	邱永霖	06-5772128	玉山里	玉山 65 號	北寮里 玉山里	174	174	0	523	0	<input checked="" type="checkbox"/> 水災 <input checked="" type="checkbox"/> 震災 <input checked="" type="checkbox"/> 土石流 <input type="checkbox"/> 海嘯 <input type="checkbox"/> 核災
264	南化區	臺南市南化區關山里活動中心	謝國男	06-5770095	關山里	關山 84-3 號	關山里	83	83	0	250	0	<input checked="" type="checkbox"/> 水災 <input checked="" type="checkbox"/> 震災 <input checked="" type="checkbox"/> 土石流 <input type="checkbox"/> 海嘯 <input type="checkbox"/> 核災
265	南化區	臺南市南化區老人文康活動中心-南化區公所	蔡瓊慧	06-5771513	南化里	南化 172-1 號	南化里 小崙里	116	116	0	348	0	<input checked="" type="checkbox"/> 水災 <input checked="" type="checkbox"/> 震災 <input type="checkbox"/> 土石流 <input type="checkbox"/> 海嘯 <input type="checkbox"/> 核災
266	南化區	臺南市南化區瑞峰國小	謝國男	06-5770095	關山里	關山 96 號	關山里	20	20	0	60	30	<input checked="" type="checkbox"/> 水災 <input checked="" type="checkbox"/> 震災 <input checked="" type="checkbox"/> 土石流 <input type="checkbox"/> 海嘯 <input type="checkbox"/> 核災
267	南化區	臺南市南化區北寮國小操場	雷漢強主任	06-5772215	北寮里	北寮 110-27 號	北寮里 玉山里 小崙里	618	0	618	0	1855	<input type="checkbox"/> 水災 <input checked="" type="checkbox"/> 震災 <input type="checkbox"/> 土石流 <input type="checkbox"/> 海嘯 <input type="checkbox"/> 核災

ID	區別	收容所名稱	管理人	辦公室電話	收容所里別	地址	服務里別	最大容納人數 (/人)	容納人數 (/人)		可收容面積 (提報最大數/m ²)		可支援收容 災害類型
									室內	室外	室內	室外	
268	左鎮區	臺南市左鎮區老人活動中心	陳亦真	06-5731611	中正里	15-4 號	中正里、左鎮里	42	42	0	462		<input checked="" type="checkbox"/> 水災 <input checked="" type="checkbox"/> 震災 <input type="checkbox"/> 土石流 <input type="checkbox"/> 海嘯 <input type="checkbox"/> 核災
269	左鎮區	臺南市左鎮區公所	顏萱萱	06-5731611	中正里	171-4 號	中正里、左鎮里	40	40	0	430	0	<input checked="" type="checkbox"/> 水災 <input checked="" type="checkbox"/> 震災 <input type="checkbox"/> 土石流 <input type="checkbox"/> 海嘯 <input type="checkbox"/> 核災
270	左鎮區	臺南市左鎮區榮和里活動中心	邱國輝	06-5732282	榮和里	60-7 號	榮和里、光和里	19	19	0	208		<input checked="" type="checkbox"/> 水災 <input checked="" type="checkbox"/> 震災 <input type="checkbox"/> 土石流 <input type="checkbox"/> 海嘯 <input type="checkbox"/> 核災
271	左鎮區	臺南市左鎮區左鎮國中	蔡宜興	06-5731015	中正里	170 號	睦光里、內庄里	430	72	358	790	3912	<input checked="" type="checkbox"/> 水災 <input checked="" type="checkbox"/> 震災 <input type="checkbox"/> 土石流 <input type="checkbox"/> 海嘯 <input type="checkbox"/> 核災
272	左鎮區	臺南市左鎮區光榮國小澄山分校	穆宏男	06-5731848	澄山里	77-3 號	澄山里	46	0	46	0	511	<input type="checkbox"/> 水災 <input checked="" type="checkbox"/> 震災 <input type="checkbox"/> 土石流 <input type="checkbox"/> 海嘯 <input type="checkbox"/> 核災
273	左鎮區	臺南市左鎮區岡林國小	羅周文	06-5730389	岡林里	31 號	岡林里、草山里、二寮里	187	0	187	0	2047	<input type="checkbox"/> 水災 <input checked="" type="checkbox"/> 震災 <input type="checkbox"/> 土石流 <input type="checkbox"/> 海嘯 <input type="checkbox"/> 核災
274	仁德區	臺南市仁德區公所	陳佳男	06-2704706	仁德里	中正路三段 5 號	仁德里、一甲里	270	220	50	660	1050	<input checked="" type="checkbox"/> 水災 <input checked="" type="checkbox"/> 震災 <input type="checkbox"/> 土石流 <input type="checkbox"/> 海嘯

ID	區別	收容所名稱	管理人	辦公室電話	收容所里別	地址	服務里別	最大容納人數 (/人)	容納人數 (/人)		可收容面積 (提報最大數/m ²)		可支援收容 災害類型
									室內	室外	室內	室外	
													<input type="checkbox"/> 核災
275	仁德區	臺南市仁德區太子里活動中心	王崇儒	06-2794821	太子里	土庫路 2 號	太子里、土庫里	430	430	0	1300	150	<input checked="" type="checkbox"/> 水災 <input type="checkbox"/> 震災 <input type="checkbox"/> 土石流 <input type="checkbox"/> 海嘯 <input type="checkbox"/> 核災
276	仁德區	臺南市仁德區仁義里運動公園育樂中心	黃淑慧	06-2796072	仁義里	仁義路 130 號	仁義里、新田里	3260	1900	1360	5700	3800	<input checked="" type="checkbox"/> 水災 <input checked="" type="checkbox"/> 震災 <input type="checkbox"/> 土石流 <input type="checkbox"/> 海嘯 <input type="checkbox"/> 核災
277	仁德區	臺南市仁德區後壁里老人文康活動中心	沈郁潔	06-2704365	後壁里	德南路 68 號	三甲里、田厝里、上崙里、後壁里	1460	760	700	2300	2100	<input checked="" type="checkbox"/> 水災 <input checked="" type="checkbox"/> 震災 <input type="checkbox"/> 土石流 <input type="checkbox"/> 海嘯 <input type="checkbox"/> 核災
278	仁德區	臺南市仁德區臺南都會公園管理中心	李元宏	06-2991111-8880	成功里	文華路二段 62 號	仁和里,仁愛里,成功里,保安里,大甲里,二行里,中洲里,中生里	2360	260	2100	800	6300	<input checked="" type="checkbox"/> 水災 <input checked="" type="checkbox"/> 震災 <input type="checkbox"/> 土石流 <input type="checkbox"/> 海嘯 <input type="checkbox"/> 核災
279	歸仁區	臺南市歸仁區歸仁國中	陳秀敏	06-2301873#111	文化里	文化街二段 2 號	後市里、七甲里	1130	430	700	1290	2100	<input checked="" type="checkbox"/> 水災 <input checked="" type="checkbox"/> 震災 <input type="checkbox"/> 土石流 <input type="checkbox"/> 海嘯 <input type="checkbox"/> 核災
280	歸仁區	臺南市歸仁區沙崙國中	陳毓琄	06-3032062#301	武東里	歸仁六路 2 號	崙頂里、六甲里、歸南里	1035	135	900	402	2700	<input checked="" type="checkbox"/> 水災 <input checked="" type="checkbox"/> 震災 <input type="checkbox"/> 土石流 <input type="checkbox"/> 海嘯

ID	區別	收容所名稱	管理人	辦公室電話	收容所里別	地址	服務里別	最大容納人數 (/人)	容納人數 (/人)		可收容面積 (提報最大數/m ²)		可支援收容 災害類型
									室內	室外	室內	室外	
													<input type="checkbox"/> 核災
281	歸仁區	臺南市歸仁區歸仁國小	黃佳祥	06-2304740#203	歸仁里	文化街一段 100 號	新厝里、八甲里	865	250	615	750	1845	<input checked="" type="checkbox"/> 水災 <input checked="" type="checkbox"/> 震災 <input type="checkbox"/> 土石流 <input type="checkbox"/> 海嘯 <input type="checkbox"/> 核災
282	歸仁區	臺南市歸仁區紅瓦厝國小	許耿肇	06-2309012#740	崙頂里	信義南路 100 號	辜厝里、看東里、看西里	800	150	650	450	1950	<input checked="" type="checkbox"/> 水災 <input checked="" type="checkbox"/> 震災 <input type="checkbox"/> 土石流 <input type="checkbox"/> 海嘯 <input type="checkbox"/> 核災
283	歸仁區	臺南市歸仁區文化國小	張吉宏	06-3301666#840	文化里	文化街二段 136 號	文化里、南興里	860	360	500	690	1500	<input checked="" type="checkbox"/> 水災 <input checked="" type="checkbox"/> 震災 <input type="checkbox"/> 土石流 <input type="checkbox"/> 海嘯 <input type="checkbox"/> 核災
284	歸仁區	臺南市歸仁區歸南國小	蔡政群	06-2304930#113	辜厝里	民權南路 171 號	南保里	710	350	360	1050	1081	<input checked="" type="checkbox"/> 水災 <input checked="" type="checkbox"/> 震災 <input type="checkbox"/> 土石流 <input type="checkbox"/> 海嘯 <input type="checkbox"/> 核災
285	歸仁區	臺南市歸仁區大潭國小	陳裕加	06-2781953#140	大潭里	中正南路三段 97 號	大潭里、武東里、沙崙里	700	150	550	450	1650	<input checked="" type="checkbox"/> 水災 <input checked="" type="checkbox"/> 震災 <input type="checkbox"/> 土石流 <input type="checkbox"/> 海嘯 <input type="checkbox"/> 核災
286	歸仁區	臺南市歸仁區保西國小	張正立	06-2309683#818	媽廟里	中正北路三段 60 號	媽廟里、西埔里、大廟里	730	230	500	690	1500	<input checked="" type="checkbox"/> 水災 <input checked="" type="checkbox"/> 震災 <input type="checkbox"/> 土石流 <input type="checkbox"/> 海嘯 <input type="checkbox"/> 核災
287	歸仁區	臺南市歸仁區公所	張育誠	06-2301518	後市里	中山路二段 2	許厝里	200	100	100	300	300	<input checked="" type="checkbox"/> 水災 <input checked="" type="checkbox"/> 震災

ID	區別	收容所名稱	管理人	辦公室電話	收容所里別	地址	服務里別	最大容納人數 (/人)	容納人數 (/人)		可收容面積 (提報最大數/m ²)		可支援收容 災害類型
									室內	室外	室內	室外	
						號							<input type="checkbox"/> 土石流 <input type="checkbox"/> 海嘯 <input type="checkbox"/> 核災
288	關廟區	臺南市關廟社區活動中心	廖彩雲	06-5950002#115	關廟里	文化街 85 號	全區	180	180	0	668		<input checked="" type="checkbox"/> 水災 <input type="checkbox"/> 震災 <input type="checkbox"/> 土石流 <input type="checkbox"/> 海嘯 <input type="checkbox"/> 核災
289	關廟區	臺南市關廟區關廟國中	李國賢	05-5951181#217	關廟里	中山路二段 172 號	關廟里、山西里、香洋里、北勢里、新埔里、五甲里	3266	266	3000	798	9000	<input checked="" type="checkbox"/> 水災 <input checked="" type="checkbox"/> 震災 <input type="checkbox"/> 土石流 <input type="checkbox"/> 海嘯 <input type="checkbox"/> 核災
290	關廟區	臺南市關廟區關廟國小	歐明津	06-5952209-704	山西里	文衡路 121 號	關廟里、山西里、香洋里、北勢里、新埔里	1150	150	1000	500	3000	<input checked="" type="checkbox"/> 水災 <input checked="" type="checkbox"/> 震災 <input type="checkbox"/> 土石流 <input type="checkbox"/> 海嘯 <input type="checkbox"/> 核災
291	關廟區	臺南市關廟區五甲國小	吳雅芳	06-5952155#314	松腳里	和平路 246 號	五甲里、東勢里、松腳里、花園里	800	400	400	1507	1285	<input checked="" type="checkbox"/> 水災 <input checked="" type="checkbox"/> 震災 <input type="checkbox"/> 土石流 <input type="checkbox"/> 海嘯 <input type="checkbox"/> 核災
292	關廟區	臺南市關廟區深坑國小	洪正義	06-5952409#103	深坑里	南雄路一段 487 號	深坑里	140	140	0	421.15		<input checked="" type="checkbox"/> 水災 <input type="checkbox"/> 震災 <input type="checkbox"/> 土石流 <input type="checkbox"/> 海嘯 <input type="checkbox"/> 核災
293	關廟區	臺南市關廟區新光國小	陳彩屏	06-5952419#22	新光里	新光街 76 號	新光里	145	45	100	170	300	<input checked="" type="checkbox"/> 水災 <input checked="" type="checkbox"/> 震災

ID	區別	收容所名稱	管理人	辦公室電話	收容所里別	地址	服務里別	最大容納人數 (/人)	容納人數 (/人)		可收容面積 (提報最大數/m ²)		可支援收容 災害類型
									室內	室外	室內	室外	
													<input type="checkbox"/> 土石流 <input type="checkbox"/> 海嘯 <input type="checkbox"/> 核災
294	關廟區	臺南市關廟區崇和國小	黃山明	06-5551040#203	南雄里	南雄南路 568 號	南雄里	290	90	200	270	600	<input checked="" type="checkbox"/> 水災 <input checked="" type="checkbox"/> 震災 <input type="checkbox"/> 土石流 <input type="checkbox"/> 海嘯 <input type="checkbox"/> 核災
295	關廟區	臺南市關廟區文和實小	蔡金龍	06-5551937#13	布袋里	長文街 37 號	布袋里	400	100	300	400	1920	<input checked="" type="checkbox"/> 水災 <input checked="" type="checkbox"/> 震災 <input type="checkbox"/> 土石流 <input type="checkbox"/> 海嘯 <input type="checkbox"/> 核災
296	關廟區	臺南市關廟區保東國小	張榮峯	06-5952344#203	埤頭里	關新路一段 776 號	下湖里、埤頭里	30	30	0	128		<input checked="" type="checkbox"/> 水災 <input type="checkbox"/> 震災 <input type="checkbox"/> 土石流 <input type="checkbox"/> 海嘯 <input type="checkbox"/> 核災
297	龍崎區	臺南市龍崎區老人文康 活中心	林素慧	06-5941049#20	崎頂里	4 鄰新市子 201 號	崎頂里、土崎里、中坑里	65	65	0	463		<input checked="" type="checkbox"/> 水災 <input type="checkbox"/> 震災 <input type="checkbox"/> 土石流 <input type="checkbox"/> 海嘯 <input type="checkbox"/> 核災
298	龍崎區	臺南市龍崎區石[石曹] 里里民活動中心	余瑞凱	06-5947302	石[石曹]里	3 鄰刺子崙 13 之 3 號	石[石曹]里	30	30	0	179		<input checked="" type="checkbox"/> 水災 <input type="checkbox"/> 震災 <input type="checkbox"/> 土石流 <input type="checkbox"/> 海嘯 <input type="checkbox"/> 核災
299	龍崎區	臺南市龍崎區大坪里民 活動中心	余文生	06-5941576	大坪里	4 鄰大坪 37 之 2 號	大坪里、楠坑里	30	30	0	90		<input checked="" type="checkbox"/> 水災 <input type="checkbox"/> 震災 <input type="checkbox"/> 土石流 <input type="checkbox"/> 海嘯 <input type="checkbox"/> 核災

ID	區別	收容所名稱	管理人	辦公室電話	收容所里別	地址	服務里別	最大容納人數 (/人)	容納人數 (/人)		可收容面積 (提報最大數/m ²)		可支援收容 災害類型
									室內	室外	室內	室外	
300	龍崎區	臺南市龍崎區龍船里里民活動中心	余福雄	06-5947325	龍船里	2 鄰苦苓湖 10 號	龍船里	50	50	0	150	■水災 □震災 ■土石流 □海嘯 □核災	
301	龍崎區	臺南市龍崎區民活動中心	黃素雲	06-5941049	崎頂里	1 鄰新市子 38 號	崎頂里、土崎里、中坑里	140	140	0	750	■水災 □震災 □土石流 □海嘯 □核災	
302	龍崎區	臺南市立龍崎國民小學	徐進文	06-5941204	崎頂里	1 鄰新市子 41 號	全區	200	0	200	1700	□水災 ■震災 □土石流 □海嘯 □核災	
303	永康區	臺南市永康區永康國民小學	周正偉	06-2324462#930	永康里	中山南路 637 號	永康里	1166	166	1000	664 4000	■水災 ■震災 □土石流 □海嘯 □核災	
304	永康區	臺南市永康區埔園龍埔里活動中心	沈育濃	06-2337763	埔園里	永大路三段 618 巷 111 號	埔園里、龍埔里、烏竹里、蔦松里	132	132	0	589	■水災 ■震災 □土石流 □海嘯 □核災	
305	永康區	臺南市永康區東灣里活動中心	李明堂	06-2721561	東灣里	民族路 291 號	東灣里、南灣里、大灣里	95	95	0	424.99	■水災 □震災 □土石流 □海嘯 □核災	
306	永康區	臺南市永康區復華里活動中心	王嵐	06-2037064	復華里	國華街 110 號	復華里、二王里、三合里、	314	314	0	1399.5	■水災 □震災 □土石流 □海嘯	

ID	區別	收容所名稱	管理人	辦公室電話	收容所里別	地址	服務里別	最大容納人數 (/人)	容納人數 (/人)		可收容面積 (提報最大數/m ²)		可支援收容 災害類型
									室內	室外	室內	室外	
							復國里						<input type="checkbox"/> 核災
307	永康區	臺南市永康區六合里活動中心	李信輝	06-3037611	六合里	中華二路 358 巷 43 號	六合里、五王里、勝利里	137	137	0	609.35		<input checked="" type="checkbox"/> 水災 <input type="checkbox"/> 震災 <input type="checkbox"/> 土石流 <input type="checkbox"/> 海嘯 <input type="checkbox"/> 核災
308	永康區	臺南市永康區中華里活動中心	林義泰	06-3131777	中華里	忠勇街 51 號	中華里、復興里、成功里、神洲里	219	219	0	973.75		<input checked="" type="checkbox"/> 水災 <input type="checkbox"/> 震災 <input type="checkbox"/> 土石流 <input type="checkbox"/> 海嘯 <input type="checkbox"/> 核災
309	永康區	臺南市永康區東橋里活動中心	陳振安	06-2325980	東橋里	東橋十街 158 號	東橋里、安康里、大橋里、西橋里	187	187	0	833.48		<input checked="" type="checkbox"/> 水災 <input type="checkbox"/> 震災 <input type="checkbox"/> 土石流 <input type="checkbox"/> 海嘯 <input type="checkbox"/> 核災
310	永康區	臺南市永康區公所 3 樓禮堂	張睿民	06-2010308	埔園里	中山南路 655 號	正強里	66	66	0	293.5		<input checked="" type="checkbox"/> 水災 <input type="checkbox"/> 震災 <input type="checkbox"/> 土石流 <input type="checkbox"/> 海嘯 <input type="checkbox"/> 核災
311	永康區	臺南市永康區社教中心	王怡君	06-2029666	永康里	永大二路 88 號	永康里、網寮里、崑山里、西灣里、北灣里、北興里、西勢里	950	950	0	22627.75		<input checked="" type="checkbox"/> 水災 <input type="checkbox"/> 震災 <input type="checkbox"/> 土石流 <input type="checkbox"/> 海嘯 <input type="checkbox"/> 核災
312	永康區	臺南市永康區體一運動公園	王怡君	06-2029666	三民里	中正北路底豐化橋南端	全區民眾	12800	0	12800		64000	<input type="checkbox"/> 水災 <input checked="" type="checkbox"/> 震災 <input type="checkbox"/> 土石流 <input type="checkbox"/> 海嘯

ID	區別	收容所名稱	管理人	辦公室電話	收容所里別	地址	服務里別	最大容納人數 (/人)	容納人數 (/人)		可收容面積 (提報最大數/m ²)		可支援收容 災害類型
									室內	室外	室內	室外	
													<input type="checkbox"/> 核災
313	永康區	臺南市永康區永康公園	張正桓	06-2991111-6418	復興里	興國街 100 號	全區民眾	9300	0	9300		46500	<input type="checkbox"/> 水災 <input checked="" type="checkbox"/> 震災 <input type="checkbox"/> 土石流 <input type="checkbox"/> 海嘯 <input type="checkbox"/> 核災
314	永康區	臺南市永康區探索教育公園	鍾鳴達	06-2010308#120	永康里	永大三路 30 號	全區民眾	12000	0	12000		60000	<input type="checkbox"/> 水災 <input checked="" type="checkbox"/> 震災 <input type="checkbox"/> 土石流 <input type="checkbox"/> 海嘯 <input type="checkbox"/> 核災
315	永康區	臺南市永康區鹽行鹽興社教文化會館	劉天福	06-2541236	塩行里	正南八街 1 號	鹽行里、鹽洲里、鹽興里、三民里	112	112	0	501.71		<input checked="" type="checkbox"/> 水災 <input type="checkbox"/> 震災 <input type="checkbox"/> 土石流 <input type="checkbox"/> 海嘯 <input type="checkbox"/> 核災
316	永康區	臺南市永康區崑山里活動中心	李忠信	06-2729843	崑山里	崑山街 222 巷 11 號	崑山里	84	84	0	560.37		<input type="checkbox"/> 水災 <input checked="" type="checkbox"/> 震災 <input type="checkbox"/> 土石流 <input type="checkbox"/> 海嘯 <input type="checkbox"/> 核災
317	永康區	臺南市永康區崑山國民小學	楊文隆	06-711640#732	崑山里	國光五街 72 號	崑山里、西灣里	1400	200	1200	3619	4000	<input type="checkbox"/> 水災 <input checked="" type="checkbox"/> 震災 <input type="checkbox"/> 土石流 <input type="checkbox"/> 海嘯 <input type="checkbox"/> 核災
318	永康區	臺南市永康區龍潭國民小學	莊忠杰	06-2324313#706	龍潭里	龍潭街 214 號	王行里、龍潭里、永明里、新樹里	1113	113	1000	537	4000	<input checked="" type="checkbox"/> 水災 <input checked="" type="checkbox"/> 震災 <input type="checkbox"/> 土石流 <input type="checkbox"/> 海嘯 <input type="checkbox"/> 核災
319	永康區	臺南市永康區台南應用	何奇益	06-2532106#258	塩行里	中正路 529 號	尚頂里、甲頂	1800	300	1500	3426	6000	<input checked="" type="checkbox"/> 水災 <input checked="" type="checkbox"/> 震災

ID	區別	收容所名稱	管理人	辦公室電話	收容所里別	地址	服務里別	最大容納人數 (/人)	容納人數 (/人)		可收容面積 (提報最大數/m ²)		可支援收容 災害類型
									室內	室外	室內	室外	
		科技大學					里						<input type="checkbox"/> 土石流 <input type="checkbox"/> 海嘯 <input type="checkbox"/> 核災
320	永康區	臺南市永康區永仁高級中學	李焜良	06-3115538#502	神洲里	忠孝路 74 號	中興里、三合里、復興里、神洲里、光復里、建國里	1855	355	1500	1848	6000	<input checked="" type="checkbox"/> 水災 <input checked="" type="checkbox"/> 震災 <input type="checkbox"/> 土石流 <input type="checkbox"/> 海嘯 <input type="checkbox"/> 核災
321	東區	臺南市東區德光里活動中心	曾國全	06-2899662	德光里	崇德路 111 號	德光里	1400	300	1100	900	3,300	<input checked="" type="checkbox"/> 水災 <input checked="" type="checkbox"/> 震災 <input type="checkbox"/> 土石流 <input type="checkbox"/> 海嘯 <input type="checkbox"/> 核災
322	東區	臺南市東區裕聖里活動中心	蕭志廷	06-2797606	裕聖里	裕文路 286 號	裕聖里	250	200	50	600	150	<input checked="" type="checkbox"/> 水災 <input checked="" type="checkbox"/> 震災 <input type="checkbox"/> 土石流 <input type="checkbox"/> 海嘯 <input type="checkbox"/> 核災
323	東區	臺南市東區自強里活動中心	鍾聯家	06-2893486	自強里	富農街一段 225 號	自強里	200	150	50	450	150	<input checked="" type="checkbox"/> 水災 <input checked="" type="checkbox"/> 震災 <input type="checkbox"/> 土石流 <input type="checkbox"/> 海嘯 <input type="checkbox"/> 核災
324	東區	臺南市東區復興里活動中心	陳郭玉指	06-2880215	復興里	裕忠路 456 號	復興里	230	180	50	540	150	<input checked="" type="checkbox"/> 水災 <input checked="" type="checkbox"/> 震災 <input type="checkbox"/> 土石流 <input type="checkbox"/> 海嘯 <input type="checkbox"/> 核災
325	東區	臺南市東區龍山社區活動中心	蘇榮輝	06-2258316	龍山里	林森路一段 311 號	龍山里	750	700	50	2100	150	<input checked="" type="checkbox"/> 水災 <input checked="" type="checkbox"/> 震災 <input type="checkbox"/> 土石流 <input type="checkbox"/> 海嘯

ID	區別	收容所名稱	管理人	辦公室電話	收容所里別	地址	服務里別	最大容納人數 (/人)	容納人數 (/人)		可收容面積 (提報最大數/m ²)		可支援收容 災害類型
									室內	室外	室內	室外	
													<input type="checkbox"/> 核災
326	東區	臺南市東區關聖社區活動中心	許武雄	06-2695207	關聖里	裕孝路 118 號	關聖里	1000	1000	0	3000	0	<input checked="" type="checkbox"/> 水災 <input checked="" type="checkbox"/> 震災 <input type="checkbox"/> 土石流 <input type="checkbox"/> 海嘯 <input type="checkbox"/> 核災
327	東區	臺南市東區後甲南聖里聯合社區活動中心	林武雄	06-2340254	後甲里	裕農路 878 號	後甲里、南聖里	650	450	200	1350	600	<input checked="" type="checkbox"/> 水災 <input checked="" type="checkbox"/> 震災 <input type="checkbox"/> 土石流 <input type="checkbox"/> 海嘯 <input type="checkbox"/> 核災
328	東區	臺南市東區復興國民小學風雨球場	趙坤川	06-3310457	文聖里	裕文路 60 號	復興里、文聖里	1000	0	1000	0	3,000	<input type="checkbox"/> 水災 <input checked="" type="checkbox"/> 震災 <input type="checkbox"/> 土石流 <input type="checkbox"/> 海嘯 <input type="checkbox"/> 核災
329	東區	臺南市東區裕文國民小學	沈坤鴻	06-3317657	文聖里	裕文路 301 號	文聖里	1700	700	1000	2100	3000	<input checked="" type="checkbox"/> 水災 <input checked="" type="checkbox"/> 震災 <input type="checkbox"/> 土石流 <input type="checkbox"/> 海嘯 <input type="checkbox"/> 核災
330	東區	東寧運動公園	郭秀琴	06-3901394	東明里	東寧路與林森路二段路口	東明里、東光里、大學里、崇誨里、中西里	7700	0	7700	0	23,100	<input type="checkbox"/> 水災 <input checked="" type="checkbox"/> 震災 <input type="checkbox"/> 土石流 <input type="checkbox"/> 海嘯 <input type="checkbox"/> 核災
331	東區	臺南市東區崇學國民小學操場	葉和源	06-2689951	崇學里	崇學路 98 號	崇學里、崇信里	1000	0	1000	0	3000	<input type="checkbox"/> 水災 <input checked="" type="checkbox"/> 震災 <input type="checkbox"/> 土石流 <input type="checkbox"/> 海嘯 <input type="checkbox"/> 核災

ID	區別	收容所名稱	管理人	辦公室電話	收容所里別	地址	服務里別	最大容納人數 (/人)	容納人數 (/人)		可收容面積 (提報最大數/m ²)		可支援收容 災害類型
									室內	室外	室內	室外	
332	東區	臺南市東區區公所	陳勝楠	06-2680622	崇學里	臺南市崇學路 100 號	崇信里、崇學 里	70	50	20	150	60	■水災 ■震災 <input type="checkbox"/> 土石流 <input type="checkbox"/> 海嘯 <input type="checkbox"/> 核災
333	東區	臺南市東區衛國里活動 中心	陳積慶	06-2380867	衛國里	衛國街 114 巷 28 號	衛國里	400	200	200	600	600	■水災 ■震災 <input type="checkbox"/> 土石流 <input type="checkbox"/> 海嘯 <input type="checkbox"/> 核災
334	東區	臺南市東區富裕里活動 中心	董進龍	06-2345463	富裕里	東門路二段 365 巷 35 號	富裕里	400	200	200	600	600	■水災 ■震災 <input type="checkbox"/> 土石流 <input type="checkbox"/> 海嘯 <input type="checkbox"/> 核災
335	東區	臺南市東區富強里活動 中心	李寶猜	06-2381887	富強里	裕農路 446 巷 88 號	富強里	450	200	250	600	750	■水災 ■震災 <input type="checkbox"/> 土石流 <input type="checkbox"/> 海嘯 <input type="checkbox"/> 核災
336	東區	臺南市東區崇德里活動 中心	陳福來	06-2674133	崇德里	崇德七街 30 巷 2 號	崇德里	800	200	600	600	1,800	■水災 ■震災 <input type="checkbox"/> 土石流 <input type="checkbox"/> 海嘯 <input type="checkbox"/> 核災
337	東區	臺南市東區大學東寧聯 合社區活動中心	許俊雄	06-2371467	大學里	林森路二段 252 號	大學里、東明 里	900	900	0	2,700	0	■水災 ■震災 <input type="checkbox"/> 土石流 <input type="checkbox"/> 海嘯 <input type="checkbox"/> 核災
338	東區	臺南市東區虎尾里活動 中心	李泓嶢	06-2688008	虎尾里	富農街一段 188 巷 10 弄 7 號	虎尾里	400	100	300	300	900	■水災 ■震災 <input type="checkbox"/> 土石流 <input type="checkbox"/> 海嘯

ID	區別	收容所名稱	管理人	辦公室電話	收容所里別	地址	服務里別	最大容納人數 (/人)	容納人數 (/人)		可收容面積 (提報最大數/m ²)		可支援收容 災害類型
									室內	室外	室內	室外	
													<input type="checkbox"/> 核災
339	東區	臺南市東區和平里活動中心	洪榮俊	06-2685393	和平里	文化路 100 號	和平里	1450	150	1300	450	3,900	<input checked="" type="checkbox"/> 水災 <input checked="" type="checkbox"/> 震災 <input type="checkbox"/> 土石流 <input type="checkbox"/> 海嘯 <input type="checkbox"/> 核災
340	東區	臺南市東區大智里活動中心	黃日新	06-2690953	大智里	德東街 90 號	大智里、東智里	650	300	350	900	1050	<input checked="" type="checkbox"/> 水災 <input checked="" type="checkbox"/> 震災 <input type="checkbox"/> 土石流 <input type="checkbox"/> 海嘯 <input type="checkbox"/> 核災
341	南區	臺南市南區區公所	劉鴻微	06-2910126 分機 306	南都里	明興路 2 號	明興里、建南里、南都里、郡南里、大忠里、大恩里	983	983	0	2950		<input checked="" type="checkbox"/> 水災 <input type="checkbox"/> 震災 <input type="checkbox"/> 土石流 <input checked="" type="checkbox"/> 海嘯 <input type="checkbox"/> 核災
342	南區	臺南市南區新興國中	薛任富	06-2633171 分機 130	國宅里	新孝路 87 號	文華里、文南里、金華里、國宅里、再興里、廣州里	5448	1808	3640	5430	10920	<input checked="" type="checkbox"/> 水災 <input checked="" type="checkbox"/> 震災 <input type="checkbox"/> 土石流 <input checked="" type="checkbox"/> 海嘯 <input type="checkbox"/> 核災
343	南區	臺南市南區大成國中	王瑞嘉	06-2630011 分機 601	大成里	西門路一段 306 號	田寮里、府南里、明德里、新興里、新昌里	4741	2075	2666	6225	8000	<input checked="" type="checkbox"/> 水災 <input checked="" type="checkbox"/> 震災 <input type="checkbox"/> 土石流 <input checked="" type="checkbox"/> 海嘯 <input type="checkbox"/> 核災
344	南區	臺南市南區台南高商	陳俊隆	06-2617123 分機	明德里	健康路一段 327	新生里、竹溪	5532	1866	3666	5600	11000	<input checked="" type="checkbox"/> 水災 <input checked="" type="checkbox"/> 震災

ID	區別	收容所名稱	管理人	辦公室電話	收容所里別	地址	服務里別	最大容納人數 (/人)	容納人數 (/人)		可收容面積 (提報最大數/m ²)		可支援收容 災害類型
									室內	室外	室內	室外	
				711		號	里、大成里、 荔宅里、明亮 里、大林里						<input type="checkbox"/> 土石流 <input checked="" type="checkbox"/> 海嘯 <input type="checkbox"/> 核災
345	南區	臺南市南區龍崗國小	林群展	06-2620024 分機 202	鯤鯓里	鯤鯓路 147 號	鯤鯓里、喜北 里、喜南里	667	0	667		2000	<input type="checkbox"/> 水災 <input checked="" type="checkbox"/> 震災 <input type="checkbox"/> 土石流 <input type="checkbox"/> 海嘯 <input type="checkbox"/> 核災
346	南區	臺南市南區省躬國小	黃啓成	06-2622460 分機 731	省躬里	灣裡路 70 號	省躬里、喜東 里	6528	2980	3548	8950	10645	<input checked="" type="checkbox"/> 水災 <input checked="" type="checkbox"/> 震災 <input type="checkbox"/> 土石流 <input checked="" type="checkbox"/> 海嘯 <input type="checkbox"/> 核災
347	南區	臺南市南區永華國小	呂佩芬	06-2641457 分機 112	開南里	中華西路一段 2 巷 17 號	彰南里、光明 里、開南里、 南華里、白雪 里、日新里	4154	2115	2039	6345	6117	<input checked="" type="checkbox"/> 水災 <input checked="" type="checkbox"/> 震災 <input type="checkbox"/> 土石流 <input checked="" type="checkbox"/> 海嘯 <input type="checkbox"/> 核災
348	南區	臺南市南區南寧中學	葉章明	06-2622458 分機 12	省躬里	萬年路 167 號	興農里、永寧 里、松安里、 同安里、佛壇 里	1678	1678	0	5035		<input checked="" type="checkbox"/> 水災 <input type="checkbox"/> 震災 <input type="checkbox"/> 土石流 <input checked="" type="checkbox"/> 海嘯 <input type="checkbox"/> 核災
349	南區	臺南市南區體育公園	徐育廷	06-2157691 分機 217	竹溪里	體育路 10 號	全區	11891	0	11891		35673	<input type="checkbox"/> 水災 <input checked="" type="checkbox"/> 震災 <input type="checkbox"/> 土石流 <input type="checkbox"/> 海嘯 <input type="checkbox"/> 核災

ID	區別	收容所名稱	管理人	辦公室電話	收容所里別	地址	服務里別	最大容納人數 (/人)	容納人數 (/人)		可收容面積 (提報最大數/m ²)		可支援收容 災害類型
									室內	室外	室內	室外	
350	南區	臺南市南區灣裡聯合活動中心	林良義	06-2623020	省躬里	灣裡路 67 號	喜北里、喜東里、喜南里、興農里、同安里、省躬里、松安里、永寧里、佛壇里	1390	1390	0	4590	<input checked="" type="checkbox"/> 水災 <input type="checkbox"/> 震災 <input type="checkbox"/> 土石流 <input checked="" type="checkbox"/> 海嘯 <input type="checkbox"/> 核災	
351	南區	臺南市南區大忠大林社區活動中心	許智雄	06-2686152	大忠里	大同路二段 482 巷 133 弄 15 號	大忠里、大恩里、大林里、新生里、竹溪里	316	316	0	950	<input checked="" type="checkbox"/> 水災 <input type="checkbox"/> 震災 <input type="checkbox"/> 土石流 <input checked="" type="checkbox"/> 海嘯 <input type="checkbox"/> 核災	
352	南區	臺南市南區明興社區活動中心	羅燕玉	06-2630855	明興里	德興路 88 號	明興里、建南里、鯤鯨里	556	556	0	1670	<input checked="" type="checkbox"/> 水災 <input type="checkbox"/> 震災 <input type="checkbox"/> 土石流 <input checked="" type="checkbox"/> 海嘯 <input type="checkbox"/> 核災	
353	南區	臺南市南區田寮社區活動中心	林碧雲	06-2646946	田寮里	夏林路 379 號	田寮里、再興里、新興里、新昌里、大成里、荔宅里	592	592	0	1780	<input checked="" type="checkbox"/> 水災 <input type="checkbox"/> 震災 <input type="checkbox"/> 土石流 <input checked="" type="checkbox"/> 海嘯 <input type="checkbox"/> 核災	
354	南區	臺南市南區白雪社區活動中心	許淨淳	06-2652156	白雪里	鹽埕路 157 號	白雪里、明亮里、日新里、光明里	406	406	0	1220	<input checked="" type="checkbox"/> 水災 <input type="checkbox"/> 震災 <input type="checkbox"/> 土石流 <input checked="" type="checkbox"/> 海嘯 <input type="checkbox"/> 核災	

ID	區別	收容所名稱	管理人	辦公室電話	收容所里別	地址	服務里別	最大容納人數 (/人)	容納人數 (/人)		可收容面積 (提報最大數/m ²)		可支援收容 災害類型
									室內	室外	室內	室外	
355	南區	臺南市南區國宅社區活動中心	李金雀	06-2631259	國宅里	金華路二段 33 巷 81 號	國宅里、文華里、文南里、金華里、廣州里	602	602	0	1810		<input checked="" type="checkbox"/> 水災 <input type="checkbox"/> 震災 <input type="checkbox"/> 土石流 <input checked="" type="checkbox"/> 海嘯 <input type="checkbox"/> 核災
356	南區	臺南市南區開南里活動中心	梁童雪美	06-2646033	開南里	新建路 48 號	開南里、南華里、彰南里	428	428	0	1290		<input checked="" type="checkbox"/> 水災 <input type="checkbox"/> 震災 <input type="checkbox"/> 土石流 <input checked="" type="checkbox"/> 海嘯 <input type="checkbox"/> 核災
357	南區	臺南市南區府南里活動中心	杜依宸	06-2651402	府南里	永成路三段 529 號	府南里、明德里、郡南里、南都里	531	531	0	1600		<input checked="" type="checkbox"/> 水災 <input type="checkbox"/> 震災 <input type="checkbox"/> 土石流 <input checked="" type="checkbox"/> 海嘯 <input type="checkbox"/> 核災
358	北區	臺南市北區區公所	郭國川	06-2110711	北華里	成功路 238 巷 7 號	北華里、長興里	50	50	0	200		<input checked="" type="checkbox"/> 水災 <input type="checkbox"/> 震災 <input type="checkbox"/> 土石流 <input type="checkbox"/> 海嘯 <input type="checkbox"/> 核災
359	北區	臺南市北區延平國中	杜俊興	06-2518708	大興里	公園路 750 號	大興里、大光里、小北里、正覺里、北門里、永祥里	3376	2276	1100	1453.67	3300	<input checked="" type="checkbox"/> 水災 <input checked="" type="checkbox"/> 震災 <input type="checkbox"/> 土石流 <input type="checkbox"/> 海嘯 <input type="checkbox"/> 核災
360	北區	臺南市北區民德國中	趙克中	06-2223014#10	和順里	西門路三段 223 號	和順里、成德里、長興里、小北里	700	200	500	1350	4983	<input checked="" type="checkbox"/> 水災 <input checked="" type="checkbox"/> 震災 <input type="checkbox"/> 土石流 <input type="checkbox"/> 海嘯 <input type="checkbox"/> 核災

ID	區別	收容所名稱	管理人	辦公室電話	收容所里別	地址	服務里別	最大容納人數 (/人)	容納人數 (/人)		可收容面積 (提報最大數/m ²)		可支援收容 災害類型
									室內	室外	室內	室外	
361	北區	臺南市北區文賢國中	陳一仁	06-2587571#101	雙安里	文賢一路 2 號	文成里、雙安里、和順里、大豐里	2600	1500	1100	1350	3258	■水災 ■震災 □土石流 □海嘯 □核災
362	北區	臺南市北區文元國小	李貞儀	06-3584371#801	元美里	海安路三段 815 號	元美里、成德里、成功里、文成里、文元里、華德里、福德里、大和里	2600	1500	1100	552.42	3310	■水災 ■震災 □土石流 □海嘯 □核災
363	北區	臺南市北區開元國小	李添旺	06-2375509#701	長勝里	開元路 71 巷 32 號	長勝里、中樓里、開元里、元寶里、振興里、合興里、力行里	800	250	550	1350	1900	■水災 ■震災 □土石流 □海嘯 □核災
364	北區	臺南市北區公園國小	吳淑芬	06-2223291#701	公園里	公園路 180 號	公園里、北華里、長興里、中樓里、重興里、東興里、仁愛里	1400	300	1100	1463.25	3310	■水災 ■震災 □土石流 □海嘯 □核災
365	北區	臺南市北區立人國小	王富美	06-2222054#888	立人里	西門路三段 41	立人里、北華	1400	300	1100	1054.49	3310	■水災 ■震災

ID	區別	收容所名稱	管理人	辦公室電話	收容所里別	地址	服務里別	最大容納人數 (/人)	容納人數 (/人)		可收容面積 (提報最大數/m ²)		可支援收容 災害類型
									室內	室外	室內	室外	
						號	里、和順里						<input type="checkbox"/> 土石流 <input type="checkbox"/> 海嘯 <input type="checkbox"/> 核災
366	北區	臺南市北區賢北國小	蔡東峰	06-3501433#800	賢北里	大興街 599 號	大和里、大港里、大豐里、賢北里	1320	220	1100	378	3310	<input checked="" type="checkbox"/> 水災 <input checked="" type="checkbox"/> 震災 <input type="checkbox"/> 土石流 <input type="checkbox"/> 海嘯 <input type="checkbox"/> 核災
367	北區	臺南市北區和順里活動中心	黃俊源	06-2253155	和順里	公園南路 406 號	和順里、成德里、長興里、小北里	300	300	0	1200		<input checked="" type="checkbox"/> 水災 <input type="checkbox"/> 震災 <input type="checkbox"/> 土石流 <input type="checkbox"/> 海嘯 <input type="checkbox"/> 核災
368	北區	臺南市北區文元文成元美里聯合活動中心	王金山	06-3506891	元美里	和緯路三段 370 號	元美里、文元里、大豐里、文成里、大和里、華德里、福德里	30	30	0	120		<input checked="" type="checkbox"/> 水災 <input type="checkbox"/> 震災 <input type="checkbox"/> 土石流 <input type="checkbox"/> 海嘯 <input type="checkbox"/> 核災
369	北區	臺南市北區裕民社區活動中心	蔡武林	06-2594202	雙安里	臨安路二段 93 號	雙安里、文成里	80	80	0	320		<input checked="" type="checkbox"/> 水災 <input type="checkbox"/> 震災 <input type="checkbox"/> 土石流 <input type="checkbox"/> 海嘯 <input type="checkbox"/> 核災
370	北區	臺南市北區重興社區活動中心	鄭林阿雪	06-2383773	重興里	東豐路 451 巷 169 號	重興里、力行里、仁愛里、合興里、振興里	74	74	0	296		<input checked="" type="checkbox"/> 水災 <input type="checkbox"/> 震災 <input type="checkbox"/> 土石流 <input type="checkbox"/> 海嘯 <input type="checkbox"/> 核災

ID	區別	收容所名稱	管理人	辦公室電話	收容所里別	地址	服務里別	最大容納人數 (/人)	容納人數 (/人)		可收容面積 (提報最大數/m ²)		可支援收容 災害類型
									室內	室外	室內	室外	
371	北區	臺南市北區昇平社區活動中心	陳雍明	06-2811148	北門里	長榮路五段 452 巷 18 號	北門里、正覺里、永祥里、成功里	68	68	0	272		■水災 □震災 □土石流 □海嘯 □核災
372	北區	臺南市北區安民社區活動中心	陳春津	06-2288999	立人里	海安路三段 59 號	立人里	80	80	0	320		■水災 □震災 □土石流 □海嘯 □核災
373	北區	臺南市北區東興社區活動中心	高新蓮	06-2346426	東興里	小東路 401 巷 51 號之 1	東興里、重興里、仁愛里	45	45	0	180		■水災 □震災 □土石流 □海嘯 □核災
374	北區	臺南市北區實踐社區活動中心	郭繼明	06-2520335	北門里	大武街 161 號	北門里、永祥里、大光里、開元里	35	35	0	1451		■水災 □震災 □土石流 □海嘯 □核災
375	北區	臺南市北區大仁社區活動中心	閻文正	06-2832365	大興里	和緯路一段 1 號	大興里、大光里、長勝里、元寶里	60	60	0	240		■水災 □震災 □土石流 □海嘯 □核災
376	北區	臺南市北區小北里活動中心	謝水泉	06-2523175	小北里	公園路 433 巷 15 號一樓	小北里、長興里、大興里	30	30	0	120		■水災 □震災 □土石流 □海嘯 □核災
377	北區	臺南市北區公園里活動中心	徐富美	06-2206915	公園里	公園南路 39 號	公園里、中樓里	45	45	0	180		■水災 □震災 □土石流 □海嘯

ID	區別	收容所名稱	管理人	辦公室電話	收容所里別	地址	服務里別	最大容納人數 (/人)	容納人數 (/人)		可收容面積 (提報最大數/m ²)		可支援收容 災害類型
									室內	室外	室內	室外	
													<input type="checkbox"/> 核災
378	北區	臺南市北區賢北里活動中心	黃富得	06-2801581	賢北里	賢北街 108 號	大和里、大港里、大豐里、賢北里	60	60	0	302.62		<input checked="" type="checkbox"/> 水災 <input type="checkbox"/> 震災 <input type="checkbox"/> 土石流 <input type="checkbox"/> 海嘯 <input type="checkbox"/> 核災
379	安南區	臺南市安南區東和里活動中心	曾靖凱	06-3563912	東和里	長和路一段 805 號	東和里	73	73	0	292	0	<input checked="" type="checkbox"/> 水災 <input type="checkbox"/> 震災 <input type="checkbox"/> 土石流 <input type="checkbox"/> 海嘯 <input type="checkbox"/> 核災
380	安南區	臺南市安南區州北里活動中心	戴廣	06-3562519	州北里	安昌街 22 號	州北里	325	325	0	1299	0	<input checked="" type="checkbox"/> 水災 <input type="checkbox"/> 震災 <input type="checkbox"/> 土石流 <input type="checkbox"/> 海嘯 <input type="checkbox"/> 核災
381	安南區	臺南市安南區安慶里活動中心	蕭振隆	06-2559812	安慶里	長溪路一段 168 巷 133 號	安慶里、頂安里	413	413	0	1652	0	<input checked="" type="checkbox"/> 水災 <input type="checkbox"/> 震災 <input type="checkbox"/> 土石流 <input type="checkbox"/> 海嘯 <input type="checkbox"/> 核災
382	安南區	臺南市安南區溪北里活動中心	王東從	06-2511066	溪北里	文安街 66 號	溪北里	199	199	0	795	0	<input checked="" type="checkbox"/> 水災 <input type="checkbox"/> 震災 <input type="checkbox"/> 土石流 <input type="checkbox"/> 海嘯 <input type="checkbox"/> 核災
383	安南區	臺南市安南區安順國中	曾誌忠	06-3559652#140	安順里	安和路三段 227 號	安西里、新順里	1900	600	1300	1800	3900	<input type="checkbox"/> 水災 <input checked="" type="checkbox"/> 震災 <input type="checkbox"/> 土石流 <input type="checkbox"/> 海嘯 <input type="checkbox"/> 核災
384	安南區	臺南市安南區梅花里活	蔡和豐	06-2550389	梅花里	安中路一段 557	梅花里、鳳凰	164	164	0	655	0	<input checked="" type="checkbox"/> 水災 <input type="checkbox"/> 震災

ID	區別	收容所名稱	管理人	辦公室電話	收容所里別	地址	服務里別	最大容納人數 (/人)	容納人數 (/人)		可收容面積 (提報最大數/m ²)		可支援收容 災害類型
									室內	室外	室內	室外	
		動中心				巷 25 號	里						<input type="checkbox"/> 土石流 <input type="checkbox"/> 海嘯 <input type="checkbox"/> 核災
385	安南區	臺南市安南區理想大安社區活動中心	郭學仁	0914101587	理想里	大安街 135 號	理想里、大安里	281	281	0	1124	0	<input checked="" type="checkbox"/> 水災 <input type="checkbox"/> 震災 <input type="checkbox"/> 土石流 <input type="checkbox"/> 海嘯 <input type="checkbox"/> 核災
386	安南區	臺南市安南區原佃里活動中心	莊國隆	06-2461888	原佃里	本原街一段 167 巷 36 弄 46 號	原佃里	284	284	0	1135	0	<input checked="" type="checkbox"/> 水災 <input type="checkbox"/> 震災 <input type="checkbox"/> 土石流 <input type="checkbox"/> 海嘯 <input type="checkbox"/> 核災
387	安南區	臺南市安南區布袋里活動中心	姜吉成	06-2471685	布袋里	長和路四段 231 巷 60 弄 41 號	布袋里	223	223	0	892	0	<input checked="" type="checkbox"/> 水災 <input type="checkbox"/> 震災 <input type="checkbox"/> 土石流 <input type="checkbox"/> 海嘯 <input type="checkbox"/> 核災
388	安南區	臺南市安南區學東里活動中心	黃南忠	06-2872927	學東里	公學路六段 661 號	學東里	276	246	30	864	120	<input checked="" type="checkbox"/> 水災 <input checked="" type="checkbox"/> 震災 <input type="checkbox"/> 土石流 <input type="checkbox"/> 海嘯 <input type="checkbox"/> 核災
389	安南區	臺南市安南區佃東佃西社區活動中心	高進見	06-2466319	佃西里	公學路四段 325 號	佃東里、佃西里	169	169	0	674		<input checked="" type="checkbox"/> 水災 <input type="checkbox"/> 震災 <input type="checkbox"/> 土石流 <input type="checkbox"/> 海嘯 <input type="checkbox"/> 核災
390	安南區	臺南市安南區安南國中	葉晁成	0921218023	淵西里	安中路三段 252 號	溪心里、淵東里	1750	450	1300	1419	3900	<input type="checkbox"/> 水災 <input checked="" type="checkbox"/> 震災 <input type="checkbox"/> 土石流 <input type="checkbox"/> 海嘯 <input type="checkbox"/> 核災

ID	區別	收容所名稱	管理人	辦公室電話	收容所里別	地址	服務里別	最大容納人數 (/人)	容納人數 (/人)		可收容面積 (提報最大數/m ²)		可支援收容 災害類型
									室內	室外	室內	室外	
391	安南區	臺南市安南區公所	顏昇祺	06-2567126	溪心里	安中路二段 308 號	溪心里	80	50	30	150	350	■水災 □震災 □土石流 □海嘯 □核災
392	安南區	臺南市安南區溪墘里活動中心	蕭旭峰	06-2580792	溪墘里	海佃路一段 372 巷 50 號	溪墘里、海佃里	228	228	0	911	0	■水災 □震災 □土石流 □海嘯 □核災
393	安南區	臺南市安南區正統鹿耳門土城聖母廟	陳春福	06-2577547	城中里	城安路 160 號	城北里、城中里	800	300	500	900	1500	■水災 ■震災 □土石流 □海嘯 □核災
394	安南區	臺南市安南區城南里活動中心	蔡炳輝	06-2573727	城南里	城西街一段 61 巷 28 弄 98 號	城南里	220	220	0	878	0	■水災 □震災 □土石流 □海嘯 □核災
395	安南區	臺南市安南區城西里活動中心	嚴文正	06-2577688	城西里	城西街三段 431 號	城西里	291	291	0	1162	0	■水災 □震災 □土石流 ■海嘯 □核災
396	安南區	臺南市安南區鹿耳門天后宮-公館	林玉山	06-2841386	顯宮里	媽祖宮一街 136 號	鹿耳里	500	300	200	900	787	■水災 ■震災 □土石流 □海嘯 □核災
397	安南區	臺南市安南區塩田里活動中心	朱小蓮	06-3841797	塩田里	塩安路 28 號	塩田里	287	189	98	757	367	■水災 ■震災 □土石流 □海嘯

ID	區別	收容所名稱	管理人	辦公室電話	收容所里別	地址	服務里別	最大容納人數 (/人)	容納人數 (/人)		可收容面積 (提報最大數/m ²)		可支援收容 災害類型
									室內	室外	室內	室外	
													<input type="checkbox"/> 核災
398	安南區	臺南市安南區塹南里活動中心	林同寶	06-3560368	[土塹] 南里	安昌街 130 號	塹南里	335	335	0	1339	0	<input checked="" type="checkbox"/> 水災 <input type="checkbox"/> 震災 <input type="checkbox"/> 土石流 <input type="checkbox"/> 海嘯 <input type="checkbox"/> 核災
399	安南區	臺南市安南區安西里活動中心	劉昆河	06-2475999	安西里	安西路 101 號	安西里	310	310	0	1240	0	<input checked="" type="checkbox"/> 水災 <input type="checkbox"/> 震災 <input type="checkbox"/> 土石流 <input type="checkbox"/> 海嘯 <input type="checkbox"/> 核災
400	安南區	臺南市安南區安東里活動中心	吳金城	06-2462476	安東里	安和路一段 478 巷 2 弄 120 號	安東里	385	385	0	962	0	<input checked="" type="checkbox"/> 水災 <input checked="" type="checkbox"/> 震災 <input type="checkbox"/> 土石流 <input type="checkbox"/> 海嘯 <input type="checkbox"/> 核災
401	安南區	臺南市安南區青草里活動中心	魏武雄	06-2571178	青草里	青砂街二段 371 巷 2 號	青草里	278	278	0	1112	0	<input checked="" type="checkbox"/> 水災 <input type="checkbox"/> 震災 <input type="checkbox"/> 土石流 <input type="checkbox"/> 海嘯 <input type="checkbox"/> 核災
402	安南區	臺南市安南區媽祖宮社區活動中心	林進成	06-2841343	顯宮里	媽祖宮五街 10 號	顯宮里	393	393	0	1572	0	<input checked="" type="checkbox"/> 水災 <input type="checkbox"/> 震災 <input type="checkbox"/> 土石流 <input type="checkbox"/> 海嘯 <input type="checkbox"/> 核災
403	安南區	臺南市安南區城東里活動中心	郭峻民	06-2572101	城東里	城安路 73 號	城東里	285	247	38	989	150	<input checked="" type="checkbox"/> 水災 <input checked="" type="checkbox"/> 震災 <input type="checkbox"/> 土石流 <input type="checkbox"/> 海嘯 <input type="checkbox"/> 核災
404	安南區	臺南市安南區和順國民	廖佳慶	06-3560691	州北里	安和路五段 178	州南里	1180	180	1000	540	3000	<input checked="" type="checkbox"/> 水災 <input checked="" type="checkbox"/> 震災

ID	區別	收容所名稱	管理人	辦公室電話	收容所里別	地址	服務里別	最大容納人數 (/人)	容納人數 (/人)		可收容面積 (提報最大數/m ²)		可支援收容 災害類型
									室內	室外	室內	室外	
		小學				巷 5 號							<input type="checkbox"/> 土石流 <input type="checkbox"/> 海嘯 <input type="checkbox"/> 核災
405	安南區	臺南市安南區安慶國民小學	施志翎	06-2460334	梅花里	安中路一段 703 巷 80 號	安和里、溪頂里、溪東里	1600	600	1000	1800	3000	<input type="checkbox"/> 水災 <input checked="" type="checkbox"/> 震災 <input type="checkbox"/> 土石流 <input type="checkbox"/> 海嘯 <input type="checkbox"/> 核災
406	安南區	臺南市安南區南興國民小學	陳建榮	06-2870077	南興里	公學路五段 627 號	南興里、公塭里	1090	90	1000	363	13400	<input checked="" type="checkbox"/> 水災 <input checked="" type="checkbox"/> 震災 <input type="checkbox"/> 土石流 <input type="checkbox"/> 海嘯 <input type="checkbox"/> 核災
407	安南區	臺南市安南區海東國民小學	鄭夙暉	06-2567146	海東里	安中路三段 381 號	淵中里、淵西里、海東里	1200	200	1000	820	6720	<input type="checkbox"/> 水災 <input checked="" type="checkbox"/> 震災 <input type="checkbox"/> 土石流 <input type="checkbox"/> 海嘯 <input type="checkbox"/> 核災
408	安南區	臺南市安南區長安國民小學	陳金松	06-2569914	長安里	長溪路三段 249 號	長安里、公親里、總頭里	1000	0	1000	0	3000	<input type="checkbox"/> 水災 <input checked="" type="checkbox"/> 震災 <input type="checkbox"/> 土石流 <input type="checkbox"/> 海嘯 <input type="checkbox"/> 核災
409	安南區	臺南市安南區砂崙里活動中心	陳泰豐	06-2573077	砂崙里	城北路 871 巷 94 弄 17 號	砂崙里	250	200	50	708.86	150	<input checked="" type="checkbox"/> 水災 <input checked="" type="checkbox"/> 震災 <input type="checkbox"/> 土石流 <input type="checkbox"/> 海嘯 <input type="checkbox"/> 核災
410	安南區	臺南市安南區四草里活動中心	王佐雄	06-2841285	四草里	大眾路 656 號	四草里	197	197	0	788.5	0	<input checked="" type="checkbox"/> 水災 <input checked="" type="checkbox"/> 震災 <input type="checkbox"/> 土石流 <input type="checkbox"/> 海嘯 <input type="checkbox"/> 核災

ID	區別	收容所名稱	管理人	辦公室電話	收容所里別	地址	服務里別	最大容納人數 (/人)	容納人數 (/人)		可收容面積 (提報最大數/m ²)		可支援收容 災害類型
									室內	室外	室內	室外	
411	安南區	臺南市安南區安富里活動中心	翁健倫	06-2806601	安富里	郡安路5段164巷12弄1號	國安里.安富里	221	221	0	886	0	■水災 ■震災 <input type="checkbox"/> 土石流 <input type="checkbox"/> 海嘯 <input type="checkbox"/> 核災
412	安南區	臺南市安南區土城國民小學	蘇莉莉	06-2577645	城東里	城北路195號	本區各里	1284	0	1284	0	5139	<input type="checkbox"/> 水災 ■震災 <input type="checkbox"/> 土石流 <input type="checkbox"/> 海嘯 <input type="checkbox"/> 核災
413	安南區	臺南市安南區青草國民小學	王韋程	06-2577631	青草里	青砂街二段105巷32號	本區各里	500	0	500	0	2000	<input type="checkbox"/> 水災 ■震災 <input type="checkbox"/> 土石流 <input type="checkbox"/> 海嘯 <input type="checkbox"/> 核災
414	安南區	臺南市安南區學東國民小學	楊爵光	06-2870017	學東里	公學路6段589號	本區各里	600	0	600	0	2400	<input type="checkbox"/> 水災 ■震災 <input type="checkbox"/> 土石流 <input type="checkbox"/> 海嘯 <input type="checkbox"/> 核災
415	安南區	臺南市安南區安佃國民小學	曾振通	06-2567642	佃西里	海佃路4段493號	本區各里	150	0	150	0	600	■水災 ■震災 <input type="checkbox"/> 土石流 <input type="checkbox"/> 海嘯 <input type="checkbox"/> 核災
416	安南區	臺南市安南區和順國民中學	林滿翰	06-3551440	州北里	安和路5段84巷66號	本區各里	1179	881	298	3525	1193	■水災 ■震災 <input type="checkbox"/> 土石流 <input type="checkbox"/> 海嘯 <input type="checkbox"/> 核災
417	安南區	臺南市安南區海佃國民中學	黃同福	06-3507486	溪東里	安富街166號	本區各里	867	367	500	1470	2000	■水災 ■震災 <input type="checkbox"/> 土石流 <input type="checkbox"/> 海嘯

ID	區別	收容所名稱	管理人	辦公室電話	收容所里別	地址	服務里別	最大容納人數 (/人)	容納人數 (/人)		可收容面積 (提報最大數/m ²)		可支援收容 災害類型
									室內	室外	室內	室外	
													<input type="checkbox"/> 核災
418	安平區	臺南市安平區公所	張郁珍	06-2951915	平通里	育平路 316 號	全區	198	198	0	6865		<input checked="" type="checkbox"/> 水災 <input checked="" type="checkbox"/> 震災 <input type="checkbox"/> 土石流 <input checked="" type="checkbox"/> 海嘯 <input type="checkbox"/> 核災
419	安平區	臺南市安平區安平國小	陳杏玫	06-2996735	怡平里	怡平路 392 號	全區	510	510	0	2197.84		<input checked="" type="checkbox"/> 水災 <input checked="" type="checkbox"/> 震災 <input type="checkbox"/> 土石流 <input checked="" type="checkbox"/> 海嘯 <input type="checkbox"/> 核災
420	安平區	臺南市安平區西門實驗小學	楊易蕙	06-3914142	王城里	安北路 180 號	全區	694	694	0	2313.5		<input checked="" type="checkbox"/> 水災 <input checked="" type="checkbox"/> 震災 <input type="checkbox"/> 土石流 <input checked="" type="checkbox"/> 海嘯 <input type="checkbox"/> 核災
421	安平區	臺南市安平區石門國小-操場	林志祥	06-2223332	天妃里	安平路 700 號	全區	1001	0	1001	0	4000	<input type="checkbox"/> 水災 <input checked="" type="checkbox"/> 震災 <input type="checkbox"/> 土石流 <input type="checkbox"/> 海嘯 <input type="checkbox"/> 核災
422	安平區	臺南市安平區國平里活動中心	蔡明宏	0917939195	國平里	建平七街 409 號	國平里	102	102	0	738.56		<input checked="" type="checkbox"/> 水災 <input checked="" type="checkbox"/> 震災 <input type="checkbox"/> 土石流 <input type="checkbox"/> 海嘯 <input type="checkbox"/> 核災
423	安平區	臺南市安平區平安里活動中心	蔡陳阿麗	06-2258366	平安里	民權路四段 325 號	平安里	237	237	0	865.8		<input checked="" type="checkbox"/> 水災 <input checked="" type="checkbox"/> 震災 <input type="checkbox"/> 土石流 <input type="checkbox"/> 海嘯 <input type="checkbox"/> 核災
424	安平區	臺南市安平區建平里活	傅建峰	06-2988787	建平里	府前三街 27 號	建平里	152	152	0	840.17		<input checked="" type="checkbox"/> 水災 <input checked="" type="checkbox"/> 震災

ID	區別	收容所名稱	管理人	辦公室電話	收容所里別	地址	服務里別	最大容納人數 (/人)	容納人數 (/人)		可收容面積 (提報最大數/m ²)		可支援收容 災害類型
									室內	室外	室內	室外	
		動中心											<input type="checkbox"/> 土石流 <input type="checkbox"/> 海嘯 <input type="checkbox"/> 核災
425	安平區	臺南市安平區安平國中	吳舒靜	0933329613	平通里	慶平路 687 號	平通里	308	308	0	1534		<input checked="" type="checkbox"/> 水災 <input checked="" type="checkbox"/> 震災 <input type="checkbox"/> 土石流 <input type="checkbox"/> 海嘯 <input type="checkbox"/> 核災
426	安平區	臺南市安平區億載國小 -操場	黃盈智	06-2932371	億載里	郡平路 310 號	億載里	1458	0	1458	0	4600	<input type="checkbox"/> 水災 <input checked="" type="checkbox"/> 震災 <input type="checkbox"/> 土石流 <input type="checkbox"/> 海嘯 <input type="checkbox"/> 核災
427	安平區	臺南市安平區漁光里活 動中心	林寧峰	06-2647447	漁光里	漁光路 89 巷 39 號之 2	漁光里	217	217	0	976.34		<input checked="" type="checkbox"/> 水災 <input checked="" type="checkbox"/> 震災 <input type="checkbox"/> 土石流 <input checked="" type="checkbox"/> 海嘯 <input type="checkbox"/> 核災
428	安平區	臺南市安平區文平里活 動中心	李瑞福	06-2971679	文平里	中華西路二段 1 巷 1 號	文平里	151	151	0	726.23		<input checked="" type="checkbox"/> 水災 <input checked="" type="checkbox"/> 震災 <input type="checkbox"/> 土石流 <input type="checkbox"/> 海嘯 <input type="checkbox"/> 核災
429	安平區	臺南市安平區億載里活 動中心	鄭聰維	06-2989660	億載里	光州一街 29 號	億載里	262	262	0	2070		<input checked="" type="checkbox"/> 水災 <input checked="" type="checkbox"/> 震災 <input type="checkbox"/> 土石流 <input type="checkbox"/> 海嘯 <input type="checkbox"/> 核災
430	安平區	臺南市安平區華平里活 動中心	李文江	06-2999759	華平里	育平九街 195 號	華平里	235	235	0	806.57		<input checked="" type="checkbox"/> 水災 <input checked="" type="checkbox"/> 震災 <input type="checkbox"/> 土石流 <input type="checkbox"/> 海嘯 <input type="checkbox"/> 核災

ID	區別	收容所名稱	管理人	辦公室電話	收容所里別	地址	服務里別	最大容納人數 (/人)	容納人數 (/人)		可收容面積 (提報最大數/m ²)		可支援收容 災害類型	
									室內	室外	室內	室外		
431	安平區	臺南市安平區平通里活動中心	李秀珀	06-2936812	平通里	平通路 580 巷 102 號	平通里	92	92	0	443.97		■水災 ■震災 □土石流 □海嘯 □核災	
432	安平區	臺南市安平區育平里活動中心	王國信	06-2937503	育平里	府平路 376 號	育平里	273	273	0	919.08		■水災 ■震災 □土石流 □海嘯 □核災	
433	安平區	臺南市安平區沙灘忠誠社區聯合活動中心	李典安	06-3911821	金城里	世平路 69 號	金城里	376	376	0	3127.13		■水災 ■震災 □土石流 ■海嘯 □核災	
434	安平區	臺南市安平區海頭社區活動中心	丁榕萱	06-3915863	王城里	古堡街 90 巷 33 號	王城里	99	99	0	568.37		■水災 ■震災 □土石流 □海嘯 □核災	
435	中西區	臺南市中西區忠義國小	蔡榮華	06-2222768#714	永華里	忠義路二段 2 號	永華里、南美里、府前里、開山里、城隍里、赤嵌里	2459	743	1716	2229	5149		■水災 ■震災 □土石流 □海嘯 □核災
436	中西區	臺南市中西區中山國中	郭家樑	06-2134792#301	南門里	南寧街 45 號	小西門里、南門里、法華里、郡王里、南廠里	4062	898	3164	2695	9492		■水災 ■震災 □土石流 □海嘯 □核災

ID	區別	收容所名稱	管理人	辦公室電話	收容所里別	地址	服務里別	最大容納人數 (/人)	容納人數 (/人)		可收容面積 (提報最大數/m ²)		可支援收容 災害類型
									室內	室外	室內	室外	
437	中西區	臺南市中西區協進國小	萬馨	06-2223369#809	藥王里	金華路四段 17 號	西賢里、西湖里、光賢里、西和里、藥王里、淺草里、大涼里、兌悅里、五條港里	2026	409	1617	1227	4852	■水災 ■震災 □土石流 □海嘯 □核災
438	中西區	臺南市中西區臺南大學	余元智	06-2133111#410	郡王里	樹林街二段 33 號	郡王里、開山里、法華里	1582	382	1200	2871.51	6000	■水災 ■震災 □土石流 □海嘯 □核災
439	中西區	臺南市中西區南英商工	陳威男	06-2132222#502	小西門里	永福路一段 149 號	南門里、南廠里、小西門里	890	0	890		4450	□水災 ■震災 □土石流 □海嘯 □核災
440	中西區	臺南市中西區永華里活動中心	鄭雀燕	06-2284281	永華里	開山路 1 號	城隍里、永華里、開山里、赤崁里	100	100	0	342	0	■水災 □震災 □土石流 □海嘯 □核災
441	中西區	臺南市中西區西湖社區活動中心	劉淑惠	06-2267151#344	西湖里	湖美街 60 巷 31 號	西湖里、西賢里	260	260	0	780	0	■水災 □震災 □土石流 □海嘯 □核災
442	中西區	臺南市中西區小西門里活動中心	曾俊仁	0927612288	小西門里	府緯街 4 巷 6 號	小西門里	200	200	0	600	0	■水災 □震災 □土石流 □海嘯

ID	區別	收容所名稱	管理人	辦公室電話	收容所里別	地址	服務里別	最大容納人數 (/人)	容納人數 (/人)		可收容面積 (提報最大數/m ²)		可支援收容 災害類型
									室內	室外	室內	室外	
													<input type="checkbox"/> 核災
443	中西區	臺南市中西區南廠里活動中心	蔡銘順	0910820093	南廠里	郡西路35號2樓	南廠里	320	320	0	960	0	<input checked="" type="checkbox"/> 水災 <input type="checkbox"/> 震災 <input type="checkbox"/> 土石流 <input type="checkbox"/> 海嘯 <input type="checkbox"/> 核災
444	中西區	臺南市中西區中正里活動中心	陳建國	06-2235520	淺草里	國華街三段5號2樓、3樓	淺草里	200	200	0	600	0	<input checked="" type="checkbox"/> 水災 <input type="checkbox"/> 震災 <input type="checkbox"/> 土石流 <input type="checkbox"/> 海嘯 <input type="checkbox"/> 核災
445	中西區	臺南市中西區藥王里活動中心	邱彌文	0937258260	藥王里	民權路三段135號	藥王里	75	75	0	225	0	<input checked="" type="checkbox"/> 水災 <input type="checkbox"/> 震災 <input type="checkbox"/> 土石流 <input type="checkbox"/> 海嘯 <input type="checkbox"/> 核災
446	中西區	臺南市中西區南美里活動中心	曾朝欽	0933396484	南美里	府前路一段258號	南美里、小西門里、南門里	240	240	0	720	0	<input checked="" type="checkbox"/> 水災 <input type="checkbox"/> 震災 <input type="checkbox"/> 土石流 <input type="checkbox"/> 海嘯 <input type="checkbox"/> 核災
447	中西區	臺南市中西區龍盛社區活動中心	邱彌文	0937258260	藥王里	民權路三段232號	藥王里	350	350	0	1050	0	<input checked="" type="checkbox"/> 水災 <input type="checkbox"/> 震災 <input type="checkbox"/> 土石流 <input type="checkbox"/> 海嘯 <input type="checkbox"/> 核災
448	中西區	臺南市中西區中頭社區活動中心	陳錦源	0929767263	南廠里	保安路201之1號1樓	南廠里	100	100	0	300	0	<input checked="" type="checkbox"/> 水災 <input type="checkbox"/> 震災 <input type="checkbox"/> 土石流 <input type="checkbox"/> 海嘯 <input type="checkbox"/> 核災
449	中西區	臺南市中西區五妃社區	陳建宇	0952554055	郡王里	南門路237巷	郡王里	100	100	0	300	0	<input checked="" type="checkbox"/> 水災 <input type="checkbox"/> 震災

ID	區別	收容所名稱	管理人	辦公室電話	收容所里別	地址	服務里別	最大容納人數 (/人)	容納人數 (/人)		可收容面積 (提報最大數/m ²)		可支援收容 災害類型
									室內	室外	室內	室外	
		活動中心				10 號							<input type="checkbox"/> 土石流 <input type="checkbox"/> 海嘯 <input type="checkbox"/> 核災
450	中西區	臺南市中西區大涼社區活動中心	侯福成	0932715721	大涼里	府前路二段 258 巷 55 號	大涼里	130	130	0	390	0	<input checked="" type="checkbox"/> 水災 <input type="checkbox"/> 震災 <input type="checkbox"/> 土石流 <input type="checkbox"/> 海嘯 <input type="checkbox"/> 核災
451	中西區	臺南市中西區民生社區活動中心	陳麗樺	0921294028	南廠里	保安路 201 之 1 號 2 樓	南廠里	150	150	0	300	0	<input checked="" type="checkbox"/> 水災 <input type="checkbox"/> 震災 <input type="checkbox"/> 土石流 <input type="checkbox"/> 海嘯 <input type="checkbox"/> 核災
452	中西區	臺南市中西區城隍里活動中心	曾景亮	06-2234180	城隍里	青年路 226 巷 20 號	城隍里、開山里、永華里	200	200	0	600	0	<input checked="" type="checkbox"/> 水災 <input type="checkbox"/> 震災 <input type="checkbox"/> 土石流 <input type="checkbox"/> 海嘯 <input type="checkbox"/> 核災
453	中西區	臺南市中西區光賢里活動中心	洪金安	06-2581528	光賢里	和善街 98 巷 7 號	光賢里、西湖里、西和里	120	120	0	460	0	<input checked="" type="checkbox"/> 水災 <input type="checkbox"/> 震災 <input type="checkbox"/> 土石流 <input type="checkbox"/> 海嘯 <input type="checkbox"/> 核災
454	中西區	臺南市中西區赤嵌里活動中心	陳弘烈	06-2227375	赤嵌里	觀亭街 76 號	赤嵌里	200	200	0	600		<input checked="" type="checkbox"/> 水災 <input type="checkbox"/> 震災 <input type="checkbox"/> 土石流 <input type="checkbox"/> 海嘯 <input type="checkbox"/> 核災

附件六 臺南市防災公園

一、臺南市全市型防災公園清冊

編號	行政區	公園名稱	地址	面積(公頃)	是否開闢	備註
1	新營區	臺南運動場體育公園(體36)	長榮路二段與金華路一段	17.96公頃	是	
2	東區	平實公園	平實營區	8.01公頃	是	
3	仁德區	臺南都會公園	二仁路二段與文華路二段	40公頃	是	

註：

- 1、依行政區位、人口稠密及地震災害潛勢，本市評估擇定三處規劃設置為全市型防災公園。
- 2、全市型防災公園具「廣域防救災據點機能」之公園，具備避難、離災、收容、傳訊、重建、防疫、運輸及救援等功能。

二、臺南市地區型防災公園清冊

編號	行政區	里別	公園名稱	面積(公頃)	是否開闢	備註
1	東區	大學里	東寧運動公園(公4)	5.0	是	
2	中西區	永福里	槎仔林公園(公11)	2.22	是	
3	南區	新生里	台南市立體育場	19.35	是	體育處維管
4	北區	公園里	台南公園(公1)	14.63	是	
5	歸仁區	新厝里	公體	2.32	否	
6	新營區	興業里	公三	1.155	是	
7	新化區	武安里	新化體育公園	6.01	是	
8	永康區	永康里	公	7.13	否	
9	六甲區	二甲里	文中二	3.26	否	
10	安平區	億載里	億載公園(公5)	15.09	是	
11	仁德區	仁義里	運動公園	3.185	否	
12	安南區	東和里	和順寮公園 (公39)	30.00	是	
13	鹽水區	橋南里	公1	1.17	是	
14	關廟區	松腳里	大埤潭公園	25.1	是	
15	學甲區	秀昌里	兒	1.99	否	
16	楠西區	楠西里	公二	1.54	是	
17	新市區	社內里	公附六	2.53	否	

編號	行政區	里別	公園名稱	面積(公頃)	是否開闢	備註
18	善化區	文昌里	公兒4	2.700	是	
19	麻豆區	東角里	體育場	7.123	是	
20	將軍區	忠興里	公	2.01	是	
21	東山區	東中里	運動公園	2.97	是	
22	官田區	二鎮里	公兒	4.88	是	
23	佳里區	六安里	公5	2.6	是	
24	西港區	慶安里	公	1.165	否	
25	白河區	白河里	公二(二號公園)	1.09	是	
26	玉井區	玉田里	運動公園	4.06	是	
27	北門區	保吉里	保安公園	2.515	是	
28	大內區	石城里	公兒	1.92	否	
29	下營區	後街里	公兒	1.016	是	

註：

- 1、每一行政區評估擇定一處規劃設置地區型防災公園，以面積大者為優先，其次考量淹水潛勢，最後考量公園面臨道路之最大寬度、鄰接道路數量、周邊救災資源等。
- 2、本市左鎮區、龍崎區、南化區、七股區非屬都市計畫區域內及柳營區、後壁區、安定區、山上區尚未有合適之地區型防災公園。
- 3、區域型防災公園具「廣域避難機能」之公園，以提供避難、離災、收容、傳訊及重建等功能。

三、臺南市鄰里型防災公園清冊

(一)東區：

編號	里別	公園名稱	面積(公頃)	是否開闢	備註
1	關聖里	千禧公園(公兒E13)	0.790	是	
2	龍山里	林森(三角)公園(公2)	2.220	是	
3	衛國里	衛國公園(公兒E51)	0.160	是	
4	德光里	公E1	0.800	是	
5	裕聖里	裕聖公園(公兒E8)	0.850	是	
6	新東里	龍山段公E7	1.544	是	

編號	里別	公園名稱	面積(公頃)	是否開闢	備註
	東安里				
7	富裕里	富裕公園(公兒E53)	0.160	是	
8	富強里	富強公園(公兒E54)	0.190	是	
9	圍下里	青年公園(公9)	1.250	是	
10	莊敬里	莊敬公園(公兒E49)	0.190	是	
11	崇德里	崇德公園(公E2)	0.420	是	
12	崇誨里	崇誨公園(崇誨國宅)(公兒E50)	0.103	是	
13	崇善里	崇善公園(公兒E23)	0.500	是	
14	崇信里	崇學公園(公兒E57)	0.160	是	
15	崇明里	公27	0.600	是	
16	後甲里	後甲公園(虎尾寮公兒E1)	1.966	是	
17	南聖里	南聖公園(公兒E2)	1.900	是	
18	虎尾里	東成公園(公兒E56)	0.157	是	
19	東明里 東光里	東寧運動公園(公4)	5.400	是	
20	忠孝里	公17	2.530	否	
21	和平里	和平公園(公兒E25)	0.950	是	
22	成大里	成大公園(公兒E28)	0.174	是	
23	文聖里	文聖公園(虎尾寮公兒E7)	1.380	是	

編號	里別	公園名稱	面積(公頃)	是否開闢	備註
24	小東里	光明公園(公兒E48)	0.420	是	
25	大學里	東興公園(公5)	2.39	是	
26	大福里	大福公園(公兒E58)	0.178	是	
27	大智里	大智公園(公兒E60)	0.27	是	
	東智里				

(二)中西區：

編號	里別	公園名稱	面積(公頃)	是否開闢	備註
1	進學里	南門公園(公8)	1.330	是	
2	大南里				
3	協和里	協和公園(公35)	0.320	是	
4	西賢里	西賢公園(公兒C7)(公兒18)	0.400	是	
5	西湖里	西湖公園(公兒15)	0.840	是	
		頂湖公園(公兒14)	0.640	是	
6	光賢里	光賢公園(公兒12)	0.430	是	
7	永福里	樣仔林公園(公11)	2.220	是	已做美術館使用
8	文賢里	文賢公園	0.47	是	
9	大涼里	烏橋公園(兒公5)	0.5	是	

(三)安南區：

編號	里別	公園名稱	面積(公頃)	是否開闢	備註
1	鹽田里	紅樹林生態公園(公53)	6.60	是	
2	顯宮里	顯宮公園(媽宮段公兒2)	0.300	是	

編號	里別	公園名稱	面積(公頃)	是否開闢	備註
3	總頭里	總頭公園(公兒12)	0.360	是	
4	學東里	公(兒)4	0.2	否	
5	鳳凰里	梅花公園(公兒32)	0.460	是	
6	溪頂里	綠4	0.350	否	
7	溪東里	綠3	0.31	否	
8	溪心里	感恩公園(公兒8)	0.320	是	
9	新順里	保和公園(公兒8)	0.350	是	
10	塹南里	外塹休憩公園(公1)	0.988	是	
11	鹿耳里	台嶮公園(公兒3)	0.240	是	
12	頂安里	頂好公園(公兒4)	0.578	是	
13	淵東里	懷恩公園(公兒6)	0.370	是	
14	淵西里	公(兒)1	0.590	否	
15	淵中里	公24	2.020	否	
16	梅花里	梅花里社區公園(公兒27)	0.394	是	
17	海東里	原佃安吉公園(公兒9)	0.460	是	
18	海西里	大道公園(朝皇段公兒19)	0.561	是	
19	原佃里	公兒12	0.6	否	
20	砂崙里	公(兒)7	0.360	否	
21	城南里	公(兒)6	0.2	否	
22	城東里	鹿耳門公園(公兒1)	0.750	是	
23	南興里	公(兒)8	0.33	否	
24	青草里	公(兒)8	0.21	否	
25	長安里	長安社區親水公園(鎮安段公兒4)	0.471	是	
26	東和里	和順寮公兒1	1.744	是	
27	佃東里	神榕公園(公1)	0.800	是	
28	佃西里	吉祥公園(公兒5)	0.470	是	
29	州南里	中州寮州南公園(州南段公兒7)	0.544	是	
30	州北里	州北里運動公園(公31)	0.580	是	
31	安慶里	大愛公園(頂安段公33)	1.200	是	
32	安順里	公23	2.000	否	
33	安富里	公12	2.580	否	
34	安東里	公(兒)16	0.320	否	
35	安西里	安西公園(公兒8)	1.014	是	
36	四草里	公(兒)5	0.400	否	
37	公塹里	公塹里休憩公園(公兒3)	0.273	是	

(四)南區：

編號	里別	公園名稱	面積(公頃)	是否開闢	備註
1	興農里	公(兒)S38	0.3	否	
2	廣州里	水萍塢公園(公7)	10.160	是	
3	新生里	新生公園(公英段公兒15)	1.373	是	
4	開南里	新興國宅-公兒15	0.720	是	
5	喜南里	公S3	1.09	否	
6	喜東里	公(兒)S30	0.4	否	
7	喜北里	喜樹平安情社區公園(公兒1)	0.329	是	
8	國宅里	明和公園(公20)	3.430	是	
9	郡南里	公(兒)S47	1.07	否	
10	荔宅里		0.58	否	
11	省躬里	萬年公園(灣裡公42)	1.9	是	
12	建南里	建南公園(公)	0.650	是	
13	南華里	新興國宅-公兒25	0.197	是	
14	南都里	新興國宅-公兒27	0.161	是	
15	金華里	金華公園(公兒1)	0.530	是	
16	松安里	公(兒)S37	0.400	否	
17	明德里		0.200	否	
18	明亮里		0.340	否	
19	府南里	公(兒)S42	0.600	否	
20	佛壇里	親水公園(公15)	3.470	是	
21	竹溪里	綠32	0.050	是	
22	同安里	舉喜段公79公園	3.498	是	
23	光明里	新興國宅-公兒12	0.105	是	
24	白雪里	公(兒)S7	0.600	否	
25	田寮里	田寮育樂公園(公兒1)	0.261	是	
26	永寧里	公S6	0.400	否	
27	日新里	日新一號公園(公兒3)	0.290	是	
28	文華里	文華公園(公兒3)	0.580	是	
29	文南里	文南公園(公兒2)	0.500	是	
30	大恩里	桶盤淺公園(公兒14)	0.750	是	
31	大林里 大忠里	大林二公園(公3)	1.000	是	

(五)安平區：

編號	里別	公園名稱	面積(公頃)	是否開闢	備註
1	億載里	大世界公園(公兒13)	0.87	是	
2	華平里	華平公園(舊苗圃)(公72)	1.20	是	

3	國平里	府平公園（公13）	4.70	是	
4	海頭里	公1	0.50	否	
5	建平里	慶平公園（公71）	2.52	是	
6	金城里	世平公園（公9）	1.35	是	
7	怡平里	怡平公園（AP6）	0.80	是	
8	育平里	育平公園（兒公12）	0.61	是	
9	西門里	四季公園（公1）（綠3）	0.60	是	
10	石門里	石門體育公園（兒童遊樂場）	0.20	是	
11	平通里	安億公園（原彩虹公園）（公8）	1.63	是	
12	文平里	石珠公園（AP2）（AP8）（公4及兒公7）（東瑩高爾夫球場）	1.04	是	

(六)北區：

編號	里別	公園名稱	面積（公頃）	是否開闢	備註
1	興北里	公（兒）N66	0.17	否	
2	賢北里	賢良公園（公兒2）	0.610	是	
3	實踐里 永祥里	永祥公園（公兒15、16、17）	1.800	是	
4	新勝里 開元里	古9（附）	2.8	否	非公園用地
5	勝安里	勝安香草運動公園（富台段公兒20）	0.770	是	
6	振興里	開元振興公園（公兒10）	3.300	是	
7	重興里	重興綠園（公兒N3）	0.138	是	
8	長榮里	長榮公園（富台段公兒38）	0.870	是	
9	東興里	小東公園（公5）	4.000	是	
10	和順里	育德公園（公兒7）	0.420	是	
11	成德里	成德公園（公兒4-8）	0.630	是	
12		孝德公園（鄭子寮東公兒6）	0.573	是	
13	成功里	福安公園（公兒4）	0.409	是	
14	光武里	光武公園（公兒32）	0.637	是	
15	正風里	公（兒）N57	0.24	否	
16	文元里	公（兒）N20	0.444	是	
17	文成里	元成公園（鄭子寮西公兒4）	0.501	是	
18	六甲里	六甲公園（公兒37）	0.200	是	
19	公園里	台南公園（公1）	14.630	是	
20	元寶里	元寶桂花公園（兒童遊樂場用地）	1.142	是	
21	仁愛里	公（兒）N2	0.390	否	
22	中樓里	公73	0.320	否	
23	小康里	小康公園（公兒5）	0.510	是	

編號	里別	公園名稱	面積(公頃)	是否開闢	備註
24	大豐里	大豐公園(公兒9)(公兒N31)	0.486	是	
25	大道里	文小17(附)	0.290	否	非公園用地
26	大港里	大港公園(公兒4)	0.480	是	
27	大和里	大和公園(公兒1)	0.443	是	
28	大仁里	公(兒)N73	0.450	否	
29	大山里	公(兒)N74	0.190	否	

(七)鹽水區：

編號	里別	公園名稱	土地使用	面積(公頃)	是否開闢	備註
1	岸內里	公十五	公園	0.2	是	
2	水秀里	公十四	公園	0.2	是	
3	橋南里	公	公園	0.448	否	
4		公七	公園	0.2	是	
5	義稠里	公十三	公園	0.211	否	
6	中境里	公十一	公園	0.29	是	

(八)關廟區：

編號	里別	公園名稱	土地使用	面積(公頃)	是否開闢	備註
1	關廟里	兒十	兒童遊戲場	0.555	否	
2	新埔里	兒二	兒童遊戲場	0.205	否	
3	香洋里	兒八	兒童遊戲場	0.228	否	
4	南花里	兒六	兒童遊戲場	0.118	否	
5	東勢里	兒七	兒童遊戲場	0.248	否	
6	北勢里	兒三	兒童遊戲場	0.228	否	
7	山西里	公四	公園	0.465	否	
8	松腳里	大埤潭公園	公園	25.1	是	

(九)歸仁區：

編號	里別	公園名稱	土地使用	面積(公頃)	是否開闢	備註
1	歸仁里	公一	公園	0.559	否	
2	新厝里	公體	公園	2.320	否	
3	辜厝里	公(兒)六	公園兼兒童遊戲場	0.249	否	
4	許厝里	公兒一	公園兼兒童遊戲場	0.288	否	
5	崙頂里	公(兒)七	公園兼兒童遊戲場	0.215	否	
6	看東里	公兒九	公園兼兒童遊戲場	0.211	否	
7	看西里	公兒八	公園兼兒童遊戲場	0.380	否	
8	後市里	公兒三	公園兼兒童遊戲場	0.269	否	
9	南保里	公兒四	公園兼兒童遊戲場	0.304	否	
10	武東里	公5	公園	4.918	是	
11	沙崙里	公1	公園	1.496	是	

編號	里別	公園名稱	土地使用	面積(公頃)	是否開闢	備註
12	八甲里	公兒二	公園兼兒童遊戲場	0.186	否	

(十)學甲區：

編號	里別	公園名稱	土地使用	面積(公頃)	是否開闢	備註
1	秀昌里	公兒二	公園兼兒童遊戲場	1.99	否	
2	仁得里	公三	公園	1.17	是	
3	慈福里	兒	兒童遊戲場	0.20	否	
4	新榮里	公四	公園	1.58	否	

(十一)楠西區

編號	里別	公園名稱	土地使用	面積(公頃)	是否開闢	備註
1	楠西里	公(兒)三	公園兼兒童遊戲場	0.637	否	
2	東勢里	公(兒)一	公園兼兒童遊戲場	0.355	是	

(十二)新營區：

編號	里別	公園名稱	土地使用	面積(公頃)	是否開闢	備註
1	興業里	公三	公園	1.155	否	
2	興安里	公四	兒童遊戲場	0.722	否	
3	嘉芳里	公(兒)一	公園兼兒童遊戲場	0.296	否	
4	新南里	公(兒)二十七	公園兼兒童遊戲場	0.189	否	
5	新東里	公四八	兒童遊戲場	0.616	是	
6	新北里	公二九	公園	1.121	否	
7	南興里	公十	兒童遊戲場	0.570	否	
8	忠政里	公園道	公園	1.291	否	
9	民權里	公五	公園	6.622	否	
10	民榮里	公園道	公園	3.062	否	
11	民生里	公園道	公園	2.075	否	
12	王公里	公四三	公園	0.194	否	
13	太南里	公五十七	公園	2.708	否	
14	太北里	公(兒)二	公園兼兒童遊戲場	0.226	否	
15	中營里	綠六十三	公	0.076	否	
16	大宏里	公(兒)二	公園兼兒童遊戲場	0.033	否	
17	三以里	公(兒)三十二	公園兼兒童遊戲場	0.190	否	

(十三)新市區：

編號	里別	公園名稱	土地使用	面積(公頃)	是否開闢	備註
1	新和里	公(兒)三	公園兼兒童遊戲場	0.321	否	

編號	里別	公園名稱	土地使用	面積(公頃)	是否開闢	備註
2	新市里	公(兒)一	公園兼兒童 遊戲場	0.300	否	
3	港墘里	公(兒)四	公園兼兒童 遊戲場	0.350	否	
4	社內里	公附六	公園	2.53	否	

(十四)新化區：

編號	里別	公園名稱	土地使用	面積(公頃)	是否開闢	備註
1	武安里	新化體育公園	體育場	6.01	是	
2	東榮里	公	公園	1.600	否	
3	協興里	公	公園	1.494	否	
4	太平里	公	公園	1.350	否	

(十五)善化區：

編號	里別	公園名稱	土地使用	面積(公頃)	是否開闢	備註
1	南關里	公一-四	公園	0.196	是	
2	東關里	公一-二	公園	0.199	否	
3	坐駕里	公兒一-(二)	公園兼兒童 遊戲場	0.198	否	
4	光文里	公	公園	1.424	否	
5	文昌里	公兒4	公園	2.700	否	
6	文正里	公一-一	公園	0.201	否	
7	小新里	公三-二	公園	0.195	否	

(十六)麻豆區：

編號	里別	公園名稱	土地使用	面積(公頃)	是否開闢	備註
1	龍泉里	公兒一	公園兼兒童 遊戲場	0.181	否	
2	麻口里	公五	公園	2.048	否	
3	埤頭里	公兒四	公園兼兒童 遊戲場	0.28	否	
4	海埔里	公兒六	公園兼兒童 遊戲場	0.2	否	
5	東角里	體育場	體育場	0.840	是	
6	中興里	公六	公園	0.657	是	
7	小埤里	公兒三	公園兼兒童 遊戲場	0.196	否	
8	大埕里	公三	公園	0.988	否	
9	大山里	公五	公園	0.220	否	

(十七)將軍區：

編號	里別	公園名稱	土地使用	面積(公頃)	是否開闢	備註
1	忠興里	公	公園	2.01	是	
2	西華里	兒3	兒童遊戲場	0.294	否	

(十八)柳營區：

編號	里別	公園名稱	土地使用	面積(公頃)	是否開闢	備註
1	東昇里	公兒三	兒童遊戲場	0.298	是	
2	士林里	公兒	兒童遊戲場	0.264	是	
3	人和里	兒	兒童遊戲場	0.194	否	

(十九)後壁區：

編號	里別	公園名稱	土地使用	面積(公頃)	是否開闢	備註
1	侯伯里	兒一-二	兒童遊戲場	0.271	否	
2	後壁里	兒一-一	兒童遊戲場	0.361	否	

(二十)東山區：

編號	里別	公園名稱	土地使用	面積(公頃)	是否開闢	備註
1	南勢里	公	公園	2.236	否	
2		公	公園	0.141	否	
3	東正里	公(兒)二	公園兼兒童 遊戲場	0.184	否	
4	東中里	公(兒)三	公園兼兒童 遊戲場	0.277	否	
5	東山里	公(兒)一	公園兼兒童 遊戲場	0.306	否	
6	大客里	運動公園	體育場	2.97	是	

(二十一)官田區：

編號	里別	公園名稱	土地使用	面積(公頃)	是否開闢	備註
1	嘉南里	公3	公園	1.920	是	
2	隆田里	運動公園	體育場	3.570	是	
3	隆本里	兒三	兒童遊戲場	0.235	否	
4	湖山里	公二	公園	1.000	否	
5	二鎮里	公兒四	公園兼兒童 遊戲場	4.880	是	

(二十二)佳里區：

編號	里別	公園名稱	土地使用	面積(公頃)	是否開闢	備註
1	鎮山里	公六	公園	0.612	否	
2	建南里	公五	公園	2.970	否	
3	東寧里	公三	公園	0.356	否	
4	忠仁里	公十	公園	0.200	否	

5	安西里	公	公園	0.202	否	
6	六安里	公	公園	0.2	否	

(二十三)西港區：

編號	里別	公園名稱	土地使用	面積(公頃)	是否開闢	備註
1	慶安里	公二	公園	0.544	是	
2	西港里	公兒五	公園兼兒童 遊戲場	1.880	否	
3	南海里	公一	公園	0.154	否	

(二十四)白河區：

編號	里別	公園名稱	土地使用	面積(公頃)	是否開闢	備註
1	關嶺里	公4-2	公園	1.748	否	
2	秀祐里	公(兒)四	公園兼兒童 遊戲場	0.203	否	
3	庄內里	公	公園	0.515	否	
4	白河里	公(兒)二	公園兼兒童 遊戲場	0.200	否	
5	永安里	運動公園	體育場	1.153	是	
6	以草里	公3-1	公園	2.138	否	

(二十五)玉井區：

編號	里別	公園名稱	土地使用	面積(公頃)	是否開闢	備註
1	中正里	公(兒)一	公園	0.12	是	
2	玉井里	公一	公	0.51	是	
3	玉田里	公(兒)二	公園	1.88	是	

(二十六)永康區：

編號	里別	公園名稱	土地使用	面積(公頃)	是否開闢	備註
1	鹽洲里	公兒14-1	兒童遊戲場	0.14	是	
2	鹽行里	公兒15-1	兒童遊戲場	0.30	否	
3		公兒14-5	公園兼兒童 遊戲場	1.09	否	
3	龍潭里	公兒2-2	公園兼兒童 遊戲場	0.37	否	
4	蔦松里	公兒1-4	公園兼兒童 遊戲場	0.17	否	
5	網寮里	兒4-5	兒童遊戲場	0.24	是	
6	復華里	公兒18-1	公園兼兒童 遊戲場	0.4	是	
7	復國里	公兒17-3	公園兼兒童 遊戲場	0.40	否	

編號	里別	公園名稱	土地使用	面積 (公頃)	是否開闢	備註
8	勝利里	兒8-1	兒童遊戲場	0.20	否	
9		公2	公園	6.01	否	
10	崑山里	公兒10-1	公園兼兒童遊戲場	0.24	是	
11	神洲里	公兒18-2	公園兼兒童遊戲場	0.35	否	
12	烏竹里	公兒1-2	公園兼兒童遊戲場	0.19	否	
13	埔園里	公兒1-1	公園兼兒童遊戲場	0.91	是	
14	建國里	公2	公園	5.51	否	
15	南灣里	兒8-2	兒童遊戲場	0.17	否	
16	東灣里	公兒12-3	公園兼兒童遊戲場	0.25	否	
17	東橋里	公3	公園	1.28	是	
18	尚頂里	兒2	兒童遊戲場	0.20	否	
19	西灣里	公兒9-1	公園兼兒童遊戲場	0.2	是	
20	西橋里	公	公園	0.15	否	
21		公	公園	0.68	否	
22	西勢里	公兒11-1	兒童遊戲場	0.29	否	
23		公兒11-2	公園兒童遊戲場	0.29	否	
24	成功里	兒11	兒童遊戲場	0.15	否	
25	安康里	公一	公園	0.15	是	
26	光復里	17-2	兒童遊戲場	0.24	是	
27	甲頂里	公	公園	1.12	否	
28	永康里	公(5)	公園	2.20	是	
29	正強里	公兒4-1	兒童遊戲場	0.20	是	
30	北灣里	公7-1	公園	1.30	否	
31	六合里	公	公園	0.15	否	
32	五王里	兒2	兒童遊戲場	1.78	否	
33	中興里	公1	公園	1.28	是	
34	中華里	細兒11	兒童遊戲場	0.21	是	
35	大灣里	公兒12-2	公園兒童遊戲場	0.29	否	
36	大橋里	公	公園	0.33	否	
37	三合里	兒1	兒童遊戲場	0.20	否	

編號	里別	公園名稱	土地使用	面積(公頃)	是否開闢	備註
38		公五	公園	1.030	否	
39	三民里	公1	公園	1.304	否	
40	二王里	公兒16-3	公園兼兒童 遊戲場	0.194	是	

(二十七)北門區：

編號	里別	公園名稱	土地使用	面積(公頃)	是否開闢	備註
1	鯤江里	公3	公園	2.148	否	
2	保吉里	保安公園	公園	2.515	是	
3	東壁里	公	公園	1.031	否	

(二十八)六甲區：

編號	里別	公園名稱	土地使用	面積(公頃)	是否開闢	備註
1	龍湖里	兒六	兒童遊戲場	0.225	否	
2	甲南里	公一	公園	0.190	是	
3	甲東里	兒一	兒童遊戲場	0.285	否	
4	水林里	兒三	兒童遊戲場	0.22	否	
5	六甲里	公二	公園	0.28	否	
6	二甲里	兒五	兒童遊戲場	0.17	否	
7	七甲里	兒七	兒童遊戲場	0.19	否	
8	大丘里	大丘國小	學校	0.534	否	

(二十九)仁德區：

編號	里別	公園名稱	土地使用	面積(公頃)	是否開闢	備註
1	一甲里	公兒8	公園兼兒童 遊戲場	0.611	否	
2	土庫里	公兒	公園兼兒童 遊戲場	0.380	否	
3	仁德里	公兒2	公園兼兒童 遊戲場	0.77	是	
4		公兒2	公園兼兒童 遊戲場	0.974	否	
5	仁義里	公2	公園	2.324	否	
6		兒1	兒童遊戲場	0.17	是	
7	仁愛里	公(兒)一	公園兼兒童 遊戲場	0.200	否	
8	成功里	公四	公園	0.997	是	
9		公一	公園	1.543	否	
10	上崙里	公兒	公園兼兒童 遊戲場	0.224	否	

11	保安里	公(兒)九	公園兼兒童遊戲場	0.193	否	
12		公(兒)八	公園兼兒童遊戲場	0.245	否	
13	大甲里	公(兒)五	公園兼兒童遊戲場	0.199	否	
14	二行里	公二	公園	1.477	否	
15	後壁里	公兒	公園兼兒童遊戲場	0.212	是	

(三十)山上區：

編號	里別	公園名稱	土地使用	面積(公頃)	是否開闢	備註
1	明和里	公兒一	公園兼兒童遊戲場	0.236	否	
2	山上里	公兒二	公園兼兒童遊戲場	0.189	是	
3	南洲里	公兒三	公園兼兒童遊戲場	0.218	否	

(三十一)大內區：

編號	里別	公園名稱	土地使用	面積(公頃)	是否開闢	備註
1	石城里	公兒	公園兼兒童遊戲場	1.92	否	
2	石湖里	兒三	兒童遊戲場	0.236	否	
3	石林里	兒二	兒童遊戲場	0.162	否	

(三十二)下營區：

編號	里別	公園名稱	土地使用	面積(公頃)	是否開闢	備註
1	後街里	公兒一	公園兼兒童遊戲場	1.016	是	
2	仁里里	公二	公園	2.3	是	

(三十三)安定區：

編號	里別	公園名稱	土地使用	面積(公頃)	是否開闢	備註
1	安定里	公兒一	公園兼兒童遊戲場	0.178	否	
2	安加里	公兒二	公園兼兒童遊戲場	0.189	否	

註：

- 1、鄰里型防災公園的規劃設置以不小於一公頃為主，該區域鄰里公園面積皆小於一公頃，以面積大者為優先。其次考量淹水潛勢，最後公園鄰接道路數量、周邊救災資源等等。
- 2、鄰里型防災公園係災變時之臨時集合場所，以提供避難、離災之功能為主。

附件七 臺南市政府封橋標準作業程序

(106.06.01 修訂)

一、依據：

(一)災害防救法有關規定。

(總統府 97 年 5 月 14 日總統華總一義字第 09700055091 號令修訂)

(二)行政院災害緊急通報作業規定。

(行政院 91 年 11 月 7 日院台內字第 0910054421-A 號函修正)

(三)交通部災害緊急通報作業要點。

(交通部 96 年 7 月 17 日交動字第 0960006867 號函修訂)

(四)陸上交通事故災害防救業務計畫。

(交通部 98 年 5 月 22 日交路字第 0980004765 號函修訂)

二、目的：

市道(原縣道)、區道(原鄉道)及市區、村里道路、產業道路橋梁於發生災害或有發生災害危險之虞時，循標準作業程序即時封閉橋梁及市區道路，保障用路人生命財產安全，並使運輸功能所遭受損害減至最低程度。

三、適用範圍：

本市轄區之市道(原縣道)、區道(原鄉道)及市區、村里道路、產業道路橋梁(含便橋、引道)，於發生災害或有發生災害危險之虞時，依照本標準作業程序辦理封橋及封路。

四、警戒時機：

〈一〉列為重點監控之橋梁：

氣象局發布陸上颱風警報或豪雨特報或相關單位發布列為警戒區域者。

〈二〉接獲用路人、當地居民、警政單位或上游水利設施管理單位放水通報，經養路單位勘查、認定需要者。

〈三〉其他橋梁：

養護單位巡查或網路監看上游河川管理單位水位站及雨量站資料、氣象局雨量站等資料，經認定有需要時。

〈四〉列為重點監控之道路路段：

先前災害尚未修復之路基缺口及經常發生落石坍方或路基下陷之路段，經氣象局發布陸上颱風警報或上游集水區發布大豪雨特報。

五、封橋時機：

封橋之時機，有下列狀況之一者執行。

〈一〉各橋梁之警戒水位及封橋水位如後：

1. 列為重點監控之橋梁：

(1) 警戒水位及封橋水位依現場狀況檢討、分析後訂定。

(2) 颱風豪雨過後應重新檢討。

2. 其他橋梁：

(1) 警戒水位：距梁底淨空 1.5 公尺。

(2) 封橋水位：距梁底淨空 1.0 公尺。

上述水位得依現地狀況檢討分析後訂定警戒及封橋水位。

〈二〉水利單位通知上游水流湍急經養護單位認定有危及橋梁安全之虞時。

〈三〉下列情形橋址水位未達封橋水位時，如有需要仍得提前辦理封橋：

(1) 橋梁欄杆、伸縮縫有變位，橋台、橋墩有傾斜、下陷及土石淹沒之異常狀況或其他部位有異樣時。

(2) 觀察橋基附近水流流況如有異常（如河川流速湍急、橋梁上下游側突然產生水躍、繞流、跌水及向源或側向侵蝕...等）或有異常河床變動時（如河床地質不佳或橋基裸露嚴重）。

(3) 橋梁上游如有水位站之水位雨量資訊於過去數小時內水位急遽上漲且上游集水區持續降下豪雨。

(4) 夜間無法辨識水流狀況時亦得以封橋。

〈四〉強烈地震後，發現欄杆及橋面版伸縮縫變位過大，橋面版隆起、斷裂〈落〉，橋台、橋墩傾斜、下陷等有立即性危險，須緊急封閉橋梁進行檢查。

〈五〉事故部分車道受阻或雙向交通阻斷。

〈六〉橋梁引道邊坡研判有坍塌之虞者。

〈七〉其它天然災害或人為事故等事件。

〈八〉無預警已達封橋標準之狀況。

六、任務編組

封橋任務編組表

組別	擔任人員	任務內容	使用器材	備註
封橋指揮官	1.永華轄管 6 區：工務局長或其指定人員 2.民治轄管 31 區：各區區長或其指定人員 3.本市轄區市道：工務局長或其指定人員	1.根據現場指揮官回報最新橋梁現況決定是否下達封橋命令。	1.通訊器材。(無線電對講機或手機等)	
現場指揮官	1.永華轄管 6 區：養護工程科科長或其指定人員 2.民治轄管 31 區：各區養護單位課長或其指定人員 3.本市轄區市道：第二、三工務大隊大隊長或其指定人員	1.通報災情及連繫協調相關單位。 2.接獲巡查警戒組請示是否啟動封橋程序後即請示封橋指揮官下達封橋命令。 3.接獲封橋指揮官下達封橋命令後即指揮封橋管制組及通報組啟動封橋程序。 4.指揮調派人員機械執行封橋及搶修工作。	1.橋梁相關圖說。 2.通訊器材。(無線電對講機或手機等)	
巡查警戒組	1.永華轄管 6 區：工務局警戒輪值人員 2.民治轄管 31 區：各區公所警戒輪值人員 3.本市轄區市	1.監看橋梁及水流狀況。 2.永華轄管 6 區：定時回報國民路 AC 廠橋梁及水位現況。 民治轄管 31 區：定時回報轄區公所養護單位橋梁及水位現況。 3.橋梁結構出現異狀或已達封橋水位時回報	1.數位照相機。(定時紀錄水位或橋梁異狀) 2.手電筒。 3.通訊器材。	1.永華轄管 6 區：巡查警戒由工務局排定輪班人員 2.民治轄管 31 區：巡查警戒由轄區公所

組別	擔任人員	任務內容	使用器材	備註
	道：工務局 警戒輪值人員	現場指揮官。		排定輪班人員 3.本市轄區市道：巡查警戒由工務局排定輪班人員
封橋管制組	1.永華轄管 6 區：工務局國民路 AC 廠搶修小組輪值人員 2.民治轄管 31 區：各區公所搶修小組輪值人員 3.本市轄區市道：工務局搶修小組輪值人員	1.監看橋梁及水流狀況。 2.布設封橋阻絕設施及交通管制設施。 3.通知警察單位到場協助執行，於警察單位尚未到場前執行管制指揮及疏導車輛。 4.製作、架設替代道路告示牌及指示標誌。	1.量測器材，必要時準備探照燈、水位尺、水位計。 2.交通管制改道示意圖。 3.警示帶、警示燈、蜂鳴器、告示牌、指示標誌等交通管制器材及拒馬、交通錐、護欄等阻絕設施。 4.交通指揮棒、哨子。 5.通訊器材。	1.永華轄管 6 區：警戒及封橋由工務局養護工程科一股負責。 2.民治轄管 31 區：警戒及封橋由轄區公所養護單位負責。 3.本市轄區市道：警戒及封橋由工務局第二、三工務大隊負責。 4.交通管制由警察局協助。 5.替代道路由交通局負責。

組別	擔任人員	任務內容	使用器材	備註
通報組	1.永華轄管 6 區：工務局 輪值人員 2.民治轄管 31 區：各區公 所輪值人員 3.本市轄區市 道：工務局 輪值人員	負責行政通報及橫向聯 繫相關單位，通報警廣、 媒體、消防醫療單位	1.電腦、傳真機。 2.通訊器材。	
後勤組	1.永華轄管 6 區：工務局 輪值人員 2.民治轄管 31 區：各區公 所輪值人員 3.本市轄區市 道：工務局 輪值人員	1.車輛、機械及交管器材 調派供應。 2.膳食及飲水供應。	通訊器材。	

七、封橋作業程序

- 〈一〉市道(原縣道)、區道(原鄉道)及市區、村里道路、產業道路橋梁如委託其他機關、單位或機構管理，由其自行辦理封橋作業，惟封橋後須通知本府災害應變中心。
- 〈二〉中央氣象局發布海上颱風警報後、陸上颱風警報前或大豪雨特報後，救災中心應即判斷，依需要預先排定 24 小時警戒輪班人員。
- 〈三〉永華轄管 6 區管制橋梁河川水位超過警戒水位，或非管制橋梁符合警戒時機各項狀況時，警戒組應即攜帶相關器材至現場監看橋梁及水流狀況，並通知管制組及通報組待命；民治轄管 31 區進入警戒時機後，警戒及封橋管制組應即攜帶相關器材進駐指定橋梁，通報組同時通知警察單位待命；本市轄區市道進入警戒時機後，警戒組應即攜帶相關器材至現場監看橋梁及水流狀況，並通知管制組及通報組待命。
- 〈四〉警戒及封橋管制組應將橋梁、水位狀況定時回報救災中心(附表一)。巡查警戒組應將橋梁、水位狀況定時以電話回報應變中心並填寫於封橋警戒管制回報表(附表一)，如達封橋水位或橋梁有異樣時或依本程序第五條判斷認定需封橋時，即通報現場指揮官請示是否啟動封橋程序，並同時通知封橋管制組待命。
- 〈五〉現場指揮官於接獲巡查警戒組請示是否啟動封橋程序時，應立即報告封橋指揮官下達封橋指令，俟接獲指令後，立即指揮封橋管制組及通報組啟動封橋程序。情況緊急時，現場指揮官得先要求封橋管制組前往布設簡易阻絕設施後(簡易阻絕設施包括警示帶、交通錐、蜂鳴器、警示燈等)，再報告封橋指揮官。
- 〈六〉封橋管制組應於啟動封橋程序後，立即前往指定橋梁布設封橋阻絕設施，原則為橋梁兩端同時布設，阻絕設施包括充水式或 RC 護欄、拒馬、交通錐、警示帶、蜂鳴器、警示燈等，並於橋梁兩端適當地點架設替代路線告示牌及指示標誌。
- 〈七〉通報組依照「交通部公路總局公路重大災害緊急應變作業要點」規定辦理行政通報(依序發送簡訊、災情傳真、登錄網站及通知臺南市救災中心發布新聞、路況語音錄製)，通知管線單位檢查附掛管線，通

知警廣、媒體發布封橋及繞道替代路線訊息，知會各區里辦公室。

〈八〉封橋人員持續監視橋梁狀況。

〈九〉無預警已達封橋標準處理流程：

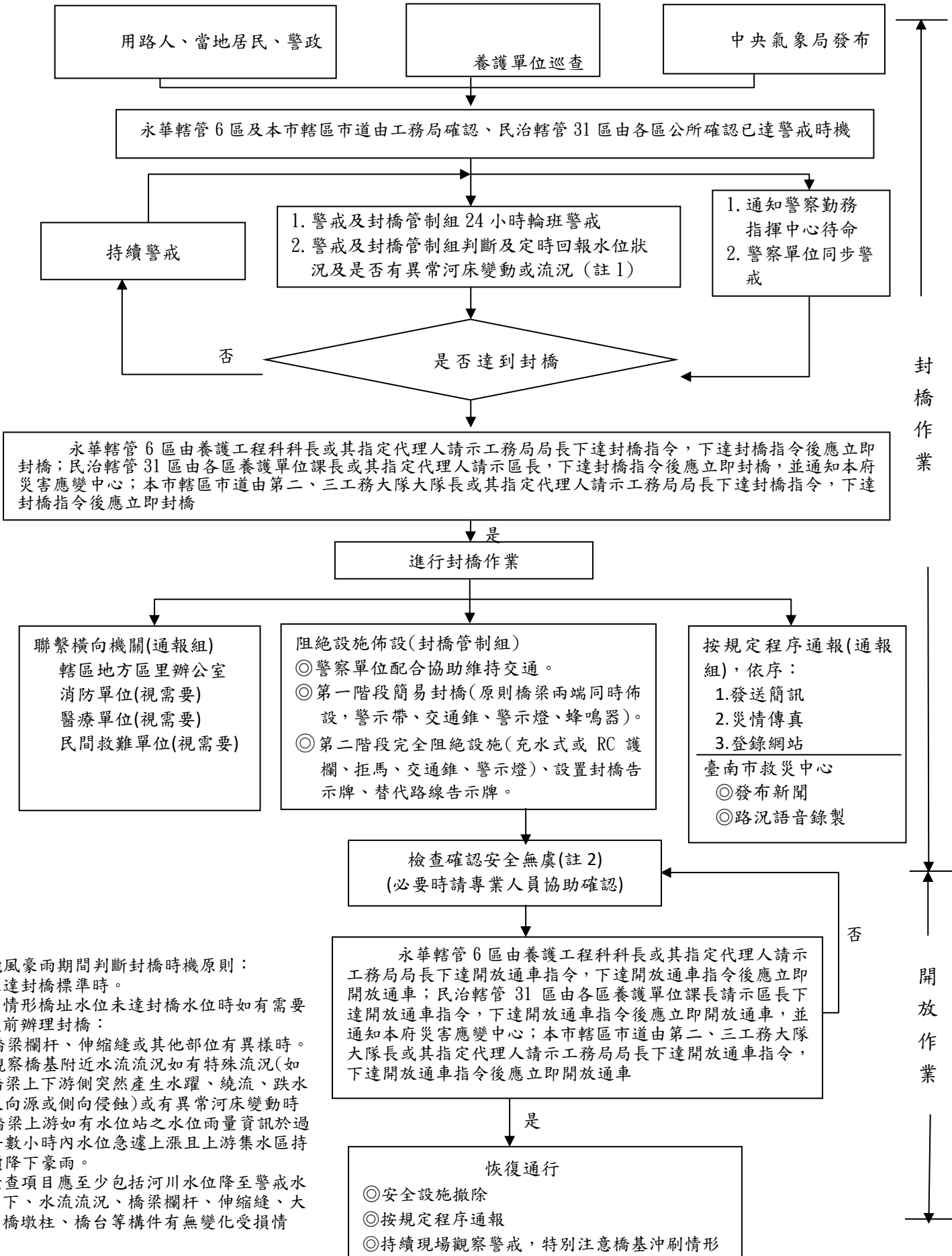
橋梁經巡橋人員發覺或經各界通報，已達封橋標準時，應即通知警察單位到場協助交通管制，永華轄管 6 區由養護工程科科長或其指定代理人請示工務局局長下達封橋指令，下達封橋指令後應立即封橋；民治轄管 31 區由各區養護單位課長或其指定代理人請示區長，下達封橋指令後應立即封橋，並通知本府災害應變中心；本市轄區市道由第二、三工務大隊大隊長或其指定代理人請示工務局局長下達封橋指令，下達封橋指令後應立即封橋。

八、開放作業程序

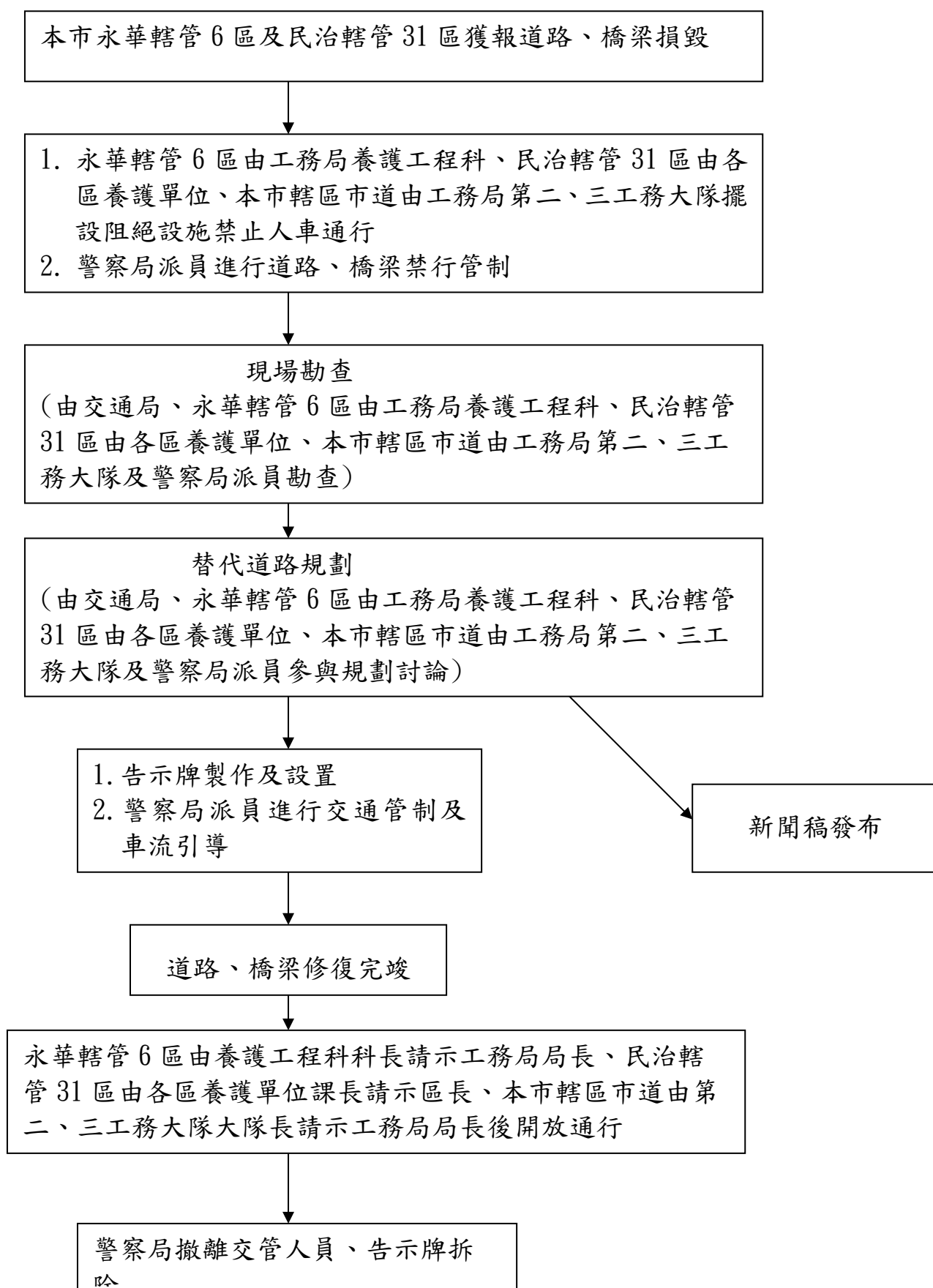
封橋開放作業程序

- 〈一〉封橋原因消失，橋梁檢查後確認安全無虞時，永華轄管 6 區由養護工程科科長或其指定代理人請示工務局局長下達開放通車指令，下達開放通車指令後應立即開放通車；民治轄管 31 區由各區養護單位課長請示區長下達開放通車指令，下達開放通車指令後應立即開放通車，並通知本府災害應變中心；本市轄區市道由第二、三工務大隊大隊長或其指定代理人請示工務局局長下達開放通車指令，下達開放通車指令後應立即開放通車。檢查項目應至少包括河川水位降至警戒水位以下、水流流況、河床變動情形及橋基沖刷狀況、橋梁欄杆、伸縮縫、大梁、橋墩柱、橋台等構件有無持續變化或受損情形。
- 〈二〉警戒及封橋管制組撤除交通阻絕管制設施開放通車。
- 〈三〉通報組依規定辦理恢復通車通報，程序及聯繫單位同第七條第(七)項。
- 〈四〉永華轄管 6 區由養護工程科科長、民治轄管 31 區由各區養護單位課長、本市轄區市道由第二、三工務大隊大隊長或其指定代理人視需要得指示人員持續現場觀察橋梁狀況、水位變化，橋基沖刷等狀況保持警戒。

九、封橋標準作業流程圖(SOP)



臺南市政府封路（橋）之替代道路規劃及告示牌設置流程圖



臺南市政府封路（橋）告示牌製作設置及拆除通報單

通報廠商 製作時間		年 月 日 時 分					
廠商名稱							
聯絡人					聯絡電話		
告示牌 1 數量		規格		告示牌 內容		設置 地點	
告示牌 2 數量		規格		告示牌 內容		設置 地點	
告示牌 3 數量		規格		告示牌 內容		設置 地點	
廠商告示牌 設置時間		年 月 日 時 分					
通報廠商 拆除時間		年 月 日 時 分					
廠商告示牌 拆除時間		年 月 日 時 分					

附表 7-1、封橋警戒管制回報表

第 次回報 日期： 年 月 日 時

項次	管制橋梁		水位			橋梁結構				通報內容 (目前水位及管制作為)	備註
	橋名	巡查時間	未達警戒水位	已達警戒水位未達封橋水位	已達封橋水位	護欄 (開裂、錯位)	伸縮縫 (間距過大)	橋面版 (下陷、隆起)	其他異狀		
1		月 日 時 分									
2		月 日 時 分									
3		月 日 時 分									
4		月 日 時 分									
5		月 日 時 分									
6		月 日 時 分									
7		月 日 時 分									
8		月 日 時 分									
9		月 日 時 分									
10		月 日 時 分									

填報人: _____

- 註：1.巡查警戒期間，定時填寫本表 1 張並以電話回報，並於解除警戒後將本表彙整回報。
 2.本表填寫方式：正常(○)、異常(×)、無法確認(Δ)

附件八 臺南市災後廢棄物緊急暫(堆)置點

附表 8-1 臺南市災後廢棄物緊急暫(堆)置點名冊

編號	區別	位置	備註
1	七股	七股區下山子寮段 0379-0004 地號	七股龍山(簡易)垃圾掩埋場
2	大內	大內區頭社段 0701-0010 地號	大內二期垃圾衛生掩埋場
3	山上	山上區牛稠埔段 0188-0001 地號	山上(簡易)玉峯垃圾掩埋場
4	仁德	仁德區港墘段 0909-0000 地號	仁德一期垃圾衛生掩埋場
5	仁德	仁德區港墘段 0909-0000 地號	仁德二期垃圾衛生掩埋場
6	仁德	仁德區港墘段 0910-0000 地號	仁德、龍崎三期區域性垃圾衛生掩埋場
7	柳營	柳營區果毅後段 0096-0000 地號等 10 筆地號	柳營、六甲聯合垃圾衛生掩埋場
8	北門	北門區麗湖段 0978、0979、0980 地號	北門垃圾衛生掩埋場
9	永康	永康區王行段 0109-0000 地號等 4 筆	永康一期王田垃圾衛生掩埋場
10	永康	永康區王行段 0109-0000 地號等 4 筆	永康二期王田垃圾衛生掩埋場
11	玉井	玉井區芒子芒段 0416-0001 地號	玉井垃圾掩埋場
12	白河	白河區六重溪段 0701 等 6 筆地號	白河六溪垃圾衛生掩埋場
13	安定	安定區六塊寮段 0258-0001 等 7 筆地號	安定灰渣掩埋場
14	西港	西港區八份段 1822 地號等 12 筆土地	八份(簡易)垃圾掩埋場
15	官田	官田區社子段 0650-0083、0650-0296 地號	官田垃圾衛生掩埋場
16	東山	東山區前大埔段 0011-0006 地號	東山二期垃圾衛生掩埋場
17	南化	玉井區芒子芒段 0437-0001 地號	南化垃圾衛生掩埋場
18	安南	安南區城西段 1029-0000 地號	城西 3 期垃圾衛生掩埋場
19	安南	安南區城西段 1007-0000 地號	城西灰渣掩埋場
20	後壁	後壁區長短樹段 4770 等 3 筆地號	後壁二期垃圾衛生掩埋場
21	麻豆	麻豆區北寮段 1278 等 15 筆地號	麻豆二期垃圾衛生掩埋場
22	新化	新化區礁坑子段 1974 地號	新化茄苳坑垃圾衛生掩埋場
23	新營	新營區後鎮段 2829 等 24 筆地號	新營五期垃圾衛生掩埋場
24	楠西	楠西區龜丹段 0263-0016 地號	楠西垃圾衛生掩埋場
25	學甲	學甲區學甲段 0696-0001 號等 3 筆地號	學甲三期垃圾衛生掩埋場
26	歸仁	歸仁區大苓段 0588-0000 等 6 筆地號	歸仁一期垃圾衛生掩埋場
27	歸仁	歸仁區大苓段 0637-0000 等 5 筆地號	歸仁、將軍二期垃圾衛生掩埋場
28	鹽水	鹽水區後窄里舊營段後寮小段 1551 等 15 筆地號	鹽水二期垃圾衛生掩埋場

附件九 政府及民間相關海難救護機構

附表 9-1 政府相關協調機構

單位	電話(上班)	電話(下班)	傳真	備註
中華民國海難救護委員會	02-23148712	02-23492555	02-23811550	台北市長沙街一段 2 號
任務管制中心	02-25046284	02-25046284	02-25046754	台北市濱江街 362 號
國家搜救協調中心	02-27373395 02-27357011	02-27373395	02-27357012	台北郵政 90398 信箱
船舶救助中心	02-25333181-3 轉 682262	02-25333181-3 轉 682262	02-24266960	船舶救助中心由海軍總部編成
交通部民用航空局	值日室：02-23496300 航空器飛安委員會 02- 25475200	值日室：02-23496300		
基隆港災害處理中心	02-24208251,52 02-24208260,65	02-24208263 02-24242203	02-24266960	基隆市中正路 1 號(基港局)
蘇澳港災害處理中心	(03)9965121 轉 251, 525 (03)9972008	(03)9965121	(03)9972008	宜蘭縣蘇澳港區 1 號(蘇澳分局)
高雄港災害處理中心	(07)5519620 (07)5519018	(07)5622127 (07)5519018	日(07)5617108 夜(07)5334482	高雄市鼓山區臨海二路 62 號(高雄港)
台中港災害處理中心	(04)26562164	(04)26562164	(04)26572300	台中縣梧棲鎮中棲路三段 2 號(中港局)
花蓮港災害處理中心	(03)8325131 轉 2103	(03)8334476	(03)8333771	花蓮市海岸路 66 號(花港局)
行政院海岸巡防署勤務指揮中心	(02)22399228/ 22399235	(02)22399228/22399235	(02)22399271	台北市興隆路三段 296 號
海岸巡防署海洋巡防總局勤務指揮中心	(02)28052465 (02)28051094	(02)28052465 (02)28051094	(02)28051357	台北縣淡水鎮中正路一段 63 巷 20 號
海岸巡防署海岸巡防總局勤務指揮中心	(02)29406300/2947308 4	(02)29406300	(02)29450064	台北縣中和市秀峰街 129 號
海軍總部	(02)25334781 (02)25333181-3 轉 682262 (02)23118220	(02)25334871 (02)25333181-2 轉 682262		兼船舶救助中心
海軍拖船單位(基隆)	(02)24289181-3 轉 235	(02)24289181-3 轉 325,327(北拖監電話)		
海軍拖船單位(高雄)	(07)5813141 轉 782558-9	(07)5813141 轉 784857 (搜救待命艦)		
海軍拖船單位(澎湖)	(06)9213764 (06)9211125 轉 914308	(06)9213764 (06)9211125 轉 914308		澎湖郵政 90177 信箱
海軍拖船單位(蘇澳)	(039)973513	(039)973513		蘇澳郵政 90180 信箱
警政署勤務指揮中心	(02)23219011 轉 2000 (02)3218653	(02)23219653	(02)23940584	台北市忠孝東路一段 7 號
消防署救災救護指揮中心	(02)23882119	(02)23882119	(02)23755880	臺北市襄陽路 1 號 7 樓
警政署民防指揮管制中心	(02)29327214 (02)29349940	(02)29327214 (02)29349940	(02)29334452	台北市萬盛街 15 號之 3
警政署安檢組	(02)23949060 (02)23219011 轉 2184		(02)23925387	台北市忠孝東路一段 7 號
警政署外事組	(02)23945900 (02)23213175		(02)23972419	台北市忠孝東路一段 7 號
刑事警察隊	(02)28057707	(02)28057707	(02)2805511	台北縣淡水鎮中正路 1 段 63 巷 20 號

單位	電話(上班)	電話(下班)	傳真	備註
警政署入出境管理局	(02)23889393			台北市廣州街 15 號
小港機場勤務指揮處	(07)8011447 (07)8011279	(07)8011447 (07)8011279	(07)8011800	高雄市小港區中山四路 2 號
外交部亞太司	(02)23482839 (02)23482838	(02)23482071	(02)23896314	台北市凱達格蘭大道 2 號
外交部北美司	(02)23482950 (02)23482999 轉 2950	(02)23482070	(02)23752159	台北市凱達格蘭大道 2 號
行政院環保署	(02)23117722 轉 2840	(02)3117722 080-066666	(02)23899860	台北市中華路一段 83 號
行政院農委會漁業署	(02)23812991 轉 4608	(02)23812991	(02)23316408	台北市南海路 37 號
漁業局	(02)23514796 (02)23219511 轉 122	(02)23219511	(02)23416286	台北市忠孝東路一段 8 號
高雄市政府建設局漁業處	(07)8156219 (07)8156221 (07)8156224	(07)8156219 (07)8156221 (07)8156224	(07)8156223	高雄市前鎮區漁港中一路 2 號
臺南市漁港及近海管理所	(06)2982845	(06)2982845	(06)2982851	臺南市安平區永華路二段 6 號 3 樓
基隆港務局	(02)24208265 (02)24208251 (02)24208260	(02)24242203 (02)24208263	(02)24266960	基隆市中正路 1 號 (基隆港務局)
基隆港務局蘇澳分局	(039)965121 轉 251, 52	(039)965121	(039)972008	宜蘭縣蘇澳港區 1 號
高雄港務局	(07)5612311	(07)5519018	日(07)5617108 夜(07)5334482	高雄市臨海二段 62 號
台中港務局	(04)26562164 (04)26562611 轉 327	(04)26562164	(04)26572300	台中縣梧棲鎮中棲路三段 2 號
花蓮港務局	(038)325131 轉 2103	(038)357938	(038)333757	花蓮市海岸路 66 號
海洋巡防總局第一海巡隊	(02)2467372/24625544	(02)24627372	(02)24620781	基隆市中正路 249 號
海洋巡防總局第二海巡隊	(02)28052196	(02)28052196/28052545	(02)28054147	台北縣淡水鎮中正路一段 87 巷 300 號
海洋巡防總局第三海巡隊	(04)26572782 (04)26572783	(04)26572782 (04)26572783	(04)26572784	台中縣清水鎮海濱里北五路 83 號
海洋巡防總局第四海巡隊	(06)2620219 (06)2620217	(06)2620219 (06)2620217	(06)2620259	台北市南區鯤鯓路 601 號
海洋巡防總局第五海巡隊	(07)5719553 (07)5719554	(07)5719553 (07)5719554	(07)5719560	高雄市旗津區中淵二路 134 號
海洋巡防總局第六海巡隊	(038)233781 (038)233782	(038)233781 (038)233782	(038)233783	花蓮市港濱路 42 號
海洋巡防總局第七海巡隊	(039)961541 (039)961542	(039)961541 (039)961542	(039)961540	宜蘭縣蘇澳鎮港區 7-1 號
海洋巡防總局第八海巡隊	(06)9215223	(06)9215223	(06)9215225	澎湖馬公市安山里 19 鄰大案山 200 號
海洋巡防總局第九海巡隊	(082)334261	(082)334261	(082)334938	金門縣金湖鎮尚義村 200 號
海洋巡防總局第十海巡隊	(083)622647	(083)622647	(083)622621	馬祖南竿郵政 90639 附 2 號
海洋巡防總局第十一海巡隊	(02)86303404	(02)86303404	(02)86303400	台北縣八里鄉挖仔仔尾 1-7 號
海洋巡防總局第十二海巡隊	(035)362570	(035)362570	(035)366873	新竹南寮漁港分駐所
海洋巡防總局第十三海巡隊	(05)3472199	(05)3472199	(05)3473899	嘉義縣布袋鎮順安路 792 巷 2 號
海洋巡防總局第十四海巡隊	(08)8867215/8862152	(08)8867215/8862152	(08)8867132	屏東縣恆春鎮大光路 79 之 2 號

單位	電話(上班)	電話(下班)	傳真	備註
巡隊				
海洋巡防總局第十五海巡隊	(089)853112	(089)853112	(089)854278	台東縣成功鎮東海路2號
海洋巡防總局第十六海巡隊	(02)24902010	(02)24902010	(02)24902909	台北縣貢寮鄉真理村新港街26巷之5號2樓
海洋巡防總局直屬船隊	(07)8226503	(07)8226503	(07)8226444	高雄市小港區亞太路4號A棟4樓
海洋巡防總局北區機動查緝隊	(02)24202951 轉 2358	(02)24202951 轉 2358	(02)24286421	基隆市港西街6號
海洋巡防總局中區機動查緝隊	(04)6583582	(04)6583582	(04)6583584	台中縣清水鎮中社路114號3棟3樓
海洋巡防總局南區機動查緝隊	(07)5514141 (07)8812114	(07)5514141 (07)8812114	(07)5514093	高雄市鼓山區蓬萊路32號
海洋巡防總局北部地區巡防局勤務指揮中心	(03)4080371	(03)4080371	(03)4080371	桃園縣觀音鄉崙坪村忠愛路31號
海洋巡防總局中部地區巡防局勤務指揮中心	(04)6582542	(04)6582542	(04)6582542	台中縣梧棲鎮臨海路48號
海洋巡防總局南部地區巡防局勤務指揮中心	(07)5616582	(07)5616582	(07)5616582	高雄縣鼓山區萬壽路100號
海洋巡防總局東部地區巡防局勤務指揮中心	(089)226900	(089)226900	(089)226900	台東市興安路2段546號
海洋巡防總局馬祖地區巡防局勤務指揮中心	(0836)23449	(0836)23449	(0836)23449	馬祖南竿郵政91110號信箱
海洋巡防總局金門地區巡防局勤務指揮中心	(082)336429	(082)336429	(082)336429	尚義郵政91107信箱
海洋巡防總局澎湖地區巡防局勤務指揮中心	(06)9952677	(06)9952677	(06)9952677	澎湖縣馬公市鎮港里西北方靠海
海洋巡防總局東沙地區巡防局勤務指揮中心	(08)2771001	(08)2771001	(08)2771001	
海洋巡防總局南沙地區巡防局勤務指揮中心	(08)2781001	(08)2781001	(08)2781001	
海峽交流基金會	(02)27187373 轉 435		(02)27134462	台北市民生東路三段156號16樓
台中區漁會漁業電台	(04)6564865	(04)6564865	(04)6572049	台中縣清水鎮海濱里北堤路30號
高雄區漁會漁業電台	(07)8155963	(07)8155963	(07)8158964	高雄市前鎮區漁港中一路2號2樓
蘇澳區漁會漁業電台	(039)962111 (039)964339	(039)962111	(039)961642	蘇澳鎮南建里造船巷21之8號
基隆區漁會漁業電台	(02)24693415	(02)24693415	(02)24693485	基隆市八斗子環港街1號
新竹區漁會漁業電台	(035)364006	(035)364006	(035)364021	新竹市東大路四段315號
澎湖區漁會漁業電台	(06)9982234	(06)9982234	(06)9982234	澎湖縣西嶼鄉池東村220號
東港區漁會漁業電台	(08)8350247	(08)8350247	(08)8354312	屏東縣東港鎮新庄路71號3樓
花蓮區漁會漁業電台	(038)230912	(038)230912	(038)222192	花蓮市港濱路37號3樓
綠島區漁會漁業電台	(089)672040	(089)672040	(089)672040	台東縣綠島鄉南寮村漁港2路1號
基隆海岸電台	(02)24241913 (02)24241914	(02)24241913 (02)24241914	(02)24243524 (02)24241923	基隆市義三路9號2樓
高雄海岸電台	(07)3442863	(07)3442863	(07)2240149	高雄市錦田路142號
台中海岸電台	(04)2882376	(04)2882376	(04)2200738	台中市市府路37號303室
花蓮海岸電台(已裁撤)	(038)324406 (038)340055	(038)324406 (038)340055	(038)320299 (038)320499	花蓮市中正路595號
台灣區漁業廣播電台	(07)88415061 080008166	(07)88415061 080008166	(07)8417680 (07)8119161	高雄市前鎮區漁港北二路5號

附表 9-2 民間救難協調機構

單位	電話(上班)	電話(下班)	傳真	備註
華龍港灣工程公司	(02)25782207	090050682	(02)25781678	台北市南京東路四段 164 號 11 樓之 2
華龍港灣工程公司(基)	(02)24658115-6	(02)24658115-6	行動電話 090248115	基隆市桃源五街 26 號
華龍港灣工程公司(高)	(07)7717177	(07)7717177		高雄市公園二路 84 號
台灣打撈公司	(07)3332226	(07)7712768	(07)3326957	高雄市前鎮區三多三路 155 號 2 樓
南豐海事工程公司	(07)3819629	(07)3819629	(07)3921347	高雄市三民區春陽街 254 號 2 樓
台灣省漁會	(02)29823684	(02)29824541	(02)29885424	三重市力行路一段 6 號
高雄區漁會	(07)8218447 (07)8412491	(07)8412491	(07)8313439	高雄市前鎮區漁港東二路 3 號
基隆區漁會	(02)24695523	(02)24693415 (02)24693417	(02)24693283 (02)24695395	基隆市環港街 5 號 2 樓 A 棟
蘇澳區漁會	(039)962103	(039)962103	(039)972904	蘇澳鎮南安里漁港路 36 號
台中區漁會	(04)6562650 (04)6562631	(04)6562650 (04)6562631	(04)6566435	台中縣清水鎮北堤路 30 號
花蓮區漁會	(038)223118	(038)223118	(038)223342	花蓮市港濱街 37 號
台東區漁會	(089)281050	(089)281050	(089)281050	台東市富岡街 297 號
澎湖區漁會	(06)9262131-5	(06)9262131-5	(06)9264460	澎湖縣馬公市場明里新生路 158 號
南市區漁會	(06)3911579 (06)2216135	(06)3911579 (06)2216135	(06)3911578 (06)2210893	臺南市安平區城平路 1 號 臺南市安平區運河路 97 號 2 樓
南縣區漁會	(06)7220391	(06)7220391	(06)7232961	臺南市佳里區進學路 240 號
高雄區漁會漁業專用電台	(07)8214136-7 (07)8216473	(07)8214136-7	(07)8215864 (07)8216490	高雄市前鎮區漁港中一路 2 號 2 樓 (高雄漁會電台)

附件十 臺南市毒性化學物質災害疏散避難規劃

一、目的

- (一)提供各防救災單位於毒性化學物質災害發生或有發生之虞時，據以疏散災區民眾，並引導至安全避難處所安置。
- (二)提升事前準備及災害時應變能力，降低災害對生命、財產的威脅性，健全安全管理及疏散體系。

二、適用時機

適用於毒性化學物質災害發生或有發生之虞時，其毒性化學物質擴散危害範圍可能影響一般民眾。

三、疏散及避難事前整備事項

(一) 建置防災資料庫：

建置與更新毒性化學物質運作工廠防災資料庫，平時透過加強場所安全檢查，隨時更新上開資料庫，並將更新資料提供中央機關彙整，備於發生毒性化學物質災害或有發生之虞時提供各救災單位參考使用。

(二) 研擬疏散與避難計畫：

1. 依毒災風險潛勢圖、本市之災民收容所及運作毒性化學物質業者所提危害預防及應變計畫事先選定避難處所，備於發生毒性化學物質災害或有發生之虞時，進行疏散避難。
2. 規劃辦理本市毒性化學物質災害之救災與疏散避難演練，上開演練可考量兵棋推演、高司作業、示範觀摩或併入相關演練等各種方式辦理。

(三) 防災整備：

1. 建立緊急疏散聯絡人清冊：進行轄區內調查，優先以工業區臨近 5 公里居民做為緊急疏散保全對象，並建立緊急疏散聯絡人清冊。
2. 避難處所整備：督導所轄各區公所完成轄區內避難處所之防災生活物資及糧食準備，內容包含糧食、民生用品及基本配備，並定期檢查。

(四) 督導所轄各區公所疏散、引導、避難、行政、宣導及人員防護等各項作業之人力編組與分工。

(五) 教育局及社會局協助辦理避難處所整備。

四、應變作業程序

(一)警戒監控

- 1.風速、風向監控：環保單位隨時掌握風速及風向，並提供相關單位參考。
- 2.毒化物監測：環保單位於接獲事故通報後即請求南部環境毒災應變隊協助並趕赴現場設立監測點即時監控，並將監測資訊隨時回傳災害應變中心。
- 3.現地警戒：事故發生後，應隨時掌握當地居民之活動範圍及動向，避免不知情民眾誤入事故現場及下風處。

(二)災害分析研判

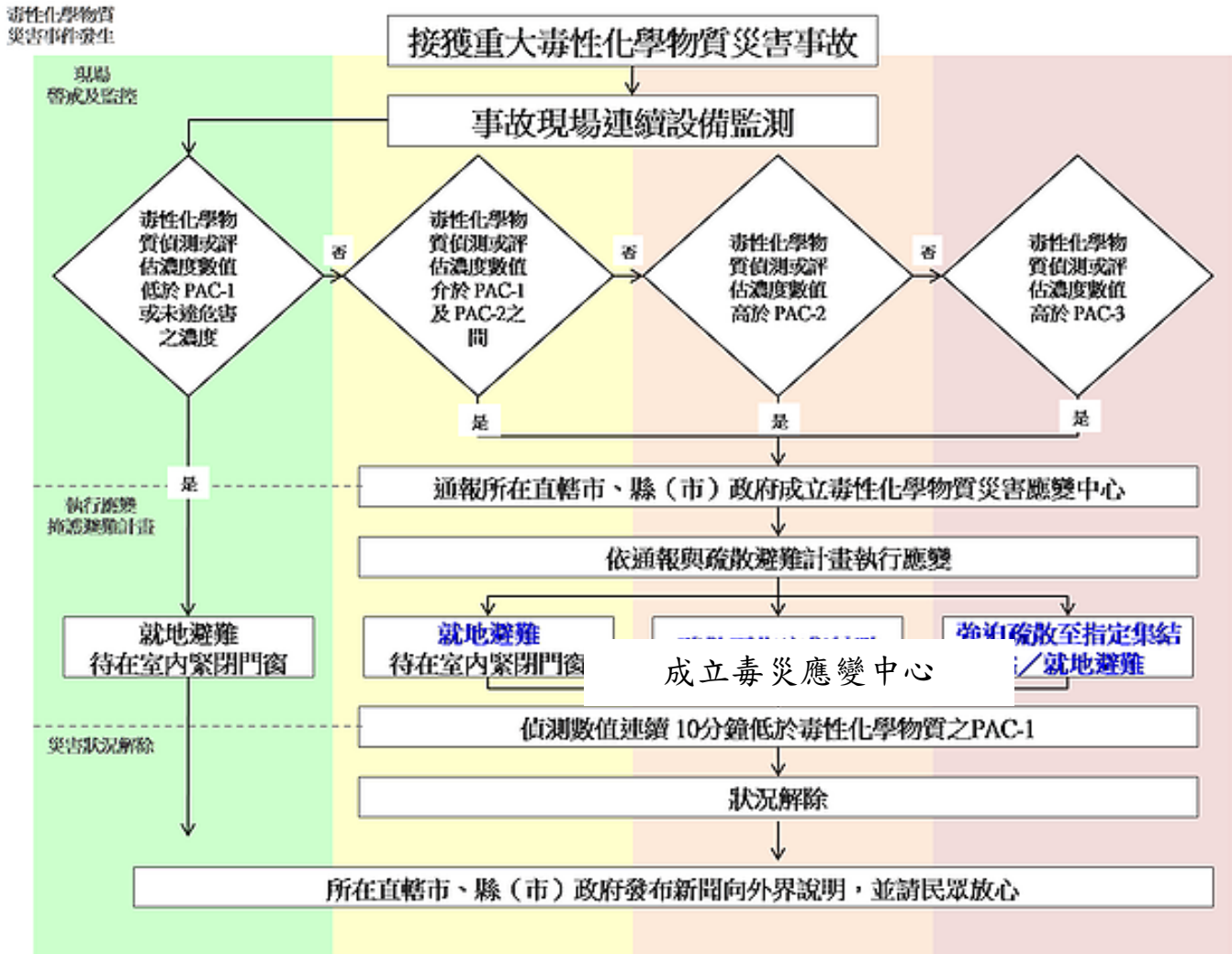
當事故發生後，環保單位依據毒化物之擴散量及風向，分析研判所發生之可能性與影響範圍，提報指揮官與提供應變單位協商應變之處置。

(三)發布毒化物疏散與警戒區

1.疏散避難啟動原則及作業事項(附圖 10-1)：

- (1)偵測或評估數值低於毒性化學物質濃度 PAC-1 或未達危害之濃度時，不進行疏散動作。
- (2)測或評估數值介於毒性化學物質濃度 PAC-與 PAC-2 間則發布警戒管制區及就地避難警報。
- (3)偵測或評估數值超過毒性化學物質濃度 PAC-2，則發布警戒管制區及疏散警報，或做適當的就地避難。
- (4)偵測或評估數值超過毒性化學物質濃度 PAC-3，則發布疏散警報，並執行必要之強制疏散。

2. PACs (Protective Action Criteria for Chemicals,化學品保護行動準則) 係參考美國能源部(US Department of Energy)後果評估與保護行動小組(Subcommittee on Consequence Assessment and Protective Actions, SCAPA)建議之公眾暴露指南各項參考指標，PACs 優先選 60 分鐘 AEGLs(Acute Exposure Guideline Levels, 急性暴露指標)，其次依序為 ERPGs(Emergency Response Planning Guidelines, 緊急應變規劃指引) 與 TEELs (Temporary Emergency Exposure Limits, 瞬時緊急暴露指標) 等。



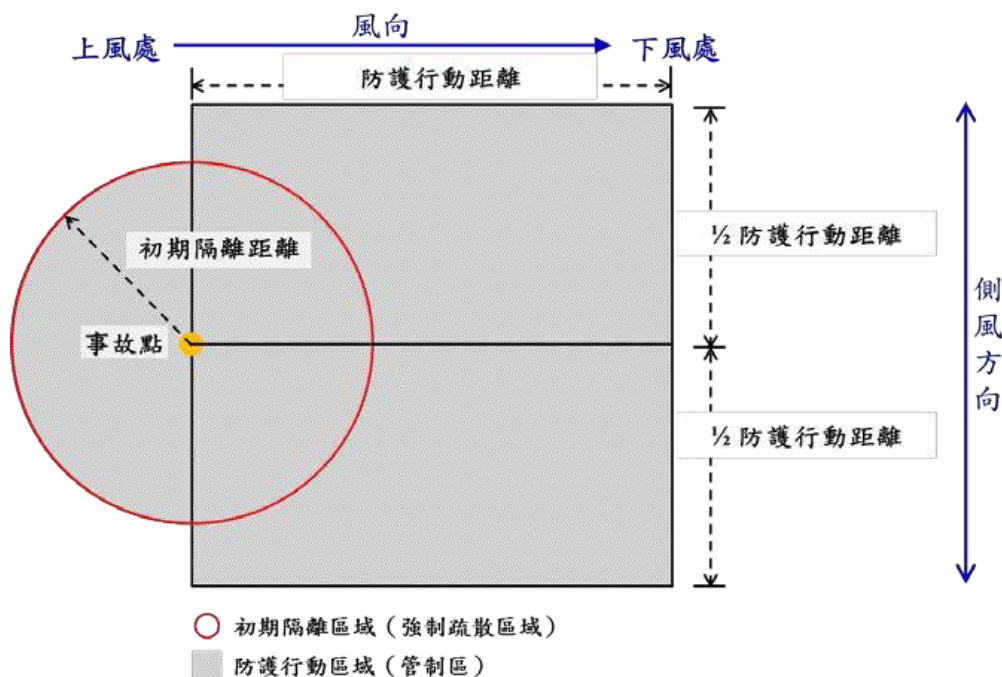
附圖 10-1 毒性化學物質災害疏散計畫作業流程圖

3.通報方式：

- (1)災害應變中心發布毒化物疏散警戒區相關訊息，並以電話或傳真方式向行政院環境保護署通報並通知相關單位。
- (2)將相關資訊通知各災害應變單位、區公所及轄區廠家。
- (3)透過電視、廣播媒體、網路等方式迅速傳遞毒化物疏散警戒區等災害警報訊息。
- (4)迅速調集各單位人員、巡邏車及廣播車傳遞毒化物疏散警戒通報等災害警報訊息，於警報訊息發布時將災害資訊傳達至各單位、民眾及社區住戶。

(四)劃定管制區

參據附件「毒性化學物質災害應變管制區域畫設指引」之「毒性化學物質災害應變管制區域畫設一覽表」，劃設初期隔離區域及防護行動區域(管制區)。相關初期隔離區域及防護行動區域(管制區)之劃設，建議依序參考包含：具 PACs 參考指標數值之毒性化學物質擴散模擬範圍、緊急應變指南吸入性毒性害(Toxic Inhalation Hazard, TIH)物質建議之初期隔離與防護行動距離、不具 PACs 指標亦非 TIH 物種之緊急應變指南所建議立即預防警戒區域與初期疏散範圍資訊。如毒性化學物質無 PACs 數值，則應參考應變指南之 TIH 建議距離，若該毒化物亦非屬 TIH 物種，則最終選取緊急應變指南之立即預防警戒與初期疏散區域。初期隔離區域，作為強制疏散區域範圍依據；防護行動區域(管制區)，嚴格限制、禁止民眾進入，進行避難或疏散規劃。其防護行動區域(管制區)範圍示意圖：



附圖 10-2 防護行動區域(管制區)範圍示意圖

(五)居民疏散避難與收容

災害應變中心辦理下列工作，必要時向中央各相關業務主管部會申請支援。

- 1.執行災區民眾疏散、強制撤離工作。
- 2.執行災區交通疏導、管制工作。
- 3.執行災區警戒工作。
- 4.執行災區治安、秩序維護工作。
- 5.調派區域內各分隊所有消防車待命，以防任何可能之火災。
- 6.申請空中勤務總隊直昇機，協助偏遠地區、行動不便之災民或受傷之民眾提供必要之協助。
- 7.協調開放學校，活動中心等處所，作為災民疏散安置地點。
- 8.派遣醫療人員進行檢傷分類、醫療救護、心理衛生服務、急救常識宣導、提供壓力紓解方法。
- 9.調派支援相關車輛支援載運災民。
- 10.廣播宣導撤離，請民眾速至避難處所。
- 11.協助弱勢族群民眾等，疏散至避難處所。
- 12.強制疏散管制區內不肯疏散之居民並送至避難處所。
- 13.災民收容：輔導各地區登記災民身份人數，調度、發放物資、分配災民住宿。

(六)疏散避難執行狀況回報

各地疏散避難狀況應由相關單位（民政局、教育局及社會局）回報災害應變中心，再由災害應變中心通報至中央災害應變中心。

(七)預報及警報之解除

災害應變中心依據環保單位於現場以偵測設備偵測讀值低於 PAC-1 且持續 10 分鐘後或經評估無危害之虞時，適時解除毒災疏散管制區，並通知各應變單位。

- (八)疏散人車返回清點避難人數無誤後，應派員引導或運用交通工具將避難人員送（運）回居住地點，至此完成整體疏散避難任務。

五、毒性化學物質災害避難場所規劃

本市共有 9 個工業區、1 個科學工業園區，分別為永康工業區、官田工業區、新營工業區、保安工業區、新吉工業區、柳營科技工業區(含臺南環保科技園區)、安平工業區、臺南科技工業區、樹谷科技園區及南部科學工業園區，毒化物運作場所較密集的區域主要分佈於善化區、新市區的南部科學工業園區(臺南園區)、新營區的新營工業園區、永康區的永康工業區及安南區管制場所居多外，其他所在位置大都平均分配在各行政區內。

本市利用外洩擴散模擬程式模擬毒性化學物質外洩最嚴重狀況之結果，將外洩擴散模擬範圍相關資料結合地理資訊系統軟體繪出毒災風險潛勢圖，可了解災害可能發生之影響範圍與頻率，藉此規劃高危險區域及災害潛勢地區鄰近區域之疏散路徑及避難場所，附表 10-1 為本市重大毒性化學物質災害可用緊急避難場所。

毒災應變指揮中心啟動緊急疏散機制前，應依災害實際狀況與監測結果，評估災害影響區域範圍，避免低估災害狀況，造成民眾受傷人數增加。當毒災應變指揮中心（應變指揮官）下令啟動緊急疏散機制時，立即由警察局、消防局引導該區民眾至指定集合地點集合，利用可用疏散道路以大眾交通運輸工具將民眾就近疏散至避難場所。

附表 10-1 臺南市重大毒性化學物質災害可用緊急避難場所

編號	緊急避難場所	行政區	編號	緊急避難場所	行政區
1	新營區公所	新營區	229	新市區公所三樓大禮堂	新市區
2	大宏王公社區活動中心	新營區	230	大社國小學生活動中心	新市區
3	太子爺廟香客大樓	新營區	231	新市國中操場	新市區
4	南新國中	新營區	232	安定區公所	安定區
5	太子國中	新營區	233	海寮社區活動中心	安定區
6	新泰國小	新營區	234	安定區老人文康活動中心	安定區
7	新興國小	新營區	235	南安社區活動中心	安定區
8	新營國小	新營區	236	大同社區活動中心	安定區
9	南梓國小	新營區	237	安定國中（臨時備用場所）	安定區
10	公誠國小	新營區	238	南安國小（臨時備用場所）	安定區
11	新生國小	新營區	239	南興國小（臨時備用場所）	安定區
12	新民國小	新營區	240	安定複合式運動場四周 及南安國小操場	安定區
13	土庫國小	新營區	241	安定體育運動公園 （防災公園）	安定區
14	新橋國小	新營區	242	山上區國民小學	山上區
15	新進國小	新營區	243	山上國民中學	山上區
16	臺南市鹽水區公所	鹽水區	244	明和里活動中心	山上區
17	臺南市鹽水區鹽水國中	鹽水區	245	南洲里農民教育活動中心	山上區
18	臺南市鹽水區鹽水國小	鹽水區	246	山上里農民教育活動中心	山上區
19	臺南市鹽水區月津國小	鹽水區	247	新莊里活動中心	山上區
20	臺南市鹽水區岸內國小	鹽水區	248	玉峯里活動中心	山上區
21	臺南市鹽水區竹埔國小	鹽水區	249	平陽里活動中心	山上區
22	臺南市鹽水區埕頭港國小	鹽水區	250	豐德里活動中心	山上區
23	臺南市鹽水區歡雅國小	鹽水區	251	玉井區公所	玉井區
24	臺南市鹽水區老人文康中心	鹽水區	252	玉井國小	玉井區
25	臺南市鹽水區仁光國小	鹽水區	253	玉井國中	玉井區
26	太子爺廟香客大樓	鹽水區	254	玉井區綜合體育館	玉井區
27	文昌里-孫厝活動中心	鹽水區	255	國立玉井高級工商職業學校	玉井區
28	白河區公所	白河區	256	望明里活動中心	玉井區
29	白河商工	白河區	257	豐里里活動中心	玉井區
30	河東國小	白河區	258	清芳社區活動中心	玉井區
31	河東國小六溪分校	白河區	259	沙田里活動中心	玉井區
32	仙草國小	白河區	260	楠西國小	楠西區
33	仙草國小關嶺分校	白河區	261	楠西國中	楠西區
34	白河國中	白河區	262	楠西區公所	楠西區
35	白河國小	白河區	263	楠西區老人文康活動中心	楠西區
36	竹門國小	白河區	264	大智山玄空法寺	楠西區
37	大竹國小	白河區	265	東和里活動中心	南化區
38	內角國小	白河區	266	中坑里活動中心	南化區

編號	緊急避難場所	行政區	編號	緊急避難場所	行政區
39	玉豐國小	白河區	267	玉山里活動中心	南化區
40	大林社區活動中心	白河區	268	關山里活動中心	南化區
41	仙草社區活動中心	白河區	269	南化區老人文康中心	南化區
42	麻豆代天府	麻豆區	270	瑞峰國小	南化區
43	麻豆埔池王府	麻豆區	271	北寮國小操場	南化區
44	港尾社區活動中心	麻豆區	272	左鎮區老人活動中心	左鎮區
45	麻豆太子宮	麻豆區	273	左鎮區公所	左鎮區
46	龍泉社區活動中心	麻豆區	274	榮和里活動中心	左鎮區
47	麻豆區公所	麻豆區	275	左鎮國中	左鎮區
48	台灣首府大學圖資大樓6樓	麻豆區	276	光榮國小澄山分校	左鎮區
49	曾文農工	麻豆區	277	岡林國小	左鎮區
50	麻豆國中 學生活動中心	麻豆區	278	仁德區公所	仁德區
51	佳里國小	佳里區	279	太子里活動中心	仁德區
52	仁愛國小	佳里區	280	運動公園育樂中心	仁德區
53	信義國小	佳里區	281	後壁里老人文康活動中心	仁德區
54	子龍國小	佳里區	282	臺南都會公園管理中心	仁德區
55	佳興國小	佳里區	283	歸仁國中	歸仁區
56	延平國小	佳里區	284	沙崙國中	歸仁區
57	通興國小	佳里區	285	歸仁國小	歸仁區
58	塹內國小	佳里區	286	紅瓦厝國小	歸仁區
59	佳里國中	佳里區	287	文化國小	歸仁區
60	佳興國中	佳里區	288	歸南國小	歸仁區
61	北門農工	佳里區	289	大潭國小	歸仁區
62	北門高中	佳里區	290	保西國小	歸仁區
63	蚶寮社區活動中心	佳里區	291	歸仁區公所	歸仁區
64	佳里區公所	佳里區	292	關廟社區活動中心	關廟區
65	溪州社區活動中心	佳里區	293	關廟國小	關廟區
66	興化社區活動中心	佳里區	294	五甲國小	關廟區
67	六里活動中心	佳里區	295	深坑國小	關廟區
68	佳福寺	佳里區	296	新光國小	關廟區
69	新化區公所三樓展演廳	新化區	297	崇和國小	關廟區
70	新化區體育公園	新化區	298	文和實小	關廟區
71	新化國中大禮堂	新化區	299	保東國小	關廟區
72	大新國小大禮堂	新化區	300	龍崎區老人文康活中心	龍崎區
73	大坑里活動中心	新化區	301	石槽里民活動中心	龍崎區
74	新化果菜市场停車場	新化區	302	大坪里民活動中心	龍崎區
75	喲口順天宮	新化區	303	龍船里活動中心	龍崎區
76	保生大帝廟	新化區	304	龍崎區民活動中心	龍崎區
77	新化區接天寺	新化區	305	龍崎國小	龍崎區

編號	緊急避難場所	行政區	編號	緊急避難場所	行政區
78	新化高中新民館	新化區	306	永康國民小學	永康區
79	那拔國小操場	新化區	307	埔園龍埔里活動中心	永康區
80	新化區聯合活動中心	新化區	308	東灣里活動中心	永康區
81	那拔羊林活動中心	新化區	309	復華里活動中心	永康區
82	新化區老人文康活動中心	新化區	310	六合里活動中心	永康區
83	善化區文康育樂中心	善化區	311	中華里活動中心	永康區
84	善化國小	善化區	312	東橋里活動中心	永康區
85	陽明國小	善化區	313	永康區公所3樓禮堂	永康區
86	大同國小	善化區	314	永康區社教中心	永康區
87	小新國小	善化區	315	永康區體一運動公園	永康區
88	田寮里活動中心	善化區	316	永康公園	永康區
89	茄拔國小	善化區	317	探索教育公園	永康區
90	大成國小	善化區	318	鹽行鹽興社教文化會館	永康區
91	牛庄里活動中心	善化區	319	崑山里活動中心	永康區
92	六德里活動中心	善化區	320	崑山國民小學	永康區
93	小新社區活動中心	善化區	321	龍潭國民小學	永康區
94	文昌社區活動中心	善化區	322	臺南應用科技大學	永康區
95	文正社區活動中心	善化區	323	永仁高級中學	永康區
96	溪美社區活動中心	善化區	324	德光里活動中心	東區
97	胡家里活動中心	善化區	325	裕聖里活動中心	東區
98	善化區老人文康活動中心	善化區	326	自強里活動中心	東區
99	學甲區公所	學甲區	327	復興里活動中心	東區
100	慈福里活動中心	學甲區	328	龍山社區活動中心	東區
101	臺南市學甲藝文展示館	學甲區	329	關聖社區活動中心	東區
102	東陽國小活動中心	學甲區	330	後甲南聖里聯合社區活動中心	東區
103	學甲國小體育館	學甲區	331	復興國小風雨球場	東區
104	中洲國小	學甲區	332	裕文國小(校舍與操場)	東區
105	學甲區綜合體育館	學甲區	333	東寧運動公園	東區
106	臺南市柳營區公所	柳營區	334	崇學國小操場	東區
107	臺南市柳營區圖書館	柳營區	335	東區區公所	東區
108	臺南市柳營區果毅後多功活動中心	柳營區	336	衛國里活動中心	東區
109	臺南市柳營區柳營聯合活動中心	柳營區	337	富裕里活動中心	東區
110	臺南市柳營區小腳腿多功活動中心	柳營區	338	富強里活動中心	東區
111	臺南市柳營區柳營國中運動場	柳營區	339	崇德里活動中心	東區
112	臺南市柳營區太康國小運動場	柳營區	340	大學東寧聯合社區活動中心	東區
113	臺南市柳營區重溪國小運動場	柳營區	341	虎尾里活動中心	東區
114	臺南市柳營區果毅國小運動場	柳營區	342	和平里活動中心	東區
115	臺南市柳營區柳營國小運動場	柳營區	343	大智里活動中心	東區
116	臺南市後壁區公所總站	後壁區	344	南區區公所	南區
117	臺南市後壁區嘉田嘉民社區活動中心	後壁區	345	新興國中	南區

編號	緊急避難場所	行政區	編號	緊急避難場所	行政區
118	臺南市後壁區後壁侯伯社區活動中心	後壁區	346	大成國中	南區
119	臺南市後壁區菁豐社區活動中心	後壁區	347	臺南高商	南區
120	臺南市後壁區新嘉社區活動中心	後壁區	348	龍崗國小	南區
121	臺南市後壁區烏樹里活動中心	後壁區	349	省躬國小	南區
122	臺南市後壁區新嘉國小	後壁區	350	永華國小	南區
123	臺南市後壁區菁寮國小	後壁區	351	南寧中學	南區
124	臺南市後壁區新東國小	後壁區	352	南區體育公園	南區
125	臺南市後壁區樹人國民小學	後壁區	353	灣裡聯合里活動中心	南區
126	臺南市後壁區安溪國民小學	後壁區	354	大忠大林社區活動中心	南區
127	臺南市後壁區土溝社區活動中心	後壁區	355	明興社區活動中心	南區
128	臺南市後壁區後壁國民小學	後壁區	356	田寮社區活動中心	南區
129	東山碧軒寺	東山區	357	白雲社區活動中心	南區
130	頂田活動中心	東山區	358	國宅社區活動中心	南區
131	水雲活動中心	東山區	359	開南里活動中心	南區
132	東原老人活動中心	東山區	360	府南里活動中心	南區
133	高原活動中心	東山區	361	忠義國小	中西區
134	東山國小	東山區	362	中山國中	中西區
135	東山國中	東山區	363	協進國小	中西區
136	斑芝花高爾夫俱樂部	東山區	364	青年銀同里活動中心	中西區
137	聖賢國小	東山區	365	西湖社區活動中心	中西區
138	吉貝耍國小	東山區	366	仙草里活動中心	中西區
139	青山國小	東山區	367	郡西里活動中心	中西區
140	下營上帝廟	下營區	368	中正里活動中心	中西區
141	下營國小活動中心	下營區	369	建國里活動中心	中西區
142	下營地區民眾活動中心	下營區	370	民權里活動中心	中西區
143	下營國中活動中心	下營區	371	天后里活動中心	中西區
144	大屯社區活動中心	下營區	372	永福小西三民里活動中心	中西區
145	中營地區民眾活動中心	下營區	373	龍盛社區活動中心	中西區
146	中營國小	下營區	374	中頭社區活動中心	中西區
147	下營區老人休閒活動中心	下營區	375	五妃社區活動中心	中西區
148	賀建國小	下營區	376	大涼社區活動中心	中西區
149	甲中里活動中心	下營區	377	民生社區活動中心	中西區
150	六甲里活動中心	六甲區	378	萬昌公正里活動中心	中西區
151	王爺里活動中心	六甲區	379	光賢里活動中心	中西區
152	大丘里活動中心	六甲區	380	臺南市北區區公所	北區
153	龜港里活動中心	六甲區	381	臺南市北區延平國中	北區
154	菁埔里活動中心	六甲區	382	臺南市北區民德國中	北區
155	中社里活動中心	六甲區	383	臺南市北區文賢國中	北區
156	二甲里活動中心	六甲區	384	臺南市北區文元國小	北區
157	七甲龍湖聯合多功能活動中心	六甲區	385	臺南市北區開元國小	北區

編號	緊急避難場所	行政區	編號	緊急避難場所	行政區
158	甲南里活動中心	六甲區	386	臺南市北區公園國小	北區
159	六甲國小	六甲區	387	臺南市北區立人國小	北區
160	六甲國中	六甲區	388	臺南市北區賢北國小	北區
161	林鳳國小	六甲區	389	臺南市北區和順里活動中心	北區
162	六甲區公所	六甲區	390	臺南市北區文成元美文元里聯合活動中心	北區
163	六甲區多功能運動公園	六甲區	391	臺南市北區裕民社區活動中心	北區
164	臺南市官田區官田國民中學	官田區	392	臺南市北區重興社區活動中心	北區
165	臺南市官田區嘉南國民小學	官田區	393	臺南市北區昇平社區活動中心	北區
166	臺南市官田區南廊里活動中心	官田區	394	臺南市北區安民社區活動中心	北區
167	臺南市官田區渡拔國民小學	官田區	395	臺南市北區東興社區活動中心	北區
168	臺南市官田區體育公園	官田區	396	臺南市北區實踐社區活動中心	北區
169	臺南市官田區公所	官田區	397	臺南市北區大仁社區活動中心	北區
170	大內國小	大內區	398	臺南市北區小北里活動中心	北區
171	環湖社區活動中心	大內區	399	臺南市北區公園里活動中心	北區
172	頭社社區活動中心	大內區	400	臺南市北區賢北里活動中心	北區
173	曲溪社區活動中心	大內區	401	安平區公所	安平區
174	二溪社區活動中心	大內區	402	安平國小	安平區
175	大內國中	大內區	403	西門實驗小學	安平區
176	石子瀨社區活動中心	大內區	404	石門國小-操場	安平區
177	永樂里活動中心	西港區	405	國平里活動中心	安平區
178	港東里活動中心	西港區	406	平安里活動中心	安平區
179	慶安社區活動中心	西港區	407	建平里活動中心	安平區
180	西港區老人文康活動中心	西港區	408	安平國中-安平館	安平區
181	西港區圖書館	西港區	409	億載國小-操場	安平區
182	後營國小金砂分校	西港區	410	漁光里活動中心	安平區
183	成功國小	西港區	411	文平里活動中心	安平區
184	西港國中	西港區	412	億載里活動中心	安平區
185	新復里活動中心	西港區	413	華平里活動中心	安平區
186	七股國小	七股區	414	平通里活動中心	安平區
187	義合里多功能活動中心	七股區	415	育平里活動中心	安平區
188	永吉里多功能活動中心	七股區	416	沙灘忠誠社區聯合活動中心	安平區
189	篤加社區活動中心	七股區	417	海頭社區活動中心	安平區
190	竹港社區活動中心	七股區	418	東和里活動中心	安南區
191	竹橋里多功能活動中心	七股區	419	州北里活動中心	安南區
192	鹽埕社區活動中心	七股區	420	安慶里活動中心	安南區
193	十份里漁民活動中心	七股區	421	溪北里活動中心	安南區
194	糠榔里多功能活動中心	七股區	422	安順國中	安南區
195	溪南里漁民活動中心	七股區	423	梅花里活動中心	安南區
196	龍山里漁民活動中心	七股區	424	理想大安社區活動中心	安南區
197	大潭里漁民活動中心	七股區	425	原佃里活動中心	安南區

編號	緊急避難場所	行政區	編號	緊急避難場所	行政區
198	玉成社區活動中心	七股區	426	布袋里活動中心	安南區
199	大埕里漁民活動中心	七股區	427	學東里活動中心	安南區
200	大寮社區活動中心	七股區	428	佃東佃西社區活動中心	安南區
201	頂山里漁民活動中心	七股區	429	安南國中	安南區
202	中寮社區活動中心	七股區	430	安南區公所	安南區
203	城內里活動中心	七股區	431	溪墘里活動中心	安南區
204	七股社區活動中心	七股區	432	正統鹿耳門土城聖母廟	安南區
205	三股社區活動中心	七股區	433	城南里活動中心	安南區
206	樹林社區活動中心	七股區	434	城西里活動中心	安南區
207	後港社區活動中心	七股區	435	鹿耳門天后宮-公館	安南區
208	行政院國軍退除役官兵輔導委員會佳里榮譽國民之家	七股區	436	塩田里活動中心	安南區
209	西寮社區活動中心	七股區	437	塹南里活動中心	安南區
210	昭明國中	七股區	438	安西里活動中心	安南區
211	三股國小	七股區	439	安東里活動中心	安南區
212	樹林國小	七股區	440	青草里活動中心	安南區
213	後港國小	七股區	441	媽祖宮社區活動中心	安南區
214	後港國中	七股區	442	城東里活動中心	安南區
215	老人文康活動中心	將軍區	443	和順國小	安南區
216	漚汪國民小學	將軍區	444	安慶國小	安南區
217	苓和國民小學	將軍區	445	南興國小	安南區
218	將軍國民中學	將軍區	446	海東國小	安南區
219	將軍國民小學	將軍區	447	長安國小	安南區
220	北門南鯤鯓代天府(鯤瀛樓)	北門區	448	砂崙里活動中心	安南區
221	北門區老人文康活動中心	北門區	449	四草里活動中心	安南區
222	北門區公所(2樓會議室)	北門區	450	安富里活動中心	安南區
223	北門國小(活動中心及操場)	北門區	451	土城國小	安南區
224	蚵寮國小(禮堂及操場)	北門區	452	青草國小	安南區
225	新市區文康育樂中心	新市區	453	學東國小	安南區
226	新市區老人文康活動中心	新市區	454	安佃國小	安南區
227	新市國小	新市區	455	和順國中	安南區
228	新市國中育樂堂	新市區	456	海佃國中	安南區

六、各單位分工與權責

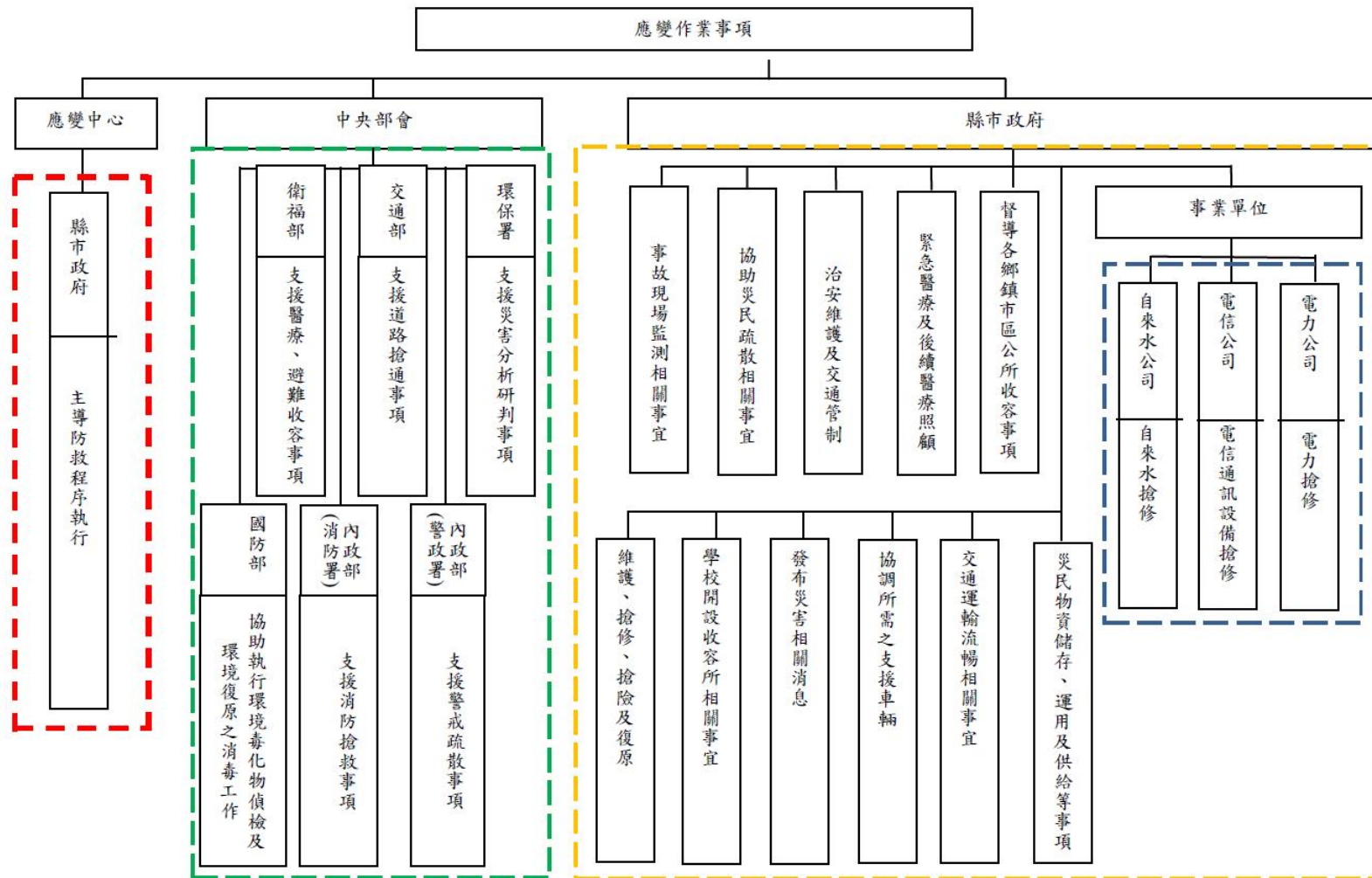
附表 10-2 執行毒性化學物質災害疏散避難作業分配工作表(一)

單位	事前整備事項	應變作業事項
環境保護局	<ul style="list-style-type: none"> ●毒性化學物質災害疏散避難作業規劃 ●毒性化學物質災害救災設備、單位資料建檔 ●製作各類宣傳物（如廣播、新聞稿等） ●督飭事故廠商採取緊急防治措施 	<ul style="list-style-type: none"> ●事故現場監測 ●災害分析研判 ●發布毒災管制區 ●毒災警戒管制區通報 ●判定區域管制就地保護與疏散 ●災情蒐報事項 ●警報之解除 ●其他災害防救事項 ●救災人員、器材及物資運輸事項
衛生局		<ul style="list-style-type: none"> ●醫護人員、藥品、醫療器材籌劃、分配事項 ●傷亡人員緊急醫療及後續醫療照護事項 ●居民保健事項 ●災後食品衛生及包裝或盛裝飲用水檢驗事項 ●救災人員、器材及物資運輸事項
警察局		<ul style="list-style-type: none"> ●協助區域管制就地保護與疏散 ●治安維護、犯罪防治事項 ●交通管制、交通狀況之查報事項 ●處理人員傷亡或失蹤事項 ●救出物品之保留、處理 ●救災人員、器材及物資運輸事項
消防局	<ul style="list-style-type: none"> ●防救災資料建檔 	<ul style="list-style-type: none"> ●消防搶救及緊急救護行動 ●申請支援空中救援直昇機 ●救災人員、器材及物資運輸事項
社會局	<ul style="list-style-type: none"> ●建立避難處所救災物資清冊，並定時更新 ●協助轄區相關單位完成避難處所之防災生活物資及糧食準備 	<ul style="list-style-type: none"> ●動員可用人力資源協助佈置避難處所，提供茶水、環境說明介紹及水電硬體設施 ●災民生活必需品之供給等事項 ●賑災物資接受、轉發與管理事項 ●災民救濟物資發放事項 ●特殊弱勢族群災民之安置、救助等事項 ●災民飲用水協調供應事項 ●協助災民疏散接運事項 ●救災人員、器材及物資運輸事項
工務局		<ul style="list-style-type: none"> ●道路、橋樑、堤防及其他公共設施等維護、搶修、搶險、復舊。 ●救災人員、器材及物資運輸事項
經濟發展局		<ul style="list-style-type: none"> ●督導電力、電信、中油、天然氣、自來水等公用事業單位配合搶修事項及協調恢復供應事項 ●其他有關建設處業務事項 ●救災人員、器材及物資運輸事項
交通局		<ul style="list-style-type: none"> ●協調災民疏散接運事項所需之支援車輛

單位	事前整備事項	應變作業事項
		<ul style="list-style-type: none"> ●災區交通運輸維護、災情彙整集緊急搶修聯繫事項 ●鐵公路、航空交通狀況之彙整 ●救災人員、器材及物資運輸事項
民政局	<ul style="list-style-type: none"> ●督導所轄疏散路線與避難處所選定 ●督導所轄疏散避難人力編組與分工 	<ul style="list-style-type: none"> ●協助區域管制就地保護與疏散事宜 ●疏散避難執行狀況回報 ●協調相關軍事單位支援救災人力
教育局		<ul style="list-style-type: none"> ●避難處所或收容處所如設置於學校，協助學校開設收容所或避難所相關事宜
新聞及國際關係處		<ul style="list-style-type: none"> ●發布最新狀況、災民安置情形 ●設立新聞聯絡中心、設立媒體採訪區 ●協助錄影照相留存
電信公司		<ul style="list-style-type: none"> ●電信通訊搶修及有關電信災情查報事項 ●災區臨時電信設施架設事項
電力公司		<ul style="list-style-type: none"> ●電力設施搶修、供應及電力災情查報事項
自來水公司		<ul style="list-style-type: none"> ●自來水設施搶修、供應及自來水設施災情查報事項

附表 10-3 執行毒性化學物質災害疏散避難作業分配工作表(二)

單位	復原作業事項
環保局	<ul style="list-style-type: none"> ●環境監控及督導業者清除災區污染工作。 ●督飭發生災害之事業單位先行將本身調查結果填寫「毒性化學物質事故調查處理報告表」送交主管機關。
社會局	<ul style="list-style-type: none"> ●災害之救助之補助。
財政稅務局	<ul style="list-style-type: none"> ●協助善後處理經費之籌應。
衛生局	<ul style="list-style-type: none"> ●對遭受毒化物傷害民眾進行後續醫療追蹤。
新聞及國際關係處	<ul style="list-style-type: none"> ●發布毒性化學物質災後處理相關狀況告知社會大眾。
各相關單位	<ul style="list-style-type: none"> ●主管機關邀集相關單位至現場調查發生災害之主要原因。 ●瞭解發生之原因後並與相關單位檢討，以達到災害預防之成效。



附圖 10-3 毒性化學物質災害疏散避難作業原則各單位組織架構圖 (應變作業事項)

毒性化學物質危險區域畫設指引

一、災害應變管制區域之劃設原則

毒性化學物質災害應變管制區域之畫設，建議依序參考包含：

- (一)具化學品保護行動準則(Protective Action Criteria for Chemicals,PACs)參考指標數值之毒性化學物質擴散模擬範圍。
- (二)緊急應變指南吸入性毒性危害(Toxic Inhalation Hazard,TIH)物質建議之初期隔離與防護行動距離。
- (三)不具 PACs 指標亦非 TIH 物種緊急應變指南中立即預防警戒區域與初期疏散範圍資訊。

上述具 PACs 參考指標數值之毒性化學物質，其擴散模擬範圍係依據美國國家海洋暨大氣總署(National Oceanic and Atmospheric Administration,NOAA)與美國環境保護署(Environmental Protection Agency,EPA)共同開發之 ALOHA(Areal Locations of Hazardous Atmospheres)模擬軟體，依現行最新版本(2016 年 09 月為 5.4.7 版)，執行毒性化學物質洩漏模擬。

參考美國國家海洋暨大氣總署(National Oceanic and Atmospheric Administration,NOAA)之公眾暴露指南(Public Exposure Guidelines)所述，常見之暴露參考指標包含有：急性暴露指標(Acute Exposure Guideline Levels, AEGLs)、緊急應變規劃指引(Emergency Response Planning Guidelines, ERPGs)、瞬時緊急暴露指標(Temporary Emergency Exposure Limits, TEELs)等。

參考美國能源部(US Department of Energy)後果評估與保護行動小組(Subcommittee on Consequence Assessment and Protective Actions, SCAPA)之化學品保護行動準則(Protective Action Criteria for Chemicals, PACs)，依其建議，就上述公眾暴露指南各項指標，優先選用 60 分鐘 AEGLs，其次依序為 ERPGs 與 TEELs。各種毒性效應參考指標定義彙整如附表 10-4：

附表 10-4 各種毒性效應參考指標定義

分級	內容	備註
AEGL-1	物質於空氣中超出此濃度，預期一般民眾（含敏感體質者）會明顯感到不適、刺激性或輕微無症狀、無感覺。但其效應非持續性，經停止暴露後具有短暫與可逆性。	1. 美國國家諮詢委員會 (National Advisory Committee) 彙整制訂。 2. 區分10分鐘、30分鐘、60分鐘、4小時及8小時暴露指標。 3. 考量疏散避難與災害嚴重度，採1小時(60分鐘)為疏散避難參考指標時間。
AEGL-2	物質於空氣中超出此濃度，預期一般民眾（含敏感體質者）會受到不可逆或其他嚴重的長期不良於健康之危害效應，或是影響其逃生能力。	4. 2016年中，約有175個物質具有AEGLs指標。
AEGL-3	物質於空氣中超出此濃度，預期一般民眾（含敏感體質者）會受到危害生命健康或死亡之危害效應。	5. 濃度以百萬分之一(ppm)或每立方公尺之毫克數(mg/m ³)表示。
ERPG-1	人員暴露於有毒氣體環境中約1小時，除了短暫的不良健康效應或不當的氣味之外，不會有其他不良影響的最大容許濃度。	1. 美國工業衛生協會 (American Industrial Hygiene Association, AIHA) 之緊急應變計畫委員會 (Emergency Response Planning committee of the.) 制定。
ERPG-2	人員暴露於有毒氣體環境中約1小時，而不致使身體造成不可恢復之傷害的最大容許濃度。	2. 2016年中，約有150個化學品具有ERPGs指標。
ERPG-3	人員暴露於有毒氣體環境中約1小時，而不致對生命造成威脅的最大容許濃度。	
TEEL-1	物質於空氣濃度，暴露於此濃度1個小時以上，預期一般民眾（含敏感體質者）會明顯感到不適、刺激性或輕微無症狀、無感覺。但其效應非持續性，經停止暴露後具有短暫與可逆性。	1. 美國能源部 (US Department of Energy) 後果評估與保護行動小組 (Subcommittee on Consequence Assessment and Protective Actions, SCAPA) 制訂。
TEEL-2	物質於空氣濃度，暴露於此濃度1個小時以上，預期一般民眾（含敏感體質者）會受到不可逆或其他嚴重的長期不良於健康之危害效應，或是影響其逃生能力。	2. 2016年中，約有3,000多種物質具有TEELs指標資訊。 3. 濃度以百萬分之一(ppm)或每立方公尺之毫克數(mg/m ³)表示。
TEEL-3	物質於空氣濃度，暴露於此濃度1個小時以上，預期一般民眾（含敏感體質者）會受到危害生命健康或死亡之危害效應。	
PAC-1	參採 AEGL-1、ERPG-1 或 TEEL-1 數值與適用條件。	1. 美國能源部 (US Department of Energy) 後果評估與保護行動小組 (Subcommittee on Consequence Assessment and Protective Actions, SCAPA) 制訂。 2. 參採公眾暴露指南各項指標，優先選用 60 分鐘 AEGLs，其次依序為 ERPGs 與 TEELs。

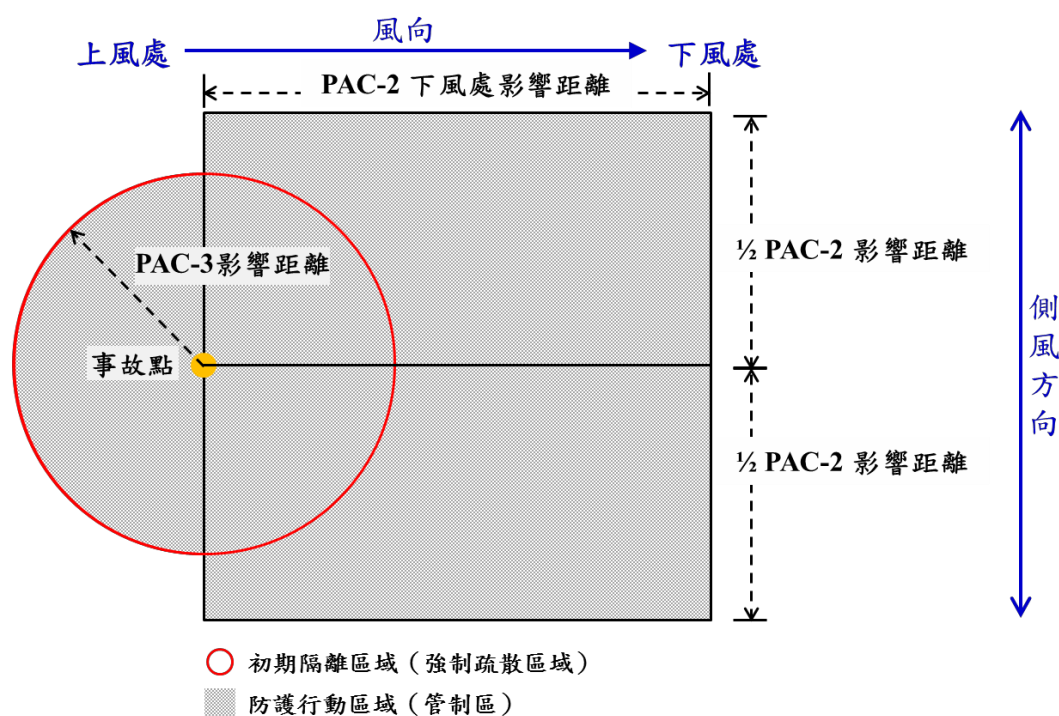
模擬情境係設定單一容器或區域內之毒性化學物質，於 30 分鐘內全數洩漏，其氣象條件包含：風速 1.5 公尺/秒、溫度 25°C、相對濕度 80%、Pasquill 大氣穩定度 F 等。經軟體模擬運算取得「PAC-3」及「PAC-2」濃度擴散影響範圍區域，依序劃分「初期隔離區域」與「防護行動區域」。

無法執行模擬之毒性化學物質，則參照美國運輸部(Department of Transportation, DOT)緊急應變指南(Emergency Response Guidebook, ERG)，依其查詢建議資訊，劃設「初期隔離區域」與「防護行動區域」。初期隔離區域，作為強制疏散區域範圍依據；防護行動區域(管制區)，嚴格限制、禁止民眾進入，並進行居家避難或疏散撤離。

二、災害應變管制區域之畫設範圍

(一)具有 PACs 參考指標數值之毒性化學物質：

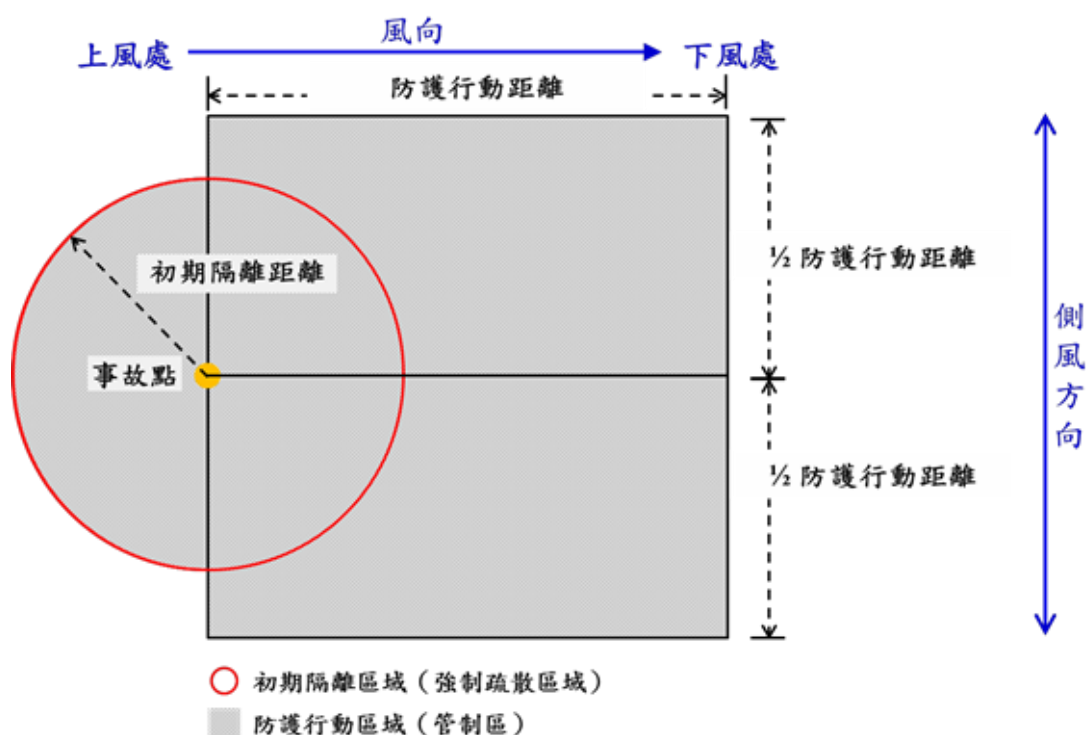
列管毒性化學物質於不同數量下之 PAC-3 圓形面積範圍為初期隔離區域，作為強制疏散區域範圍依據；另增列 PAC-2 可能擴散範圍為下風處的可能影響範圍之正方形區域，做為發布之防護行動區域(管制區)，嚴格限制、禁止民眾進入，並進行居家避難或疏散撤離。其防護行動區域(管制區)範圍如附圖 10-4:



附圖 10-4 防護行動區域(管制區)範圍示意圖(具有 PAC 參考指標數值者)

(二) 緊急應變指南吸入性毒性危害物質(TIH)：

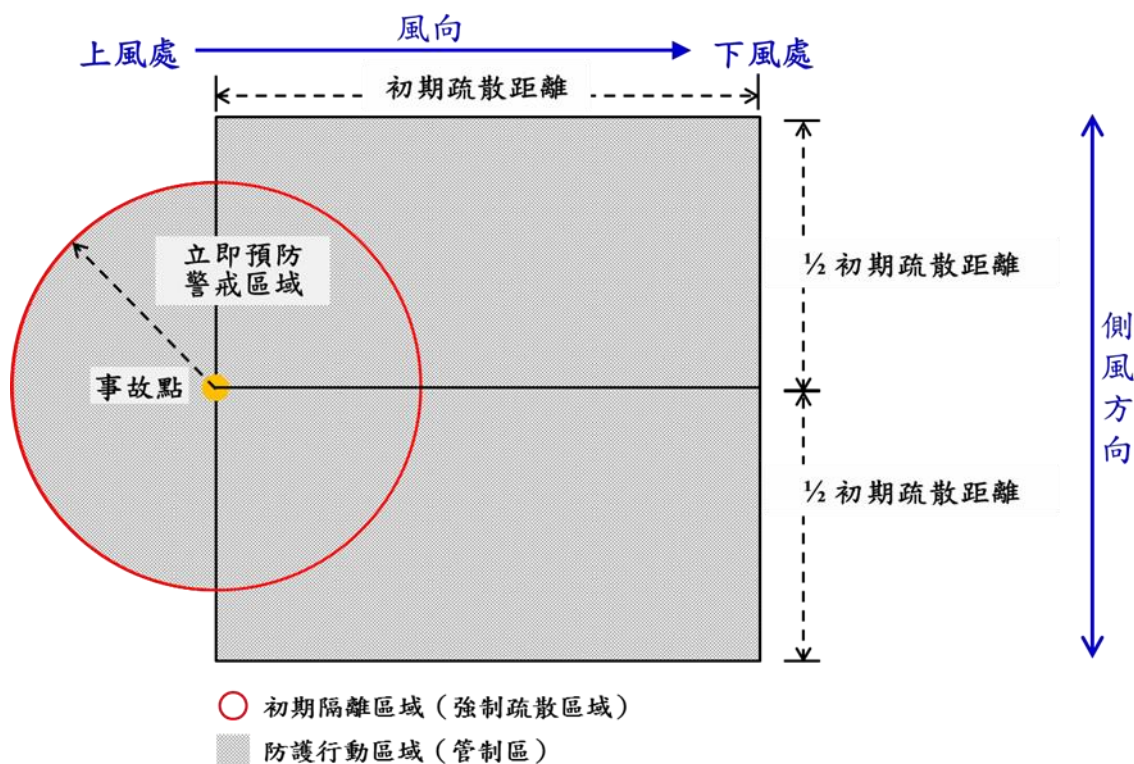
列管毒性化學物質無 PACs 數值者，建議參考緊急應變指南中吸入性毒性危害物質之初期隔離區域，作為強制疏散區域範圍依據；另以防護行動距離劃設防護行動區域（管制區），嚴格限制、禁止民眾進入，並進行居家避難或疏散撤離。其防護行動區域（管制區）範圍如附圖 10-5：



附圖 10-5 防護行動區域（管制區）範圍示意圖（吸入性毒性危害物質）

(三) 無 PAC 參考數值亦非吸入性毒性危害物質

非前述具 PAC 參考指標與吸入性毒性危害物質，應就緊急應變指南建議，依其立即預防警戒區域作為強制疏散區域範圍依據；另以初期疏散範圍劃設防護行動區域（管制區），嚴格限制、禁止民眾進入，並進行居家避難或疏散撤離。

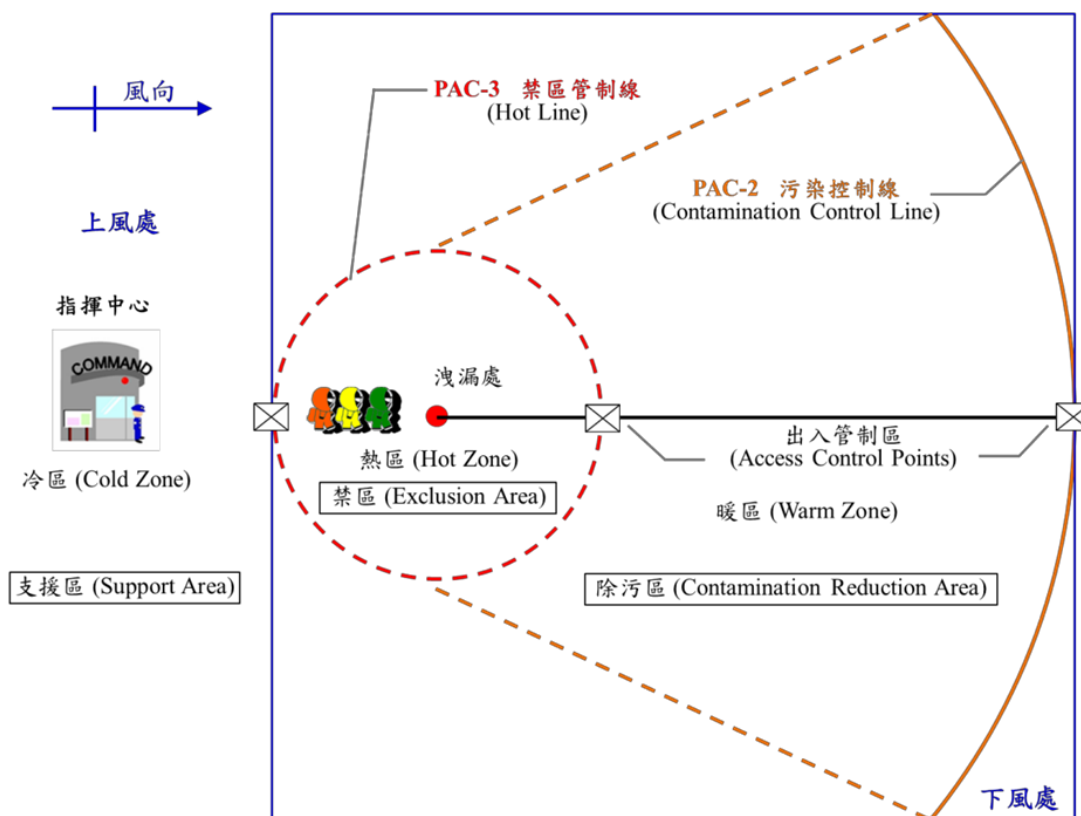


附圖 10-6 防護行動區域 (管制區) 範圍示意圖 (無 PAC 參考數值亦非屬吸入性毒性危害物質)

三、災害應變管制區域之畫設注意事項 毒性化學物質災害應變管制區域之畫設指引，其使用注意事項如下，使用者應就所面臨條件，適度調整災害應變管制區域：

- (一)本指引所列災害應變管制區域劃設原則與管制區域範圍僅供參考，現場應變人員仍應考量風向與風速變化調整管制區域範圍。
- (二)畫設前先確認物質名稱或列管編號並由儲存容器外觀目視，評估其約略儲存含量。
- (三)事故物質存量若與本表所列存量不相同者，可以最相近的質量作為評估參考，或是再次執行使用 ALOHA 擴散程式模擬分析。
- (四)應變指揮中心及應變資源，應設在事故點上風處，與事故現場保持相當距離 (如圖 10-7)，任何非應變相關或未著防護裝備人員，不得進入事故危險區域 (熱區)。
- (五)應變人員應由除污走道進出熱區，事故結束後應進行除污程序及後續環境復原之工作。

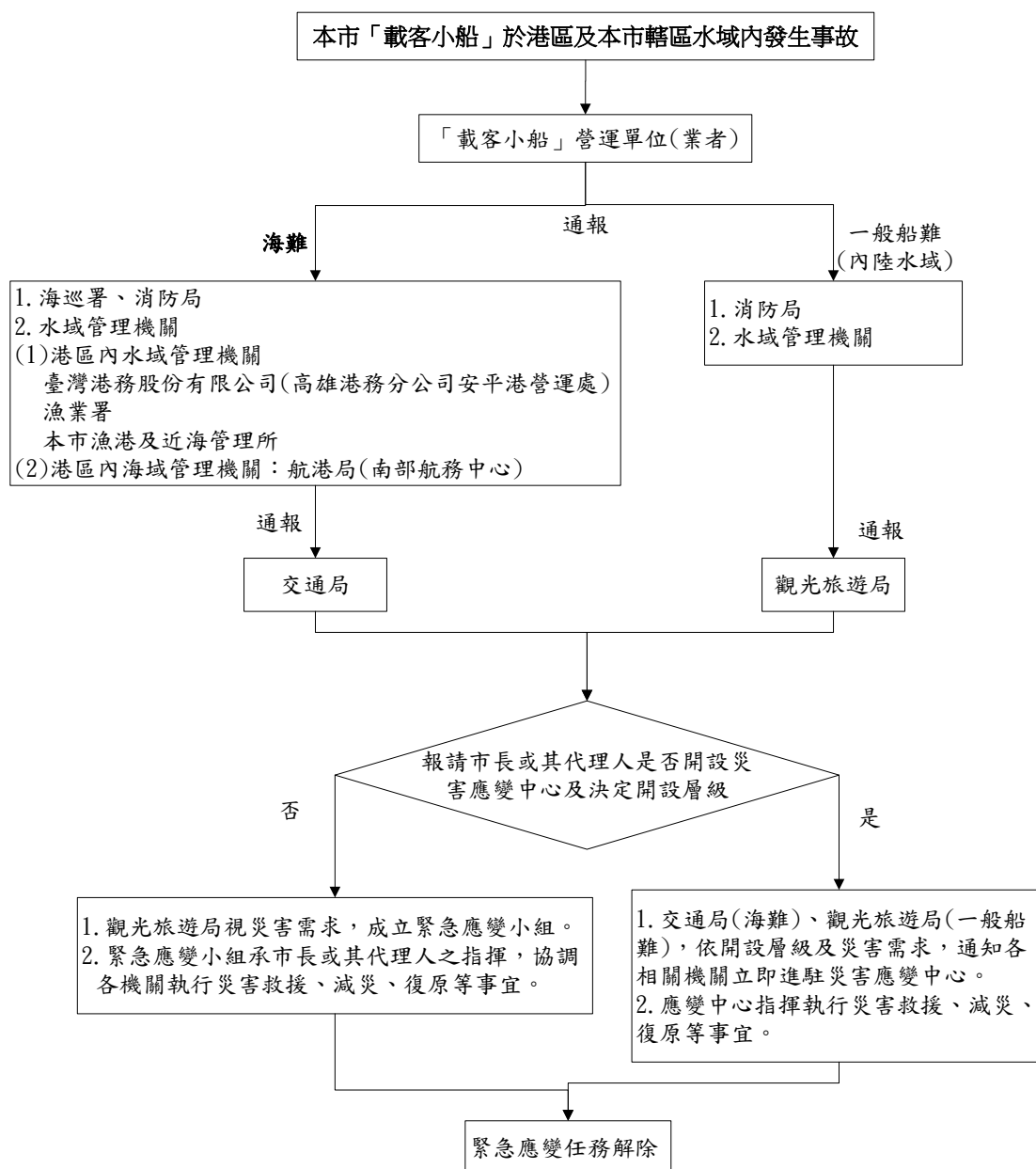
- (六) 進入危險區域之應變人員所需著裝之防護裝備等級，可參考安全資料表第八項暴露預防措施所載事項。
- (七) 當指示任務行動展開時，應變人員首要確保自身安全，應變動作確實第二，最後才是迅速。
- (八) 意外現場當狀況不明或有任何疑慮，可洽詢環保署環境事故諮詢監控中心(TEL：0800-055119)。



附圖 10-7 毒性化學物質災害管制區域劃分示意圖

附件十一 載客小船海難災害通報及救援作業

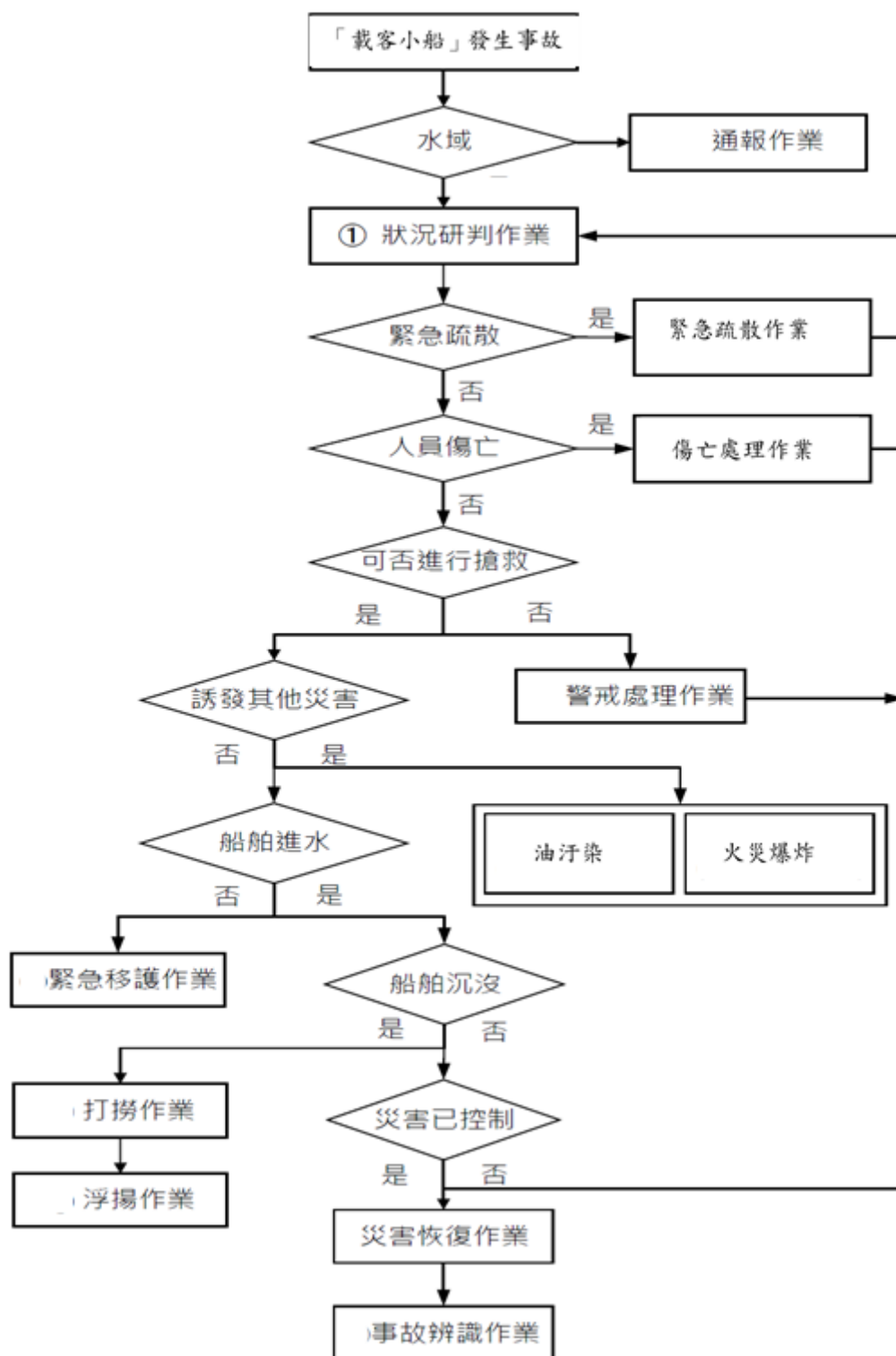
壹、「載客小船」海(船)難災害救援通報系統



- 註：1. 「載客小船」一般船難，係指「載客小船」於本市轄區內陸水域(如：水庫、埤塘、河川、排水或公園等水域)發生船難者。
2. 經本府觀光旅遊局核定之「觀光管筏」之災害救援通報系統適用本系統。

附圖 11-1 「載客小船」海(船)難災害救援通報系統

貳、「載客小船」海(船)難事故處置之作業流程



註：經本府觀光旅遊局核定之「觀光管筏」之災害救援作業流程適用本流程。

附圖 11-2 「載客小船」海(船)難事故處置之作業流程

參、緊急應變單位及聯絡電話

一、臺南市各機構（單位）地址及電話

附表 11-1 臺南市各機關(單位)地址及電話

機關別	地址	聯絡電話
臺南市政府	安平區永華路二段6號	(06)2991111
臺南市議會	安平區永華路二段2號	(06)2976688
災害防救辦公室	安平區育平路310號3樓	(06)2933892
交通局	安平區永華路二段6號	(06)3901328
觀光旅遊局	新營區民治路36號	(06)6350196
消防局	安平區永華路二段898號	(06)2975119
	臺南市新營區三興街380號	(06)6569119
警察局	新營區中正路3號	(06)6353434
衛生局	新營區東興路 163 號	(06)6357716
	東區林森路一段 418 號	(06)2679751
環保局	東區中華東路二段133巷72號	(06)6572916#311
水利局	新營區民治路 36 號	(06)6322231
	安平區健康路三段 15 號	(06)2986672
漁港及近海管理所 (將軍漁港管理站) (安平漁港管理中心)	安平區永華路二段6號	(06)2982845
	(將軍區平沙里156號)	(06)2982712
	(安平區城平路2號)	(06)7930460
		(06)3911905
農業局	新營區民治路36號	(06)6331934
民政局	安平區永華路二段6號	(06)3901038
社會局	新營區民治路36號	(06)2991111 (06)6322231
工務局		
經濟發展局		

二、政府相關協調機構

附表 11-2 政府相關協調機關

單位	電話 (上班)	電話 (下班)
海洋委員會海巡署	(02)2239-9201 緊急救難服務專線：118	
海洋委員會海巡署南部分署	07-6986011 緊急救難服務專線：118	
海洋委員會海巡署南部分署第一岸巡隊	(06)7861819 緊急救難服務專線：118	
航港局南部航務中心 南部航務中心	(07)2620758	(07)2620762
航港局南部航務中心— 安平航港科	(06)3000240	
高雄港務消防隊安平港分隊	(06)2937852	
高雄港務警察隊安平港中隊	(06)2641086	
高雄港務分公司安平港營運處	(06)2645196	
高雄港務分公司海難救助(安平營運處)	(06)2614404 (06)2627449	
國家搜救協調中心	(02)27373395 (02)27357011	(02)27373395
船舶救助中心	(02)25333181-3 #682262	
海軍拖船單位 (高雄)	(07)5813141#782546-7	
海洋委員會海巡署 艦隊分屬直屬船隊	(07)8226503	
海洋委員會海巡署 艦隊分屬第四(台南)海巡隊	(06)2620219 (06)2620217	
海洋委員會海巡署 南部分署勤務指揮中心	(07)6986137	
海洋委員會海巡署邊防區指揮部第六(臺南)巡防區勤務統合中心	(06)7861713	
消防署救災救護指揮中心	(02)23882119	
行政院農委會漁業署	(07)811-3288	
行政院農業委員會漁業署漁業廣播電臺	(07)8415061-3	
南市區漁會	(06)2222210	
南縣區漁會	(06)7220391	

三、港務業務服務項目及聯絡電話

附表 11-3 港務業務服務項目及聯絡電話

服務項目	服務單位	連絡電話
業務之申請(含港區通行證核發、拆解船舶、勞務、小修、船用品、危險品、港區水域工程之同意、港區礙航通知、小船管理等)	港務處港務行政科	(07)5622104
船席調配及繫泊作業之申請	港務處監控中心	(07)5622111
船舶加水帶解纜及拖船作業	港務處港勤中心	(07)5622114
航路標誌	港務處航管中心	(07)5720307
海難救援	港務處監控中心	(07)5519018

四、臺南運河(安平區)

立驛國際有限公司 安平漁港漁人碼頭
電話：0903232168

附表 11-4 臺南運河(安平區)相關機關聯絡電話

名稱	地址	電話
地政事務所	建平路 321 號	(06)2978860
消防局安平分隊	安北路 38 號	(06)2216843
安平派出所	安平路 27 號	(06)2252598
育平派出所	育平路 321 號	(06)2982674
華平派出所	建平八街 2 號	(06)2951720
安平區戶政事務所	育平路 318 號	(06)2953155
安平區衛生所	育平路 310 號	(06)2996885
環保局第二區隊	安北路 700 號	(06)3912221
市立醫院安平門診部	永華路二段 821 號	(06)2985999
警察局第四分局	育平路 312 號	(06)2957096
安平旅遊服務中心	安平路 790 號	(06)2281382

五、烏山頭水庫 臺南市官田區嘉南里 68-2 號

嘉南農田水利會 電話：(06)6982103、(06)6986388／傳真：(06)6985204

烏山頭股份有限公司 電話：(06)6993222／傳真：(06)6983123

附表 11-5 烏山頭水庫相關機關聯絡電話

官田區內機關		
單位名稱	地址	聯絡電話
官田區公所	隆田里中山路一段 132 號	(06)5791118
官田區戶政事務所	信義街一段 237 號	(06)5791740
官田區衛生所	隆田里中山路一段 128 號	(06)5791493
官田分駐所	隆田里中山路一段 131 號	(06)5791800
官田消防分隊	工業路 24 號	(06)6987282

六、尖山埤水庫 臺南市柳營區旭山里 60 號

電話：(06)6233888／傳真：(06)6233666

附表 11-6 尖山埤水庫相關機關聯絡電話

柳營區內機關		
單位名稱	地址	聯絡電話
柳營區公所	柳營路二段 59 號	(06)6221245
柳營區戶政事務所	士林里博愛街 2 號	(06)6220744
柳營區衛生所	士林里 54-5 號	(06)6220464
柳營分駐所	士林里柳營路一段 785 號	(06)6223424
重溪派出所	柳營區篤農里 229 號	(06)6231664
果毅派出所	柳營區神農里 296 號	(06)6231514
奇美醫院柳營分院	柳營區太康里太康 201 號	(06)6226999
柳營消防分隊	柳營區士林里博愛街 20 號	(06)6220179

七、民間救難協調機構

附表 11-7 民間救難協調機關聯絡電話

單位	電話（上班）	電話（下班）	備註
台灣打撈公司	(07)3332226	(07)7712768	高雄市前鎮區三多三路 155 號 2 樓
南豐海事工程公司	(07)3819629		高雄市三民區澄平街 256 號
高雄區漁會	(07)8218447	(07)8412491	高雄市前鎮區漁港東二路 3 號

附件十二 臺南市轄內放射性物質使用場所名冊

限 閱

僅供本市第一線災害應變人員使用

附件十三 臺南市各行政區主要觀光資源及發展表

附表 13-1 臺南市 37 區主要觀光資源及發展表

區別	觀光資源	觀光發展方案
南區	1.黃金海岸 2.鯤喜灣文化園區 3.藍晒圖文創園區 4.水交社文化園區	黃金海岸船屋活化委外經營，提供自行車道及水域遊憩活動開發，結合沙灘、夕照，成為市民假日前往休閒漫步、看夕陽、聽海的好去處。
東區	1.臺南火車站 2.原臺南縣知事官邸 3.東安坊文化園區 4.巴克禮公園 5.成功大學（成大榕園） 6.臺南文化創意產業園區	結合區域內百貨公司、旅館及文化中心各種展演藝文活動，推動市區購物、美食、住宿及文化旅遊活動。
北區	1.臺南公園 2.321 藝術聚落 3.開元寺 4.花園夜市 5.綠色魔法學校 6.鎮北坊文化園區	本區有鎮北坊文化園區，透過文史活動、民俗節慶，串連鎮北坊各項古蹟、景點，清楚呈現「鎮北坊」為漢民族華路藍縷紮根發展的重要聚落之特質。並結合歷史文化元素，發揚在地文化及藝術聚落，推廣街區巷弄散步旅遊。
中西區	1.赤嵌樓文化園區 2.孔廟文化園區 3.五條港文化園區 4.臺南美術館(1 館、2 館) 5.司法博物館	文化園區、古蹟、美食、商圈是中西區四寶，是臺南市觀光核心區，期能利用本區歷史文化觀光資源，帶動商圈營運及週邊區域整體發展。並能將遊客帶入市區老巷弄，將老屋飲食及老臺南生活文化，讓遊客體驗臺南古都生活氛圍。
安南區	1.台江生態文化園區 2.國立臺灣歷史博物館 3.四草綠隧 4.台江文化中心	鹿耳門天后宮、正統鹿耳門聖母廟及四草大眾廟等三間為最；各地前來參拜、進香的信徒及貴賓全年不斷，以宗教觀光旅遊為主軸，輔以生態旅遊活動，提升安南區觀光事業發展。
安平區	1.安平古堡 2.安平樹屋 3.漁光島 4.安平老街 5.臺南運河 7.大魚的祝福 8.1661 台灣船園區 9.安平定情碼頭-德陽艦園區	區內有安平港國家歷史風景區，是本市重大觀光核心地區之一，將持續推動觀光發展，朝向傳統與現代兼容並蓄，文化與商業平衡，發展成為國際型觀光景區。

區別	觀光資源	觀光發展方案
	遊船 6.億載金城	
新營區	1.民治市政中心 2.新營鐵道文化園區(新營糖廠) 3.新營太子宮 4.天鵝湖公園 5.南瀛綠都心5號公園 6.新營美術園區 7.新營文化中心	結合民治市政中心、文化中心、新營糖廠等政治、文化、經濟機能，發展為北臺南的觀光決策及旅遊服務核心地區。
鹽水區	1.鹽水武廟 2.八角樓 3.鹽水蜂炮 4.鹽水天主神聖堂 5.臺灣詩路 6.月津港親水公園 7.大眾廟 8.鹽水意麵 9.月津港燈節 10.永成戲院	以鹽水蜂炮及月津港燈節為核心，將鹽水豐厚的歷史、人文背景與月津港周邊的水域環境，創造出令人驚豔的獨特燈節，打造北臺南老街觀光。
白河區	1.蓮花公園 2.蓮花節 3.林初埤木棉道 4.關子嶺泥漿溫泉 5.關子嶺溫泉美食節 6.大仙寺 7.碧雲寺 8.水火同源 9.小南海風景區	1.與後壁、東山整體規劃旅遊套裝行程。 2.蓮花季，推行蓮子餐。 3.利用米蘭蓮鄉自行車道，推行慢活自行車行程。 4.行銷關子嶺溫泉讓國內外旅客慕名前來，進而帶動附近觀光。
柳營區	1.德元埤荷蘭村 2.尖山埤江南渡假村 3.太康綠色隧道 4.吳晉淮音樂紀念館 5.劉啟祥美術紀念館 6.劉家古厝 7.陳永華墓 8.乳牛的家 9.南元休閒農場	1.持續推行德元埤荷蘭村各項活動。 2.發展酪農業觀光。 3.規劃柳營街區老宅觀光遊程。
後壁區	1.菁寮老街 2.臺灣蘭花生物科技園區 3.台糖烏樹林園區 4.後壁土溝農村美術館 5.土溝農村美術館 6.優雅農夫藝文農場	1.小鎮觀光崛起，結合無米樂紀錄片行銷後壁及提高媒體曝光度 2.舉行國際蘭展，增加國際上能見度 3.結合東山、白河規劃旅遊套裝行程 4.利用米蘭蓮鄉自行車道，串聯後壁白河觀光景點。
東山區	1.東山175咖啡大道	1.行銷推廣東山咖啡，將其規劃為臺

區別	觀光資源	觀光發展方案
	2.吉貝耍夜祭 3.碧軒寺-東山迎佛祖 4.斑芝花高爾夫俱樂部 5.東山農會咖啡文化館 6.仙公廟 7.仙湖農場 8.咖啡節	灣第一的咖啡園休閒園區。 2.配合宗教活動儀式，推廣在地觀光 3.結合後壁、白河規劃旅遊套裝行程
麻豆區	1.麻豆代天府 2.總爺藝文中心 3.蔴荳古港文化園區 4.麻豆老街	麻豆老市場老街區巡禮，並行銷麻豆文旦，規劃整體的中秋節賞月、吃文旦行程，將人潮帶進麻豆。
下營區	1.玄天上帝廟 2.顏水龍紀念公園 3.下營區產業文化展示館 4.海墘本家農創休閒園區 5.大屯社區彩繪村	1.開發鵝肉、蠶絲相關產品。 2.結合鄰近地區麻豆、柳營、六甲資源共同開發觀光行程。 3.推廣農村體驗遊程。
六甲區	1.赤山龍湖巖 2.林鳳營車站 3.蓮花世界 4.九品蓮花生態教育園區 5.林鳳營落羽松	1.結合鄰近地區下營、官田資源共同開發觀光行程。 2.開發蓮花相關產品。
官田區	1.烏山頭水庫(八田與一紀念園區) 2.葫蘆埤自然生態休閒公園 3.臺南藝術大學 4.嘉南高爾夫球場 5.水雉生態教育園區 6.隆田酒廠 7.臺南鴨莊休閒農場 8.菱角節	1.運用烏山頭水庫及八田與一紀念館園區吸引日本族群前來觀光。 2.葫蘆埤塘環境提升，吸引遊客及市民前往休憩。 3.開發菱角相關產品，結合菱角節推廣。
大內區	1.走馬瀨農場 2.南瀛天文館 3.南寶高爾夫球場 4.頭社公廨忠義廟(太祖夜祭)	1.南瀛天文館可結合鄰近景點，發展親子旅遊行程。 2.結合鄰近地區玉井、山上共同開發觀光行程。
佳里區	1.北頭洋平埔文化園區 2.佳里金唐殿 3.蕭壩文化園區 4.佳里震興宮交趾陶	1.結合五大香或鄰近廟宇，利用豐富的宗教藝術、陣頭表演等文化活動，發展宗教觀光旅遊。 2.可利用蕭壩文化園區空間，規劃宗

區別	觀光資源	觀光發展方案
	5.蕭壩香	教文化創意園區、宗教樂活產業園區、宗教活動展演館、宗教體驗園區等，並舉辦宗教藝術文化節活動。
學甲區	1.學甲慈濟宮(葉王交趾陶文化館) 2.慈濟宮上白礁、學甲香 3.頑皮世界野生動物園 4.放鴿苓 5.蜀葵花季 6.老塘湖藝術村	1.結合五大香或鄰近廟宇，利用豐富的宗教藝術、陣頭表演等文化活動，發展宗教觀光旅遊。 2.配合鴿鳥揸苓競技活動時間，規劃農村慢活旅遊。
西港區	1.西港慶安宮 2.西港燒王船、西港香 3.西港胡麻祭	1.結合五大香或鄰近廟宇，利用豐富的宗教藝術、陣頭表演等文化活動，發展宗教觀光旅遊。 2.傳頌「西港鄉，麻油香，臺灣第一香」的口號，推展麻油地方特產，成為地方特色美食。
七股區	1.七股鹽山 2.臺灣鹽博物館 3.台江國家公園六孔管理站 4.七股潟湖 5.黑面琵鷺保護區 6.賞鳥亭 7.觀海樓 8.紅樹林區 9.篤加聚落文物館	1.結合北門區、將軍區景點，規劃「西濱宗教漁鹽之旅」套裝行程。 2.提升鹽山觀光多樣性—舉辦鹽田曬字觀光祈福祭、音樂祭、增設鹽雕等公共藝術作品 3.結合七股與四草濕地，推廣綠色觀光。 4.七股海鮮節。
將軍區	1.香雨書院(鹽分地帶文化館) 2.方圓美術館 3.林崑岡紀念館 4.將軍觀光漁港 5.扇形鹽田	1.結合北門區、七股區景點，規劃「西濱宗教漁鹽之旅」套裝行程。 2.舉辦具地方特色之文化活動，推動觀光漁港之觀光活動。 3.將軍吼音樂祭，打造成為濱海夏日音樂重鎮
北門區	1.雙春濱海遊憩區 2.南鯤鯓代天府 3.雲嘉南濱海國家風景區管理處 4.北門出張所 5.錢來也雜貨店 6.臺灣烏腳病醫療紀念文化園區	1.以南鯤鯓代天府為觀光主軸，結合七股區、將軍區景點，規劃「西濱宗教漁鹽之旅」套裝行程。 2.與雲嘉南濱海國家風景區管理處共同推展濱海在地旅遊觀光行程。

區別	觀光資源	觀光發展方案
	7.北門遊客中心、水晶教堂 8.井仔腳瓦盤鹽田 9.北門瀉湖 10.東隆宮王爺信仰文物館	
新化區	1.虎頭埤風景區 2.新化林場 3.大坑休閒農場 4.楊逵文學紀念館、歐威電影館 5.新化老街、新化役場、新化武德殿 6.新化朝天宮、新化 18 境 7.新化鬥蟋蟀 8.臺南高爾夫球場 9.大目降文化園區	1.結合虎頭埤風景區和新化特有的鬥蟋蟀活動，固定舉辦觀光文化活動。 2.168 觀日奔月公路，將遊客從新化老街帶往二寮看日出及南化月世界惡地形。
善化區	1.善化慶安宮 2.善化牛墟 3.善化糖廠 4.善化成功啤酒廠 5.清燙牛肉啤酒節 6.善糖文化園區	1.善化老街區巡禮，以及牛墟文化體驗 2.結合善化、新市、山上、安定發展套裝遊程。
新市區	1.新港社地方文化館 2.南科滯洪池群 (迎曦湖、道爺湖、霞客湖) 3.國立臺灣史前文化博物館 (南科考古館) 4.樹谷園區生活科學館 5.樹谷農場	1.南科工業園區特色公園及滯洪池親子休憩之旅。 2.結合人文、生態導覽解說結合善化、新市、山上、安定發展套裝遊程。
山上區	1.山上花園水道博物館 2.蘭科植物園 3.山上天后宮	結合善化、新市、山上、安定發展套裝遊程。
玉井區	1.北極殿 2.虎頭山 3.噍吧哖事件紀念園區 4.隱田山房白色教堂	探訪玉井老街、體驗芒果各類美食。結合人文、生態導覽解說。結合玉井、楠西、南化、左鎮發展套裝遊程。
楠西區	1.梅嶺風景區 2.鹿陶洋江家古厝 3.曾文水庫	結合人文、生態導覽解說、long stay、結合玉井、楠西、南化、左鎮發展套裝遊程。推展龜丹溫泉秘湯體驗。

區別	觀光資源	觀光發展方案
	4.玄空法寺 5.龜丹溫泉 6.北極殿 7.永興吊橋	
南化區	1.南化水庫 2.玉山寶光聖堂 3.烏山台灣獼猴區	以人文、生態導覽解說、結合玉井、楠西、南化、左鎮發展套裝遊程，串聯成為山區觀光旅遊路線。
左鎮區	1.臺南左鎮化石園區 2.噶瑪噶居寺 3.草山月世界 4.二寮觀日出	與玉井、楠西、南化、左鎮發展套裝遊程，以觀日出、月世界、人文、生態導覽解說、long stay，規劃成為山區觀光旅遊路線。
仁德區	1.保安車站 2.奇美博物館 3.十鼓仁糖文創園區 4.臺南都會公園	結合文化博物館觀光導覽解說、戶外表演。結合永康、仁德、歸仁、關廟、龍崎，發展南關線觀光遊程。
歸仁區	1.仁壽宮 2.七甲花卉區 3.歸仁美學館	規劃自行車觀光路線、結合永康、仁德、歸仁、關廟、龍崎，發展南關線觀光遊程。
關廟區	1.關廟山西宮 2.新光影繪村 3.南一高爾夫球場	利用關廟鳳梨、竹筍等在地特產，規劃在地觀光路線。結合永康、仁德、歸仁、關廟、龍崎，發展南關線觀光遊程。
龍崎區	1.牛埔農塘 2.竹炭故事館 3.龍山文衡殿 4.虎形山公園	規劃自行車觀光路線。生態解說、結合永康、仁德、歸仁、關廟、龍崎，發展南關線觀光遊程。
永康區	1.永康公園 2.大灣廣護宮 3.大地化石礦石博物館	未來市立總圖書館完成，成為在地文化核心，規劃觀光路線、結合永康、仁德、歸仁、關廟、龍崎，發展南關線觀光遊程。
安定區	1.安定保安宮 2.蘇厝長興宮瘟王祭 3.蘇厝真護宮王船祭	1.結合人文、生態導覽解說、結合善化、新市、安定發展套裝遊程。 2.利用豐富的宗教藝術、陣頭表演等文化活動，發展宗教觀光旅遊。