


## 雲林縣北港鎮公所 公告

發文日期：中華民國113年5月3日  
發文字號：港鎮民字第1130300590號  
附件：



主旨：公告延長「雲林縣北港鎮火燒塚公墓頂庄段670、670-2地號」土地範圍內有（無）主墳墓起掘遷葬事宜。

依據：殯葬管理條例第41條規定辦理。

公告事項：

- 一、遷葬地點：雲林縣北港鎮火燒塚公墓頂庄段670、670-2地號範圍內。
- 二、遷葬原因：辦理公墓遷葬（公墓更新）土地活化計畫。
- 三、延長遷葬期限：自民國113年06月01日起至114年05月31日止。
- 四、公告遷葬期間上開地段內之墳墓所有人、關係人、管理人請於遷葬期限內逕向本所民政課（洽詢專線：05-7821799、05-7823480）辦理墳墓起掘遷葬申請事宜；逾期未自行遷葬者，視為無主墳墓，屆時依法由本所代為雇工起掘遷葬，並由本所另為安置，不得異議。
- 五、完成墳墓起掘遷葬申請者，應於公告遷葬期間內自行擇日辦理墳墓起掘。
- 六、辦理遷葬事宜應具備證件：
  - （一）亡者除戶謄本正本1份。
  - （二）申請人與亡者關係之戶籍謄本正本1份。
  - （三）申請人身份證及其正、反面影本1份。
  - （四）申請人印章、存摺影本。

(五)起掘前、中、後照片(拍照內容依本所需求)。

七、有下列情事者，不受理遷葬補償申請：

(一)本公告所規定遷葬期限開始前，業已自行起掘遷葬者。

(二)非遷葬公告範圍內之墳墓。

(三)未依前條程序辦理申請手續，或申請文件不完備，經限期補正，逾期仍未補正者。

(四)所提供證明文件有虛偽不實之情形者。

(五)其他違反殯葬相關法令之情事者。

八、爾後如於整地過程中發現無主墳墓或骨骸皆依本公告辦理遷葬，不另行公告。

鎮長蕭美文

土地建物查詢資料  
雲林縣北港鎮頂庄段 0670-0000地號

資料查詢時間：民國113年04月12日13時53分

頁次：1

\*\*\*\*\* 土地標示部 \*\*\*\*\*

登記日期：民國107年05月14日 登記原因：分割  
地目：墓 等則：-- 面積：\*\*\*19,670.62平方公尺  
使用分區：特定農業區 使用地類別：殯葬用地  
民國113年01月 公告土地現值：\*\*\*\*\*870元/平方公尺  
地上建物建號：共0棟  
其他登記事項：重劃前：樹子腳段98地號，好收南重劃區戶號：42號  
因分割增加地號：0670-0002地號

\*\*\*\*\* 土地所有權部 \*\*\*\*\*

(0001) 登記次序：0001  
登記日期：民國095年08月03日 登記原因：土地重劃  
原因發生日期：民國095年01月19日  
所有權人：北港鎮  
統一編號：0001000906  
住址：(空白)  
管理者：雲林縣北港鎮公所  
統一編號：64001808  
住址：雲林縣北港鎮北辰路1號  
權利範圍：全部 \*\*\*\*\*1分之1\*\*\*\*\*  
權狀字號：--- (空白) 字第-----號  
當期申報地價：113年01月\*\*\*\*\*300.0元/平方公尺  
前次移轉現值或原規定地價：  
095年01月 \*\*\*\*\*129.0元/平方公尺  
歷次取得權利範圍：全部\*\*\*\*\*1分之1\*\*\*\*\*  
其他登記事項：申請免繕發權利書狀：辦理分割登記

( 資料顯示完畢 )

列印人員：黃彥賓  
收件號：113PE004139  
查驗號碼：113PE004139REG7682C58DEB2E495D9A7A6828EB02D  
本查詢資料結果之處理及利用應依個人資料保護法相關規定辦理。



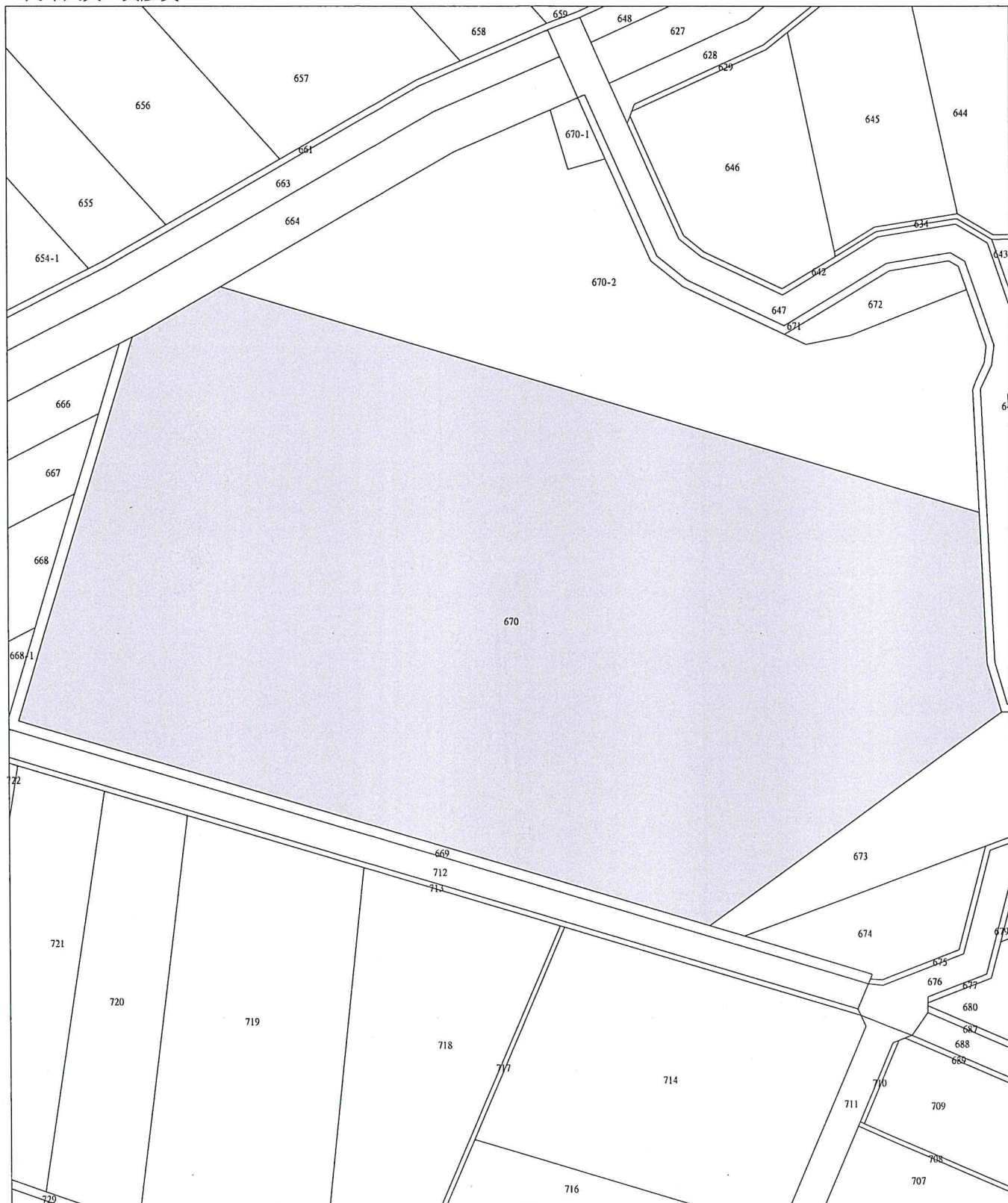
00

# 雲林縣北港鎮地籍圖查詢資料

資料查詢時間：民國113年04月12日13時53分 收件號：113PE004139  
土地坐落：雲林縣北港鎮頂庄段670地號共1筆



列印人員：黃彥賓



比例尺：1/1200

原比例尺：1/500

查驗碼：113PE004139PIC16BCAA3CEE0E046DDB6E1F84BF557

土地建物查詢資料  
雲林縣北港鎮頂庄段 0670-0002地號

資料查詢時間：民國113年04月12日13時53分

頁次：1

\*\*\*\*\* 土地標示部 \*\*\*\*\*

登記日期：民國107年05月14日  
地目：墓  
使用分區：特定農業區  
民國113年01月公告土地現值：\*\*\*\*\*870元/平方公尺  
地上建物建號：共0棟  
其他登記事項：分割自：0670-0000地號

登記原因：分割  
面積：\*\*\*\*5,762.26平方公尺  
使用地類別：殯葬用地

等則：--

\*\*\*\*\* 土地所有權部 \*\*\*\*\*

(0001) 登記次序：0001  
登記日期：民國095年08月03日  
原因發生日期：民國095年01月19日  
所有權人：北港鎮  
統一編號：0001000906  
住址：(空白)  
管理者：雲林縣北港鎮公所  
統一編號：64001808  
住址：雲林縣北港鎮北辰路1號  
權利範圍：全部 \*\*\*\*\*1分之1\*\*\*\*\*  
權狀字號：--- (空白) 字第-----號  
當期申報地價：113年01月\*\*\*\*\*300.0元/平方公尺  
前次移轉現值或原規定地價：  
095年01月 \*\*\*\*\*129.0元/平方公尺  
歷次取得權利範圍：全部\*\*\*\*\*1分之1\*\*\*\*\*  
其他登記事項：申請免繕發權利書狀：辦理分割登記  
( 資料顯示完畢 )

登記原因：土地重劃

列印人員：黃彥賓  
收件號：113PE004139  
查驗號碼：113PE004139REG7682C58DEB2E495D9A7A6828EB02D  
本查詢資料結果之處理及利用應依個人資料保護法相關規定辦理。

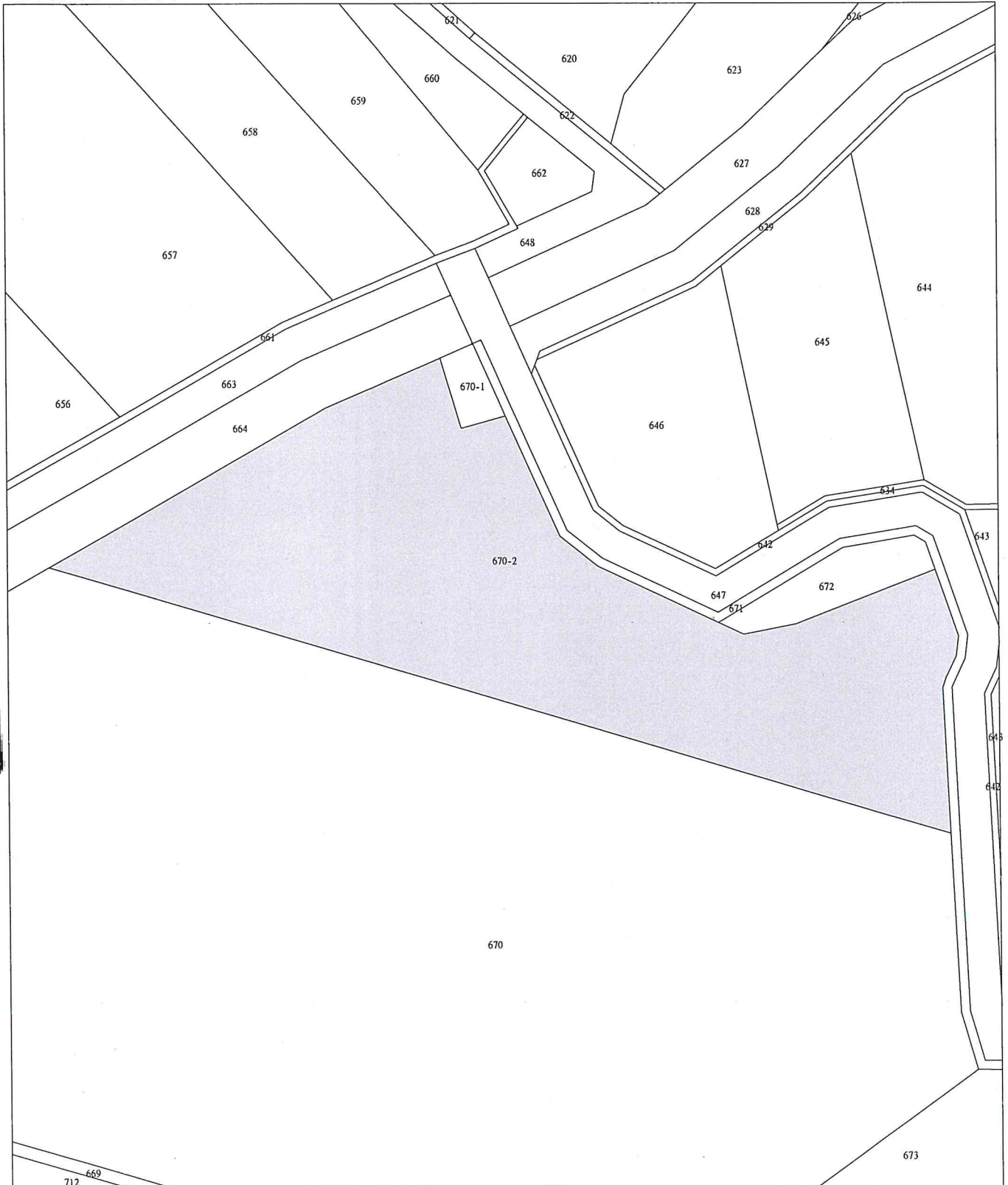


# 雲林縣北港鎮地籍圖查詢資料

資料查詢時間：民國113年04月12日13時53分 收件號：113PE004139  
土地坐落：雲林縣北港鎮頂庄段670-2地號共1筆



列印人員：黃彥賓



比例尺：1/1000

原比例尺：1/500

查驗碼：113PE004139PIC16BCAA3CEE0E046DDB6E1F84BF557