

臺南市龍崎區中坑里防災地圖

防災資訊表 行政區位圖



災情通報單位

- 臺南市災害應變中心
民治專線:06-6569119
永華專線:06-2989119
- 龍崎區災害應變中心
電話:06-5941049
- 消防局報案電話:119
- 警察局報案電話:110
- 市民服務熱線:1999

緊急聯絡人

里長 陳茂全
電話(公):06-3554294
電話(宅):06-3554294
手機:0912764853





防災資訊網站

- 內政部消防署
<http://www.nfa.gov.tw>
- 臺南市政府消防局
<http://119.tainan.gov.tw/>
- 臺南市政府龍崎區公所
<http://Longqi.tainan.gov.tw>
- 臺南市政府災害應變告示網
<http://disaster.tainan.gov.tw>

避難原則

- 水災:就地避難或垂直避難;低窪地區前往避難收容處所;地震:前往開放空間或公園避難
- 土石流:達黃紅色警戒值時配合撤離

避難收容處所

1. 老人文康活動中心   
地址:崎頂里新市子201號
電話:06-5940327 

臺南市政府113年9月1日更新



| 道路 | 標示 | | 設施 | | | |
|--|---|---|--|--|---|--|
|  省道 |  疏散避難方向 |  備有無障礙設施 |  地震室內避難收容處所 |  消防單位 |  物資儲備點 |  通訊設備放置點 |
|  鄉道 |  適用地震災害 |  廟宇 |  風水災避難收容處所 |  警察單位 |  取水點 |  車輛及人員轉運集結點 |
| 行政區域界線 |  適用風水災災害 |  國小 |  海嘯避難收容處所 |  醫療院所 |  直升機起降點 |  防空疏散避難設施 |
| 里界線 |  適用海嘯災害 | ● 地標 |  土石流避難收容處所 |  身心障礙福利機構 |  指揮中心 |  砂包放置點位 |
| |  適用土石流災害 |  適用坡地災害 |  複合型避難收容處所 |  老人福利機構 |  救援器材放置點 |  地震室外避難收容處所 |