

臺南市新化區全興里防災地圖

防災資訊表 行政區位圖



災情通報單位

- 臺南市災害應變中心
民治專線 :06-657-0119
永華專線 :06-298-9119
- 新化區災害應變中心
電話 :06-590-5009
- 新化消防分隊報案電話：
06-590-2920 ; 119
- 噶口派出所報案電話：
06-598-2924 ; 110
- 市民服務熱線 :1999

緊急聯絡人

里長 林慶隆
電話 : 06-598-6158
手機 : 0933-674268

防災資訊網站



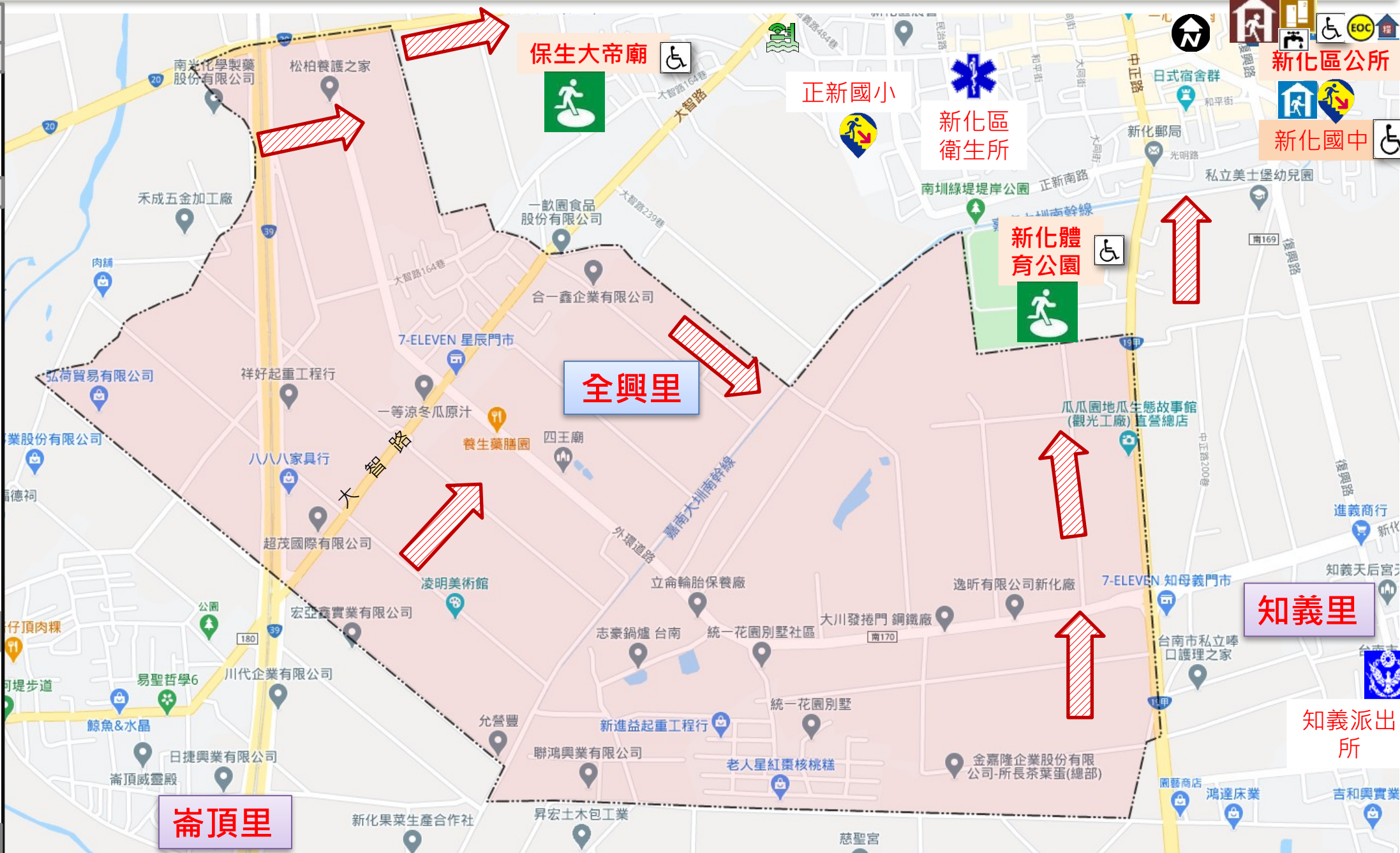
避難原則





- 水災：就地避難或垂直避難；
低窪地區前往避難收容處所
- 地震：前往開放空間或公園避難

避難收容處所

1. 新化區公所   
地址：新化區中山路 130 號
電話：06-590-5009
2. 新化體育公園  
地址：新化區公園路 110 號
電話：06-590-5009#501
3. 保生大帝廟  
地址：新化區洋子 127 號
電話：0934-308-619

新化區公所 113 年 1 月 3 日更新



圖例	道路	標示	設施
圖例	 省道	 疏散避難方向	 地震室內避難收容處所
	 區道	 適用地震災害	 地震室外避難收容處所
	 行政區域界線	 適用水災災害	 水災避難收容處所
	 區界線	 適用海嘯災害	 海嘯避難收容處所
	 里界線	 適用土石流災害	 复合型避難收容處所
		 備有無障礙設施	 消防單位
		 廟宇	 醫療單位
		 國小	 醫療院所
		 國中	 指揮中心
		 公部門	 直升機起降點
			 物資儲備點
			 取水點
			 水感知器
			 砂包放置點位
			 身心障礙福利機構
			 垃圾集結點
			 老人福利機構
			 人車轉運集結點
			 防空疏散避難設施