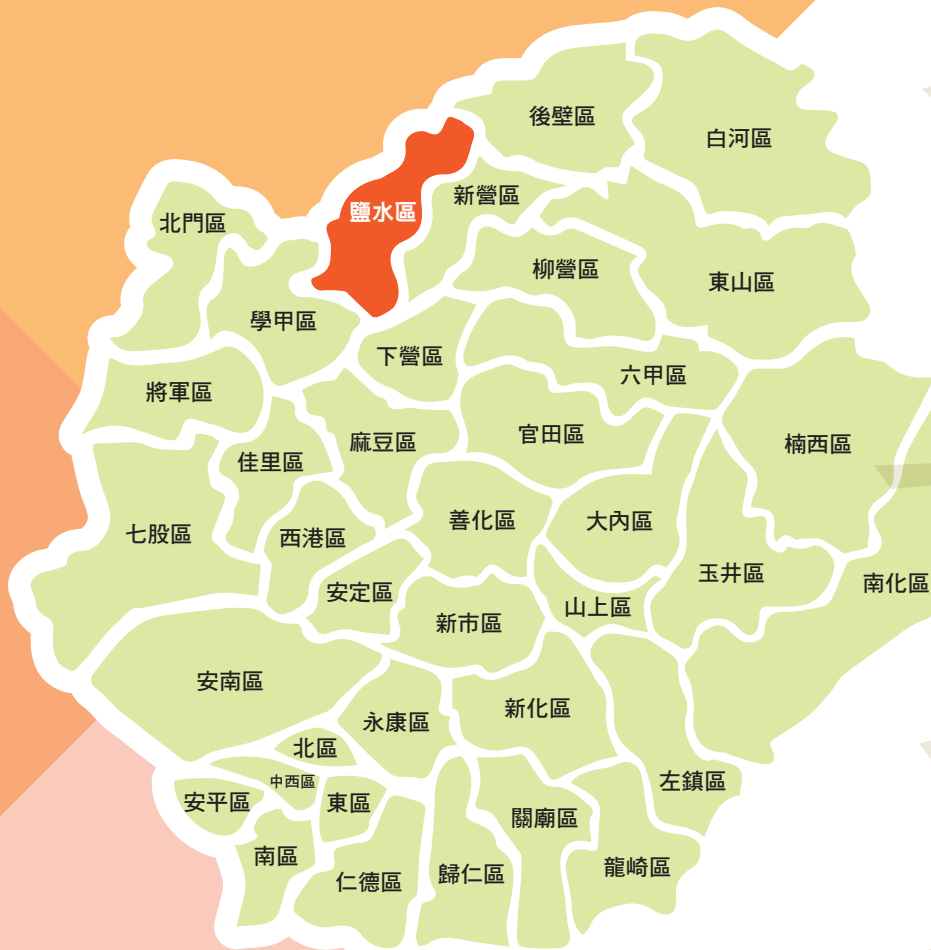


臺南市里鄰編組及調整

鹽水區

2



鹽水

水秀里 | 橋南里 | 洪水里 | 岸內里 | 歡雅里 | 津城里 | 月港里 | 三明里 |
義中里 | 文昌里 | 竹林里 | 三和里 | 埕頭港里 |

目錄

一 · 區簡介

• P2-1

二 · 里鄰編組及調整大事紀

• P2-3

三 · 里鄰編組及調整情形一覽表


• P2-5

四 · 里鄰編組概況

• P2-6

五 · 附錄

• P2-42



一．區簡介

鹽水區位於臺南市西北部，北臨嘉義縣義竹鄉，東北連後壁區，東鄰新營區，西銜學甲區，南接下營區，面積約 52.2455 平方公里。原轄下共 25 里、325 鄰，於 106 年 04 月依據「臺南市里鄰編組及調整辦法」規定，進行里鄰編組之檢討。106 年 11 月 10 日經臺南市政府核定及公告，全區 25 里調整為 13 里、325 鄰調整為 146 鄰，並於 107 年 01 月 29 日及 107 年 04 月 30 日分兩階段實施。

鹽水區里整編之命名，係由區公所與地方研議後訂定。三生里、福得里、武廟里進行整編，取古月照「津城」二字為新里名。水仙里、水正里、中境里進行整編，取月津港「月港」二字為新里名。舊營里、大莊里、桐寮里三里進行整編，有光明未來之意命名為三明里。義稠里、下中里進行整編，取原里名其中一個字命名為義中里。後宅里、孫厝里進行整編，因鄰近文昌國民小學，且文昌二字兼具民間信仰重要地位，逐取「文昌」為新里名。竹埔里、下林里進行整編，取原里名其中一個字命名為竹林里。田寮里、大豐里、飯店里進行整編，為和諧興旺之意，命名為三和里。河南里、南港里進行整編，因原日治時代兩里同屬坵頭港庄，爰以舊地名「坵頭港」為新里名。



一 · 區簡介 各里簡介



二·里鄰編組及調整大事紀

單位	日期	摘要
區公所	106年04月10日	參加臺南市政府民政局召開「106年度區里鄰調整規劃第一次研商會議」
區公所	106年05月02日	參加臺南市政府民政局召開「106年度區里鄰調整規劃說明會議」
區公所	106年05月04日	參加臺南市政府民政局召開「106年度區里鄰調整規劃第二次研商會議」
區公所	106年05月03日	至106年05月05日區公所派員至各里商討鄰調整方案
區公所	106年05月15日	參加臺南市政府民政局召開「里鄰編組及調整製圖教育訓練」
區公所	106年06月05日	臺南市鹽水區里鄰調整研商會議
區公所	106年06月06日	參加臺南市政府民政局召開「106年度區里鄰調整規劃第三次研商會議」
民政局 區公所	106年06月20日	鹽水區里鄰調整研商會議
區公所	106年07月06日	參加臺南市政府民政局召開「106年度區里鄰調整規劃第四次研商會議」
區公所	106年07月13日	參加臺南市政府民政局召開「本市37區里鄰整編各區調整方案報告」
區公所	106年08月07日	參加臺南市政府民政局召開「里鄰整編個案協調會議」
義稠里 等7里	106年08月15日	邀請義稠里、下中里、舊營里、大莊里、桐寮里、後宅里、孫厝里等7里里鄰長開會討論新里名命名

二·里鄰編組及調整大事紀

單位	日期	摘要
田寮里 等 13 里	106 年 08 月 17 日	邀請田寮里、大豐里、飯店里、竹埔里、下林里、河南里、南港里、水正里、水仙里、中境里、武廟里、福得里、三生里等 13 里里鄰長開會討論新里名命名
區公所	106 年 08 月 22 日	參加臺南市政府民政局召開「106 年度區里鄰調整規劃第五次研商會議」
區公所	106 年 10 月 05 日	參加臺南市政府民政局召開「106 年度區里鄰整編分階段生效日會議」
區公所	106 年 10 月 17 日	參加臺南市政府民政局向臺南市議會簡報「臺南市里鄰編組及調整報告」
市政府	106 年 11 月 10 日	里鄰編組及調整案公告
區公所	106 年 11 月 20 日	參加臺南市政府民政局召開「研商『里長團體傷害保險辦理方式暨里鄰整編後續作業』會議」
區公所	106 年 11 月 21 日	該日起至 106 年 11 月 30 日各區逐戶發放市民須知
區公所	107 年 01 月 24 日	參加臺南市政府民政局召開「里鄰整編公告實施後辦理身分註記研商會議」
市政府	107 年 01 月 29 日	里鄰編組及調整案第一階段實施
區公所 戶政事務所	107 年 01 月 29 日	該日起標註身分證及戶口名簿
區公所	107 年 04 月 19 日	參加臺南市政府民政局召開「里名稱變更作業研商會議」
市政府	107 年 04 月 30 日	里鄰編組及調整案第二階段實施
區公所 戶政事務所	107 年 04 月 30 日	該日起標註身分證及戶口名簿

三·里鄰編組及調整情形一覽表

鹽水區

調整後里別	調整前里別	實施日期	頁碼
水秀里	水秀里	107年01月29日	2-6
橋南里	橋南里	107年01月29日	2-8
洪水里	洪水里	107年01月29日	2-11
岸內里	岸內里	107年01月29日	2-13
歡雅里	歡雅里	107年01月29日	2-15
津城里	福得里、三生里、武廟里	107年04月30日	2-17
月港里	中境里、水仙里、水正里	107年04月30日	2-20
三明里	舊營里、大莊里、桐寮里	107年04月30日	2-25
義中里	義稠里、下中里	107年04月30日	2-28
文昌里	後宅里、孫厝里	107年04月30日	2-31
竹林里	竹埔里、下林里	107年04月30日	2-34
三和里	田寮里、大豐里、飯店里	107年04月30日	2-37
歪頭港里	河南里、南港里	107年04月30日	2-40

四·里鄰編組概況 水秀里 (Shueisiou Village)

依據 106 年 03 月人口統計資料，水秀里共 665 戶，門牌數共 718 個，屬於交通便利人口分散地區，符合「臺南市里鄰編組及調整辦法」規範，里無須調整。鄰調整部分，調整前水秀里共 16 鄰，調整後水秀里共 9 鄰，於 107 年 01 月 29 日實施。

水秀里北與洪水里接壤，西與岸內里、津城里接壤，東、南均鄰新營區護鎮里。

水秀里日治時期為第一保，所轄朝琴路舊名竹子街，光復後改名東門路，後因本里黃朝琴先生時任臺灣省議會議長，為繁榮地方乃拓寬東門路，完工後紀念黃省議長，遂改名為朝琴路。里內牛墟位於朝琴路尾，在農業社會為全臺三大牛墟之一，與北港、善化齊名，每月逢 01、04、07 日為市集之日，牛販、牛隻及農民集結，相當熱鬧，後因農業式微，今成為販賣日用雜物及蔬果集結場所。該里居民信仰奉祀三座廟分別為竹安宮（主神城隍爺）；五十三將軍廟（奉祀抵抗外侮而壯烈犧牲五十三名官兵）；角頭廟上帝廟香火鼎盛、歷史悠久，奉祀玄天上帝，參拜民眾絡繹不絕，並於每年農曆 03 月初 3 誕辰進行賀誕活動。里內有南榮科技大學及臺南市鹽水區鹽水國民小學，該小學創設於日治時期明治 31 年（西元 1898 年），為鹽水區歷史最悠久的小學。

水秀里照片集錦



竹安宮



朝琴路街道



上帝廟



南榮科技大學



鹽水國民小學



水秀里活動中心

橋南里 (Ciaonan Village)

依據 106 年 03 月人口統計資料，橋南里共 1,636 戶，門牌數共 1,840 個，屬於交通便利人口集中地區，符合「臺南市里鄰編組及調整辦法」規範，里無須調整。鄰調整部分，調整前橋南里共 24 鄰，調整後橋南里共 14 鄰，於 107 年 01 月 29 日實施。

橋南里北邊與月港里、義中里及新營區護鎮里接壤，南邊與三明里、新營區太北里接壤，西邊與文昌里接壤，東邊與新營區護鎮里、嘉芳里接壤。

該里以興隆橋南方命名為「橋南」，里內橋南老街為現今本區所存在最古老街道，清朝及日治時期為鹽水通往新營區要道，稱為「南瀛第一街」，興隆橋為昔日八景「興隆水月」之所在地。橋南老街百年打鐵舖，成為目前觀光景點之一，也在街內設立橋南老街咖啡美食館暨遊客中心，服務眾多遊客。

本里居民信仰共有道教信仰寺廟 4 座，橋南老街內北帝殿，主祀玄天上帝，在早期有藥籤遠近馳名，其門神彩繪是天龍與地龍，與一般寺廟常見的門神大不相同，廟內彩繪也是畫上 24 節氣，相當罕見；朱玄宮主祀朱府二千歲，據廟碑記載，朱府二千歲乃因早年往返臺海、庇護航行順利平安之守護神。民國 83 年地方耆老趙丁發捐地（即昔日糖郊崇興行遺址）建廟，翌年動工，至民國 87 年竣工落成；福南宮主祀李府千歲，據傳李府千歲與玉皇上帝神尊乃自明末清初即奉祀，昔稱王爺廟，原建往太子宮路及外環道路往義竹方向三角中心，因舊廟被拆除後無處供奉，始由庄民吳孚南與眾信徒覓地建於現址，今廟於民國 82 年所建；長成宮主祀周府元帥，建於民國 66 年，據傳主帥乃是岳府元帥之同袍兄弟。另有佛教寺院共有 2 座，分別為日月山慈德禪寺及修德禪寺，日月山慈德禪寺主

橋南里 (Ciaonan Village)

祀觀音菩薩，原名「善德堂」，創於清道光 3 年（西元 1823 年），為南部齋教龍華派著名之齋堂，祖堂為福州府長樂縣之「一是堂」；另一修德禪寺主供釋迦牟尼佛，原名「慎和堂」，原為茅蓬斗室，日治時期明治 39 年（西元 1906 年）遷至現址，至大正 8 年（西元 1919 年）由義存法師等 7 人發心重建，並更名為「修德禪寺」，大正 9 年（西元 1920 年）落成，聘請日僧東海宜誠為首任住持，並屬日本臨濟宗妙心寺派的佈教所。

里內設置 2 處公園，其一是與月港里、水秀里、津城里交界設置月津港親水公園，公園兩岸是長 520 公尺的環繞步道，盡頭就是橋南老街，悠閒走在公園兩岸，享受水岸景色，亦在早晨起霧時，能欣賞藏在淡霧中親水公園的美景，更有不一樣的感受。於月津港公園內，每年春節期間均會舉辦「月津港燈節」，於水面上放置創意花燈並結合了水岸兩旁的花燈，藉由水月、燈光、倒影互相輝映，創造出令人驚豔的獨特燈節意象。另設置舊城公園，提供民眾休閒娛樂好去處。該里致力於推廣社區環境教育，並將社區資源向外連結，讓更多人了解橋南里在地文化歷史資源，並活化橋南老街歷史街屋。里內有月津國民小學，其原為民國 33 年 04 月 01 日創設鹽水東國民學校南分教場，至民國 57 年 08 月 01 日改稱鹽水鎮月津國民小學，提供幼兒教養學習場所。另有臺南市私立明達高級中學，於民國 52 年創立，是鹽水區唯一私立高級中學。里內亦設置多處停車場，平常提供民眾使用以及解決月港燈節遊客停車問題。

橋南里照片集錦



橋南老街



興隆橋



北帝殿



橋南打鐵舖



橋南老街咖啡美食館暨遊客中心



月津港親水公園

洪水里 (Cingshuei Village)

依據 106 年 03 月人口統計資料，洪水里共 442 戶，門牌數共 351 個，屬於交通便利人口分散地區，戶數過少，未符合「臺南市里鄰編組及調整辦法」規範，惟該里幅員廣闊，人口聚集在左側，右上側緊鄰八掌溪，為後鎮大排水系所在地，左下側為酪農產區，於防汛及觀光考量，里未予調整。鄰調整部分，調整前洪水里共 12 鄰，調整後洪水里共 8 鄰，於 107 年 01 月 29 日實施。

洪水里位於本區最北邊，北以八掌溪為界與嘉義縣義竹鄉接壤，南與水秀里、岸內里、新營區護鎮里接壤，西與岸內里接壤、嘉義縣義竹鄉義竹村、嘉義縣義竹鄉岸腳村，東與後壁區竹新里及新營區護鎮里接壤。

洪水里在清朝時期名為洪水港，與鹽水港同具有對外航運功能，並聚集為一市街，後因港口淤塞，失去海港功能，生活型態逐漸以務農為主，里內東南邊目前為酪農產區，北沿八掌溪設有堤防，堤防內原有兩鄰住戶，民國 78 年因水災奉令遷村，目前為後鎮大排水系所在地。里內有廟宇兩座，分別為忠孝宮、護安宮。忠孝宮主祀元帥爺，後由地方善信獻地，結合庄內信眾捐資，於民國 49 年完成廟宇並名忠孝宮。民國 78 年，因八掌溪河道變遷且水患頻仍，而遷於現址，今廟為民國 86 年所建；護安宮主祀天上聖母，創建於民國 37 年，為洪水里庄廟。洪水里昔為洪水港，在此地西側，原庄在今庄西南處，曾隨八掌溪改道而向北遷徙 3 次，最後於今地建庄，而神明亦隨之 3 次遷村，今廟為民國 84 年所建。里內鹽水國民小學洪水分校於民國 95 年廢校，現由洪水里認養為關懷據點活化使用。

洪水里照片集錦



八掌溪堤防



鹽水國民小學洪水分校



忠孝宮



護安宮



後鎮大排



洪水港大橋

岸內里 (Annei Village)

依據 106 年 03 月人口統計資料，岸內里共 1,571 戶，門牌數共 1,745 個，屬於交通便利人口集中地區，符合「臺南市里鄰編組及調整辦法」規範，里無須調整。鄰調整部分，調整前岸內里共 26 鄰，調整後岸內里共 19 鄰，於 107 年 01 月 29 日實施。


岸內里位於本區東北邊，東與洪水里接壤，南與津城里、水秀里、月港里接壤，西與義中里接壤，北與嘉義縣義竹鄉義竹村、鹽水區洪水里接壤。

岸內里鄰近八掌溪，設有岸內堤防，因位於堤防之內，故得岸內之名，與津城里交界處的里仁橋，為月津八景之一「里仁松濤」遺址，里仁橋旁綠榕成蔭，秋風吹送，劈擘作響。里內亦有著名的岸內糖廠，係於日治時代設立，為全臺第一家臺資製糖廠，民國 83 年關閉，故民國 86 年以此為主題，舉辦全國文藝季「鹽水製糖一百年」，為鹽水產業發展史的重要里程碑作一追憶。里內設有岸內國民小學，該校創立於民國 36 年 09 月間，校名為「私立台糖第五小學」，繼改為「鹽水鎮鹽水國民學校代用分校」，原專供台糖員工子弟求學的地方，民國 57 年 08 月奉令移轉臺南縣政府接辦，才改為岸內國民小學，里內僅有一座宮廟「百年宮」，祀奉池府千歲。岸內里公園及和平公園是為該里提供親子玩樂好去處。

岸內里照片集錦



岸內糖廠



岸內國民小學



里仁橋



佰年宮



岸內堤防



岸內大排



歡雅里 (Huanya Village)

依據 106 年 03 月人口統計資料，歡雅里共 767 戶，門牌數共 782 個，屬於交通便利人口分散地區，符合「臺南市里鄰編組及調整辦法」規範，里無須調整。鄰調整部分，調整前歡雅里共 24 鄰，調整後歡雅里共 15 鄰，於 107 年 01 月 29 日實施。

歡雅里北邊、西邊與文昌里接壤，東邊與三明里、新營區姑爺里接壤，南邊與竹林里、三和里接壤。

歡雅里舊名為「番子厝」得名之一有二說；一說乃日治時期，有日軍駐紮該里永安宮公厝（原三間瓦厝），而本地人士以往稱呼日兵所為「番仔厝」。得名另一說係開墾之初，此地是西拉雅系麻豆社分支。其地名因取「番仔」的諧音而成為「歡雅」，戰後設里時合日治時期「番子厝第二保」及「番子厝第三保」為 1 里，而現今里內延伸為 7 個部落，分別為歡雅、倒茄冬、洪厝寮、下寮、頂寮、尾寮及中州寮。該里居民信仰奉祀五座廟分別為角頭廟的永安宮（主祀李府千歲）、太保宮（主祀楊府元帥）、元安宮（主祀池府千歲）、中壇宮（主祀中壇元帥）、五安宮（主祀吳府千歲），分散於各部落成為部落信仰中心，里內歡雅國民小學，創校歷史可追溯至民國 8 年，是鹽水區歷史第 2 久的國民小學。該校建於民國 39 年的大禮堂與時鐘座已在民國 93 年 09 月 22 日被公告為歷史建築。另歡雅里每年農曆 02 月至 04 月會舉辦放鴿箏大賽，是農閒時期盛行於新營、鹽水及學甲的傳統民俗活動。

歡雅里照片集錦



歡雅國民小學



華雅派出所



永安宮



元安宮



鹽水農會歡雅辦事處



歡雅下寮活動中心

津城里 (Jincheng Village)

依據 106 年 03 月人口統計資料，福得里共 293 戶，門牌數共 340 個；三生里共 162 戶，門牌共 186 個；武廟里共 273 戶，門牌共 302 個。福得里、三生里、武廟里皆屬交通便利人口集中地區，戶數過少，皆未符合「臺南市里鄰編組及調整辦法」規範，進行調整。三里屬同一生活圈並深具地緣關係，故整編為津城里。鄰調整部分，調整前福得里 9 鄰、三生里 9 鄰及武廟里 13 鄰共 31 鄰，調整後津城里共 9 鄰，於 107 年 04 月 30 日實施。

津城里北邊與岸內里接壤，西邊（以岸內大排為界）及南邊與月港里接壤，東邊與水秀里及新營區護鎮里接壤。

津城里由福得里、三生里及武廟里整編而成。

原福得里因早期居民祀奉福德正神（土地公），每求必應，膜拜者日眾因而成為當地代稱。該里居民信仰中心為角頭廟福安宮，主祀關聖帝君，據廟碑記載，原為祭祀土地公之福德祠，明朝年間，有范姓信徒自大陸恭迎關聖帝君、關平太子與周倉將軍等神尊，同祀於此，自此，祈安植福者絡繹不絕，清康熙年間，倡議重建廟宇時更改廟名為福安宮。該里與月港里、水秀里、橋南里交界有月津港親水公園，風景優美，且每年春節期間由臺南市政府舉辦月津港燈節，吸引大批遊客參加。

原三生里傳說因早期轄區內有很多販賣祭祀用之「三牲」的攤販聚集，此地逐漸得「三生」之名。里內有公有零售市場，於民國 80 年建造 3 年後完工啟用，販賣各式美食小吃及日常生活用品。里內居民宗教信仰寺廟有伽藍廟，相傳興建

津城里 (Jincheng Village)

於清朝乾隆年間，已有兩百多年的歷史。主要奉祀的神明為伽藍尊王，屬於地方性的廟宇。祀典日期是農曆 04 月 01 日和 10 月 01 日。伽藍廟在日治時期，由於第二次世界大戰的白熱化，不幸遭到盟軍轟炸，主要建物幾乎全毀。現有的廟宇，在民國 46 年由信眾重建；另一為忠義宮廟，本地人稱之為「十八公」或「菜園仔公」，佔地僅 2 坪多左右，但香火鼎盛，且富有民族意識色彩，據當地的耆老回憶：日軍於西元 1895 年農曆 08 月 23 日攻入鹽水港，在鹽水東門城（今朝琴路），有 18 位忠義烈士英勇抗戰，慘遭殺害，壯烈成仁，屍橫於大宅內之菜園中。爾後經常有靈跡顯化，住民咸認其忠勇，於大宅內菜園邊建一小祠供奉，稱之曰「菜園仔公」。

原武廟里因里內武廟而得名，武廟建廟年代相傳是清朝康熙 54 年（西元 1715 年）臺澎兵備道梁文科倡建，乾隆年間修建，於嘉慶年間曾大規模修建，民國 72 年則拆除原有的玉蓮寺，改建為富麗堂皇的 3 樓廟宇，是本區僅次於護庇宮的古老廟宇，主祀為文衡帝君、關平帝君與周倉將軍。該廟原是鹽水護庇宮「七境三角頭」之一的「二媽角布街境」角頭廟，今因鹽水蜂炮及該廟舉行的關聖帝君繞境，使其亦成為鹽水區民眾的信仰中心。鹽水蜂炮的由來據說與鹽水武廟有密切的關係，清末由於瘟疫蔓延的關係，鹽水沒落，當地人是遂祈求關聖帝君出巡遶境。當時決定從關聖帝君飛昇日的正月 13 日開始到元宵節期間繞境，而神轎經過之處，居民便燃放煙火鞭炮。而鹽水在經過 3 天的遶境後滿是煙硝硫磺味，據說後來瘟疫疫情果真減緩，日後幾乎每年居民便都在此時舉行遶境與施放蜂炮，每年元宵節從全臺灣各地湧入本區參加蜂炮盛會的民眾，近年來隨著月津港燈節及媒體推波助瀾的宣傳，更吸引數 10 萬人以上民眾參與。

津城里照片集錦



武廟



福安宮



鹽水蜂炮



伽藍廟



臺南市新營戶政事務所鹽水辦公處



忠義宮廟

月港里 (Yuegang Village)

依據 106 年 03 月人口統計資料，中境里共 229 戶，門牌數共 265 個；水正里共 355 戶，門牌共 387 個；水仙里共 158 戶，門牌共 193 個。中境里、水正里、水仙里皆屬交通便利人口集中地區，戶數過少，皆未符合「臺南市里鄰編組及調整辦法」規範，進行調整。三里屬同一生活圈並深具地緣關係，故整編為月港里，整編後戶數 742 戶。鄰調整部分，調整前中境里 12 鄰、水正里 20 鄰及水仙里 11 鄰共 43 鄰，調整後月港里共 10 鄰，於 107 年 04 月 30 日實施。

月港里北邊與岸內里、津城里接壤，西邊與義中里接壤，南邊與橋南里接壤，東邊與津城里及新營區護鎮里接壤。

月港里由中境里、水正里及水仙里整編而成。

原中境里於清朝時期為鹽水七境中之布街境，至日治時代，將七境改為十保，該里改為五保，光復後才改稱為中境里。該里居民大都信仰道教、佛教，里內有大眾廟，舊稱聚波亭，主祀雷府千歲，為鹽水護庇宮二媽角的角頭之一。在今大眾廟前關墾為貿易港，舟船往返於福州、廈門之間，並於此古榕樹旁搭建涼亭，以供過往商旅休息，由於前方乃商船漁船聚集之處，每當向晚漁火點點，有「聚波漁火」之美景，而名曰「聚波亭」，亦為月津八景之一。月津港之僅存遺蹟的聚波亭，已為大眾廟之前殿，部分彩繪為蔡草如作品，於民國 91 年 11 月 14 日以「月津港聚波亭」之名列為寺廟類古蹟，每逢聖誕祭典神輿出巡繞境，信徒沿街焚香朝拜，各種陣頭助興熱鬧非凡；另一鎮南宮即周倉爺廟（祀奉武聖關公馬前部將周倉），據傳神尊來自大陸，為民間罕見奉祀關聖帝君部將周倉的廟宇。日治時期，因被認為阻礙交通而廟宇遭拆毀，直至民國 50 年才由庄民響應再建

月港里 (Yuegang Village)

廟，於民國 52 年竣工。

里內知名歷史建築八角樓，由鹽水「葉連成商號」葉開鴻所肇建，耗時 10 年，原為三進式大宅院，後有花園，而葉家大宅在經歷鹽水市街改正、徵收、戰亂後，僅存「八角樓」閣樓兀自佇立，葉家大宅第一進在昭和 10 年（西元 1935 年）鹽水市街改正拆除部份，第二進則於昭和十七年臺灣總督府為紀念治臺 50 週年，為建立「伏見宮貞愛親王紀念碑」與廣場遭拆除，房舍拆卸之建材由翁鐘五醫師購買，重建於鹽水武廟路旁。第三進「八角樓」因於西元 1985 年曾提供貞愛親王在此下榻 7 天，而成為貞愛親王征臺紀念館，屋前「伏見宮貞愛親王御遺跡鹽水港御設營所」的石碑，則見證著日本統治的歷史。至於第三進後方的花園，戰後則由國民政府徵收興建郵局。其主人葉開鴻所經營之「葉連成商號」以經營糖業聞名全臺，不但是當時鹽水巨富，也是書香傳世的文人世家。日治時期，曾中過清領時期秀才的葉瑞西，便是富而好文的族人代表，與楊式金、翁煌南合稱「月津三名士」；推動原臺南縣文化活動不遺餘力的前任文化局局長葉佳雄，則是葉家出身的另一知名文化人。葉家宅院的後方巷道，昔日即由葉家商號連接設立，因而以「連成巷」為名。

八角樓建築風格係以其特殊的歇山形式八角形屋頂而得名，建築樓高兩層，正面以木造為主，整體造型簡樸渾厚，細部又施以精工雕琢。八角樓為三間起兩層樓建築，全屋以中國福杉及石灰石磚為主要建材，整棟建築由 12 支長 24 尺、直通 2 樓的福州杉支撐，樑、楹、門、窗全以榫卯工法完成，並以大量格扇門做當壁體，現為鹽水區最知名之歷史建築。除了連城巷外，亦有一銀巷位於第一銀行後方，因而命名，一銀巷與後街（中山路）平行，早期這裡有許多從事金紙製

月港里 (Yuegang Village)

作店鋪，不時可以看到巷弄內曬金紙，所以又稱為金銀巷。里內修德拜亭廣場，原為修德禪寺舊址，修德禪寺建於大正 8 年（西元 1919 年），後遷於本區橋南里治水路，在舊址只殘存拜亭，經臺南市政府規劃整理為修德拜亭廣場。里內有鹽水火車站，為鹽水港製株式會社經營從新營到鹽水，長約 8 點 4 公里的火車客運服務，開啟了臺灣業史上第一條客運業務的路線，在公路交通未發達以前，這種五分小火車的客運業務十分便民。其原也為運輸糖鹽等產業，但隨著產業沒落，逐漸走入歷史。另該里內唯一一所國民中學為鹽水國民中學，亦為鹽水區初級教育之搖籃。

原水正里為清朝時期之鹽水七境之一，為街內主要商業地帶，現今中正路仍為鹽水區繁華熱鬧的商業地帶之一，早期該地「蕃簽市」位於護庇宮前至現今月津港舊址處，清朝及日治時期，附近農民以肩挑或竹筏運送蕃薯簽或五穀雜糧等農產品於護庇宮前碼頭聚集成市，因以蕃薯簽買賣為大宗，故以蕃簽市定名。里內宗教信仰有兩座廟宇，一為護庇宮，主祀天上聖母，又稱鹽水媽祖宮，其建廟時間可遠溯自明朝天啟 3 年（西元 1623 年），是本區有文獻記載中最早之寺廟。護庇宮對街，有一巷子為「魚鱗巷」，又稱「銀帶巷」，過去漁夫經常擔著漁獲走至此巷至市場叫賣，巷道路上常有許多魚鱗掉落，故有此稱呼。

鹽水當地糖郊「崇興行」從大陸福建湄州朝天閣迎來一尊媽祖（即今所奉祀的開基三媽，又稱糖郊媽），併入福德祠合祀，並改為媽祖祠。護庇宮為鹽水的公廟，其祭祀圈可分為「大媽角」、「二媽角」、「三媽角」及「太子爺角」4

月港里 (Yuegang Village)

個角境，各角境又分別由數個角頭廟所組成，祭典時遶境的範圍廣及現今鹽水全區。

另一為北華宮，主祀玄天上帝，由鄰近信徒蘇慶春、蘇慶章、李甘霖等人籌建。里內有鹽水觀光美食城，原為鹽水點心城，為了改善老舊建物和用餐環境問題，並結合港邊整體環境，予以改建並於民國 104 年 11 月進駐使用。另一知名建物為永成戲院，是鹽水在第二次世界大戰後成立的 3 家戲院之一，由黃直創辦，屬於放電影又演戲的混合戲院。由於 3 家戲院均位在康樂路上，故康樂路又有「戲院路」的別稱。該戲院是 3 家戲院中最早營業，亦是最後結束營業者，最後約在民國 80 年結束營業。結束營業後，永成戲院於民國 97 年 08 月展開修復工程，現作為地方藝文活動場地使用。與橋南里、水秀里、津城里交界亦有知名月津港燈節設置所在地「月津港親水公園」。

原水仙里之得名，相傳是早期來此的泉彰移民將他們的信仰帶入，建「水仙郡王廟」，供奉屈原等神祇，保佑居民及往來船隻的平安，而後乃成一地名。里內宗教信仰為王爺廟，又稱廣濟宮，主祀池府千歲，據《臺灣寺廟概覽》之記載，其創建於道光年間，為南鯤鯓代天府之分靈廟，據傳鹽水鎮民與義竹庄民曾發生械鬥，王爺顯靈助陣，使鹽水鎮民獲勝，後來又大顯神威消除疫病災厄，地方民眾有感王爺恩澤，遂協同建廟奉祀。附近則為王爺巷係因王爺廟前巷道得名，與連城巷、一銀巷、魚鱗巷成為鹽水區著名觀光景點。

月港里照片集錦



永成戲院



八角樓



鹽水觀光美食城



護庇宮



王爺廟



大眾廟

三明里 (Sanming Village)

依據 106 年 03 月人口統計資料，舊營里共 352 戶，門牌數共 383 個；大莊里共 236 戶，門牌共 187 個；桐寮里共 137 戶，門牌共 117 個。舊營里、大莊里、桐寮里皆屬交通便利人口分散地區，戶數過少，皆未符合「臺南市里鄰編組及調整辦法」規範，進行調整。三里相鄰，亦同鄰近臺 19 線及臺 19 甲線等交通要道，其地緣屬性及生活圈較為一致，故整編為三明里。鄰調整部分，調整前舊營里 12 鄰、大莊里 9 鄰及桐寮里 8 鄰共 29 鄰，調整後三明里共 13 鄰，於 107 年 04 月 30 日實施。

三明里北邊與橋南里接壤，西邊與文昌里接壤，南邊與歡雅里、新營區姑爺里接壤，東邊與新營區太北里、姑爺里接壤。

三明里由舊營里、大莊里及桐寮里整編而成。

原舊營里乃以鄭成功來臺時，屯營於此而得名。日治時期，設鹽水港支廳舊營區辦事處於現天德宮處，由桐寮里陳賜擔任區長。大正 9 年（西元 1920 年），舊營區改為臺南州新營郡鹽水街舊營庄，光復後才改為臺南縣鹽水鎮舊營里。該里於日治時期亦為番仔厝第五保。該里信仰中心主要為天德宮，主祀玄天上帝，原為福德祠廟，舊營里為明末鄭成功屯兵之地，庄內原有 3 座廟宇，後來先後荒廢倒塌，咸豐年間庄民將福德祠改建為天德宮，並將庄內全部神像迎請入廟奉祀。里內仁光國民小學，其為民國 51 年創設「歡雅國校仁光分班」，後民國 57 年改名為「仁光國民小學」。106 年 10 月於鹽水排水舊營橋下游治理工程，發現里內有番仔厝遺址的墓葬、灰坑及甕棺現象。該里與原大莊里、原桐寮里每年農曆 02 月至 04 月均會舉辦放鴿箏大賽，為地方一大盛事。



三明里 (Sanming Village)

原大莊里早先稱為「大庄」，因多數人口在此聚居而得名，里內居民信仰中心為「天月宮」，主祀天上聖母，據傳其鎮殿二媽神尊已逾百年，原先乃供奉於現址附近的宋江館，民國 70 年天月宮興建完成後，才將媽祖神尊迎請入宮奉祀，成為鎮殿神尊，後再另雕大媽、二媽、三媽等神尊供奉，而成為大莊的信仰中心。

原桐寮里傳說早期該地紅蛇精作亂，後民聚成庄，法主公招天兵天將保護，並以荊桐為寶器，之後即成庄名。該里信仰神明為伽藍尊王，由本區津城里（原三生里）伽藍廟分靈祭祀。



三明里照片集錦



天德宮



三明里－舊營活動中心



仁光國民小學



天月宮



宋江館



三明里－桐寮活動中心



義中里 (Yijung Village)

依據 106 年 03 月人口統計資料，義稠里共 365 戶，門牌數共 441 個；下中里共 351 戶，門牌共 291 個。義稠里、下中里皆屬交通便利人口分散地區，戶數過少，皆未符合「臺南市里鄰編組及調整辦法」規範，進行調整。二里同位於洪水港堤防沿岸，由金和路等多條道路東西相接，因地緣屬性及生活圈緊密，故整編為義中里。鄰調整部分，調整前義稠里 11 鄰、下中里 10 鄰共 21 鄰，調整後義中里共 10 鄰，於 107 年 04 月 30 日實施。

義中里東邊與岸內里接壤，東南邊與月港里、橋南里接壤，南邊與文昌里接壤，北邊及西邊與嘉義縣義竹鄉接壤。

義中里由義稠里、下中里整編而成。

原義稠里舊名牛稠仔，因里民大部分飼養牛隻及販賣而得名。分新舊牛稠仔，新牛稠仔是由原住在嘉義縣義竹鄉六桂村翁姓族民集體遷村，在原岸內糖廠地定居；舊牛稠仔則指原牛稠仔住民，大部分王姓。該里廟宇分別是普照宮、中軍府、蔡婆主帥廟。普照宮主祀范府千歲，為南鯤鯓代天府范府千歲之分靈宮廟，據廟碑記載，大正 14 年（西元 1925 年）南鯤鯓代天府范府千歲循例北巡，神駕過境牛稠仔，既感其民風敦樸，乃附靈庄民范烏昌起駕示諭將鎮守於此；中軍府主祀吳府千歲；蔡婆主帥廟主祀蔡婆主帥。

原下中里，該里原為三個庄頭，「下中庄」由中庄及下厝合併而成，在清末，有五名謝姓兄弟由福建泉州來此定居而成「中庄」；中庄南二百公尺處為「下厝」，有陳姓人氏及部分黃姓人氏居住。據傳，下厝曾有傳染病多人不治，逐棄村他遷；



義中里 (Yijung Village)

其中大都遷入中庄，於是下厝及中庄合併一庄，名曰「下中庄」。「樹仔腳」據說是清朝時此地有一野生大樹，當時有二名郭姓兄弟由福建泉州來此定居，後傳宗接代成庄，因此得名。樹仔腳東側有兩庄，庄名為「水寮」及「溪尾寮」，因位於溪邊多災，日人治臺後指定遷村，故另於堤防內合建一庄，即現今「二庄」。光復後改名為下中里。該里廟宇有二，分別為福王宮及護濟宮。福王宮主祀紀府千歲，據《鹽水鎮志》之記載，其創於清同治元年（西元 1862 年）；護濟宮主祀呂府千歲，今廟為民國 70 幾年所建。里內原有中莊國民小學，民國 88 年改為月津國民小學中莊分校，民國 92 年廢校，目前供該里社區照顧關懷據點認養使用。

義中里照片集錦



普照宮



中軍府



蔡婆主帥廟



月津國民小學中莊分校(廢校)



福王宮



護濟宮



文昌里 (Wenchang Village)

依據 106 年 03 月人口統計資料，後宅里共 308 戶，門牌數共 259 個；孫厝里共 213 戶，門牌共 201 個。後宅里、孫厝里皆屬交通便利人口分散地區，戶數過少，皆未符合「臺南市里鄰編組及調整辦法」規範，進行調整。二里同位於八掌溪南側、岸內大排沿線，因地緣屬性及生活圈緊密相連，故整編為文昌里。鄰調整部分，調整前後宅里 12 鄰、孫厝里 17 鄰共 29 鄰，調整後文昌里共 11 鄰，於 107 年 04 月 30 日實施。

文昌里北邊與義中里接壤，東邊與橋南里接壤，南邊與三明里、歡雅里及三和里接壤，西邊與學甲區三慶里、嘉義縣義竹鄉東過村接壤。

文昌里由後宅里、孫厝里整編而成。

原後宅里涵蓋後寮及番子寮二部落，有岸內大排相隔，居民世代務農，於明鄭時期鄭成功屯營拓墾於此，清時已成聚落，日治時期以稻蔗為主要作物。里內居民宗教信仰為永慶宮，主祀五府千歲，由於位處鹽水街內與南鯤鯓之間，昔時鹽水街民，每年均前往南鯤鯓迎請五府千歲回境祀奉，而後寮庄及為香路必經之地，庄內居民必以虔誠之心在路旁排案迎神奉香。後來庄內人丁漸增，境祥安民，庄民為敢謝神恩，乃於光緒 16 年（西元 1890 年）由王子記首倡釀金建廟迎奉五府千歲，名為永慶宮。另一為保安宮，主祀李府千歲，創於光緒年間。里內設有文昌國民小學，原為民國 55 年創設歡雅國校後宅分班，後改為文昌國民小學，並附設幼稚園，提供幼兒教養服務。該里每年農曆 02 月至 04 月也會舉辦放鴿等大賽，是農閒時期盛行於新營、鹽水及學甲的傳統民俗活動。

文昌里 (Wenchang Village)

原孫厝里內含孫厝寮及羊稠厝兩部落。據傳孫厝寮由福建泉州同安縣高崎盡尾孫厝孫姓人家來此落戶開墾，後又有邱姓、蔡姓及其他姓氏遷入，逐漸形成一個部落；羊稠厝為鹽分地，農作物耕種不易，雜草叢生，是隔著八掌溪對岸的嘉義縣過路仔居民前來牧羊之地，以致有「羊欄厝」之俗稱。後見有人來此定居，部落始成。主要是陳、廖、楊、邱四大姓。至該里信仰廟宇共有兩座，分別為保聖宮，主祀孫天醫真人，據廟碑記載，清康熙年間，福建泉州府同安縣的孫姓族人，自原鄉攜奉孫真人與祖師爺等神明金身來臺，初時置塾堂公厝祀之，後於民國 80 年建廟完成；另一為保壇宮，主祀中壇元帥。里內無設學校，早期乃請私塾老師至里內教習漢文，光復後，孫厝寮至歡雅國校（今歡雅國民小學）就讀，羊稠厝里民則至頂洲國校（今學甲區頂洲國民小學）就讀。

文昌里照片集錦



永慶宮



保安宮



文昌國民小學



孫厝里活動中心



保壇宮



保聖宮

竹林里 (Julin Village)

依據 106 年 03 月人口統計資料，竹埔里共 335 戶，門牌數共 301 個；下林里共 172 戶，門牌共 128 個。竹埔里、下林里皆屬交通便利人口分散地區，戶數過少，皆未符合「臺南市里鄰編組及調整辦法」規範，進行調整。二里鄰近，位於南 70 線兩側，因地緣屬性及生活圈緊密相連，故整編為竹林里。鄰調整部分，調整前竹埔里 13 鄰、下林里 7 鄰共 20 鄰，調整後竹林里共 9 鄰，於 107 年 04 月 30 日實施。

竹林里北邊與歡雅里接壤，西邊以臺 19 甲為界與三和里接壤，南邊以急水溪為界與歪頭港里接壤，西南邊與學甲區平和里接壤，東邊與新營區姑爺里接壤。

竹林里由竹埔里、下林里整編而成。

原竹埔里涵蓋「南竹子腳」、「天保厝」二部落。南竹子腳乃因是三百年前周、王、翁三姓祖先隨鄭成功來臺，擇竹叢避風處結廬安居而得名，後因與溪北竹子腳地名重疊，而更名為「南竹子腳」。「天保厝」相傳約一百年前，由陳姓一族來臺定居，而後新營沈姓地主及雇農遷入集結成庄，被與鐵線橋、下林併為鐵線橋保，以陳恭為保主，設公館，在館內供奉新興庄福德正神。據說日軍攻據鹽水時，到公館看到神位，因信仰相同膜拜而感「天意保佑」，庄民乃椿立「天保」旗幟以免遭受屠殺，更而更名為天保厝。該里廟宇有二，分別為張聖宮及保隆宮，張聖宮主祀法主公，傳說百年前，當時庄主義臣及地主工人遭內山東社大莊土匪綁架，索取巨額贖款，法主公展顯法力，在深夜以鳥鳴歸引，遂共同興建法主公廟，為全庄信仰；保隆宮主祀李府千歲，為天保厝庄內宮廟。

竹林里 (Julin Village)

里內竹埔國民小學，原本是歡雅國民學校竹埔分校，於民國 48 年 07 月獨立為竹埔國民學校，當年的應屆畢業生捐贈時鐘座給母校，現與歡雅國民小學的時鐘座同為臺南市的文化資產。近年來社區及里致力於綠美化，頗有成效，亦爭取農村再生計畫進行里內環境整頓及美化並維護農村生態及文化。里內周萬傳紀念古厝，占地約 1,000 坪，為閩南式三合院建築，集農村所有的美感，除了環境美觀優雅，也收藏了古農村生財及生活的器材工具傢私，是農村文化的縮影，很具參觀價值，常有學校帶學生做校外教學及攝影取景的地方，也引起農業發展與相關單位的重視，常派員考察。該里於每年農曆 02 月至 04 月也會舉辦放鴿等大賽，是農閒時期盛行於新營、鹽水及學甲的傳統民俗活動。

原下林里涵蓋「下林」與「蜈蚣坑」兩個部落。「下林」係福建泉州府人氏隨著鄭成功渡海，於安平港登陸後，四處紮營定居，由於當時建材落伍，皆以「土角」建造，為了避風避雨，選擇在樹林中樹蔭下建造「土角厝」，久而久之，遂以「下林」為庄名。「蜈蚣坑」係因庄內中州塭多蜈蚣而得名。下林里居民多姓「余」，余姓祖先由福建泉州府同安縣遷臺後，先於「江瓦厝」處（今歸仁區）定居，再分居於此。里內廟宇有二，分別為保生宮及坑安堂，保生宮主祀保生大帝；坑安堂主祀觀音佛祖。

竹林里照片集錦



張聖宮



竹埔國民小學時鐘座



竹埔派出所



保生宮



下林里活動中心



周萬傳紀念古曆



三和里 (Sanhe Village)

依據 106 年 03 月人口統計資料，飯店里共 180 戶，門牌數共 183 個；大豐里共 146 戶，門牌共 138 個；田寮里共 115 戶，門牌共 108 個。飯店里、大豐里、田寮里皆屬交通便利人口分散地區，戶數過少，皆未符合「臺南市里鄰編組及調整辦法」規範，進行調整。三里位置鄰近，位於田寮大排以北、岸內大排以南，臺 19 線兩側，因地緣屬性及生活圈緊密相連，故整編為三和里。鄰調整部分，調整前飯店里 9 鄰、大豐里 10 鄰及田寮里 6 鄰共 25 鄰，調整後三和里共 8 鄰，於 107 年 04 月 30 日實施。

三和里北邊與歡雅里接壤，東邊與竹林里、學甲區平和里接壤，西邊與文昌里、學甲區三慶里接壤，南邊與學甲區宅港里接壤。

三和里由飯店里、大豐里、田寮里整編而成。

原飯店里由「飯店」、「麻油寮」、「竹圍仔」三個村落組成。「飯店」之名是本地在清朝末年為 800 多戶大庄社，因位於道路邊，往來人馬皆在此休息，路邊飯店聚集因而得名。「麻油寮」之名相傳清朝時有一商人在此落居，開設麻油寮舍，因榨油販賣而得名。「竹圍庄」則以本村庄內住戶前後周圍均種有刺竹圍而得名。里內宗教信仰中心為慶華宮，主祀觀音佛祖。

原大豐里因東方有片廣大的墳場，墳場俗稱「埔仔」，故得庄名「大埔」。日治時代，該里隸屬於新營區鹽水街田寮字大埔，庄中分設十甲，光復後改為大豐里。里內信仰廟宇南天宮，主祀文衡聖帝，大豐南天宮最早奉祀廣澤尊王（四太

三和里 (Sanhe Village)

保)，據廟誌之記載，乃由一位中國人氏攜奉來臺，路經大埔，突然降駕啟示，謂其金身要定居大埔，清光緒 33 年（西元 1907 年）為慎選廟地，便迎請南鯤鯓五府千歲踏擇廟地，擇定現址建廟，並賜名南天宮。據《鹽水鎮志》之記載，南天宮建於明治 44 年（西元 1911 年），南天宮後殿為青峰寺，主祀蔡觀音佛祖，蔡觀音佛祖閩名鴛鴦，生於清光緒 2 年（西元 1876 年）。清光緒 20 年（西元 1894 年），六甲赤山巖觀音佛祖出巡遶境，香團來到大埔時，赤山巖佛祖諭示專程在蔡家前駐駕，蔡觀音感應妙法，不久後顯通化俗，被時人尊稱為「活佛」，明治 44 年（西元 1911 年），蔡觀音涅槃成道，因肉身成佛而廣為庄人崇祀。該廟屬於鹽水街外跨村落的角頭廟，早年為鹽水街外三十六庄廟，曾於昭和 7 年（西元 1932 年）首度舉行「三十六庄」遶境。民國 106 年 12 月 31 日更舉辦百年首醮，展開為期 7 天醮典，邀請各路神明來鑑醮，場面盛大。里內原有歡雅國民小學大豐分校，創立於民國 36 年，後因少子化因素，於民國 95 年廢校。

原田寮里，其里名之意乃由「田中小寮」而來，約是地主為讓佃農們休息而建的工寮。據耆老所言，該里已有兩百多年歷史，其中張姓、林姓來臺已有 8、9 代，大都乾隆末年到嘉慶年間移民，里內宗教信仰為庄廟永和宮，主祀李府千歲，創建於清宣統年間，布防於庄頭四域的「五營」將軍及神馬，頗具特色。該里著名「臺灣絲路」，為於鹽水區往學甲區臺 19 甲線上，社區以臺灣文學的詩，以陶板及文字的書寫，描述出於近百年來這片土地上農民、工人等生活型態。

三和里照片集錦



慶華宮



田寮里活動中心



南天宮



歡雅國民小學大豐分校（廢校）



永和宮



臺灣絲路

歪頭港里 (Ditougang Village)

依據 106 年 03 月人口統計資料，南港里共 400 戶，門牌數共 355 個；河南里共 225 戶，門牌共 156 個。南港里、河南里皆屬交通便利人口分散地區，戶數過少，皆未符合「臺南市里鄰編組及調整辦法」規範，進行調整。二里同位於急水溪南側、朝興南路北側之間，且學區一致，因地緣屬性及生活圈緊密相連，故整編為歪頭港里。鄰調整部分，調整前南港里 12 鄰、河南里 13 鄰共 25 鄰，調整後歪頭港里共 11 鄰，於 107 年 04 月 30 日實施。

歪頭港里北邊以急水溪為界與竹林里接壤，東邊與新營區五興里接壤，西邊與學甲區平和里接壤，南邊與下營區宅內里、大吉里接壤。

歪頭港里由南港里、河南里整編而成。

原南港里與河南里原同屬歪頭港，「歪頭港」因有急水溪支流竄流致地質泥濘，不堪交通而得名。光復之後，因人口增加而分為河南里及南港里。南港里廟宇為俊天宮，主祀代天巡狩，明鄭時期，先民陸續遷移至承天府天興縣所轄歪頭港莊定居開墾。由於先民自家鄉恭請來臺之神尊聖駕，大多奉祀於家中，或是由各角落爐主輪值奉祀。直到民國 34 年，歪頭港庄民前往柳營恭迎代天巡狩遊王公、觀音佛祖、中壇元帥、文衡帝君等金尊共祀，為南港里、河南里共同信仰中心；另一為宋江館，又稱九天風火院，主祀田都元帥。南港里歪頭港國民小學，日治時期原為番子厝公學校歪頭港分教場，光復後改名為河南國民小學，民國 97 年正名為歪頭港國民小學，因位於急水溪南側，校園以急水溪意象為庭園造景，校內亦成立太鼓隊及宋江陣社團，以延續歪頭港的傳統藝術。

歪頭港里照片集錦



俊天宮



歪頭港國民小學



河南里活動中心



歪頭港大橋



歪頭港國民小學宋江陣



鹽水農會歪頭港辦事處

五·附錄

第二屆里長名冊

區別	里別	里長姓名	區別	里別	里長姓名
鹽水區	水秀里	顏秀盆	鹽水區	歡雅里	趙榮其
鹽水區	福得里	蕭碧玉	鹽水區	大莊里	趙世國
鹽水區	三生里	柯永茂	鹽水區	桐寮里	趙添成
鹽水區	武廟里	楊秀菊	鹽水區	後宅里	黃淑梅
鹽水區	中境里	白春桐	鹽水區	孫厝里	張淑齡
鹽水區	水仙里	廖敏滄	鹽水區	竹埔里	魏英錕
鹽水區	水正里	蘇禎村	鹽水區	下林里	余炳奎
鹽水區	橋南里	林火木	鹽水區	田寮里	林榮泰
鹽水區	舊營里	謝清和	鹽水區	大豐里	洪上仁
鹽水區	洪水里	顏瑞欽	鹽水區	飯店里	王坤泉
鹽水區	岸內里	黃育洧	鹽水區	河南里	李太郎
鹽水區	義稠里	陳續賢	鹽水區	南港里	陳森山
鹽水區	下中里	洪英杰			

註：以上資料為里鄰整編期間在任之第二屆里長（未含辭職、去職或停職者）

五·附錄



鹽水區	臺南市鹽水區里鄰調整研商會議
內容	針對本區三生里、福得里、武廟里、水正里、水仙里、中境里、義稠里、下中里、孫厝里、後宅里、舊營里、大莊里、桐寮里、田寮里、大豐里、飯店里、竹埔里、下林里、河南里、南港里未符合「臺南市里鄰編組及調整辦法」規範，戶數過少之里，進行調整之研商討論。
照片	 A photograph showing a community meeting in progress. The room is filled with people seated at long tables covered with green tablecloths. They are facing a stage area where a presentation is being displayed on a screen. A man in a light blue shirt is standing at the front, possibly presenting. The room has a drop ceiling with recessed lights and a projector. There are banners and posters on the walls.

協助名錄



特別感謝／所有給予本區里鄰整編指導及關心的議員、里長、鄰長、地方賢達與
市民朋友

策劃召集／呂煌男

執行團隊／臺南市鹽水區公所、臺南市新營戶政事務所（鹽水辦公處）

執行編輯／徐全立、劉姿妙、洪春生、林慧雯

編審人員／林欣怡、劉局師、徐英凱、陳秋霞、鄭冠穎、廖秋珍、白佩玉、
吳鑫穎、李振芳、董榮誼、曾啟福

照片提供／區公所（含里辦公處）

參考資料／前鹽水鎮公所出版之「鹽水市志」、臺南市鹽水區全球資訊網、文化
資源地理資訊系統、南瀛抗日人物誌、319 旅行事誌-月津風華、臺
南市鹽水區月津國民小學網頁、南榮科技大學網頁、維基百科及里長
口述等撰寫而成。

※參考資料引用如有不盡周延之處，望各方賢達不吝指正。

