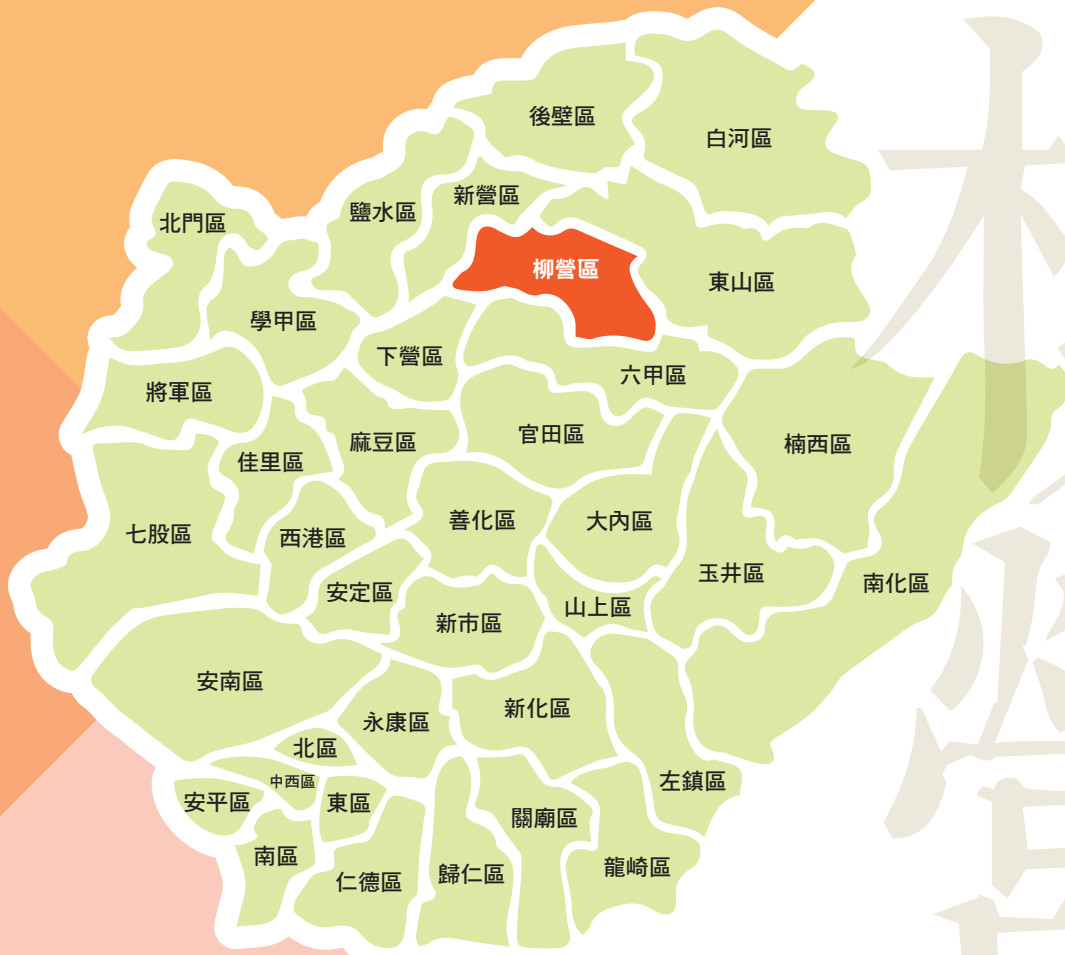


臺南市里鄰編組及調整

柳營區

4



柳營

士林里 | 光福里 | 中埕里 | 東昇里 | 八翁里 | 人和里 | 太康里 | 重溪里 |
篤農里 | 大農里 | 神農里 | 果毅里 | 旭山里 |

目錄

一 · 區簡介

• P4-1

二 · 里鄰編組及調整大事紀

• P4-3

三 · 里鄰編組及調整情形一覽表


• P4-5

四 · 里鄰編組概況

• P4-6

五 · 附錄

• P4-32



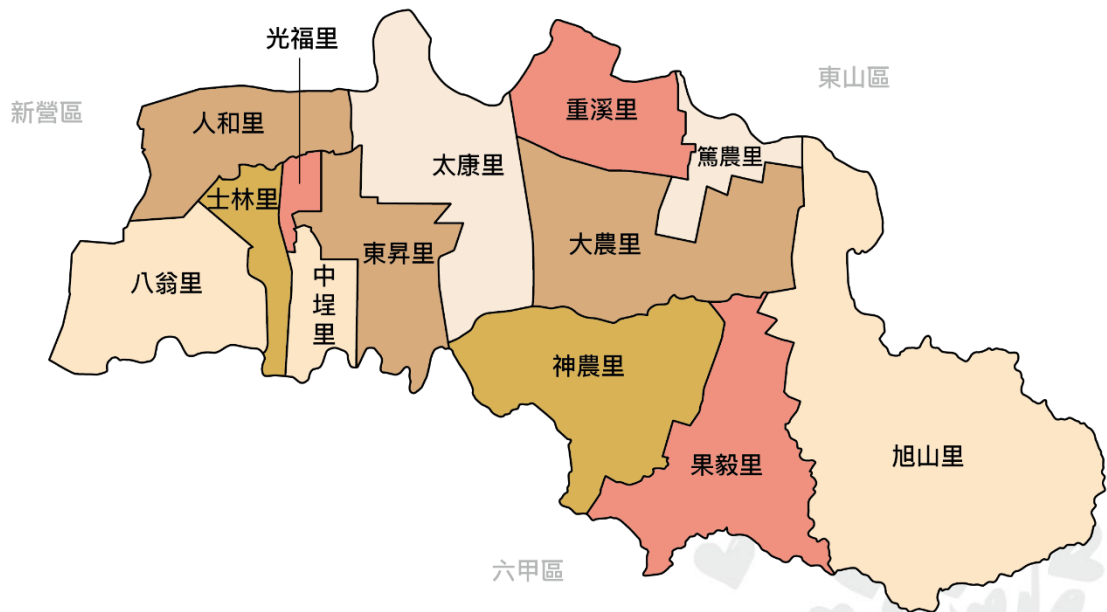
一．區簡介

柳營區位於臺南市東北方，西北鄰新營區，東、北鄰東山區，南鄰六甲區，西南與下營區接壤，面積約 61.2929 平方公里。原轄下共 13 里、261 鄰，於 106 年 04 月依據「臺南市里鄰編組及調整辦法」規定，進行里鄰編組之檢討。106 年 11 月 10 日經臺南市政府核定及公告，全區維持 13 里不變、261 鄰調整為 146 鄰，並於 107 年 01 月 29 日實施。

柳營區整編之命名，係由區公所與地方研議後訂定。光福里與中埕里僅進行里界調整，故仍維持原有名稱為光福里、中埕里。



一·區簡介 各里簡圖



二·里鄰編組及調整大事紀

單位	日期	摘要
區公所	106年04月10日	參加臺南市政府民政局召開「106年度區里鄰調整規劃第一次研商會議」
區公所	106年05月02日	參加臺南市政府民政局召開「106年度區里鄰調整規劃說明會」
區公所	106年05月04日	參加臺南市政府民政局召開「106年度區里鄰調整規劃第二次研商會議」
區公所	106年05月10日	該日起區公所與各里討論並聽取地方相關建議研擬里鄰調整方案規劃
區公所	106年05月15日	參加臺南市政府民政局召開「里鄰編組及調整製圖教育訓練」
區公所	106年05月24日	參加臺南市政府民政局召開「里鄰編組及調整製圖教育訓練」
區公所	106年06月06日	參加臺南市政府民政局召開「106年度區里鄰調整規劃第三次研商會議」
民政局 區公所	106年06月16日	里鄰調整研商會議
民政局 區公所 各里	106年06月20日	柳營區公所106年度里鄰調整規劃協調會議
區公所	106年07月06日	參加臺南市政府民政局召開「106年度區里鄰調整規劃第四次研商會議」
區公所	106年07月13日	參加臺南市政府民政局召開「本市37區里鄰整編各區調整方案報告」
中埕里 光福里	106年07月27日	柳營區公所與中埕里、光福里協調里鄰調整案
果毅里 神農里	106年07月27日	柳營區公所與果毅里、神農里協調里鄰調整案

二·里鄰編組及調整大事紀

單位	日期	摘要
區公所	106年08月07日	參加臺南市政府民政局召開「里鄰整編個案協調會議」
區公所	106年08月22日	參加臺南市政府民政局召開「106年度區里鄰調整規劃第五次研商會議」
區公所	106年09月01日	函報柳營區果毅里、神農里、光福里、中埕里里鄰調整溝通協調案
區公所	106年09月15日	函報柳營區里鄰調整計畫書
區公所	106年10月05日	參加臺南市政府民政局召開「106年度區里鄰整編分階段生效日會議」
區公所	106年10月17日	參加臺南市政府民政局向臺南市議會簡報「臺南市里鄰編組及調整報告」
市政府	106年11月10日	里鄰編組及調整案公告
區公所	106年11月20日	參加臺南市政府民政局召開「研商『里長團體傷害保險辦理方式暨里鄰整編後續作業』會議」
區公所	106年11月21日	該日起至106年11月30日各區逐戶發放市民須知
區公所	107年01月24日	參加臺南市政府民政局召開「里鄰整編公告實施後辦理身分註記研商會議」
市政府	107年01月29日	里鄰編組及調整案第一階段實施
區公所 戶政事務所	107年01月29日	該日起標註身分證及戶口名簿
區公所	107年04月19日	參加臺南市政府民政局召開「里名稱變更作業研商會議」

三·里鄰編組及調整情形一覽表

調整後里別	調整前里別	實施日期	頁碼
士林里	士林里	107年01月29日	4-6
光福里	光福里;另與中埕里進行里界調整	107年01月29日	4-8
中埕里	中埕里;另與光福里進行里界調整	107年01月29日	4-10
東昇里	東昇里	107年01月29日	4-12
八翁里	八翁里	107年01月29日	4-14
人和里	人和里	107年01月29日	4-16
太康里	太康里	107年01月29日	4-18
重溪里	重溪里	107年01月29日	4-20
篤農里	篤農里	107年01月29日	4-22
大農里	大農里	107年01月29日	4-24
神農里	神農里	107年01月29日	4-26
果毅里	果毅里	107年01月29日	4-28
旭山里	旭山里	107年01月29日	4-30

四·里鄰編組概況 士林里 (Shihlin Village)

依據 106 年 03 月人口統計資料，士林里共 757 戶，門牌數共 867 個，屬於交通便利人口分散地區，符合「臺南市里鄰編組及調整辦法」規範，里無須調整。鄰調整部分，調整前士林里共 21 鄰，調整後士林里共 12 鄰，於 107 年 01 月 29 日實施。

士林里北邊與人和里接壤，南邊以龜仔港大排為界與六甲區接壤，東邊以柳營路一段、柳營路二段為界與中埕里、光福里接壤、西邊與八翁里接壤。

士林里日治時期為柳營四堡之「一堡」，以清代當地望族劉家才士輩出，其中第七世劉達元和劉拔元科中文舉，豎立「舉人杆」示眾，書香濃郁，乃命名「士林里」，劉家古厝仍保留至今。士林里為本區行政中心，區公所、農會、衛生所、柳營分駐所、柳營消防分隊、柳營國民小學、柳營郵局等重要機構集結於此。相較其他以農業為主的里，士林里工商產業發達，聯外幹線由此輻射四方，中樞地形益形重要。宗教有柳營長老教會、白靜寺。里內成立社區發展協會，設有士林里活動中心。

士林里照片集錦



劉家古厝



柳營區公所



臺南市柳營區農會



柳營國民小學



台灣基督長老教會柳營教會



臺南市政府警察局新營分局
柳營分駐所

光福里 (Guangfu Village)

依據 106 年 03 月人口統計資料，光福里共 664 戶，門牌數共 731 個，屬於交通便利人口分散地區，符合「臺南市里鄰編組及調整辦法」規範，里無須調整。考量與鄰近中埕里的地緣關係、居民生活圈及街廓合理性，爰將光福里（部分）建安街以南 24、25 及 29 鄰共 110 戶、144 個門牌，以里界調整方式，劃分給中埕里。鄰調整部分，調整前光福里（部分）共 26 鄰，調整後光福里共 12 鄰，於 107 年 01 月 29 日實施。

光福里北邊與人和里接壤，南邊以建安街為界與中埕里接壤，東邊與東昇里接壤，西邊以柳營路二段為界與士林里接壤。

光福里日治時期為柳營四堡之「二堡」，昔時係柳營劉家之土地，劉家為使庄頭興旺，無償提供外庄人士建屋居住，乃奠定今日該里人口聚居之基礎。以自來里民供奉信仰土地公「福德正神」之緣由，改稱「光福里」。里內有柳營天主堂，於民國 51 年創建，由德籍梅義神父於當年返回德國向親友及教會募款興建，民國 59 年興建附設私立博愛幼稚園，民國 60 年開始招生，為本區最早設立之私立幼稚園。里內設有柳營公有零售市場及光福里活動中心。光福里農作物，稻米佔 9 成，其他作物僅佔 1 成，稻米與甘蔗輪種，08 月初至 10 月，盛產菱角，經濟價值高。

光福里照片集錦



柳營福德宮



柳營天主堂



私立博愛幼稚園



柳營公有零售市場



光福里活動中心



中山西路二段街道

中埕里 (Jhongcheng Village)

依據 106 年 03 月人口統計資料，中埕里共 361 戶，門牌數共 370 個，屬於交通便利人口分散地區，未符合「臺南市里鄰編組及調整辦法」規範，戶數過少，考量與鄰近光福里的地緣關係、居民生活圈、街廓合理性及有共同信仰中心，爰將光福里（部分）建安街以南，共 110 戶，門牌數共 144 個，進行里界調整，劃入中埕里，再加中埕里新建地開發後戶數將達標準。鄰調整部分，調整前中埕里共 12 鄰，光福里（部分）共 3 鄰，調整後中埕里共 8 鄰，於 107 年 01 月 29 日實施。

中埕里北邊以建安街為界與光福里接壤以成功街為界與東昇里接壤，東邊與東昇里接壤，南邊以龜仔港大排為界與六甲區龜港里接壤，西邊以柳營路一段為界與士林里接壤。

中埕里由中埕里及光福里（部分）整編而成。原中埕里日治時期為柳營四堡之「三堡」，光復後，以該里位於本庄（查畝營庄）中心，為各項活動之集會場所，故改稱「中埕里」。設有中山堂作為中埕里活動中心，內有社區照顧關懷據點、社區守望相助巡守隊。轄內有中埕里鄰公園及籃球場，供里民休憩使用。陳貞法古厝坐落於柳營 307 號，建於大正 8 年（西元 1919 年），包括庭院占地 2,000 多坪的大宅，為一棟外觀模仿文藝復興式樣的紅磚平房，富麗堂皇，近年因拓寬馬路而縮減庭院面積。

原光福里（部分）建安街以南，轄內設有私立新榮高級中學。轄內寺廟為明聖宮，於民國 62 年更建，主祀關聖帝君，香火鼎盛，附近另有聖德宮。

中埕里照片集錦



中埕里活動中心



中埕里鄰公園



陳貞法古厝



私立新榮高級中學



明聖宮



聖德宮

東昇里 (Dongsheng Village)

依據 106 年 03 月人口統計資料，東昇里共 1,185 戶，門牌數共 1,277 個，屬於交通便利人口分散地區，符合「臺南市里鄰編組及調整辦法」規範，里無須調整。鄰調整部分，調整前東昇里共 29 鄰，調整後東昇里共 19 鄰，於 107 年 01 月 29 日實施。

東昇里北邊與人和里接壤，東邊與太康里接壤，南邊以龜仔港大排為界與六甲區龜港里接壤，西邊與光福里、中埕里接壤。

東昇里古名「東勢頭」，日治時期，稱之為「四堡」，政府以其地在柳營東邊，取旭日東昇之意，乃改稱「東昇里」。本里為四堡中面積最大，人口最多的一里，於民國 50 年建立柳營火車站，為本區交通樞紐。臺南市私立鳳和高級中學和敏惠醫護管理專科學校設校，提升本區教育水準，並於民國 56 年間配合政府實施九年國民教育，興建柳營國民中學。轄內設有柳營代天院，於民國 58 年創建，主祀「代天巡狩」，香火鼎盛，建築古色古香，頗具文化藝術，每逢 3 年 1 科建醮大祭典盛況非凡，成為本區重要民俗活動；附近另有東安宮，主祀保生大帝。里內設有柳營聯合活動中心及柳營公兒三公園，空間寬敞，提供里民活動使用。

東昇里照片集錦



柳營火車站



柳營國民中學



柳營代天院



柳營聯合活動中心



東安宮



柳營公兒三公園

八翁里 (Bawong Village)

依據 106 年 03 月人口統計資料，八翁里共 590 戶，門牌數共 695 個，屬於交通便利人口分散地區，戶數過少，未符合「臺南市里鄰編組及調整辦法」規範，但因八翁里新建案陸續興建中，未來戶數增加後即達標準，故里未調整。鄰調整部分，調整前八翁里共 19 鄰，調整後八翁里共 13 鄰，於 107 年 01 月 29 日實施。

八翁里北邊與人和里接壤，東邊與士林里接壤，南邊以龜仔港大排為界與下營區賀建里、六甲區龜港里接壤，西邊與新營區五興里接壤。

八翁里庄名「八老爺」，地名由來其中一說為鄭氏時期，有福建湄州人氏陳八老先生遷入該地，並安奉中壇元帥太子爺，因而漸成部落，故以其姓氏為地名，稱「八老爺」，後更名為「八翁里」，而所供奉之中壇元帥則於清咸豐 6 年（西元 1856 年）建廟祀之，為重興宮。民國 63 年，本里由柳營區公所輔導，自紐西蘭進口 240 頭乳牛，發配 40 戶農家，現今酪農戶已增加，為臺灣最大的酪農業專區。八翁社區因地勢低窪，每逢豪大雨淹水嚴重，近年來積極辦理八老爺排水整治工程，淹水情形顯有改善。柳營劉家子孫劉北鴻，世居八翁為大地主，其墓呈金字塔形。里內設有八翁里活動中心及八翁集會所。

八翁里照片集錦



重興宮



八翁集會所



八老爺橋（橋下為八老爺排水）



八翁里活動中心



八翁社區



劉北鴻古墓

人和里 (Renhe Village)

依據 106 年 03 月人口統計資料，人和里共 321 戶，門牌數共 444 個，屬於交通便利人口分散地區，戶數過少，未符合「臺南市里鄰編組及調整辦法」規範，但人和里內有工業區及台糖公司新營副產加工廠所在地，故里未調整。鄰調整部分，調整前人和里共 20 鄰，調整後人和里共 7 鄰，於 107 年 01 月 29 日實施。

人和里北邊以急水溪為界與新營區南興里接壤，西邊以近長榮路與新營區太南里接壤，東邊與太康里接壤，南邊與八翁里、士林里、光福里、東昇里接壤。

人和里轄有舊名「橋南」、「火燒店」和「酒精」等庄。「橋南」即「急水溪橋」南岸一帶，位處柳營和新營之間，是商旅必經之地，故多食宿商店，早年稱「半路店」，以外來人口居多，庄廟「太歲宮」，主祀「忠義公」。「火燒店」地名由來較為可靠一說，為古時有一專賣碗粿的小吃店，銷路很好，被稱為「好銷店」，後來就變「火燒店」了，後人附會為日治時期台糖小火車運蔗來往此地，因濃烟瀰漫庄內有如火燒而得名。庄廟「代天宮」，主祀「代天下界公」。「酒精」在橋南東邊，原為台糖公司新營總廠的「酒精工廠」故名，後改為台糖公司副產加工廠，斜對面為臺灣臺南地方法院柳營普通簡易庭。本里設有人和里活動中心。里內有臺灣知名音樂家吳晉淮先生故居改建而成的「吳晉淮音樂紀念館」，展示吳晉淮先生生平及音樂手稿。

人和里照片集錦



太歲宮



台糖公司副產加工廠



臺灣臺南地方法院柳營普通簡易庭



吳晉淮音樂紀念館



代天宮



人和里活動中心

太康里 (Taikang Village)

依據 106 年 03 月人口統計資料，太康里共 641 戶，門牌數共 658 個，屬於交通便利人口分散地區，符合「臺南市里鄰編組及調整辦法」規範，里無須調整。鄰調整部分，調整前太康里共 22 鄰，調整後太康里共 13 鄰，於 107 年 01 月 29 日實施。

太康里北邊與新營區興業里、中營里、東山區聖賢里接壤，東邊與重溪里、大農里接壤，南邊與神農里接壤，西邊與人和里、東昇里接壤。

太康里轄「太康」和「路東」兩庄。「太康」舊稱「菜圈」或「菜孔庄」，後取其諧音易稱「太康」，以顯「太子爺保祐全庄健康」之意。庄廟「雲霄太子殿」，主祀初墾時期攜奉入祀的太子爺，今貌為民國 86 年新建。「路東」舊稱「路東宅仔」，早年因在「柳營大路」的東邊，故名。有名的綠色隧道位於太康里義士路，兩旁種植芒果樹，路長約 4,472 公尺，綠蔭成道，原為南 108 線道路，民國 43 年為歡迎反共義士返鄉而命為「義士路」，並設碑記於路西的路口處。里內有太康國民小學、太康里活動中心、太康舊水利會工作站、太康社區發展協會。

太康里照片集錦



雲霄太子殿



太康綠色隧道



太康舊水利會工作站



太康國民小學



太康圓環（為交通樞紐）



太康里活動中心

重溪里 (Chongsi Village)

依據 106 年 03 月人口統計資料，重溪里共 753 戶，門牌數共 717 個，屬於交通便利人口分散地區，符合「臺南市里鄰編組及調整辦法」規範，里無須調整。鄰調整部分，調整前重溪里共 22 鄰，調整後重溪里共 13 鄰，於 107 年 01 月 29 日實施。

重溪里北邊與東山區聖賢里接壤，東邊與篤農里接壤，南邊以義士路二段為界與大農里接壤，西邊與太康里接壤。

重溪里為鄭氏參軍陳永華駐兵之地，與篤農里合稱「小腳腿」。「小腳腿」地名由來有二說，一是此地地形或庄形，由東邊山上向下眺望，近似人的小腿，故名；一是地形成長條狀，因庄小人少，乃稱「小腳腿」，東邊較大的庄頭則稱「大腳腿」。戰後「小腳腿」因庄大人多，而以南 81 線道路為界分成兩里，路東為篤農里，路西為重溪里。「重溪」之名，取自此地位處龜重溪南岸而來，小學亦名重溪國民小學。除「小腳腿」外，尚轄西郊的「五軍營」，原係明鄭「五軍戎政」屯田之地，故名。五軍營因地勢低窪排水不易，加上緊鄰龜重溪，每逢豪大雨淹水嚴重，近年來積極辦理五軍營周邊排水整治工程及五軍營橋改建工程，改善淹水情況。里內宗教有位於小腳腿的明聖殿，主祀關聖帝君，香火鼎盛，信徒甚眾；另有五軍營法主公宮，主祀法主公，為全臺少數供奉法主公寺廟之一。

重溪里照片集錦



重溪社區地標



重溪國民小學



明聖殿



五軍營法主宮



五軍營橋



重溪社區

篤農里 (Dunong Village)

依據 106 年 03 月人口統計資料，篤農里共 545 戶，門牌數共 500 個，屬於交通便利人口分散地區，戶數過少，未符合「臺南市里鄰編組及調整辦法」規範；因篤農里鄰近柳營科技工業園區，未來可望帶動新建案開發，具發展性，故里未調整。鄰調整部分，調整前篤農里共 19 鄰，調整後篤農里共 10 鄰，於 107 年 01 月 29 日實施。

篤農里北邊與東山區東河里接壤，東邊、南邊與大農里接壤，西邊與重溪里接壤。

篤農里與重溪里合稱「小腳腿」。「小腳腿」其地名由來有二說，一是此地地形或庄形，由東邊山上向下眺望，近似人的小腿，故名；一是地形成長條狀，因庄小人少，乃稱「小腳腿」，東邊較大的庄頭則稱「大腳腿」。戰後「小腳腿」因庄大人多，而以南 81 線道路為界分成兩里，路東為篤農里，路西為重溪里。「篤農」之名取自此地住民「篤實為農」而來。里內宗教有順天府，主祀五府千歲。本里設有小腳腿公有零售市場、重溪派出所及小腳腿多功能活動中心，為篤農里與重溪里社區共同使用。

篤農里照片集錦



小腳腿多功能活動中心



順天府



社區公園



篤農社區



小腳腿公有零售市場



臺南市政府警察局
新營分局重溪派出所

大農里 (Danong Village)

依據 106 年 03 月人口統計資料，大農里共 278 戶，門牌數共 346 個，屬於交通便利人口分散地區，戶數過少，未符合「臺南市里鄰編組及調整辦法」規範，但因大農里內有柳營科技工業園區，且大農里幅員遼闊，故里未調整。鄰調整部分，調整前大農里共 10 鄰，調整後大農里共 7 鄰，於 107 年 01 月 29 日實施。

大農里北邊與重溪里、篤農里接壤，東邊與旭山里接壤，南邊與神農里、果毅里接壤，西邊與太康里接壤。

大農里庄名「大腳腿」，其地名由來有二說，一是此地地形或庄形，由東邊山上向下眺望近似人的大腿，故名；一是此地地形成長條狀，因庄大人多，乃稱「大腳腿」，西邊較小的庄頭則稱「小腳腿」。除「大腳腿」外，尚轄「農場」，即「太康農場」。後將「大腳腿」和「太康農場」各取一字，合稱「大農里」。大腳腿庄廟「真武宮」，主祀玄天上帝，廟旁另有「玄武宮」，主祀玄天吳上帝。農場庄廟「農天宮」主祀三元真君。里內設有柳營科技工業區暨環保園區，帶動本地產業發展。本里設有大農里活動中心及大農社區發展協會。

大農里照片集錦



大農里社區



真武宮



玄武宮



農天宮



柳營科技工業區暨環保園區



大農里活動中心

神農里 (Shennong Village)

依據 106 年 03 月人口統計資料，神農里共 558 戶，門牌數共 589 個，屬於交通便利人口分散地區，戶數過少，未符合「臺南市里鄰編組及調整辦法」規範，但已接近標準，且神農里及鄰近里均幅員廣大，故里未調整。鄰調整部分，調整前神農里共 18 鄰，調整後神農里共 11 鄰，於 107 年 01 月 29 日實施。

神農里北邊與太康里、大農里接壤，東邊與果毅里接壤，南邊、西邊與六甲區水林里接壤。

神農里與果毅里原屬「果毅後堡」，係明鄭「果毅後鎮」屯田之地，故名。「果毅後」因庄大人多而分成兩里，大抵以今農會東側南北向的庄路為界，路西設為「神農里」。「神農」之名，為先民自福建泉州奉請「神農聖帝（五穀王）」入墾該地，並建「鎮西宮」為共同信仰之中心。後即以該地住民奉祀全臺首座神農大帝廟宇之因緣，特命名為「神農里」。除「果毅後」西半部外，尚轄「新厝仔」一地，在果毅後庄西的小庄，因係後來新建的房屋，故名，庄廟北安宮，主祀玄天上帝。里內設有果毅後多功能活動中心及新厝活動中心，亦有神農社區發展協會運作。此地有德元埤水庫，為攔截龜仔港排水上游 9 條支流而形成珊瑚狀之單目標灌溉專用水庫，屬平地型水庫，後結合柳營酪農業，引進荷蘭地景風格，打造德元埤荷蘭村景點，帶動本區觀光發展。

神農里照片集錦



鎮西宮



北安宮



果毅後多功能活動中心



新厝活動中心



德元埤荷蘭村



神農社區

果毅里 (Guoyi Village)

依據 106 年 03 月人口統計資料，果毅里共 467 戶，門牌數共 551 個，屬於交通便利人口分散地區，戶數過少，未符合「臺南市里鄰編組及調整辦法」規範，但因門牌數接近戶數標準，且果毅里與鄰近里均面積廣大，故里未調整。鄰調整部分，調整前果毅里共 19 鄰，調整後果毅里共 10 鄰，於 107 年 01 月 29 日實施。

果毅里北邊與大農里接壤、東邊與旭山里接壤，南邊與六甲區甲東里、王爺里接壤，西邊與神農里接壤。

果毅里與神農里原屬「果毅後堡」，係明鄭「果毅後鎮」屯田之地，故名。「果毅後」因庄大人多而分成兩里，大抵以今農會東側南北向的庄路為界，路東設為「果毅里」，「果毅」之名沿「果毅後」而來。本里尚轄「南湖」一地，位於果毅後東南邊嘉南大圳圳東，以此地多湖埤，又位在果毅後東南方向，稱「南湖」。里內宗教有果毅後天后宮，主祀天上聖母，創建於清初，今貌為民國 85 年所建；果毅天主教堂，為正統天主教傳教所，民國 43 年創建，至民國 57 年重建成今日建築，為本區歷史最久之教堂。本里有果毅國民小學、果毅里活動中心。本里名勝有南元休閒農場，及古蹟「陳永華將軍古墓」。

果毅里照片集錦



果毅後天后宮



果毅後天主堂



果毅國民小學



果毅社區



果毅社區



陳永華將軍古墓

旭山里 (Syushan Village)

依據 106 年 03 月人口統計資料，旭山里共 648 戶，門牌數共 582 個，屬於交通便利人口分散地區，符合「臺南市里鄰編組及調整辦法」規範，里無須調整。鄰調整部分，調整前旭山里共 21 鄰，調整後旭山里共 11 鄰，於 107 年 01 月 29 日實施。

旭山里北邊、東邊與東山區南溪里、水雲里、嶺南里接壤，南邊與六甲區大丘里、王爺里接壤，西邊與大農里、果毅里接壤。

旭山里為柳營區最東之地，是旭日東昇之處，乃命名為「旭山里」。里內庄頭零散複雜，如「山仔腳」、「新吉庄」、「山豬陷」、「匏仔園」、「桶頭腳」、「麻埔」、「尖山」等部落。其中「山仔腳」係因居民於丘陵淺山西麓聚庄，故名；「新吉庄」係居民因造設尖山埤水庫而遷庄後新結聚之庄，為「新結庄」，以「吉」代「結」以取其吉利；「山豬陷」在「尖山埤」之東，早年此地多山豬出沒，山區住民因在此設陷阱抓山豬而得名；「匏仔園」在「山豬陷」南邊山內，原為山區住民種植「匏仔」的田園之地，故名；「桶頭腳」在「匏仔園」東南邊，此地庄東山頭平突狀如木桶，故稱「桶頭殼」，在「桶頭殼」山腳聚庄，即稱「桶頭腳」；「麻埔」在今「柳營區第三公墓」東側，大抵是「第二號觀音埤」、「第三號觀音埤」和「第四號觀音埤」交接處，原為未墾的荒埔，後有人在此種植「麻仔」，乃稱「麻埔」；「尖山」因在「尖山」山腰集結成庄，故名。里內寺廟有「佛山觀音巖」，主祀觀音佛祖；「義善堂」，主祀義善姑；「新興宮」，主祀李府千歲和開天炎帝；「代天宮」主祀李府千歲。里內有新山國民小學、旭山里新吉庄活動中心、旭山里山仔腳活動中心。本里建有尖山埤水庫，為台糖公司新營總廠所管理之水庫，後開發為風景區，近年更名為尖山埤江南渡假村。

旭山里照片集錦



義善堂



新興宮



代天宮



佛山觀音巖



新山國民小學



尖山埤水庫風景區

五·附錄

第二屆里長名冊

區別	里別	里長姓名	區別	里別	里長姓名
柳營區	士林里	蔡金生	柳營區	重溪里	胡永山
柳營區	光福里	黃啟峰	柳營區	篤農里	陳猷堂
柳營區	中埕里	王天河	柳營區	大農里	吳銀來
柳營區	東昇里	吳小麗	柳營區	神農里	張輝明
柳營區	八翁里	林靜芳	柳營區	果毅里	張順士
柳營區	人和里	施明朝	柳營區	旭山里	張胡嬌
柳營區	太康里	林國明			

註：以上資料為里鄰整編期間在任之第二屆里長（未含辭職、去職或停職者）

協助名錄

柳營區

特別感謝／所有給予本區里鄰整編指導及關心的議員、里長、鄰長、地方賢達與
市民朋友

策劃召集／李宗翰

執行團隊／臺南市柳營區公所、臺南市新營戶政事務所（柳營辦公處）

執行編輯／陳啟榮、廖俊一、閻佩貞、楊明忠

編審人員／王君偉、鄭麗華、楊惠民、劉忠正、胡子夫、謝沂秦

照片提供／區公所（含里辦公處）

參考資料／前柳營鄉公所出版之「柳營鄉志」、黃文博（1998）所撰之「南瀛地
名誌·新營區卷」（臺南縣：臺南縣立文化中心）等撰寫而成。

※參考資料引用如有不盡周延之處，望各方賢達不吝指正。