

臺南市里鄰編組及調整

後壁區

5



後壁區

後壁里 | 侯伯里 | 嘉苓里 | 土溝里 | 竹新里 | 新東里 | 頂安里 | 長安里 |
福安里 | 菁寮里 | 新嘉里 | 長短樹里 | 上茄苳里 | 菁豐里 |

目錄

一 · 區簡介

• P5-1

二 · 里鄰編組及調整大事紀

• P5-3

三 · 里鄰編組及調整情形一覽表


• P5-6

四 · 里鄰編組概況

• P5-7

五 · 附錄

• P5-40

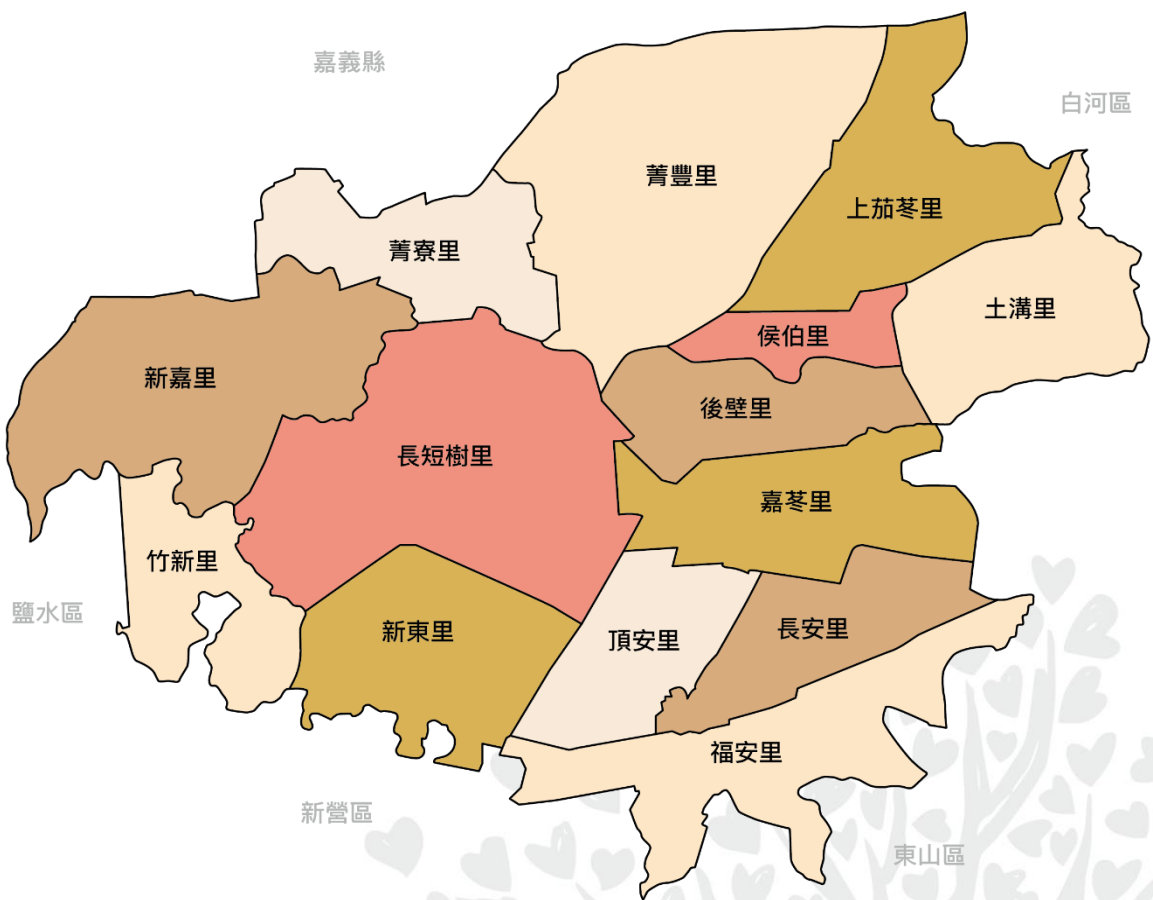


一．區簡介

後壁區位於臺南市最北端，北隔八掌溪與嘉義縣為界，西鄰鹽水區，東接白河區，南鄰新營區，面積約 72.2189 平方公里。原轄下共 21 里、268 鄰，於 106 年 04 月依據「臺南市里鄰編組及調整辦法」規定，進行里鄰編組之檢討。106 年 11 月 10 日經臺南市政府核定及公告，全區 21 里調整為 14 里、268 鄰調整為 142 鄰，並於 107 年 01 月 29 日及 04 月 30 日分兩階段實施。

後壁區里整編之命名，係由區公所與地方研議後訂定。嘉田里、嘉民里進行整編，清代末期同屬上茄苳庄，兩里生活型態及交通路網相近，有歷史淵源存在，以上茄苳里為新里名。菁豐里、崁頂里進行整編，另與墨林里進行里界調整，該兩里因清代末期同屬崩埤庄，生活圈相近，以戶數較多的菁豐里為新里名，以期望「菁寮農作豐收」之寓意，並將異體字「豐」改為「豐」，為「菁豐里」。菁寮里、墨林里（部分）、後廊里進行整編，清代末期同屬菁寮庄，戰後才設為三里，以「菁寮里」為新里名。頂長里、平安里、仕安里進行整編，清代末期同屬長短樹庄，光復後設為三里，以「長短樹里」為新里名。長安里與烏樹里（部分）進行整編，因地理位置相近，並考量幅員及街廓完整性，以市道 172 為界，納入 172 市道以北的蘭花科技園區腹地（烏樹里第 13 鄰），整編納入長安里。福安里與烏樹里（部分）進行整編，以市道 172 為界，以南為烏樹里 1 至 12 鄰，整編為福安里。

一·區簡介 各里簡圖



二·里鄰編組及調整大事紀

單位	日期	摘要
區公所	106年04月10日	參加臺南市政府民政局召開「106年度區里鄰調整規劃第一次研商會議」
區公所	106年05月02日	參加臺南市政府民政局召開「106年度區里鄰調整規劃說明會議」
區公所	106年05月04日	參加臺南市政府民政局召開「106年度區里鄰調整規劃第二次研商會議」
區公所	106年05月12日	該日起區公所與各里討論並聽取地方相關建議研擬里鄰調整方案規劃
區公所	106年05月15日	參加臺南市政府民政局召開「里鄰編組及調整製圖教育訓練」
各里	106年05月18日	後壁區公所召開「106年度後壁區里鄰調整規劃說明會」
頂安里 長安里 福安里 烏樹里	106年05月23日	後壁區公所召開「安溪寮地區（頂安、長安、福安里）及烏樹里整併規劃調整協商會議」
區公所	106年05月24日	參加臺南市政府民政局召開「里鄰編組及調整製圖教育訓練」
區公所	106年05月25日	參加臺南市政府民政局召開「里鄰編組及調整製圖教育訓練」
區公所	106年06月06日	參加臺南市政府民政局召開「106年度區里鄰調整規劃第三次研商會議」
區公所	106年07月06日	參加臺南市政府民政局召開「106年度區里鄰調整規劃第四次研商會議」
區公所	106年07月13日	參加臺南市政府民政局召開「本市37區里鄰整編各區調整方案報告」

二·里鄰編組及調整大事紀

單位	日期	摘要
區公所	106年08月07日	參加臺南市政府民政局召開「里鄰整編個案協調會議」
區公所	106年08月22日	參加臺南市政府民政局召開「106年度區里鄰調整規劃第五次研商會議」
菁寮里 墨林里 烏樹里 等共13里	106年09月18日	後壁區公所召開「後壁區各里整編後「里名」調整協調會」
區公所	106年10月05日	參加臺南市政府民政局召開「106年度區里鄰整編分階段生效日會議」
區公所	106年10月17日	參加臺南市政府民政局向臺南市議會簡報「臺南市里鄰編組及調整報告」
市政府	106年11月10日	里鄰編組及調整案公告
區公所	106年11月20日	參加臺南市政府民政局召開「研商『里長團體傷害保險辦理方式暨里鄰整編後續作業』會議」
區公所	106年11月21日	該日起至106年11月30日各區逐戶發放市民須知
區公所	107年01月24日	參加臺南市政府民政局召開「里鄰整編公告實施後辦理身分註記研商會議」
市政府	107年01月29日	里鄰編組及調整案第一階段實施
區公所 戶政事務所	107年01月29日	該日起標註身分證及戶口名簿
區公所	107年04月19日	參加臺南市政府民政局召開「里名稱變更作業研商會議」

二·里鄰編組及調整大事紀

單位	日期	摘要
市政府	107年04月30日	里鄰編組及調整案第二階段實施
區公所 戶政事務所	107年04月30日	該日起標註身分證及戶口名簿



三·里鄰編組及調整情形一覽表

調整後里別	調整前里別	實施日期	頁碼
後壁里	後壁里	107年04月30日	5-7
侯伯里	侯伯里	107年04月30日	5-9
嘉苓里	嘉苓里	107年04月30日	5-11
土溝里	土溝里	107年01月29日	5-13
竹新里	竹新里	107年01月29日	5-15
新東里	新東里	107年01月29日	5-17
頂安里	頂安里	107年01月29日	5-19
長安里	長安里、烏樹里（部分）	107年04月30日	5-21
福安里	福安里、烏樹里（部分）	107年04月30日	5-24
菁寮里	菁寮里、墨林里（部分）、後廊里	107年04月30日	5-26
新嘉里	新嘉里	107年01月29日	5-29
長短樹里	平安里、頂長里、仕安里	107年04月30日	5-31
上茄苳里	嘉田里、嘉民里	107年04月30日	5-34
菁豐里	菁豐里、崁頂里；另與墨林里進行里界調整	107年04月30日	5-37

四·區里鄰編組概況

後壁里 (Houbi Village)

依據 106 年 03 月人口統計資料，後壁里（部分）共 680 戶，門牌數共 769 個，屬於交通便利人口分散地區，符合「臺南市里鄰編組及調整辦法」規範，里無須調整。鄰調整部分，原門牌 774 個，進行釐整錯編門牌，移撥門牌 12 鄰 332 之 10 號（0 戶）併入侯伯里 1 鄰；移撥門牌 12 鄰 426、427、428 號（0 戶）併入嘉苓里 1 鄰；12 鄰 600 號（0 戶）併入嘉苓里 9 鄰。調整前後壁里共 12 鄰，調整後後壁里共 9 鄰，於 107 年 04 月 30 日實施。

後壁里北鄰侯伯里，東鄰土溝里，西鄰菁豐里、長短樹里，南鄰嘉苓里。

後壁里是後壁區的行政中心，在「台一線省道」後壁段兩側，縣市合併改制前的後壁村內分有：1. 「車頭村」（後壁車頭）-係今日後壁火車站一帶，亦稱「後壁車頭」日治時期臺鐵在此興建火車站而得名，區公所亦設於此，穀倉造型的建築頗具特色。2. 「大厝內」（黃氏大厝）係總統府國策顧問黃崑虎父親黃冬及其兄弟所合建的大厝（後壁黃家古厝）於 2008 年 4 月 9 日公告為古蹟，為臺灣少數保持完整的閩南式四合院。3. 「十落仔」係後壁國民小學西邊荒埔，為方便墾民開墾興建十落房舍供給住宿而得名。4. 「六落仔」位於「十落仔」西邊，現今電力公司和「三清府」一帶。5. 「寮仔口」在後壁國民小學東邊的電信局一帶，昔為進入「侯伯寮」的入口而得名，此地原為荒埔，後被墾民築寮種菜，故亦稱「菜寮仔」等地名。

光復後後壁鄉設村，因位在後壁鄉行政中心故直接命名為「後壁村」，99 年 12 月 25 日縣市合併升格為直轄市後更名為「後壁里」。里內有本區公所、圖書館、後壁分駐所、消防分隊、戶政事務所、衛生所、農會、後壁水利工作站、臺電後壁服務所、後壁國民小學及後壁侯伯社區聯合活動中心等。後壁火車站、黃家古厝、三清堂、九天宮、臺灣基督長老教會等皆具有歷史文化特色價值性。

後壁里照片集錦



後壁區公所



後壁火車站



黃家古厝「大厝內」



三清堂



九天宮



臺灣基督長老教會

侯伯里 (Houbo Village)

依據 106 年 03 月人口統計資料，侯伯里原共 529 戶，門牌數共 522 個，進行釐整錯編門牌，納編門牌後壁里 12 鄰 332-10 號 (0 戶)，故調整後侯伯里總戶籍為 529 戶，門牌數 523 個。屬於交通便利人口分散地區，戶數過少，未符合「臺南市里鄰編組及調整辦法」規範，惟因緊鄰本區行政中心，生活聚落鄰靠 台一線，里內大路墘部落與人口聚集處較遠，交通較為不便，倘與鄰近里 (後壁) 整併，戶數已達 1,200 餘戶，顯與本區各里規劃戶數失衡；另轄區人口聚集地區建築用地佔大部分，有興建建物增加戶數之可能，故未予調整。鄰調整部分，調整前侯伯里共 18 鄰，調整後侯伯里共 8 鄰，於 107 年 04 月 30 日實施。

侯伯里北鄰上茄苳里，東鄰土溝里，西鄰菁豐里，南鄰後壁里。臺鐵縱貫鐵路與台一線 (省道) 貫穿侯伯里西側與本里尾厝部落相隔。

侯伯里位在後壁里北邊，兩里以「後壁大排」為界，舊稱「侯伯寮」(日治以後一般稱「後壁寮」)。里內有「尾厝」和「大路墘」等庄，而「侯伯寮」庄內分「隙仔口」、「土礮間內」、「內甲」、「內甲埔」、「灣裡」、「大宅內」和「過溝」等角頭。

侯伯里係光復後後壁鄉設村，「侯伯寮」(後壁寮)和「大路墘」設為一村，以人口較多的「侯伯寮」為村名，縣市合併升格為直轄市後更名為「侯伯里」。侯伯里內有三恩府、三公府和太子壇三大宗教信仰廟宇，具有歷史文化特色價值性，另有得獎無數的社區綠美化營造成果「蔬菜公園」、「庄腳所在」及「侯伯ㄟ穀香園地」。

侯伯里照片集錦



三恩府



三公府



太子壇



蔬菜公園



庄腳所在



侯伯穀香園地

嘉苓里 (Jiadong Village)

依據 106 年 03 月人口統計資料，嘉苓里共 511 戶，門牌數共 491 個，屬於交通便利人口分散地區，戶數過少，未符合「臺南市里鄰編組及調整辦法」規範。惟該里幅員廣闊，聚落分散，且轄區人口聚集地區建築用地佔大部份且緊鄰後壁工業區，有興建建物，增加戶數之可能，故里未予調整。鄰調整部分，調整前嘉苓里共 14 鄰，調整後嘉苓里共 9 鄰，於 107 年 04 月 30 日實施。

嘉苓里北鄰後壁里，西接長短樹里，南與頂安里、長安里相隔，東以嘉南大圳北幹線為界接鄰白河區秀祐里、大竹里。

里內廟宇林立，成為里內特殊景觀，主要廟宇有泰安宮、旌忠廟、福德宮、天妃宮、三姓公、大眾爺公等，其中以泰安宮規模最大旌忠廟次之。廟宇與社區活動中心亦是居民最常利用進行休憩活動的公共場所，而本里民俗文化與表演活動的根基與傳承非常深厚，是社區的重要特色，其中在本社區已傳承百餘年的義和堂、義德堂獅陣，是前輩廖炭先生的傳承，目前臺南市後壁區舞獅陣分紅黃青綠，都傳承自廖炭先生，可說是舞獅陣的始祖。宗教慶典活動及民俗表演藝術一直以來即為嘉苓里之著名特色。

嘉苓里照片集錦



後壁高中




旌忠廟



後壁國民中學



泰安宮



本協朝天宮



嘉苓社區活動中心

土溝里 (Tugou Village)

依據 106 年 03 月人口統計資料，土溝里共 518 戶，門牌數共 457 個，屬於交通便利人口分散地區，戶數過少，未符合「臺南市里鄰編組及調整辦法」規範。惟本里幅員廣闊，計有 6 個部落：潔仔、頂土溝、下土溝、無竹圍厝、過埤、竹子腳等部落住戶，考量服務能量，里未予調整。鄰調整部分，調整前土溝里共 14 鄰，調整後土溝里共 8 鄰，於 107 年 01 月 29 日實施。

土溝里西至嘉南大圳北幹線與侯伯里、後壁里為鄰，北至將軍埤與上茄苳里、白河區廣蓮里為鄰，東至林初埤與白河區詔豐里為鄰，南以頭前溪排水線為界與白河區大竹里接壤。

土溝里因庄內有一土堤大溝貫穿，為河流改道後殘留的舊河道，成為平原上排水的圳溝，故以土溝為名。居民大多以水稻種植為業，近年開始部分輪作洋香瓜、番茄等蔬果。土溝里居民主要信仰以佛、道教為主，里內廟宇林立，成為村內特殊景觀，主要廟宇有天三宮、代天府、聖玄宮、慧禪宮等，其中以天三宮規模最大，這些廟宇亦是居民最常進行休憩活動的公共場地。土溝農村文化營造協會於 2002 年成立，在其號召下分別找出有意願的居民，配合公部門的計畫，利用土地同意書的契約方式，創出數個口袋公園及裝置藝術。另外，在空間的選擇上，亦利用閒置空間改造，將原有的豬舍改造成為學堂及文化空間，清除堆置雜物的倉庫，使用在地素材與工法，融入當地文化精神，透過藝術創作的表現，營造「村是美術館，美術館是村」的意象。里內成立社區發展協會，於土溝里活動中心運作，並有環保義工、社區照顧關懷據點等。

土溝里照片集錦



水牛公園



鄉情客廳



土溝農村美術館



天三宮



裝置藝術



土溝里活動中心

竹新里 (Jhusin Village)

依據 106 年 03 月人口統計資料，竹新里共 621 戶，門牌數共 467 個，屬於交通便利人口分散地區，符合「臺南市里鄰編組及調整辦法」規範，里無須調整。鄰調整部分，調整前竹新里共 16 鄰，調整後竹新里共 10 鄰，於 107 年 01 月 29 日實施。

竹新里北以長短樹里、新嘉里為鄰，南與新營區護鎮里接壤，東鄰新東里，西鄰鹽水區洪水里。

竹新里位於後壁區的西南邊，清代屬「下茄苳北堡」轄域，由「竹圍後」和「新厝」等兩庄所合組而成，竹圍後係最大庄頭，清代土匪橫行，此地墾民為求自保，多種植刺竹為籬防盜，庄域如被竹林所圍，故名之。里名的由來，係因結合「竹圍後」和「新厝」兩庄為一里，各取「竹圍後」和「新厝」之首字為里名。本里特產為洋香瓜，果實大顆、果肉香濃厚實、口感細緻多汁且甜度極高。主要廟宇有昭安宮、太安宮、和安宮，公共設施為竹新中山堂、新厝社區活動中心，國道一號「新營休息站」位於里內東邊，有小路相通可至，里內成立社區發展協會，於竹新中山堂運作良好，並有環保義工、社區照顧關懷據點等。

竹新里照片集錦



竹新中山堂



昭安宮



太安宮



和安宮



新厝社區活動中心



綠美化公園

新東里 (Sindong Village)

依據 106 年 03 月人口統計資料，新東里共 728 戶，門牌數共 734 個，屬於交通便利人口分散地區，符合「臺南市里鄰編組及調整辦法」規範，里無須調整。鄰調整部分，調整前新東里共 14 鄰，調整後新東里共 9 鄰，於 107 年 01 月 29 日實施。

新東里北以長短樹里為鄰，南與新營區埤寮里、土庫里接壤，東以頂安里、福安里為鄰，西則與竹新里為鄰。

新東里位於後壁區的西南邊，清代屬「下茄苳北堡」轄域，早年貫穿此地的大溝(「今下茄苳大排」)到此形成一處新港口，庄頭因位處東側，故名「新港東」，之後並沿「新港東」庄稱而命名為「新東里」。里內近年推動綠美化，下茄苳大排沿岸土地和緊鄰大排閒置空地，所有權人多為水利會和國有財產局，並請公所協助撥用國有土地，經會勘、鑑界、排除佔用，第一處綠美化工程座落在下茄苳大排新東抽水站旁，因克服層層關卡，達成多年心願，取名為「心園」。

複製心園經驗後，里內接續完成「美園」、「善園」，下茄苳大排沿線綠美化園地由點、線、面串連而成，整個新東里儼然成為一座大公園。主要廟宇有重興宮、龍震宮、寒山寺等，公共設施為新東社區活動中心，並成立社區發展協會，有環保義工社區照顧關懷據點等運作完善。

新東里照片集錦



重興宮



綠美化公園



龍震宮



新東社區活動中心



寒山寺



新港東教會

頂安里 (Dingan Village)

依據 106 年 03 月人口統計資料，頂安里共 523 戶，門牌數共 584 個，屬於交通便利人口分散地區，戶數過少，未符合「臺南市里鄰編組及調整辦法」規範，惟里內尚有新建安，迄至 106 年 3 月仍有預售屋待售，建商已事先申請門牌，多未設戶，因該社區臨近新營生活圈，俟後戶數仍有增加趨勢至 80 戶，頂安里未來總體戶數可逾 600 戶，故未予調整。鄰調整部分，調整前頂安里為 10 鄰，調整後共 7 鄰，於 107 年 01 月 29 日實施。

頂安里位於後壁區的東南邊，範圍北接嘉苓里、東鄰長安里、南接福安里、西鄰新東里為界。

頂安里在後壁區東南隅，係安溪寮三里之一，俗稱「頂寮」，日治時期「安溪寮第一保」及「安溪寮第三保」之「銀店」屬之，里內另有「米粉間」、「獅仔墓」、「頂埤」、「二江橋」、「磚仔窯」和「竹腳尾」等舊名。光復後沿「頂寮庄」而命名為「頂安里」。

頂安里位於嘉南平原，地勢平坦，為集里聚落，農田主要分布在聚落內、外圍及八掌溪沿岸。八掌溪流域的氣候相當適合作物發展，下游又有廣大的平原有利於耕種，稻作已平穩為一年二期耕作，另因應精緻農業發展，本里里民引進泰國芭樂品種，並改良為「牛奶芭樂」，此二種農業類型為社區居民主要經濟來源。本里住民多來自泉州府安溪縣，故名，其中以林為大姓。而庄內有「玄天上帝公廟」，位於里內三叉路口，座南朝北，是里民主要休憩的場所，而每年農曆三月初三「上帝公生」為廟慶日，是頂安里最熱鬧的日子。而里內「安溪寮天主堂」，聖堂內是望彌撒和祈禱的場所，其「中國風」十足的聖堂，其建築特色別樹一格。里內成立社區發展協會，於頂安社區活動中心運作，協會裡有環保義工隊、巡守隊、媽媽教室、歌唱會、環保義工隊、老人會、獅陣會及社區照顧關懷據點。

頂安里照片集錦



入庄「龍柏大道」



頂安社區活動中心



天主教聖家堂



北極殿



主要農產經濟作物「水稻」



主要農產經濟作物「芭樂」

長安里 (Changan Village)

依據 106 年 03 月人口統計資料，長安里共 507 戶，門牌數共 493 個；烏樹里共 314 戶，門牌數共 449 個；福安里共 502 戶，門牌數 502 個，屬於交通便利人口分散地區，因戶數過少，未符合「臺南市里鄰編組及調整辦法」規範而進行調整，因地理位置與原烏樹里第 13 鄰鄰近，考量幅員及街廓完整性，以市道 172 為界，納入 172 市道以北的蘭花科技園區腹地（烏樹里第 13 鄰），進行整編以符合規定。長安里納編原烏樹里第 13 鄰，計 34 戶，門牌數 137 個；又原福安里 1 鄰 1 號及 5 號，計 2 戶，門牌數 2 個，位處原長安里里界範圍內，故進行整編。鄰調整部分，調整前長安里為 13 鄰、烏樹里（部分）共 1 鄰、福安里（部分）共 1 鄰，調整後長安里共 8 鄰，於 107 年 04 月 30 日實施。

長安里位於臺南市後壁區的東南側，長安里區域範圍北接嘉苓里、東鄰白河區秀祐里、南鄰福安里、西鄰頂安里為界。

長安里由長安里、烏樹里第 13 鄰整編而成。

原長安里俗稱「中寮」，是「安溪寮三里」之一，日據時期屬安溪寮第二保和安溪寮第三保大部份；因係「安溪寮的中寮」（中安），取閩南語諧音而命名為「長安」，兼有「長壽平安」之意。長安里大多祖籍為福建省泉州府安溪縣移民，主要廟宇有福安寺、樹公廟、萬聖公廟；其中以福安寺規模最大，內供奉有清水祖師、蕉顯龍廣王、岳府元帥、福德正神、太子爺等，每年農曆正月初六為清水祖師聖誕千秋，由安溪寮三里（長安、福安、頂安）信徒及居民，共同進行繞境巡莊慶祝儀式。里內公共設施為長安社區活動中心、後壁區老人文康中心，文化景觀亦有金紫戲院、北白川宮能久親王的「御所」遺跡、先民的 33 口古井、百年安溪國民小學禮堂及辦公室、芙蓉埤等。

長安里 (Changan Village)

原烏樹里第 13 鄰係坐落於 172 市道以北的蘭花科技園區，蘭花園區整合台灣蘭花產業產銷管道及整合性蘭花產銷平台，自 2005 年起，至今每年定期舉辦「臺灣國際蘭展」，結合精緻農業、生物科技、文創、觀光，發展成為多元特色產業。




長安里照片集錦



長安里信仰中心「福安寺」



芙蓉埤



台灣蘭花生物科技園區



金紫戲院



長安社區活動中心



後壁區老人文康中心

福安里 (Fuan Village)

依據 106 年 03 月人口統計資料，福安里（部分）共 515 戶，門牌數共 500 個；烏樹里共 314 戶，門牌共 449 個。福安里、烏樹里皆屬交通便利人口分散地區，戶數過少，未符合「臺南市里鄰編組及調整辦法」規範，進行調整。為使福安里街廓完整，區里轄區明顯，將烏樹里（部分）共 280 戶，門牌數共 313 個，調整入福安里，福安里與烏樹里第 1 鄰~12 鄰進行整編，二里生活型態及地理位置相近，整編為福安里。鄰調整部分，調整前福安里共 15 鄰、烏樹里（部分）共 12 鄰，調整後福安里共 13 鄰，於 107 年 04 月 30 日實施。

福安里北以長安里、頂安里為鄰，南與東山區三榮里、聖賢里為鄰，東與白河區秀祐里為鄰，西與新營區土庫里為鄰。

福安里由福安里、烏樹里（1-12 鄰）整編而成。

原福安里俗稱「下寮」，是「安溪寮三里」之一，「福安」里名，一來是庄廟「福安寺」廟稱，一來因主祀福德正神的「土地公廟」在此。村內另有「蔗埕」、「聖公仔巷」、「瓊仔腳」、「尾厝角」、「瓦窯」、「草埤仔」和、「南勢園」等舊地名。

原烏樹里在「安溪寮」的東邊，早年係竹林叢生之地，遠望烏黑茂盛，故名之。多陳、黃、詹等姓，係「安溪縣清溪社」之移民，日治時期「烏樹林糖廠」開設，現今延續由台糖公司經營為五分車火車搭乘、劇場、露營區。里內公共設施為烏樹里活動中心，學校為樹人國民小學，廟宇為烏樹代天府，祭祀五府千歲，為里內的信仰中心。

福安里照片集錦



烏樹代天府



烏樹里活動中心



樹人國民小學



烏樹林糖廠



福安社區活動中心



福安土地公廟

菁寮里 (Jingliao Village)

依據 106 年 03 月人口統計資料，菁寮里共 184 戶，門牌數共 174 個；墨林里共 304 戶，門牌共 284 個；後廊里共 166 戶，門牌共 156 個。菁寮里、墨林里、後廊里皆屬交通便利人口分散地區，戶數過少，未符合「臺南市里鄰編組及調整辦法」規範，進行調整。三里生活型態及地理位置相近，整編為菁寮里。為使菁寮里街廓完整將墨林里（部分）共 296 戶，門牌共 280 個，調整入菁寮里。惟墨林里原 10 鄰 8 戶（菁寮 285 號之 2、293 號之 10、293 號之 15、293 號之 18、293 號之 19、293 號之 20）因鄰近菁豐里故移撥至菁豐里（整編後為菁豐里）。鄰調整部分，調整前菁寮里共 12 鄰、墨林里共 13 鄰、後廊里共 8 鄰，調整後菁寮里共 12 鄰，於 107 年 04 月 30 日實施。

菁寮里北以嘉義縣鹿草鄉為界，東邊與菁豐里相鄰，西接新嘉里，南以長短樹里為界。

菁寮里由菁寮里、墨林里及後廊里整編而成，該三里為本區無米樂觀光景點，且生活圈及生活型態相近，三里整編後，可以整合個別資源，吸引觀光人潮、進而帶動地方發展。

原菁寮里日治時期，菁寮派出所所轄有七保（即七個里），而菁寮里為「菁寮第二保」，而菁寮里之「菁寮」二字命名由來則是以前這一帶的人民，於此栽種一種可提煉布匹染料的「染布菁（青）仔」（荳菁），故庄內名稱為菁仔寮即為菁寮。里內大多是傳統建築，平房古厝、三合院，廟宇德馨宮則是當地人的信仰中心，香火鼎盛。無米樂旅遊服務中心設於該里，通常遊客來到無米樂，都會先來觀賞旅遊簡介影片；里內的黃家古厝，獨特的巴洛克式建築風格是旅客必遊之地；菁寮基督教長老教會、充滿古色古香的菁寮老街、荷蘭井也值得用心去觀賞；老街上的和興冰菓部冰店，開設已經超過 70 年，許多遊客夏天前來品嚐，順便

菁寮里 (Jingliao Village)

消消暑氣；而無米樂紀錄片中的主角之一崑濱伯，也是該里里民，許多遊客都會特地來合照。該里內有成立社區發展協會，也有環保義工隊於假日不辭辛勞的打掃里內環境。

原墨林里日治時期，菁寮派出所所轄有七保（即七個里），而墨林里為「菁寮第一保」，而墨林里之「墨林」二字命名由來，則是當時菁寮一二保協議抽籤，因菁寮已為菁寮二保抽中沿用，而當時一保保正阮謙先生希望以後此地多出飽學之士，而以「墨客林立」之涵義命名為墨林村。里內大多是傳統建築，平房古厝、三合院，廟宇德馨宮則是當地人的信仰中心，香火鼎盛。里內的菁寮天主聖十字教堂是由曾獲得普立茲克建築獎的哥特佛伊德·波姆所設計，是遊客必遊之地；充滿古早味的菁寮老街、阮氏古厝也可看到許多遊客在此拍照；前臺灣省糧食局長李連春故居也在此里；墨林文物館擺設許多藍染作品，也開放團體或遊客前來體驗傳統的藍染 DIY；里內還有傳統的餛飩店、鐘錶行也都吸引著遊客的目光。

原後廊里為「菁寮第三保」，而後廊里之「後」，意為「後菁寮」之北邊（俗稱後），清代因庄北與庄西方設有碾蔗榨糖的草仔廊，故名之。里內大多是傳統建築，平房古厝、三合院，後廊廟宇正心堂則是當地人的信仰中心，香火鼎盛。里內有幸福花園，也是旅客必遊之地，時常可以看到當地人或遊客在那兒休憩，泡茶聊天。另外該里設置茄芷阿嬤工作坊，由社區媽媽們運用靈巧的雙手，以蔴草編織技術加上阿嬤花布，運用許多創意，開拓屬於地方產業特有商品。

菁寮里照片集錦



無米樂旅遊活動中心



黃家古厝



菁寮聖十字天主堂



菁寮老街



正心堂



二十四節氣步道


新嘉里 (Sinjia Village)

依據 106 年 03 月人口統計資料，新嘉里共 490 戶，門牌數共 368 個，屬於交通便利人口分散地區，戶數過少，未符合「臺南市里鄰編組及調整辦法」規範，惟該里距本轄行政中心最為偏遠，幅員較為廣闊，且該里緊鄰八掌溪為本區災害潛勢區域，與鄰近里間隔農地廣闊，倘若整編顯不利於行政、救災作業，故未予調整。鄰調整部分，調整前新嘉里共 22 鄰，調整後新嘉里共 8 鄰，於 107 年 01 月 29 日實施。

新嘉里北隔八掌溪與嘉義縣鹿草鄉為鄰，東鄰菁寮里、長短樹里，西與嘉義縣鹿草鄉、義竹鄉為鄰，南與長短樹里、竹新里、鹽水區洪水里接壤。

新嘉里位於後壁區的西北方，日治時期庄路路東屬「菁寮（「菁寮派出所」管內）第六保」（新東），路西屬「菁寮第七保」（新西）。光復設村，合日治時期「菁寮第六保」和「菁寮第七保」的「白沙屯」、「蘆竹潭」為一村，首任村長蕭自治召集會議，以光復後新政可多嘉惠庄民，而決議命名為「新嘉里」。主要廟宇有南清宮、隴西府、福安宮，公共設施為新嘉運動公園、新嘉里活動中心，里內並成立社區發展協會，於新嘉里活動中心運作完善，並有環保義工、社區照顧關懷據點、自主防災小組等。

新嘉里照片集錦



南清宮



隴西府



百年古厝



福安宮



新嘉國民小學



新嘉里活動中心

長短樹里 (Changduanshu Village)

依據 106 年 03 月人口統計資料，平安里共 414 戶，門牌數共 332 個；頂長里共 209 戶，門牌共 165 個；仕安里共 239 戶，門牌共 199 個。平安里、頂長里、仕安里皆屬交通便利人口分散地區，戶數過少，未符合「臺南市里鄰編組及調整辦法」規範，進行調整。三里生活型態及地理位置相近，且交通路網尚屬一致，整編為長短樹里。鄰調整部分，調整前平安里共 10 鄰、頂長里共 8 鄰、仕安里共 10 鄰，調整後長短樹里共 15 鄰，於 107 年 04 月 30 日實施。

長短樹里北鄰菁寮里、新嘉里、菁豐里，東接後壁里、嘉苓里，西鄰新嘉里、竹新里，南以新東里、頂安里為鄰。

長短樹里由平安里、頂長里、仕安里整編而成。

原平安里在頂長里的東南邊及東北邊，為「長短樹庄三村」之一，（另兩村為平安里及仕安里）里內有「藥店口」及「魚寮」兩庄。平安里「藥店口」的信仰中心為「鎮安堂」，「魚寮」庄頭的信仰中心為「靈殿宮」，皆供奉玄天上帝，為當地民眾精神寄託；於 107 年甫修復完成的「天主教平安聖若瑟教堂」亦為民眾心念多年的一處，此教堂亦是著名的「菁寮聖十字架天主堂」附屬堂區。里內除成立社區發展協會、環保義工隊、社區照顧關懷據點等公共團體服務鄉親，更有多處綠地及美化公園，提供里民休憩去處，提升里民生活品質。

原頂長里在「後菁寮」的南邊，俗稱「頂長短樹」，為「長短樹庄三村」之一，係一庄一村之地，望文生義，云係早年因庄域佈滿高矮樹群而得名，以蕭姓為大姓；里內另有「社頭」、「中角」、「厝尾」、「竹圍仔」、「六房」、「鳳尾崙」等舊地名。頂長里的信仰中心為「永安堂」，創始於清雍正年間，主祀為清水祖師，長期為里民精神寄託之所；芳榮米廠為頂長里另一特色據點，長期輔導農民生產

長短樹里 (Changduanshu Village)

優質良米，95 年旗下農友《無米樂》的黃崑濱（崑濱伯）代表後壁參加農糧署舉辦的全國稻米品質競賽，勇奪全國總冠軍、農友沈建成代表新營市勇奪全國季軍，成績亮眼。里內除成立社區發展協會、環保義工隊、社區照顧關懷據點等公共團體服務鄉親，更有多處綠地及美化公園，提供里民休憩去處，提升里民生活品質。

原仕安里俗稱「下長短樹」，該部落於光復後設為一里，為紀念此庄陳姓開基祖「陳仕安」，乃以其名「仕安」為里名，而為「仕安里」，庄東有台糖鐵路的「長短樹信號站」（調車站），是北通「菁寮線」、「長短樹線」，南接「新營糖廠」的重要管制站。里內主祀金面獅頭的「金獅館」（獅頭廟）和忠孝堂（岳王宮），而嘉南農田水利會仕安水利工作站更創設於民國 19 年，初稱「嘉南大圳水利組合下長短樹水利監視所」，掌理「長短樹」、「頂寮」、「下茄苳」、「白沙屯」、「新港東」和「竹圍後」等地段農田水利業務。



長短樹里照片集錦




平安靈殿宮



平安社區活動中心



頂長永安堂



頂長江水伯的花園暨
社區照顧關懷據點



仕安社區活動中心



忠孝堂（岳王宮）

上茄苳里 (Shangjiadong Village)

依據 106 年 03 月人口統計資料，嘉田里共 440 戶，門牌數共 427 個；嘉民里共 410 戶，門牌共 395 個。嘉田里、嘉民里皆屬交通便利人口分散地區，戶數過少，未符合「臺南市里鄰編組及調整辦法」規範，進行調整。兩里的共同學區為永安國民小學，且生活型態及交通路網尚屬一致，整編為上茄苳里。鄰調整部分，調整前嘉田里共 12 鄰、嘉民里共 12 鄰，調整後上茄苳里共 15 鄰，於 107 年 04 月 30 日實施。

上茄苳里北至八掌溪與嘉義縣水上鄉靖和村、溪州村、三鎮村為鄰，東邊與白河區廣蓮里相鄰，西以菁豐里為界，南以土溝里、侯伯里為鄰。

上茄苳里由嘉田里、嘉民里整編而成。

原嘉田里日治時期為「上茄苳第一保」，「嘉田」即「佳田」，「嘉」字取自庄稱「上茄苳」之「茄」字而來，有期盼耕田、農稼年年皆佳的意義。里內居民大都以種植水稻維為業，生性純樸。嘉田里的角頭廟為顯濟宮，主祀保生大帝，所謂「渡海靠媽祖婆，安居靠大道公」，早期先祖渡海至上茄苳移墾，面對一塊未知的土地及墾荒過程中所遇到的挫折與憂慮，原鄉信仰乃成了最重要的心靈寄託，並作為團結整合的表徵，進而逐漸成為當地的信仰中心。里內東郊有知名的小南海風景區，小南海由上茄苳埤及將軍埤構成，又名永安水庫，位於白河和後壁之間，是保存完整且低密度開發的灌溉埤塘，埤岸環境林木蔭鬱，湖面波光粼粼，頗有寧靜秀麗之美。而轄內的永安國民小學不僅是全國第一個零碳校園，更是碳中和計畫的模範，成為全市學校推動零碳校園的領頭羊。另外，日光石頭博物館，館內收藏了許多恐龍化石、冰河時期的生物化石，以及難得一見的礦石，範圍除了臺灣以外還遍及全世界 123 個國家，是臺南最神秘的隱藏版博物館。里內成立社區發展協會，於嘉田嘉民里聯合活動中心的日常運作裡，有環保義工、社區巡

上茄苳里 (Shangjiadong Village)

守隊、並有社區照顧關懷據點。

原嘉民里在日治時期原屬「上茄苳第二保」，光復後設為「嘉民村」，「嘉」由「茄」而來，「嘉民」而取其「嘉惠人民」之意。光復後時村裡有不少人種植鹽草，加以後壁區是米倉，因而稻草可用來製作榻榻米蓆底，鹽草則為編織榻榻米表面的草蓆。全盛時期，上茄苳有兩家專門生產蓆底的工廠，還可外銷日本等國，是上茄苳的傳統產業，亦是社區文化特色。



上茄苳里照片集錦



顯濟宮



小南海風景區



永安國民小學



里內入口 (南 87 線)



上茄苳榻榻米



嘉田嘉民里聯合活動中心

菁豐里 (Jingfeng Village)

依據 106 年 03 月人口統計資料，菁豐里共 360 戶，門牌數共 353 個；崁頂里共 215 戶，門牌共 182 個；墨林里共 304 戶，門牌共 284 個；嘉民里共 410 戶，門牌數共 395 個。菁豐里、崁頂里、墨林里、嘉民里皆屬交通便利人口分散地區，戶數過少，未符合「臺南市里鄰編組及調整辦法」規範，進行調整。菁豐里、崁頂里兩里生活型態及地理位置相近，整編為菁豐里。另墨林里（部分）共 8 戶及 6 個門牌、嘉民里（部分）共 1 戶及 4 個門牌進行整編；鄰調整部分，調整前菁豐里共 12 鄰、崁頂里共 10 鄰、墨林里（部分）共 1 鄰（部分）、嘉民里（部分）共原始 1 鄰（部分），調整後菁豐里共 11 鄰，於 107 年 04 月 30 日實施。

菁豐里北至八掌溪以嘉義縣鹿草鄉三角村、後堀村、下麻村及水上鄉南和村、靖和村為鄰，東邊與上茄苳里、侯伯里相鄰，西接菁寮里，南以長短樹里、後壁里為界。

菁豐里由菁豐里、崁頂里、嘉民里整編而成，另與墨林里進行里界調整，該兩里因清代末期同屬崩埤庄，生活圈相近，以戶數較多的菁豐里為新里名，以期望「菁寮農作豐收」之寓意，並將異體字「豐」改為「豐」，為「菁豐里」。

原菁豐里於日治時期為「菁寮派出所」管內的第五保，因菁寮兩字已被後菁寮的菁寮村所取用，乃以期望菁寮豐收之意而命名，而南 82 線道路在里內東終點，全長約 8 公里。

原崁頂里在日治時期屬於菁寮派出所管內的第四保，東北邊有台糖公司所屬的菁寮農場，昔因為處八掌溪南畔高地，「崁」就是高低兩平坦面接近垂直的移轉面，即溪畔高地之意，現狀為民國 8 年八掌溪河床變動後所形成。流傳 160 餘

菁豐里 (Jingfeng Village)

年的射火馬祭典，係起自先民百餘年前的一場械鬥，造成冤魂積怨難消，村內祭祀的勸善堂池王爺出面化解，與孤魂野鬼相約「池王有吃，冤魂亦有吃」，自此每年農曆06月17日準備供品至莊頭東邊，望著原械鬥之地八掌溪舊河道沼澤地，祭祀當年械鬥亡靈舉行放火馬祭典以慰冤魂，為聞名全國的射火馬民俗活動。



菁豐里照片集錦



菁豐里活動中心



許家古厝



菁豐仰安堂



無菸公園



崁頂射火馬



崁頂勸善堂


五·後壁區附錄

第二屆里長名冊

區別	里別	里長姓名	區別	里別	里長姓名
後壁區	後壁里	陳志成	後壁區	頂安里	林丁和
後壁區	侯伯里	廖義順	後壁區	長安里	黃秀梅
後壁區	嘉苓里	林虔彪	後壁區	福安里	區公所派代
後壁區	土溝里	林木己	後壁區	烏樹里	詹國鐘
後壁區	嘉田里	林順福	後壁區	後廊里	黃正雄
後壁區	嘉民里	賴榮荃	後壁區	墨林里	殷獻政
後壁區	菁豐里	楊玉年	後壁區	菁寮里	楊端立
後壁區	崁頂里	黃啓明	後壁區	新嘉里	張細雲
後壁區	仕安里	廖育諒	後壁區	頂長里	蕭國瑞
後壁區	竹新里	王虎雄	後壁區	平安里	廖春旗
後壁區	新東里	吳慶男			

註：以上資料為里鄰整編期間在任之第二屆里長（未含辭職、去職或停職者）

五·附錄

<p>後壁區</p>	<p>後壁區公所於 106 年 5 月 18 日召開「106 年度後壁區里鄰調整規劃說明會」</p>
<p>內容</p>	<p>106 年 5 月 18 日召開 106 年度後壁區里鄰調整規劃說明會情形</p>
<p>照片</p>	

協助名錄

特別感謝／所有給予本區里鄰整編指導及關心的議員、里長、鄰長、地方賢達與
市民朋友

策劃召集／翁振祥

執行團隊／臺南市後壁區公所、臺南市白河戶政事務所（後壁辦公處）

執行編輯／何榮長、呂文吉、林怡歆

編審人員／陳敏雅、林政良、沈蔚菁、謝凱帆、陳禕璠、饒天、彭國佾、
林泰宇、余明桂、賴振樹、廖富美

照片提供／區公所（含里辦公處）

參考資料／前臺南縣後壁鄉公所出版之「後壁鄉志」、財團法人泰安旌忠文教公益基金會出版之「後壁香火」及里鄰長口述等撰寫而成。

※參考資料引用如有不盡周延之處，望各方賢達不吝指正。