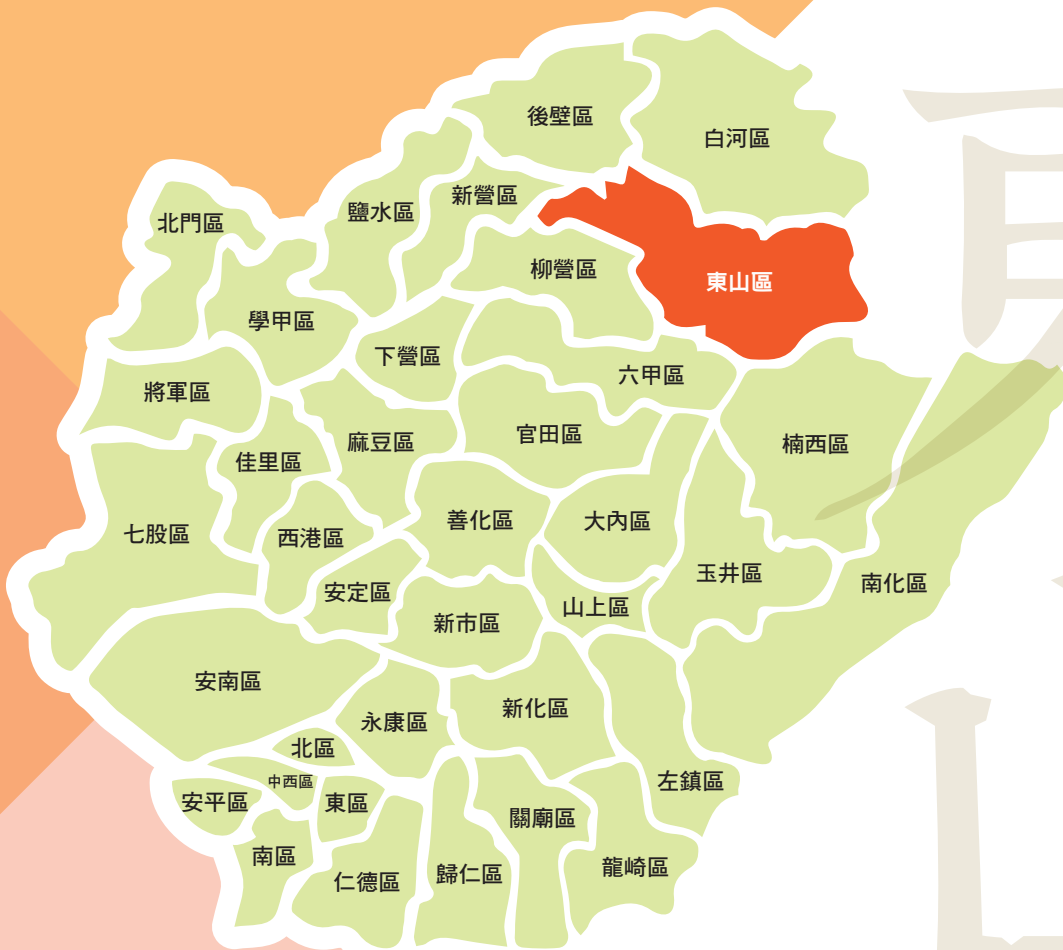


臺南市里鄰編組及調整

# 東山區

6



# 東山

東山里 | 東中里 | 東正里 | 三榮里 | 大客里 | 科里里 | 東河里 | 南溪里 |  
水雲里 | 林安里 | 東原里 | 嶺南里 | 南勢里 | 青山里 | 高原里 | 聖賢里 |

# 目錄

---

---

## 一· 區簡介

• P6-1

## 二· 里鄰編組及調整大事紀

• P6-3

## 三· 里鄰編組及調整情形一覽表

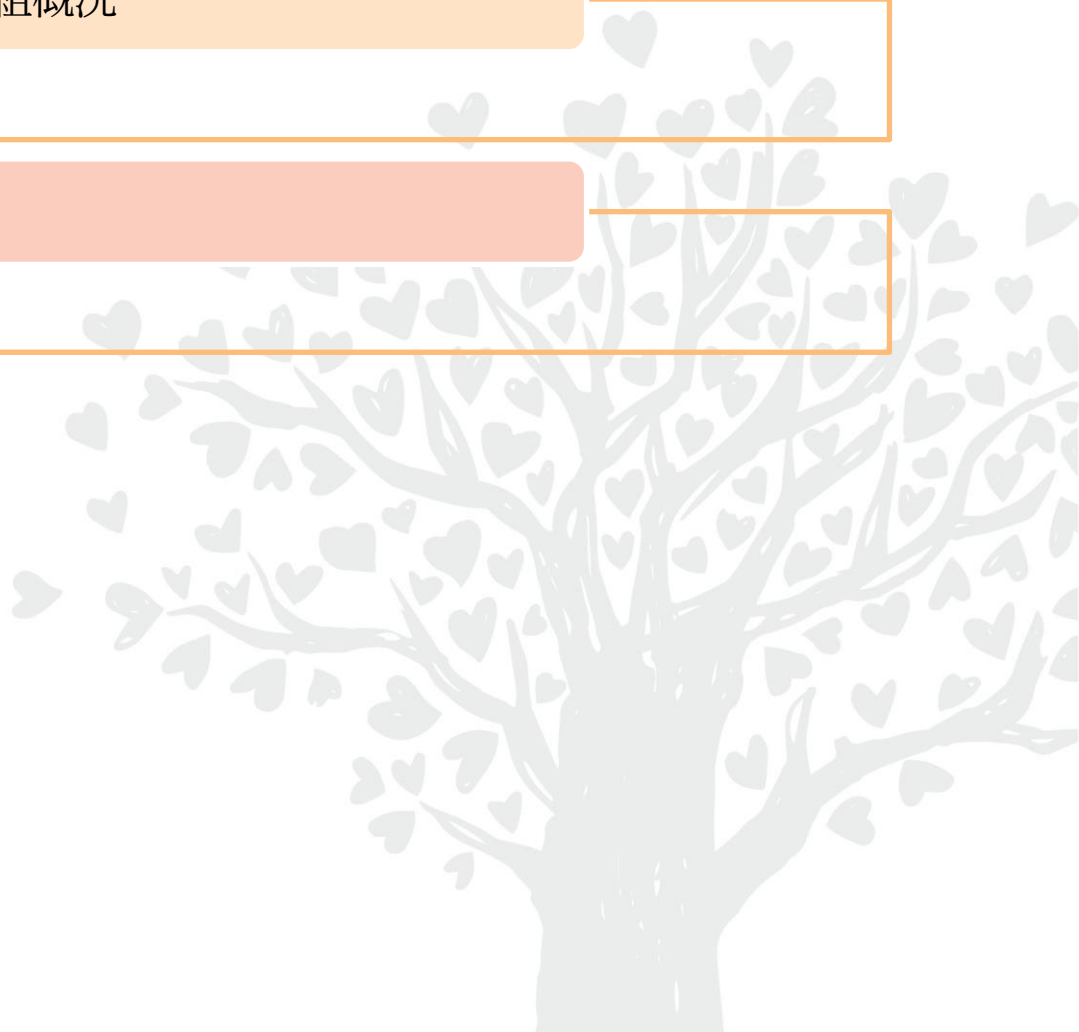
• P6-5

## 四· 里鄰編組概況

• P6-6

## 五· 附錄

• P6-39



## 一．區簡介

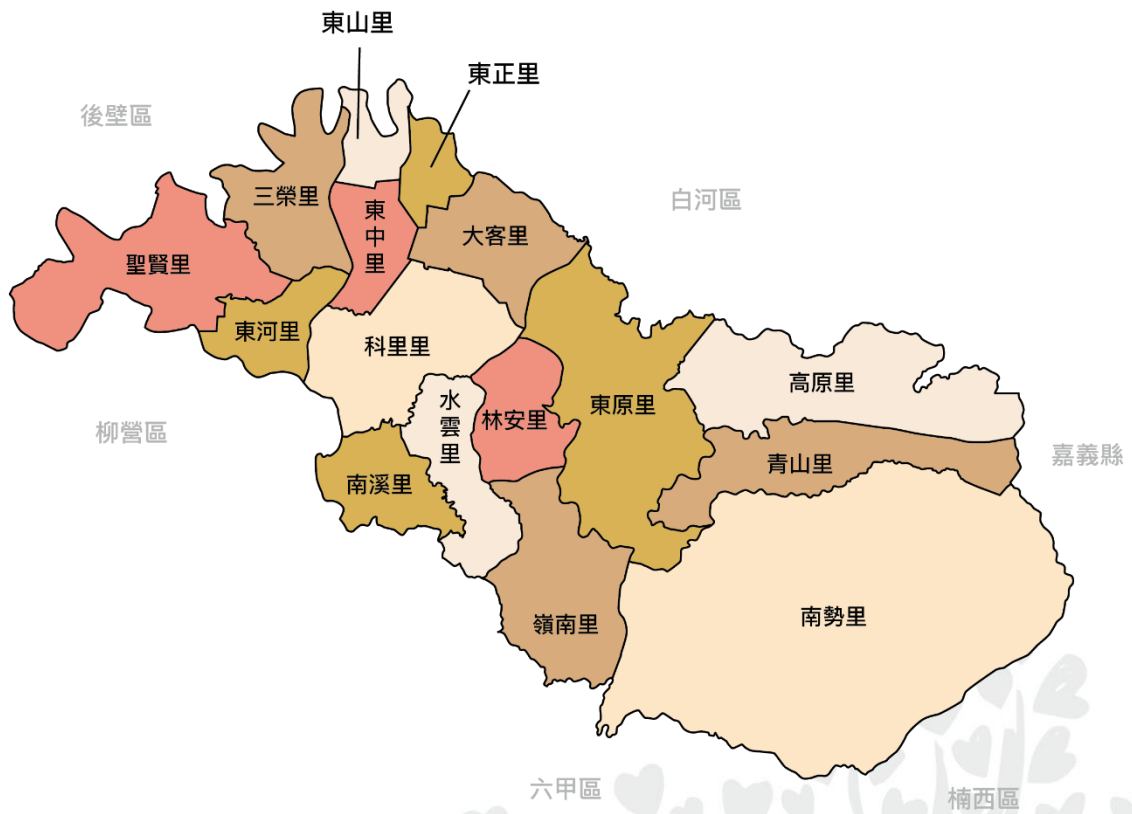
---

東山區北以急水溪與新營區、後壁區、白河區為鄰，南以龜重溪與柳營區相望，東以大凍山脈與嘉義縣大埔鄉、臺南市楠西區相接，面積約 124.9178 平方公里。原轄共 16 里、311 鄰，於 106 年 04 月依據「臺南市里鄰編組及調整辦法」規範，進行里鄰編組之檢討。106 年 11 月 10 日經臺南市政府核定及公告，全區維持 16 里不變、311 鄰調整為 193 鄰，並於 107 年 01 月 29 日實施。

東山區里整編之命名，係由區公所與地方研議，取得共識後訂定。大客里與科里里僅進行里界調整，故仍維持原有名稱為大客里、科里里。



# 一 · 區簡介 各里簡圖



## 二·里鄰編組及調整大事紀

單位	日期	摘要
區公所	106年04月10日	參加臺南市政府民政局召開「106年度區里鄰調整規劃第一次研商會議」
區公所	106年04月26日	該日起區公所與各里討論並聽取地方相關建議研擬里鄰調整方案規劃
各里	106年04月26日	本所召開「東山區第一次里鄰調整會議」
區公所	106年05月02日	參加臺南市政府民政局召開「106年度區里鄰調整規劃說明會議」
區公所	106年05月04日	參加臺南市政府民政局召開「106年度區里鄰調整規劃第二次研商會議」
區公所	106年05月15日	參加臺南市政府民政局召開「里鄰編組及調整製圖教育訓練」
區公所	106年05月16日	本所召開「5月份里幹事會報」會議結論：請各里里幹事與里長協調鄰調整相關事宜
民政局 區公所	106年05月19日	本所召開「東山區第二次里鄰調整會議」
區公所	106年05月24日	參加臺南市政府民政局召開「里鄰編組及調整製圖教育訓練」
區公所	106年06月06日	參加臺南市政府民政局召開「106年度區里鄰調整規劃第三次研商會議」
區公所	106年07月06日	參加臺南市政府民政局召開「106年度區里鄰調整規劃第四次研商會議」
區公所	106年07月13日	參加臺南市政府民政局舉辦之「本市37區里鄰整編各區調整方案報告」
區公所	106年08月22日	參加臺南市政府民政局召開「106年度區里鄰調整規劃第五次研商會議」
區公所	106年10月05日	參加臺南市政府民政局召開「106年度區里鄰整編分階段生效日會議」

## 二·里鄰編組及調整大事紀

單位	日期	摘要
區公所	106年10月17日	參加臺南市政府民政局向臺南市議會簡報「臺南市里鄰編組及調整報告」
市政府	106年11月10日	里鄰編組及調整案公告
區公所	106年11月20日	參加臺南市政府民政局召開「研商『里長團體傷害保險辦理方式暨里鄰整編後續作業』會議」
區公所	106年11月21日	該日起至106年11月30日各區逐戶發放市民須知
區公所	107年01月24日	參加臺南市政府民政局召開「里鄰整編公告實施後辦理身分註記研商會議」
市政府	107年01月29日	里鄰編組及調整案第一階段實施
區公所 戶政事務所	107年01月29日	該日起標註身分證及戶口名簿
區公所	107年04月19日	參加臺南市政府民政局召開「里名稱變更作業研商會議」

## 三·里鄰編組及調整情形一覽表

調整後里別	調整前里別	實施日期	頁碼
東山里	東山里	107年01月29日	6-6
東中里	東中里	107年01月29日	6-8
東正里	東正里	107年01月29日	6-10
三榮里	三榮里	107年01月29日	6-12
大客里	大客里;另與科里里進行里界調整	107年01月29日	6-14
科里里	科里里;另與大客里進行里界調整	107年01月29日	6-16
東河里	東河里	107年01月29日	6-18
南溪里	南溪里	107年01月29日	6-21
水雲里	水雲里	107年01月29日	6-23
林安里	林安里	107年01月29日	6-25
東原里	東原里	107年01月29日	6-27
嶺南里	嶺南里	107年01月29日	6-29
南勢里	南勢里	107年01月29日	6-31
青山里	青山里	107年01月29日	6-33
高原里	高原里	107年01月29日	6-35
聖賢里	聖賢里	107年01月29日	6-37

## 四·里鄰編組概況

### 東山里 (Dongshan Village)

依據 106 年 03 月人口統計資料，東山里共 643 戶，門牌數共 599 個，屬於交通便利人口分散地區，符合「臺南市里鄰編組及調整辦法」規範，里無須調整。鄰調整部分，調整前東山里共 29 鄰，調整後東山里共 11 鄰，於 107 年 01 月 29 日實施。

東山里是東山區面積最小的里，北與白河區永安里接壤，東以青葉路、中山路（南 165 線）與東正里為界，西以嘉南大圳為界與三榮里相鄰，南以忠孝街及文昌街為界，毗鄰東中里。

東山里日治時期稱番社，民國 35 年（1946 年）光復後改名東山北村，民國 37 年（1948 年）二次改名為東山村，民國 99 年（2010 年）縣市合併，改為東山里。本區行政機關大都位於東山里，里內多為透天厝建築形態，但仍有部分古厝。里內主要有北勢、埔仔尾、街仔面、店後等小庄頭。主要廟宇有碧軒寺，主祀觀音菩薩；北勢武興宮，主祀五府千歲；埔仔尾民寧宮，主祀天上聖母；以及店後之鎮安宮，主祀吳府千歲；其中「東山碧軒寺迎佛祖暨遶境」更獲指定為國家重要民俗。另一宗教信仰中心，則為中興路與所前路口之東山教會。而在中興北街與龍鳳三街口矗立著一棵百年榕樹，樹前有張小供桌，每逢重要時節皆有民眾前來祭拜，充分體現敬仰老樹的觀念。中興路可謂東山里最熱鬧的一條街，除有一般民宅外，也有麵店、雜貨店等商店；而在人口居住區外圍，亦種有有稻米、火龍果、洋香瓜、番薯等多樣農產。里內亦成立社區發展協會、媽媽教室、環保志工隊及長壽會等。



東山里照片集錦



碧軒寺



陳宅百年老榕樹



東山區公所



北勢武興宮



中興路老街



東山社區活動中心

## 東中里 (Dongjhong Village)

依據 106 年 03 月人口統計資料，東中里共 1,089 戶，門牌數共 1,086 個，屬於交通便利人口集中地區，符合「臺南市里鄰編組及調整辦法」規範，里無須調整。鄰調整部分，調整前東中里共 26 鄰，調整後東中里共 20 鄰，於 107 年 01 月 29 日實施。

東中里北以忠孝街及文昌街與東山里為界，東以青葉路（南 165 線）與東正里為界並與大客里接壤，西連嘉南大圳北幹線與三榮里為鄰，南與東河里、科里里接壤。

東中里日治時期稱番社，民國 35 年（1946 年）光復後改名東山南村，民國 37 年（1948 年）二次改名為東中村，民國 99 年（2010 年）縣市合併，改為東中里。東中里由東山區市區及北馬部落組成，信仰中心在市區以鳳安宮；北馬部落以神武殿為主，北馬部落居民大部分務農，並以栽種洋香瓜、絲瓜及稻米等為主要農作物，里民勤勞，儉樸保守，相處團結和諧，生活平實小康。市區則屬文教、商業區，里內有小學、國中各 1 所及多功能運動公園 1 座，而農會本部及郵局亦座落本里，且市場與所有遠近馳名的東山小吃，諸如東山鴨頭、肉丸、排骨酥湯、沙鍋魚頭、粉圓冰等全在轄內。里內成立社區發展協會，並設有環保養工隊、防役隊及社區社區照顧關懷據點。

東中里照片集錦



鳳安宮



神武殿



東山國民小學



東山國民中學



運動公園



東中里街景

## 東正里 (Dongjheng Village)

---

依據 106 年 03 月人口統計資料，東正里共 700 戶，門牌數共 506 個，屬於交通便利人口分散地區，符合「臺南市里鄰編組及調整辦法」規範，里無須調整。鄰調整部分，調整前東正里共 25 鄰，調整後東正里共 13 鄰，於 107 年 01 月 29 日實施。

東正里北鄰白河區崁頭里，東臨大客里凹仔腳，西以青葉路（南 165 線）與東山里為界，南與東中里、大客里接壤。

東正里日治時期稱番社，民國 35 年（1946 年）光復後改名東山東村，民國 37 年（1948 年）二次改名為東山村，民國 99 年（2010 年）縣市合併，改為東正里。在里內許多路口轉角處皆可見綠美化成果，種植盆栽，紅花綠葉，賞心悅目。里內有東勢、東勢頭及園仔頂等小地名，東勢有一信仰中心廣安宮，是里內重要地標及集會地，主祀五府千歲。里內農業作物有稻米、火龍果、洋香瓜、番薯等多樣農特產。東正里東昌一街處係東山工業區所在地，沿路設有許多工廠，發展陶瓷、混凝土等工業。里內並成立社區發展協會，以廣安宮為據點；另有東正里環保志工隊，位於東勢二街民眾服務社旁的東正里資源回收站，即係環保志工隊爭取環保局經費設置，於每週日上午進行回收工作，於環保領域盡心盡力。

東正里照片集錦



廣安宮



東正里資源回收站



東山工業區



育德街、東勢一街路口轉角綠美化



育德街、青葉路二段路口轉角綠美化



育德街、東興一街路口轉角綠美化

## 三榮里 (Sanrong Village)

依據 106 年 03 月人口統計資料，三榮里共 456 戶，門牌數共 303 個，屬於交通便利人口分散地區，戶數過少，未符合「臺南市里鄰編組及調整辦法」，惟若合併後範圍會過於廣闊，里長服務能量恐無法負荷，故里無須調整。鄰調整部分，調整前三榮里共 17 鄰，調整後三榮里共 10 鄰，於 107 年 01 月 29 日實施。

三榮里位於臺南市東山區西方距市區約二公里，西臨西勢溝與聖賢里為境，東連嘉南大圳與東山里、東中里為鄰，南臨許秀才大排與東河里相望，北與白河區秀祐里相鄰並以急水溪與後壁區福安里為界。四周似金龍環繞，是一個地靈人傑純樸多元化的地方。

相傳本里原荒蕪未開，雜草叢生，後由福建籍先民隨延平郡王到台，開墾定居。西元 1683，清康熙 22 年隸屬諸羅縣哆囉國西堡，許秀才庄。西元 1901 年，明治 34 年隸屬台南府鹽水港廳，店子口支廳番社庄許秀才。西元 1920 年，大正九年廢廳為州，隸屬台南州新營郡番社庄許秀才，西元 1945，昭和 20 年州廳改為縣政府。西元 1946 年，民國 35 年成立台南縣政府將不雅庄名改為東山鄉三榮村。民國 99 年縣市合併改為三榮里。里內由許秀才、木柵、下寮子等三部落組成，各有角頭廟普庵宮、代天宮、福安宮為各部落信仰中心，香火鼎盛。另許秀才三姓公媽廟、木柵福德祠及南 100-1 線往下寮子之忠義王廟等大榕樹下，更是里民農閒休憩下棋的聚會點。居民大部分務農，並以栽種火龍果、絲瓜、茂谷柑及稻米等為主要農作物，里內成立社區發展協會，並設有環保義工隊及社區照顧關懷據點。

三榮里照片集錦



普庵宮



代天宮



福安宮



許秀才創意花園



福德祠



忠義王廟

## 大客里 (Dake Village)

依據 106 年 03 月人口統計資料，大客里共 514 戶，門牌數共 384 個，屬於交通不便或住戶分散地區，符合「臺南市里鄰編組及調整辦法」規範，其中大客里第 1 鄰與科里里第 1 鄰交界處，原戶政門牌號編制皆為大客里卻落在科里里內，故按照門牌現況將此邊界微調劃入大客里內。鄰調整部分，調整前大客里共 23 鄰，調整後大客里共 10 鄰，於 107 年 01 月 29 日實施。

大客里北與白河區崁頭里為界，東以東原里為界，西與東正里及東中里為界，南以第 1 鄰與科里里為界。

大客里清朝時期為哆囉國東下堡大客莊，日治時期改為大客庄，光復後再改為大客村，縣市合併後更改為大客里。里內部分住屋已重蓋連棟透天厝，但有保存多數平房及四合院住屋。因工業時代來臨許多居民遷移都市工作，現今許多住戶年輕一輩多數出外工作，只留長輩在家耕作種田。大客里區分大庄、過溝、山腳、凹仔腳等四部落，各角頭廟為大庄北極殿、山腳公厝赤山佛祖、凹仔腳公厝佛祖，各廟宇皆香火鼎盛，香客絡繹不絕。里民以務農為生，擅長種植火龍果、龍眼、絲瓜、棗子等作物，里內成立有社區發展協會及里活動中心辦理各項活動。



大客里照片集錦



凹仔腳公厝



山腳公厝



大庄北極殿



大庄部落街道



大客活動中心



凹仔腳部落街景

## 科里里 (Keli Village)

依據 106 年 03 月人口統計資料，科里里共 620 戶，門牌數共 463 個，屬於交通不便或住戶分散地區，符合「臺南市里鄰編組及調整辦法」規範，其中科里里第 1 鄰與大客里第 1 鄰交界處，原戶政門牌號編制為大客里，故按照門牌現況將此邊界整編為大客里。鄰調整部分，調整前科里里共 25 鄰，調整後科里里共 12 鄰，於 107 年 01 月 29 日實施。

科里里東與林安里為界，西以嘉南大圳與東河里、東中里為界，南以第十一鄰與水雲里、南溪里為界，北以嶺腳與大客里為界，西南與柳營區旭山里為界。

科里里清朝時期為哆囉國東下堡科裡莊、枋子林莊，日治時期改為科裡庄、下庄子庄、枋子林庄，光復後再改為科里村，縣市合併後更改為科里里。里內少部分住屋已重蓋連棟透天厝，但尚有多數平房及四合院住屋。里內枋子林部落為高速公路休息站所在地、許多車輛經由部落出入。里內因工作關係許多居民遷移都市工作，年輕一輩多數出外工作，只留長輩在家耕作種田。科里里區分下庄子、科里、嶺腳、碑口及枋子林等五部落，各角頭廟為下庄子公厝、科里碧蓮宮、山腳公厝及枋子林公厝，各廟宇皆香火鼎盛，香客絡繹不絕。里民以務農為生，擅長種植火龍果、龍眼、絲瓜、稻穀等作物，里內成立有社區發展協會辦理各項活動。

科里里照片集錦



科里碧蓮宮



下庄仔公厝



嶺腳公厝



枋子林公厝



科里里部落街景



枋子林部落街景

## 東河里 (Donghe Village)

依據 106 年 03 月人口統計資料，東河里共 399 戶，門牌數共 326 個，屬於交通便利人口分散地區，戶數過少，未符合「臺南市里鄰編組及調整辦法」規範。然因當地具有人文民俗特色，「吉貝耍」至今仍保有平埔族西拉雅族的祭拜場所「公廨」與傳統的阿立母信仰，長久以來每年於農曆 9 月 4 日至 9 月 5 日舉行之夜祭與孝海祭兩項祭儀，作為平埔族人的宗教信仰，具有重要歷史意義。而吉貝耍夜祭亦已於 2013 年 9 月 6 日經文化部審查通過，列入國家重要民俗活動，是國內第一個被認定為國家重要民俗活動的平埔族群祭典。又該里腹地廣大，經綜合考量，里未予調整。鄰調整部分，調整前東河里共 16 鄰，調整後東河里共 8 鄰，於 107 年 01 月 29 日實施。

東河里北以吉貝耍大排與聖賢里為界、以許秀才大排與三榮里為界，東以嘉南大圳北幹線與東中里、科里里為界，西以南 81 線為界，南以龜重溪與柳營區篤農里為界。

東河里古地名為「吉貝耍」，平埔族語為「木棉花」，也可說是「好地方」的意思。吉貝耍原為平埔族洪雅系別囉嚨社的地盤，乾隆中葉，西拉雅族之一的蕭壠社民始移居此地。「吉貝耍」（東河里）至今仍保有平埔族西拉雅族的祭拜場所「公廨」與傳統的阿立母信仰，及檳榔、米酒、向水（以甕盛水）、豬頭殼、阿立斫等西拉雅族的重要祭品，長久以來每年於農曆 9 月 4 日起至 9 月 5 日舉行的夜祭與孝海祭兩項祭儀，夜祭從農曆 9 月 4 日夜晚開始舉行，大約凌晨 3 至 4 時結束，儀式過程大致可以分為：(1) 敬酒請神，(2) 點獻豬，(3) 謝還願，(4) 過火，(5) 覆布禮，(6) 翻豬禮，(7) 牽曲。接著，農曆 9 月 5 日下午 2 時會開始舉行孝海祭，儀式過程大致為：(1) 三向禮，(2) 牽曲，(3) 點飯菜，(4) 換

## 東河里 (Donghe Village)

---

青祈福，(5) 採青走向。

除了阿立母信仰以外，東河里的角頭廟東河宮及基督教-東河教會，亦是此地信仰中心。相傳清光緒年間有一養鴨農夫，自白河頂枋子林廣安宮，奉清水師香火來，本地飼鴨，六畜興旺；祖師顯化神示，此地人間福地。東河教會於 1871 年成立至今已逾百年，至今仍維持百人以上的穩定人數，教會儼然成為本村落的新地標。里內成立社區發展協會，於東河里活動中心運作，會裡有社區志工、環保義工、社區巡守隊並有社區照顧關懷據點及媽媽教室，並定期舉辦關懷老人健康教育及固定義診活動。



東河里照片集錦



大公廨



北公廨



段氏百年古厝



東河宮



東河教會



里活動中心及辦公處

## 南溪里 (Nansi Village)

依據 106 年 03 月人口統計資料，南溪里共 190 戶，門牌數共 153 個，屬於交通不便或住戶分散地區，戶數過少，未符合「臺南市里鄰編組及調整辦法」規範，惟南溪里位於偏遠山區邊陲地帶，山地崎嶇起伏、道路狹隘，交通極為不便，若與相鄰里整編，整編面積過於廣大，如遇颱風豪雨疏散撤離不易，考量防救災能量，故里未予調整。鄰調整部分，調整前南溪里共 9 鄰，調整後南溪里共 6 鄰，於 107 年 01 月 29 日實施。

南溪里北以龜重溪與科里里相鄰，東以龜重溪及山巒與水雲里相鄰，西、南以 106 線、尖山埤、龜重溪與柳營區旭山里為界。

南溪里日治時期為二重溪大字，里內有二重溪、大坪頂及嵌下寮等三庄，因二重溪、大坪頂部落位於龜重溪以南故名。里內農作物以柳丁、龍眼、芒果、荔枝為主、平緩坡地植種火龍果，各物產品質優良。本里位於國道高速公路東山服務區西側，從便道出處沿南 103 線及轉南 107 線可達，主要寺廟為永南宮、龍山寺，永南宮為居民平時聚集聊天主要場。里內龍眼窯以龍眼樹焙烤龍眼乾色香味俱佳，每至龍眼採收季節處處飄送龍眼乾香味，居民發起設置土窯巷風景點，風景優美人文色彩豐富，里內成立社區發展協會於活動中心運作，會裡設有環保義工維護里內環境。

南溪里照片集錦



永南宮



龍山寺



活動中心



南溪里土窯巷



南溪里大坪吊橋遺址



遠眺二重溪部落



## 水雲里 (Shueiyun Village)

依據 106 年 03 月人口統計資料，水雲里共 222 戶，門牌數共 127 個，屬於交通不便或住戶分散地區，符合「臺南市里鄰編組及調整辦法」規範，里無須調整。鄰調整部分，調整前水雲里共 15 鄰，調整後水雲里共 9 鄰，於 107 年 01 月 29 日實施。

水雲里北以牛山崖壁與林安里為界，西以番仔嶺農路與科里里相鄰，東以山巒頂峰與嶺南里接壤，南與柳營區旭山里為界、另以山巒及龜重溪及 103 線為界與南溪里相望。

水雲里日治時期為牛肉大字，光復後因位於牛肉崎之西故稱「牛肉崎西村」，後因雨量稀少居民深缺水之苦遂改名為「水雲村」。里內有崎頂、菜公宅仔、鬼仔空（洞）、牛肉崎、坑口（油礦）、番仔坑、尪仔就天、尪仔掩腳、外滴水、內滴水等小地名。牛肉崎於日據時期始設水雲國民小學及水雲派出所（為本市歷史建築），後因居民及學生人數不足廢棄。里內坑口（油礦）於日據時期發現天然氣並開採，後因天然氣日漸稀少遂廢棄，因本里屬山地丘陵地形以龍眼、芒果、荔枝為主要農產品。崎頂庄廟天后宮為公厝形式，主祀天上聖母，尪仔就天部落雲天宮主祀天上聖母，廟前有棵大榕樹景觀優美，一旁有日月池早期提供居日常用水，雖位於山頂常年有泉泌出，遇大旱亦不乾，附近民眾賴以生存。里內活動中心位於尪仔就天部落成立有社區發展協會、環保義工隊，本里環境優美山巒起伏民風純樸，極適合郊遊踏青、登山健行、單車活動。

水雲里照片集錦



天后宮



雲天宮



水雲派出所



水雲國民小學



活動中心



水雲里慈照宮

## 林安里 (Linan Village)

依據 106 年 03 月人口統計資料，林安里共 185 戶，門牌數共 72 個，屬於交通不便或住戶分散地區，戶數過少，未符合「臺南市里鄰編組及調整辦法」規範，惟不論與東原里、嶺南里、科里里、水雲里整編，轄區皆過於遼闊，加上山區偏遠交通不便、地形崎嶇，考量救災及服務能量，故里未予調整。鄰調整部分，調整前林安里共 8 鄰，調整後林安里共 6 鄰，於 107 年 01 月 29 日實施。

林安里北沿南 99 線接番子嶺與科里里為界，東沿南 99 線望土地公山與東原里為界，西、南鄰牛肉崎與水雲里、嶺南里為界。

林安里屬東山區為一微型群聚部落，由番子厝、土地公崎、崁頂、過溪(坑)、溪州、開門橋等部落結合而成，以番子厝、土地公崎是人口集中部落，四面環山，日治時期與現「水雲里」同為牛肉崎部落，因位於東，民國 37 年重新改名，以林姓居多加上均信仰土地公，遂改稱「林安」，現今居民種植龍眼、柳丁、椪柑並以輸出為主要農業，其中以龍眼採用古法烘焙，享譽全國，里內大多以平房建築為主，南 99 線「開門橋」是栽種龍眼、柳丁、椪柑主要地區，「林安森林步道」是少見自然以人工整理休憩步道，「萬姓公廟」與里內「福興宮」、「福安宮」是居民信仰三大廟宇，「林安里活動中心」是為了每年東山迎佛祖讓神明及轎夫能安穩休憩，於民國 70 年居民及對外募款所建而成，至今居民仍稱現在活動中心為「公厝」，因為是全里居民們所共有，里內成立社區發展協會，於活動中心運作，會裡有環保義工。

# 林安里照片集錦



開門橋外牌樓



林安森林步道



萬姓公廟



福興宮



福安宮



林安里活動中心（公厝）

## 東原里 (Dongyuan Village)

---

依據 106 年 03 月人口統計資料，東原里共 920 戶，門牌數共 756 個，屬於交通不便或住戶分散地區，符合「臺南市里鄰編組及調整辦法」規範，里無須調整。鄰調整部分，調整前東原里共 30 鄰，調整後東原里共 22 鄰，於 107 年 01 月 29 日實施。

東原里東方以茄苳溪為界與青山里相鄰，並與高原里接壤，南邊遠望崁頭山與南勢里為界，西望土地公崎山與林安里為界、西南以嶺南里為界，北以六溪里為界，西北以大客里為界。

東原里是本區平地與山區的出入地區，因十八重溪（今稱龜重溪）河道彎曲極多，且進出均沿河道行走，故舊稱「十八重溪（內）」，日治時期，本里與嶺南里同屬前大埔大字。因位於前大埔之北而稱前大埔北村，民國 37 年，取其為東山鄉（現改制區）東方山地漢人最早開發之地，改名為東原村（現改制里）。居民以種植大量甘蔗，並在此創設「前大埔赤糖株式會社」製造黑糖的場所，糖廠佔地約 20 公頃，當時居民大都種甘蔗，交付糖廠，繁榮景象傾極一時，「東原老街」見證歷史交替。糖業沒落後，現今居民以種植龍眼、柳丁、椪柑並以為輸出為主要農業，其中以龍眼採用古法烘焙，享譽全國，里內瓦厝子部落寶興宮前樹下，保存 200 多年之古石碑，是縣定界址石碑，還有一棵 300 多年茄苳樹，里活動中心運作會裡有環保義工並有社區照顧關懷據點。

東原里照片集錦



樣仔腳部落榕仔媽



300 多年茄苳樹



寶興宮 200 多年之古石碑



日據糖廠舊址



日據前大埔赤糖株式會社



東原老街


## 嶺南里 (Lingnan Village)

依據 106 年 03 月人口統計資料，嶺南里共 282 戶，門牌數共 147 個，屬於交通不便或住戶分散地區，符合「臺南市里鄰編組及調整辦法」規範，里無須調整。鄰調整部分，調整前嶺南里共 15 鄰，調整後嶺南里共 9 鄰，於 107 年 01 月 29 日實施。

嶺南里北與林安里為界，東與南勢里、東原里接壤，西與水雲里、柳營區旭山里接壤，南以南 174 公路與六甲區大丘里為界。

嶺南里日治時期原稱為前大埔南村，民國 37 年（1948 年）更名為嶺南村。主要有宅子內、牛稠仔、西勢角、圓潭等四個庄頭所組成，又龜重溪上游支流迂迴穿梭村莊中，形成特殊的曲流地形景觀，故居民多沿河而居，龜重溪可謂與嶺南里居民生活息息相關，里內居民多種植龍眼、椪柑、柳丁，並以古法烘培窯燒方式烘烤龍眼，使之嚐起來有獨特龍眼木燻味，遠近馳名，爭相購買。里內成立社區發展協會，於嶺南里活動中心運作會裡有社區志工、環保護工、社區巡守隊並有社區照顧關懷據點並建置龍眼烘培窯博物館，辦理龍眼節系列活動，有效活絡社區產業，並定期舉辦老人關懷育教活動。

嶺南里照片集錦



牛稠子百年大榕樹



龍眼烘焙窯博物館



牛稠子意象



嶺南聖戰故事館



材燒麵包窯



牛稠子王家古厝



## 南勢里 (Nanshih Village)

依據 106 年 03 月人口統計資料，南勢里共 492 戶，門牌數共 290 個，屬於交通不便或住戶分散地區，符合「臺南市里鄰編組及調整辦法」規範，里無須調整。鄰調整部分，調整前南勢里共 20 鄰，調整後南勢里共 18 鄰，於 107 年 01 月 29 日實施。

南勢里北與青山里接壤，東以曾文溪為界與嘉義縣大埔鄉接壤，西與東原里、嶺南里接壤，南與六甲區大丘里、楠西區密枝里、照興里接壤。

南勢里日治時期為下南勢村，民國 37 年（1948 年）更名為南勢村。是本區面積最大的里，又本里因地域廣闊，聚落庄頭及地名相當眾多繁複，據黃文博先生〈南瀛地名誌新營區卷〉可大致略分為大洋、下南勢、橫路、仙公廟，轄內多種植龍眼及柳丁，又因山勢陡峭地利關係，所產咖啡豆品質優良，獲獎無數，更是咖啡老饕間之首選。仙公廟主祀呂洞賓，因位於坎頭山麓，是常以「坎頭山仙公廟」稱呼之，參拜民眾絡繹不絕，香火鼎盛。里內成立社區發展協會，於南勢里活動中心運作會裡有社區志工、環保義工、並有社區照顧關懷據點。

南勢里照片集錦



仙公廟




東香貓咖啡園區



小瑞士天井



咖啡公路



龍眼烘焙燒窯



南勢里活動中心

## 青山里 (Cingshan Village)

依據 106 年 03 月人口統計資料，青山里共 488 戶，門牌數共 371 個，屬於交通不便或住戶分散地區，符合「臺南市里鄰編組及調整辦法」規範，里無須調整。鄰調整部分，調整前青山里共 18 鄰，調整後青山里共 15 鄰，於 107 年 01 月 29 日實施。

青山里北與高原里接壤，東與嘉義縣大埔鄉接壤，西與東原里接壤，南與南勢里接壤。

青山里日治時期與高原里同為崎子頭大字，民國 35 年稱崎子頭南村，民國 37 年改名青山村，取名青山乃因此地山林茂密蒼翠，縣市合併後改村為里，有香蕉市仔、埤角、埤子墘、崎子頭、水尾、郭厝、南寮口、二坑埔、檳榔宅、凍腳等地方小名，里內居民大都務農，以種植龍眼、椪柑、荔枝為大宗，本里與相鄰的高原里盛產的椪柑品質優良，為國內有名的青皮椪柑產地。里內人口較集中的街面為舊稱香蕉市仔之處，以往盛產香蕉於此處交易，今香蕉園大多改種柑橘，此處現為普通民宅居多；本里的玉華宮又稱帝君廟，並供有康熙 61 年朱一貴事件死亡之「義士祿位」，今貌為民國 95 年所修建；天皇宮主祀關聖帝君，附近居民早期於溪築堤攔水成埤以供灌溉，故稱為關老爺埤，居民居於關老爺埤角嶼，部落名即為埤角；青山國民小學校地雖不大，卻是青山里與高原里兩里內唯一的小學，培育無數學子；行龜吊橋橫跨本里水尾部落及東原里，昔為交通不便時連結東原里及佛祖繞境香路，但吊橋毀壞已久，107 年 5 月經重建完工，除延續民俗迎佛祖香路，期能成為地方特色景點；里內社區發展協會設有社區照顧關懷據點、老人會、環保義工，是里內重要活動場所。

青山里照片集錦



青山街面（舊稱香蕉市仔）



玉華宮



天皇宮



青山國民小學



行龜吊橋



青山社區活動中心

## 高原里 (Gaoyuan Village)

依據 106 年 03 月人口統計資料，高原里共 382 戶，門牌數共 243 個，屬於交通不便或住戶分散地區，符合「臺南市里鄰編組及調整辦法」規範，里無須調整。鄰調整部分，調整前高原里共 13 鄰，調整後高原里共 10 鄰，於 107 年 01 月 29 日實施。

高原里北與白河區關嶺里、六溪里接壤，東與嘉義縣大埔鄉接壤，西與東原里接壤，南與青山里接壤。

高原里日治時期與青山里同為崎子頭大字，民國 35 年稱崎子頭北村，民國 37 年因其為東山鄉最高的一村，故名高原村，縣市合併後為高原里，包括墩子腳、車關寮、水井、科尾、竹頭排、北寮、李子園、茶園、半山等部落。里內大多以務農為生，種植龍眼、荔枝，也是享譽國內的青皮椪柑、東山咖啡產地，每年 10-11 月「咖啡紅了、橘子綠了」滿山遍野景色迷人。175 線咖啡公路兩側小路延伸出許多特色咖啡廳及咖啡園；咖啡公路旁的李子園社區產業協會為東山咖啡及椪柑的推廣不遺餘力，社區小旅行、體驗營等多項活動風評極佳；福聖宮為李子園主要信仰之一，宮廟周圍有多處巧妙彩繪；午後時常籠罩在山嵐中的神農宮則別有一番意境；往天池及大獅嶺沿路上綠意盎然，植在檳榔樹下的咖啡樹是東山咖啡半日照的特色；里內的高原社區發展協會，有環保義工、社區巡守隊、社區照顧關懷據點，推動各項目成效良好。

高原里照片集錦



咖啡園



李子園社區產業協會



福聖宮



神農宮



天池



高原里活動中心

## 聖賢里 (Shengsian Village)

依據 106 年 03 月人口統計資料，聖賢里共 822 戶，門牌數共 733 個，屬於交通便利人口分散地區，符合「臺南市里鄰編組及調整辦法」規範，里無須調整。鄰調整部分，調整前聖賢里共 22 鄰，調整後聖賢里共 14 鄰，於 107 年 01 月 29 日實施。

聖賢里北以急水溪與後壁區福安里為界，東以聖榮橋與三榮里為界，東南與東河里為界，西以新東橋與新營區土庫里為界，西南與新營區中營里、柳營區太康里為界，南以龜重溪橋與柳營區重溪里為界。

聖賢里有頂窩、田尾、北勢寮等部落，各部落有屬於自己庄頭的庄頭廟，頂窩是主祀池府千歲的「永威靈殿」、田尾是主祀岳府元帥的「聖龍宮」、北勢寮是主祀的三清道祖「泉福宮」。轄內土壤肥沃、種植面積廣大，水稻、火龍果、絲瓜、香瓜等作物產量豐，其中火龍果多採取健康無毒方式栽種，果實碩大、汁多鮮甜，值得民眾選購。近年來本里極力推動社區閒置空間綠化，位於北勢寮部落，台糖五分車鐵道為基礎去改造，約 1 公里的綠美化景觀及公厝旁的阿嬤ㄟ花園，皆有效改善環境社區的整體景觀，相當適合於清晨或黃昏時來此散步、運動、賞夕陽。而頂窩部落的盧氏古厝，相傳盧家當年自建瓦窯，古厝每一磚、一瓦皆自製生產，費時多年才完成，古色古香，充滿思古之幽情。里內成立社區發展協會，每一部落都有活動中心，提供民眾活動、休憩之空間，會裡有環保義工、社區巡守隊及社區照顧關懷據點。

聖賢里照片集錦



泉福宮（北勢寮活動中心及里辦公處）



永威靈殿



聖龍宮



阿嬤的花園



盧氏古厝



北勢寮台糖五分車鐵道



## 五·附錄

### 第二屆里長名冊

區別	里別	里長姓名	區別	里別	里長姓名
東山區	東山里	卓睿杰	東山區	水雲里	陳福松
東山區	東中里	蘇木武	東山區	林安里	楊春男
東山區	東正里	蘇松	東山區	東原里	葉孟亮
東山區	三榮里	黃素芬	東山區	嶺南里	陳顯茂
東山區	大客里	朱朝文	東山區	南勢里	羅登順
東山區	科里里	王復到	東山區	青山里	李正才
東山區	東河里	吳火生	東山區	高原里	胡安東
東山區	南溪里	洪志忠	東山區	聖賢里	朱順正

註：以上資料為里鄰整編期間在任之第二屆里長（未含辭職、去職或停職者）

## 協助名錄

---

特別感謝／所有給予本區里鄰整編指導及關心的議員、里長、鄰長、地方賢達與  
市民朋友

策劃召集／董麗華

執行團隊／臺南市東山區公所、臺南市白河戶政事務所（東山辦公處）

執行編輯／張政郎、林永哲、蘇方妘

編審人員／鄭文宗、張憲圍、張正一、陳當明、尤玉靜、尤桂香、林士鈴、  
翁勻倩

照片提供／區公所（含里辦公處）

參考資料／前東山鄉公所出版之「東山鄉志」、「105年新故鄉社區營造輔導計畫  
—東山區公所社造文化地圖」等撰寫而成。

※參考資料引用如有不盡周延之處，望各方賢達不吝指正。