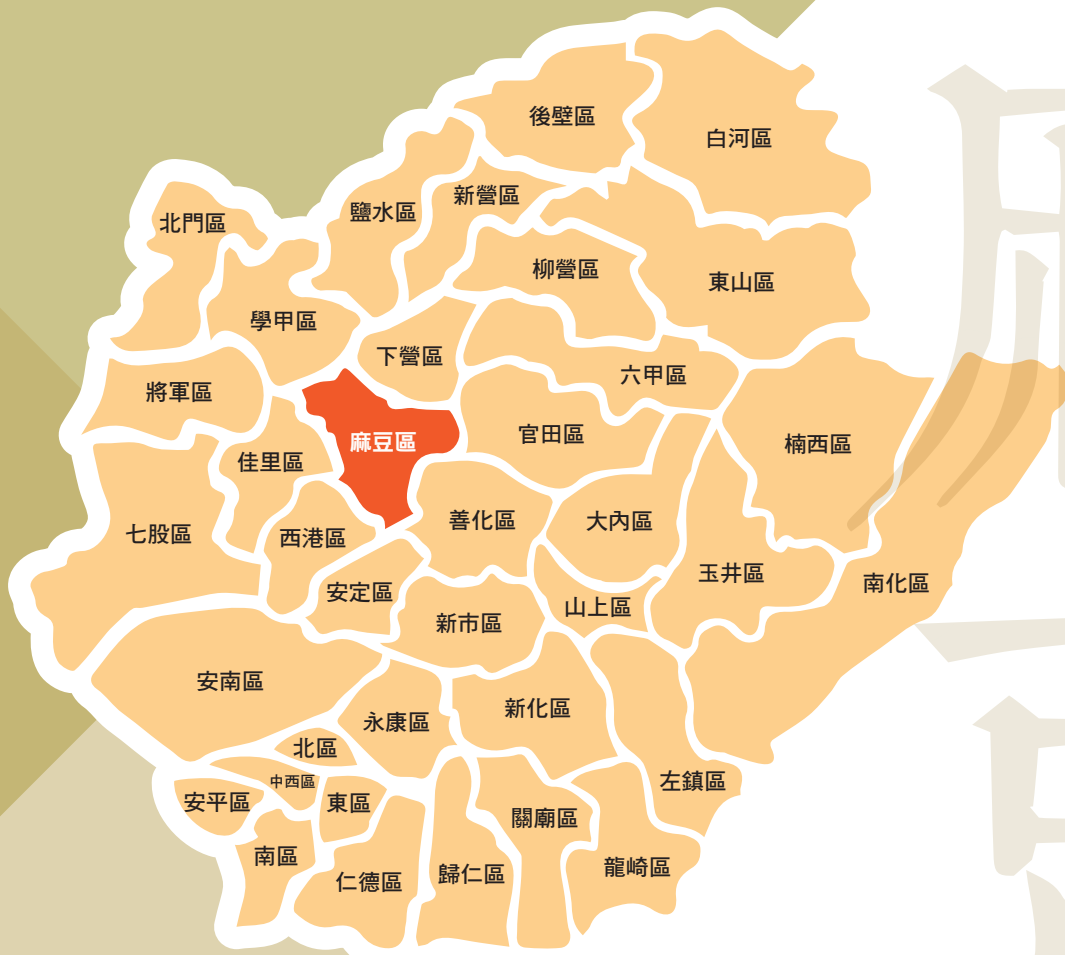


臺南市里鄰編組及調整

麻豆區

7



麻豆

東角里 | 晉江里 | 巷口里 | 中興里 | 興農里 | 油車里 | 北勢里 | 大埤里 |
南勢里 | 寮廍里 | 埤頭里 | 海埔里 | 港尾里 | 麻口里 | 安業里 | 安正里 |
新興里 | 謝厝寮里 | 井東里 | 清水里 |

目錄

一· 區簡介

• P7-1

二· 里鄰編組及調整大事紀

• P7-3

三· 里鄰編組及調整情形一覽表

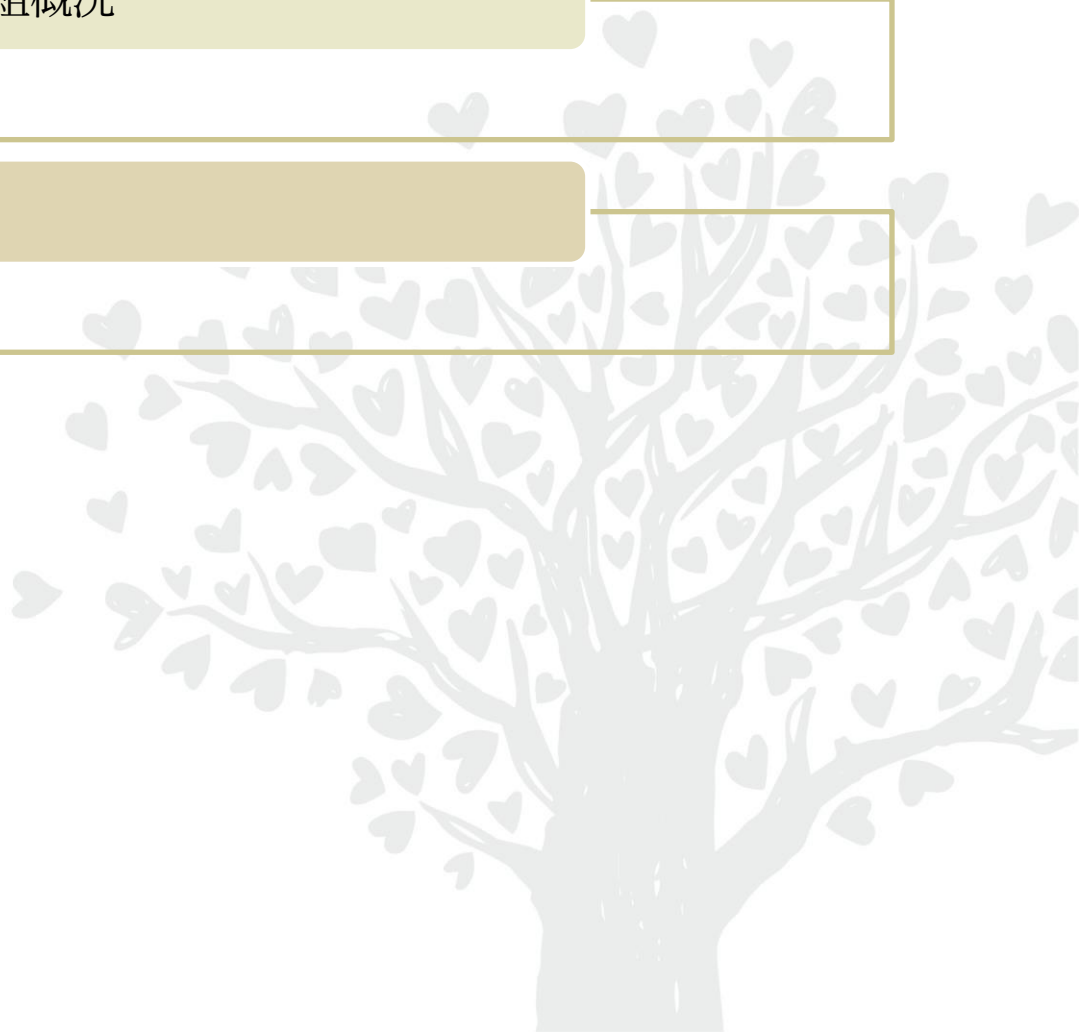
• P7-6

四· 里鄰編組概況

• P7-7

五· 附錄

• P7-53

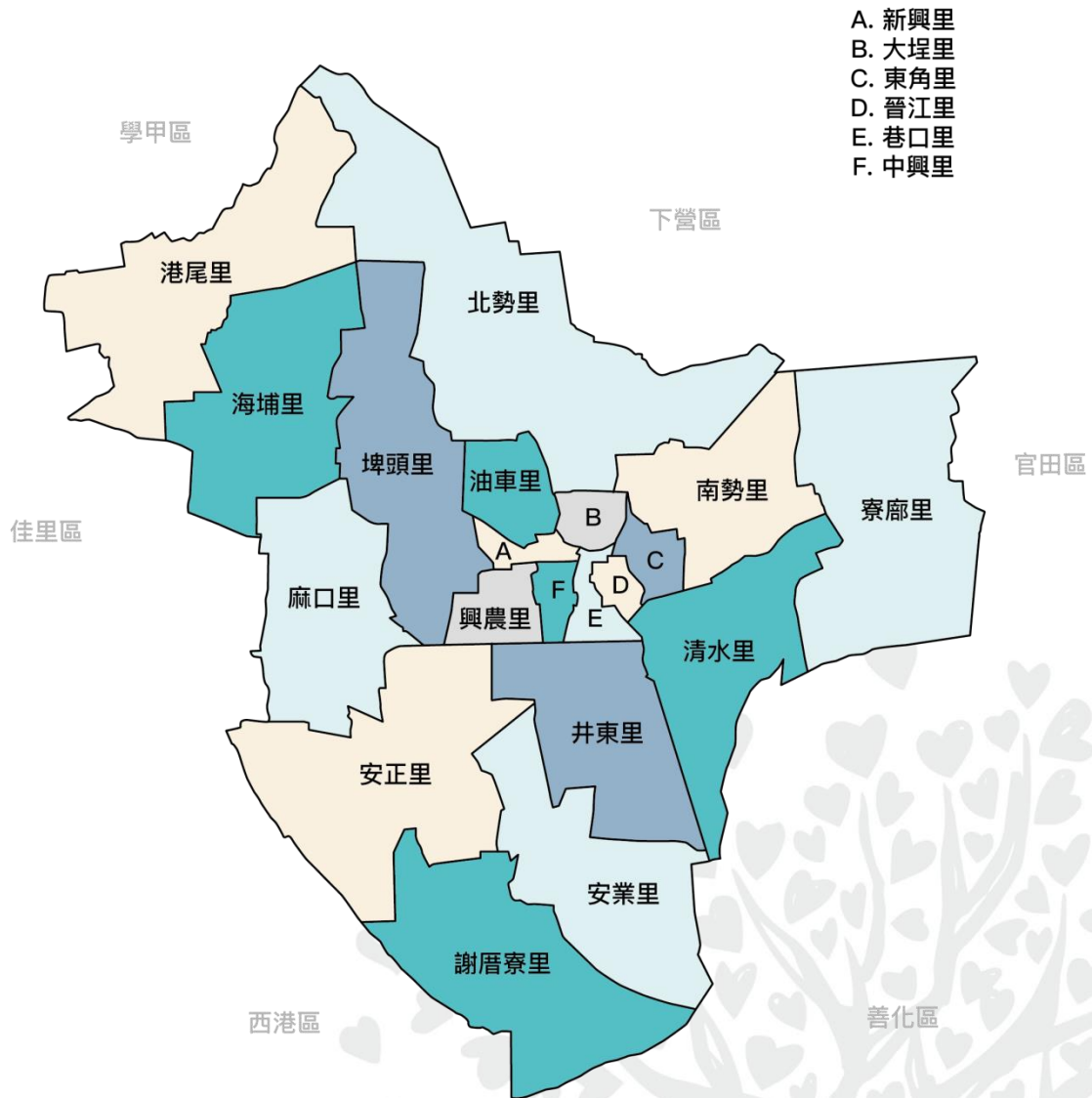


一·區簡介

麻豆區位於臺南市中部偏西北，北鄰下營區、學甲區，西鄰佳里區，東鄰官田區、善化區，南接西港區、安定區，面積約 53.9744 平方公里。原轄下共 29 里、392 鄰，於 106 年 04 月依據「臺南市里鄰編組及調整辦法」規定，進行里鄰編組之檢討。106 年 11 月 10 日經臺南市政府核定及公告，全區 29 里調整為 20 里、392 鄰調整為 239 鄰，並於 107 年 01 月 29 日及 04 月 30 日分兩階段實施。

麻豆區里整編之命名，係由區公所與地方研議後訂定。海埔里、大山里、莊禮里進行整編，以戶數最多的海埔里為新里名。埤頭里、小埤里進行整編，小埤里早期即由埤頭里分出，兩里本有歷史淵源存在，以埤頭里為新里名。巷口里、保安里進行整編，以戶數較多的巷口里為新里名。安業里、安西里進行整編，原日治時代安業里與安西里同屬安業第二堡，戰後才設為兩里，以安業里為新里名。新建里、穀興里進行整編，取原里名其中一個字命名為新興里。謝安里、中民里進行整編，謝厝寮為此二里統一之地名，爰以傳統地名謝厝寮為新里名。磚井里、安東里進行整編，取原里名其中一個字命名為井東里。總榮里、龍泉里進行整編，因兩里之共同信仰為清水祖師，以清水里為新里名。

一·區簡介 各里簡圖



二·里鄰編組及調整大事紀

單位	日期	摘要
區公所	106年04月10日	參加臺南市政府民政局召開「106年度區里鄰調整規劃第一次研商會議」
各里	106年04月20日	召開臺南市政府106年度區里鄰調整規劃—麻豆區公所工作小組第一次會議
區公所	106年05月02日	參加臺南市政府民政局召開「106年度區里鄰調整規劃說明會議」
區公所	106年05月04日	參加臺南市政府民政局召開「106年度區里鄰調整規劃第二次研商會議」
區公所	106年05月09日	該日起區公所與各里討論並聽取地方相關建議研擬里鄰調整方案規劃
各里	106年05月09日	召開臺南市政府106年度區里鄰調整規劃—麻豆區公所工作小組第二次會議
區公所	106年05月15日	參加臺南市政府民政局召開「里鄰編組及調整製圖教育訓練」
區公所	106年05月25日	參加臺南市政府民政局召開「里鄰編組及調整製圖教育訓練」
區公所	106年06月06日	參加臺南市政府民政局召開「106年度區里鄰調整規劃第三次研商會議」
民政局 區公所	106年06月26日	與民政局研議麻豆區里鄰調整
區公所	106年07月06日	參加臺南市政府民政局召開「106年度區里鄰調整規劃第四次研商會議」
區公所	106年07月13日	參加臺南市政府民政局召開「本市37區里鄰調整編各區調整方案報告」
區公所	106年08月07日	參加臺南市政府民政局召開「里鄰整編個案協調會議」

二·里鄰編組及調整大事紀

單位	日期	摘要
海埔里 大山里 莊禮里	106年08月12日	海埔里、莊禮里、大山里里鄰調整第一次研商
小埤里 埤頭里	106年08月16日	小埤里、埤頭里里鄰調整第一次研商
磚井里 安東里	106年08月17日	磚井里、安東里里鄰調整第一次研商
謝安里	106年08月17日	謝安里、中民里里鄰調整第一次研商
中民里	106年08月17日	謝安里、中民里里鄰調整第二次研商
新建里 穀興里	106年08月21日	新建里、穀興里里鄰調整第一次研商
區公所	106年08月22日	參加臺南市政府民政局召開「106年度區里鄰調整規劃第五次研商會議」
安業里 安西里	106年08月28日	安業里、安西里里鄰調整第一次研商
總榮里 龍泉里	106年08月28日	總榮里、龍泉里里鄰調整第一次研商
謝安里 中民里	106年09月06日	謝安里、中民里里鄰調整第三次研商
新建里 穀興里	106年09月07日	新建里、穀興里里鄰調整第二次研商
大山里	106年09月11日	海埔里、莊禮里、大山里里鄰調整第二次研商
總榮里 龍泉里	106年09月14日	總榮里、龍泉里里鄰調整第二次研商

二·里鄰編組及調整大事紀

單位	日期	摘要
巷口里	106年09月14日	保安里、巷口里里鄰調整第一次研商
巷口里	106年09月14日	保安里、巷口里里鄰調整第二次研商
巷口里	106年09月16日	保安里、巷口里里鄰調整第三次研商
巷口里	106年09月17日	保安里、巷口里里鄰調整第四次研商
區公所	106年10月05日	參加臺南市政府民政局召開「106年度區里鄰整編分階段生效日會議」
區公所	106年10月17日	參加臺南市政府民政局向臺南市議會簡報「臺南市里鄰編組及調整報告」
市政府	106年11月10日	里鄰編組及調整案公告
區公所	106年11月20日	參加臺南市政府民政局召開「研商『里長團體傷害保險辦理方式暨里鄰整編後續作業』會議」
區公所	106年11月21日	該日起至106年11月30日各區逐戶發放市民須知
區公所	107年01月24日	參加臺南市政府民政局召開「里鄰整編公告實施後辦理身分註記研商會議」
市政府	107年01月29日	里鄰編組及調整案第一階段實施
區公所 戶政事務所	107年01月29日	該日起標註身分證及戶口名簿
區公所	107年04月19日	參加臺南市政府民政局召開「里名稱變更作業研商會議」
市政府	107年04月30日	里鄰編組及調整案第二階段實施
區公所 戶政事務所	107年04月30日	該日起標註身分證及戶口名簿

三·里鄰編組及調整情形一覽表

調整後里別	調整前里別	實施日期	頁碼
東角里	東角里	107年01月29日	7-7
晉江里	晉江里	107年01月29日	7-9
巷口里	巷口里、保安里	107年01月29日	7-11
中興里	中興里	107年01月29日	7-14
興農里	興農里	107年01月29日	7-16
油車里	油車里	107年01月29日	7-18
北勢里	北勢里	107年01月29日	7-20
大埕里	大埕里	107年01月29日	7-22
南勢里	南勢里	107年01月29日	7-24
寮廍里	寮廍里	107年01月29日	7-26
埤頭里	埤頭里、小埤里	107年01月29日	7-28
海埔里	海埔里、大山里、莊禮里	107年01月29日	7-31
港尾里	港尾里	107年01月29日	7-34
麻口里	麻口里	107年01月29日	7-37
安業里	安業里、安西里	107年01月29日	7-39
安正里	安正里	107年01月29日	7-42
新興里	新建里、穀興里	107年04月30日	7-44
謝厝寮里	謝安里、中民里	107年04月30日	7-46
井東里	磚井里、安東里	107年04月30日	7-48
清水里	總榮里、龍泉里	107年04月30日	7-51

四·里鄰編組概況 東角里 (Dongjiao Village)

依據 106 年 03 月人口統計資料，東角里共 1,070 戶，門牌數共 1,168 個，屬於交通便利人口分散地區，符合「臺南市里鄰編組及調整辦法」規範，里無須調整。鄰調整部分，調整前東角里共 15 鄰，調整後東角里共 13 鄰，於 107 年 01 月 29 日實施。

東角里北以麻豆中排 1 號與南勢里接壤，東與南勢里接壤，西以文昌路及民生路分別與大埕里、晉江里、巷口里接壤，南以嘉南大圳為界。

東角里日治時期為麻豆第二保，從「麻豆國民中學」以西到「大頭路」（民生路）以東，從「麻豆國民小學」以南到「嘉南大圳」，稱「東角」的角廟為「聖母廟」，凡繳交「聖母廟丁口錢」的「爐下」，即早期的「東角」轄區裔孫。主要聚落有：三娘溝郭家、柑宅郭家、酒店頭李家、警察宿舍、麻豆基督教堂、水利會麻豆區處，同仁街東、西側聚落及故郭阿璘老師自宅一家。轄內里民生活品質頗高，外地人口較多，大部份成員分別有教師、警察、公務員、國營事業人員及經商居多，少部份農、工人員，農產品以文旦、白柚主要產品。

東角里照片集錦



麻豆天后宮



東角里活動中心



麻豆國民小學



公11公園



農田水利會麻豆管理處



自來水公司麻豆服務站



晋江里 (Jinjiang Village)

依據 106 年 03 月人口統計資料，晋江里共 1,016 戶，門牌數共 1,137 個，屬於交通便利人口集中地區，符合「臺南市里鄰編組及調整辦法」規範，里無須調整。鄰調整部分，調整前晋江里共 22 鄰，調整後晋江里共 16 鄰，於 107 年 01 月 29 日實施。

晋江里北以興中路、興南路為界分別與巷口里、東角里相壤，東以民生路為界與東角里接壤，西與巷口里接壤，南以嘉南大圳為界與清水里接壤。

晋江里日治時期為麻豆第四保，本里從「大頭路」以西到「後尾溝」，從「麻豆戲院」南側排水溝到「嘉南大圳」，稱「晋江宅角」。清咸豐三年（公元 1853 年）先人隨身帶來家鄉神明（泉州府晉江市龍水鎮晋江宅）池府千歲，以庇祐先民們。西元 1951 年創立晋江宅公厝，先人由漳泉二地移往麻豆結集部落，其社名曰晋江宅。晋江里位居麻豆區的市中心，是麻豆著名的美食天堂，嘉南大圳河堤步道是居民運動散步休閒的好地方。「角廟」為順天宮，是本里居民的信仰中心，也是部落居民聚會和祭祀的場所，里內成立社區照顧關懷據點，並有志工為大眾服務，經常舉辦健康講座和才藝班，是麻豆區績優的老人文康聚會場所，也是居民聯絡感情的好去處。

晉江里照片集錦



順天宮



嘉南大圳河堤步道



社區照顧關懷據點



民權路街道



興中路街道



民生路街道



巷口里 (Siangkou Village)

依據 106 年 03 月人口統計資料，巷口里共 692 戶，門牌數共 794 個；保安里共 229 戶，門牌數共 296 個。巷口里、保安里皆屬交通便利人口集中地區，戶數過少，未符合「臺南市里鄰編組及調整辦法」規範，進行調整，整編為巷口里。鄰調整部分，調整前巷口里共 11 鄰、保安里共 14 鄰，調整後巷口里共 10 鄰，於 107 年 01 月 29 日實施。

巷口里北邊與新興、大埕、東角里接壤，東邊與晉江里、東角里、清水里接壤，南邊以台糖廢棄鐵路軌道為界與井東里接壤，西邊與中興里接壤。

巷口里由巷口里、保安里整編而成。

原巷口里之歷史淵源，可由麻荳之開墾追溯。其先由北角（后虞朝小部落）開始，次為東角（什二路），而西角（草店尾），而南角（即巷口），稱為麻荳社的四角。從「後尾溝」以西到「中巷仔路」（三民路以東），從「舊火車站」及「麻豆地政事務所」以南到「糖廠鐵路」，稱「巷口角」，「角廟」為「慶安宮」。巷口角主要聚落有：柯厝、郭厝、李厝，轄區包括巷口里全部及中興里部份聚落。本里地名由來為里名沿用主要聚落巷口，而命名為巷口里。本里位於麻豆區中心範圍，本區各機關大都林立於此，有消防隊、衛生所、中華電信、郵局、台電電力公司麻豆服務所、麻豆文化大樓（一樓文化館，三樓、四樓圖書館）、麻豆區老人福利協進會。里內組織完備，具有環保義工隊、巷口里社區照顧關懷據點牽手志工隊、巷口社區發展協會等。另里內信仰中心為慶安宮，供奉神祇為中壇元帥，門前大榕樹下為里民乘涼及情感交流重要處所。民間藝陣－太平清歌，起源於鄭元（文）和末，集所有管弦樂器為主，音律獨特，為國粹精華。麻豆「巷



巷口里 (Siangkou Village)

口太平清歌」是因「麻豆十八嬖」（迎暗藝）盛行，係於西元 1917 年由「巷口角」仕紳集資成立的民間藝陣。

原保安里為民國 34 年臺灣光復後設麻豆鎮保安里，因期望境內永保平安，故以保安為里名。保安里位於麻豆區中心，居民大部份以店鋪經商為生，民風純樸。轄內有保安宮，第一銀行、麻豆區農會、麻豆戲院。興中路上有一當年供奉「五王」的保寧宮，因地理遭破壞，王爺易狩他鄉，保寧宮遷建至麻豆庄頂街，並改名為保安宮，麻豆住民於每年農曆三月份最後一天組團到南鯤鯓廟，迎請鎮殿王爺到麻豆遶境，先在海埔「王爺埔」駐駕一夜，再遶境，並停駕，故又稱「王爺宮」。107 年 10 月 17 日因里鄰整編之故，廟名再次改回「保寧宮」。



巷口里照片集錦



慶安宮



保寧宮（原保安宮）



麻豆戲院



圖書館



老人福利協進會



麻豆文化館



中興里 (Jhongsing Village)

依據 106 年 03 月人口統計資料，中興里共 861 戶，門牌數共 879 個，屬於交通便利人口集中地區，戶數過少，未符合「臺南市里鄰編組及調整辦法」規範，惟戶數已逼近臨界值，目前已知有兩個建案規劃進行，且里內戶數呈成長趨勢，未來尚具發展空間，故里不予調整。鄰調整部分，調整前中興里共 18 鄰，調整後中興里共 12 鄰，於 107 年 01 月 29 日實施。

中興里北邊以仁愛路為界與新興里相壤，東邊以興國路為界與巷口里相壤，西邊以仁愛路 29 巷往南接自由路為界與興農里相壤，南邊以台糖廢棄鐵道為界與井東里相壤。

中興里日治時期為麻豆第六保，庄頭名為草店尾角，草店尾角為麻豆庄十二角之一，屬於麻豆極早發展之地區，光復後初期改為草店尾東里，後又命名為中興里。中興里的角頭廟為草店尾角的良皇宮，香火鼎盛，供奉主神為保生大帝，相傳為明永曆年間，延平郡王鄭成功領台時，現中興里吳姓祖先自福建省泉州府同安縣青礁渡海來台墾殖，迎請保生大帝在吳家奉祀。經過三百餘年，在民國六十年，里內眾信徒倡議集資建廟，終於民國六十二年完成，奉保生大帝指示取廟號「良皇宮」。里內機關林立，麻豆地政事務所、麻豆分局、麻豆戶政事務所、曾文家商等。里內多項點心攤位為其特色，另有成立社區發展協會、環保義工、長期照顧 10 年計畫 2.0-C 級巷弄長照站（長照柑仔店）。

中興里照片集錦



良皇宮



中興農里活動中心



國立曾文家商



麻豆分局



麻豆戶政事務所



麻豆地政事務所



興農里 (Singnong Village)

依據 106 年 03 月人口統計資料，興農里共 599 戶，門牌數共 555 個，屬於交通便利人口分散地區，戶數過少，未符合「臺南市里鄰編組及調整辦法」規範，但戶數已接近標準下限，且近期戶數呈正成長，未來仍具發展性，里不予調整。鄰調整部分，調整前興農里共 11 鄰，調整後興農里共 9 鄰，於 107 年 01 月 29 日實施。

興農里北以仁愛路及新生南路 114 巷、218 巷為界與新興里、埤頭里接壤，東以仁愛路 29 巷、自由路為界與中興里接壤，西以國道 1 號為界與埤頭里接壤，南以農田水利會中排為界與井東、安正里接壤。

興農里日治時期為麻豆第七保及第八保（現新建里）合稱為草店尾，光復後整編為興農里迄今，里民生活勤勞、簡樸。因全里種菜為主，本里有「吊荷」設置，以取水澆菜，抗日期間盟軍飛機來襲，以為佈置高射炮，遭嚴重轟炸，但毫無所傷，傳為佳話現僅存三具。早期走進麻豆草店尾的巷弄中，可看到碩大的木桶成行排列著，空氣中散發一股鹹鹹的氣味，為著名的鹹菜巷，只是時到如今，已日益少見以古法醃製鹹菜的地方，當年這裡到處鹹菜桶林立，如今只剩一、兩家，或許一轉眼此景只待成追憶了，現僅存放於培文國民小學。里內成立社區發展協會，會內另設有環保義工及社區照顧關懷據點。

興農里照片集錦



興農社區活動中心



培文國民小學



南清宮



鹹菜巷



培文國民小學內鹹菜桶展示



興農幸福園地



油車里 (Youche Village)

依據 106 年 03 月人口統計資料，油車里共 1,416 戶，門牌數共 1,522 個，屬於交通便利人口集中地區，符合「臺南市里鄰編組及調整辦法」規範，里無須調整。鄰調整部分，調整前油車里共 22 鄰，調整後油車里共 16 鄰，於 107 年 01 月 29 日實施。

油車里北邊與北勢里接壤，西邊以高速公路為界與埤頭里接壤，東邊以大同街為界與大埕里接壤，南邊以自強街、興民街為界與新興里接壤。

油車里日治時期為麻豆第九保及第十保，光復後因媽祖廟附近有麻油車製麻油，因而命名為油車。里內大多建築連棟透天厝，空地多種植文旦柚及大白柚，因地利關係，柚子品質優良，每逢中秋月圓，老饕互相爭購。油車里的角頭廟為什字路角的太子宮；仁厚宮香火鼎盛，前兩口古井有三百年以上，參觀民眾絡繹不絕；聖王宮前之古厝歷史悠久，後代子孫居住後努力保持完整，引人慕古之情懷。而油車里 12 號、13 號之古厝，古色古香，更有上百年以上的歷史，充滿思古之幽情。里內成立社區發展協會，於油車里活動中心運作會裡有環保義工、社區巡守隊、並有社區照顧關懷據點。

油車里照片集錦



太子宮



仁厚宮



王家百年古厝



中山路街道



大同街古厝



里活動中心（里辦公處）



北勢里 (Beishih Village)

依據 106 年 03 月人口統計資料，北勢里共 495 戶，門牌數共 497 個，屬於交通便利人口分散地區，戶數過少，未符合「臺南市里鄰編組及調整辦法」規範，但幅員遼闊，且多為魚塢，人口分布屬散居聚落型態，不宜整併，故里不予調整。鄰調整部分，調整前北勢里共 17 鄰，調整後北勢里共 10 鄰，於 107 年 01 月 29 日實施。

北勢里北以南 57 市道、麻豆大排及農業給水溝為界與下營區大吉里及本區港尾里接壤，東以中興南路為界與南勢里接壤，西以區域排水埤頭排水為界與埤頭里接壤，南以新生北路為界與油車、大埕里接壤。

北勢里日治時期為麻豆第十一保，光復後沿用清朝庄社名北勢寮，因而命名為北勢。里內大多以漁業養殖為業，魚塢主要位於里北邊，以養殖吳郭魚、草魚及白蝦為主，另兼養鵝、鴨等水禽。農地多種植文旦柚及大白柚，買郎宅為麻豆文旦發源地，因地利關係，柚子品質優良，每逢中秋月圓，老饕互相爭購。北勢里的角頭廟為北勢寮的三洽宮；加輦邦保濟宮、永安宮（石車公）及太子宅龍隱寺，各廟宇香火鼎盛，參觀禮拜民眾絡繹不絕。

北勢里照片集錦



柚花飄香



養鴨人家



三洽宮



石車公



大溪紅橋



真理大學



大埕里 (Dacheng Village)

依據 106 年 03 月人口統計資料，大埕里共 1,211 戶，門牌數為 1,392 戶，屬於交通便利人口集中地區，符合「臺南市里鄰編組及調整辦法」規範，里無須調整。鄰調整部分，調整前大埕里共 18 鄰，調整後大埕里共 12 鄰，於 107 年 01 月 29 日實施。

大埕里北邊以新生北路為界與北勢、南勢里接壤，西邊以大同街為界與油車、新興里接壤，東邊以文昌路為界與東角里接壤，南邊以復興街、光復路為界與巷口里接壤。

大埕里在日治時期為麻豆第十二保一大埕角。本里為麻豆區中心，為市三、市四、市五三大市場集中地，商店密集，農產品以文旦為主。大埕里、東角里、原保安里、晉江里、北勢里成立麻豆社區發展協會，社區常運用人力、資源舉辦各項活動聯絡社區居民之情感，並致力提昇生活品質。本轄區內有歷史悠久的北極殿普濟寺供奉玄天上帝，遊客、香客絡繹不絕，香火鼎盛。本里活動中心設有里辦公處、社區照顧關懷據點、C 級巷弄長照站（長照柑仔店），提供長者、弱勢者各項服務。

大埕里照片集錦



大埕里活動中心



市三市場



聖王宮



市四市場



北極殿普濟寺



市五市場

南勢里 (Nanshih Village)

依據 106 年 03 月人口統計資料，南勢里共 1,002 戶，門牌數共 1,128 個，屬於交通便利人口分散地區，符合「臺南市里鄰編組及調整辦法」規範，里無須調整。鄰調整部分，調整前南勢里共 27 鄰，調整後南勢里共 17 鄰，於 107 年 01 月 29 日實施。

南勢里北邊與北勢里及下營區開化里接壤，東邊以南 61 線及水圳為界與寮廊里接壤，南邊以嘉南大圳為界與清水、東角里接壤，西邊與北勢、大埕里接壤。

南勢里日治時期為溝仔墘第三保及第四保，庄頭名為關帝廟及南勢，光復後因南勢庄，因而命名為南勢。本里農民大部份種植文旦、白柚和酪梨為主，由於所生產出來的水果品質優良，每年吸引成千上萬的觀光客，到本里採購及觀光。南勢里轄內有多所學校，包括：臺灣首府大學、曾文農工、麻豆國民中學、文正國民小學；亦有多所寺廟，如：麻豆代天府、麻豆文衡殿、永淨寺、保濟寺；角頭廟為南勢保安宮；「總爺藝文中心」、「蔴荳古港文化園區」均屬本里觀光景點，「總爺藝文中心」原屬為日本明治製糖株式會社的「總爺工廠」及「本社」，於 1912 年 1 月開始營運，最後於 1993 年關閉，保留總爺紅樓辦公室、廠長宿舍、招待所、紅磚員工餐廳、日式庭園，以及百年樟樹群為市定古蹟。昔日載運甘蔗的老火車頭、糖廊榨石也被保存下來；「蔴荳古港文化園區」為倒風內海舊麻豆港古碼頭遺址所在，見證十九世紀麻豆為繁榮港口之歷史見證，此地相傳「龍喉出皇帝」傳說。（資料來源：總爺藝文中心官網）

南勢里照片集錦



南勢保安宮



文衡殿



麻豆代天府



總爺藝文中心



里活動中心 (里辦公處)



曾文農工



寮廊里 (Liaobu Village)

依據 106 年 03 月人口統計資料，寮廊里共 676 戶，門牌數共 627 個，屬於交通便利人口分散地區，符合「臺南市里鄰編組及調整辦法」規範，里無須調整。鄰調整部分，調整前寮廊里共 20 鄰，調整後寮廊里共 11 鄰，於 107 年 01 月 29 日實施。

寮廊里北與下營區開化里、下營區茅營里接壤，東與官田區隆本里、官田區東西庄里接壤，西與南勢、清水里接壤，曾文溪貫穿本里南邊，與善化區六分里接壤。

前清時期「寮廊里」稱麻荳堡寮的部庄，行政區隸屬鹽水港廳麻荳支廳寮仔廊區，後來改稱台南州曾文郡麻豆街溝子墘第六保及第七保，最後行政區域改稱「寮廊里」。前清初葉，祖先在寮子廊定居後開始種植甘蔗，當時從「唐山」運來「石車」從事「製糖事業」，因為「糖廊」有很多「草寮」，所以地名才叫寮子廊，現大都種植文旦及菱角等農產品。里內護安宮、東嶽殿香火鼎盛，東嶽殿主祀東嶽大帝，護安宮主祀天上聖母，宮後祀奉趙府元帥、輔信將軍，里內之宋江陣是五王廟遶境不可或缺之要角。

寮廊里照片集錦



社區發展協會



護安宮



里辦公處



社區兒童遊樂設施



東嶽殿



里內蓄洪池及休閒釣魚處



埤頭里 (Pitou Village)

依據 106 年 03 月人口統計資料，埤頭里共 558 戶，門牌數共 491 個；小埤里共 400 戶，門牌數共 407 個。埤頭里、小埤里皆屬交通便利人口分散地區，戶數過少，未符合「臺南市里鄰編組及調整辦法」規範。小埤里早期即由埤頭里分出，兩里本有歷史淵源存在，且生活圈與習慣相似，整編為埤頭里。調整前埤頭里共 17 鄰、小埤里共 10 鄰，整編後埤頭里共 16 鄰，於 107 年 01 月 29 日實施。

埤頭里北邊以麻豆大排為界與北勢里接壤，東邊以國道 1 號為界與油車里接壤，東南邊與新興、興農里接壤，南邊以嘉南農田水利會中排、埤頭排水為界分別與安正、麻口里接壤，西邊與海埔、麻口里接壤。

埤頭里由埤頭里、小埤里整編而成。

原埤頭里為埤頭社，昔稱埤頭港，明末清初乃倒風內海麻豆港一大港灣。世傳本社開基祖王也興於明永曆中葉隨鄭延平郡王來台，驅逐荷蘭人，開疆拓土，迭建奇勳，鄭王嘉其功，允其騎馬一日，總行之地悉歸其管轄其地，即今之埤頭社，結社迄今已歷三百餘年，自古社譽丕振，人傑地靈，有請一代文武秀才代有所出，入庠貢膳，顯冠南台，民國成立，於茲，人文薈萃，為民嚆矢，領導群倫，聲著一時。里內永安宮主祀三王爺，據傳神像係王某自大陸奉請來台，建於清康熙 55 年（西元 1716 年，歲次丙申年），其間後於民國 8 年、民國 40 年、民國 51 年歷三次修葺，民國 64 年歲次乙卯年，里眾發起籌資重建，廟貌煥然一新。

埤頭里 (Pitou Village)

原小埤里轄內有小埤頭、下埤頭、苓仔林等三庄，日治時期西元 1920 年（大正九年）為麻豆街埤頭管內第一保及第二保，小埤頭庄和大埤頭庄之間河道小港有航行小型船隻往返台灣海峽，後人稱為埤頭港，小埤頭庄即位埤頭港東隅，原始地名「過港」，至今仍有部份老輩人士慣以「過港仔」稱之。普庵寺前方一帶窪地及池塘即是「埤頭港」舊址。麻豆庄社至小埤頭庄之間北隅一帶即係將軍溪上游沖積平原，自小埤頭庄北方向上游成袋狀水域，日久變為廣闊沼澤區，經日治時代整治水路後沼澤區消失，變為農田。（資料來源：臺南縣清朝光緒時期輿圖）。因將軍溪中下游狹隘，若逢暴雨，本庄北隅及埤頭港址盡成汪洋，小埤頭庄內房舍建地必須填高以防水患，此為小埤頭庄特色。現大排水溝仍常年保持海面水位。小埤頭庄居民近百年來有「施」、「劉」、「陳」、「林」、「徐」、「梁」等姓氏宗親居住，其中「施」姓宗親為最早自大陸福建晉江縣及南安縣移居落籍。轄內普庵寺香火鼎盛，神威廣被，全國各地信徒絡繹不絕來參拜，普天宮主祀普庵祖師。里內知名小吃為麻豆碗粿。

埤頭里照片集錦



里活動中心



永安宮



埤頭里魚塢



麻豆新樓醫院



普天宮



普庵寺

海埔里 (Haipu Village)

依據 106 年 03 月人口統計資料，海埔里共 440 戶，門牌數共 402 個；大山里共 234 戶，門牌共 230 個；莊禮里共 209 戶，門牌共 163 個。海埔里、大山里、莊禮里皆屬交通便利人口分散地區，戶數過少，未符合「臺南市里鄰編組及調整辦法」規範，因三里的共同學區為大山國民小學，且生活圈與習慣相似，整編為海埔里。鄰調整部分，調整前海埔里共 12 鄰、大山里共 8 鄰、莊禮里共 10 鄰，調整後海埔里共 16 鄰，於 107 年 01 月 29 日實施。

海埔里位於麻豆區西隅，北邊以麻豆大排為界與港尾里接壤，東邊以圳溝為界與埤頭里接壤，南邊與麻口里、佳里區子龍里接壤，西邊以蔥仔寮線為界與港尾里、佳里區佳化里接壤。

海埔里由海埔里、大山里及莊禮里整編而成。

原海埔里轄有埤仔尾及海埔等兩庄社。早年「埤仔尾庄」隸屬「麻荳堡」，「海埔庄」則為「佳里興堡」轄區，後來行政區域調整，「埤仔尾庄」與「海埔庄」均隸屬「麻豆街」轄區，但「埤仔尾庄」隸屬「埤頭管內第三保」（大山腳保），「海埔庄」則為「埤頭管內第四保」（海埔保含莊禮寮庄、蔥仔寮庄）。民國三十五年「埤仔尾庄」與「海埔庄」轄區首度合併，稱為麻豆鎮海埔里。海埔里以農、養殖為主，有養蝦、吳郭魚、豬，另有製香、碾米工廠等傳統產業，近來有發展綠色能源「種電」環保之新興產業。里內有海埔池王府，景色優美，府前設有軍史公園，內有戰鬥機、飛彈、戰車等數十種高科技汰役戰備為台灣區觀光景點與宗教聖地。

海埔里 (Haipu Village)

「麻荳王爺」、「海埔王爺」及「南鯤鯓王爺」自古以來即有一段頗為神祕傳奇典故，如：麻豆的「迎香祭」，各角落廟宇神明到海埔去迎接王爺回駕巡遊境內，一年比一年盛況起來，遂成今日地方上唯一的大祭典。海埔池王府的廟地以前是一片低溼的濕地，也是壯丁訓練的場所。因地勢較低的緣故，所以才有王爺流到海埔的傳說。

原大山里日治時期是「埤頭管內第三保」，除大山腳本庄外，原海埔里「埤仔尾庄」亦隸屬「埤頭第三保」轄區，直到戰後設「里」，「埤仔尾庄」才劃撥「海埔里」轄區。大山里以農業為主，主要農作物為稻米、皇帝豆、玉米，近來更發展精緻農業，種植蘭花，本里有世華蘭花園及慧谷蘭花園外銷國際，為國家賺取外匯。

原莊禮里轄內有莊禮寮、蔥仔寮等兩庄。莊禮寮庄屬莊姓聚落，為營頂錦繡堂大房裔孫。蔥仔寮庄屬莊、黃兩姓群居，莊姓由莊禮寮庄入住，黃姓源自佳里興潭仔墘。自古以來莊禮里居民的宗教信仰以道教為主流，莊禮寮庄及蔥仔寮庄的守護神均為李府千歲王爺，神尊由兩庄居民按年輪值爐主。西元 1978 年蔥仔寮首先創建震安宮，西元 1981 年莊禮寮庄亦創建信安宮，李府千歲自此分祀兩庄。

海埔里照片集錦



池王府



海埔公園



莊禮寮信安宮



蔥子寮震安宮



大山國民小學



大山宮

港尾里 (Gangwei Village)

依據 106 年 03 月人口統計資料，港尾里共 584 戶，門牌數共 790 個，屬於交通便利人口分散地區，戶數過少，未符合「臺南市里鄰編組及調整辦法」規範，但已接近標準下限，且近期戶數與人口呈正成長，未來仍具發展性，故里不予調整。鄰調整部分，調整前港尾里共 15 鄰，調整後港尾里共 9 鄰，於 107 年 01 月 29 日實施。

港尾里北邊與北勢里、學甲區新達里、豐和里接壤，東邊與海埔里接壤，南邊與佳里區佳化里接壤，西邊與佳里區營溪里接壤。

港尾里座落在麻豆區西北角，早年是一濱海漁村也是「海港之尾」，故地名「港仔尾」。本里轄有：港仔尾、營後、客仔寮、謝榜寮、姓陳寮等五庄。「營後庄」主姓為「陳」，並無庄廟，但有一尊庄民守護神「福德正神」，早年由陳、柯、孫、洪、吳、黃等姓共同奉祀，後乏人祭祀輾轉流落至庄郊小祠。最盛時期居民三百餘戶，現已外遷剩不足十戶。客仔寮庄顧名思義即為「客屬聚落」，本庄原為廣東客家人闢建庄社，先民欲引用曾文溪水至本庄，遭各庄以敗壞地理反對，乃紛紛他遷或與邱、鍾、余姓先民通婚。庄廟「太子宮」供奉「中壇元帥」為全庄守護神，因廟務致使邱、莊兩姓械鬥，莊姓族人因而遷至港仔尾庄定居。古代的「港仔尾庄」即今日之「姓陳寮庄」，今日之「港仔尾庄」原為早年「姓陳寮庄」的邊陲聚落，位於五庄之中心地帶，港尾國民小學、港尾里社區活動中心皆設於此。庄廟「潮音寺」供奉「南海佛祖」神靈顯赫，恩澤廣被全庄。主姓為「莊」，其次為黃、賴、鄭、盧、王等姓。「姓陳寮庄」全庄均屬「陳」姓宗姓，偶有少數異姓，可能都是「贅婚」裔孫。庄廟「保安宮」供奉「保生大帝」為守護神尊。「謝榜寮庄」全庄均屬「謝」姓宗姓，昔日因先民插竹圍庄，故地



港尾里 (Gangwei Village)

名稱「竹圍仔」。庄廟「謝正宮」供奉東晉名將「謝石」大都督，「謝府千歲」為守護神尊。本里民以農、漁業為生，旱田以種植稻米、雜糧，漁塭養殖吳郭魚、養鴨為主。麻豆示範公墓及納骨塔在本里西北角。里內成立社區發展協會下轄環保義工隊及老人會。



港尾里照片集錦



姓陳寮保玄宮



港尾國民小學



港子尾潮音寺



港尾社區活動中心



客子寮太子宮



謝榜寮謝正宮



麻口里 (Makou Village)

依據 106 年 03 月人口統計資料，麻口里共 432 戶，門牌數 556 張，屬交通便利人口分散地區，戶數過少，未符合「臺南市里鄰編組及調整辦法」規範，惟轄內現設麻豆工業區有廠商 48 家，工業區將於 110 年開發完成，預計再吸引多家廠商進駐，增加就業及常住人口，且里內門牌數已接近 600 戶，故里不予調整。鄰調整部分，調整前麻口里共 12 鄰，調整後麻口里共 9 鄰，於 107 年 01 月 29 日實施。

麻口里北以南 24 為界與海埔里接壤，東與埤頭里接壤，西與佳里區子龍里接壤，南與安正里接壤。

麻口里轄有麻豆口、番仔寮等二庄，本里座落在早年「佳里興社」往「麻荳社」入口處，本區西隅與佳里區子龍里為鄰，為本區入口處，俗稱「麻豆口」，古代「麻豆口庄」位置就是目前「炳翰大樓」處。最早入住者可能為「李」姓，據傳「麻豆口王爺」也是由李姓祖先引請入庄奉祀。人口數較多的宗族為：「黃」、「沈」、「陳」、「高」等姓。信仰中心保安宮，主祀五府千歲，「炳翰大樓」水仙宮供奉「水仙尊王」，香火鼎盛，平日皆有遊客參訪。「番仔寮庄」早年為平埔族人搭寮居住的「番社」，有「陳、楊、曾」三大主姓，早年鼎盛時期有庄民兩百餘戶，目前全庄不足百戶居民。信仰中心朝天宮，主祀天上聖母、中壇元帥。麻豆工業區位處本里，陸陸續續有大型公司進駐，增進麻豆區附近區域就業機會。里內成立社區發展協會下轄環保義工隊及老人會。麻豆名產大白柚發源地，品質最佳；「番仔寮庄」以青蔥為著名。

麻口里照片集錦



麻豆工業區



麻豆口保安宮



社區活動中心



水仙宮



番子寮朝天宮



彩繪牆



安業里 (Anye Village)

依據 106 年 03 月人口統計資料，安業里共 278 戶，門牌數共 277 個；安西里共 287 戶，門牌共 281 個。安業里、安西里皆屬交通便利人口分散地區，戶數過少，未符合「臺南市里鄰編組及調整辦法」規範，但考量原日治時代安業里與安西里同屬安業第二堡，戰後分設兩里，分別為安業里（安業本庄）及安西里，故將兩里整編為安業里。鄰調整部分，調整前安業里共 10 鄰、安西里共 8 鄰，調整後安業里共 11 鄰，於 107 年 01 月 29 日實施。

安業里內曾文溪貫穿其中，東與善化區胡厝里、胡家里接壤，北與井東里接壤，西與安正里接壤，南與謝厝寮里接壤。

安業里由安業里、安西里整編而成。

原安業里清代舊名崁仔庄（昔為曾文溪畔高地建庄，故名）日治時期以期盼此地能安居樂業，而改為安業各自發展，早期安業有六庄，即東勢、四六廊（安東里）、九塊厝（安業里）、竹圍仔、五塊厝、東廊（安西里），皆為泉州李姓拓墾之地。日治時期與安西里同屬安業第二保，戰後分設二里，本里為安業（與安東里、安西里在清代和日治時期皆同屬安業庄）。安業里以農業為主，主要農作物為文旦及白柚。

原安西里位於麻豆區南面，為麻豆往西港、臺南市必經之地。里民生活純樸。本里轄內有五塊厝、東廊、竹圍子、東溪州等 4 個聚落。「五塊厝北極殿」右側廟廂設有「李氏祖祠」，供奉「使祖李別」以下三代之神祖，生於乾隆十一年三月十三日，卒於道光元年十一月二十三日。目前「五塊厝李氏」，均以「李別」



安業里 (Anye Village)

為「渡台第一世」，子孫繁衍至今，已有十世，渡臺時間推測約在前清乾隆年間，應有兩百餘年。里內各部落居民信仰中心計有安業太子宮、東安宮、北極殿、中安宮、地藏庵等。（資料來源：臺南縣麻豆鎮耆老口述歷史紀錄）



安業里照片集錦



中安宮



地藏庵



安業入口意象



北極殿



東安宮



安業太子宮



安正里 (Anjheng Village)

依據 106 年 03 月人口統計資料，安正里共 359 戶，門牌數共 326 個，屬於交通便利人口分散地區，戶數過少，未符合「臺南市里鄰編組及調整辦法」規範，但考量里內為四大部落、三個生活圈之散居型態，且幅員廣大，不予調整，以免影響里長服務量能。鄰調整部分，調整前安正里共 9 鄰，調整後安正里 6 鄰，於 107 年 01 月 29 日實施。

安正里北與興農里、麻口里、埤頭里接壤，東與安業里、井東里接壤，西與佳里區子龍里、西港區金砂里接壤，南與謝厝寮里接壤。

安正里位於安業轄區內，分布廣闊，包括方厝寮、社子、前班、廊地、西廊及已廢（庄社）後班、洲子等部落。本里轄區六龜班（前班、後班）曾是荷蘭時期台灣第一所教會大學故址，也曾是延平郡王鄭成功屯田遺跡，明末清初為蔴荳社最繁華聚落；方厝寮庄座落位置在安正里的西南角，古稱下寮，在下寮庄北為社子則稱頂寮，方厝寮庄為方姓聚落，故庄名方厝寮，居民以務農為主，主要農作物為文旦、酪梨、大白柚。本里各部落主要信仰中心計有前班金山巖、社子天后宮、西部永安宮、方厝寮永安宮等。（資料來源：臺南縣麻豆鎮耆老口述歷史紀錄）

安正里照片集錦



前班-金山巖



社子-天后宮



西廂-永安宮



方厝寮-永安宮



里辦公處



安正里入口意象



新興里 (Sinsing Village)

依據 106 年 03 月人口統計資料，新建里共 515 戶，門牌數共 604 個；穀興里共 304 戶，門牌共 393 個。新建里、穀興里皆屬交通便利人口集中地區，戶數過少，未符合「臺南市里鄰編組及調整辦法」規範，因兩里生活圈與習慣相似，進行調整，整編為新興里。鄰調整部分，調整前新建里共 10 鄰、穀興里共 14 鄰，調整後新興里共 12 鄰，於 107 年 04 月 30 日實施。

新興里北邊以麻學路一段、中山路、興民街、自強街及大同街、振興街為界與油車里、大埕里接壤，東邊與巷口里接壤，南邊以仁愛路、新生南路 114 巷為界分別與中興、興農里接壤，西邊以麻豆區中排 1 號西側產業道路與埤頭里接壤。

新興里由新建里及穀興里整編而成。

原新建里位處麻豆舊市區西緣，除地方特色小吃繁多外，著名歷史古蹟建築亦不少。寺廟修院有護濟宮、萬福宮、天主教堂；歷史建築有電姬戲院，歷史古蹟及各廟宇香火鼎盛，參觀禮拜民眾絡繹不絕。

原穀興里日治時期是「麻豆第一保」，原新建里日治時期是「麻豆第八保」。本里位處中山高麻豆交流道東側，是南來北往進入麻豆市區的樞紐。近年市政府已設立麻豆果菜市場為市公車及國道客運轉運站，本里的交通地位更形重要。又位處麻豆市區西緣，地狹人稠，大部分土地為商業區及住宅區，中山路、三民路商家密集，各式小吃店林立，碗粿遠近馳名，是外來遊客必嚐小吃。

新興里照片集錦



護濟宮



萬福宮



電姬電影院



中山路街景



歷史建築



天主教堂

謝厝寮里 (Siecuoliao Village)

依據 106 年 03 月人口統計資料，謝安里共 338 戶，門牌數共 353 個；中民里共 308 戶，門牌共 285 個。謝安里、中民里，皆屬交通便利人口分散地區，戶數過少，未符合「臺南市里鄰編組及調整辦法」規範，因二里的共同學區為紀安國民小學，生活圈與習慣相似，而謝厝寮為謝安里、中民里地方統一之地名，依地方耆老表示，早期中民里亦由謝安里分出，故進行調整，整編為謝厝寮里。鄰調整部分，調整前謝安里共 9 鄰、中民里共 11 鄰，調整後謝厝寮里共 11 鄰，於 107 年 04 月 30 日實施。

謝厝寮里北與安正里接壤，東與安業里、善化胡厝寮里接壤，西與西港區樣林里接壤，南與安定區蘇林里、蘇厝里接壤。

謝厝寮里由謝安里、中民里整編而成。

原謝安里位於麻豆區南面，是麻豆往西港、臺南市必經之地。東臨曾文溪溪畔，聚落有後壁寮、山寮子，開基祖來自福建省安溪縣。本里居民多以務農維生，民風向來純樸善良，居民大多種植文旦、酪梨、大白柚、稻米、雜糧等。尤其甚者，文旦柚近年來深獲各界讚美，在市場上品質及價格不斷提升，為里內農民增加不少收入。信仰中心主要為紀安宮、普何宮，紀安宮為紀念中國古代東晉名將謝安，為謝氏後代來臺所建，因此里民以謝姓居多，幾佔里民居民半數以上。謝安里內之紀安國民小學舞獅隊、手球隊聞名全臺，手球隊在全國各項比賽曾立下優良之戰績。

原中民里位於謝安里西邊，南與西港區後營里及樣林里接壤，早期即由謝厝寮分出，故民情風俗皆與謝安里相似，聚落有虎尾寮、園子頂。

謝厝寮里照片集錦



紀安宮



社區活動中心



紀安宮（里辦公處）



紀安公園



紀安國民小學



普何宮

井東里 (Jingdong Village)

依據 106 年 03 月人口統計資料，磚井里共 446 戶，門牌共 446 個；安東里共 230 戶，門牌共 261 個。磚井里、安東里皆屬交通便利人口分散地區，戶數過少，未符合「臺南市里鄰編組及調整辦法」規範，因二里的共同學區為安業國民小學，且生活圈與習慣相似，進行調整，整編為井東里。鄰調整部分，調整前磚井里共 14 鄰、安東里共 8 鄰，調整後井東里共 12 鄰，於 107 年 04 月 30 日實施。

井東里北邊以台糖廢棄鐵道為界與興農里、中興里、巷口里接壤，東邊與清水里接壤，南邊與安業里接壤，西邊以安正里、安業里接壤。

井東里由磚井里、安東里整編而成。

原磚井里位於麻豆區東南部，相傳荷蘭人佔據台灣時，開挖第一口井水香醇可口，為荷蘭人專用而得名。南鄰曾文溪，人民以務農為生，早期並充分利用溪水灌溉農田，民風純樸，而後漸改種聞名遐爾的麻豆文旦，收穫豐富，改善果農經濟，家家戶戶安居樂業。信仰中心為清水殿、慈孝宮，為里民集會場所相互研究、交換意見、和樂相處，曾文溪設有大型河濱公園，提供民眾悠閒運動場，並可於柚花巷賞花健走，另設有全國聞名的「天主教黎明中學」培育社會中堅英才。

原安東里位於麻豆區南面，是麻豆往西港、臺南市市區必經之地。安東的主姓為「李」姓，「林」、「王」等姓次之。轄內有大宅、四老廊、東勢陡三庄（角頭），「東勢」和「四老廊」，是屬於「李」姓聚落，而「大宅」則為「王」姓聚落。「大宅王氏」，早期即為地方望族。「四老廊」地名的由來，應和早期



井東里 (Jingdong Village)

製糖「草廩」有關，後因傳訛為現今之「四六廩」；「東勢」因為在「崁仔庄」（安業）的「東隅」，所以地名稱「東勢」。安東社區推動維護轄內環境綠美化，使村里達到不髒、不亂，空地再利用提升綠地範圍，轄內設有柚花浪漫步道，增加里民休閒活動空間。居民以務農維生，民風純樸，大多種植文旦、酪梨、大白柚，信仰中心為北極殿、正安宮、六安宮。



井東里照片集錦



清水殿



正安宮



磚井慈孝宮



安業國民小學



荷蘭井



天主教黎明中學



清水里 (Cingshuei Village)

依據 106 年 03 月人口統計資料，總榮里共 262 戶，門牌數共 256 個；龍泉里共 285 戶，門牌數共 267 個。總榮里、龍泉里皆屬交通便利人口分散地區，戶數過少，未符合「臺南市里鄰編組及調整辦法」規範，因二里的生活圈與習慣相似，且里民之共同信仰均為清水祖師，進行調整，整編為清水里。鄰調整部分，調整前總榮里共 10 鄰、龍泉里共 10 鄰，調整後清水里共 11 鄰，於 107 年 04 月 30 日實施。

清水里北邊以嘉南大圳為界與南勢、東角、晉江里接壤，東邊與寮廊里接壤，南邊與善化區六分里、溪美里、胡家里為界，西邊與東里接壤。

清水里由總榮里及龍泉里整編而成。

原總榮里位於麻豆區東側，古地名為總爺庄，其名最早見於乾隆二十四年的古契書中，總爺係官名，是當年台灣鎮「總兵爺」的簡稱，該地可能與「總兵爺」有密切關係。從古契書來看，該地之糖業自古以來即相當發達，到日治時期，明治製糖株式會社也選擇在此地設立製糖所。因此糖業可說是本里早期的特色產業，如今糖業沒落，代之而起的是文旦、白柚、酪梨等地方特產的種植。

原龍泉里位於麻豆東側，南臨曾文溪，日據時代為「溝仔墘」及「土豆網」二庄，二戰後因信仰中心為「龍泉巖」而改為龍泉里。居民從事農作，民風純樸，引曾文溪水種植酪梨、文旦、白柚銷售全台，隨時代工商業發達，為防止曾文溪水患建設東西堤防及龍泉里抽水站，西側台 19 甲線有麻善大橋，為通往南北交通要道。轄區台糖小火車鐵路為歷史古蹟。

清水里照片集錦



保安宮



社區牌樓



麻豆糖廠遺址



龍泉巖



龍泉社區活動中心



抽水站

五·附錄

第二屆里長名冊

區別	里別	里長姓名	區別	里別	里長姓名
麻豆區	穀興里	楊鴻鳴	麻豆區	小埤里	林玉雲
麻豆區	保安里	莊福定	麻豆區	埤頭里	李開通
麻豆區	東角里	林釗洧	麻豆區	大山里	張錦煌
麻豆區	晉江里	榮志強	麻豆區	海埔里	盧彥霖
麻豆區	巷口里	莊信哲	麻豆區	莊禮里	陳王華
麻豆區	中興里	吳振和	麻豆區	港尾里	蔡淑綱
麻豆區	興農里	施千斤	麻豆區	麻口里	鍾慧琴
麻豆區	新建里	王新添	麻豆區	安東里	吳建霖
麻豆區	油車里	施福春	麻豆區	安業里	李永達
麻豆區	北勢里	陳朝枝	麻豆區	安西里	李士博
麻豆區	大埤里	陳焜儔	麻豆區	謝安里	謝德道
麻豆區	總榮里	黃美珠	麻豆區	中民里	江茂晟
麻豆區	龍泉里	王益標	麻豆區	安正里	黃章
麻豆區	南勢里	陳天誠	麻豆區	磚井里	陳育輝
麻豆區	寮廊里	陳發強			

註：以上資料為里鄰整編期間在任之第二屆里長（未含辭職、去職或停職者）

五·附錄



麻豆區	1-106 年 04 月 20 日麻豆區公所工作小組第一次會議
內容	<p>(一) 會中針對各標準用詞、定義及戶數密度及里/鄰人口聚集態樣判斷標準進行疑義澄清與說明。</p> <p>(二) 請各里幹事依據「臺南市里鄰編組及調整辦法」內相關規定及里內實際狀況為判斷依歸，先進行里內鄰整編。</p> <p>(三) 鄰整編過程里內各鄰之標準需一致，並徵詢里長意見。</p>
照片	

五·附錄



麻豆區	2-106 年 05 月 09 日麻豆區公所工作小組第二次會議
內容	<p>(一) 鄰的調整與否，請各里幹事依法行政，根據里內各鄰事實狀況及辦法規範內容重新檢視，公所原則尊重里長的決定。</p> <p>(二) 人口聚集態樣認定如有更動處，請逐里/鄰跟課長報告，並經現勘確認後方可變更。</p> <p>(三) 備註欄位部分，請依標準書寫格式全部更新說明後，不符合規範但決定無須調整的鄰，備註 3 請務必清楚、明確、量化說明。</p>
照片	

協助名錄



特別感謝／時任麻豆區區長林振祿（現任民政局代理局長）和所有給予本區里鄰
整編指導及關心的議員、里長、鄰長、地方賢達與市民朋友

策劃召集／孔慶瑤

執行團隊／臺南市麻豆區公所、臺南市麻豆戶政事務所（麻豆辦公處）

執行編輯／朱雅宏、李瑞煌、黃素瓊

編審人員／王金瑞、方英溪、吳若瑜、吳淑雲、吳脩賢、李榮杰、林裕肱、
高安琪、孫淑玲、張怡雯、黃瑞珍、蔡清裕、謝來發、謝瑞文、
薛閔豪、王玉嬌

照片提供／區公所（含里辦公處）

參考資料／臺南縣麻豆鎮耆老口述歷史紀錄、臺南縣清朝光緒時期輿圖、總爺藝
文中心官網、及里鄰長口述等撰寫而成。

※參考資料引用如有不盡周延之處，望各方賢達不吝指正。