


檔 號：

保存年限：

## 臺南市政府水利局 公告

發文日期：中華民國112年12月22日  
發文字號：南市水雨字第1121607911A號  
附件：節點計畫流量表及排水區域範圍圖



主旨：公告臺南市公共雨水下水道可使用地區，本公告範圍為臺南市善化區A1、A2、A2-1、B、C1、C2、D幹(支)線系統劃定排水區域。

依據：「下水道法」第19條辦理。

公告事項：

一、本次公告公共雨水下水道A1、A2、A2-1、B、C1、C2、D幹(支)線系統劃定排水區域，各幹線起迄點如下，排水區域範圍圖及幹線節點計畫逕流量表詳如附件。

- (一)A1幹線起點為【120.3183, 23.1208臺南市善化區縱貫公路(台1線)小新營399之35號旁】；迄點為【120.3202, 23.1305臺南市善化區縱貫公路(台1線)省道樁號313K+500附近】、A2幹線起點為【120.3047, 23.1212臺南市善化區目加溜灣大道850號附近】；迄點為【120.3132, 23.1346臺南市善化區成功路186巷21號附近】、A2-1支線起點為【120.3049, 23.1229臺南市善化區坐駕25之10號附近】；迄點為【120.3170, 23.1239臺南市善化區小新164號之6附近】。
- (二)B幹線起點為【120.2965, 23.1206臺南市善化區中正路66巷104號附近】；迄點為【120.3029, 23.1281臺南市善化

區興華路97號附近】。

(三)C1幹線起點為【120.2852, 23.1259臺南市善化區三民路與中正路223巷路口處(近三民路1號之27旁)】；迄點為【120.2928, 23.1297臺南市善化區文昌路與大信路路口處】、C2幹線起點為【120.2813, 23.1302臺南市善化區興農路69巷58號旁(近農路69巷與復興街路口處)】；迄點為【120.2868, 23.1334臺南市善化區文正路與文正路25巷路口處】。

(四)D幹線起點為【120.2899, 23.1384臺南市善化區進學路176號附近】；迄點為【120.2954, 23.1340臺南市善化區建國路311號附近】。

二、開始使用日期：自【公告發文之日】起開始使用

三、本公告範圍區域內所建、增建或改建之建築物，應按【下水道用戶排水設備標準、建築技術規則或主管機關所訂建築基地開發排入雨水下水道標準等相關規定】，將雨水逕流排入鄰近雨水下水道。

四、下水道使用規章：下水道法、下水道法施行細則、臺南市下水道管理自治條例等相關規定。

局長邱忠川

主旨：公告臺南市公共雨水下水道可使用地區，本公告範圍為臺南市善化區 A1、A2、A2-1、B、C1、C2、D 幹(支)線系統劃定排水區域。

依據：下水道法第 19 條。

公告事項：

一、本次公告公共雨水下水道 A1、A2、A2-1、B、C1、C2、D 幹(支)線系統劃定排水區域，各幹線起迄點如下，排水區域範圍圖及幹線節點計畫逕流量表詳如附件。

甲、A1 幹線起點為【120.3183, 23.1208 臺南市善化區縱貫公路(台 1 線)小新營 399 之 35 號旁】；迄點為【120.3202, 23.1305 臺南市善化區縱貫公路(台 1 線)省道樁號 313K+500 附近】、A2 幹線起點為【120.3047, 23.1212 臺南市善化區目加溜灣大道 850 號附近】；迄點為【120.3132, 23.1346 臺南市善化區成功路 186 巷 21 號附近】、A2-1 支線起點為【120.3049, 23.1229 臺南市善化區坐駕 25 之 10 號附近】；迄點為【120.3170, 23.1239 臺南市善化區小新 164 號之 6 附近】。

乙、B 幹線起點為【120.2965, 23.1206 臺南市善化區中正路 66 巷 104 號附近】；迄點為【120.3029, 23.1281 臺南市善化區興華路 97 號附近】。

丙、C1 幹線起點為【120.2852, 23.1259 臺南市善化區三民路與中正路 223 巷路口處(近三民路 1 號之 27 旁)】；迄點為【120.2928, 23.1297 臺南市善化區文昌路與大信路路口處】、C2 幹線起點為【120.2813, 23.1302 臺南市善化區興農路 69 巷 58 號旁(近農路 69 巷與復興街路口處)】；迄點為【120.2868, 23.1334 臺南市善化區文正路與文正路 25 巷路口處】。

丁、D 幹線起點為【120.2899, 23.1384 臺南市善化區進學路 176 號附近】；迄點為【120.2954, 23.1340 臺南市善化區建國路 311 號附近】。

二、開始使用日期：自【公告發文之日】起開始使用

三、本公告範圍區域內所建、增建或改建之建築物，應按【下水道用戶排水設備標準、建築技術規則或主管機關所訂建築基地開發排入雨水下水道標準等相關規定】，將雨水逕流排入鄰近雨水下水道。

四、下水道使用規章：下水道法、下水道法施行細則、臺南市下水道管理自治條例等相關規定。

【A1 幹線節點計畫流量表】

管渠名稱	幹支線別	上游節點編號	下游節點編號	計畫逕流量(CMS)	備註
A1-6(f1)~A1-5(f1)	幹線	A1-6(f1)	A1-5(f1)	0.71	實際断面編號
A1-5(f1)~A1-4(f3)	幹線	A1-5(f1)	A1-4(f3)	1.74	實際断面編號
A1-4(f3)~A1-4(f2)	幹線	A1-4(f3)	A1-4(f2)	2.46	實際断面編號
A1-4(f2)~A1-4(f1)	幹線	A1-4(f2)	A1-4(f1)	4.06	實際断面編號
A1-4(f1)~A1-3(f2)	幹線	A1-4(f1)	A1-3(f2)	6.67	實際断面編號
A1-3(f2)~A1-3(f1)	幹線	A1-3(f2)	A1-3(f1)	6.67	實際断面編號
A1-3(f1)~A1-2(f2)	幹線	A1-3(f1)	A1-2(f2)	6.67	實際断面編號
A1-2(f2)~A1-2(f1)	幹線	A1-2(f2)	A1-2(f1)	6.67	實際断面編號
A1-2(f1)~A1-1(f4)	幹線	A1-2(f1)	A1-1(f4)	7.03	實際断面編號
A1-1(f4)~A1-1(f3)	幹線	A1-1(f4)	A1-1(f3)	11.81	實際断面編號
A1-1(f3)~A1-1(f2)	幹線	A1-1(f3)	A1-1(f2)	11.81	實際断面編號
A1-1(f2)~A1-1(f1)	幹線	A1-1(f2)	A1-1(f1)	11.81	實際断面編號

管渠名稱	幹支線別	上游節點編號	下游節點編號	計畫逕流量(CMS)	備註
A1-1(f1)~A1(f2)	幹線	A1-1(f1)	A1(f2)	11.81	實際断面編號
A1(f2)~A1(f1)	幹線	A1(f2)	A1(f1)	11.81	實際断面編號
A1(f1)~A1out	幹線	A1(f1)	A1out	11.81	實際断面編號
A1-4-1~A1-4b	支線	A1-4-1	A1-4b	2.81	
A1-4b~A1-4a	支線	A1-4b	A1-4a	2.81	
A1-4a~A1-4(f1)	支線	A1-4a	A1-4(f1)	2.81	實際断面編號

【A2 幹線、A2-1 支線節點計畫流量表】

管渠名稱	幹支線別	上游節點編號	下游節點編號	計畫逕流量(CMS)	備註
A2-7(f2)~A2-7(f1)	幹線	A2-7(f2)	A2-7(f1)	1.25	實際断面編號
A2-7(f1)~A2-6(f1)	幹線	A2-7(f1)	A2-6(f1)	1.25	實際断面編號
A2-6(f1)~A2-5(f1)	幹線	A2-6(f1)	A2-5(f1)	4.02	實際断面編號
A2-5(f1)~A2-4(f1)	幹線	A2-5(f1)	A2-4(f1)	6.60	實際断面編號
A2-4(f1)~A2-3(f2)	幹線	A2-4(f1)	A2-3(f2)	9.06	實際断面編號
A2-3(f2)~A2-3(f1)	幹線	A2-3(f2)	A2-3(f1)	13.55	實際断面編號
A2-3(f1)~A2-2(f5)	幹線	A2-3(f1)	A2-2(f5)	13.55	實際断面編號
A2-2(f5)~A2-2(f4)	幹線	A2-2(f5)	A2-2(f4)	13.55	實際断面編號
A2-2(f4)~A2-2(f3)	幹線	A2-2(f4)	A2-2(f3)	16.29	實際断面編號
A2-2(f3)~A2-2(f2)	幹線	A2-2(f3)	A2-2(f2)	16.29	實際断面編號
A2-2(f2)~A2-2(f1)	幹線	A2-2(f2)	A2-2(f1)	17.56	實際断面編號
A2-2(f1)~A2-1(f1)	幹線	A2-2(f1)	A2-1(f1)	17.56	實際断面編號
A2-1(f1)~A2out	幹線	A2-1(f1)	A2out	27.43	實際断面編號
A2-1-9~A2-1-8	支線	A2-1-9	A2-1-8	1.53	
A2-1-8~A2-1-7	支線	A2-1-8	A2-1-7	2.52	
A2-1-7~A2-1-6	支線	A2-1-7	A2-1-6	2.95	
A2-1-6~A2-1-5a	支線	A2-1-6	A2-1-5a	3.49	
A2-1-5a~A2-1-5	支線	A2-1-5a	A2-1-5	3.49	
A2-1-5~A2-1-4a	支線	A2-1-5	A2-1-4a	4.65	
A2-1-4a~A2-1-4	支線	A2-1-4a	A2-1-4	4.90	
A2-1-4~A2-1-3	支線	A2-1-4	A2-1-3	5.54	
A2-1-3~A2-1-2a	支線	A2-1-3	A2-1-2a	6.13	
A2-1-2a~A2-1-2	支線	A2-1-2a	A2-1-2	6.13	
A2-1-2~A2-1(f1)	支線	A2-1-2	A2-1(f1)	9.11	實際断面編號
A2-1-5-2~A2-1-5-1	支線	A2-1-5-2	A2-1-5-1	1.11	
A2-1-5-1~A2-1-5	支線	A2-1-5-1	A2-1-5	1.11	

【B 幹線節點計畫流量表】

管渠名稱	幹支線別	上游節點編號	下游節點編號	計畫逕流量(CMS)	備註
B7(f2)~B6c	幹線	B7(f2)	B6c	13.32	
B6c~B6b	幹線	B6c	B6b	13.54	
B6b~B6a	幹線	B6b	B6a	13.68	
B6a~B6	幹線	B6a	B6	15.69	
B6~B5	幹線	B6	B5	17.27	
B5~B4a	幹線	B5	B4a	17.27	
B4a~B3b	幹線	B4a	B3b	20.17	
B3b~B3a	幹線	B3b	B3a	20.17	
B3a~B3	幹線	B3a	B3	20.21	
B3~B2b	幹線	B3	B2b	21.47	
B2b~B2a	幹線	B2b	B2a	21.47	
B2a~B1a	幹線	B2a	B1a	23.85	
B1a~B1(f2)	幹線	B1a	B1(f1)	31.78	實際断面編號
B1(f1)~Bout	幹線	B1(f1)	Bout	33.61	實際断面編號
B7-1a~B7-1	支線	B7-1a	B7-1	5.27	
B7-1~B7-0b	支線	B7-1	B7-0b	5.57	
B7-0b~B7-0a	支線	B7-0b	B7-0a	5.57	
B7-0a~B6c	支線	B7-0a	B6c	5.94	
B6-2a~B6-2	支線	B6-2a	B6-2	0.94	
B6-2~B6-1a	支線	B6-2	B6-1a	0.94	
B6-1a~B6-1	支線	B6-1a	B6-1	0.94	
B6-1~B6	支線	B6-1	B6	1.30	
B4-4~B4-3a	支線	B4-4	B4-3a	0.58	
B4-3a~B4-3	支線	B4-3a	B4-3	0.58	
B4-3~B4-2	支線	B4-3	B4-2	0.58	
B4-2~B4-1	支線	B4-2	B4-1	0.95	
B4-1~B4-0a	支線	B4-1	B4-0a	2.44	
B4-0a~B3b	支線	B4-0a	B3b	2.50	

【C1 幹線節點計畫流量表】

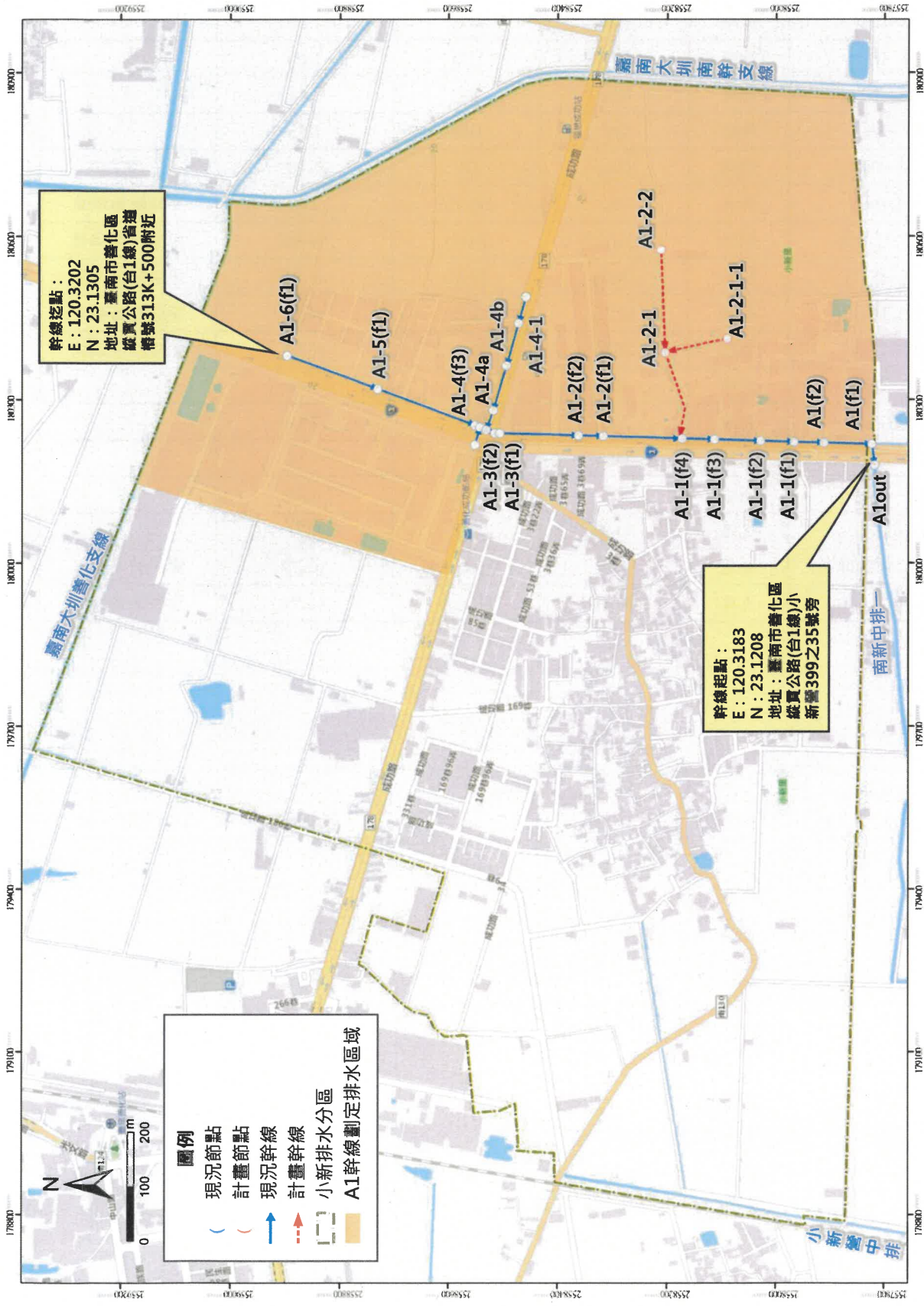
管渠名稱	幹支線別	上游節點編號	下游節點編號	計畫逕流量(CMS)	備註
C1-6(fl)~C1-6	幹線	C1-6(fl)	C1-6	1.22	
C1-6~C1-5a	幹線	C1-6	C1-5a	1.22	
C1-5a~C1-5	幹線	C1-5a	C1-5	2.27	
C1-5~C1-4a	幹線	C1-5	C1-4a	4.11	
C1-4a~C1-4	幹線	C1-4a	C1-4	4.55	
C1-4~C1-3a	幹線	C1-4	C1-3a	4.87	
C1-3a~C1-3	幹線	C1-3a	C1-3	5.13	
C1-3~C1-2	幹線	C1-3	C1-2	6.52	
C1-2~C1out	幹線	C1-2	C1out	14.02	
C1-1-4b~C1-1-4a	支線	C1-1-4b	C1-1-4a	2.20	
C1-1-4a~C1-1-4	支線	C1-1-4a	C1-1-4	2.94	
C1-1-4~C1-1-3	支線	C1-1-4	C1-1-3	3.82	
C1-1-3~C1-1-2	支線	C1-1-3	C1-1-2	4.62	
C1-1-2~C1-1-1	支線	C1-1-2	C1-1-1	4.80	

【C2 幹線節點計畫流量表】

管渠名稱	幹支線別	上游節點編號	下游節點編號	計畫逕流量(CMS)	備註
C2-4(fl)~C2-3a	幹線	C2-4(fl)	C2-3a	3.90	
C2-3a~C2-1(fl)	幹線	C2-3a	C2-1(fl)	8.80	實際断面編號
C2-1(fl)~C2out	幹線	C2-1(fl)	C2out	10.72	實際断面編號
C2-2-2~C2-2-1	支線	C2-2-2	C2-2-1	2.07	
C2-2-1~C2-2-0a	支線	C2-2-1	C2-2-0a	2.07	
C2-2-0a~C2-1(fl)	支線	C2-2-0a	C2-1(fl)	2.50	實際断面編號
C2-3-3~C2-3-2	支線	C2-3-3	C2-3-2	0.86	
C2-3-2~C2-3-1	支線	C2-3-2	C2-3-1	0.98	
C2-3-1~C2-1(fl)	支線	C2-3-1	C2-1(fl)	2.36	實際断面編號
C2-4-2~C2-4-1	支線	C2-4-2	C2-4-1	2.28	
C2-4-1~C2-3a	支線	C2-4-1	C2-3a	3.08	

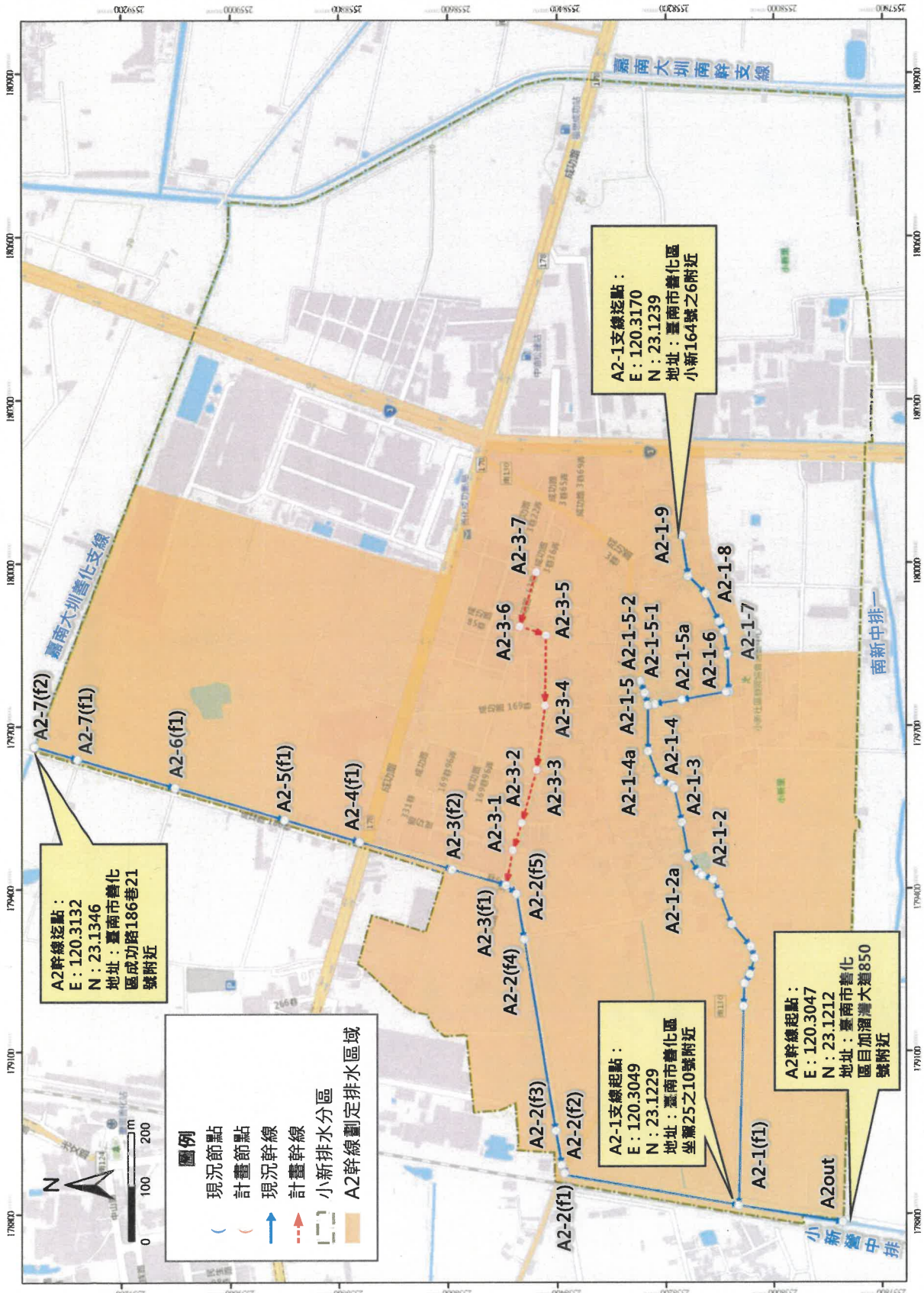
【D 幹線節點計畫流量表】

管渠名稱	幹支線別	上游節點編號	下游節點編號	計畫逕流量(CMS)	備註
D3c-1(f1)~D3c	幹線	D3c-1(f1)	D3c	1.00	
D3c~D3b	幹線	D3c	D3b	1.00	
D3b~D3a	幹線	D3b	D3a	1.00	
D3a~D3	幹線	D3a	D3	1.15	
D3~D2a	幹線	D3	D2a	1.93	
D2a~D2	幹線	D2a	D2	2.10	
D2~D1(f1)	幹線	D2	D1(f1)	2.44	實際断面編號
D1(f1)~D(f3)	幹線	D1(f1)	D(f3)	16.95	實際断面編號
D(f3)~D(f2)	幹線	D(f3)	D(f2)	16.95	實際断面編號
D(f2)~D(f1)	幹線	D(f2)	D(f1)	16.95	實際断面編號
D(f1)~Dout	幹線	D(f1)	Dout	16.95	實際断面編號
D7~D6	支線	D7	D6	5.46	
D6~D5a	支線	D6	D5a	5.72	
D5a~D5	支線	D5a	D5	5.76	
D5~D4a	支線	D5	D4a	6.48	
D4a~D4	支線	D4a	D4	6.74	
D4~D4-0(f1)	支線	D4	D4-0(f1)	10.27	實際断面編號
D4-0(f1)~D1(f1)	支線	D4-0(f1)	D1(f1)	12.71	實際断面編號

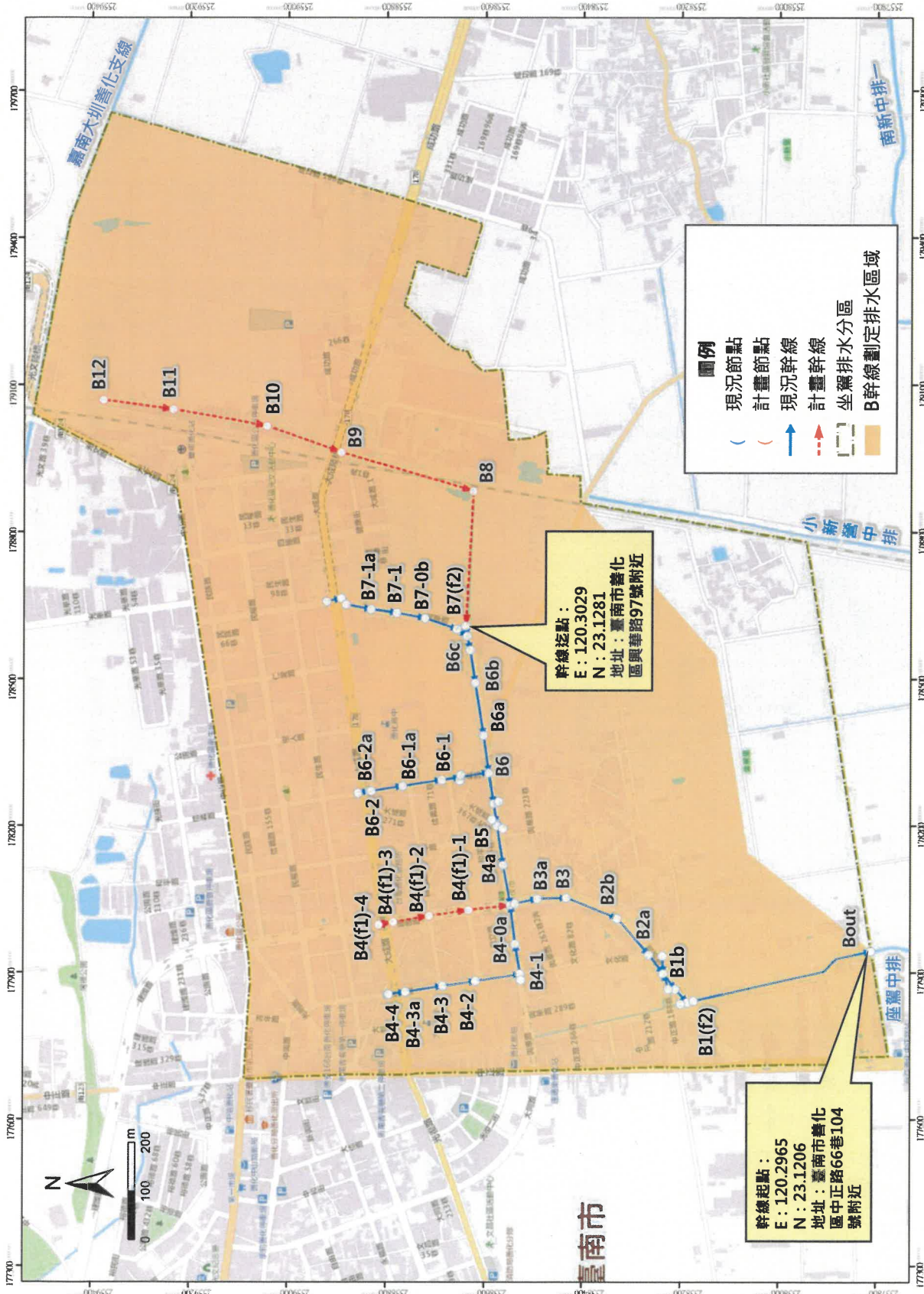


【A1 幹線排水區域範圍圖】

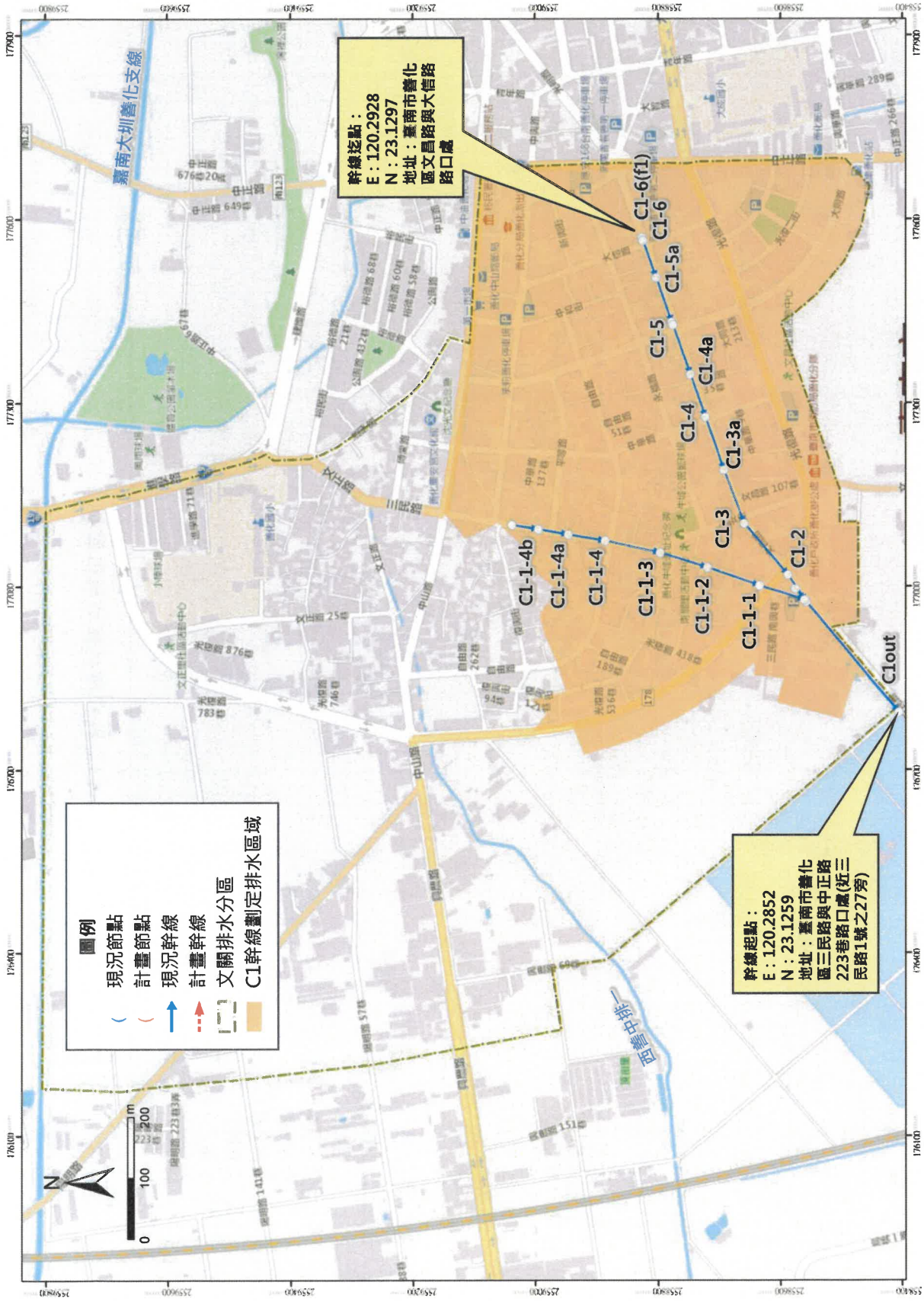




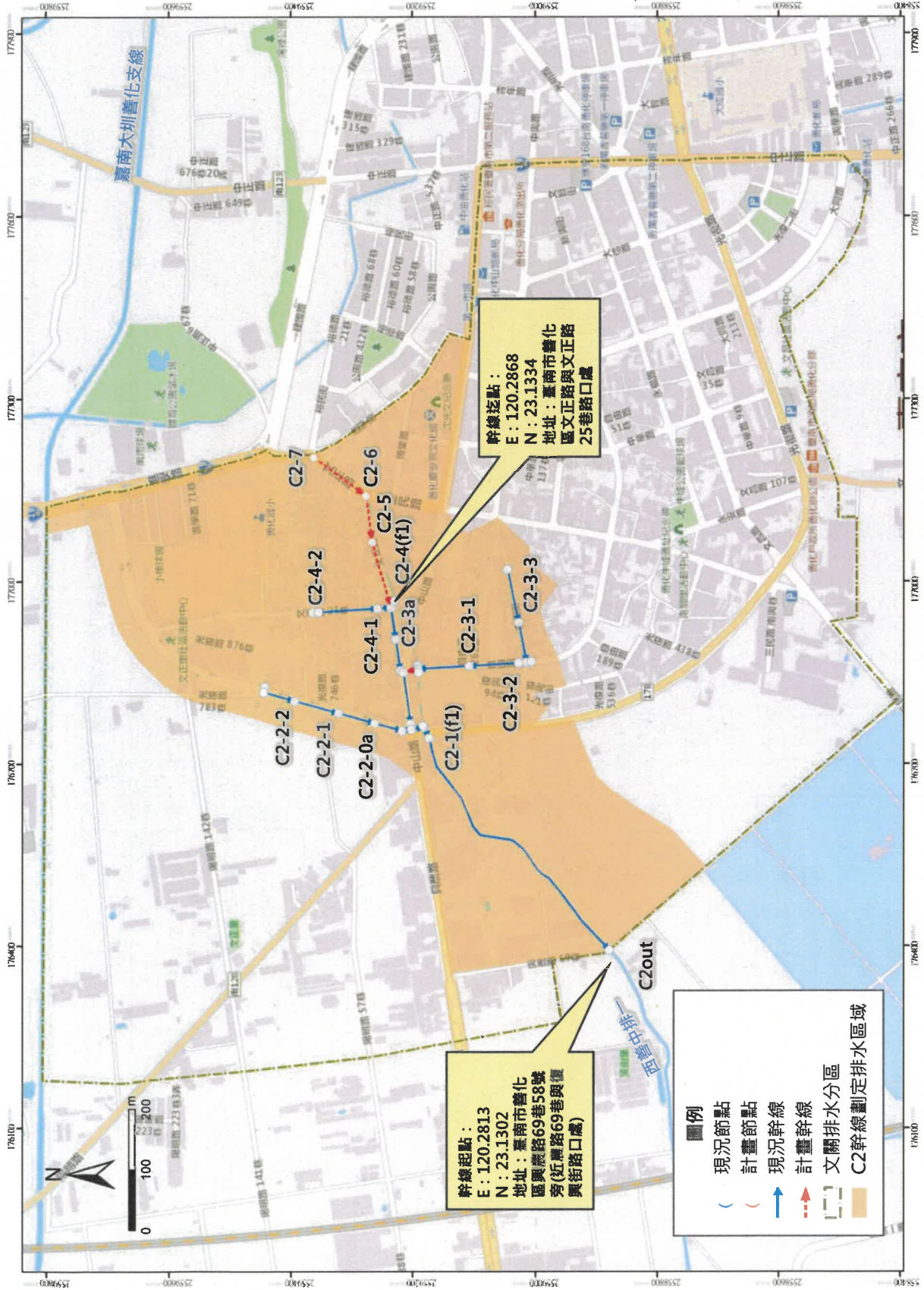
【A2 幹線、A2-1 支線幹線排水區域範圍圖】



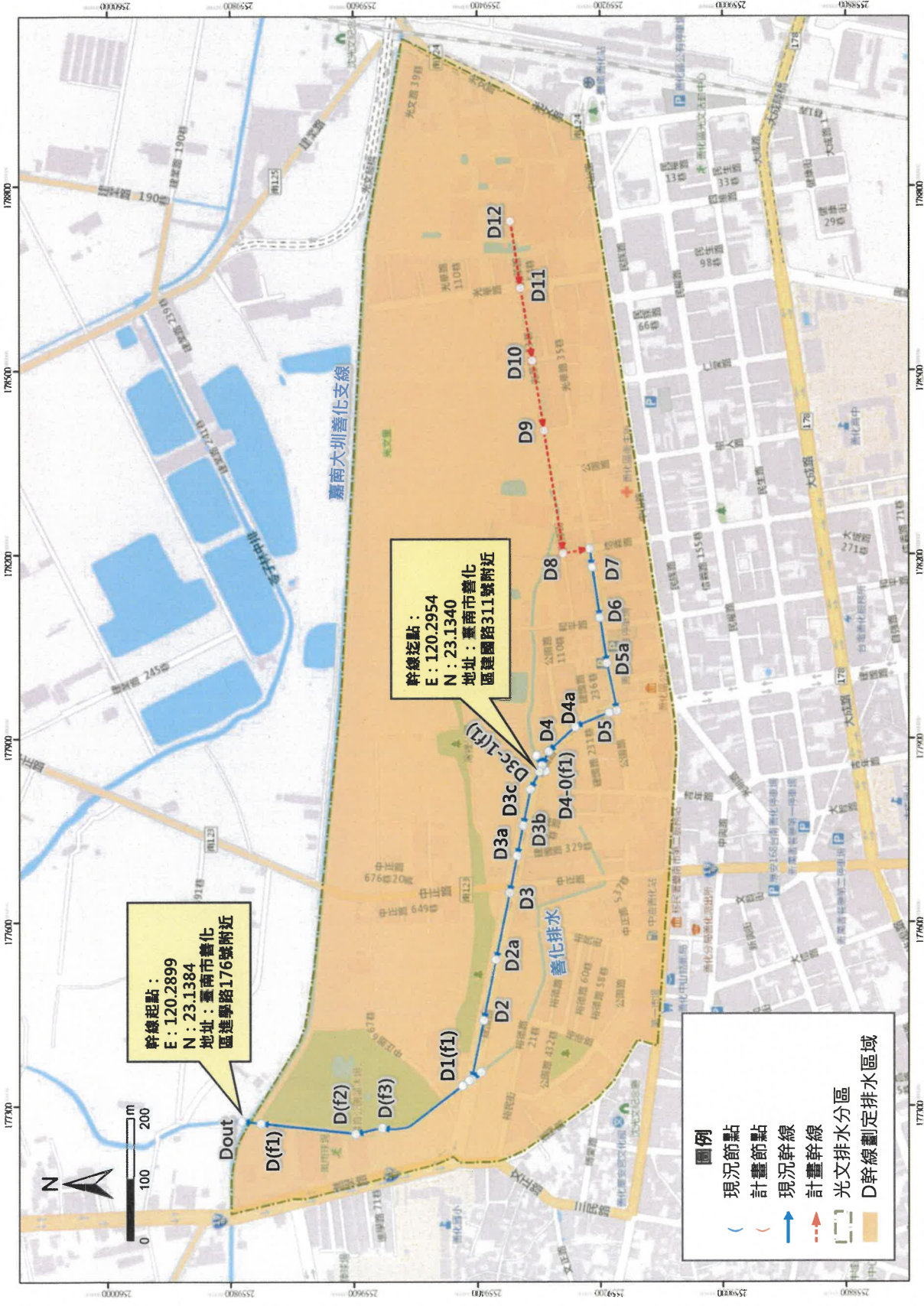
【B幹線排水區域範圍圖】



【C1 幹線排水區域範圍圖】



【C2幹線排水區域範圍圖】



【D 幹線排水區域範圍圖】

