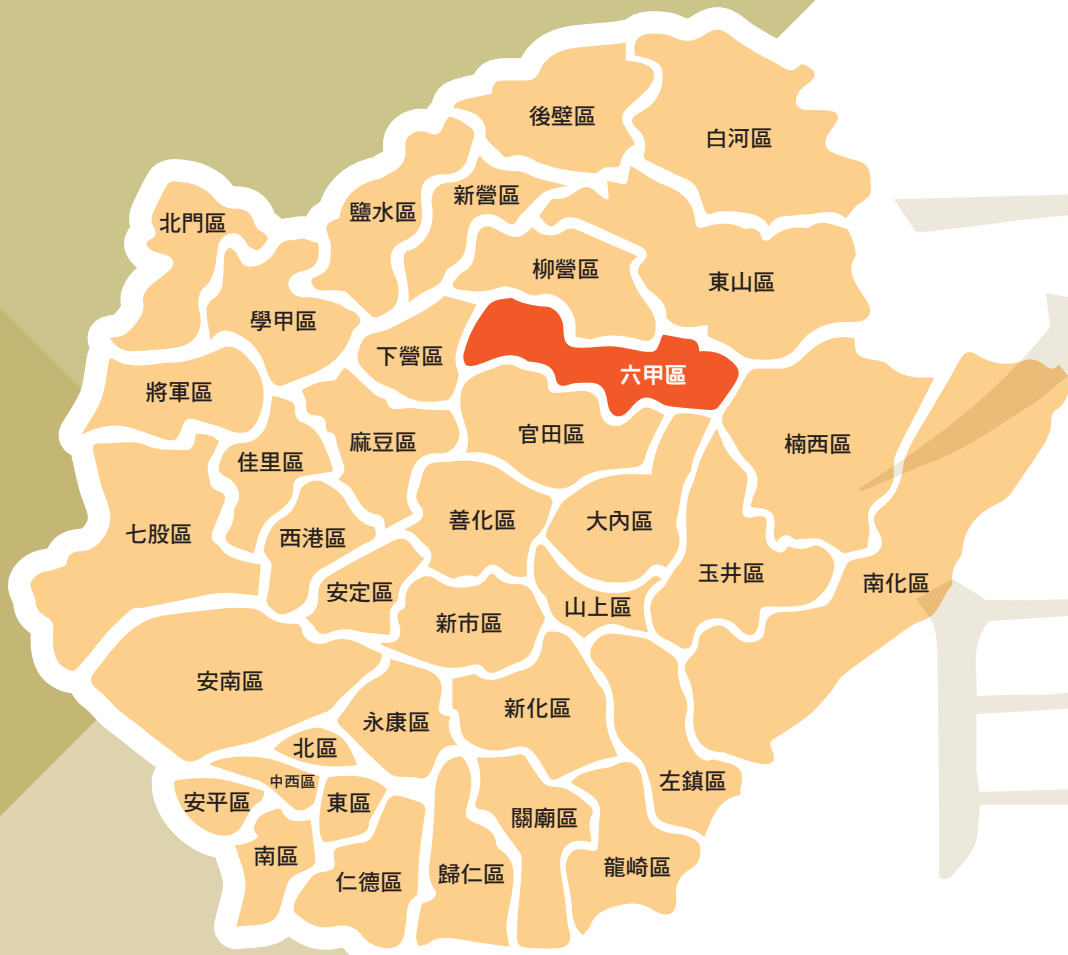


臺南市里鄰編組及調整

六甲區

9



六甲里 | 甲東里 | 甲南里 | 七甲里 | 二甲里 | 水林里 | 中社里 | 龜港里 |
菁埔里 | 王爺里 | 大丘里 |

目錄

一 · 區簡介

• P9-1

二 · 里鄰編組及調整大事紀

• P9-3

三 · 里鄰編組及調整情形一覽表


• P9-5

四 · 里鄰編組概況

• P9-6

五 · 附錄


• P9-29



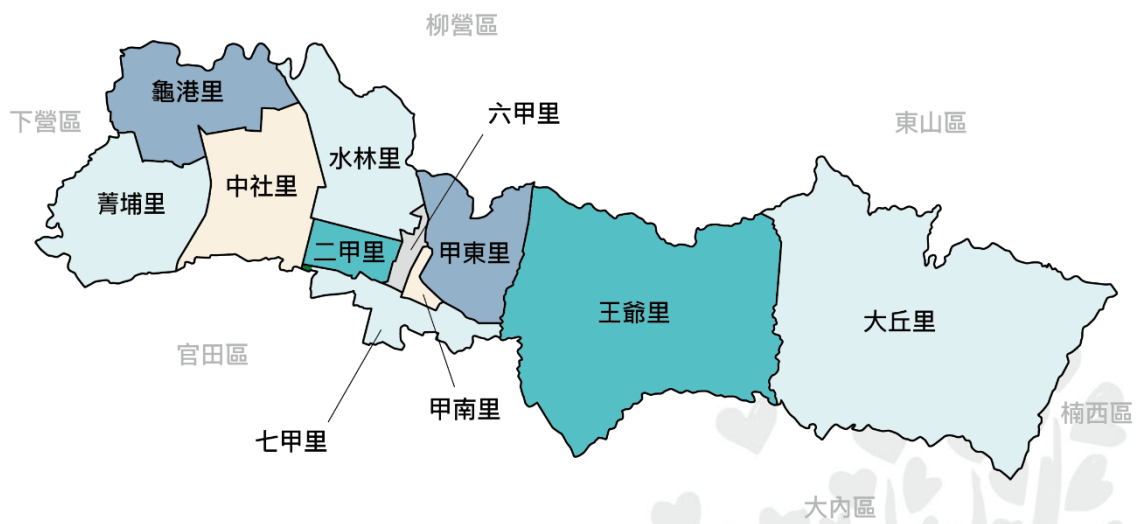
一．區簡介

六甲區位於臺南市中央偏北，北迎柳營區、東山區，東接楠西區，西臨下營區，南鄰官田區、大內區，面積約 67.5471 平方公里。原轄下共 12 里、231 鄰，於 106 年 04 月依據「臺南市里鄰編組及調整辦法」規定，進行里鄰編組之檢討。106 年 11 月 10 日經臺南市政府核定及公告，全區 12 里調整為 11 里、231 鄰調整為 155 鄰，並公告於 107 年 01 月 29 日實施。

六甲區整編之命名，係由區公所與地方研議後訂定。區公所於 106 年 05 月 25 日邀請兩里里長、鄰長、社區社團幹部及地方耆老，於七甲龍湖聯合活動中心共同討論整編事宜。會中里長及里民一致表決通過兩里整編案，並附註說明整編後之名稱不可為赤山舊名，最終里名待擇期向地方共同信仰代天府王爺請示過後，再報新名稱予區公所。在建立共識後，最終決議兩里合併確立定案，合併後名稱為「七甲里」。



一·區簡介 各里簡圖



二·里鄰編組及調整大事紀

單位	日期	摘要
區公所	106年04月10日	參加臺南市政府民政局召開「106年度區里鄰調整規劃第一次研商會議」
區公所	106年04月13日	六甲區里鄰調整規劃第一次會議
區公所	106年05月01日	該日起區公所與各里討論並聽取地方相關建議研擬里鄰調整方案規劃
甲南里 七甲里	106年05月01日	六甲區因應里鄰調整里長研商會議
區公所	106年05月02日	參加臺南市政府民政局召開「106年度區里鄰調整規劃說明會議」
菁埔里 龜港里	106年05月03日	六甲區因應里鄰調整里長研商會議
區公所	106年05月04日	參加臺南市政府民政局召開「106年度區里鄰調整規劃第二次研商會議」
中社里	106年05月05日	六甲區因應里鄰調整里長研商會議
六甲里 二甲里 龍湖里	106年05月08日	六甲區因應里鄰調整里長研商會議
甲東里 大丘里 王爺里	106年05月09日	六甲區因應里鄰調整里長研商會議
水林里	106年05月10日	六甲區因應里鄰調整里長研商會議
區公所	106年05月15日	參加臺南市政府民政局召開「里鄰編組及調整製圖教育訓練」
民政局 區公所	106年05月18日	六甲區里鄰調整規劃第二次會議

二·里鄰編組及調整大事紀

單位	日期	摘要
七甲里里民 龍湖里里民	106年05月25日	六甲區七甲里及龍湖里里鄰調整計畫說明會
區公所	106年06月06日	參加臺南市政府民政局召開「106年度區里鄰調整規劃第三次研商會議」
民政局 區公所	106年06月26日	研議六甲區里鄰調整
區公所	106年07月06日	參加臺南市政府民政局召開「106年度區里鄰調整規劃第四次研商會議」
區公所	106年07月13日	本市37區里鄰整編各區調整方案報告
區公所	106年08月22日	參加臺南市政府民政局召開「106年度區里鄰調整規劃第五次研商會議」
區公所	106年10月05日	參加臺南市政府民政局召開「106年度區里鄰整編分階段生效日會議」
市政府	106年11月10日	里鄰編組及調整案公告
區公所	106年11月20日	參加臺南市政府民政局召開「研商『里長團體傷害保險辦理方式暨里鄰整編後續作業』會議」
區公所	106年11月21日	該日起至106年11月30日各區逐戶發放市民須知
區公所	107年01月24日	參加臺南市政府民政局召開「里鄰整編公告實施後辦理身分註記研商會議」
市政府	107年01月29日	里鄰編組及調整案第一階段實施
區公所 戶政事務所	107年01月29日	該日起標註身分證及戶口名簿
區公所	107年04月19日	參加臺南市政府民政局召開「里名稱變更作業研商會議」

三·里鄰編組及調整情形一覽表

調整後里別	調整前里別	實施日期	頁碼
六甲里	六甲里	107年01月29日	9-6
甲東里	甲東里	107年01月29日	9-8
甲南里	甲南里	107年01月29日	9-10
七甲里	七甲里、龍湖里	107年01月29日	9-12
二甲里	二甲里	107年01月29日	9-15
水林里	水林里	107年01月29日	9-17
中社里	中社里	107年01月29日	9-19
龜港里	龜港里	107年01月29日	9-21
菁埔里	菁埔里	107年01月29日	9-23
王爺里	王爺里	107年01月29日	9-25
大丘里	大丘里	107年01月29日	9-27

四·里鄰編組概況

六甲里 (Lioujia Village)

依據 106 年 03 月人口統計資料，六甲里共 1,186 戶，門牌數共 1,593 個，屬於交通便利人口分散地區，符合「臺南市里鄰編組及調整辦法」規範，里無須調整。鄰調整部分，調整前六甲里共 32 鄰，調整後六甲里共 19 鄰，於 107 年 01 月 29 日實施。

六甲里北與水林里接壤，東與甲東里、甲南里相接，西和二甲里、水林里交界，南則鄰接七甲里。

六甲里俗稱「六甲七里」之一，日治時期為「六甲第一保」，大抵媽祖廟「恆安宮」一帶皆屬之，里內除「六甲」外，尚有「廟後角」和「五甲」等地，民國 35 年（西元 1946 年）依此改設為村，並以六甲庄名而為村名。里內有六甲國民小學、六甲國民中學，其中六甲國民中學於日治時期曾是神社所在地。六甲國民小學與六甲國民中學西側，為六甲陳家古厝，為典型的閩南式三合院建築，建於大正 5 至 10 年（西元 1916 年至 1921 年），距今已有百年歷史。

六甲里照片集錦



六甲國民小學



六甲國民中學



六甲恆安宮



六甲市場



五甲龍鳳寺



陳家古厝

甲東里 (Jiadong Village)

依據 106 年 03 月人口統計資料，甲東里共 1,030 戶，門牌數共 1,076 個，屬於交通便利人口分散地區，符合「臺南市里鄰編組及調整辦法」規範，里無須調整。鄰調整部分，調整前甲東里共 29 鄰，調整後甲東里共 21 鄰，於 107 年 01 月 29 日實施。

甲東里北與柳營區神農里、柳營區果毅里接壤，東與王爺里相接，西和水林里、六甲里、甲南里交界，南鄰接七甲里、甲南里。

甲東里俗稱「六甲七里」之一，在日治時期屬「六甲第二保」，民國 35 年（西元 1946 年）依此改設為村，又因在六甲村的東方，故命為甲東村。其土地大抵在「六甲」庄廟「恆安宮」廟東一帶，庄內有「槎仔腳角」、「學仔地」、「石瀨仔」、「米粉埕」、「坑仔墘」、「榕樹王仔」等地。



甲東里照片集錦



代天府



北極殿



仙公廟



工業技術研究院



忠孝街街景



甲東里活動中心

甲南里 (Jianan Village)

依據 106 年 03 月人口統計資料，甲南里共 572 戶，門牌數共 688 個，屬於交通便利人口分散地區，戶數未符合「臺南市里鄰編組及調整辦法」規範，然鑒於門牌數已達 688 個，仍有住戶陸續遷入之中，達規範標準可期，故該里未予調整。鄰調整部分，調整前甲南里共 25 鄰，調整後甲南里共 13 鄰，於 107 年 01 月 29 日實施。

甲南里東、北與甲東里相接，西、北和六甲里交界，南則鄰接七甲里。

甲南里俗稱「六甲七里」之一，日治時期屬「六甲第三保」，民國 35 年（西元 1946 年）依此改設為村，以主要庄頭甲南之名而為村名。其土地大抵在六甲庄廟「恆安宮」南邊一帶，依現今街道劃分，則為民生街路東（路西為六甲里）、忠孝街路西（路東為甲東里）區域，庄內除「申南」之外，尚有「蕭厝角」、「土頭角」、「竹巷」和「石敢當」等地。



甲南里照片集錦




保安宮




十八王公府



六甲郵局



珊瑚路街道



民生街街道



甲南里活動中心

七甲里 (Cijia Village)

依據 106 年 03 月人口統計資料，七甲里共 373 戶，門牌數共 404 個；龍湖里共 425 戶，門牌數共 505 個。七甲里、龍湖里皆屬交通便利人口分散地區，但戶數過少，未符合「臺南市里鄰編組及調整辦法」規範，因此進行調整，七甲里與龍湖里於早期源同為六甲鄉赤山村，後分拆為現今兩里。兩里辦理活動及里民群居範圍，皆以共同信仰七甲龍湖代天府為中心，故合併整編為七甲里。鄰調整部分，調整前七甲里共 12 鄰、龍湖里共 15 鄰，調整後七甲里共 13 鄰，於 107 年 01 月 29 日實施。

七甲里北邊與二甲里、六甲里、甲南里、甲東里接壤，東邊與王爺里相鄰，南邊與官田區二鎮里、官田區烏山頭里交界，西邊與中社里相接。

七甲里由七甲里、龍湖里整編而成。

原龍湖里舊稱赤山村，係「六甲七里」之一。此村在日治時期為「六甲第四保」。民國 35 年（西元 1946 年）設村，以此保併六甲第五保北部及東半部為一村，因村內有赤山龍湖巖，故稱為「赤山村」。當時村內瓦窯大多為二甲村民所有，龍湖村民則大部分為工人，生活貧困。因此，村民認為「赤山」之名，音近於斥貪，有貧窮之意，應更改此不雅之名，遂於民國 59 年（西元 1970 年），以村內東部名寺「赤山龍湖巖」，取其龍湖而為村名。龍湖里里界成東西長條狀，大抵從二甲里南略過七甲里北而達「烏山頭水庫」西側，東以龍潭寺（在赤山龍湖巖之東北處）前排水溝與官田區嘉南里（三腳埤）為界，溝南屬嘉南里，溝北則為龍湖里。庄頭分布零散，除東側的「赤山巖」外，與七甲里相鄰的地方，尚有「頂頭仔」、「下頭仔」和「瓦搖」等庄。

七甲里 (Cijia Village)

原七甲里俗稱「六甲七里」之一，相傳為明鄭軍陳永華招募拓墾之地，耕地面積計有七甲，故以為庄名。日治時期屬於「六甲第五保」，民國 35 年（西元 1946 年）改設為村，由於此地主要為七甲庄頭，因此以七甲為村名。土地大抵在六甲國中南邊一帶，里內有「舊厝內」、「樣仔林」、「後壁溝」、「溝仔尾」、「田仔頂」等角頭。



七甲里照片集錦



赤山龍湖巖



嘉南國民小學



七甲龍湖代天府



龍潭寺



七甲三百年老榕樹



七甲龍湖聯合活動中心

二甲里 (Erjia Village)

依據 106 年 03 月人口統計資料，二甲里共 1,269 戶，門牌數共 1,328 個，屬於交通便利人口集中地區，符合「臺南市里鄰編組及調整辦法」規範，里無須調整。鄰調整部分，調整前二甲里共 26 鄰，調整後二甲里共 20 鄰，於 107 年 01 月 29 日實施。

二甲里北與水林里接壤，東與六甲里相接，西和中社里交界，南則鄰接七甲里。

二甲里俗稱「六甲七里」之一，日治時期為「六甲第六保」，民國 35 年（西元 1946 年）據此改設為一村，因村內主要為二甲庄頭，故以其為村名。其土地在七甲里北邊，里內除「二甲」外，尚有「三甲頭」和「社尾仔」等地。



二甲里照片集錦



玄武殿



聖姑廟



六甲區多功能運動公園



台灣電力公司六甲服務所



六甲區衛生所



二甲里活動中心

水林里 (Shueilin Village)

依據 106 年 03 月人口統計資料，水林里共 774 戶，門牌數共 850 個，屬於交通便利人口分散地區，符合「臺南市里鄰編組及調整辦法」規範，里無須調整。鄰調整部分，調整前水林里共 18 鄰，調整後水林里共 14 鄰，於 107 年 01 月 29 日實施。

水林里北與柳營區東昇里、柳營區神農里接壤，東與甲東里相接，西和龜港里、中社里交界，南則鄰接二甲里、六甲里。

水林里俗稱「六甲七里」之一，日治時期屬「六甲第七保」，民國 35 年（西元 1946 年）依此改設為村，村內主要為水漆林庄頭，故取水林而命為村名。里內有「水漆林」、「西頭宅仔」、「夜學仔」、「田仔頂」、「竹圍仔」、「小苓尾」、「荖葉宅仔」、「芒林仔」、「後學仔」和「埤寮」等地或地名。土地範圍在今六甲加油站以東，中山路以北邊一帶，亦是六甲區公所等行政中心坐落之處。



水林里照片集錦



龍玄宮



水林可食性地景



六甲區公所



麻豆分局六甲分駐所



消防局第二大隊六甲分隊



水林里活動中心

中社里 (Jhongshe Village)

依據 106 年 03 月人口統計資料，中社里共 670 戶，門牌數共 804 個，屬於交通便利人口分散地區，符合「臺南市里鄰編組及調整辦法」規範，里無須調整。鄰調整部分，調整前中社里共 22 鄰，調整後中社里共 15 鄰，於 107 年 01 月 29 日實施。

中社里北與龜港里接壤，東與水林里、二甲里相接，西和龜港里、菁埔里交界，南則鄰接官田區南廂里、官田區二鎮里。

中社里在日治時期屬「林鳳營一保」，其「林鳳營」之名據聞為鄭成功名將林鳳於今中社、龜港、菁埔一帶屯田，並建立聚落，但卻於奉命驅逐荷蘭人時不幸陣亡，鄭成功為紀念其功績，將他所開墾的地方稱為「林鳳營」，故有此稱。民國 35 年（西元 1946 年）依此改設為一村，因中社庄頭人口較多，乃以中社而為村名。中社里位於龜港里和菁埔里之東，位處臺灣鐵路「林鳳營車站」之東西兩地，以臺一線道路相隔。里內有「中社」、「港仔頭」、「港仔頭農場」和「林鳳營」等四庄。

中社里照片集錦



林鳳營火車站



林鳳營故事館



林鳳國民小學



鳳林派出所



港子頭活動中心



中社里活動中心

龜港里 (Gueigang Village)

依據 106 年 03 月人口統計資料，龜港里共 500 戶，門牌數共 703 個，屬於交通便利或人口分散地區，戶數未符合「臺南市里鄰編組及調整辦法」規範，然鑒於門牌數已達 703 個，仍有住戶陸續遷入之中，達規範標準可期，故里無須調整。鄰調整部分，調整前龜港里共 13 鄰，調整後龜港里共 10 鄰，於 107 年 01 月 29 日實施。

龜港里北與柳營區八翁里、柳營區士林里、柳營區東昇里接壤，東與水林里相接，西和下營區賀建里交界，南則鄰接菁埔里、中社里。

龜港里舊稱「龜仔港」，其地名由來有二說，其一是此地本為急水溪上游的支流港口，當時有許多烏龜棲息，因此稱為「龜仔港」；另一說是此地初期為朱姓居民所開拓，稱為「朱仔港」，後因閩南語轉音為「龜仔港」。日治時期為「林鳳營第二保」，民國 35 年（西元 1946 年）改設為村，因村內主要為龜仔港庄頭，故以為村名。龜港里是六甲區最西的里庄，大抵在下營賀建里「麻豆寮」之東，即「台一線省道」龜仔港段兩旁。

龜港里照片集錦



龜港保生廟



龜子港大堀



南 68 路口標示



龜子港 161 巷路口標示



龜子港 281 巷路口標示



龜港里活動中心

菁埔里 (Jingpu Village)

依據 106 年 03 月人口統計資料，菁埔里共 249 戶，門牌數共 304 個，屬於交通便利人口分散地區，戶數未達「臺南市里鄰編組及調整辦法」規範，然因幅員遼闊且地處低窪，因應防災需求於本里設立防災收容據點，考量救災因素，里未予調整。鄰調整部分，調整前菁埔里共 10 鄰，調整後菁埔里共 7 鄰，並公告於 107 年 01 月 29 日實施。

菁埔里北與龜港里及下營區賀建里接壤，東與中社里相接，西和下營區賀建里、下營區茅營里交界，南則鄰接官田區南廂里。

菁埔里舊稱「菁埔寮」，係漳州系蔡、陳兩姓所開墾，其名來自清初在此地種植「木藍」俗稱「菁仔」，而以此取作地名。日治時期為「林鳳營第三保」，民國 35 年（西元 1946 年）改設為菁埔村。村內主要庄頭有菁埔、南片寮仔、菁埔寮仔等三庄，由於菁埔為最早的聚落，故取菁埔之名而為村名。菁埔里位處六甲區西南邊，大抵在「龜港里」南邊，並鄰接下營區及官田區。

菁埔里照片集錦



菁埔寮代天府



菁埔龍鳳寺



菁埔埤



菁埔綠地



南 60 路口標示



菁埔里活動中心

王爺里 (Wangye Village)

依據 106 年 03 月人口統計資料，王爺里共 326 戶，門牌數共 235 個，屬於交通不便或住戶分散地區，符合「臺南市里鄰編組及調整辦法」規範，里無須調整。鄰調整部分，調整前王爺里共 14 鄰，調整後王爺里共 11 鄰，於 107 年 01 月 29 日實施。

王爺里北與柳營區果毅里、旭山里接壤，東與大丘里相接，西和甲東里、七甲里及官田區烏山頭里交界，南則鄰接官田區大崎里。

王爺里日治時期為「王爺宮第一保」，民國 35 年（西元 1946 年）改設為村，引用「王爺」而為村名。王爺里與大丘里同為六甲區的山區里庄，皆在六甲區東半部，進出都在「174 線（六甲—楠西）縣道」上；里內有「土地崎」、「番仔坑」、「王爺宮」、「東膏蚋」、「夢之湖」、「水流東」、「九重橋」、「西港湖」等庄。其中水流東聚落以有別於臺南市多數河川是東向西流，該聚落因地勢傾斜，丘陵地型錯綜林立，形成了東低西高、水往東流的景象而有「水流東」之名，此聚落亦因密集分佈距今七十萬年前、完整之扇貝化石層，而具有極高的考古研究價值。

王爺里照片集錦



王爺宮廟



往東高蚋部落



東高蚋往夢之湖



往水流東部落



往王爺里道路



王爺里活動中心

大丘里 (Daciou Village)

依據 106 年 03 月人口統計資料，大丘里共 341 戶，門牌數共 239 個，屬於交通不便或住戶分散地區，符合「臺南市里鄰編組及調整辦法」規範，里無須調整。鄰調整部分，調整前大丘里共 15 鄰，調整後大丘里共 12 鄰，於 107 年 01 月 29 日實施。

大丘里北與柳營區旭山里、東山區嶺南里及東山區南勢里接壤，東與楠西區照興里相接，西和王爺里交界，南則鄰接官田區大崎里及大內區環湖里。

大丘里日治時期屬「大丘園第一保」，民國 35 年（西元 1946 年）依此改設為村。由於大丘園為當時全村人口最多的庄頭，且國小、派出所皆位於此，故以大丘命為村名。大丘里位於王爺里東方，同屬六甲區山區，里內有「嶺頂」、「大丘園」、「匏仔寮」、「南勢坑」、「北勢坑」、「半天井」、「猴洞腳」和「中坑」等庄頭。大丘里以六年為一週期的「六甲大丘三角頭請佛龕庄」活動聞名，過程中迎請六甲赤山龍湖巖「老二媽」和六甲恒安宮媽祖至大丘三角頭九庄進行遶境，遶境範圍涵蓋六甲區大丘里全部、王爺里部分、大內區環湖里部分、分為「下角」、「頂角」、「南勢坑角」等「三角頭」共九個庄頭。本活動從清朝至今已沿續 150 年歷史，不僅為六甲山區最重要的民俗活動，亦通過臺南市文化資產管理處認證列為市定文化。


大丘里照片集錦



六甲隧道




往南勢坑及南勢坑口部落道路



匏子寮橋



活動中心前涼亭



大丘派出所



大丘里活動中心

五·附錄

第二屆里長名冊

區別	里別	里長姓名	區別	里別	里長姓名
六甲區	六甲里	李鴻榮	六甲區	水林里	李宗霖
六甲區	甲東里	顏党春	六甲區	中社里	陳仙藏
六甲區	甲南里	劉國賢	六甲區	龜港里	許聰茂
六甲區	龍湖里	黃進丁	六甲區	菁埔里	蔡清吉
六甲區	七甲里	黃德明	六甲區	王爺里	蔡吉祥
六甲區	二甲里	林英慧	六甲區	大丘里	李金村

註：以上資料為里鄰整編期間在任之第二屆里長（未含辭職、去職或停職者）



協助名錄

六甲區

特別感謝／所有給予本區里鄰整編指導及關心的議員、里長、鄰長、地方賢達與
市民朋友

策劃召集／蔡秀琴

執行團隊／臺南市六甲區公所、臺南市官田戶政事務所（六甲辦公處）

執行編輯／張明寶、徐修松、吳建輝

編審人員／張龍川、林寶民、馮世昌、邱明順

照片提供／區公所（含里辦公處）

參考資料／前六甲鄉公所出版之「磚瓦之美-紅磚赤瓦，六甲傳承」、「磚瓦之美-
六甲影像」及臺南市六甲區全球資訊網及里鄰長口述等撰寫而成。

※參考資料引用如有不盡周延之處，望各方賢達不吝指正。