

RLRP04120

新舊里鄰門牌對照表

戶政所別：臺南市新營戶政事務所

調整日期：107年01月29日

行政區劃	調整前	省市縣市：臺南市	鄉鎮市區：新營區	村里：忠政里	鄰：002 鄰
	調整後	省市縣市：臺南市	鄉鎮市區：新營區	村里：忠政里	鄰：001 鄰

序號	調整之街路門牌	錯誤註記	序號	調整之街路門牌	錯誤註記
1	民治路34號				





新舊里鄰門牌對照表

RLRP04120

戶政所別：臺南市新營戶政事務所

調整日期：107年01月29日

行	政	調整前	省市縣市：臺南市	鄉鎮市區：新營區	村里：忠政里	鄰：003 鄰
區	劃	調整後	省市縣市：臺南市	鄉鎮市區：新營區	村里：忠政里	鄰：002 鄰

序號	調整之街路門牌	錯誤註記	序號	調整之街路門牌	錯誤註記
1	中正路35巷1號		2	中正路35巷1號三樓	
3	中正路35巷1之1號		4	中正路35巷1之1號三樓	
5	中正路35巷3號		6	中正路35巷3號三樓	
7	中正路35巷3號之1		8	中正路35巷3之1號	
9	中正路35巷3之1號三樓		10	中正路35巷5號	
11	中正路35巷5號三樓		12	中正路35巷5之1號	
13	中正路35巷5之1號三樓		14	中正路35巷7號	
15	中正路35巷7號三樓		16	中正路35巷7號之1	
17	中正路35巷7之1號三樓		18	中正路35巷9號	
19	中正路35巷9號三樓		20	中正路35巷9號之1三樓	
21	中正路35巷9之1號		22	中正路35巷9之1號三樓	
23	中正路35巷11號		24	中正路35巷11號三樓	
25	中正路35巷13號		26	中正路35巷13號三樓	
27	中正路37巷1號		28	中正路37巷1號三樓	





新舊里鄰門牌對照表

RLRP04120

戶政所別：臺南市新營戶政事務所

調整日期：107年01月29日

行	政	調整前	省市縣市：臺南市	鄉鎮市區：新營區	村里：忠政里	鄰：003 鄰
區	劃	調整後	省市縣市：臺南市	鄉鎮市區：新營區	村里：忠政里	鄰：002 鄰

序號	調整之街路門牌	錯誤註記	序號	調整之街路門牌	錯誤註記
29	中正路37巷1號之1		30	中正路37巷1之1號	
31	中正路37巷1之1號三樓		32	中正路37巷3號	
33	中正路37巷3號三樓		34	中正路37巷3之1號	
35	中正路37巷3之1號三樓		36	中正路37巷5號	
37	中正路37巷5號三樓		38	中正路37巷5號四樓	
39	中正路37巷5號之1		40	中正路37巷5之1號	
41	中正路37巷5之1號三樓		42	中正路37巷7號	
43	中正路37巷7號三樓		44	中正路37巷7號之1	
45	中正路37巷7之1號		46	中正路37巷7之1號三樓	
47	中正路37巷9號		48	中正路37巷9號三樓	
49	中正路37巷9號之1		50	中正路37巷9號之1三樓	
51	中正路37巷9之1號		52	中正路37巷9之1號三樓	
53	中正路37巷11號		54	中正路37巷11號三樓	
55	中正路37巷13號		56	中正路37巷13號三樓	





新 舊 里 鄰 門 牌 對 照 表

RLRP04120

戶政所別：臺南市新營戶政事務所

調整日期：107年01月29日

行 政 區 劃	調整前	省市縣市：臺南市	鄉鎮市區：新營區	村里：忠政里	鄰：005 鄰
	調整後	省市縣市：臺南市	鄉鎮市區：新營區	村里：忠政里	鄰：004 鄰

序 號	調 整 之 街 路 門 牌	錯 誤 註 記	序 號	調 整 之 街 路 門 牌	錯 誤 註 記
1	中正路39之1號		2	中正路39之2號	
3	中正路39之3號		4	中正路39之4號	
5	中正路39之5號		6	中正路39之6號	
7	中正路39之7號		8	中正路39之8號	
9	中正路39之9號		10	安和街1號	
11	安和街3號		12	安和街5號	
13	安和街7巷1號		14	安和街7巷2號	
15	安和街7巷3號		16	安和街7巷4號	
17	安和街7巷7號		18	安和街9號	
19	安和街11號		20	安和街13號	
21	安和街15號		22	安和街17號	
23	安和街19號		24	安和街21號	
25	安和街23號		26	安和街25號	
27	安和街25之1號		28	安和街25巷1號	





新舊里鄰門牌對照表

RLRP04120

戶政所別：臺南市新營戶政事務所

調整日期：107年01月29日

行	政	調整前	省市縣市：臺南市	鄉鎮市區：新營區	村里：忠政里	鄰：005 鄰
區	劃	調整後	省市縣市：臺南市	鄉鎮市區：新營區	村里：忠政里	鄰：004 鄰

序號	調整之街路門牌	錯誤註記	序號	調整之街路門牌	錯誤註記
29	安和街25巷3號		30	安和街25巷5號	
31	安和街25巷7號		32	安和街25巷9號	
33	安和街25巷11號		34	安和街25巷13號	
35	安和街25巷15號		36	安和街27號	
37	安和街27之1號		38	安和街35號	
39	安和街39號		40	安和街41號	
41	安和街43號		42	安和街45號	
43	安和街47號		44	安和街49號	
45	安和街51號				

臺南市新營區





新舊里鄰門牌對照表

RLRP04120

戶政所別：臺南市新營戶政事務所

調整日期：107年01月29日

行 政 區 劃	調整前	省市縣市：臺南市	鄉鎮市區：新營區	村里：忠政里	鄰：007 鄰
	調整後	省市縣市：臺南市	鄉鎮市區：新營區	村里：忠政里	鄰：008 鄰

序號	調整之街路門牌	錯誤註記	序號	調整之街路門牌	錯誤註記
1	中正路35巷15號		2	中正路35巷15號三樓	
3	中正路35巷17號		4	中正路35巷17號三樓	
5	中正路35巷19號		6	中正路35巷19號三樓	
7	中正路35巷21號		8	中正路35巷21號之3	
9	中正路35巷21之1號		10	中正路35巷21之2號	
11	中正路35巷23號		12	中正路35巷23號之2	
13	中正路35巷23之1號		14	中正路35巷23之3號	
15	中正路35巷25號		16	中正路35巷26號	
17	中正路35巷27號		18	中正路35巷28號	
19	中正路35巷29號		20	中正路35巷30號	
21	中正路35巷31號		22	中正路35巷32號	
23	中正路35巷33號		24	中正路35巷34號	
25	中正路35巷35號		26	中正路35巷38號	
27	中正路35巷40號		28	中正路37巷15號	

臺南市新營區





新舊里鄰門牌對照表

RLRP04120

戶政所別：臺南市新營戶政事務所

調整日期：107年01月29日

行 區	政 劃	調整前	省市縣市：臺南市	鄉鎮市區：新營區	村里：忠政里	鄰：007 鄰
		調整後	省市縣市：臺南市	鄉鎮市區：新營區	村里：忠政里	鄰：008 鄰

序 號	調 整 之 街 路 門 牌	錯 誤 註 記	序 號	調 整 之 街 路 門 牌	錯 誤 註 記
29	中正路37巷15號三樓		30	中正路37巷17號	
31	中正路37巷17號三樓		32	中正路37巷19號	
33	中正路37巷19號三樓		34	中正路37巷21號	
35	中正路37巷23號		36	中正路37巷25號	

臺南市新營戶政事務所





新舊里鄰門牌對照表

RLRP04120

戶政所別：臺南市新營戶政事務所

調整日期：107年01月29日

行政區	調整前	省市縣市：臺南市	鄉鎮市區：新營區	村里：忠政里	鄰：010 鄰
	調整後	省市縣市：臺南市	鄉鎮市區：新營區	村里：忠政里	鄰：011 鄰

序號	調整之街路門牌	錯誤註記	序號	調整之街路門牌	錯誤註記
1	中正路47號		2	中正路49號	
3	中正路49之1號		4	中正路53號	

臺南市新營戶政事務所





新 舊 里 鄰 門 牌 對 照 表

RLRP04120

戶政所別：臺南市新營戶政事務所

調整日期：107年01月29日

行 政 區 劃	調整前	省市縣市：臺南市	鄉鎮市區：新營區	村里：忠政里	鄰：012 鄰
	調整後	省市縣市：臺南市	鄉鎮市區：新營區	村里：忠政里	鄰：014 鄰

序 號	調 整 之 街 路 門 牌	錯 誤 註 記	序 號	調 整 之 街 路 門 牌	錯 誤 註 記
1	中正路59巷21號		2	中正路59巷31號	
3	中正路59巷35號		4	中正路59巷36號	
5	中正路59巷37號		6	中正路59巷38號	
7	中正路59巷42號		8	中正路59巷43號	
9	中正路59巷45號		10	中正路59巷46號	
11	中正路59巷47號				

臺南市新營戶政事務所





新舊里鄰門牌對照表

RLRP04120

戶政所別：臺南市新營戶政事務所

調整日期：107年01月29日

行 區	政 劃	調整前	省市縣市：臺南市	鄉鎮市區：新營區	村里：忠政里	鄰：021 鄰
		調整後	省市縣市：臺南市	鄉鎮市區：新營區	村里：忠政里	鄰：022 鄰

序 號	調 整 之 街 路 門 牌	錯 誤 註 記	序 號	調 整 之 街 路 門 牌	錯 誤 註 記
1	府西路207號		2	府西路208號	
3	府西路209號		4	府西路210號	
5	府西路211號		6	府西路212號	
7	府西路213號		8	府西路214號	
9	府西路215號		10	府西路217號	
11	府西路219號		12	府西路221號	
13	府西路222號		14	府西路223號	
15	府西路224號		16	府西路225號	
17	府西路226號		18	府西路227號	
19	府西路228號		20	府西路229號	

臺南市新營區





新 舊 里 鄰 門 牌 對 照 表

RLRP04120

戶政所別：臺南市新營戶政事務所

調整日期：107年01月29日

行 政 區 劃	調整前	省市縣市：臺南市	鄉鎮市區：新營區	村里：忠政里	鄰：021 鄰
	調整後	省市縣市：臺南市	鄉鎮市區：新營區	村里：忠政里	鄰：024 鄰

序 號	調 整 之 街 路 門 牌	錯 誤 註 記	序 號	調 整 之 街 路 門 牌	錯 誤 註 記
1	府西路231巷1號		2	府西路231巷2號	
3	府西路231巷3號		4	府西路231巷4號	
5	府西路231巷5號		6	府西路231巷6號	
7	府西路231巷7號		8	府西路231巷8號	
9	府西路231巷10號		10	府西路231巷11號	
11	府西路231巷13號		12	府西路231巷15號	
13	府西路231巷16號		14	府西路231巷17號	
15	府西路231巷19號		16	府西路231巷21號	
17	府西路231巷22號		18	府西路231巷23號	
19	府西路231巷24號		20	府西路231巷25號	
21	府西路231巷26號		22	府西路231巷27號	
23	府西路231巷28號		24	府西路231巷30號	
25	府西路231巷31號		26	府西路231巷33號	
27	府西路231巷35號				

臺南市新營區





新舊里鄰門牌對照表

RLRP04120

戶政所別：臺南市新營戶政事務所

調整日期：107年01月29日

行	政	調整前	省市縣市：臺南市	鄉鎮市區：新營區	村里：忠政里	鄰：027 鄰
區	劃	調整後	省市縣市：臺南市	鄉鎮市區：新營區	村里：忠政里	鄰：021 鄰

序號	調整之街路門牌	錯誤註記	序號	調整之街路門牌	錯誤註記
1	中正路39巷56號		2	中正路39巷56之1號	
3	中正路39巷58號		4	中正路39巷60號	
5	中正路39巷62號		6	中正路39巷64號	
7	中正路39巷66號		8	中正路39巷68號	
9	中正路39巷70號		10	中正路39巷72號	
11	中正路39巷99號		12	中正路39巷99號之1	
13	中正路39巷99號之2		14	中正路39巷99號之3	
15	中正路39巷99之1號		16	中正路39巷99之2號	
17	中正路39巷99之3號		18	中正路39巷101號	
19	中正路39巷103號		20	中正路39巷105號	
21	中正路39巷107號		22	中正路39巷109號	
23	中正路39巷109之1號		24	中正路39巷111號	
25	中正路39巷113號		26	中正路39巷115號	
27	中正路39巷117號		28	中正路39巷119號	

臺南市新營區





新 舊 里 鄰 門 牌 對 照 表

RLRP04120

戶政所別：臺南市新營戶政事務所

調整日期：107年01月29日

行 政 區 劃	調整前	省市縣市：臺南市	鄉鎮市區：新營區	村里：忠政里	鄰：027 鄰
	調整後	省市縣市：臺南市	鄉鎮市區：新營區	村里：忠政里	鄰：021 鄰

序 號	調 整 之 街 路 門 牌	錯 誤 註 記	序 號	調 整 之 街 路 門 牌	錯 誤 註 記
29	中正路39巷119號之1		30	中正路39巷119號之2	
31	中正路39巷119號之3				

臺南市新營戶政事務所





新舊里鄰門牌對照表

RLRP04120

戶政所別：臺南市新營戶政事務所

調整日期：107年01月29日

行 政 區 劃	調整前	省市縣市：臺南市	鄉鎮市區：新營區	村里：忠政里	鄰：028 鄰
	調整後	省市縣市：臺南市	鄉鎮市區：新營區	村里：忠政里	鄰：021 鄰

序號	調整之街路門牌	錯誤註記	序號	調整之街路門牌	錯誤註記
1	中正路39巷65號		2	中正路39巷67號	
3	中正路39巷69號		4	中正路39巷71號	
5	中正路39巷73號		6	中正路39巷74之1號	
7	中正路39巷74之2號		8	中正路39巷74之3號	
9	中正路39巷74之4號		10	中正路39巷74之5號	
11	中正路39巷74之6號		12	中正路39巷74之7號	
13	中正路39巷74之8號		14	中正路39巷74之9號	
15	中正路39巷74之10號		16	中正路39巷74之11號	
17	中正路39巷74之12號		18	中正路39巷74之13號	
19	中正路39巷74之14號		20	中正路39巷74之15號	
21	中正路39巷74之16號		22	中正路39巷74之17號	
23	中正路39巷74之18號		24	中正路39巷74之19號	
25	中正路39巷74之20號		26	中正路39巷74之21號	
27	中正路39巷74之22號		28	中正路39巷74之23號	





新舊里鄰門牌對照表

RLRP04120

戶政所別：臺南市新營戶政事務所

調整日期：107年01月29日

行 政 區 劃	調整前	省市縣市：臺南市	鄉鎮市區：新營區	村里：忠政里	鄰：028 鄰
	調整後	省市縣市：臺南市	鄉鎮市區：新營區	村里：忠政里	鄰：021 鄰

序 號	調 整 之 街 路 門 牌	錯誤 註記	序 號	調 整 之 街 路 門 牌	錯誤 註記
29	中正路39巷74之24號		30	中正路39巷74之25號	
31	中正路39巷74之26號		32	中正路39巷75號	
33	中正路39巷76號		34	中正路39巷77號	
35	中正路39巷78號		36	中正路39巷79號	
37	中正路39巷80號		38	中正路39巷81號	
39	中正路39巷82號		40	中正路39巷82之1號	
41	中正路39巷83號		42	中正路39巷85號	
43	中正路39巷87號		44	中正路39巷89號	
45	中正路39巷91號		46	中正路39巷93號	
47	中正路39巷95號				

臺南市新營區





新舊里鄰門牌對照表

RLRP04120

戶政所別：臺南市新營戶政事務所

調整日期：107年01月29日

行政區劃	調整前	省市縣市：臺南市	鄉鎮市區：新營區	村里：忠政里	鄰：028 鄰
	調整後	省市縣市：臺南市	鄉鎮市區：新營區	村里：忠政里	鄰：027 鄰

序號	調整之街路門牌	錯誤註記	序號	調整之街路門牌	錯誤註記
1	中正路39巷96號				

臺南市新營戶政事務所





新舊里鄰門牌對照表

RLRP04120

戶政所別：臺南市新營戶政事務所

調整日期：107年01月29日

行 政 區 劃	調整前	省市縣市：臺南市	鄉鎮市區：新營區	村里：忠政里	鄰：029 鄰
	調整後	省市縣市：臺南市	鄉鎮市區：新營區	村里：忠政里	鄰：027 鄰

序號	調整之街路門牌	錯誤註記	序號	調整之街路門牌	錯誤註記
1	中正路39巷86號		2	中正路39巷88號	
3	中正路39巷88號之1		4	中正路39巷88之2號	
5	中正路39巷90號		6	中正路39巷92號	
7	中正路39巷94號		8	中正路39巷98號	
9	中正路39巷100號		10	中正路39巷102號	
11	中正路39巷104號		12	中正路39巷106號	
13	中正路39巷108號		14	中正路39巷110號	
15	中正路39巷112號		16	中正路39巷114號	
17	中正路39巷116號		18	中正路39巷118號	
19	中正路39巷120號		20	中正路39巷124號	
21	中正路39巷126號		22	中正路39巷128號	
23	中正路39巷130號		24	中正路39巷132號	
25	中正路39巷134號		26	中正路39巷135號	
27	中正路39巷135號之1		28	中正路39巷135號之2	

臺南市新營區





新舊里鄰門牌對照表

RLRP04120

戶政所別：臺南市新營戶政事務所

調整日期：107年01月29日

行	政	調整前	省市縣市：臺南市	鄉鎮市區：新營區	村里：忠政里	鄰：029 鄰
區	劃	調整後	省市縣市：臺南市	鄉鎮市區：新營區	村里：忠政里	鄰：027 鄰

序號	調整之街路門牌	錯誤註記	序號	調整之街路門牌	錯誤註記
29	中正路39巷135號之3		30	中正路39巷135號之4	
31	中正路39巷135號之9		32	中正路39巷135號之10	
33	中正路39巷135號之11		34	中正路39巷135號之12	
35	中正路39巷135之5號		36	中正路39巷135之7號	
37	中正路39巷135之8號		38	中正路39巷135之10號	
39	中正路39巷136號		40	中正路39巷137號	
41	中正路39巷139號		42	中正路39巷141號	
43	中正路39巷143號		44	中正路39巷145號	
45	中正路39巷147號		46	中正路39巷149號	
47	中正路39巷151號		48	中正路39巷153號	
49	中正路39巷155號		50	中正路39巷157號	
51	中正路39巷159號		52	中正路39巷161號	
53	中正路39巷163號		54	中正路39巷165號	
55	中正路39巷167號		56	中正路39巷171號	

臺南市新營區





新舊里鄰門牌對照表

RLRP04120

戶政所別：臺南市新營戶政事務所

調整日期：107年01月29日

行 政 區 劃	調整前	省市縣市：臺南市	鄉鎮市區：新營區	村里：忠政里	鄰：029 鄰
	調整後	省市縣市：臺南市	鄉鎮市區：新營區	村里：忠政里	鄰：027 鄰

序號	調整之街路門牌	錯誤註記	序號	調整之街路門牌	錯誤註記
57	中正路39巷171號之3		58	中正路39巷171號之4	
59	中正路39巷173號		60	中正路39巷175號	
61	府西路87巷1號		62	府西路87巷2號	
63	府西路87巷5號		64	府西路87巷6號	
65	府西路87巷7號		66	府西路87巷9號	
67	府西路87巷11號		68	府西路87巷13號	
69	府西路87巷14號		70	府西路87巷15號	
71	府西路87巷16號		72	府西路87巷17號	
73	府西路87巷18號		74	府西路87巷19號	
75	府西路87巷21號		76	府西路87巷22號	
77	府西路87巷23號		78	府西路87巷26號	
79	府西路87巷28弄2號		80	府西路87巷28弄4號	
81	府西路87巷28弄6號		82	府西路87巷28弄8號	
83	府西路87巷28弄10號		84	府西路87巷28弄12號	





新舊里鄰門牌對照表

RLRP04120

戶政所別：臺南市新營戶政事務所

調整日期：107年01月29日

行 區	政 劃	調整前	省市縣市：臺南市	鄉鎮市區：新營區	村里：忠政里	鄰：029 鄰
		調整後	省市縣市：臺南市	鄉鎮市區：新營區	村里：忠政里	鄰：027 鄰

序 號	調 整 之 街 路 門 牌	錯 誤 註 記	序 號	調 整 之 街 路 門 牌	錯 誤 註 記
85	府西路87巷30號		86	府西路87巷32號	
87	府西路87巷41號		88	府西路87巷43號	
89	府西路87巷45號		90	府西路87巷47號	
91	府西路87巷49號		92	府西路87巷51號	
93	府西路87巷53號		94	府西路87巷55號	

臺南市新營戶政事務所





新舊里鄰門牌對照表

RLRP04120

戶政所別：臺南市新營戶政事務所

調整日期：107年01月29日

行 政 區 劃	調整前	省市縣市：臺南市	鄉鎮市區：新營區	村里：忠政里	鄰：030 鄰
	調整後	省市縣市：臺南市	鄉鎮市區：新營區	村里：忠政里	鄰：005 鄰

序 號	調 整 之 街 路 門 牌	錯誤 註記	序 號	調 整 之 街 路 門 牌	錯誤 註記
1	府西路33巷1號		2	府西路33巷2號	
3	府西路33巷2號二樓		4	府西路33巷2號三樓	
5	府西路33巷2號四樓		6	府西路33巷2號五樓	
7	府西路33巷2號六樓		8	府西路33巷2號七樓	
9	府西路33巷3號		10	府西路33巷5號	
11	府西路33巷6號二樓		12	府西路33巷6號三樓	
13	府西路33巷6號四樓		14	府西路33巷6號五樓	
15	府西路33巷6號六樓		16	府西路33巷7號	
17	府西路33巷9號		18	府西路33巷11號	
19	府西路33巷13弄2號		20	府西路33巷13弄3號	
21	府西路33巷13弄4號		22	府西路33巷14號	
23	府西路33巷15號		24	府西路33巷16號	
25	府西路33巷17號		26	府西路33巷18號	
27	府西路33巷19號		28	府西路33巷20號	

臺南市新營區





新舊里鄰門牌對照表

RLRP04120

戶政所別：臺南市新營戶政事務所

調整日期：107年01月29日

行 政 區 劃	調整前	省市縣市：臺南市	鄉鎮市區：新營區	村里：忠政里	鄰：030 鄰
	調整後	省市縣市：臺南市	鄉鎮市區：新營區	村里：忠政里	鄰：005 鄰

序 號	調 整 之 街 路 門 牌	錯誤 註記	序 號	調 整 之 街 路 門 牌	錯誤 註記
29	府西路33巷21號		30	府西路33巷23號	
31	府西路33巷24弄1號		32	府西路33巷24弄1號之4	
33	府西路33巷24弄1號之4五樓		34	府西路33巷24弄1之2號	
35	府西路33巷24弄1之3號		36	府西路33巷24弄3號	
37	府西路33巷24弄3號之1		38	府西路33巷24弄3號之4	
39	府西路33巷24弄3之2號		40	府西路33巷24弄3之3號	
41	府西路33巷24弄4號		42	府西路33巷24弄5號	
43	府西路33巷24弄6號		44	府西路33巷24弄8號	
45	府西路33巷24弄10號		46	府西路33巷24弄11號	
47	府西路33巷24弄12號		48	府西路33巷24弄13號	
49	府西路33巷25號		50	府西路33巷27弄1號	
51	府西路33巷27弄2號		52	府西路33巷27弄2號之1	
53	府西路33巷27弄3號		54	府西路33巷27弄5號	
55	府西路47巷21號				

臺南市新營區





新舊里鄰門牌對照表

RLRP04120

戶政所別：臺南市新營戶政事務所

調整日期：107年01月29日

行 政 區 劃	調整前	省市縣市：臺南市	鄉鎮市區：新營區	村里：忠政里	鄰：030 鄰
	調整後	省市縣市：臺南市	鄉鎮市區：新營區	村里：忠政里	鄰：007 鄰

序號	調整之街路門牌	錯誤註記	序號	調整之街路門牌	錯誤註記
1	府西路53號		2	府西路55號	
3	府西路57號		4	府西路57號之1	
5	府西路57號之3		6	府西路57號之4	
7	府西路61號		8	府西路61之1號	
9	府西路63號		10	府西路63號之1	
11	府西路63號之2		12	府西路65號	
13	府西路67號		14	府西路67號之6	
15	府西路75號之1		16	府西路75號之2	
17	府西路79號		18	府西路81號	
19	府西路83號		20	府西路83號之1	
21	府西路85號				

臺南市新營區





新 舊 里 鄰 門 牌 對 照 表

RLRP04120

戶政所別：臺南市新營戶政事務所

調整日期：107年01月29日

行 政 區 劃	調整前	省市縣市：臺南市	鄉鎮市區：新營區	村里：忠政里	鄰：030 鄰
	調整後	省市縣市：臺南市	鄉鎮市區：新營區	村里：忠政里	鄰：027 鄰

序 號	調 整 之 街 路 門 牌	錯 誤 註 記	序 號	調 整 之 街 路 門 牌	錯 誤 註 記
1	府西路91號		2	府西路93號	
3	府西路95號		4	府西路99號	
5	府西路103號		6	府西路105號	
7	府西路107號		8	府西路109號	

臺南市新營戶政事務所





新舊里鄰門牌對照表

RLRP04120

戶政所別：臺南市新營戶政事務所

調整日期：107年01月29日

行 區	政 劃	調整前	省市縣市：臺南市	鄉鎮市區：新營區	村里：忠政里	鄰：031 鄰
		調整後	省市縣市：臺南市	鄉鎮市區：新營區	村里：忠政里	鄰：007 鄰

序 號	調 整 之 街 路 門 牌	錯 誤 註 記	序 號	調 整 之 街 路 門 牌	錯 誤 註 記
1	府西路47巷1號		2	府西路47巷3號	
3	府西路47巷3之1號		4	府西路47巷3之2號	
5	府西路47巷3之3號		6	府西路47巷3之5號	
7	府西路47巷5號		8	府西路47巷5之1號	
9	府西路47巷5之2號		10	府西路47巷5之3號	
11	府西路47巷5之5號		12	府西路47巷6號	
13	府西路47巷7號		14	府西路47巷8號	
15	府西路47巷9號		16	府西路47巷10號	
17	府西路47巷11號		18	府西路47巷11號一樓	
19	府西路47巷11號之1		20	府西路47巷11號之5	
21	府西路47巷11號地下室		22	府西路47巷11之1號	
23	府西路47巷11之2號		24	府西路47巷11之3號	
25	府西路47巷11之4號		26	府西路47巷11之5號	
27	府西路47巷12號		28	府西路47巷13號	

臺南市新營區





新舊里鄰門牌對照表

RLRP04120

戶政所別：臺南市新營戶政事務所

調整日期：107年01月29日

行 政 區 劃	調整前	省市縣市：臺南市	鄉鎮市區：新營區	村里：忠政里	鄰：031 鄰
	調整後	省市縣市：臺南市	鄉鎮市區：新營區	村里：忠政里	鄰：007 鄰

序 號	調 整 之 街 路 門 牌	錯誤 註記	序 號	調 整 之 街 路 門 牌	錯誤 註記
29	府西路47巷13之1號		30	府西路47巷13之2號	
31	府西路47巷13之3號		32	府西路47巷13之4號	
33	府西路47巷13之5號		34	府西路47巷15號	
35	府西路47巷15號之3		36	府西路47巷15之1號	
37	府西路47巷15之2號		38	府西路47巷15之3號	
39	府西路47巷15之4號		40	府西路47巷15之5號	
41	府西路47巷17號		42	府西路47巷17之1號	
43	府西路47巷17之2號		44	府西路47巷17之3號	
45	府西路47巷17之4號		46	府西路47巷17之5號	
47	府西路47巷18號		48	府西路47巷20號	
49	府西路47巷22號		50	府西路47巷26號	
51	府西路47巷28號		52	府西路47巷32號	
53	府西路47巷34號		54	府西路63巷2號	
55	府西路63巷4號		56	府西路63巷6號	

臺南市新營區





新舊里鄰門牌對照表

RLRP04120

戶政所別：臺南市新營戶政事務所

調整日期：107年01月29日

行 政 區 劃	調整前	省市縣市：臺南市	鄉鎮市區：新營區	村里：忠政里	鄰：031 鄰
	調整後	省市縣市：臺南市	鄉鎮市區：新營區	村里：忠政里	鄰：007 鄰

序號	調整之街路門牌	錯誤註記	序號	調整之街路門牌	錯誤註記
57	府西路63巷8號		58	府西路63巷10號	
59	府西路63巷12號		60	府西路63巷14號	
61	府西路63巷16號		62	府西路63巷18號	
63	府西路63巷20號		64	府西路63巷22號	
65	府西路63巷24號		66	府西路63巷26號	
67	府西路63巷28號		68	府西路63巷30號	
69	府西路63巷32弄1號		70	府西路63巷32弄2號	
71	府西路63巷32弄3號		72	府西路63巷32弄4號	
73	府西路63巷32弄5號		74	府西路63巷32弄6號	
75	府西路63巷32弄7號		76	府西路63巷32弄8號	
77	府西路63巷32弄9號		78	府西路63巷32弄11號	
79	府西路63巷32弄13號		80	府西路63巷32弄15號	
81	府西路63巷32弄17號		82	府西路77巷2號	
83	府西路77巷8號		84	府西路77巷10號	





新舊里鄰門牌對照表

RLRP04120

戶政所別：臺南市新營戶政事務所

調整日期：107年01月29日

行 區	政 劃	調整前	省市縣市：臺南市	鄉鎮市區：新營區	村里：忠政里	鄰：031 鄰
		調整後	省市縣市：臺南市	鄉鎮市區：新營區	村里：忠政里	鄰：007 鄰

序 號	調 整 之 街 路 門 牌	錯 誤 註 記	序 號	調 整 之 街 路 門 牌	錯 誤 註 記
85	府西路77巷14號		86	府西路77巷15號	
87	府西路77巷16號		88	府西路77巷17號	
89	府西路77巷18號		90	府西路77巷19號	
91	府西路77巷20號		92	府西路77巷21號	
93	府西路77巷22號		94	府西路77巷23號	
95	府西路77巷24號		96	府西路77巷25號	
97	府西路77巷26號		98	府西路77巷28號	
99	府西路77巷30號		100	府西路77巷32號	

臺南市新營戶政事務所





新舊里鄰門牌對照表

RLRP04120

戶政所別：臺南市新營戶政事務所

調整日期：107年01月29日

行 政 區 劃	調整前	省市縣市：臺南市	鄉鎮市區：新營區	村里：忠政里	鄰：032 鄰
	調整後	省市縣市：臺南市	鄉鎮市區：新營區	村里：忠政里	鄰：003 鄰

序 號	調 整 之 街 路 門 牌	錯誤 註記	序 號	調 整 之 街 路 門 牌	錯誤 註記
1	府西路1號		2	府西路7號	
3	府西路9號		4	府西路11號	
5	府西路13號		6	府西路15號	
7	府西路17巷2號		8	府西路17巷4號	
9	府西路17巷5號		10	府西路17巷6號	
11	府西路17巷7號		12	府西路17巷8號	
13	府西路17巷8號之1		14	府西路17巷9號	
15	府西路17巷10號		16	府西路17巷11號	
17	府西路17巷12號		18	府西路17巷13號	
19	府西路17巷14號		20	府西路17巷15號	
21	府西路17巷16號		22	府西路17巷17號	
23	府西路17巷18號		24	府西路17巷20號	
25	府西路17巷21號		26	府西路17巷22號	
27	府西路17巷23號		28	府西路17巷24號	





新舊里鄰門牌對照表

RLRP04120

戶政所別：臺南市新營戶政事務所

調整日期：107年01月29日

行	政	調整前	省市縣市：臺南市	鄉鎮市區：新營區	村里：忠政里	鄰：032 鄰
區	劃	調整後	省市縣市：臺南市	鄉鎮市區：新營區	村里：忠政里	鄰：003 鄰

序號	調整之街路門牌	錯誤註記	序號	調整之街路門牌	錯誤註記
29	府西路17巷25號		30	府西路17巷26號	
31	府西路17巷27號		32	府西路17巷28號	
33	府西路17巷29號		34	府西路17巷30號	
35	府西路17巷31號		36	府西路17巷32號	
37	府西路17巷33號		38	府西路17巷34號	
39	府西路17巷35號		40	府西路17巷36號	
41	府西路17巷37號		42	府西路17巷38號	
43	府西路17巷39號		44	府西路17巷40號	
45	府西路17巷42號		46	府西路19號	
47	府西路19之1號		48	民治路40之1號	
49	民治路40之2號		50	民治路44號	
51	民治路48號		52	民治路50號	
53	民治路50之1號		54	民治路50之2號	
55	民治路52號		56	民治路54號	





新舊里鄰門牌對照表

RLRP04120

戶政所別：臺南市新營戶政事務所

調整日期：107年01月29日

行	政	調整前	省市縣市：臺南市	鄉鎮市區：新營區	村里：忠政里	鄰：032 鄰
區	劃	調整後	省市縣市：臺南市	鄉鎮市區：新營區	村里：忠政里	鄰：003 鄰

序號	調整之街路門牌	錯誤註記	序號	調整之街路門牌	錯誤註記
57	民治路56號		58	民治路58號	
59	民治路60號		60	民治路60之1號	
61	民治路60之2號		62	民治路62號	
63	民治路62之1號		64	民治路62之3號	
65	民治路64號		66	民治路66號	

臺南市新營戶政事務所





新舊里鄰門牌對照表

RLRP04120

戶政所別：臺南市新營戶政事務所

調整日期：107年01月29日

行 區	政 劃	調整前	省市縣市：臺南市	鄉鎮市區：新營區	村里：忠政里	鄰：032 鄰
		調整後	省市縣市：臺南市	鄉鎮市區：新營區	村里：忠政里	鄰：005 鄰

序 號	調 整 之 街 路 門 牌	錯 誤 註 記	序 號	調 整 之 街 路 門 牌	錯 誤 註 記
1	府西路21號		2	府西路25號	
3	府西路27號		4	府西路29號	
5	府西路31號		6	府西路35號	
7	府西路35號二樓		8	府西路35號三樓	
9	府西路35號四樓		10	府西路35號五樓	
11	府西路35號六樓		12	府西路35號七樓	
13	府西路37號		14	府西路39號	
15	府西路41號		16	府西路43號	
17	府西路45號		18	府西路45之1號	
19	府西路45之2號		20	府西路45之3號	

臺南市新營區





新舊里鄰門牌對照表

RLRP04120

戶政所別：臺南市新營戶政事務所

調整日期：107年01月29日

行政區劃	調整前	省市縣市：臺南市	鄉鎮市區：新營區	村里：忠政里	鄰：032 鄰
	調整後	省市縣市：臺南市	鄉鎮市區：新營區	村里：忠政里	鄰：007 鄰

序號	調整之街路門牌	錯誤註記	序號	調整之街路門牌	錯誤註記
1	府西路49號		2	府西路51號	

臺南市新營戶政事務所





新舊里鄰門牌對照表

RLRP04120

戶政所別：臺南市新營戶政事務所

調整日期：107年01月29日

行 政 區 劃	調整前	省市縣市：臺南市	鄉鎮市區：新營區	村里：忠政里	鄰：033 鄰
	調整後	省市縣市：臺南市	鄉鎮市區：新營區	村里：忠政里	鄰：008 鄰

序號	調整之街路門牌	錯誤註記	序號	調整之街路門牌	錯誤註記
1	中正路37巷150號		2	中正路37巷156號	
3	中正路37巷156號之1		4	中正路37巷158號	
5	中正路37巷160號		6	中正路37巷160號之1	
7	中正路37巷162號		8	中正路37巷164號	
9	中正路37巷166號		10	中正路37巷170號	
11	中正路37巷172號		12	中正路37巷174號	
13	中正路37巷176號		14	中正路37巷180號之1	
15	中正路37巷180之2號		16	中正路37巷180之3號	
17	中正路37巷182號		18	中正路37巷184號	
19	中正路37巷186號		20	中正路37巷188號	
21	中正路37巷190號		22	中正路37巷192號	
23	中正路37巷194號		24	中正路37巷196號	
25	中正路37巷198號		26	中正路37巷200號	
27	中正路37巷202號		28	中正路37巷204號	

臺南市新營區





新舊里鄰門牌對照表

RLRP04120

戶政所別：臺南市新營戶政事務所

調整日期：107年01月29日

行 區	政 劃	調整前	省市縣市：臺南市	鄉鎮市區：新營區	村里：忠政里	鄰：033 鄰
		調整後	省市縣市：臺南市	鄉鎮市區：新營區	村里：忠政里	鄰：008 鄰

序 號	調 整 之 街 路 門 牌	錯 誤 註 記	序 號	調 整 之 街 路 門 牌	錯 誤 註 記
29	中正路37巷206號		30	中正路37巷208號	

臺南市新營戶政事務所





新 舊 里 鄰 門 牌 對 照 表

RLRP04120

戶政所別：臺南市新營戶政事務所

調整日期：107年01月29日

行 區	政 劃	調整前	省市縣市：臺南市	鄉鎮市區：新營區	村里：民權里	鄰：001 鄰
		調整後	省市縣市：臺南市	鄉鎮市區：新營區	村里：民權里	鄰：002 鄰

序 號	調 整 之 街 路 門 牌	錯 誤 註 記	序 號	調 整 之 街 路 門 牌	錯 誤 註 記
1	中山路152號		2	中山路154號	
3	中山路154之1號		4	中山路156號	
5	中山路158號		6	中山路160號	
7	中山路162號		8	中山路164號	
9	中山路166號		10	中山路168號	
11	中山路170號		12	中山路172號	
13	中山路174號		14	中山路176號	
15	中山路178號		16	中山路184號	
17	中山路186號		18	中山路188號	
19	中山路190號		20	中山路192號	
21	中山路194號		22	中山路198號	
23	中山路200號		24	中山路202號	
25	中山路204號				

臺南市新營區





新舊里鄰門牌對照表

RLRP04120

戶政所別：臺南市新營戶政事務所

調整日期：107年01月29日

行	政	調整前	省市縣市：臺南市	鄉鎮市區：新營區	村里：民權里	鄰：003 鄰
區	劃	調整後	省市縣市：臺南市	鄉鎮市區：新營區	村里：民權里	鄰：004 鄰

序號	調整之街路門牌	錯誤註記	序號	調整之街路門牌	錯誤註記
1	中山路150號		2	中華路1號	
3	中華路3號		4	中華路3之3號	
5	中華路5號		6	中華路7號	
7	中華路7之1號		8	中華路9號	
9	中華路9號之2		10	中華路9之3號	
11	信義街14號		12	信義街14之1號	
13	信義街14之2號		14	信義街16號	
15	信義街16號之2		16	信義街16之3號	
17	信義街20號		18	信義街20號之2	
19	信義街20之1號		20	信義街22號	
21	信義街24號		22	博愛街2巷1號	
23	博愛街2巷2號		24	博愛街2巷3號	
25	博愛街2巷6號		26	博愛街2巷8號	
27	博愛街2巷10號		28	博愛街2巷12號	





新舊里鄰門牌對照表

RLRP04120

戶政所別：臺南市新營戶政事務所

調整日期：107年01月29日

行	政	調整前	省市縣市：臺南市	鄉鎮市區：新營區	村里：民權里	鄰：003 鄰
區	劃	調整後	省市縣市：臺南市	鄉鎮市區：新營區	村里：民權里	鄰：004 鄰

序號	調整之街路門牌	錯誤註記	序號	調整之街路門牌	錯誤註記
29	博愛街2巷14號		30	博愛街2巷14之1號	
31	博愛街2巷14之2號		32	博愛街4號	
33	博愛街6號		34	博愛街6號之1	
35	博愛街6之2號		36	博愛街8號	
37	博愛街10號		38	博愛街12號	
39	博愛街14號		40	博愛街16號	
41	博愛街16號之1		42	博愛街18號	
43	博愛街20號				

臺南市新營戶政事務所





新舊里鄰門牌對照表

RLRP04120

戶政所別：臺南市新營戶政事務所

調整日期：107年01月29日

行 政 區 劃	調整前	省市縣市：臺南市	鄉鎮市區：新營區	村里：民權里	鄰：006 鄰
	調整後	省市縣市：臺南市	鄉鎮市區：新營區	村里：民權里	鄰：008 鄰

序 號	調 整 之 街 路 門 牌	錯誤 註記	序 號	調 整 之 街 路 門 牌	錯誤 註記
1	信義街5號		2	信義街5號二樓	
3	信義街5號三樓		4	信義街5號四樓	
5	信義街5號五樓		6	信義街5之1號	
7	信義街5之1號二樓		8	信義街5之1號三樓	
9	信義街5之1號四樓		10	信義街5之1號五樓	
11	信義街7號		12	信義街9號	
13	信義街9之1號		14	信義街9之2號	
15	信義街13號		16	信義街13之1號	
17	信義街15號		18	信義街17號	
19	博愛街35號		20	博愛街35號二樓	
21	博愛街35號三樓		22	博愛街35號四樓	
23	博愛街35號五樓		24	博愛街37號	
25	博愛街37號之2		26	博愛街39號	
27	博愛街41號		28	博愛街43號	

臺南市新營區





新 舊 里 鄰 門 牌 對 照 表

RLRP04120

戶政所別：臺南市新營戶政事務所

調整日期：107年01月29日

行 政 區 劃	調整前	省市縣市：臺南市	鄉鎮市區：新營區	村里：民權里	鄰：006 鄰
	調整後	省市縣市：臺南市	鄉鎮市區：新營區	村里：民權里	鄰：008 鄰

序 號	調 整 之 街 路 門 牌	錯 誤 註 記	序 號	調 整 之 街 路 門 牌	錯 誤 註 記
29	博愛街45號		30	博愛街47號	
31	博愛街47號之1		32	博愛街47之2號	
33	博愛街47之3號		34	博愛街49號	
35	博愛街49號之1		36	博愛街51號	
37	博愛街53號		38	博愛街55號	
39	博愛街57號		40	博愛街59號	

臺南市新營戶政事務所





新舊里鄰門牌對照表

RLRP04120

戶政所別：臺南市新營戶政事務所

調整日期：107年01月29日

行 政 區 劃	調整前	省市縣市：臺南市	鄉鎮市區：新營區	村里：民權里	鄰：007 鄰
	調整後	省市縣市：臺南市	鄉鎮市區：新營區	村里：民權里	鄰：006 鄰

序 號	調 整 之 街 路 門 牌	錯誤 註記	序 號	調 整 之 街 路 門 牌	錯誤 註記
1	中山路252巷3號		2	中山路252巷5號	
3	中山路252巷7號		4	中山路252巷8號	
5	中山路252巷9號		6	中山路252巷11號	
7	中山路252巷13號		8	中山路252巷13號之1	
9	文化街2號之4		10	文化街2之1號	
11	文化街2之2號		12	文化街2之3號	
13	文化街2之5號		14	文化街4號	
15	文化街6號		16	文化街8號	
17	文化街8號之1		18	文化街10號	
19	文化街10號之1		20	文化街10號之3	
21	文化街10號之4		22	文化街10之2號	
23	文化街10之5號				

臺南市新營區





新 舊 里 鄰 門 牌 對 照 表

RLRP04120

戶政所別：臺南市新營戶政事務所

調整日期：107年01月29日

行 政 區 劃	調整前	省市縣市：臺南市	鄉鎮市區：新營區	村里：民權里	鄰：007 鄰
	調整後	省市縣市：臺南市	鄉鎮市區：新營區	村里：民權里	鄰：008 鄰

序 號	調 整 之 街 路 門 牌	錯 誤 註 記	序 號	調 整 之 街 路 門 牌	錯 誤 註 記
1	文化街12號		2	文化街14號	
3	文化街16號		4	文化街18號	
5	文化街18之1號		6	文化街18之2號	
7	文化街20號		8	文化街26號	
9	文化街30號		10	文化街30號之1	
11	文化街30號之3		12	文化街30之2號	
13	文化街32號		14	文化街32號之1	
15	文化街32號之2		16	文化街32號之4	
17	文化街32之3號		18	文化街34號	
19	文化街34號之1		20	民有街60號	

臺南市新營區





新舊里鄰門牌對照表

RLRP04120

戶政所別：臺南市新營戶政事務所

調整日期：107年01月29日

行 政 區 劃	調整前	省市縣市：臺南市	鄉鎮市區：新營區	村里：民權里	鄰：009 鄰
	調整後	省市縣市：臺南市	鄉鎮市區：新營區	村里：民權里	鄰：010 鄰

序號	調整之街路門牌	錯誤註記	序號	調整之街路門牌	錯誤註記
1	仁愛街2號		2	仁愛街4號	
3	仁愛街6號		4	仁愛街6號之1	
5	仁愛街6號之2		6	仁愛街10號	
7	仁愛街10號之3		8	仁愛街10之1號	
9	仁愛街12號		10	仁愛街12號之1	
11	仁愛街12之2號		12	仁愛街16號	
13	仁愛街18號		14	仁愛街20號	
15	仁愛街22號		16	仁愛街24號	
17	仁愛街26號之1		18	仁愛街28號	
19	博愛街20號之1		20	博愛街22號	
21	博愛街22號之1		22	博愛街26號	
23	博愛街26號之2		24	博愛街26之1號	
25	博愛街28號		26	博愛街28號之2	
27	博愛街28之1號		28	博愛街30號	

臺南市新營區





新 舊 里 鄰 門 牌 對 照 表

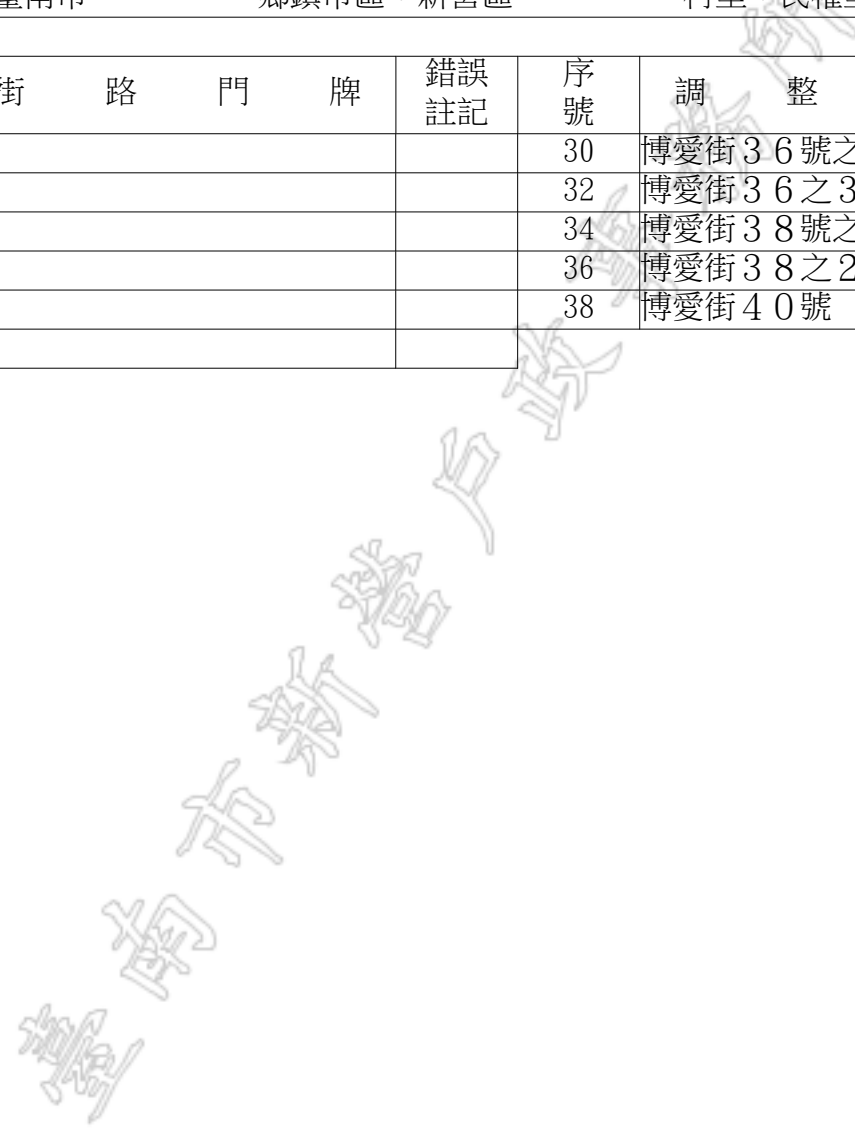
RLRP04120

戶政所別：臺南市新營戶政事務所

調整日期：107年01月29日

行 政 區 劃	調整前	省市縣市：臺南市	鄉鎮市區：新營區	村里：民權里	鄰：009 鄰
	調整後	省市縣市：臺南市	鄉鎮市區：新營區	村里：民權里	鄰：010 鄰

序 號	調 整 之 街 路 門 牌	錯 誤 註 記	序 號	調 整 之 街 路 門 牌	錯 誤 註 記
29	博愛街36號		30	博愛街36號之1	
31	博愛街36號之2		32	博愛街36之3號	
33	博愛街38號之2		34	博愛街38號之4	
35	博愛街38之1號		36	博愛街38之2號	
37	博愛街38之5號		38	博愛街40號	
39	博愛街42之1號				





新舊里鄰門牌對照表

RLRP04120

戶政所別：臺南市新營戶政事務所

調整日期：107年01月29日

行 區	政 劃	調整前	省市縣市：臺南市	鄉鎮市區：新營區	村里：民權里	鄰：014 鄰
		調整後	省市縣市：臺南市	鄉鎮市區：新營區	村里：民權里	鄰：013 鄰

序 號	調 整 之 街 路 門 牌	錯 誤 註 記	序 號	調 整 之 街 路 門 牌	錯 誤 註 記
1	三民路79之1號		2	三民路79之2號	
3	三民路79之3號		4	三民路81號	
5	三民路83號		6	三民路85號	
7	三民路85號之3		8	三民路85之2號	
9	三民路87號		10	三民路89號	
11	三民路89之1號		12	三民路89之2號	
13	三民路89之3號		14	三民路89之5號	
15	仁愛街34號之1		16	仁愛街36號	
17	仁愛街38號		18	仁愛街38之2號	
19	仁愛街40號		20	仁愛街42號	
21	仁愛街42號之2		22	仁愛街42號之3	
23	仁愛街44號之2		24	仁愛街50號	
25	武昌街28號		26	武昌街28號之1	
27	武昌街28號之2		28	武昌街28號之3	

臺南市新營戶政事務所





新舊里鄰門牌對照表

RLRP04120

戶政所別：臺南市新營戶政事務所

調整日期：107年01月29日

行	政	調整前	省市縣市：臺南市	鄉鎮市區：新營區	村里：民權里	鄰：014 鄰
區	劃	調整後	省市縣市：臺南市	鄉鎮市區：新營區	村里：民權里	鄰：013 鄰

序號	調整之街路門牌	錯誤註記	序號	調整之街路門牌	錯誤註記
29	武昌街28之4號		30	武昌街30號	
31	武昌街30號之3		32	武昌街30之1號	
33	武昌街30之2號		34	武昌街32號之1	
35	武昌街32號之4		36	武昌街32號之5	
37	武昌街32號之6		38	武昌街32號之8	
39	武昌街32號之9		40	武昌街32號之10	
41	武昌街32號之12		42	武昌街32之9號二樓	
43	武昌街34號		44	武昌街34之1號	
45	武昌街34之2號		46	武昌街36號	

臺南市新營區





新 舊 里 鄰 門 牌 對 照 表

RLRP04120

戶政所別：臺南市新營戶政事務所

調整日期：107年01月29日

行 政 區 劃	調整前	省市縣市：臺南市	鄉鎮市區：新營區	村里：民權里	鄰：017 鄰
	調整後	省市縣市：臺南市	鄉鎮市區：新營區	村里：民權里	鄰：016 鄰

序 號	調 整 之 街 路 門 牌	錯 誤 註 記	序 號	調 整 之 街 路 門 牌	錯 誤 註 記
1	博愛街95號		2	博愛街97號	
3	博愛街99號		4	博愛街101號	
5	文化街1號		6	文化街3號	
7	文化街3之1號		8	文化街5號	
9	文化街7號		10	文化街7號之1	
11	文化街9號		12	文化街11號	
13	文化街11號之1		14	文化街11號之2	
15	文化街11號之3		16	文化街11號之4	
17	文化街11之1號		18	文化街13號	
19	文化街13號之1		20	文化街15號	
21	文化街17號		22	文化街19號	
23	文化街21號		24	文化街23號	
25	文化街25號		26	文化街25號之1	
27	文化街27號		28	文化街27號之1	

臺南市新營區





新 舊 里 鄰 門 牌 對 照 表

RLRP04120

戶政所別：臺南市新營戶政事務所

調整日期：107年01月29日

行 政 區 劃	調整前	省市縣市：臺南市	鄉鎮市區：新營區	村里：民權里	鄰：017 鄰
	調整後	省市縣市：臺南市	鄉鎮市區：新營區	村里：民權里	鄰：016 鄰

序 號	調 整 之 街 路 門 牌	錯 誤 註 記	序 號	調 整 之 街 路 門 牌	錯 誤 註 記
29	文化街 2 7 號之 2		30	文化街 2 7 號之 4	
31	文化街 2 7 之 1 號		32	文化街 2 7 之 2 號	
33	文化街 2 7 之 3 號		34	文化街 2 9 號	
35	文化街 3 1 號		36	文化街 3 1 之 1 號	
37	文化街 3 3 號				

臺南市新營戶政事務所





新舊里鄰門牌對照表

RLRP04120

戶政所別：臺南市新營戶政事務所

調整日期：107年01月29日

行 區	政 劃	調整前	省市縣市：臺南市	鄉鎮市區：新營區	村里：民權里	鄰：018 鄰
		調整後	省市縣市：臺南市	鄉鎮市區：新營區	村里：民權里	鄰：001 鄰

序 號	調 整 之 街 路 門 牌	錯 誤 註 記	序 號	調 整 之 街 路 門 牌	錯 誤 註 記
1	博愛街54之6號		2	博愛街56號之2	
3	博愛街56之1號		4	博愛街58號	
5	博愛街60號		6	博愛街62號	
7	博愛街64號		8	博愛街66號	
9	博愛街68號		10	博愛街68號之2	
11	博愛街68之1號		12	博愛街70之3號	
13	民權路38號		14	民權路38號之1	
15	民權路38號之2		16	民權路38號之3	
17	民權路38之1號		18	民權路40號	
19	民權路42之1號		20	民權路46號	
21	民權路46號之1		22	民權路48號	
23	民權路48號之1		24	民權路48號之2	
25	民權路50號		26	民權路50號之3	
27	民權路50之1號				





新舊里鄰門牌對照表

RLRP04120

戶政所別：臺南市新營戶政事務所

調整日期：107年01月29日

行	政	調整前	省市縣市：臺南市	鄉鎮市區：新營區	村里：民權里	鄰：019 鄰
區	劃	調整後	省市縣市：臺南市	鄉鎮市區：新營區	村里：民權里	鄰：001 鄰

序號	調整之街路門牌	錯誤註記	序號	調整之街路門牌	錯誤註記
1	中華路27號		2	中華路27之2號	
3	中華路27之3號		4	中華路27之4號	
5	中華路29號		6	中華路29號之2	
7	中華路29號之3		8	中華路29號之8	
9	中華路29之1號		10	中華路29之4號	
11	中華路29之7號		12	中華路31號	
13	中華路31號之1		14	中華路31之2號	
15	仁愛街1號		16	仁愛街3號	
17	仁愛街7號		18	仁愛街9號	
19	仁愛街11號		20	仁愛街13號	
21	仁愛街15號		22	仁愛街17號	
23	仁愛街19號		24	仁愛街21號	
25	仁愛街23號		26	仁愛街25號	
27	仁愛街27號		28	博愛街46號	

臺南市新營區





新舊里鄰門牌對照表

RLRP04120

戶政所別：臺南市新營戶政事務所

調整日期：107年01月29日

行 區	政 劃	調整前	省市縣市：臺南市	鄉鎮市區：新營區	村里：民權里	鄰：019 鄰
		調整後	省市縣市：臺南市	鄉鎮市區：新營區	村里：民權里	鄰：001 鄰

序 號	調 整 之 街 路 門 牌	錯 誤 註 記	序 號	調 整 之 街 路 門 牌	錯 誤 註 記
29	博愛街50號		30	博愛街50之1號	
31	博愛街52號		32	博愛街52號之1	
33	博愛街52之1號		34	博愛街54號	
35	博愛街54號之1		36	博愛街54號之2	
37	博愛街54號之3				

臺南市新營戶政事務所





新舊里鄰門牌對照表

RLRP04120

戶政所別：臺南市新營戶政事務所

調整日期：107年01月29日

行	政	調整前	省市縣市：臺南市	鄉鎮市區：新營區	村里：民權里	鄰：020 鄰
區	劃	調整後	省市縣市：臺南市	鄉鎮市區：新營區	村里：民權里	鄰：003 鄰

序號	調整之街路門牌	錯誤註記	序號	調整之街路門牌	錯誤註記
1	中華路24號		2	中華路24之1號	
3	中華路24之2號		4	中華路24之5號	
5	中華路26號		6	中華路28號	
7	中華路30號		8	中華路30之1號	
9	中華路32之1號		10	仁愛街29號	
11	仁愛街33號		12	仁愛街33號之1	
13	仁愛街35號		14	仁愛街35號之2	
15	仁愛街35號之3		16	仁愛街35之1號	
17	仁愛街35之2號		18	仁愛街35之4號	
19	仁愛街37號		20	仁愛街37號之4	
21	仁愛街37之1號		22	仁愛街37之2號	
23	仁愛街37之3號		24	仁愛街39號	
25	仁愛街39號之1		26	仁愛街39號之2	
27	仁愛街39之3號		28	仁愛街39之4號	

臺南市新營區





新舊里鄰門牌對照表

RLRP04120

戶政所別：臺南市新營戶政事務所

調整日期：107年01月29日

行 區	政 劃	調整前	省市縣市：臺南市	鄉鎮市區：新營區	村里：民權里	鄰：020 鄰
		調整後	省市縣市：臺南市	鄉鎮市區：新營區	村里：民權里	鄰：003 鄰

序 號	調 整 之 街 路 門 牌	錯 誤 註 記	序 號	調 整 之 街 路 門 牌	錯 誤 註 記
29	仁愛街41號之3		30	仁愛街41號之4	
31	仁愛街41之2號		32	仁愛街43號	
33	仁愛街45號		34	仁愛街47號	
35	仁愛街47號之6		36	仁愛街47號之7	
37	仁愛街47之1號		38	仁愛街47之2號	
39	仁愛街47之3號		40	仁愛街47之4號	
41	仁愛街47之5號		42	仁愛街49號	
43	仁愛街53號		44	仁愛街55號	
45	仁愛街57號		46	武昌街33號	
47	武昌街33之1號		48	武昌街39之1號	
49	民權路52號之1		50	民權路54號	
51	民權路54之1號		52	民權路54之2號	
53	民權路56號		54	民權路56號之1	
55	民權路58號		56	民權路58之1號	





新 舊 里 鄰 門 牌 對 照 表

RLRP04120

戶政所別：臺南市新營戶政事務所

調整日期：107年01月29日

行 政 區 劃	調整前	省市縣市：臺南市	鄉鎮市區：新營區	村里：民權里	鄰：020 鄰
	調整後	省市縣市：臺南市	鄉鎮市區：新營區	村里：民權里	鄰：003 鄰

序 號	調 整 之 街 路 門 牌	錯 誤 註 記	序 號	調 整 之 街 路 門 牌	錯 誤 註 記
57	民權路60之1號		58	民權路62號	
59	民權路62號之1		60	民權路62號之2	
61	民權路64號		62	民權路64號之2	
63	民權路64之1號		64	民權路66號	

臺南市新營戶政事務所





新舊里鄰門牌對照表

RLRP04120

戶政所別：臺南市新營戶政事務所

調整日期：107年01月29日

行	政	調整前	省市縣市：臺南市	鄉鎮市區：新營區	村里：民權里	鄰：021 鄰
區	劃	調整後	省市縣市：臺南市	鄉鎮市區：新營區	村里：民權里	鄰：007 鄰

序號	調整之街路門牌	錯誤註記	序號	調整之街路門牌	錯誤註記
1	三民路9 1號		2	三民路9 1號二樓	
3	三民路9 1號三樓		4	三民路9 1號四樓	
5	三民路9 1號五樓		6	三民路9 1號之4	
7	三民路9 1之2號		8	三民路9 1之3號	
9	三民路9 3號		10	三民路9 5號	
11	三民路9 5號之3		12	三民路9 5之2號	
13	仁愛街6 5號		14	仁愛街6 7號	
15	仁愛街6 9號		16	仁愛街7 1號	
17	仁愛街7 9號		18	仁愛街7 9之1號	
19	仁愛街8 7號		20	仁愛街8 9號	
21	仁愛街9 1號		22	仁愛街9 3號	
23	仁愛街9 5號		24	仁愛街9 7號	
25	武昌街4 2號		26	武昌街4 2之3號	
27	武昌街4 4號		28	武昌街4 6號	





新舊里鄰門牌對照表

RLRP04120

戶政所別：臺南市新營戶政事務所

調整日期：107年01月29日

行 區	政 劃	調整前	省市縣市：臺南市	鄉鎮市區：新營區	村里：民權里	鄰：021 鄰
		調整後	省市縣市：臺南市	鄉鎮市區：新營區	村里：民權里	鄰：007 鄰

序 號	調 整 之 街 路 門 牌	錯 誤 註 記	序 號	調 整 之 街 路 門 牌	錯 誤 註 記
29	武昌街48號		30	武昌街54號	
31	武昌街56號		32	武昌街56之1號	
33	民權路68號		34	民權路70號	
35	民權路72號		36	民權路74號	
37	民權路76號		38	民權路78號	
39	民權路78號之1		40	民權路78號之2	
41	民權路80號		42	民權路82號	
43	民權路82之1號		44	民權路84號	
45	民權路86號		46	民權路86號之1	
47	民權路86之1號		48	民權路88號	

臺南市新營區





新舊里鄰門牌對照表

RLRP04120

戶政所別：臺南市新營戶政事務所

調整日期：107年01月29日

行 政 區 劃	調整前	省市縣市：臺南市	鄉鎮市區：新營區	村里：民權里	鄰：022 鄰
	調整後	省市縣市：臺南市	鄉鎮市區：新營區	村里：民權里	鄰：007 鄰

序號	調整之街路門牌	錯誤註記	序號	調整之街路門牌	錯誤註記
1	三民路128號		2	三民路128號之1	
3	三民路128號之2		4	三民路128號之3	
5	三民路128號之4		6	三民路130號	
7	三民路130號之2		8	三民路130號之3	
9	三民路130號之5		10	三民路130號之8	
11	三民路130之1號		12	三民路130之4號	
13	三民路130之6號		14	三民路130之7號	
15	三民路132號		16	三民路132號之1	
17	三民路132號之2		18	三民路132號之4	
19	三民路132之3號		20	仁愛街101號	
21	仁愛街103號		22	仁愛街105號	
23	仁愛街107號		24	仁愛街109號	
25	仁愛街111號		26	仁愛街113號	
27	仁愛街115號		28	仁愛街117號	

臺南市新營區





新 舊 里 鄰 門 牌 對 照 表

RLRP04120

戶政所別：臺南市新營戶政事務所

調整日期：107年01月29日

行 政 區 劃	調整前	省市縣市：臺南市	鄉鎮市區：新營區	村里：民權里	鄰：022 鄰
	調整後	省市縣市：臺南市	鄉鎮市區：新營區	村里：民權里	鄰：007 鄰

序 號	調 整 之 街 路 門 牌	錯 誤 註 記	序 號	調 整 之 街 路 門 牌	錯 誤 註 記
29	仁愛街119號		30	仁愛街121號	
31	仁愛街123號		32	仁愛街125號	
33	仁愛街127號		34	民權路90號	
35	民權路90號之3		36	民權路90號之5	
37	民權路90之1號		38	民權路90之2號	
39	民權路92號		40	民權路92號之1	
41	民權路92號之2		42	民權路92號之4	
43	民權路92之3號		44	民權路94巷2號	
45	民權路94巷3號		46	民權路94巷4號	
47	民權路94巷5號		48	民權路94巷6號	
49	民權路94巷7號		50	民權路94巷8號	

臺南市新營區





新舊里鄰門牌對照表

RLRP04120

戶政所別：臺南市新營戶政事務所

調整日期：107年01月29日

行	政	調整前	省市縣市：臺南市	鄉鎮市區：新營區	村里：民權里	鄰：023 鄰
區	劃	調整後	省市縣市：臺南市	鄉鎮市區：新營區	村里：民權里	鄰：009 鄰

序號	調整之街路門牌	錯誤註記	序號	調整之街路門牌	錯誤註記
1	民權路98號		2	民權路100號	
3	民權路102號		4	民權路104號	
5	民權路106號		6	民權路108號	
7	民權路110號		8	民權路112號	
9	民權路114號		10	民權路116號之3	
11	民權路116號之4		12	民權路118號	
13	民權路118號之1		14	民權路118號之3	
15	民權路118之2號		16	民權路118之4號	
17	民權路118之5號		18	民權路120之1號	
19	民權路126號		20	民權路126號之1	
21	民權路128號		22	民治路41號	
23	民治路41號三樓		24	民治路41號四樓	
25	民治路41號五樓		26	民治路41號六樓	
27	民治路41號七樓		28	民治路41號八樓	

臺南市新營區





新舊里鄰門牌對照表

RLRP04120

戶政所別：臺南市新營戶政事務所

調整日期：107年01月29日

行	政	調整前	省市縣市：臺南市	鄉鎮市區：新營區	村里：民權里	鄰：023 鄰
區	劃	調整後	省市縣市：臺南市	鄉鎮市區：新營區	村里：民權里	鄰：009 鄰

序號	調整之街路門牌	錯誤註記	序號	調整之街路門牌	錯誤註記
29	民治路4 1號九樓		30	民治路4 1號十樓	
31	民治路4 1號十一樓		32	民治路4 1號十二樓	
33	民治路4 1號十三樓		34	民治路4 1號地下一層	
35	民治路4 1之1號		36	民治路4 1之2號二樓	
37	民治路4 1之2號三樓		38	民治路4 1之2號四樓	
39	民治路4 1之2號五樓		40	民治路4 1之2號六樓	
41	民治路4 1之2號七樓		42	民治路4 1之2號八樓	
43	民治路4 1之2號九樓		44	民治路4 1之2號十樓	
45	民治路4 1之2號十一樓		46	民治路4 1之2號十二樓	
47	民治路4 1之2號十三樓		48	民治路4 3號	
49	民治路4 3號四樓		50	民治路4 3號五樓	
51	民治路4 3號六樓		52	民治路4 3號七樓	
53	民治路4 3號八樓		54	民治路4 3號九樓	
55	民治路4 3號十樓		56	民治路4 3號十一樓	





新舊里鄰門牌對照表

RLRP04120

戶政所別：臺南市新營戶政事務所

調整日期：107年01月29日

行	政	調整前	省市縣市：臺南市	鄉鎮市區：新營區	村里：民權里	鄰：023 鄰
區	劃	調整後	省市縣市：臺南市	鄉鎮市區：新營區	村里：民權里	鄰：009 鄰

序號	調整之街路門牌	錯誤註記	序號	調整之街路門牌	錯誤註記
57	民治路43號十二樓		58	民治路43號十三樓	
59	民治路43之1號		60	民治路45號	
61	民治路45號四樓		62	民治路45號五樓	
63	民治路45號六樓		64	民治路45號七樓	
65	民治路45號八樓		66	民治路45號九樓	
67	民治路45號十樓		68	民治路45號十一樓	
69	民治路45號十二樓		70	民治路45號十三樓	
71	民治路45之1號		72	民治路45之2號	
73	民治路45之2號二樓		74	民治路45之2號三樓	
75	民治路45之2號四樓		76	民治路45之2號五樓	
77	民治路45之2號六樓		78	民治路45之2號七樓	
79	民治路45之2號八樓		80	民治路45之2號九樓	
81	民治路45之2號十樓		82	民治路45之2號十一樓	
83	民治路45之2號十二樓		84	民治路45之2號十三樓	

臺南市新營區





新舊里鄰門牌對照表

RLRP04120

戶政所別：臺南市新營戶政事務所

調整日期：107年01月29日

行	政	調整前	省市縣市：臺南市	鄉鎮市區：新營區	村里：民權里	鄰：023 鄰
區	劃	調整後	省市縣市：臺南市	鄉鎮市區：新營區	村里：民權里	鄰：009 鄰

序號	調整之街路門牌	錯誤註記	序號	調整之街路門牌	錯誤註記
85	民治路47號		86	民治路47號四樓	
87	民治路47號五樓		88	民治路47號六樓	
89	民治路47號七樓		90	民治路47號八樓	
91	民治路47號九樓		92	民治路47號十樓	
93	民治路47號十一樓		94	民治路47號十二樓	
95	民治路47號十三樓		96	民治路49號	
97	民治路49號之1		98	民治路49號之2	
99	民治路49號之3		100	民治路49號之4	
101	民治路49號之5		102	民治路49號之6	
103	民治路49號之7		104	民治路49號之8	
105	民治路49號之9		106	民治路49號之10	
107	民治路49號之11		108	民治路49號之12	
109	民治路49號之15		110	民治路49號之16	
111	民治路49之13號		112	民治路49之14號	

臺南市新營區





新舊里鄰門牌對照表

RLRP04120

戶政所別：臺南市新營戶政事務所

調整日期：107年01月29日

行 區	政 劃	調整前	省市縣市：臺南市	鄉鎮市區：新營區	村里：民權里	鄰：023 鄰
		調整後	省市縣市：臺南市	鄉鎮市區：新營區	村里：民權里	鄰：009 鄰

序 號	調 整 之 街 路 門 牌	錯 誤 註 記	序 號	調 整 之 街 路 門 牌	錯 誤 註 記
113	民治路5 1號		114	民治路5 5號	
115	民治路5 5號之1		116	民治路5 5號之2	
117	民治路5 5號之3		118	民治路5 7號	
119	民治路5 7之1號		120	民治路5 9號	
121	民治路6 1號		122	民治路6 1號之1	

臺南市新營戶政事務所





新舊里鄰門牌對照表

RLRP04120

戶政所別：臺南市新營戶政事務所

調整日期：107年01月29日

行 區	政 劃	調整前	省市縣市：臺南市	鄉鎮市區：新營區	村里：民權里	鄰：023 鄰
		調整後	省市縣市：臺南市	鄉鎮市區：新營區	村里：民權里	鄰：017 鄰

序 號	調 整 之 街 路 門 牌	錯 誤 註 記	序 號	調 整 之 街 路 門 牌	錯 誤 註 記
1	民權路96之27號		2	民權路96之28號	

臺南市新營戶政事務所





新 舊 里 鄰 門 牌 對 照 表

RLRP04120

戶政所別：臺南市新營戶政事務所

調整日期：107年01月29日

行 政 區 劃	調整前	省市縣市：臺南市	鄉鎮市區：新營區	村里：民權里	鄰：024 鄰
	調整後	省市縣市：臺南市	鄉鎮市區：新營區	村里：民權里	鄰：014 鄰

序 號	調 整 之 街 路 門 牌	錯 誤 註 記	序 號	調 整 之 街 路 門 牌	錯 誤 註 記
1	信義街75號		2	信義街77號	
3	信義街77之3號		4	信義街79號	
5	信義街81號		6	信義街81之1號	
7	信義街81之2號		8	信義街81之3號	
9	信義街83號之3		10	信義街85號之3	
11	信義街87號		12	信義街89號	
13	信義街91號		14	信義街91之1號	
15	信義街91之2號		16	信義街91之3號	
17	信義街91之4號		18	信義街93號	
19	信義街93之1號		20	信義街93之2號	
21	信義街93之3號		22	信義街93之4號	
23	民權路96號		24	民權路96之1號	
25	民權路96之2號		26	民權路96之3號	
27	民權路96之5號		28	民權路96之6號	





新 舊 里 鄰 門 牌 對 照 表

RLRP04120

戶政所別：臺南市新營戶政事務所

調整日期：107年01月29日

行 政 區 劃	調整前	省市縣市：臺南市	鄉鎮市區：新營區	村里：民權里	鄰：024 鄰
	調整後	省市縣市：臺南市	鄉鎮市區：新營區	村里：民權里	鄰：014 鄰

序 號	調 整 之 街 路 門 牌	錯 誤 註 記	序 號	調 整 之 街 路 門 牌	錯 誤 註 記
29	民權路96之7號		30	民權路96之8號	
31	民權路96之9號		32	民權路96之10號	
33	民權路96之11號		34	民權路96之12號	
35	民權路96之13號		36	民權路96之15號	
37	民權路96之16號		38	民權路96之17號	
39	民權路96之18號		40	民權路96之19號	
41	民權路96之20號		42	民權路96之21號	
43	民權路96之22號		44	民權路96之23號	
45	民權路96之25號		46	民權路96之26號	
47	民權路96之29號		48	民權路96之30號	
49	民權路96之31號		50	民權路96之32號	
51	民權路96之33號		52	民權路96之35號	
53	民權路96之36號		54	民權路96之37號	
55	民權路96之38號		56	民權路96之39號	

臺南市新營區





新舊里鄰門牌對照表

RLRP04120

戶政所別：臺南市新營戶政事務所

調整日期：107年01月29日

行 區	政 劃	調整前	省市縣市：臺南市	鄉鎮市區：新營區	村里：民權里	鄰：024 鄰
		調整後	省市縣市：臺南市	鄉鎮市區：新營區	村里：民權里	鄰：014 鄰

序 號	調 整 之 街 路 門 牌	錯 誤 註 記	序 號	調 整 之 街 路 門 牌	錯 誤 註 記
57	民權路96之40號		58	民權路96之41號	
59	民權路96之42號		60	民權路96之43號	
61	民權路96之45號		62	民權路96之46號	
63	民權路96之47號		64	民權路96之48號	
65	民權路96之49號		66	民權路96之50號	
67	民權路96之51號		68	民權路96之52號	
69	民權路96之53號		70	民權路96之55號	
71	民權路96之56號		72	民權路96之57號	
73	民權路96之58號		74	民權路96之59號	
75	民權路96之60號		76	民權路96之61號	
77	民權路96之62號		78	民權路96之63號	
79	民權路96之65號		80	民權路96之66號	
81	民權路96之67號		82	民權路96之68號	
83	民權路96之69號		84	民權路96之70號	





新 舊 里 鄰 門 牌 對 照 表

RLRP04120

戶政所別：臺南市新營戶政事務所

調整日期：107年01月29日

行 政 區 劃	調整前	省市縣市：臺南市	鄉鎮市區：新營區	村里：民權里	鄰：024 鄰
	調整後	省市縣市：臺南市	鄉鎮市區：新營區	村里：民權里	鄰：014 鄰

序 號	調 整 之 街 路 門 牌	錯 誤 註 記	序 號	調 整 之 街 路 門 牌	錯 誤 註 記
85	民權路96之71號		86	民權路96之72號	
87	民權路96之73號				

臺南市新營戶政事務所





新舊里鄰門牌對照表

RLRP04120

戶政所別：臺南市新營戶政事務所

調整日期：107年01月29日

行 區	政 劃	調整前	省市縣市：臺南市	鄉鎮市區：新營區	村里：民權里	鄰：024 鄰
		調整後	省市縣市：臺南市	鄉鎮市區：新營區	村里：民權里	鄰：017 鄰

序 號	調 整 之 街 路 門 牌	錯誤 註記	序 號	調 整 之 街 路 門 牌	錯誤 註記
1	民權路96之28號三樓		2	民權路96之28號四樓	
3	民權路96之28號五樓		4	民權路96之28號六樓	
5	民權路96之28號七樓		6	民治路53巷1號之7	
7	民治路53巷1號之16		8	民治路53巷1之8號	
9	民治路53巷1之9號		10	民治路53巷1之15號	
11	民治路53巷1之17號		12	民治路53巷3號	
13	民治路53巷3號一樓		14	民治路53巷3號二樓	
15	民治路53巷3號三樓		16	民治路53巷3號四樓	
17	民治路53巷3號五樓		18	民治路53巷3號六樓	
19	民治路53巷3之1號		20	民治路53巷3之1號二樓	
21	民治路53巷3之1號三樓		22	民治路53巷3之1號五樓	
23	民治路53巷3之1號六樓		24	民治路53巷5號	
25	民治路53巷5號二樓		26	民治路53巷5號三樓	
27	民治路53巷5號四樓		28	民治路53巷5號五樓	





新舊里鄰門牌對照表

RLRP04120

戶政所別：臺南市新營戶政事務所

調整日期：107年01月29日

行 區	政 劃	調整前	省市縣市：臺南市	鄉鎮市區：新營區	村里：民權里	鄰：024 鄰
		調整後	省市縣市：臺南市	鄉鎮市區：新營區	村里：民權里	鄰：017 鄰

序 號	調 整 之 街 路 門 牌	錯 誤 註 記	序 號	調 整 之 街 路 門 牌	錯 誤 註 記
29	民治路53巷5號六樓		30	民治路53巷5號之1二樓	
31	民治路53巷5號之1五樓		32	民治路53巷5之1號	
33	民治路53巷5之1號三樓		34	民治路53巷5之1號四樓	
35	民治路53巷5之1號六樓		36	民治路53巷7號	
37	民治路53巷7號二樓		38	民治路53巷7號三樓	
39	民治路53巷7號四樓		40	民治路53巷7號五樓	
41	民治路53巷7號六樓		42	民治路53巷7號之2五樓	
43	民治路53巷7之1號		44	民治路53巷7之1號二樓	
45	民治路53巷7之1號三樓		46	民治路53巷7之1號四樓	
47	民治路53巷7之1號五樓		48	民治路53巷7之1號六樓	
49	民治路53巷7之2號		50	民治路53巷7之2號二樓	
51	民治路53巷7之2號三樓		52	民治路53巷7之2號四樓	
53	民治路53巷7之2號五樓		54	民治路53巷7之2號六樓	
55	民治路53巷9號		56	民治路53巷9號二樓	





新舊里鄰門牌對照表

RLRP04120

戶政所別：臺南市新營戶政事務所

調整日期：107年01月29日

行 區	政 劃	調整前	省市縣市：臺南市	鄉鎮市區：新營區	村里：民權里	鄰：024 鄰
		調整後	省市縣市：臺南市	鄉鎮市區：新營區	村里：民權里	鄰：017 鄰

序 號	調 整 之 街 路 門 牌	錯誤 註記	序 號	調 整 之 街 路 門 牌	錯誤 註記
57	民治路53巷9號三樓		58	民治路53巷9號四樓	
59	民治路53巷9號五樓		60	民治路53巷9號六樓	
61	民治路53巷9號之2		62	民治路53巷9之1號	
63	民治路53巷9之1號二樓		64	民治路53巷9之1號三樓	
65	民治路53巷9之1號四樓		66	民治路53巷9之1號五樓	
67	民治路53巷9之1號六樓		68	民治路53巷9之2號二樓	
69	民治路53巷9之2號三樓		70	民治路53巷9之2號四樓	
71	民治路53巷9之2號五樓		72	民治路53巷9之2號六樓	
73	民治路53巷9之3號		74	民治路53巷9之3號二樓	
75	民治路53巷9之3號三樓		76	民治路53巷9之3號四樓	
77	民治路53巷9之3號五樓		78	民治路53巷9之3號六樓	
79	民治路53巷11號		80	民治路53巷11號二樓	
81	民治路53巷11號三樓		82	民治路53巷11號四樓	
83	民治路53巷11號五樓		84	民治路53巷11號六樓	





新舊里鄰門牌對照表

RLRP04120

戶政所別：臺南市新營戶政事務所

調整日期：107年01月29日

行 政 區 劃	調整前	省市縣市：臺南市	鄉鎮市區：新營區	村里：民權里	鄰：024 鄰
	調整後	省市縣市：臺南市	鄉鎮市區：新營區	村里：民權里	鄰：017 鄰

序 號	調 整 之 街 路 門 牌	錯誤 註記	序 號	調 整 之 街 路 門 牌	錯誤 註記
85	民治路53巷11號七樓		86	民治路53巷11號之1三樓	
87	民治路53巷11號之2二樓		88	民治路53巷11之1號	
89	民治路53巷11之1號二樓		90	民治路53巷11之1號三樓	
91	民治路53巷11之1號四樓		92	民治路53巷11之1號五樓	
93	民治路53巷11之1號六樓		94	民治路53巷11之2號	
95	民治路53巷11之2號二樓		96	民治路53巷11之2號三樓	
97	民治路53巷11之2號四樓		98	民治路53巷11之2號五樓	
99	民治路53巷11之2號六樓		100	民治路53巷11之3號	
101	民治路53巷18號				

臺南市新營區





新舊里鄰門牌對照表

RLRP04120

戶政所別：臺南市新營戶政事務所

調整日期：107年01月29日

行 政 區 劃	調整前	省市縣市：臺南市	鄉鎮市區：新營區	村里：三仙里	鄰：001 鄰
	調整後	省市縣市：臺南市	鄉鎮市區：新營區	村里：三仙里	鄰：002 鄰

序號	調整之街路門牌	錯誤註記	序號	調整之街路門牌	錯誤註記
1	復興路2號		2	復興路4號	
3	民權路1號		4	民權路3號	
5	民權路3號之4		6	民權路3號之6	
7	民權路3之2號		8	民權路3之3號	
9	民權路5號		10	民權路7號	
11	民權路7號之1		12	民權路7號之2	
13	民權路9號		14	民權路9之1號	
15	民權路11號之1		16	民權路11之2號	
17	民權路13號之2		18	民權路13之1號	
19	民權路15號		20	民權路17號	
21	民權路17之1號		22	民權路17之2號	
23	民權路19號		24	民權路19號之1	
25	民權路19號之2		26	民權路19號之3	
27	民權路21號				





新舊里鄰門牌對照表

RLRP04120

戶政所別：臺南市新營戶政事務所

調整日期：107年01月29日

行 政 區 劃	調整前	省市縣市：臺南市	鄉鎮市區：新營區	村里：三仙里	鄰：003 鄰
	調整後	省市縣市：臺南市	鄉鎮市區：新營區	村里：三仙里	鄰：002 鄰

序號	調整之街路門牌	錯誤註記	序號	調整之街路門牌	錯誤註記
1	博愛街103號		2	博愛街105號	
3	博愛街107號		4	博愛街109號	
5	博愛街111號		6	博愛街113號	
7	博愛街115號		8	博愛街117號	
9	博愛街119號		10	博愛街119之2號	
11	博愛街119之7號		12	博愛街121號	
13	博愛街121號之1		14	博愛街121號之2	
15	博愛街127號		16	正義街12號	
17	正義街12號之2		18	正義街12號之4	
19	正義街12號之5		20	正義街14號	
21	正義街16號之3		22	正義街18號	
23	正義街18號之2		24	正義街20號之1	
25	正義街20號之2		26	正義街20號之3	

臺南市新營區





新 舊 里 鄰 門 牌 對 照 表

RLRP04120

戶政所別：臺南市新營戶政事務所

調整日期：107年01月29日

行 區	政 劃	調整前	省市縣市：臺南市	鄉鎮市區：新營區	村里：三仙里	鄰：004 鄰
		調整後	省市縣市：臺南市	鄉鎮市區：新營區	村里：三仙里	鄰：006 鄰

序 號	調 整 之 街 路 門 牌	錯 誤 註 記	序 號	調 整 之 街 路 門 牌	錯 誤 註 記
1	復興路32號		2	復興路34號	
3	復興路36號		4	復興路38號	
5	復興路40號		6	復興路42號	
7	復興路42號之1		8	復興路42號之2	
9	復興路46號		10	復興路46之1號	
11	復興路48號		12	復興路50號	
13	復興路52號		14	復興路52之3號	
15	復興路54號		16	復興路56號	
17	復興路58號		18	正義街1號	
19	正義街3號		20	正義街5號	
21	正義街9號		22	正義街11號	
23	正義街11號之3		24	正義街11之4號	
25	正義街13號		26	正義街13號之4	
27	正義街15號		28	正義街15號之3	





新 舊 里 鄰 門 牌 對 照 表

RLRP04120

戶政所別：臺南市新營戶政事務所

調整日期：107年01月29日

行 政 區 劃	調整前	省市縣市：臺南市	鄉鎮市區：新營區	村里：三仙里	鄰：004 鄰
	調整後	省市縣市：臺南市	鄉鎮市區：新營區	村里：三仙里	鄰：006 鄰

序 號	調 整 之 街 路 門 牌	錯 誤 註 記	序 號	調 整 之 街 路 門 牌	錯 誤 註 記
29	正義街 1 5 號之 4		30	正義街 1 5 之 1 號	
31	正義街 1 5 之 2 號		32	正義街 1 7 號	

臺南市新營戶政事務所





新舊里鄰門牌對照表

RLRP04120

戶政所別：臺南市新營戶政事務所

調整日期：107年01月29日

行	政	調整前	省市縣市：臺南市	鄉鎮市區：新營區	村里：三仙里	鄰：005 鄰
區	劃	調整後	省市縣市：臺南市	鄉鎮市區：新營區	村里：三仙里	鄰：006 鄰

序號	調整之街路門牌	錯誤註記	序號	調整之街路門牌	錯誤註記
1	博愛街131號		2	博愛街141號	
3	博愛街143號		4	博愛街155號	
5	博愛街157號		6	博愛街157號之1	
7	博愛街157號之2		8	博愛街157號之3	
9	博愛街157號之4		10	博愛街157號之5	
11	正義街21號		12	正義街21號之2	
13	正義街21之1號		14	正義街21之3號	
15	正義街23號		16	正義街25號	
17	正義街25之1號		18	正義街25之2號	
19	正義街27號		20	正義街27號之1	
21	正義街27號之2		22	正義街27號之3	
23	正義街27之3號		24	正義街29號	
25	正義街31號				

臺南市新營區





新舊里鄰門牌對照表

RLRP04120

戶政所別：臺南市新營戶政事務所

調整日期：107年01月29日

行 政 區 劃	調整前	省市縣市：臺南市	鄉鎮市區：新營區	村里：三仙里	鄰：007 鄰
	調整後	省市縣市：臺南市	鄉鎮市區：新營區	村里：三仙里	鄰：011 鄰

序號	調整之街路門牌	錯誤註記	序號	調整之街路門牌	錯誤註記
1	中華路33號		2	中華路35號	
3	中華路37號		4	中華路39號	
5	博愛街76號		6	博愛街78號	
7	博愛街80號		8	博愛街80號之1	
9	博愛街84巷2號		10	民權路23號	
11	民權路25號		12	民權路25號之3	
13	民權路25之1號		14	民權路25之2號	
15	民權路25之3號		16	民權路25之3號二樓	
17	民權路25之3號三樓		18	民權路25之3號四樓	
19	民權路25之3號五樓		20	民權路25之3號六樓	
21	民權路25之3號七樓		22	民權路25之3號八樓	
23	民權路25之3號九樓		24	民權路25之3號地下室	
25	民權路27號		26	民權路27號之1	
27	民權路29號		28	民權路29號之2	





新舊里鄰門牌對照表

RLRP04120

戶政所別：臺南市新營戶政事務所

調整日期：107年01月29日

行政區劃	調整前	省市縣市：臺南市	鄉鎮市區：新營區	村里：三仙里	鄰：007 鄰
	調整後	省市縣市：臺南市	鄉鎮市區：新營區	村里：三仙里	鄰：011 鄰

序號	調整之街路門牌	錯誤註記	序號	調整之街路門牌	錯誤註記
29	民權路29號之4		30	民權路29號之5	
31	民權路29之4號				

臺南市新營戶政事務所





新舊里鄰門牌對照表

RLRP04120

戶政所別：臺南市新營戶政事務所

調整日期：107年01月29日

行 政 區 劃	調整前	省市縣市：臺南市	鄉鎮市區：新營區	村里：三仙里	鄰：009 鄰
	調整後	省市縣市：臺南市	鄉鎮市區：新營區	村里：三仙里	鄰：008 鄰

序號	調整之街路門牌	錯誤註記	序號	調整之街路門牌	錯誤註記
1	中華路49號		2	中華路49號之1	
3	中華路49號之2		4	中華路49號之3	
5	中華路51號		6	中華路51號一樓	
7	中華路51號二樓		8	中華路51號三樓	
9	中華路51號四樓		10	中華路51號五樓	
11	中華路51號六樓		12	中華路51號七樓	
13	中華路51號地下室一層		14	博愛街96號	
15	博愛街96號之1		16	博愛街96號之2	
17	博愛街96號之3		18	博愛街96之2號	
19	博愛街98號		20	博愛街98之1號	
21	博愛街100號		22	博愛街100號之1	
23	博愛街100號之2		24	博愛街106號	
25	博愛街108號		26	博愛街108號之1	
27	正義街35號		28	正義街37號	





新 舊 里 鄰 門 牌 對 照 表

RLRP04120

戶政所別：臺南市新營戶政事務所

調整日期：107年01月29日

行 政 區 劃	調整前	省市縣市：臺南市	鄉鎮市區：新營區	村里：三仙里	鄰：009 鄰
	調整後	省市縣市：臺南市	鄉鎮市區：新營區	村里：三仙里	鄰：008 鄰

序 號	調 整 之 街 路 門 牌	錯 誤 註 記	序 號	調 整 之 街 路 門 牌	錯 誤 註 記
29	正義街39號		30	正義街41號	
31	正義街43巷1號		32	正義街43巷3號	
33	正義街43巷4號		34	正義街43巷6號	
35	正義街43巷10號		36	正義街43巷12號	
37	正義街43巷14號		38	正義街45號	
39	正義街47號				

臺南市新營戶政事務所





新舊里鄰門牌對照表

RLRP04120

戶政所別：臺南市新營戶政事務所

調整日期：107年01月29日

行	政	調整前	省市縣市：臺南市	鄉鎮市區：新營區	村里：三仙里	鄰：010 鄰
區	劃	調整後	省市縣市：臺南市	鄉鎮市區：新營區	村里：三仙里	鄰：014 鄰

序號	調整之街路門牌	錯誤註記	序號	調整之街路門牌	錯誤註記
1	三興街10號		2	三興街14號	
3	三興街16號		4	三興街18號	
5	中華路53號		6	中華路53號之2	
7	中華路53號之3		8	中華路53號之4	
9	中華路53號之5		10	中華路53號之6	
11	中華路55號		12	中華路57號之1	
13	中華路57號之2		14	中華路59號	
15	博愛街110號		16	博愛街110號之1	
17	博愛街110號之3		18	博愛街110號之5	
19	博愛街110號之6		20	博愛街110之2號	
21	博愛街110之4號		22	博愛街112號	
23	博愛街116號		24	博愛街118號	
25	博愛街118之2號		26	博愛街120號	
27	博愛街122號				





新 舊 里 鄰 門 牌 對 照 表

RLRP04120

戶政所別：臺南市新營戶政事務所

調整日期：107年01月29日

行 政 區 劃	調整前	省市縣市：臺南市	鄉鎮市區：新營區	村里：三仙里	鄰：012 鄰
	調整後	省市縣市：臺南市	鄉鎮市區：新營區	村里：三仙里	鄰：013 鄰

序 號	調 整 之 街 路 門 牌	錯 誤 註 記	序 號	調 整 之 街 路 門 牌	錯 誤 註 記
1	正義街52號		2	武昌街45號	
3	武昌街45之1號		4	武昌街47號	
5	武昌街47之1號		6	武昌街51號	
7	武昌街51號之1		8	武昌街53號	
9	武昌街53之1號		10	武昌街53之2號	
11	民權路41巷2號		12	民權路41巷4號	
13	民權路41巷4之3號		14	民權路41巷6號	
15	民權路41巷6之1號		16	民權路43號	
17	民權路45號		18	民權路45之1號	
19	民權路47號		20	民權路47號之2	
21	民權路47之1號		22	民權路51號	

臺南市新營戶政事務所





新舊里鄰門牌對照表

RLRP04120

戶政所別：臺南市新營戶政事務所

調整日期：107年01月29日

行 區	政 劃	調整前	省市縣市：臺南市	鄉鎮市區：新營區	村里：三仙里	鄰：015 鄰
		調整後	省市縣市：臺南市	鄉鎮市區：新營區	村里：三仙里	鄰：017 鄰

序 號	調 整 之 街 路 門 牌	錯 誤 註 記	序 號	調 整 之 街 路 門 牌	錯 誤 註 記
1	三民路97號		2	三民路97號之1	
3	三民路97號之2		4	三民路97之3號	
5	三民路99號		6	三民路99號之1	
7	三民路99號之3		8	三民路99號之4	
9	三民路99號之5		10	三民路99號之7	
11	三民路99號之8		12	三民路99之1號	
13	三民路99之5號		14	三民路99之9號	
15	三民路99之10號		16	正義街128號	
17	武昌街58號		18	武昌街58之2號	
19	武昌街58之3號		20	民權路61號	
21	民權路61之1號		22	民權路63號	
23	民權路63之1號		24	民權路63之3號	
25	民權路63之5號		26	民權路63之6號	
27	民權路63之7號		28	民權路69號	





新舊里鄰門牌對照表

RLRP04120

戶政所別：臺南市新營戶政事務所

調整日期：107年01月29日

行	政	調整前	省市縣市：臺南市	鄉鎮市區：新營區	村里：三仙里	鄰：018 鄰
區	劃	調整後	省市縣市：臺南市	鄉鎮市區：新營區	村里：三仙里	鄰：017 鄰

序號	調整之街路門牌	錯誤註記	序號	調整之街路門牌	錯誤註記
1	三民路136號		2	三民路136號之1	
3	三民路136號之2		4	三民路136號之4	
5	三民路136號之5		6	三民路136號之9	
7	三民路136號之11		8	三民路136之3號	
9	三民路136之5號		10	三民路136之6號	
11	三民路136之12號		12	三民路136之13號	
13	三民路136之14號		14	三民路136之15號	
15	三民路136之16號		16	三民路136之31號	
17	三民路136之32號		18	三民路136之33號	
19	三民路136之35號		20	三民路136之36號	
21	三民路136之37號		22	三民路136之38號	
23	三民路136之39號		24	民權路71號	
25	民權路99號之1		26	民權路99號之5	
27	民權路99號之6		28	民權路99號之7	





新 舊 里 鄰 門 牌 對 照 表

RLRP04120

戶政所別：臺南市新營戶政事務所

調整日期：107年01月29日

行 政 區 劃	調整前	省市縣市：臺南市	鄉鎮市區：新營區	村里：三仙里	鄰：018 鄰
	調整後	省市縣市：臺南市	鄉鎮市區：新營區	村里：三仙里	鄰：017 鄰

序 號	調 整 之 街 路 門 牌	錯 誤 註 記	序 號	調 整 之 街 路 門 牌	錯 誤 註 記
29	民權路99號之8		30	民權路101號	
31	民權路101之1號				

臺南市新營戶政事務所





新舊里鄰門牌對照表

RLRP04120

戶政所別：臺南市新營戶政事務所

調整日期：107年01月29日

行 政 區 劃	調整前	省市縣市：臺南市	鄉鎮市區：新營區	村里：三仙里	鄰：019 鄰
	調整後	省市縣市：臺南市	鄉鎮市區：新營區	村里：三仙里	鄰：001 鄰

序號	調整之街路門牌	錯誤註記	序號	調整之街路門牌	錯誤註記
1	三民路138號		2	三民路138號之6	
3	三民路138號之7		4	三民路138號之8	
5	三民路138號之9		6	三民路138號之10	
7	三民路138號之11		8	三民路138號之12	
9	三民路138號之13		10	三民路138號之15	
11	三民路138號之16		12	三民路138號之17	
13	三民路138號之20		14	三民路138之1號	
15	三民路138之1附1號		16	三民路138之2號	
17	三民路138之3號		18	三民路138之4號	
19	三民路138之5號		20	三民路138之14號	
21	三民路138之19號		22	三民路140號之1	
23	三民路140號之24		24	三民路140號之25	
25	三民路140號之27		26	三民路140號之31	
27	三民路140號之32		28	三民路140號之33	





新舊里鄰門牌對照表

RLRP04120

戶政所別：臺南市新營戶政事務所

調整日期：107年01月29日

行	政	調整前	省市縣市：臺南市	鄉鎮市區：新營區	村里：三仙里	鄰：019 鄰
區	劃	調整後	省市縣市：臺南市	鄉鎮市區：新營區	村里：三仙里	鄰：001 鄰

序號	調整之街路門牌	錯誤註記	序號	調整之街路門牌	錯誤註記
29	三民路140號之35		30	三民路140號之37	
31	三民路140號之38		32	三民路140之3號	
33	三民路140之25號		34	三民路140之28號	
35	三民路140之29號		36	三民路140之30號	
37	三民路140之31號		38	三民路140之36號	

臺南市新營戶政事務所





新舊里鄰門牌對照表

RLRP04120

戶政所別：臺南市新營戶政事務所

調整日期：107年01月29日

行 政 區 劃	調整前	省市縣市：臺南市	鄉鎮市區：新營區	村里：三仙里	鄰：020 鄰
	調整後	省市縣市：臺南市	鄉鎮市區：新營區	村里：三仙里	鄰：001 鄰

序號	調整之街路門牌	錯誤註記	序號	調整之街路門牌	錯誤註記
1	三民路140號之2		2	三民路140號之4	
3	三民路140號之5		4	三民路140號之6	
5	三民路140號之7		6	三民路140號之8	
7	三民路140號之9		8	三民路140號之10	
9	三民路140號之11		10	三民路140號之13	
11	三民路140號之15		12	三民路140號之16	
13	三民路140號之17		14	三民路140號之18	
15	三民路140號之19		16	三民路140號之20	
17	三民路140號之21		18	三民路140號之22	
19	三民路140號之23		20	三民路140號之26	
21	三民路140號之39		22	三民路140號之41	
23	三民路140號之42		24	三民路140之12號	
25	三民路140之13號		26	三民路140之34號	
27	三民路140之42號		28	三民路142號	





新舊里鄰門牌對照表

RLRP04120

戶政所別：臺南市新營戶政事務所

調整日期：107年01月29日

行 區	政 劃	調整前	省市縣市：臺南市	鄉鎮市區：新營區	村里：三仙里	鄰：020 鄰
		調整後	省市縣市：臺南市	鄉鎮市區：新營區	村里：三仙里	鄰：001 鄰

序 號	調 整 之 街 路 門 牌	錯 誤 註 記	序 號	調 整 之 街 路 門 牌	錯 誤 註 記
29	三民路142號之2		30	三民路142之1號	
31	三民路144號		32	三民路144號之2	
33	三民路144號之3		34	三民路144之3號	
35	三民路146號		36	三民路148號	
37	三民路148號之1		38	三民路148號之2	
39	三民路148號之3		40	三民路148號之4	
41	三民路148之2號		42	三民路148之5號	
43	三民路150號		44	三民路152號	
45	三興街40號		46	三興街42號	
47	三興街46號		48	三興街46號之3	
49	三興街46號之5		50	三興街46之1號	
51	三興街46之2號		52	三興街46之4號	
53	三興街46之5號		54	三興街46之6號	
55	三興街48號				





新舊里鄰門牌對照表

RLRP04120

戶政所別：臺南市新營戶政事務所

調整日期：107年01月29日

行 政 區 劃	調整前	省市縣市：臺南市	鄉鎮市區：新營區	村里：三仙里	鄰：021 鄰
	調整後	省市縣市：臺南市	鄉鎮市區：新營區	村里：三仙里	鄰：018 鄰

序號	調整之街路門牌	錯誤註記	序號	調整之街路門牌	錯誤註記
1	健康路211號		2	健康路213巷1號	
3	健康路213巷2號		4	健康路213巷3號	
5	健康路213巷5號		6	健康路213巷6號	
7	健康路213巷7號		8	健康路213巷8號	
9	健康路213巷9號		10	健康路213巷10號	
11	健康路213巷11號		12	健康路213巷12號	
13	健康路213巷13號		14	健康路213巷14號	
15	健康路213巷15號		16	健康路213巷16號	
17	健康路213巷17號		18	健康路213巷18號	
19	健康路213巷19號		20	健康路213巷20號	
21	健康路213巷21號		22	健康路213巷22號	
23	健康路213巷23號		24	健康路213巷24號	
25	健康路213巷25號		26	健康路213巷26號	
27	健康路251號		28	金華路一段8號	

臺南市新營區





新舊里鄰門牌對照表

RLRP04120

戶政所別：臺南市新營戶政事務所

調整日期：107年01月29日

行 政 區 劃	調整前	省市縣市：臺南市	鄉鎮市區：新營區	村里：三仙里	鄰：021 鄰
	調整後	省市縣市：臺南市	鄉鎮市區：新營區	村里：三仙里	鄰：018 鄰

序 號	調 整 之 街 路 門 牌	錯誤 註記	序 號	調 整 之 街 路 門 牌	錯誤 註記
29	金華路一段10號		30	金華路一段12巷1號	
31	金華路一段12巷2號		32	金華路一段12巷3號	
33	金華路一段12巷5號		34	金華路一段12巷6號	
35	金華路一段12巷7號		36	金華路一段12巷8號	
37	金華路一段12巷9號		38	金華路一段12巷10號	
39	金華路一段12巷11號		40	金華路一段12巷12號	
41	金華路一段12巷13號		42	金華路一段12巷15號	
43	金華路一段12巷16號		44	金華路一段16號	
45	金華路一段18號		46	金華路一段20號	
47	金華路一段22號		48	金華路一段119號	
49	金華路一段121號		50	金華路一段123號	
51	金華路一段125號		52	金華路一段127號	
53	金華路一段129號		54	長榮路二段199號	

臺南市新營區





新 舊 里 鄰 門 牌 對 照 表

RLRP04120

戶政所別：臺南市新營戶政事務所

調整日期：107年01月29日

行 區	政 劃	調整前	省市縣市：臺南市	鄉鎮市區：新營區	村里：三仙里	鄰：022 鄰
		調整後	省市縣市：臺南市	鄉鎮市區：新營區	村里：三仙里	鄰：003 鄰

序 號	調 整 之 街 路 門 牌	錯 誤 註 記	序 號	調 整 之 街 路 門 牌	錯 誤 註 記
1	健康路1號		2	健康路3號	
3	健康路5號		4	健康路7號	
5	健康路9號		6	健康路11號	
7	健康路13號		8	健康路15號	
9	健康路17號		10	健康路19號	
11	健康路35號		12	健康路37號	
13	健康路59號		14	健康路61號	
15	民治路70號		16	民治路70之1號	
17	民治路70之2號		18	民治路70之3號	
19	民治路70之7號		20	民治路70之9號	
21	民治路70之10號		22	民治路72號	
23	育德街2號		24	育德街4號	
25	育德街6號		26	育德街8號	
27	育德街10號		28	育德街12號	





新 舊 里 鄰 門 牌 對 照 表

RLRP04120

戶政所別：臺南市新營戶政事務所

調整日期：107年01月29日

行 政 區 劃	調整前	省市縣市：臺南市	鄉鎮市區：新營區	村里：三仙里	鄰：022 鄰
	調整後	省市縣市：臺南市	鄉鎮市區：新營區	村里：三仙里	鄰：003 鄰

序 號	調 整 之 街 路 門 牌	錯 誤 註 記	序 號	調 整 之 街 路 門 牌	錯 誤 註 記
29	育德街18號		30	育德街20號	
31	育德街22號		32	育德街36號	
33	育德街36之1號		34	育德街38號	
35	育德街38之1號		36	育德街40號	

臺南市新營戶政事務所





新舊里鄰門牌對照表

RLRP04120

戶政所別：臺南市新營戶政事務所

調整日期：107年01月29日

行 區	政 劃	調整前	省市縣市：臺南市	鄉鎮市區：新營區	村里：三仙里	鄰：023 鄰
		調整後	省市縣市：臺南市	鄉鎮市區：新營區	村里：三仙里	鄰：003 鄰

序 號	調 整 之 街 路 門 牌	錯 誤 註 記	序 號	調 整 之 街 路 門 牌	錯 誤 註 記
1	民治路76號之3		2	民治路76號之4	
3	民治路76號之5		4	民治路76號之6	
5	民治路76之1號		6	民治路76之4號	
7	民治路76之5號		8	民治路78號	
9	民治路78號之1		10	民治路78號之2	
11	民治路78號之3		12	民治路78號之4	
13	民治路78號之5		14	民治路78號之6	
15	民治路78號之8		16	民治路78號之9	
17	民治路78號之10		18	民治路78號之15	
19	民治路78之6號		20	民治路78之14號	
21	民治路78之16號		22	育德一街5號	
23	育德一街7號		24	育德一街9號	
25	育德一街13號		26	育德一街15號	
27	育德一街17號		28	育德一街19號	





新 舊 里 鄰 門 牌 對 照 表

RLRP04120

戶政所別：臺南市新營戶政事務所

調整日期：107年01月29日

行 政 區 劃	調整前	省市縣市：臺南市	鄉鎮市區：新營區	村里：三仙里	鄰：023 鄰
	調整後	省市縣市：臺南市	鄉鎮市區：新營區	村里：三仙里	鄰：003 鄰

序 號	調 整 之 街 路 門 牌	錯 誤 註 記	序 號	調 整 之 街 路 門 牌	錯 誤 註 記
29	育德一街21號		30	育德一街23號	
31	育德一街25號		32	育德一街27號	
33	育德一街29號		34	育德一街31號	
35	育德一街33號		36	育德一街35號	
37	育德一街35之21號		38	育德街3號	
39	育德街7號		40	育德街13之1號	
41	育德街15號		42	育德街17號	
43	育德街19號		44	育德街19號之1	

臺南市新營戶政事務所





新舊里鄰門牌對照表

RLRP04120

戶政所別：臺南市新營戶政事務所

調整日期：107年01月29日

行 區	政 劃	調整前	省市縣市：臺南市	鄉鎮市區：新營區	村里：三仙里	鄰：023 鄰
		調整後	省市縣市：臺南市	鄉鎮市區：新營區	村里：三仙里	鄰：004 鄰

序 號	調 整 之 街 路 門 牌	錯 誤 註 記	序 號	調 整 之 街 路 門 牌	錯 誤 註 記
1	育德一街35之24號				

臺南市新營戶政事務所





新舊里鄰門牌對照表

RLRP04120

戶政所別：臺南市新營戶政事務所

調整日期：107年01月29日

行	政	調整前	省市縣市：臺南市	鄉鎮市區：新營區	村里：三仙里	鄰：024 鄰
區	劃	調整後	省市縣市：臺南市	鄉鎮市區：新營區	村里：三仙里	鄰：004 鄰

序號	調整之街路門牌	錯誤註記	序號	調整之街路門牌	錯誤註記
1	三興街50號		2	三興街50之1號	
3	三興街50之2號		4	三興街52號	
5	三興街52之1號		6	三興街52之2號二樓之1	
7	三興街52之2號二樓之2		8	三興街52之2號二樓之3	
9	三興街52之2號二樓之4		10	三興街52之2號三樓之1	
11	三興街52之2號三樓之2		12	三興街52之2號三樓之3	
13	三興街52之2號三樓之4		14	三興街52之2號四樓之1	
15	三興街52之2號四樓之2		16	三興街52之2號四樓之3	
17	三興街52之2號四樓之4		18	三興街52之2號五樓之1	
19	三興街52之2號五樓之2		20	三興街52之2號五樓之3	
21	三興街52之2號六樓之1		22	三興街52之2號六樓之2	
23	三興街52之2號六樓之3		24	三興街52之3號	
25	三興街52之4號		26	民治路78號之19	
27	民治路78之17號		28	民治路78之18號	





新舊里鄰門牌對照表

RLRP04120

戶政所別：臺南市新營戶政事務所

調整日期：107年01月29日

行	政	調整前	省市縣市：臺南市	鄉鎮市區：新營區	村里：三仙里	鄰：024 鄰
區	劃	調整後	省市縣市：臺南市	鄉鎮市區：新營區	村里：三仙里	鄰：004 鄰

序號	調整之街路門牌	錯誤註記	序號	調整之街路門牌	錯誤註記
29	民治路80號之1		30	民治路80號之3	
31	民治路80號之4		32	民治路82號之2	
33	民治路82號之3		34	民治路84號	
35	民治路84號之1		36	民治路86號	
37	民治路86號之2		38	民治路86號之4	
39	民治路86之3號		40	民治路88號	
41	民治路88號之2		42	民治路88號之4	
43	民治路88號之6		44	民治路88號之8	
45	民治路88之1號		46	民治路88之5號	
47	民治路88之7號		48	民治路88之9號	
49	民治路94號之1		50	民治路96號	
51	民治路98號		52	民治路98號之1	
53	民治路98之2號		54	育德一街39號	
55	育德一街39之1號		56	育德一街39之2號	





新 舊 里 鄰 門 牌 對 照 表

RLRP04120

戶政所別：臺南市新營戶政事務所

調整日期：107年01月29日

行 政 區 劃	調整前	省市縣市：臺南市	鄉鎮市區：新營區	村里：三仙里	鄰：024 鄰
	調整後	省市縣市：臺南市	鄉鎮市區：新營區	村里：三仙里	鄰：004 鄰

序 號	調 整 之 街 路 門 牌	錯 誤 註 記	序 號	調 整 之 街 路 門 牌	錯 誤 註 記
57	育德一街41號		58	育德一街43號	
59	育德一街45號		60	育德一街47號	
61	育德一街49號		62	育德一街49號之1	
63	育德一街49之2號		64	育德一街51號	
65	育德一街53號		66	育德一街53之1號	

臺南市新營戶政事務所





新 舊 里 鄰 門 牌 對 照 表

RLRP04120

戶政所別：臺南市新營戶政事務所

調整日期：107年01月29日

行 政 區 劃	調整前	省市縣市：臺南市	鄉鎮市區：新營區	村里：三仙里	鄰：025 鄰
	調整後	省市縣市：臺南市	鄉鎮市區：新營區	村里：三仙里	鄰：005 鄰

序 號	調 整 之 街 路 門 牌	錯 誤 註 記	序 號	調 整 之 街 路 門 牌	錯 誤 註 記
1	三興街54號		2	三興街56號	
3	三興街58號		4	三興街60號	
5	三興街60之1號		6	三興街60之2號	
7	三興街60之3號		8	三興街62號	
9	民治路82號之10		10	民治路82號之11	
11	育德一街2號		12	育德一街4號	
13	育德一街6號		14	育德一街8號	
15	育德一街10號		16	育德一街12號	
17	育德一街14號		18	育德一街16號	
19	育德一街18號		20	育德一街20號	
21	育德一街22號		22	育德一街24號	
23	育德一街26號		24	育德一街28號	
25	育德一街30號		26	育德一街32號	
27	育德一街34號		28	育德一街36號	





新舊里鄰門牌對照表

RLRP04120

戶政所別：臺南市新營戶政事務所

調整日期：107年01月29日

行	政	調整前	省市縣市：臺南市	鄉鎮市區：新營區	村里：三仙里	鄰：025 鄰
區	劃	調整後	省市縣市：臺南市	鄉鎮市區：新營區	村里：三仙里	鄰：005 鄰

序號	調整之街路門牌	錯誤註記	序號	調整之街路門牌	錯誤註記
29	育德一街38號		30	育德一街40號	
31	育德一街42號		32	育德一街42之1號	
33	育德一街46號		34	育德一街48號	
35	育德一街48之2號		36	育德一街50號	
37	育德一街52號		38	育德一街54號	
39	育德一街56號		40	育德一街56號之2	
41	育德一街56之1號		42	育德一街56之3號	
43	育德一街58號		44	育德一街60號	
45	育德三街1號		46	育德三街3號	
47	育德三街9號		48	育德三街11號	
49	育德三街13號		50	育德三街15號	
51	育德三街19號		52	育德三街21號	
53	育德三街23號		54	育德三街25號	
55	育德三街27號		56	育德三街33號	





新 舊 里 鄰 門 牌 對 照 表

RLRP04120

戶政所別：臺南市新營戶政事務所

調整日期：107年01月29日

行 政 區 劃	調整前	省市縣市：臺南市	鄉鎮市區：新營區	村里：三仙里	鄰：025 鄰
	調整後	省市縣市：臺南市	鄉鎮市區：新營區	村里：三仙里	鄰：005 鄰

序 號	調 整 之 街 路 門 牌	錯 誤 註 記	序 號	調 整 之 街 路 門 牌	錯 誤 註 記
57	育德三街35號		58	育德三街37號	
59	育德三街39號		60	育德三街41號	
61	育德三街43號		62	育德三街45號	
63	育德街21號		64	育德街23號	
65	育德街25號		66	育德街27號	
67	育德街29號		68	育德街31號	
69	育德街33號		70	育德街35號	

臺南市新營戶政事務所





新舊里鄰門牌對照表

RLRP04120

戶政所別：臺南市新營戶政事務所

調整日期：107年01月29日

行 政 區 劃	調整前	省市縣市：臺南市	鄉鎮市區：新營區	村里：三仙里	鄰：026 鄰
	調整後	省市縣市：臺南市	鄉鎮市區：新營區	村里：三仙里	鄰：009 鄰

序 號	調 整 之 街 路 門 牌	錯誤 註記	序 號	調 整 之 街 路 門 牌	錯誤 註記
1	三興街66號		2	育德三街2號	
3	育德三街2之1號		4	育德三街6號	
5	育德三街8號		6	育德三街10號	
7	育德三街12號		8	育德三街14號	
9	育德三街16號		10	育德三街20號	
11	育德三街22號		12	育德三街24號	
13	育德三街28號		14	育德三街30號	
15	育德三街32號		16	育德三街34號	
17	育德三街36號		18	育德三街38號	
19	育德三街40號		20	育德三街40之1號	
21	育德三街42號		22	育德三街42之1號	
23	育德三街46號		24	育德三街54號	
25	育德三街56號		26	育德三街60號	
27	育德三街62號		28	育德三街66號	





新舊里鄰門牌對照表

RLRP04120

戶政所別：臺南市新營戶政事務所

調整日期：107年01月29日

行 區	政 劃	調整前	省市縣市：臺南市	鄉鎮市區：新營區	村里：三仙里	鄰：026 鄰
		調整後	省市縣市：臺南市	鄉鎮市區：新營區	村里：三仙里	鄰：009 鄰

序 號	調 整 之 街 路 門 牌	錯 誤 註 記	序 號	調 整 之 街 路 門 牌	錯 誤 註 記
29	育德三街72號		30	育德三街78號	
31	育德街39號		32	育德街41號	
33	育德街43號		34	育德街47號	
35	育德街49號		36	育德街51號	
37	育德街53號		38	育德街55號	

臺南市新營戶政事務所





新舊里鄰門牌對照表

RLRP04120

戶政所別：臺南市新營戶政事務所

調整日期：107年01月29日

行 政 區 劃	調整前	省市縣市：臺南市	鄉鎮市區：新營區	村里：三仙里	鄰：027 鄰
	調整後	省市縣市：臺南市	鄉鎮市區：新營區	村里：三仙里	鄰：007 鄰

序號	調整之街路門牌	錯誤註記	序號	調整之街路門牌	錯誤註記
1	健康路65號		2	健康路67號	
3	健康路69號		4	健康路71號	
5	健康路73號		6	健康路75號	
7	健康路77號		8	健康路79號	
9	健康路81號		10	健康路83號	
11	健康路85號		12	健康路87號	
13	健康路91號		14	健康路91號一樓	
15	健康路91號四樓		16	健康路91號五樓	
17	健康路91號六樓		18	健康路91號七樓	
19	健康路91號八樓		20	健康路91號九樓	
21	健康路91號十樓		22	健康路91號十一樓	
23	健康路91號十二樓		24	健康路91號十三樓	
25	健康路91號十四樓		26	健康路93號	
27	健康路95號		28	健康路95號四樓	





新舊里鄰門牌對照表

RLRP04120

戶政所別：臺南市新營戶政事務所

調整日期：107年01月29日

行 政 區 劃	調整前	省市縣市：臺南市	鄉鎮市區：新營區	村里：三仙里	鄰：027 鄰
	調整後	省市縣市：臺南市	鄉鎮市區：新營區	村里：三仙里	鄰：007 鄰

序 號	調 整 之 街 路 門 牌	錯誤 註記	序 號	調 整 之 街 路 門 牌	錯誤 註記
29	健康路95號五樓		30	健康路95號六樓	
31	健康路95號八樓		32	健康路95號九樓	
33	健康路95號十樓		34	健康路95號十二樓	
35	健康路95號十三樓		36	健康路95號十四樓	
37	健康路97號		38	健康路99號	
39	健康路99號二樓		40	健康路99號三樓	
41	健康路99號四樓		42	健康路99號五樓	
43	健康路99號六樓		44	健康路99號七樓	
45	健康路99號八樓		46	健康路99號九樓	
47	健康路99號十樓		48	健康路99號十一樓	
49	健康路99號十二樓		50	健康路99號十三樓	
51	健康路99號十四樓		52	健康路101號	
53	健康路101號二樓		54	健康路101號三樓	
55	健康路101號四樓		56	健康路101號五樓	

臺南市新營區





新 舊 里 鄰 門 牌 對 照 表

RLRP04120

戶政所別：臺南市新營戶政事務所

調整日期：107年01月29日

行 區	政 劃	調整前	省市縣市：臺南市	鄉鎮市區：新營區	村里：三仙里	鄰：027 鄰
		調整後	省市縣市：臺南市	鄉鎮市區：新營區	村里：三仙里	鄰：007 鄰

序 號	調 整 之 街 路 門 牌	錯 誤 註 記	序 號	調 整 之 街 路 門 牌	錯 誤 註 記
57	健康路101號六樓		58	健康路101號七樓	
59	健康路101號八樓之1		60	健康路101號八樓之2	
61	健康路101號九樓		62	健康路101號十樓	
63	健康路101號十一樓		64	健康路101號十二樓	
65	健康路101號十三樓		66	健康路101號十四樓	
67	健康路103號		68	健康路103號四樓	
69	健康路103號五樓		70	健康路103號六樓	
71	健康路103號七樓		72	健康路103號八樓	
73	健康路103號九樓		74	健康路103號十樓	
75	健康路103號十一樓		76	健康路103號十二樓	
77	健康路103號十三樓		78	健康路103號十四樓	
79	健康路105號		80	健康路107號	
81	健康路107號四樓		82	健康路107號五樓	
83	健康路107號六樓		84	健康路107號七樓	

臺南市新營戶政事務所





新 舊 里 鄰 門 牌 對 照 表

RLRP04120

戶政所別：臺南市新營戶政事務所

調整日期：107年01月29日

行 政 區 劃	調整前	省市縣市：臺南市	鄉鎮市區：新營區	村里：三仙里	鄰：027 鄰
	調整後	省市縣市：臺南市	鄉鎮市區：新營區	村里：三仙里	鄰：007 鄰

序 號	調 整 之 街 路 門 牌	錯 誤 註 記	序 號	調 整 之 街 路 門 牌	錯 誤 註 記
85	健康路 1 0 7 號八樓		86	健康路 1 0 7 號十樓	
87	健康路 1 0 7 號十二樓		88	健康路 1 0 7 號十三樓	
89	健康路 1 0 7 號十四樓		90	健康路 1 0 9 號	
91	健康路 1 0 9 號地下室一樓之 1		92	健康路 1 0 9 號地下室一樓之 2	
93	健康路 1 1 3 號				

臺南市新營戶政事務所





新舊里鄰門牌對照表

RLRP04120

戶政所別：臺南市新營戶政事務所

調整日期：107年01月29日

行政區劃	調整前	省市縣市：臺南市	鄉鎮市區：新營區	村里：三仙里	鄰：027 鄰
	調整後	省市縣市：臺南市	鄉鎮市區：新營區	村里：三仙里	鄰：009 鄰

序號	調整之街路門牌	錯誤註記	序號	調整之街路門牌	錯誤註記
1	育德街37號				

臺南市新營戶政事務所





新舊里鄰門牌對照表

RLRP04120

戶政所別：臺南市新營戶政事務所

調整日期：107年01月29日

行 政 區 劃	調整前	省市縣市：臺南市	鄉鎮市區：新營區	村里：三仙里	鄰：028 鄰
	調整後	省市縣市：臺南市	鄉鎮市區：新營區	村里：三仙里	鄰：010 鄰

序號	調整之街路門牌	錯誤註記	序號	調整之街路門牌	錯誤註記
1	健康路121號		2	健康路123號	
3	健康路125號		4	健康路127號	
5	健康路129號		6	健康路131號	
7	健康路133號		8	健康路135號	
9	健康路137號		10	健康路153巷2號	
11	健康路153巷5號		12	健康路153巷6號	
13	健康路153巷7號		14	健康路153巷8號	
15	健康路153巷9號		16	健康路153巷10號	
17	健康路153巷11號		18	健康路155號	
19	健康路157號		20	健康路159號	
21	健康路161號		22	健康路163號	
23	健康路165號		24	育德街42號	
25	育德街42之1號		26	育德街46號	
27	育德街48號		28	育德街50號	

臺南市新營區





新舊里鄰門牌對照表

RLRP04120

戶政所別：臺南市新營戶政事務所

調整日期：107年01月29日

行 區	政 劃	調整前	省市縣市：臺南市	鄉鎮市區：新營區	村里：三仙里	鄰：028 鄰
		調整後	省市縣市：臺南市	鄉鎮市區：新營區	村里：三仙里	鄰：010 鄰

序 號	調 整 之 街 路 門 牌	錯誤 註記	序 號	調 整 之 街 路 門 牌	錯誤 註記
29	育德街52號		30	育德街54號	
31	育德街56號		32	育德街58號	
33	育德街60號		34	育德街62號	
35	育德街64號		36	育德街66號	
37	育德街68號		38	育德街68之3號	
39	育德街70號		40	育德街70之1號	
41	育德街70之2號		42	育德街70之3號	
43	育德街70之4號		44	育德街72號	
45	育德街78號		46	育德街80號	
47	育德街82號		48	育德街84號	
49	育德街86號		50	育德街88號	
51	育德街90號		52	育德街92號	
53	育德街94號		54	育德街96號	
55	育德街98號		56	育德街100號	





新 舊 里 鄰 門 牌 對 照 表

RLRP04120

戶政所別：臺南市新營戶政事務所

調整日期：107年01月29日

行 區	政 劃	調整前	省市縣市：臺南市	鄉鎮市區：新營區	村里：三仙里	鄰：028 鄰
		調整後	省市縣市：臺南市	鄉鎮市區：新營區	村里：三仙里	鄰：010 鄰

序 號	調 整 之 街 路 門 牌	錯 誤 註 記	序 號	調 整 之 街 路 門 牌	錯 誤 註 記
57	育德街102號		58	育德街126巷1號	
59	育德街126巷2號		60	育德街126巷3號	
61	育德街126巷5號		62	育德街126巷6號	
63	育德街126巷7號		64	育德街126巷8號	
65	育德街126巷10號				

臺南市新營戶政事務所





新舊里鄰門牌對照表

RLRP04120

戶政所別：臺南市新營戶政事務所

調整日期：107年01月29日

行 區	政 劃	調整前	省市縣市：臺南市	鄉鎮市區：新營區	村里：三仙里	鄰：029 鄰
		調整後	省市縣市：臺南市	鄉鎮市區：新營區	村里：三仙里	鄰：009 鄰

序 號	調 整 之 街 路 門 牌	錯 誤 註 記	序 號	調 整 之 街 路 門 牌	錯 誤 註 記
1	三興街80號		2	三興街80號之1	
3	三興街88號		4	三興街90號	
5	三興街92號		6	三興街94號	
7	育德五街32號		8	育德五街54號	
9	育德五街56號		10	育德五街58號	
11	育德五街60號		12	育德五街62號	
13	育德五街66號		14	育德七街94號	
15	育德七街96號		16	育德七街97號	
17	育德七街98號		18	育德七街99號	
19	育德七街100號		20	育德街65號	
21	育德街67號		22	育德街69號	
23	育德街71號				

臺南市新營區





新舊里鄰門牌對照表

RLRP04120

戶政所別：臺南市新營戶政事務所

調整日期：107年01月29日

行 區	政 劃	調整前	省市縣市：臺南市	鄉鎮市區：新營區	村里：三仙里	鄰：029 鄰
		調整後	省市縣市：臺南市	鄉鎮市區：新營區	村里：三仙里	鄰：012 鄰

序 號	調 整 之 街 路 門 牌	錯 誤 註 記	序 號	調 整 之 街 路 門 牌	錯 誤 註 記
1	三興街96號之1		2	育德七街106號	
3	育德七街108號				

臺南市新營戶政事務所





新舊里鄰門牌對照表

RLRP04120

戶政所別：臺南市新營戶政事務所

調整日期：107年01月29日

行	政	調整前	省市縣市：臺南市	鄉鎮市區：新營區	村里：三仙里	鄰：030 鄰
區	劃	調整後	省市縣市：臺南市	鄉鎮市區：新營區	村里：三仙里	鄰：012 鄰

序號	調整之街路門牌	錯誤註記	序號	調整之街路門牌	錯誤註記
1	育德九街1號		2	育德九街3號	
3	育德九街5號		4	育德九街6號	
5	育德九街7號		6	育德九街8號	
7	育德九街11號		8	育德九街13號	
9	育德九街15號		10	育德九街17號	
11	育德九街19號		12	育德九街20號	
13	育德九街21號		14	育德九街22號	
15	育德九街23號		16	育德九街25號	
17	育德九街27號		18	育德九街27號之1	
19	育德九街27號之2		20	育德九街27號之3	
21	育德九街27號之4		22	育德九街27號之5	
23	育德九街27號之6		24	育德九街27號之7	
25	育德九街27號之8		26	育德九街27號之10	
27	育德九街27之9號		28	育德九街27之10號	





新舊里鄰門牌對照表

RLRP04120

戶政所別：臺南市新營戶政事務所

調整日期：107年01月29日

行 政 區 劃	調整前	省市縣市：臺南市	鄉鎮市區：新營區	村里：三仙里	鄰：030 鄰
	調整後	省市縣市：臺南市	鄉鎮市區：新營區	村里：三仙里	鄰：012 鄰

序 號	調 整 之 街 路 門 牌	錯誤 註記	序 號	調 整 之 街 路 門 牌	錯誤 註記
29	育德九街29號		30	育德九街31號	
31	育德九街33號		32	育德九街34號	
33	育德九街36號		34	育德九街38號	
35	育德九街39號		36	育德九街40號	
37	育德九街46號		38	育德九街48號	
39	育德十一街5號		40	育德十一街7號	
41	育德十一街9號		42	育德十一街11號	
43	育德十一街15號		44	育德十一街17號	
45	育德十一街19號		46	育德十一街21號	
47	育德十一街37號		48	育德街85號	
49	育德街87號		50	育德街87號之1	
51	育德街93號		52	育德街95號	
53	育德街99號				





新舊里鄰門牌對照表

RLRP04120

戶政所別：臺南市新營戶政事務所

調整日期：107年01月29日

行	政	調整前	省市縣市：臺南市	鄉鎮市區：新營區	村里：三仙里	鄰：031 鄰
區	劃	調整後	省市縣市：臺南市	鄉鎮市區：新營區	村里：三仙里	鄰：012 鄰

序號	調整之街路門牌	錯誤註記	序號	調整之街路門牌	錯誤註記
1	三興街144巷10號		2	三興街144巷16號	
3	三興街144巷22弄1號		4	三興街144巷22弄2號	
5	三興街144巷22弄2之1號		6	三興街144巷22弄3號	
7	三興街144巷22弄5號		8	三興街144巷22弄6號	
9	三興街144巷22弄7號		10	三興街144巷22弄8號	
11	三興街144巷22弄9號		12	三興街144巷22弄10號	
13	三興街144巷22弄11號		14	三興街144巷22弄12號	
15	三興街144巷24號		16	三興街144巷26號	
17	三興街144巷28弄1號		18	三興街144巷28弄2號	
19	三興街144巷28弄3號		20	三興街144巷28弄4號	
21	三興街144巷28弄5號		22	三興街144巷28弄6號	
23	三興街144巷28弄7號		24	三興街144巷28弄8號	
25	三興街144巷30號		26	三興街144巷32號	
27	育德十一街2號		28	育德十一街2之1號	





新舊里鄰門牌對照表

RLRP04120

戶政所別：臺南市新營戶政事務所

調整日期：107年01月29日

行 政 區 劃	調整前	省市縣市：臺南市	鄉鎮市區：新營區	村里：三仙里	鄰：031 鄰
	調整後	省市縣市：臺南市	鄉鎮市區：新營區	村里：三仙里	鄰：012 鄰

序 號	調 整 之 街 路 門 牌	錯誤 註記	序 號	調 整 之 街 路 門 牌	錯誤 註記
29	育德十一街6號		30	育德十一街8號	
31	育德十一街10號		32	育德十一街12號	
33	育德十一街16號		34	育德十一街26號	
35	育德十一街28號		36	育德十一街30號	
37	育德十一街32號		38	育德十一街34號	
39	育德十一街36號		40	育德十一街38號	
41	育德十一街40號		42	育德十一街42號	
43	育德十一街50號		44	育德街121號	
45	育德街123號		46	育德街125號	
47	育德街127號		48	育德街129號	
49	育德街131號		50	育德街133號	
51	育德街135號		52	育德街137號	

臺南市新營區





新舊里鄰門牌對照表

RLRP04120

戶政所別：臺南市新營戶政事務所

調整日期：107年01月29日

行	政	調整前	省市縣市：臺南市	鄉鎮市區：新營區	村里：三仙里	鄰：032 鄰
區	劃	調整後	省市縣市：臺南市	鄉鎮市區：新營區	村里：三仙里	鄰：015 鄰

序號	調整之街路門牌	錯誤註記	序號	調整之街路門牌	錯誤註記
1	三興街122號		2	三興街124號	
3	三興街126號		4	三興街128號	
5	三興街130號		6	三興街132號	
7	三興街134號		8	三興街136號	
9	三興街138號		10	三興街140號	
11	三興街142號		12	三興街142之2號	
13	三興街144巷1弄1號		14	三興街144巷1弄2號	
15	三興街144巷1弄3號		16	三興街144巷1弄5號	
17	三興街144巷1弄6號		18	三興街144巷1弄7號	
19	三興街144巷1弄8號		20	三興街144巷1弄9號	
21	三興街144巷1弄10號		22	三興街144巷1弄11號	
23	三興街144巷1弄12號		24	三興街144巷1弄16號	
25	三興街144巷25號		26	三興街144巷27號	
27	三興街144巷29號		28	三興街144巷31號	





新 舊 里 鄰 門 牌 對 照 表

RLRP04120

戶政所別：臺南市新營戶政事務所

調整日期：107年01月29日

行 政 區 劃	調整前	省市縣市：臺南市	鄉鎮市區：新營區	村里：三仙里	鄰：032 鄰
	調整後	省市縣市：臺南市	鄉鎮市區：新營區	村里：三仙里	鄰：015 鄰

序 號	調 整 之 街 路 門 牌	錯 誤 註 記	序 號	調 整 之 街 路 門 牌	錯 誤 註 記
29	三興街144巷33號		30	三興街144巷35號	
31	三興街144巷37號		32	三興街144巷39號	
33	三興街144巷41號		34	三興街144巷45號	
35	三興街144巷47號		36	三興街144巷49號	
37	三興街144巷51號		38	三興街144巷53號	
39	三興街144巷55號		40	三興街144巷57號	
41	三興街146號		42	三興街148號	
43	三興街150號		44	三興街152號	
45	三興街156號		46	三興街158號	
47	三興街162號		48	三興街168號	
49	三興街168之1號		50	三興街226號	
51	健康路207號		52	育德北路21號	
53	育德北路23號		54	育德北路25號	
55	育德北路27號		56	育德北路29號	





新舊里鄰門牌對照表

RLRP04120

戶政所別：臺南市新營戶政事務所

調整日期：107年01月29日

行	政	調整前	省市縣市：臺南市	鄉鎮市區：新營區	村里：三仙里	鄰：032 鄰
區	劃	調整後	省市縣市：臺南市	鄉鎮市區：新營區	村里：三仙里	鄰：015 鄰

序號	調整之街路門牌	錯誤註記	序號	調整之街路門牌	錯誤註記
57	育德北路31號		58	育德北路33號	
59	育德北路35號		60	育德北路37號	
61	育德北路39號		62	育德北路41號	
63	育德北路43號		64	育德北路45號	
65	育德北路51號		66	育德北路53號	

臺南市新營戶政事務所





新 舊 里 鄰 門 牌 對 照 表

RLRP04120

戶政所別：臺南市新營戶政事務所

調整日期：107年01月29日

行 政 區 劃	調整前	省市縣市：臺南市	鄉鎮市區：新營區	村里：大宏里	鄰：002 鄰
	調整後	省市縣市：臺南市	鄉鎮市區：新營區	村里：大宏里	鄰：001 鄰

序 號	調 整 之 街 路 門 牌	錯 誤 註 記	序 號	調 整 之 街 路 門 牌	錯 誤 註 記
1	民族路44號		2	民族路44之1號	
3	民族路44之2號		4	民族路44之3號	
5	民族路46號		6	民族路46號之1	
7	民族路50號		8	民族路50號之1	
9	民族路50之2號		10	民族路50之3號	
11	民族路52號		12	民族路54號	
13	民族路56號		14	民族路58號	
15	民治路25號		16	民治路25號之1	
17	民治路25號之3				

臺南市新營區





新舊里鄰門牌對照表

RLRP04120

戶政所別：臺南市新營戶政事務所

調整日期：107年01月29日

行 區	政 劃	調整前	省市縣市：臺南市	鄉鎮市區：新營區	村里：大宏里	鄰：002 鄰
		調整後	省市縣市：臺南市	鄉鎮市區：新營區	村里：大宏里	鄰：003 鄰

序 號	調 整 之 街 路 門 牌	錯 誤 註 記	序 號	調 整 之 街 路 門 牌	錯 誤 註 記
1	民族路38號之9		2	民族路38號之10	
3	民族路38之11號				

臺南市新營戶政事務所





新 舊 里 鄰 門 牌 對 照 表

RLRP04120

戶政所別：臺南市新營戶政事務所

調整日期：107年01月29日

行 政 區 劃	調整前	省市縣市：臺南市	鄉鎮市區：新營區	村里：大宏里	鄰：006 鄰
	調整後	省市縣市：臺南市	鄉鎮市區：新營區	村里：大宏里	鄰：007 鄰

序 號	調 整 之 街 路 門 牌	錯 誤 註 記	序 號	調 整 之 街 路 門 牌	錯 誤 註 記
1	三民路8巷57號		2	三民路8巷59號	
3	三民路8巷61號		4	三民路24號之1	
5	三民路26號		6	三民路26號之2	
7	三民路26號之3		8	三民路26之1號	
9	三民路28號		10	同濟街106號	
11	同濟街108號		12	同濟街110號	
13	同濟街112號		14	同濟街114號	
15	同濟街116號		16	同濟街116之1號	

臺南市新營戶政事務所





新舊里鄰門牌對照表

RLRP04120

戶政所別：臺南市新營戶政事務所

調整日期：107年01月29日

行 區	政 劃	調整前	省市縣市：臺南市	鄉鎮市區：新營區	村里：大宏里	鄰：009 鄰
		調整後	省市縣市：臺南市	鄉鎮市區：新營區	村里：大宏里	鄰：010 鄰

序 號	調 整 之 街 路 門 牌	錯 誤 註 記	序 號	調 整 之 街 路 門 牌	錯 誤 註 記
1	民族路33之1號				

臺南市新營戶政事務所





新舊里鄰門牌對照表

RLRP04120

戶政所別：臺南市新營戶政事務所

調整日期：107年01月29日

行	政	調整前	省市縣市：臺南市	鄉鎮市區：新營區	村里：大宏里	鄰：009 鄰
區	劃	調整後	省市縣市：臺南市	鄉鎮市區：新營區	村里：大宏里	鄰：014 鄰

序號	調整之街路門牌	錯誤註記	序號	調整之街路門牌	錯誤註記
1	民族路23號		2	民族路25號	
3	民族路27號		4	民族路29號	
5	民族路31號		6	民族路33號	
7	民治路29巷27號		8	民治路29巷29號	
9	民治路29巷33號		10	民治路29巷35號	
11	民治路29巷37號		12	民治路29巷41之3號	
13	民治路29巷43號		14	民治路29巷43號之1	
15	民治路29巷43號之3		16	民治路29巷43號之4	
17	民治路29巷43號之8		18	民治路29巷43號之10	
19	民治路29巷43之2號		20	民治路29巷43之7號	
21	民治路29巷43之9號		22	民治路29巷45號	
23	民治路29巷47號		24	民治路29巷49號	
25	民治路29巷51號		26	民治路29巷53號	
27	民治路29巷55號		28	民治路29巷57號	





新舊里鄰門牌對照表

RLRP04120

戶政所別：臺南市新營戶政事務所

調整日期：107年01月29日

行 區	政 劃	調整前	省市縣市：臺南市	鄉鎮市區：新營區	村里：大宏里	鄰：011 鄰
		調整後	省市縣市：臺南市	鄉鎮市區：新營區	村里：大宏里	鄰：007 鄰

序 號	調 整 之 街 路 門 牌	錯 誤 註 記	序 號	調 整 之 街 路 門 牌	錯 誤 註 記
1	三民路8巷55號		2	同濟街120號	
3	同濟街120之1號		4	同濟街120之2號	
5	同濟街120之3號				

臺南市新營戶政事務所





新舊里鄰門牌對照表

RLRP04120

戶政所別：臺南市新營戶政事務所

調整日期：107年01月29日

行	政	調整前	省市縣市：臺南市	鄉鎮市區：新營區	村里：大宏里	鄰：018 鄰
區	劃	調整後	省市縣市：臺南市	鄉鎮市區：新營區	村里：大宏里	鄰：017 鄰

序號	調整之街路門牌	錯誤註記	序號	調整之街路門牌	錯誤註記
1	民族路18號		2	民族路18號之1	
3	民族路18號之3		4	民族路18號之4	
5	民族路18號之5		6	民族路18號之6	
7	民族路18號之7		8	民族路18之3號	
9	民族路18之8號		10	民族路20號	
11	民族路20號之3		12	民族路20號之4	
13	民族路20號之5		14	民族路20號之8	
15	民族路20之1號		16	民族路20之2號	
17	民族路22號		18	民族路22號之4	
19	民族路22之6號		20	民族路22之8號	
21	民族路24號		22	民族路26號	
23	民族路26之3號		24	民族路26之4號	
25	民族路28號		26	民族路28號之3	
27	民族路28號之4		28	民族路28號之6	

臺南市新營區





新舊里鄰門牌對照表

RLRP04120

戶政所別：臺南市新營戶政事務所

調整日期：107年01月29日

行	政	調整前	省市縣市：臺南市	鄉鎮市區：新營區	村里：大宏里	鄰：018 鄰
區	劃	調整後	省市縣市：臺南市	鄉鎮市區：新營區	村里：大宏里	鄰：017 鄰

序號	調整之街路門牌	錯誤註記	序號	調整之街路門牌	錯誤註記
29	民族路28號之7		30	民族路28號之8	
31	民族路28號之9		32	民族路28之2號	
33	民族路28之5號		34	民族路28之10號	
35	民族路28之12號				

臺南市新營戶政事務所





新舊里鄰門牌對照表

RLRP04120

戶政所別：臺南市新營戶政事務所

調整日期：107年01月29日

行	政	調整前	省市縣市：臺南市	鄉鎮市區：新營區	村里：大宏里	鄰：021 鄰
區	劃	調整後	省市縣市：臺南市	鄉鎮市區：新營區	村里：大宏里	鄰：006 鄰

序號	調整之街路門牌	錯誤註記	序號	調整之街路門牌	錯誤註記
1	三民路6號之4		2	三民路6號之6	
3	三民路6之2號		4	三民路6之3號	
5	三民路8巷2號		6	三民路8巷2號之2	
7	三民路8巷4號		8	三民路8巷6號	
9	三民路8巷10號		10	三民路8巷22號	
11	三民路8巷24號		12	三民路8巷24之1號	
13	三民路8巷24之2號		14	三民路8巷24之3號	
15	三民路8巷26號		16	三民路8巷26號之1	
17	三民路8巷26號之2		18	三民路24號	
19	大同路13號		20	大同路13號之1	
21	大同路15號		22	大同路17號	
23	大同路19號		24	大同路19之5號	
25	大同路23號		26	大同路23號之1	
27	大同路23號之5		28	大同路23號之6	





新舊里鄰門牌對照表

RLRP04120

戶政所別：臺南市新營戶政事務所

調整日期：107年01月29日

行	政	調整前	省市縣市：臺南市	鄉鎮市區：新營區	村里：大宏里	鄰：021 鄰
區	劃	調整後	省市縣市：臺南市	鄉鎮市區：新營區	村里：大宏里	鄰：006 鄰

序號	調整之街路門牌	錯誤註記	序號	調整之街路門牌	錯誤註記
29	大同路23號之7		30	大同路23之1號	
31	大同路25號		32	大同路27號	
33	大同路27號之1		34	大同路27號之2	
35	大同路27號之4		36	大同路27號之6	
37	大同路27號之7		38	大同路27號之8	
39	大同路27號之10		40	大同路27號之11	
41	大同路27號之12		42	大同路27號之13	
43	大同路27號之14		44	大同路27號之15二樓	
45	大同路27號之18		46	大同路27號之19	
47	大同路27號之28		48	大同路27號之30	
49	大同路27之1號		50	大同路27之3號	
51	大同路27之5號		52	大同路27之9號	
53	大同路27之15號		54	大同路27之16號	
55	大同路27之17號		56	大同路27之20號	

臺南市新營區





新舊里鄰門牌對照表

RLRP04120

戶政所別：臺南市新營戶政事務所

調整日期：107年01月29日

行 區	政 劃	調整前	省市縣市：臺南市	鄉鎮市區：新營區	村里：大宏里	鄰：021 鄰
		調整後	省市縣市：臺南市	鄉鎮市區：新營區	村里：大宏里	鄰：006 鄰

序 號	調 整 之 街 路 門 牌	錯 誤 註 記	序 號	調 整 之 街 路 門 牌	錯 誤 註 記
57	大同路27之21號		58	大同路27之23號	
59	大同路27之24號		60	大同路27之25號	
61	大同路27之27號		62	大同路27之31號	
63	大同路27之32號		64	大同路29號	
65	大同路29號之1		66	大同路29號之2	
67	大同路31號		68	大同路31之1號	
69	大同路31之2號		70	大同路31之3號	
71	大同路33號		72	大同路33號之1	
73	大同路35號		74	大同路37號	
75	大同路37號之1				

臺南市新營區





新舊里鄰門牌對照表

RLRP04120

戶政所別：臺南市新營戶政事務所

調整日期：107年01月29日

行 政 區 劃	調整前	省市縣市：臺南市	鄉鎮市區：新營區	村里：大宏里	鄰：022 鄰
	調整後	省市縣市：臺南市	鄉鎮市區：新營區	村里：大宏里	鄰：012 鄰

序號	調整之街路門牌	錯誤註記	序號	調整之街路門牌	錯誤註記
1	東山路9號		2	開元路44號	
3	開元路44號之1		4	開元路46號	
5	開元路48號		6	開元路52號	
7	開元路54號		8	開元路65號	
9	開元路67號		10	開元路69號	
11	開元路70巷3號		12	開元路70巷5號	
13	開元路70巷6號		14	開元路70巷7號	
15	開元路70巷8號		16	開元路70巷9號	
17	開元路70巷10號		18	開元路70巷12號	
19	開元路70巷14號		20	開元路70巷16號	
21	開元路70巷18號		22	開元路70巷20號	
23	開元路70巷22號		24	開元路70巷24號	
25	開元路70巷26號		26	開元路70巷31號	
27	開元路70巷33號		28	開元路70巷35號	





新舊里鄰門牌對照表

RLRP04120

戶政所別：臺南市新營戶政事務所

調整日期：107年01月29日

行	政	調整前	省市縣市：臺南市	鄉鎮市區：新營區	村里：大宏里	鄰：022 鄰
區	劃	調整後	省市縣市：臺南市	鄉鎮市區：新營區	村里：大宏里	鄰：012 鄰

序號	調整之街路門牌	錯誤註記	序號	調整之街路門牌	錯誤註記
29	開元路71號		30	開元路71號之2	
31	開元路71號之3		32	開元路71號之4	
33	開元路71號之5		34	開元路71之1號	
35	開元路73號		36	開元路73號之1	
37	開元路73號之2		38	開元路73號之3	
39	開元路73號之5		40	開元路73之4號	
41	開元路73之6號		42	開元路79巷11號	
43	開元路79巷12號		44	開元路79巷15號	
45	開元路81號		46	開元路81之2號	
47	開元路83號		48	開元路85號	
49	開元路87號		50	開元路89號	
51	開元路91號		52	開元路93號	
53	開元路95號		54	開元路97號	
55	開元路99號				

臺南市新營區





新 舊 里 鄰 門 牌 對 照 表

RLRP04120

戶政所別：臺南市新營戶政事務所

調整日期：107年01月29日

行 政 區 劃	調整前	省市縣市：臺南市	鄉鎮市區：新營區	村里：大宏里	鄰：023 鄰
	調整後	省市縣市：臺南市	鄉鎮市區：新營區	村里：大宏里	鄰：015 鄰

序 號	調 整 之 街 路 門 牌	錯 誤 註 記	序 號	調 整 之 街 路 門 牌	錯 誤 註 記
1	民治路1號		2	民治路1號之2	
3	民治路1號之3		4	民治路1號之4	
5	民治路1號之6		6	民治路1號之11	
7	民治路1號之13		8	民治路1號之15	
9	民治路1號之17		10	民治路1號之18	
11	民治路1號之20		12	民治路1號之21	
13	民治路1號之27		14	民治路1號之28	
15	民治路1號之29		16	民治路1號之30	
17	民治路1號之32		18	民治路1號之35	
19	民治路1號之37		20	民治路1號之38	
21	民治路1之1號		22	民治路1之7號	
23	民治路1之8號		24	民治路1之9號	
25	民治路1之10號		26	民治路1之14號	
27	民治路1之17號		28	民治路1之19號	





新 舊 里 鄰 門 牌 對 照 表

RLRP04120

戶政所別：臺南市新營戶政事務所

調整日期：107年01月29日

行 區	政 劃	調整前	省市縣市：臺南市	鄉鎮市區：新營區	村里：大宏里	鄰：023 鄰
		調整後	省市縣市：臺南市	鄉鎮市區：新營區	村里：大宏里	鄰：015 鄰

序 號	調 整 之 街 路 門 牌	錯 誤 註 記	序 號	調 整 之 街 路 門 牌	錯 誤 註 記
29	民治路1之23號		30	民治路1之24號	
31	民治路1之25號		32	民治路1之26號	
33	民治路1之31號		34	民治路1之33號	
35	民治路1之34號		36	民治路1之36號	
37	民治路1之39號		38	民治路1之50號	

臺南市新營戶政事務所





新舊里鄰門牌對照表

RLRP04120

戶政所別：臺南市新營戶政事務所

調整日期：107年01月29日

行 區	政 劃	調整前	省市縣市：臺南市	鄉鎮市區：新營區	村里：大宏里	鄰：024 鄰
		調整後	省市縣市：臺南市	鄉鎮市區：新營區	村里：大宏里	鄰：001 鄰

序 號	調 整 之 街 路 門 牌	錯 誤 註 記	序 號	調 整 之 街 路 門 牌	錯 誤 註 記
1	民治路3號		2	民治路3號之1	
3	民治路3號之3		4	民治路3號之4	
5	民治路3號之5		6	民治路3號之7	
7	民治路3號之8		8	民治路3號之9	
9	民治路3號之10		10	民治路3號之11	
11	民治路3號之12		12	民治路3號之13	
13	民治路3號之15		14	民治路3號之16	
15	民治路3號之18		16	民治路3號之19	
17	民治路3號之20		18	民治路3號之21	
19	民治路3號之22		20	民治路3號之24	
21	民治路3號之25		22	民治路3號之26	
23	民治路3號之27		24	民治路3號之28	
25	民治路3號之29		26	民治路3號之30	
27	民治路3號之31		28	民治路3號之32	

臺南市新營區





新 舊 里 鄰 門 牌 對 照 表

RLRP04120

戶政所別：臺南市新營戶政事務所

調整日期：107年01月29日

行 政 區 劃	調整前	省市縣市：臺南市	鄉鎮市區：新營區	村里：大宏里	鄰：024 鄰
	調整後	省市縣市：臺南市	鄉鎮市區：新營區	村里：大宏里	鄰：001 鄰

序 號	調 整 之 街 路 門 牌	錯 誤 註 記	序 號	調 整 之 街 路 門 牌	錯 誤 註 記
29	民治路3號之33		30	民治路3之2號	
31	民治路3之6號		32	民治路3之12號	
33	民治路3之13號		34	民治路3之14號	
35	民治路3之17號		36	民治路3之23號	
37	民治路5號		38	民治路5之1號	
39	民治路7號		40	民治路9號之1	
41	民治路11號				

臺南市新營戶政事務所





新舊里鄰門牌對照表

RLRP04120

戶政所別：臺南市新營戶政事務所

調整日期：107年01月29日

行 政 區 劃	調整前	省市縣市：臺南市	鄉鎮市區：新營區	村里：大宏里	鄰：025 鄰
	調整後	省市縣市：臺南市	鄉鎮市區：新營區	村里：大宏里	鄰：002 鄰

序號	調整之街路門牌	錯誤註記	序號	調整之街路門牌	錯誤註記
1	同濟街130號		2	同濟街132號	
3	同濟街132號之3		4	同濟街132之1號	
5	同濟街132之2號		6	同濟街134號	
7	同濟街136巷2號		8	同濟街136巷2之1號	
9	同濟街136巷7號之1		10	同濟街136巷7號之4	
11	同濟街136巷7之2號		12	同濟街136巷7之3號	
13	同濟街136巷9號		14	同濟街136巷10號	
15	同濟街136巷13號		16	同濟街136巷15號	
17	同濟街136巷15之1號		18	同濟街136巷15之2號	
19	同濟街136巷16號		20	同濟街136巷17號之2	
21	同濟街136巷17之1號		22	同濟街136巷17之3號	
23	同濟街136巷18號		24	同濟街136巷19號	
25	同濟街136巷20號		26	同濟街136巷21號	
27	同濟街136巷22號		28	同濟街136巷23號	





新 舊 里 鄰 門 牌 對 照 表

RLRP04120

戶政所別：臺南市新營戶政事務所

調整日期：107年01月29日

行 政 區 劃	調整前	省市縣市：臺南市	鄉鎮市區：新營區	村里：大宏里	鄰：025 鄰
	調整後	省市縣市：臺南市	鄉鎮市區：新營區	村里：大宏里	鄰：002 鄰

序 號	調 整 之 街 路 門 牌	錯 誤 註 記	序 號	調 整 之 街 路 門 牌	錯 誤 註 記
29	同濟街136巷24號		30	同濟街136巷25號	
31	同濟街136巷26號		32	同濟街136巷28號	
33	同濟街136巷30號		34	同濟街136巷32號	
35	同濟街136巷34號		36	同濟街136巷36號	
37	同濟街136巷37號		38	同濟街136巷38號	
39	同濟街136巷39號		40	同濟街136巷40號	
41	同濟街136巷41號		42	同濟街136巷42號	
43	同濟街136巷43號		44	同濟街136巷45號	
45	同濟街136巷47號		46	同濟街138號	
47	同濟街146號		48	同濟街176號	
49	綠川北街51號		50	綠川北街52號	
51	綠川北街53號		52	綠川北街55號	
53	綠川北街56號		54	綠川北街57號	
55	綠川北街58號		56	綠川北街59號	

臺南市新營區





新 舊 里 鄰 門 牌 對 照 表

RLRP04120

戶政所別：臺南市新營戶政事務所

調整日期：107年01月29日

行 政 區 劃	調整前	省市縣市：臺南市	鄉鎮市區：新營區	村里：大宏里	鄰：025 鄰
	調整後	省市縣市：臺南市	鄉鎮市區：新營區	村里：大宏里	鄰：002 鄰

序 號	調 整 之 街 路 門 牌	錯 誤 註 記	序 號	調 整 之 街 路 門 牌	錯 誤 註 記
57	綠川北街60號		58	綠川北街61號	
59	綠川北街62號		60	綠川北街63號	
61	綠川北街65號		62	綠川北街67號	
63	綠川北街68號		64	綠川北街70號	
65	綠川北街71號		66	綠川北街72號	
67	綠川北街73號		68	綠川北街75號	
69	綠川北街76號		70	綠川北街77號	

臺南市新營戶政事務所





新舊里鄰門牌對照表

RLRP04120

戶政所別：臺南市新營戶政事務所

調整日期：107年01月29日

行	政	調整前	省市縣市：臺南市	鄉鎮市區：新營區	村里：大宏里	鄰：026 鄰
區	劃	調整後	省市縣市：臺南市	鄉鎮市區：新營區	村里：大宏里	鄰：013 鄰

序號	調整之街路門牌	錯誤註記	序號	調整之街路門牌	錯誤註記
1	文昌街46號		2	民族路5之1號	
3	民族路5之2號		4	民族路5之3號	
5	民族路5之5號		6	民族路5之6號	
7	民族路5之7號		8	民族路5之8號	
9	民族路5之9號		10	民族路7號	
11	民族路7號之1		12	民族路7號之2	
13	民族路7號之4		14	民族路7號之5	
15	民族路7號之11		16	民族路7號之12	
17	民族路7號之13		18	民族路7號之14	
19	民族路7號之15		20	民族路7號之16	
21	民族路7號之17		22	民族路7號之18	
23	民族路7號之19		24	民族路7號之20	
25	民族路7號之22		26	民族路7之1號	
27	民族路7之3號		28	民族路7之21號	





新舊里鄰門牌對照表

RLRP04120

戶政所別：臺南市新營戶政事務所

調整日期：107年01月29日

行 區	政 劃	調整前	省市縣市：臺南市	鄉鎮市區：新營區	村里：大宏里	鄰：026 鄰
		調整後	省市縣市：臺南市	鄉鎮市區：新營區	村里：大宏里	鄰：013 鄰

序 號	調 整 之 街 路 門 牌	錯 誤 註 記	序 號	調 整 之 街 路 門 牌	錯 誤 註 記
29	民族路9號之1		30	民族路9號之2	
31	民族路9號之3		32	民族路9號之5	
33	民族路9號之6		34	民族路9號之7	
35	民族路9號之8		36	民族路9號之9	
37	民族路9號之11		38	民族路9號之12	
39	民族路9號之13		40	民族路9號之14	
41	民族路9號之17		42	民族路9號之18	
43	民族路9之3號		44	民族路9之4號	
45	民族路9之7號		46	民族路9之10號	
47	民族路9之15號		48	民族路9之16號	
49	民族路11號之4		50	民族路11號之5	
51	民族路11號之6		52	民族路11之1號	
53	民族路11之2號		54	民族路11之3號	
55	民族路11之5號				





新舊里鄰門牌對照表

RLRP04120

戶政所別：臺南市新營戶政事務所

調整日期：107年01月29日

行 政 區 劃	調整前	省市縣市：臺南市	鄉鎮市區：新營區	村里：大宏里	鄰：027 鄰
	調整後	省市縣市：臺南市	鄉鎮市區：新營區	村里：大宏里	鄰：011 鄰

序 號	調 整 之 街 路 門 牌	錯誤 註記	序 號	調 整 之 街 路 門 牌	錯誤 註記
1	綠川路8號		2	綠川路8號二樓	
3	綠川路8號三樓之1		4	綠川路8號三樓之2	
5	綠川路8號四樓之1		6	綠川路8號四樓之2	
7	綠川路8號五樓之1		8	綠川路8號五樓之2	
9	綠川路9號		10	綠川路9號二樓	
11	綠川路10號		12	綠川路10號二樓	
13	綠川路11號		14	綠川路11號二樓	
15	綠川路12號		16	綠川路12號二樓	
17	開元路59巷40號三樓		18	開元路59巷40號四樓	
19	開元路59巷40號五樓		20	開元路59巷40號六樓	
21	開元路59巷40號七樓		22	開元路59巷40號八樓	
23	開元路59巷40號九樓		24	開元路59巷40號十樓	
25	開元路59巷40號十一樓		26	開元路59巷40號十二樓	
27	開元路59巷40之1號三樓		28	開元路59巷40之1號四樓	





新舊里鄰門牌對照表

RLRP04120

戶政所別：臺南市新營戶政事務所

調整日期：107年01月29日

行 政 區 劃	調整前	省市縣市：臺南市	鄉鎮市區：新營區	村里：大宏里	鄰：027 鄰
	調整後	省市縣市：臺南市	鄉鎮市區：新營區	村里：大宏里	鄰：011 鄰

序 號	調 整 之 街 路 門 牌	錯誤 註記	序 號	調 整 之 街 路 門 牌	錯誤 註記
29	開元路59巷40之1號五樓		30	開元路59巷40之1號六樓	
31	開元路59巷40之1號七樓		32	開元路59巷40之1號八樓	
33	開元路59巷40之1號九樓		34	開元路59巷40之1號十樓	
35	開元路59巷40之1號十一樓		36	開元路59巷40之1號十二樓	
37	開元路59巷40之2號三樓		38	開元路59巷40之2號四樓	
39	開元路59巷40之2號五樓		40	開元路59巷40之2號六樓	
41	開元路59巷40之2號七樓		42	開元路59巷40之2號八樓	
43	開元路59巷40之2號九樓		44	開元路59巷40之2號十樓	
45	開元路59巷40之2號十一樓		46	開元路59巷40之2號十二樓	
47	開元路59巷40之3號三樓		48	開元路59巷40之3號四樓	
49	開元路59巷40之3號五樓		50	開元路59巷40之3號六樓	
51	開元路59巷40之3號七樓		52	開元路59巷40之3號八樓	
53	開元路59巷40之3號九樓		54	開元路59巷40之3號十樓	
55	開元路59巷40之3號十一樓		56	開元路59巷40之3號十二樓	

臺南市新營區





RLRP04120

戶政所別：臺南市新營戶政事務所

調整日期：107年01月29日

新舊里鄰門牌對照表

行	政	調整前	省市縣市：臺南市	鄉鎮市區：新營區	村里：大宏里	鄰：027 鄰
區	劃	調整後	省市縣市：臺南市	鄉鎮市區：新營區	村里：大宏里	鄰：011 鄰

序號	調整之街路門牌	錯誤註記	序號	調整之街路門牌	錯誤註記
57	開元路61號之17三樓之2		58	開元路61號之18四樓	
59	開元路61號之19四樓		60	開元路61之17號二樓	
61	開元路61之17號二樓之1		62	開元路61之17號二樓之2	
63	開元路61之17號三樓		64	開元路61之17號三樓之1	
65	開元路61之17號四樓		66	開元路61之17號四樓之1	
67	開元路61之17號四樓之2		68	開元路61之17號五樓	
69	開元路61之17號五樓之1		70	開元路61之17號五樓之2	
71	開元路61之17號六樓		72	開元路61之17號六樓之1	
73	開元路61之17號六樓之2		74	開元路61之17號七樓	
75	開元路61之17號七樓之1		76	開元路61之17號七樓之2	
77	開元路61之17號八樓		78	開元路61之17號八樓之1	
79	開元路61之17號八樓之2		80	開元路61之17號九樓	
81	開元路61之17號九樓之1		82	開元路61之17號九樓之2	
83	開元路61之17號十樓		84	開元路61之17號十樓之1	





新舊里鄰門牌對照表

RLRP04120

戶政所別：臺南市新營戶政事務所

調整日期：107年01月29日

行	政	調整前	省市縣市：臺南市	鄉鎮市區：新營區	村里：大宏里	鄰：027 鄰
區	劃	調整後	省市縣市：臺南市	鄉鎮市區：新營區	村里：大宏里	鄰：011 鄰

序號	調整之街路門牌	錯誤註記	序號	調整之街路門牌	錯誤註記
85	開元路6 1之1 7號十樓之2		86	開元路6 1之1 7號十一樓	
87	開元路6 1之1 7號十一樓之1		88	開元路6 1之1 7號十一樓之2	
89	開元路6 1之1 7號十二樓		90	開元路6 1之1 7號十二樓之1	
91	開元路6 1之1 7號十二樓之2		92	開元路6 1之1 8號	
93	開元路6 1之1 8號二樓		94	開元路6 1之1 8號三樓	
95	開元路6 1之1 8號四樓		96	開元路6 1之1 8號五樓	
97	開元路6 1之1 8號六樓		98	開元路6 1之1 8號七樓	
99	開元路6 1之1 8號八樓		100	開元路6 1之1 8號九樓	
101	開元路6 1之1 8號十樓		102	開元路6 1之1 8號十一樓	
103	開元路6 1之1 8號十二樓		104	開元路6 1之1 9號	
105	開元路6 1之1 9號二樓		106	開元路6 1之1 9號三樓	
107	開元路6 1之1 9號五樓		108	開元路6 1之1 9號六樓	
109	開元路6 1之1 9號七樓		110	開元路6 1之1 9號八樓	
111	開元路6 1之1 9號九樓		112	開元路6 1之1 9號十樓	





新舊里鄰門牌對照表

RLRP04120

戶政所別：臺南市新營戶政事務所

調整日期：107年01月29日

行政區劃	調整前	省市縣市：臺南市	鄉鎮市區：新營區	村里：大宏里	鄰：027 鄰
	調整後	省市縣市：臺南市	鄉鎮市區：新營區	村里：大宏里	鄰：011 鄰

序號	調整之街路門牌	錯誤註記	序號	調整之街路門牌	錯誤註記
113	開元路61之19號十一樓		114	開元路61之19號十二樓	

臺南市新營戶政事務所





新舊里鄰門牌對照表

RLRP04120

戶政所別：臺南市新營戶政事務所

調整日期：107年01月29日

行	政	調整前	省市縣市：臺南市	鄉鎮市區：新營區	村里：大宏里	鄰：028 鄰
區	劃	調整後	省市縣市：臺南市	鄉鎮市區：新營區	村里：大宏里	鄰：018 鄰

序號	調整之街路門牌	錯誤註記	序號	調整之街路門牌	錯誤註記
1	新東街32號		2	新東街34巷1號	
3	新東街34巷1之1號		4	新東街34巷2號	
5	新東街34巷2之1號		6	新東街34巷3號	
7	新東街34巷5號		8	新東街34巷6號	
9	新東街34巷7號		10	新東街34巷8號	
11	新東街34巷9號		12	新東街34巷10號	
13	新東街34巷11號		14	新東街34巷13號	
15	新東街36號		16	新東街38號	
17	新東街40號		18	新東街42號	
19	新東街62號		20	新東街68號	
21	開元路33號		22	開元路33號之2	
23	開元路33號之3		24	開元路33之4號	
25	開元路39號		26	開元路41號	
27	開元路43號		28	開元路45號	





新 舊 里 鄰 門 牌 對 照 表

RLRP04120

戶政所別：臺南市新營戶政事務所

調整日期：107年01月29日

行 政 區 劃	調整前	省市縣市：臺南市	鄉鎮市區：新營區	村里：大宏里	鄰：028 鄰
	調整後	省市縣市：臺南市	鄉鎮市區：新營區	村里：大宏里	鄰：018 鄰

序 號	調 整 之 街 路 門 牌	錯 誤 註 記	序 號	調 整 之 街 路 門 牌	錯 誤 註 記
29	開元路47號		30	開元路49號	
31	開元路51號		32	開元路53號	
33	開元路55號		34	開元路57號	
35	開元路59巷1號				

臺南市新營戶政事務所





新 舊 里 鄰 門 牌 對 照 表

RLRP04120

戶政所別：臺南市新營戶政事務所

調整日期：107年01月29日

行 政 區 劃	調整前	省市縣市：臺南市	鄉鎮市區：新營區	村里：大宏里	鄰：029 鄰
	調整後	省市縣市：臺南市	鄉鎮市區：新營區	村里：大宏里	鄰：009 鄰

序 號	調 整 之 街 路 門 牌	錯 誤 註 記	序 號	調 整 之 街 路 門 牌	錯 誤 註 記
1	大同路16之1號		2	大同路16之5號	
3	大同路16之6號		4	大同路16之7號	
5	大同路16之8號		6	大同路16之9號	
7	大同路16之10號		8	大同路18號	
9	大同路18號之5		10	大同路18號之6	
11	大同路18號之7		12	大同路18號之9	
13	大同路18號之10		14	大同路18之8號	
15	大同路18之11號		16	大同路22號	
17	大同路22號之2		18	大同路22之1號	
19	大同路22之3號		20	新東街11號	
21	新東街13號		22	新東街15號	
23	新東街17號		24	新東街19號	
25	新東街21號		26	新東街23號	
27	新東街25號		28	新東街27號	





新舊里鄰門牌對照表

RLRP04120

戶政所別：臺南市新營戶政事務所

調整日期：107年01月29日

行 政 區 劃	調整前	省市縣市：臺南市	鄉鎮市區：新營區	村里：大宏里	鄰：029 鄰
	調整後	省市縣市：臺南市	鄉鎮市區：新營區	村里：大宏里	鄰：009 鄰

序 號	調 整 之 街 路 門 牌	錯誤 註記	序 號	調 整 之 街 路 門 牌	錯誤 註記
29	新東街29號		30	新東街31號	
31	新東街33號		32	新東街35號	
33	新東街37號		34	新東街39號	
35	新東街41巷1號		36	新東街41巷2號	
37	新東街41巷3號		38	新東街41巷4號	
39	新東街41巷5號		40	新東街41巷6號	
41	新東街41巷7號		42	新東街43號	
43	新東街45號		44	新東街47號	
45	新東街49號		46	新東街51號	
47	新東街53號		48	新東街55號	
49	新東街57號		50	新東街59號	
51	新東街61號		52	綠川路32號	
53	綠川路33號		54	綠川路35號	
55	綠川路36號		56	綠川路37號	

臺南市新營區





新舊里鄰門牌對照表

RLRP04120

戶政所別：臺南市新營戶政事務所

調整日期：107年01月29日

行 政 區 劃	調整前	省市縣市：臺南市	鄉鎮市區：新營區	村里：大宏里	鄰：029 鄰
	調整後	省市縣市：臺南市	鄉鎮市區：新營區	村里：大宏里	鄰：009 鄰

序號	調整之街路門牌	錯誤註記	序號	調整之街路門牌	錯誤註記
57	綠川路38號		58	綠川路39號	
59	綠川路40號		60	綠川路41號	
61	綠川路52號		62	綠川路53號	
63	綠川路55號		64	綠川路56號	
65	綠川路57號		66	綠川路58號	
67	綠川路60號		68	開元路59巷1之1號	
69	開元路59巷3號		70	開元路59巷5號	

臺南市新營戶政事務所





新舊里鄰門牌對照表

RLRP04120

戶政所別：臺南市新營戶政事務所

調整日期：107年01月29日

行 區	政 劃	調整前	省市縣市：臺南市	鄉鎮市區：新營區	村里：大宏里	鄰：030 鄰
		調整後	省市縣市：臺南市	鄉鎮市區：新營區	村里：大宏里	鄰：018 鄰

序 號	調 整 之 街 路 門 牌	錯誤 註記	序 號	調 整 之 街 路 門 牌	錯誤 註記
1	大同路6號		2	大同路6號之4	
3	大同路6之3號		4	大同路6之6號	
5	大同路14號		6	大同路14號之3	
7	大同路14號之7		8	大同路14號之8	
9	大同路14號之10		10	大同路14號之11	
11	大同路14之1號		12	大同路14之2號	
13	大同路14之4號		14	大同路14之5號	
15	大同路14之6號		16	大同路14之7號	
17	大同路14之9號		18	大同路14之10號	
19	開元路9號		20	開元路17號	
21	開元路17號之1		22	開元路17之2號	
23	開元路17之3號		24	開元路19號	
25	開元路21號		26	開元路23號	
27	開元路25號		28	開元路27號	





新 舊 里 鄰 門 牌 對 照 表

RLRP04120

戶政所別：臺南市新營戶政事務所

調整日期：107年01月29日

行 政 區 劃	調整前	省市縣市：臺南市	鄉鎮市區：新營區	村里：大宏里	鄰：030 鄰
	調整後	省市縣市：臺南市	鄉鎮市區：新營區	村里：大宏里	鄰：018 鄰

序 號	調 整 之 街 路 門 牌	錯 誤 註 記	序 號	調 整 之 街 路 門 牌	錯 誤 註 記
29	開元路27號之1		30	開元路27之1號	
31	開元路29號		32	開元路29號之1	
33	開元路31巷1號		34	開元路31巷2號	
35	開元路31巷3號		36	開元路31巷3之1號	
37	開元路31巷5號		38	開元路31巷6號	
39	開元路31巷7號		40	開元路31巷7之1號	
41	開元路31巷8號		42	開元路31巷9號	
43	開元路31巷11號		44	開元路31巷11之1號	
45	開元路31巷13號				

臺南市新營區





新舊里鄰門牌對照表

RLRP04120

戶政所別：臺南市新營戶政事務所

調整日期：107年01月29日

行	政	調整前	省市縣市：臺南市	鄉鎮市區：新營區	村里：大宏里	鄰：031 鄰
區	劃	調整後	省市縣市：臺南市	鄉鎮市區：新營區	村里：大宏里	鄰：019 鄰

序號	調整之街路門牌	錯誤註記	序號	調整之街路門牌	錯誤註記
1	三民路38號之3		2	三民路38號之4	
3	三民路38號之6		4	三民路38號之7	
5	三民路38號之8		6	三民路38號之9	
7	三民路38之1號		8	三民路38之2號	
9	三民路38之3號附1		10	三民路38之5號	
11	三民路38之10號		12	三民路38之11號	
13	三民路38之12號		14	三民路44號	
15	三民路44之1號		16	三民路44之2號	
17	三民路44之3號		18	三民路44之4號	
19	三民路44之6號		20	三民路44之8號	
21	三民路44之12號		22	同濟街75號	
23	同濟街85號		24	同濟街87號	
25	同濟街103號		26	同濟街105號	
27	同濟街107號		28	民族路28號之1	





新舊里鄰門牌對照表

RLRP04120

戶政所別：臺南市新營戶政事務所

調整日期：107年01月29日

行 區	政 劃	調整前	省市縣市：臺南市	鄉鎮市區：新營區	村里：大宏里	鄰：031 鄰
		調整後	省市縣市：臺南市	鄉鎮市區：新營區	村里：大宏里	鄰：019 鄰

序 號	調 整 之 街 路 門 牌	錯 誤 註 記	序 號	調 整 之 街 路 門 牌	錯 誤 註 記
29	民族路28之1號				

臺南市新營戶政事務所





新舊里鄰門牌對照表

RLRP04120

戶政所別：臺南市新營戶政事務所

調整日期：107年01月29日

行 區	政 劃	調整前	省市縣市：臺南市	鄉鎮市區：新營區	村里：王公里	鄰：002 鄰
		調整後	省市縣市：臺南市	鄉鎮市區：新營區	村里：王公里	鄰：003 鄰

序 號	調 整 之 街 路 門 牌	錯 誤 註 記	序 號	調 整 之 街 路 門 牌	錯 誤 註 記
1	民治路26巷12號		2	民治路26巷12號之1	
3	民治路26巷12號之2		4	民治路26巷12之1號	
5	民治路26巷12之2號		6	民治路26巷12之3號	
7	民治路26巷16號		8	民治路26巷17號	
9	民治路26巷17之6號		10	民治路26巷26號	
11	義和街23號		12	義和街23號之1	
13	義和街23號之2		14	義和街23號之3	
15	義和街25號		16	義和街25號之1	
17	義和街25號之2		18	義和街25號之3	
19	義和街25號之4		20	義和街25號之5	
21	義和街25號之6		22	義和街25號之7	
23	義和街25號之8		24	義和街25之12號	
25	義和街25之13號		26	義和街48號	

臺南市新營區





新舊里鄰門牌對照表

RLRP04120

戶政所別：臺南市新營戶政事務所

調整日期：107年01月29日

行	政	調整前	省市縣市：臺南市	鄉鎮市區：新營區	村里：王公里	鄰：004 鄰
區	劃	調整後	省市縣市：臺南市	鄉鎮市區：新營區	村里：王公里	鄰：005 鄰

序號	調整之街路門牌	錯誤註記	序號	調整之街路門牌	錯誤註記
1	民族路72號		2	民族路72號之1	
3	民族路72號之2		4	民族路74號	
5	民族路74號之1		6	民族路74號之2	
7	民族路76號		8	民族路78號	
9	民族路78號之1		10	民族路78號之2	
11	民族路80號		12	民族路80號之1	
13	民族路80號之2		14	民族路80號之4	
15	民族路80號之5		16	民族路80號之6	
17	民族路80之3號		18	民族路82號	
19	民族路82號之1		20	民族路82之2號	
21	民治路16號之5		22	民治路16號之6	
23	民治路16之6號		24	民治路20號	
25	民治路20號之1		26	民治路20號之2	
27	民治路20號之3		28	民治路20號之4	





新舊里鄰門牌對照表

RLRP04120

戶政所別：臺南市新營戶政事務所

調整日期：107年01月29日

行 區	政 劃	調整前	省市縣市：臺南市	鄉鎮市區：新營區	村里：王公里	鄰：004 鄰
		調整後	省市縣市：臺南市	鄉鎮市區：新營區	村里：王公里	鄰：005 鄰

序 號	調 整 之 街 路 門 牌	錯 誤 註 記	序 號	調 整 之 街 路 門 牌	錯 誤 註 記
29	民治路20之4號		30	民治路22號	
31	民治路22號之1		32	民治路22號之3	
33	民治路22之3號				

臺南市新營戶政事務所





新舊里鄰門牌對照表

RLRP04120

戶政所別：臺南市新營戶政事務所

調整日期：107年01月29日

行	政	調整前	省市縣市：臺南市	鄉鎮市區：新營區	村里：王公里	鄰：007 鄰
區	劃	調整後	省市縣市：臺南市	鄉鎮市區：新營區	村里：王公里	鄰：001 鄰

序號	調整之街路門牌	錯誤註記	序號	調整之街路門牌	錯誤註記
1	民治路26巷7號		2	民治路26巷7之1號	
3	民治路26巷7之2號		4	民治路26巷19號	
5	民治路26巷19號之1		6	民治路26巷19號之3	
7	民治路26巷19號之4		8	民治路26巷19號之5	
9	民治路26巷19之2號		10	民治路26巷21號	
11	民治路26巷21號之1		12	民治路26巷21號之2	
13	民治路26巷21號之6		14	民治路26巷21之5號	
15	民治路26巷27之3號		16	民治路26巷27之4號	
17	義和街27號		18	義和街27號之1	
19	義和街27號之2		20	義和街27號之5	
21	義和街29號		22	義和街29之1號	
23	義和街29之2號		24	義和街31號	
25	義和街33號		26	義和街35號	

臺南市新營區





新 舊 里 鄰 門 牌 對 照 表

RLRP04120

戶政所別：臺南市新營戶政事務所

調整日期：107年01月29日

行 政 區 劃	調整前	省市縣市：臺南市	鄉鎮市區：新營區	村里：王公里	鄰：008 鄰
	調整後	省市縣市：臺南市	鄉鎮市區：新營區	村里：王公里	鄰：003 鄰

序 號	調 整 之 街 路 門 牌	錯 誤 註 記	序 號	調 整 之 街 路 門 牌	錯 誤 註 記
1	民族路51號		2	民族路51之1號	
3	民治路24號		4	民治路24號之2	
5	民治路24號之3		6	民治路24號之4	
7	民治路24號之5		8	民治路24號之7	
9	民治路24之3號		10	民治路24之6號	
11	民治路26巷9號		12	民治路26巷9之1號	
13	民治路26巷11號		14	民治路26巷13號	
15	民治路26巷15號				

臺南市新營戶政事務所





新舊里鄰門牌對照表

RLRP04120

戶政所別：臺南市新營戶政事務所

調整日期：107年01月29日

行 政 區 劃	調整前	省市縣市：臺南市	鄉鎮市區：新營區	村里：王公里	鄰：010 鄰
	調整後	省市縣市：臺南市	鄉鎮市區：新營區	村里：王公里	鄰：013 鄰

序號	調整之街路門牌	錯誤註記	序號	調整之街路門牌	錯誤註記
1	民族路90號		2	民族路92號	
3	民族路94號		4	民族路96號	
5	民族路98號		6	民族路100號	
7	民族路100號之1		8	民族路102巷2之1號	
9	民族路102巷6號		10	民族路102巷8號	
11	民族路102巷10號		12	民族路102巷12號	
13	民族路102巷14號		14	民族路102巷16號	
15	民族路102巷20號		16	民族路102巷22號	
17	民族路102巷24號		18	民族路102巷26號	
19	民族路102巷26之1號		20	民族路104號	
21	民族路106巷1號		22	民族路106巷2號	
23	民族路106巷2號之1		24	民族路106巷3號	
25	民族路106巷4號		26	民族路106巷5號	
27	民族路106巷6號		28	民族路106巷7號	





新舊里鄰門牌對照表

RLRP04120

戶政所別：臺南市新營戶政事務所

調整日期：107年01月29日

行	政	調整前	省市縣市：臺南市	鄉鎮市區：新營區	村里：王公里	鄰：010 鄰
區	劃	調整後	省市縣市：臺南市	鄉鎮市區：新營區	村里：王公里	鄰：013 鄰

序號	調整之街路門牌	錯誤註記	序號	調整之街路門牌	錯誤註記
29	民族路106巷8號		30	民族路106巷9號	
31	民族路106巷10號		32	民族路106巷11號	
33	民族路106巷12號		34	民族路106巷13號	
35	民族路106巷14號		36	民族路106巷15號	
37	民族路106巷16號		38	民族路106巷17號	
39	民族路106巷18號		40	民族路106巷20號	
41	民族路106巷22之1號		42	民族路106巷24號	
43	民族路106巷26號		44	民族路106巷28號	
45	民族路106巷30號		46	民族路106巷32號	
47	民族路106巷34號		48	民族路106巷36號	
49	民族路108號				

臺南市新營區





新舊里鄰門牌對照表

RLRP04120

戶政所別：臺南市新營戶政事務所

調整日期：107年01月29日

行	政	調整前	省市縣市：臺南市	鄉鎮市區：新營區	村里：王公里	鄰：011 鄰
區	劃	調整後	省市縣市：臺南市	鄉鎮市區：新營區	村里：王公里	鄰：009 鄰

序號	調整之街路門牌	錯誤註記	序號	調整之街路門牌	錯誤註記
1	義和街8巷1號		2	義和街8巷2號	
3	義和街8巷3號之1		4	義和街8巷3號之2	
5	義和街8巷3號之6		6	義和街8巷3號之7	
7	義和街8巷3號之8		8	義和街8巷3之2號	
9	義和街8巷3之5號		10	義和街8巷6號	
11	義和街8巷7號		12	義和街8巷7號之1	
13	義和街8巷7之2號		14	義和街8巷8號	
15	義和街8巷10號		16	義和街8巷12號	
17	義和街10號		18	義和街10號之1	
19	義和街12號		20	義和街12之1號	
21	義和街16號		22	義和街18號	
23	義和街20巷1號		24	義和街20巷2號	
25	義和街20巷2號之1		26	義和街20巷2之1號	
27	義和街20巷6號		28	義和街24號	





新 舊 里 鄰 門 牌 對 照 表

RLRP04120

戶政所別：臺南市新營戶政事務所

調整日期：107年01月29日

行 政 區 劃	調整前	省市縣市：臺南市	鄉鎮市區：新營區	村里：王公里	鄰：011 鄰
	調整後	省市縣市：臺南市	鄉鎮市區：新營區	村里：王公里	鄰：009 鄰

序 號	調 整 之 街 路 門 牌	錯 誤 註 記	序 號	調 整 之 街 路 門 牌	錯 誤 註 記
29	義和街 2 4 號之 1		30	義和街 2 6 號	
31	義和街 2 8 號		32	義和街 2 8 號之 1	
33	義和街 2 8 號之 3		34	義和街 2 8 號之 4	
35	義和街 2 8 號之 5		36	義和街 2 8 之 6 號	
37	義和街 3 0 號		38	義和街 3 2 號	
39	義和街 3 2 號之 1		40	義和街 3 4 號	

臺南市新營戶政事務所





新舊里鄰門牌對照表

RLRP04120

戶政所別：臺南市新營戶政事務所

調整日期：107年01月29日

行政區劃	調整前	省市縣市：臺南市	鄉鎮市區：新營區	村里：王公里	鄰：014 鄰
	調整後	省市縣市：臺南市	鄉鎮市區：新營區	村里：王公里	鄰：003 鄰

序號	調整之街路門牌	錯誤註記	序號	調整之街路門牌	錯誤註記
1	中正路68號				

臺南市新營戶政事務所





新舊里鄰門牌對照表

RLRP04120

戶政所別：臺南市新營戶政事務所

調整日期：107年01月29日

行	政	調整前	省市縣市：臺南市	鄉鎮市區：新營區	村里：王公里	鄰：014 鄰
區	劃	調整後	省市縣市：臺南市	鄉鎮市區：新營區	村里：王公里	鄰：018 鄰

序號	調整之街路門牌	錯誤註記	序號	調整之街路門牌	錯誤註記
1	中正路82號		2	中正路84號	
3	中正路86號		4	中正路86之1號	
5	中正路88號		6	中正路88之1號	
7	中正路90號		8	中正路92號	
9	中正路92號之1		10	中正路94號	
11	中正路94號之1		12	中正路96號	
13	中正路96號之2		14	中正路98號	
15	中正路98之1號		16	中正路100號	
17	中正路100號之3		18	中正路100之2號	
19	中正路100之4號		20	中正路102號	
21	中正路102號之1		22	中正路102號之2	
23	中正路102之3號		24	中正路102之3號三樓	
25	中正路102之3號四樓		26	中正路102之3號五樓	
27	中正路104號		28	中正路106號	

臺南市新營區





新舊里鄰門牌對照表

RLRP04120

戶政所別：臺南市新營戶政事務所

調整日期：107年01月29日

行	政	調整前	省市縣市：臺南市	鄉鎮市區：新營區	村里：王公里	鄰：014 鄰
區	劃	調整後	省市縣市：臺南市	鄉鎮市區：新營區	村里：王公里	鄰：018 鄰

序號	調整之街路門牌	錯誤註記	序號	調整之街路門牌	錯誤註記
29	中正路108之2號		30	公正街66號	
31	公正街68號		32	公正街70巷1號	
33	公正街70巷2號		34	公正街70巷3號	
35	公正街70巷4號		36	公正街70巷5號	
37	公正街70巷6號		38	公正街70巷7號	
39	公正街70巷8號		40	公正街70巷9號	
41	公正街70巷10號		42	公正街70巷11號	
43	公正街70巷12號		44	公正街70巷13號	
45	公正街70巷14號				

臺南市新營區





新舊里鄰門牌對照表

RLRP04120

戶政所別：臺南市新營戶政事務所

調整日期：107年01月29日

行 區	政 劃	調整前	省市縣市：臺南市	鄉鎮市區：新營區	村里：王公里	鄰：015 鄰
		調整後	省市縣市：臺南市	鄉鎮市區：新營區	村里：王公里	鄰：002 鄰

序 號	調 整 之 街 路 門 牌	錯 誤 註 記	序 號	調 整 之 街 路 門 牌	錯 誤 註 記
1	大勇街4巷1號		2	大勇街4巷2號	
3	大勇街4巷3號		4	大勇街6巷1號	
5	大勇街6巷2號		6	大勇街6巷3號	
7	大勇街6巷4號		8	大勇街8號	
9	大勇街10號		10	大勇街12號	
11	大勇街14號		12	大勇街16號	
13	大勇街18號		14	大勇街20號	
15	大勇街22號		16	大勇街24號	
17	大勇街30號		18	大勇街32號	
19	大勇街34號		20	大勇街36號	
21	大勇街38號		22	大勇街40號	
23	大勇街42號		24	大勇街42之1號	
25	大勇街46號		26	大勇街48號	
27	大勇街50號		28	大勇街52號	





新 舊 里 鄰 門 牌 對 照 表

RLRP04120

戶政所別：臺南市新營戶政事務所

調整日期：107年01月29日

行 政 區 劃	調整前	省市縣市：臺南市	鄉鎮市區：新營區	村里：王公里	鄰：015 鄰
	調整後	省市縣市：臺南市	鄉鎮市區：新營區	村里：王公里	鄰：002 鄰

序 號	調 整 之 街 路 門 牌	錯 誤 註 記	序 號	調 整 之 街 路 門 牌	錯 誤 註 記
29	大勇街54號		30	大勇街56號	
31	大勇街58號		32	大勇街60號	
33	大勇街68號		34	民族路187號	
35	民族路189號		36	民族路191號	
37	民族路193號		38	民族路195號	
39	民族路197號				

臺南市新營戶政事務所





新舊里鄰門牌對照表

RLRP04120

戶政所別：臺南市新營戶政事務所

調整日期：107年01月29日

行	政	調整前	省市縣市：臺南市	鄉鎮市區：新營區	村里：王公里	鄰：019 鄰
區	劃	調整後	省市縣市：臺南市	鄉鎮市區：新營區	村里：王公里	鄰：023 鄰

序號	調整之街路門牌	錯誤註記	序號	調整之街路門牌	錯誤註記
1	樂仁街57號		2	樂仁街59號	
3	樂仁街61號		4	樂仁街63號	
5	民族路110號		6	民族路110之2號	
7	民族路112號		8	民族路112號二樓之1	
9	民族路112號二樓之2		10	民族路112號二樓之3	
11	民族路112號三樓之1		12	民族路112號三樓之2	
13	民族路112號三樓之3		14	民族路112號四樓之1	
15	民族路112號四樓之2		16	民族路112號四樓之3	
17	民族路112號五樓之1		18	民族路112號五樓之2	
19	民族路112號五樓之3		20	民族路112號六樓之1	
21	民族路112號六樓之2		22	民族路112號六樓之3	
23	民族路112號七樓之1		24	民族路112號七樓之2	
25	民族路112號七樓之3		26	民族路112號地下室	
27	民族路112之1號		28	民族路114巷1號	





新 舊 里 鄰 門 牌 對 照 表

RLRP04120

戶政所別：臺南市新營戶政事務所

調整日期：107年01月29日

行 政 區 劃	調整前	省市縣市：臺南市	鄉鎮市區：新營區	村里：王公里	鄰：019 鄰
	調整後	省市縣市：臺南市	鄉鎮市區：新營區	村里：王公里	鄰：023 鄰

序 號	調 整 之 街 路 門 牌	錯 誤 註 記	序 號	調 整 之 街 路 門 牌	錯 誤 註 記
29	民族路114巷2號		30	民族路114巷3號	
31	民族路114巷5號		32	民族路114巷7號	
33	民族路114巷9號		34	民族路114巷11號	
35	民族路114巷11號之1		36	民族路114巷11之2號	
37	民族路114巷13號		38	民族路114巷15號	
39	民族路114巷17號		40	民族路114巷19號	
41	民族路114巷25號		42	民族路114巷27號	
43	民族路114巷29號		44	民族路114巷31號	
45	民族路114巷33號		46	民族路114巷35號	
47	民族路114巷37號		48	民族路114巷39號	
49	民族路114巷41號		50	民族路114巷43號	
51	民族路114巷45號		52	民族路114巷47號	
53	民族路114巷49號		54	民族路114巷55號	
55	民族路116號		56	民族路118號	

臺南市新營區





新舊里鄰門牌對照表

RLRP04120

戶政所別：臺南市新營戶政事務所

調整日期：107年01月29日

行 區	政 劃	調整前	省市縣市：臺南市	鄉鎮市區：新營區	村里：王公里	鄰：019 鄰
		調整後	省市縣市：臺南市	鄉鎮市區：新營區	村里：王公里	鄰：023 鄰

序 號	調 整 之 街 路 門 牌	錯 誤 註 記	序 號	調 整 之 街 路 門 牌	錯 誤 註 記
57	民族路120號		58	民族路122號	
59	民族路124號		60	民族路126號	

臺南市新營戶政事務所





新舊里鄰門牌對照表

RLRP04120

戶政所別：臺南市新營戶政事務所

調整日期：107年01月29日

行	政	調整前	省市縣市：臺南市	鄉鎮市區：新營區	村里：王公里	鄰：024 鄰
區	劃	調整後	省市縣市：臺南市	鄉鎮市區：新營區	村里：王公里	鄰：007 鄰

序號	調整之街路門牌	錯誤註記	序號	調整之街路門牌	錯誤註記
1	中正路110號		2	中正路110號之4	
3	中正路110號之6		4	中正路110號之8	
5	中正路110號之10		6	中正路110之1號	
7	中正路110之3號		8	中正路110之5號	
9	中正路110之6號		10	中正路110之7號	
11	中正路110之9號		12	中正路112號	
13	中正路112號之1		14	中正路112號之3	
15	中正路112之1號		16	中正路112之2號	
17	中正路114號		18	中正路120號	
19	中正路120號之1		20	中正路120號之2	
21	中正路120之3號		22	公正街73號	
23	公正街74號		24	公正街76號	
25	公正街78號		26	公正街78號之1	
27	公正街79號		28	公正街79號之1	





新舊里鄰門牌對照表

RLRP04120

戶政所別：臺南市新營戶政事務所

調整日期：107年01月29日

行	政	調整前	省市縣市：臺南市	鄉鎮市區：新營區	村里：王公里	鄰：024 鄰
區	劃	調整後	省市縣市：臺南市	鄉鎮市區：新營區	村里：王公里	鄰：007 鄰

序號	調整之街路門牌	錯誤註記	序號	調整之街路門牌	錯誤註記
29	公正街81號		30	公正街81號之1	

臺南市新營戶政事務所





新舊里鄰門牌對照表

RLRP04120

戶政所別：臺南市新營戶政事務所

調整日期：107年01月29日

行政區劃	調整前	省市縣市：臺南市	鄉鎮市區：新營區	村里：王公里	鄰：024 鄰
	調整後	省市縣市：臺南市	鄉鎮市區：新營區	村里：王公里	鄰：018 鄰

序號	調整之街路門牌	錯誤註記	序號	調整之街路門牌	錯誤註記
1	公正街72號				

臺南市新營戶政事務所





新舊里鄰門牌對照表

RLRP04120

戶政所別：臺南市新營戶政事務所

調整日期：107年01月29日

行 政 區 劃	調整前	省市縣市：臺南市	鄉鎮市區：新營區	村里：王公里	鄰：025 鄰
	調整後	省市縣市：臺南市	鄉鎮市區：新營區	村里：王公里	鄰：007 鄰

序號	調整之街路門牌	錯誤註記	序號	調整之街路門牌	錯誤註記
1	中正路122之1號		2	中正路122之2號	
3	中正路122巷1號		4	中正路122巷3號	
5	中正路122巷5號		6	中正路122巷7號	
7	中正路126號		8	中正路130之1號	
9	中正路130之2號		10	中正路130之3號	
11	中正路130之5號		12	中正路130之6號	
13	中正路130之7號		14	中正路130之8號	
15	中正路130之9號		16	中正路132號	
17	中正路132之1號		18	中正路132之2號	
19	中正路134號之5		20	中正路134號之6	
21	中正路134號之8		22	中正路134號之10	
23	中正路134之6號		24	中正路134之7號	
25	中正路134之9號		26	中正路134之11號	
27	中正路134之13號		28	中正路136號	

臺南市新營區





新舊里鄰門牌對照表

RLRP04120

戶政所別：臺南市新營戶政事務所

調整日期：107年01月29日

行 政 區 劃	調整前	省市縣市：臺南市	鄉鎮市區：新營區	村里：王公里	鄰：025 鄰
	調整後	省市縣市：臺南市	鄉鎮市區：新營區	村里：王公里	鄰：007 鄰

序 號	調 整 之 街 路 門 牌	錯誤 註記	序 號	調 整 之 街 路 門 牌	錯誤 註記
29	中正路136號二樓之1		30	中正路136號二樓之2	
31	中正路136號三樓		32	中正路136號四樓	
33	中正路136號之1		34	中正路136號之3	
35	中正路136號之4		36	中正路136號之8	
37	中正路136之2號		38	中正路136之4號	
39	中正路136之7號		40	中正路136之9號	
41	中正路136之10號		42	中正路138號之7	
43	中正路138號之8		44	中正路138號之10	
45	中正路138號之11		46	中正路138號之12	
47	中正路138之13號		48	中正路138之15號	
49	公正街107號		50	公正街109號	
51	公正街110號		52	公正街111號	
53	公正街112號		54	公正街112之1號	
55	公正街113號		56	公正街116號	

臺南市新營區





新舊里鄰門牌對照表

RLRP04120

戶政所別：臺南市新營戶政事務所

調整日期：107年01月29日

行 區	政 劃	調整前	省市縣市：臺南市	鄉鎮市區：新營區	村里：王公里	鄰：025 鄰
		調整後	省市縣市：臺南市	鄉鎮市區：新營區	村里：王公里	鄰：007 鄰

序 號	調 整 之 街 路 門 牌	錯 誤 註 記	序 號	調 整 之 街 路 門 牌	錯 誤 註 記
57	公正街120號		58	公正街121號	
59	公正街122號		60	公正街124號	
61	公正街125號		62	公正街127號	
63	公正街128號				

臺南市新營戶政事務所





新 舊 里 鄰 門 牌 對 照 表

RLRP04120

戶政所別：臺南市新營戶政事務所

調整日期：107年01月29日

行 區	政 劃	調整前	省市縣市：臺南市	鄉鎮市區：新營區	村里：王公里	鄰：026 鄰
		調整後	省市縣市：臺南市	鄉鎮市區：新營區	村里：王公里	鄰：008 鄰

序 號	調 整 之 街 路 門 牌	錯 誤 註 記	序 號	調 整 之 街 路 門 牌	錯 誤 註 記
1	中正路140號		2	中正路140號三樓	
3	中正路140號之1		4	中正路140號之1三樓	
5	大公街6號		6	大公街8號	
7	大公街10號		8	大公街12號	
9	大公街14號		10	大公街16號	
11	大公街18號		12	大公街20號	
13	大公街22號		14	大公街24號	
15	大公街26號		16	大公街28號	
17	大公街30號		18	大公街32號	
19	大公街34號		20	大公街36號	
21	大公街38號		22	大公街40號	
23	大公街42號		24	大公街42之1號	

臺南市新營戶政事務所





新舊里鄰門牌對照表

RLRP04120

戶政所別：臺南市新營戶政事務所

調整日期：107年01月29日

行	政	調整前	省市縣市：臺南市	鄉鎮市區：新營區	村里：王公里	鄰：027 鄰
區	劃	調整後	省市縣市：臺南市	鄉鎮市區：新營區	村里：王公里	鄰：015 鄰

序號	調整之街路門牌	錯誤註記	序號	調整之街路門牌	錯誤註記
1	大公街80號		2	大公街82號	
3	大公街84號		4	大公街86號	
5	大公街92號		6	大公街94號	
7	民族路241號		8	民族路243號	
9	民族路245號		10	民族路247號	
11	民族路249號		12	民族路251號	
13	民族路253號		14	民族路255號	
15	民族路257號		16	民族路259號	
17	民族路302巷1號		18	民族路302巷3號	
19	民族路302巷5號		20	民族路302巷7號	
21	民族路302巷9號		22	民族路302巷11號	
23	民族路302巷13號		24	民族路302巷15號	
25	民族路302巷17號		26	民族路302巷19號	
27	民族路302巷21號		28	民族路302巷23號	





新舊里鄰門牌對照表

RLRP04120

戶政所別：臺南市新營戶政事務所

調整日期：107年01月29日

行 區	政 劃	調整前	省市縣市：臺南市	鄉鎮市區：新營區	村里：王公里	鄰：027 鄰
		調整後	省市縣市：臺南市	鄉鎮市區：新營區	村里：王公里	鄰：015 鄰

序 號	調 整 之 街 路 門 牌	錯 誤 註 記	序 號	調 整 之 街 路 門 牌	錯 誤 註 記
29	民族路302巷23之1號		30	民族路302巷25號	
31	民族路302巷26號		32	民族路302巷27號	
33	民族路302巷28號		34	民族路302巷29號	
35	民族路302巷30號		36	民族路302巷31號	
37	民族路302巷32號		38	民族路302巷33號	
39	民族路302巷35號		40	民族路302巷36號	
41	民族路302巷37號		42	民族路302巷38號	
43	民族路302巷39號		44	民族路302巷49號	
45	民族路306巷1號		46	民族路306巷2號	
47	民族路306巷3號		48	民族路306巷5號	
49	民族路306巷6號		50	民族路306巷7號	
51	民族路306巷8號		52	民族路306巷9號	
53	民族路306巷10號		54	民族路306巷11號	
55	民族路308巷2號		56	民族路308巷6號	





新舊里鄰門牌對照表

RLRP04120

戶政所別：臺南市新營戶政事務所

調整日期：107年01月29日

行 政 區 劃	調整前	省市縣市：臺南市	鄉鎮市區：新營區	村里：王公里	鄰：027 鄰
	調整後	省市縣市：臺南市	鄉鎮市區：新營區	村里：王公里	鄰：015 鄰

序號	調整之街路門牌	錯誤註記	序號	調整之街路門牌	錯誤註記
57	民族路308巷8號		58	民族路308巷10號	
59	民族路308巷12號		60	民族路308巷16號	
61	民族路308巷18號		62	民族路308巷20號	
63	民族路308巷22號		64	民族路308巷26號	
65	民族路308巷28號		66	民族路308巷28之1號	
67	民族路308巷30號		68	民族路308巷32號	
69	民族路308巷36號		70	民族路308巷38號	
71	民族路308巷40號		72	民族路308巷42號	
73	民族路308巷46號		74	民族路308巷48號	
75	民族路308巷50號		76	民族路308巷52號	
77	民族路308巷56號		78	民族路308巷58號	
79	民族路308巷60號		80	民族路308巷62號	
81	民族路308巷66號		82	民族路308巷68號	
83	民族路308巷70號		84	民族路308巷72號	

臺南市新營區





新舊里鄰門牌對照表

RLRP04120

戶政所別：臺南市新營戶政事務所

調整日期：107年01月29日

行政區劃	調整前	省市縣市：臺南市	鄉鎮市區：新營區	村里：王公里	鄰：027 鄰
	調整後	省市縣市：臺南市	鄉鎮市區：新營區	村里：王公里	鄰：015 鄰

序號	調整之街路門牌	錯誤註記	序號	調整之街路門牌	錯誤註記
85	民族路308巷76號				

臺南市新營戶政事務所





新舊里鄰門牌對照表

RLRP04120

戶政所別：臺南市新營戶政事務所

調整日期：107年01月29日

行	政	調整前	省市縣市：臺南市	鄉鎮市區：新營區	村里：王公里	鄰：028 鄰
區	劃	調整後	省市縣市：臺南市	鄉鎮市區：新營區	村里：王公里	鄰：008 鄰

序號	調整之街路門牌	錯誤註記	序號	調整之街路門牌	錯誤註記
1	大公街46巷1弄1號		2	大公街46巷1弄2號	
3	大公街46巷1弄3號		4	大公街46巷1弄3之1號	
5	大公街46巷1弄5號		6	大公街46巷1弄6號	
7	大公街46巷2弄1號		8	大公街46巷2弄2號	
9	大公街46巷2弄3號		10	大公街46巷2弄4號	
11	大公街46巷2弄5號		12	大公街46巷2弄6號	
13	大公街46巷2弄7號		14	大公街46巷2弄8號	
15	大公街46巷3弄1號		16	大公街46巷3弄3號	
17	大公街46巷3弄5號		18	大公街46巷3弄7號	
19	大公街46巷3弄11號		20	大公街46巷3弄13號	
21	大公街46巷3弄15號		22	大公街46巷3弄17號	
23	大公街46巷4弄1號		24	大公街46巷4弄2號	
25	大公街46巷4弄3號		26	大公街46巷4弄4號	
27	大公街46巷4弄5號		28	大公街46巷4弄6號	





新舊里鄰門牌對照表

RLRP04120

戶政所別：臺南市新營戶政事務所

調整日期：107年01月29日

行 政 區 劃	調整前	省市縣市：臺南市	鄉鎮市區：新營區	村里：王公里	鄰：028 鄰
	調整後	省市縣市：臺南市	鄉鎮市區：新營區	村里：王公里	鄰：008 鄰

序 號	調 整 之 街 路 門 牌	錯 誤 註 記	序 號	調 整 之 街 路 門 牌	錯 誤 註 記
29	大公街46巷4弄7號		30	大公街46巷4弄8號	
31	大公街46巷4弄9號		32	大公街46巷4弄10號	
33	大公街46巷4弄11號		34	大公街46巷4弄12號	
35	大公街46巷4弄13號		36	大公街46巷4弄14號	
37	大公街46巷4弄15號		38	大公街46巷4弄16號	
39	大公街46巷4弄17號		40	大公街46巷4弄18號	
41	大公街46巷4弄19號		42	大公街46巷4弄20號	
43	大公街46巷4弄22號				

臺南市新營戶政事務所





新舊里鄰門牌對照表

RLRP04120

戶政所別：臺南市新營戶政事務所

調整日期：107年01月29日

行 區	政 劃	調整前	省市縣市：臺南市	鄉鎮市區：新營區	村里：王公里	鄰：029 鄰
		調整後	省市縣市：臺南市	鄉鎮市區：新營區	村里：王公里	鄰：014 鄰

序 號	調 整 之 街 路 門 牌	錯 誤 註 記	序 號	調 整 之 街 路 門 牌	錯 誤 註 記
1	大公街48號		2	大公街50號	
3	大公街52號		4	大公街54號	
5	大公街56號		6	大公街58號	
7	大公街60號		8	大公街62號	
9	大公街64號		10	大公街66號	
11	大公街68號		12	大公街70號	
13	大公街72巷1號		14	大公街72巷2號	
15	大公街72巷3號		16	大公街72巷4號	
17	大公街72巷5號		18	大公街72巷6號	
19	大公街78巷1號		20	大公街78巷3號	
21	大公街78巷5弄1號		22	大公街78巷5弄2號	
23	大公街78巷5弄3號		24	大公街78巷5弄4號	
25	大公街78巷5弄5號		26	大公街78巷5弄6號	
27	大公街78巷5弄7號		28	大公街78巷5弄8號	





新舊里鄰門牌對照表

RLRP04120

戶政所別：臺南市新營戶政事務所

調整日期：107年01月29日

行 區	政 劃	調整前	省市縣市：臺南市	鄉鎮市區：新營區	村里：王公里	鄰：029 鄰
		調整後	省市縣市：臺南市	鄉鎮市區：新營區	村里：王公里	鄰：014 鄰

序 號	調 整 之 街 路 門 牌	錯 誤 註 記	序 號	調 整 之 街 路 門 牌	錯 誤 註 記
29	大公街78巷5弄9號		30	大公街78巷5弄10號	
31	民族路263號		32	民族路265號	
33	民族路267號		34	民族路269號	
35	民族路271號		36	民族路273號	
37	民族路275號		38	民族路277號	
39	民族路279號		40	民族路281號	
41	民族路283號		42	民族路285號	
43	民族路287號		44	民族路289號	
45	民族路291號		46	民族路293號	
47	長榮路一段515巷35號		48	長榮路一段515巷37號	
49	長榮路一段515巷39號		50	長榮路一段515巷41號	
51	長榮路一段515巷43號		52	長榮路一段515巷45號	
53	長榮路一段515巷47號		54	長榮路一段515巷49號	
55	長榮路一段515巷51號		56	長榮路一段515巷53號	





新舊里鄰門牌對照表

RLRP04120

戶政所別：臺南市新營戶政事務所

調整日期：107年01月29日

行 區	政 劃	調整前	省市縣市：臺南市	鄉鎮市區：新營區	村里：王公里	鄰：029 鄰
		調整後	省市縣市：臺南市	鄉鎮市區：新營區	村里：王公里	鄰：014 鄰

序 號	調 整 之 街 路 門 牌	錯 誤 註 記	序 號	調 整 之 街 路 門 牌	錯 誤 註 記
57	長榮路一段515巷55號		58	長榮路一段515巷57號	
59	長榮路一段515巷59號		60	長榮路一段515巷61號	
61	長榮路一段515巷63號				

臺南市新營戶政事務所





新舊里鄰門牌對照表

RLRP04120

戶政所別：臺南市新營戶政事務所

調整日期：107年01月29日

行 區	政 劃	調整前	省市縣市：臺南市	鄉鎮市區：新營區	村里：王公里	鄰：030 鄰
		調整後	省市縣市：臺南市	鄉鎮市區：新營區	村里：王公里	鄰：019 鄰

序 號	調 整 之 街 路 門 牌	錯 誤 註 記	序 號	調 整 之 街 路 門 牌	錯 誤 註 記
1	大德街65號		2	大德街67號	
3	大德街69號		4	大德街71號	
5	大德街73號		6	大德街75號	
7	大德街77號		8	大德街79號	
9	大德街81號		10	大德街83號	
11	大德街85號		12	大德街87號	
13	大德街89號		14	大德街91號	
15	大德街93號		16	大德街95號	
17	大德街97號		18	大德街99號	
19	大德街101號		20	大德街103號	
21	大德街105號		22	民族路248號	
23	民族路250號		24	民族路252號	
25	民族路252之1號		26	民族路256號	
27	民族路258號		28	民族路260號	





新舊里鄰門牌對照表

RLRP04120

戶政所別：臺南市新營戶政事務所

調整日期：107年01月29日

行 政 區 劃	調整前	省市縣市：臺南市	鄉鎮市區：新營區	村里：王公里	鄰：030 鄰
	調整後	省市縣市：臺南市	鄉鎮市區：新營區	村里：王公里	鄰：019 鄰

序 號	調 整 之 街 路 門 牌	錯誤 註記	序 號	調 整 之 街 路 門 牌	錯誤 註記
29	民族路262號		30	民族路264號	
31	民族路266號		32	民族路268巷2號	
33	民族路268巷4號		34	民族路268巷5號	
35	民族路268巷6號		36	民族路268巷7號	
37	民族路268巷8號		38	民族路268巷9號	
39	民族路268巷10號		40	民族路268巷11號	
41	民族路268巷12號		42	民族路268巷13號	
43	民族路268巷14號		44	民族路268巷15號	
45	民族路268巷16號		46	民族路268巷17號	
47	民族路268巷18號		48	民族路268巷19號	
49	民族路268巷20號		50	民族路268巷21號	
51	民族路268巷22號		52	民族路268巷23號	
53	民族路268巷24號		54	民族路268巷25號	
55	民族路268巷26號		56	民族路268巷27號	

臺南市新營戶政事務所





新舊里鄰門牌對照表

RLRP04120

戶政所別：臺南市新營戶政事務所

調整日期：107年01月29日

行 區	政 劃	調整前	省市縣市：臺南市	鄉鎮市區：新營區	村里：王公里	鄰：030 鄰
		調整後	省市縣市：臺南市	鄉鎮市區：新營區	村里：王公里	鄰：019 鄰

序 號	調 整 之 街 路 門 牌	錯 誤 註 記	序 號	調 整 之 街 路 門 牌	錯 誤 註 記
57	民族路268巷28號		58	民族路268巷29號	
59	民族路268巷30號		60	民族路268巷31號	
61	民族路268巷32號		62	民族路268巷33號	
63	民族路268巷34號		64	民族路268巷35號	
65	民族路268巷36號		66	民族路268巷37號	
67	民族路268巷38號		68	民族路268巷39號	
69	民族路268巷41號		70	民族路268巷43號	

臺南市新營戶政事務所





新舊里鄰門牌對照表

RLRP04120

戶政所別：臺南市新營戶政事務所

調整日期：107年01月29日

行	政	調整前	省市縣市：臺南市	鄉鎮市區：新營區	村里：王公里	鄰：031 鄰
區	劃	調整後	省市縣市：臺南市	鄉鎮市區：新營區	村里：王公里	鄰：002 鄰

序號	調整之街路門牌	錯誤註記	序號	調整之街路門牌	錯誤註記
1	大勇街7號		2	大勇街9號	
3	大勇街11號		4	大勇街13號	
5	大勇街15號		6	大勇街17號	
7	大勇街19巷1號		8	大勇街19巷1弄2號	
9	大勇街19巷1弄4號		10	大勇街19巷1弄6號	
11	大勇街19巷1弄8號		12	大勇街19巷1弄10號	
13	大勇街19巷1弄12號		14	大勇街19巷2號	
15	大勇街19巷3號		16	大勇街19巷4號	
17	大勇街19巷5號		18	大勇街19巷6號	
19	大勇街19巷7號		20	大勇街19巷8號	
21	大勇街19巷9號		22	大勇街19巷10號	
23	大勇街21號		24	大勇街25號	
25	大勇街27號		26	大勇街39號	
27	大勇街41號		28	大勇街43號	





新舊里鄰門牌對照表

RLRP04120

戶政所別：臺南市新營戶政事務所

調整日期：107年01月29日

行	政	調整前	省市縣市：臺南市	鄉鎮市區：新營區	村里：王公里	鄰：031 鄰
區	劃	調整後	省市縣市：臺南市	鄉鎮市區：新營區	村里：王公里	鄰：002 鄰

序號	調整之街路門牌	錯誤註記	序號	調整之街路門牌	錯誤註記
29	大勇街55號		30	大勇街57號	
31	大勇街59號		32	大勇街59之1號	
33	大勇街59之2號		34	大勇街59之3號	
35	大勇街61號		36	大勇街61號之1	
37	大勇街61之2號		38	大勇街61之3號	
39	大勇街63號		40	大勇街65號	
41	大勇街65號之1		42	大勇街65之1號	
43	大勇街67號		44	大勇街69號	
45	大德街66號		46	民族路199號	
47	民族路201號		48	民族路203號	
49	民族路205號		50	民族路207號	
51	民族路209號		52	民族路211號	
53	民族路213號		54	民族路215號	
55	民族路217號		56	民族路221號	





新 舊 里 鄰 門 牌 對 照 表

RLRP04120

戶政所別：臺南市新營戶政事務所

調整日期：107年01月29日

行 政 區 劃	調整前	省市縣市：臺南市	鄉鎮市區：新營區	村里：王公里	鄰：032 鄰
	調整後	省市縣市：臺南市	鄉鎮市區：新營區	村里：王公里	鄰：004 鄰

序 號	調 整 之 街 路 門 牌	錯 誤 註 記	序 號	調 整 之 街 路 門 牌	錯 誤 註 記
1	大德街1號		2	大德街2號	
3	大德街3號		4	大德街4號	
5	大德街5號		6	大德街6號	
7	大德街7號		8	大德街8號	
9	大德街9號		10	大德街10號	
11	大德街11號		12	大德街12號	
13	大德街13號		14	大德街14號	
15	大德街15號		16	大德街16號	
17	大德街17號		18	大德街18巷1號	
19	大德街18巷3號		20	大德街18巷5號	
21	大德街18巷7號		22	大德街18巷9號	
23	大德街18巷11號		24	大德街18巷13號	
25	大德街18巷15號		26	大德街18巷17號	
27	大德街18巷19號		28	大德街18巷21號	





新 舊 里 鄰 門 牌 對 照 表

RLRP04120

戶政所別：臺南市新營戶政事務所

調整日期：107年01月29日

行 政 區 劃	調整前	省市縣市：臺南市	鄉鎮市區：新營區	村里：王公里	鄰：032 鄰
	調整後	省市縣市：臺南市	鄉鎮市區：新營區	村里：王公里	鄰：004 鄰

序 號	調 整 之 街 路 門 牌	錯 誤 註 記	序 號	調 整 之 街 路 門 牌	錯 誤 註 記
29	大德街18巷23號		30	大德街19號	
31	大德街19之1號		32	大德街19之2號	
33	大德街19之3號		34	大德街19之5號	
35	大德街19之6號		36	大德街19之7號	
37	大德街19之8號		38	大德街19之9號	
39	大德街19之10號		40	大德街19之11號	
41	大德街20號		42	大德街22號	
43	大德街25號		44	大德街32號	
45	大德街34號		46	大德街36號	
47	大德街37號		48	大德街38號	
49	大德街39號		50	大德街39之1號	
51	大德街40號		52	大德街41號	
53	大德街42號		54	大德街50巷1號	
55	大德街50巷2號		56	大德街50巷3號	





新 舊 里 鄰 門 牌 對 照 表

RLRP04120

戶政所別：臺南市新營戶政事務所

調整日期：107年01月29日

行 政 區 劃	調整前	省市縣市：臺南市	鄉鎮市區：新營區	村里：王公里	鄰：032 鄰
	調整後	省市縣市：臺南市	鄉鎮市區：新營區	村里：王公里	鄰：004 鄰

序 號	調 整 之 街 路 門 牌	錯 誤 註 記	序 號	調 整 之 街 路 門 牌	錯 誤 註 記
57	大德街50巷4號		58	大德街50巷5號	
59	大德街50巷6號		60	大德街50巷7號	
61	大德街50巷8號		62	大德街50巷9號	
63	大德街50巷10號		64	大德街50巷11號	
65	大德街50巷12號		66	大德街56號	
67	大德街57號		68	大德街58號	
69	大德街59號		70	大德街60號	
71	大德街61號		72	大德街62號	
73	大德街63號		74	民族路223號	

臺南市新營戶政事務所





新舊里鄰門牌對照表

RLRP04120

戶政所別：臺南市新營戶政事務所

調整日期：107年01月29日

行 區	政 劃	調整前	省市縣市：臺南市	鄉鎮市區：新營區	村里：王公里	鄰：032 鄰
		調整後	省市縣市：臺南市	鄉鎮市區：新營區	村里：王公里	鄰：014 鄰

序 號	調 整 之 街 路 門 牌	錯 誤 註 記	序 號	調 整 之 街 路 門 牌	錯 誤 註 記
1	大德街43號				

臺南市新營戶政事務所





新舊里鄰門牌對照表

RLRP04120

戶政所別：臺南市新營戶政事務所

調整日期：107年01月29日

行 政 區 劃	調整前	省市縣市：臺南市	鄉鎮市區：新營區	村里：王公里	鄰：033 鄰
	調整後	省市縣市：臺南市	鄉鎮市區：新營區	村里：王公里	鄰：011 鄰

序號	調整之街路門牌	錯誤註記	序號	調整之街路門牌	錯誤註記
1	民族路308巷1號		2	民族路308巷3號	
3	民族路308巷5號		4	民族路308巷7號	
5	民族路308巷9號		6	民族路308巷11號	
7	民族路308巷13號		8	民族路308巷15號	
9	民族路308巷21號		10	民族路308巷23號	
11	民族路308巷25號		12	民族路308巷27號	
13	民族路308巷29號		14	民族路308巷31號	
15	民族路308巷33號		16	民族路308巷35號	
17	民族路308巷37號		18	民族路308巷39號	
19	民族路308巷41號		20	民族路308巷43號	
21	民族路308巷45號		22	民族路308巷47號	
23	民族路308巷49號		24	民族路308巷51號	
25	民族路308巷53號		26	民族路308巷55號	
27	民族路310號		28	民族路312號	

臺南市新營區





新舊里鄰門牌對照表

RLRP04120

戶政所別：臺南市新營戶政事務所

調整日期：107年01月29日

行 政 區 劃	調整前	省市縣市：臺南市	鄉鎮市區：新營區	村里：王公里	鄰：033 鄰
	調整後	省市縣市：臺南市	鄉鎮市區：新營區	村里：王公里	鄰：011 鄰

序號	調整之街路門牌	錯誤註記	序號	調整之街路門牌	錯誤註記
29	民族路316號		30	民族路318號	
31	民族路320號		32	民族路322號	
33	民族路326號		34	民族路328號	
35	民族路330巷2號		36	民族路330巷3號	
37	民族路330巷5號		38	民族路330巷6號	
39	民族路330巷7號		40	民族路330巷8號	
41	民族路330巷9號		42	民族路330巷10號	
43	民族路330巷12號		44	民族路330巷16號	
45	民族路330巷18號		46	民族路330巷20號	
47	民族路330巷23號		48	民族路330巷25號	
49	民族路330巷26號		50	民族路330巷27號	
51	民族路330巷28號		52	民族路330巷29號	
53	民族路330巷30號		54	民族路330巷31號	
55	民族路330巷32號		56	民族路330巷33號	

臺南市新營區





新舊里鄰門牌對照表

RLRP04120

戶政所別：臺南市新營戶政事務所

調整日期：107年01月29日

行 政 區 劃	調整前	省市縣市：臺南市	鄉鎮市區：新營區	村里：王公里	鄰：033 鄰
	調整後	省市縣市：臺南市	鄉鎮市區：新營區	村里：王公里	鄰：011 鄰

序號	調整之街路門牌	錯誤註記	序號	調整之街路門牌	錯誤註記
57	民族路330巷35號		58	民族路330巷36號	
59	民族路330巷37號		60	民族路330巷38號	
61	民族路330巷40號		62	民族路330巷42號	
63	民族路330巷48號		64	民族路330巷50號	
65	民族路330巷52號		66	民族路330巷56號	
67	民族路330巷57號		68	民族路330巷58號	
69	民族路330巷59號		70	民族路330巷60號	
71	民族路330巷61號		72	民族路330巷62號	
73	民族路330巷66號		74	民族路330巷68號	
75	民族路330巷70號		76	民族路332號	
77	民族路332之1號		78	民族路336號	
79	民族路338號		80	民族路340號	
81	長榮路一段451號		82	長榮路一段453號	
83	長榮路一段459號		84	長榮路一段465號	

臺南市新營區





新舊里鄰門牌對照表

RLRP04120

戶政所別：臺南市新營戶政事務所

調整日期：107年01月29日

行 區	政 劃	調整前	省市縣市：臺南市	鄉鎮市區：新營區	村里：王公里	鄰：033 鄰
		調整後	省市縣市：臺南市	鄉鎮市區：新營區	村里：王公里	鄰：011 鄰

序 號	調 整 之 街 路 門 牌	錯誤 註記	序 號	調 整 之 街 路 門 牌	錯誤 註記
85	長榮路一段467號		86	長榮路一段469號	
87	長榮路一段471號		88	長榮路一段473號	
89	長榮路一段475號		90	長榮路一段477號	
91	長榮路一段485號		92	長榮路一段487號	
93	長榮路一段489號		94	長榮路一段491號	
95	長榮路一段501號		96	長榮路一段501之1號	
97	長榮路一段503號		98	長榮路一段505號	
99	長榮路一段507號		100	長榮路一段509號	
101	長榮路一段511號		102	長榮路一段513號	
103	長榮路一段515巷1號		104	長榮路一段515巷3號	
105	長榮路一段515巷5號		106	長榮路一段515巷7號	
107	長榮路一段515巷9號		108	長榮路一段515巷11號	
109	長榮路一段515巷13號		110	長榮路一段515巷15號	
111	長榮路一段515巷17號		112	長榮路一段515巷19號	

臺南市新營區





新 舊 里 鄰 門 牌 對 照 表

RLRP04120

戶政所別：臺南市新營戶政事務所

調整日期：107年01月29日

行 區	政 劃	調整前	省市縣市：臺南市	鄉鎮市區：新營區	村里：王公里	鄰：033 鄰
		調整後	省市縣市：臺南市	鄉鎮市區：新營區	村里：王公里	鄰：011 鄰

序 號	調 整 之 街 路 門 牌	錯 誤 註 記	序 號	調 整 之 街 路 門 牌	錯 誤 註 記
113	長榮路一段515巷21號		114	長榮路一段515巷23號	
115	長榮路一段515巷25號		116	長榮路一段515巷27號	
117	長榮路一段515巷29號		118	長榮路一段515巷31號	
119	長榮路一段515巷33號				

臺南市新營戶政事務所





新舊里鄰門牌對照表

RLRP04120

戶政所別：臺南市新營戶政事務所

調整日期：107年01月29日

行	政	調整前	省市縣市：臺南市	鄉鎮市區：新營區	村里：王公里	鄰：034 鄰
區	劃	調整後	省市縣市：臺南市	鄉鎮市區：新營區	村里：王公里	鄰：010 鄰

序號	調整之街路門牌	錯誤註記	序號	調整之街路門牌	錯誤註記
1	中正路200號		2	中正路200之1號	
3	中正路200之2號		4	中正路200之3號	
5	中正路200之4號		6	中正路200之5號	
7	中正路200之6號		8	中正路200之7號	
9	中正路200之8號		10	中正路200之9號	
11	中正路200之10號		12	中正路200之11號	
13	中正路200之12號		14	中正路200之13號	
15	中正路200之14號		16	中正路200之15號	
17	中正路200之16號		18	中正路200之17號	
19	中正路200之18號		20	中正路200之19號	
21	中正路200之20號		22	中正路200之21號	
23	中正路200之22號		24	中正路200之23號	
25	中正路200之24號		26	中正路200之25號	
27	中正路200之26號		28	中正路200之27號	

臺南市新營區





新舊里鄰門牌對照表

RLRP04120

戶政所別：臺南市新營戶政事務所

調整日期：107年01月29日

行 政 區 劃	調整前	省市縣市：臺南市	鄉鎮市區：新營區	村里：王公里	鄰：034 鄰
	調整後	省市縣市：臺南市	鄉鎮市區：新營區	村里：王公里	鄰：010 鄰

序 號	調 整 之 街 路 門 牌	錯誤 註記	序 號	調 整 之 街 路 門 牌	錯誤 註記
29	中正路200之28號		30	中正路200之29號	
31	中正路200之30號		32	中正路200之31號	
33	中正路200之32號		34	中正路200之33號	
35	中正路200之34號		36	中正路200之35號	
37	中正路200之36號		38	中正路200之37號	
39	中正路200之38號		40	中正路200之39號	
41	中正路200之40號		42	中正路200之41號	
43	中正路200之42號		44	中正路200之43號	
45	中正路200之44號		46	中正路200之45號	
47	中正路200之46號		48	中正路200之47號	
49	中正路200之48號		50	中正路200之49號	
51	中正路200之50號		52	中正路220號	
53	中正路222號		54	中正路224號	
55	長榮路一段517號		56	長榮路一段525號	

臺南市新營戶政事務所





新 舊 里 鄰 門 牌 對 照 表

RLRP04120

戶政所別：臺南市新營戶政事務所

調整日期：107年01月29日

行 區	政 劃	調整前	省市縣市：臺南市	鄉鎮市區：新營區	村里：王公里	鄰：034 鄰
		調整後	省市縣市：臺南市	鄉鎮市區：新營區	村里：王公里	鄰：010 鄰

序 號	調 整 之 街 路 門 牌	錯 誤 註 記	序 號	調 整 之 街 路 門 牌	錯 誤 註 記
57	長榮路一段531號		58	長榮路一段533號	
59	長榮路一段535號		60	長榮路一段537號	
61	長榮路一段539號		62	長榮路一段541號	
63	長榮路一段543號		64	長榮路一段545號	
65	長榮路一段547號		66	長榮路一段549號	
67	長榮路一段557號		68	長榮路一段561號	
69	長榮路一段563號		70	長榮路一段565號	
71	長榮路一段567號		72	長榮路一段569號	

臺南市新營戶政事務所





新舊里鄰門牌對照表

RLRP04120

戶政所別：臺南市新營戶政事務所

調整日期：107年01月29日

行	政	調整前	省市縣市：臺南市	鄉鎮市區：新營區	村里：中營里	鄰：001 鄰
區	劃	調整後	省市縣市：臺南市	鄉鎮市區：新營區	村里：中營里	鄰：003 鄰

序號	調整之街路門牌	錯誤註記	序號	調整之街路門牌	錯誤註記
1	中山路118號		2	中山路120號	
3	中山路120號之1		4	中山路120號之2	
5	中山路120號之3		6	中山路122號	
7	中山路124號		8	中山路134號	
9	中山路136號		10	中山路138號	
11	中山路138之3號		12	中山路138之4號	
13	中山路138之5號		14	中山路140號	
15	中山路140之1號		16	中山路140之3號	
17	中山路142號		18	中山路142之1號	
19	中山路142之2號		20	中山路144號	
21	中山路146號		22	中山路148號	
23	文昌街33號		24	文昌街33號之1	
25	文昌街33號之2		26	文昌街33號之4	
27	文昌街33號之5		28	文昌街35號	





新舊里鄰門牌對照表

RLRP04120

戶政所別：臺南市新營戶政事務所

調整日期：107年01月29日

行 區	政 劃	調整前	省市縣市：臺南市	鄉鎮市區：新營區	村里：中營里	鄰：001 鄰
		調整後	省市縣市：臺南市	鄉鎮市區：新營區	村里：中營里	鄰：003 鄰

序 號	調 整 之 街 路 門 牌	錯 誤 註 記	序 號	調 整 之 街 路 門 牌	錯 誤 註 記
29	文昌街43號之1		30	文昌街45號	
31	民族路1號		32	民族路3號	
33	民族路5號				

臺南市新營戶政事務所





新 舊 里 鄰 門 牌 對 照 表

RLRP04120

戶政所別：臺南市新營戶政事務所

調整日期：107年01月29日

行 政 區 劃	調整前	省市縣市：臺南市	鄉鎮市區：新營區	村里：中營里	鄰：002 鄰
	調整後	省市縣市：臺南市	鄉鎮市區：新營區	村里：中營里	鄰：003 鄰

序 號	調 整 之 街 路 門 牌	錯 誤 註 記	序 號	調 整 之 街 路 門 牌	錯 誤 註 記
1	中山路62號		2	中山路62之1號	
3	中山路62之2號		4	中山路64號	
5	中山路68號		6	中山路74號	
7	中山路76號		8	中山路80號	
9	中山路84號		10	中山路84之1號	
11	中山路94號		12	中山路96號	
13	中山路96之1號		14	中山路98號	
15	中山路102號		16	中山路104號	
17	中山路106號		18	中山路108號	
19	中山路112號		20	中山路116號	
21	文昌街31號之1		22	文昌街31號之4	
23	文昌街31號之5		24	文昌街31之9號	

臺南市新營戶政事務所





新 舊 里 鄰 門 牌 對 照 表

RLRP04120

戶政所別：臺南市新營戶政事務所

調整日期：107年01月29日

行 政 區 劃	調整前	省市縣市：臺南市	鄉鎮市區：新營區	村里：中營里	鄰：004 鄰
	調整後	省市縣市：臺南市	鄉鎮市區：新營區	村里：中營里	鄰：005 鄰

序 號	調 整 之 街 路 門 牌	錯 誤 註 記	序 號	調 整 之 街 路 門 牌	錯 誤 註 記
1	中山路35號		2	中山路43號	
3	中山路45號		4	中山路47號	
5	中山路51號		6	中山路53號	
7	中山路53號之2		8	中山路55號	
9	中山路57號		10	中山路65號	
11	中山路67號		12	中山路69號	
13	中山路71號		14	中山路73號	
15	中山路77號		16	中山路81號	
17	中山路83號		18	中山路83號之2	
19	中山路83之1號		20	中山路83之2號	
21	中山路89號		22	新進路6號	
23	新進路8號		24	新進路10號	
25	新進路12號		26	新進路14號	
27	新進路16號		28	新進路18號	





新舊里鄰門牌對照表

RLRP04120

戶政所別：臺南市新營戶政事務所

調整日期：107年01月29日

行 區	政 劃	調整前	省市縣市：臺南市	鄉鎮市區：新營區	村里：中營里	鄰：004 鄰
		調整後	省市縣市：臺南市	鄉鎮市區：新營區	村里：中營里	鄰：005 鄰

序 號	調 整 之 街 路 門 牌	錯 誤 註 記	序 號	調 整 之 街 路 門 牌	錯 誤 註 記
29	新進路20號				

臺南市新營戶政事務所





新 舊 里 鄰 門 牌 對 照 表

RLRP04120

戶政所別：臺南市新營戶政事務所

調整日期：107年01月29日

行 政 區 劃	調整前	省市縣市：臺南市	鄉鎮市區：新營區	村里：中營里	鄰：007 鄰
	調整後	省市縣市：臺南市	鄉鎮市區：新營區	村里：中營里	鄰：006 鄰

序 號	調 整 之 街 路 門 牌	錯 誤 註 記	序 號	調 整 之 街 路 門 牌	錯 誤 註 記
1	中山路 1 號		2	中山路 3 號	
3	中山路 1 1 號		4	中山路 1 3 號	
5	新進路 1 號		6	新進路 3 號	
7	新進路 5 號		8	新進路 7 號	
9	新進路 9 號		10	新進路 1 1 號	
11	新進路 1 3 號		12	新進路 1 5 號	
13	新進路 1 7 號		14	新進路 1 9 號	

臺南市新營戶政事務所





新 舊 里 鄰 門 牌 對 照 表

RLRP04120

戶政所別：臺南市新營戶政事務所

調整日期：107年01月29日

行 政 區 劃	調整前	省市縣市：臺南市	鄉鎮市區：新營區	村里：中營里	鄰：008 鄰
	調整後	省市縣市：臺南市	鄉鎮市區：新營區	村里：中營里	鄰：005 鄰

序 號	調 整 之 街 路 門 牌	錯 誤 註 記	序 號	調 整 之 街 路 門 牌	錯 誤 註 記
1	新進路28號		2	新進路30號	
3	新進路32號		4	新進路34號	
5	新進路36號		6	新進路40號	
7	新進路46號		8	新進路52號	
9	新進路54號		10	新進路56號	
11	新進路58號		12	新進路60號	
13	新進路62號		14	新進路62之1號	
15	新進路66號		16	新進路68號	
17	新進路70號				

臺南市新營戶政事務所





新舊里鄰門牌對照表

RLRP04120

戶政所別：臺南市新營戶政事務所

調整日期：107年01月29日

行	政	調整前	省市縣市：臺南市	鄉鎮市區：新營區	村里：中營里	鄰：009 鄰
區	劃	調整後	省市縣市：臺南市	鄉鎮市區：新營區	村里：中營里	鄰：005 鄰

序號	調整之街路門牌	錯誤註記	序號	調整之街路門牌	錯誤註記
1	同濟街2號		2	同濟街8號	
3	同濟街10號		4	同濟街12號	
5	同濟街14號		6	同濟街16號	
7	同濟街18號		8	同濟街22號	
9	同濟街26號		10	同濟街28號	
11	同濟街30號		12	同濟街38號	
13	同濟街40號		14	同濟街50號	
15	同濟街52號		16	同濟街54號	
17	同濟街56號				

臺南市新營區





新舊里鄰門牌對照表

RLRP04120

戶政所別：臺南市新營戶政事務所

調整日期：107年01月29日

行 區	政 劃	調整前	省市縣市：臺南市	鄉鎮市區：新營區	村里：中營里	鄰：010 鄰
		調整後	省市縣市：臺南市	鄉鎮市區：新營區	村里：中營里	鄰：001 鄰

序 號	調 整 之 街 路 門 牌	錯 誤 註 記	序 號	調 整 之 街 路 門 牌	錯 誤 註 記
1	工業街2號之3		2	工業街2號之5	
3	工業街4號		4	工業街6號	
5	工業街6號之1		6	工業街6號之2	
7	工業街8號		8	工業街10號	
9	工業街10號之4		10	工業街10之1號	
11	工業街10之5號		12	工業街12號	
13	工業街17號之2		14	工業街17之2號	
15	工業街25號		16	工業街33號	
17	東山路12號		18	東山路16號	

臺南市新營區





新舊里鄰門牌對照表

RLRP04120

戶政所別：臺南市新營戶政事務所

調整日期：107年01月29日

行 區	政 劃	調整前	省市縣市：臺南市	鄉鎮市區：新營區	村里：中營里	鄰：010 鄰
		調整後	省市縣市：臺南市	鄉鎮市區：新營區	村里：中營里	鄰：005 鄰

序 號	調 整 之 街 路 門 牌	錯 誤 註 記	序 號	調 整 之 街 路 門 牌	錯 誤 註 記
1	開元路28號				

臺南市新營戶政事務所





新舊里鄰門牌對照表

RLRP04120

戶政所別：臺南市新營戶政事務所

調整日期：107年01月29日

行 區	政 劃	調整前	省市縣市：臺南市	鄉鎮市區：新營區	村里：中營里	鄰：011 鄰
		調整後	省市縣市：臺南市	鄉鎮市區：新營區	村里：中營里	鄰：001 鄰

序 號	調 整 之 街 路 門 牌	錯 誤 註 記	序 號	調 整 之 街 路 門 牌	錯 誤 註 記
1	工業街24號		2	工業街32號之4	
3	工業街32之1號		4	工業街34號	
5	工業街37號		6	工業街39號	
7	工業街40號				

臺南市新營戶政事務所





新舊里鄰門牌對照表

RLRP04120

戶政所別：臺南市新營戶政事務所

調整日期：107年01月29日

行 區	政 劃	調整前	省市縣市：臺南市	鄉鎮市區：新營區	村里：中營里	鄰：012 鄰
		調整後	省市縣市：臺南市	鄉鎮市區：新營區	村里：中營里	鄰：001 鄰

序 號	調 整 之 街 路 門 牌	錯 誤 註 記	序 號	調 整 之 街 路 門 牌	錯 誤 註 記
1	工業街5號之1		2	東山路8號	
3	東山路22號		4	東山路24號	
5	東山路28號		6	東山路28號之1	
7	東山路28號之2		8	東山路80號	
9	東隆街7號		10	東隆街9號	
11	東隆街11號		12	東隆街13號	
13	東隆街20號				

臺南市新營戶政事務所





新舊里鄰門牌對照表

RLRP04120

戶政所別：臺南市新營戶政事務所

調整日期：107年01月29日

行 政 區 劃	調整前	省市縣市：臺南市	鄉鎮市區：新營區	村里：中營里	鄰：013 鄰
	調整後	省市縣市：臺南市	鄉鎮市區：新營區	村里：中營里	鄰：001 鄰

序 號	調 整 之 街 路 門 牌	錯誤 註記	序 號	調 整 之 街 路 門 牌	錯誤 註記
1	東山三路2號		2	東山路38號	
3	東山路40號		4	東山路42號	
5	東山路44號		6	東山路60號	
7	東山路88號		8	東山路88之1號	
9	東山路88之8號		10	東山路116號	
11	東山路120號		12	東山路122號	
13	東山路122號之1		14	東山路122之2號	
15	東山路138號		16	東山路138之1號	
17	東山路140號之2		18	東山路148之1號	
19	東山路158號		20	東山路162號	
21	東山路192號		22	東山路194號	
23	東山路228號		24	東隆街15號	
25	東隆街17號		26	東隆街21號	

臺南市新營區





新舊里鄰門牌對照表

RLRP04120

戶政所別：臺南市新營戶政事務所

調整日期：107年01月29日

行 政 區 劃	調整前	省市縣市：臺南市	鄉鎮市區：新營區	村里：中營里	鄰：014 鄰
	調整後	省市縣市：臺南市	鄉鎮市區：新營區	村里：中營里	鄰：002 鄰

序號	調整之街路門牌	錯誤註記	序號	調整之街路門牌	錯誤註記
1	東信街5號		2	東信街7號	
3	東信街8號		4	東信街9號	
5	東信街10號		6	東信街16號	
7	東信街18號		8	東和街3號	
9	東和街9號		10	東山一路51號	
11	東山二路65號		12	東山三路51號	
13	東山三路51之1號		14	東山三路53號	
15	東山三路69號		16	東山三路69之1號	
17	東山三路69之2號		18	東山三路73號	
19	東山三路75號		20	東山三路77號	
21	東山三路79號		22	東山三路85號	
23	東山路15號		24	東山路17之1號	
25	東山路19號		26	東山路19巷11號	
27	東山路19巷11之1號		28	東山路19巷13號	

臺南市新營區





新舊里鄰門牌對照表

RLRP04120

戶政所別：臺南市新營戶政事務所

調整日期：107年01月29日

行 政 區 劃	調整前	省市縣市：臺南市	鄉鎮市區：新營區	村里：中營里	鄰：014 鄰
	調整後	省市縣市：臺南市	鄉鎮市區：新營區	村里：中營里	鄰：002 鄰

序號	調整之街路門牌	錯誤註記	序號	調整之街路門牌	錯誤註記
29	東山路19巷15號		30	東山路19巷17號	
31	東山路19巷19號		32	東山路19巷19之1號	
33	東山路19巷65號		34	東山路19巷67號	
35	東山路19巷69號		36	東山路19巷73號	
37	東山路19巷75號		38	東山路19巷81號	
39	東山路19巷81之6號		40	東山路19巷83號	
41	東山路19巷85號		42	東山路19巷86號	
43	東山路19巷88號		44	東山路21號	
45	東山路23號		46	東山路25號	
47	東山路31號		48	東山路35號	
49	東山路37號		50	東山路99號	
51	東山路101之1號		52	東山路101之2號	
53	東山路103號		54	東山路105號	
55	東山路121號		56	東山路121之2號	

臺南市新營區





新 舊 里 鄰 門 牌 對 照 表

RLRP04120

戶政所別：臺南市新營戶政事務所

調整日期：107年01月29日

行 政 區 劃	調整前	省市縣市：臺南市	鄉鎮市區：新營區	村里：中營里	鄰：014 鄰
	調整後	省市縣市：臺南市	鄉鎮市區：新營區	村里：中營里	鄰：002 鄰

序 號	調 整 之 街 路 門 牌	錯 誤 註 記	序 號	調 整 之 街 路 門 牌	錯 誤 註 記
57	東山路125號		58	東山路127號	
59	東山路131號		60	東山路133號	
61	東山路161號		62	東山路163號	
63	東山路165號		64	東平街28號	
65	東平街30號		66	東義街8號	
67	東義街8之1號		68	東義街8之2號	
69	東義街9號		70	東義街10號	
71	東義街11號		72	東義街12號	
73	東義街13號		74	東義街19號	
75	東義街20號				

臺南市新營區





新舊里鄰門牌對照表

RLRP04120

戶政所別：臺南市新營戶政事務所

調整日期：107年01月29日

行	政	調整前	省市縣市：臺南市	鄉鎮市區：新營區	村里：中營里	鄰：014 鄰
區	劃	調整後	省市縣市：臺南市	鄉鎮市區：新營區	村里：中營里	鄰：004 鄰

序號	調整之街路門牌	錯誤註記	序號	調整之街路門牌	錯誤註記
1	東山三路50號		2	東山三路92號	
3	東山三路102號		4	東山三路118號	
5	東山三路122號		6	東山三路123號	
7	東山三路136號		8	東山五路98號	
9	東山五路142號		10	東山五路150號	
11	東山五路158號		12	東山中路5號	
13	東山中路13號		14	東山中路16號	
15	東山中路32號		16	東山中路35號	
17	東山中路36號		18	東山中路37號	
19	東山中路38號		20	東山中路40號	
21	東山中路43號		22	東山中路46號	
23	東山中路48號		24	東山中路50號	
25	東山中路51號		26	東山中路52號	
27	東山中路53號		28	東山中路55號	





新 舊 里 鄰 門 牌 對 照 表

RLRP04120

戶政所別：臺南市新營戶政事務所

調整日期：107年01月29日

行 政 區 劃	調整前	省市縣市：臺南市	鄉鎮市區：新營區	村里：中營里	鄰：014 鄰
	調整後	省市縣市：臺南市	鄉鎮市區：新營區	村里：中營里	鄰：004 鄰

序 號	調 整 之 街 路 門 牌	錯 誤 註 記	序 號	調 整 之 街 路 門 牌	錯 誤 註 記
29	東山中路56號		30	東山中路57號	
31	東山中路58號		32	東山中路60號	
33	東山中路61號		34	東山中路62號	
35	東山路165號之1		36	東山路167號	
37	東山路181號		38	東山路183號	
39	東山路193號		40	東山路195號	
41	東山路197號		42	東山路205號	
43	東昇街141號		44	東昇街153號	
45	東昇街163號		46	東昇街165號	
47	東昇街167號		48	東昇街169號	
49	東昇街170號		50	東昇街171號	
51	東昇街172號		52	東昇街173號	
53	東昇街175號		54	東昇街176號	
55	東昇街177巷1號		56	東昇街177巷2號	

臺南市新營戶政事務所





新舊里鄰門牌對照表

RLRP04120

戶政所別：臺南市新營戶政事務所

調整日期：107年01月29日

行 政 區 劃	調整前	省市縣市：臺南市	鄉鎮市區：新營區	村里：中營里	鄰：014 鄰
	調整後	省市縣市：臺南市	鄉鎮市區：新營區	村里：中營里	鄰：004 鄰

序 號	調 整 之 街 路 門 牌	錯誤 註記	序 號	調 整 之 街 路 門 牌	錯誤 註記
57	東昇街177巷3號		58	東昇街177巷5號	
59	東昇街177巷6號		60	東昇街177巷7號	
61	東昇街177巷8號		62	東昇街177巷9號	
63	東昇街177巷10號		64	東昇街177巷11號	
65	東昇街177巷12號		66	東昇街177巷13號	
67	東昇街177巷15號		68	東昇街177巷16號	
69	東昇街177巷17號		70	東昇街177巷18號	
71	東昇街177巷19號		72	東昇街177巷20號	
73	東昇街177巷21號		74	東昇街177巷22號	
75	東昇街177巷23號		76	東昇街177巷23之1號	
77	東昇街177巷23之2號		78	東昇街177巷25號	
79	東昇街177巷26號		80	東昇街177巷27號	
81	東昇街177巷28號		82	東昇街177巷29號	
83	東昇街177巷30號		84	東昇街177巷32號	





新舊里鄰門牌對照表

RLRP04120

戶政所別：臺南市新營戶政事務所

調整日期：107年01月29日

行 區	政 劃	調整前	省市縣市：臺南市	鄉鎮市區：新營區	村里：中營里	鄰：014 鄰
		調整後	省市縣市：臺南市	鄉鎮市區：新營區	村里：中營里	鄰：004 鄰

序 號	調 整 之 街 路 門 牌	錯 誤 註 記	序 號	調 整 之 街 路 門 牌	錯 誤 註 記
85	東昇街177巷36號		86	東昇街177巷38號	
87	東昇街177巷40號		88	東昇街179號	
89	東昇街181號				

臺南市新營戶政事務所





新舊里鄰門牌對照表

RLRP04120

戶政所別：臺南市新營戶政事務所

調整日期：107年01月29日

行 區	政 劃	調整前	省市縣市：臺南市	鄉鎮市區：新營區	村里：中營里	鄰：014 鄰
		調整後	省市縣市：臺南市	鄉鎮市區：新營區	村里：中營里	鄰：007 鄰

序 號	調 整 之 街 路 門 牌	錯 誤 註 記	序 號	調 整 之 街 路 門 牌	錯 誤 註 記
1	東山五路166號		2	東山五路168號	
3	東山五路176號		4	開元路76號	
5	開元路78號				

臺南市新營戶政事務所





新舊里鄰門牌對照表

RLRP04120

戶政所別：臺南市新營戶政事務所

調整日期：107年01月29日

行 區	政 劃	調整前	省市縣市：臺南市	鄉鎮市區：新營區	村里：中營里	鄰：014 鄰
		調整後	省市縣市：臺南市	鄉鎮市區：新營區	村里：土庫里	鄰：008 鄰

序 號	調 整 之 街 路 門 牌	錯 誤 註 記	序 號	調 整 之 街 路 門 牌	錯 誤 註 記
1	東山五路91號		2	東山路215號	

臺南市新營戶政事務所





新舊里鄰門牌對照表

RLRP04120

戶政所別：臺南市新營戶政事務所

調整日期：107年01月29日

行 區	政 劃	調整前	省市縣市：臺南市	鄉鎮市區：新營區	村里：中營里	鄰：015 鄰
		調整後	省市縣市：臺南市	鄉鎮市區：新營區	村里：中營里	鄰：004 鄰

序 號	調 整 之 街 路 門 牌	錯 誤 註 記	序 號	調 整 之 街 路 門 牌	錯 誤 註 記
1	東山三路176號		2	東山三路178號	

臺南市新營戶政事務所





新舊里鄰門牌對照表

RLRP04120

戶政所別：臺南市新營戶政事務所

調整日期：107年01月29日

行 政 區 劃	調整前	省市縣市：臺南市	鄉鎮市區：新營區	村里：中營里	鄰：015 鄰
	調整後	省市縣市：臺南市	鄉鎮市區：新營區	村里：中營里	鄰：007 鄰

序號	調整之街路門牌	錯誤註記	序號	調整之街路門牌	錯誤註記
1	東山三路119號		2	東山三路121號	
3	東山三路156號		4	東山三路157號	
5	東山三路157之1號		6	東山三路158號	
7	東山三路159號		8	東山三路160號	
9	東山三路171號		10	東山三路173號	
11	東山三路175號		12	東山三路177號	
13	東山三路179號		14	東山三路181號	
15	開元路84號之7		16	開元路84號之10	
17	開元路84號之11		18	開元路84號之13	
19	開元路84號之16		20	開元路84之6號	
21	開元路84之8號		22	開元路84之9號	
23	開元路84之12號		24	開元路84之15號	
25	開元路84之18號		26	開元路86號之2	
27	開元路86號之3		28	開元路86號之4	





新 舊 里 鄰 門 牌 對 照 表

RLRP04120

戶政所別：臺南市新營戶政事務所

調整日期：107年01月29日

行 政 區 劃	調整前	省市縣市：臺南市	鄉鎮市區：新營區	村里：中營里	鄰：015 鄰
	調整後	省市縣市：臺南市	鄉鎮市區：新營區	村里：中營里	鄰：007 鄰

序 號	調 整 之 街 路 門 牌	錯 誤 註 記	序 號	調 整 之 街 路 門 牌	錯 誤 註 記
29	開元路86號之5		30	開元路90號	
31	開元路92號		32	開元路94號	
33	開元路98號		34	開元路98號之1	
35	開元路100號		36	開元路102號	
37	開元路108號		38	開元路110號	
39	開元路112號		40	開元路116號	
41	開元路118號		42	開元路120號	
43	開元路122號		44	開元路124號	
45	開元路124之2號				

臺南市新營區





新舊里鄰門牌對照表

RLRP04120

戶政所別：臺南市新營戶政事務所

調整日期：107年01月29日

行政區	調整前	省市縣市：臺南市	鄉鎮市區：新營區	村里：中營里	鄰：015 鄰
	調整後	省市縣市：臺南市	鄉鎮市區：新營區	村里：土庫里	鄰：008 鄰

序號	調整之街路門牌	錯誤註記	序號	調整之街路門牌	錯誤註記
1	東山三路188號		2	東山三路192號	
3	東山三路200號				

臺南市新營戶政事務所





新 舊 里 鄰 門 牌 對 照 表

RLRP04120

戶政所別：臺南市新營戶政事務所

調整日期：107年01月29日

行 政 區 劃	調整前	省市縣市：臺南市	鄉鎮市區：新營區	村里：土庫里	鄰：001 鄰
	調整後	省市縣市：臺南市	鄉鎮市區：新營區	村里：土庫里	鄰：002 鄰

序 號	調 整 之 街 路 門 牌	錯 誤 註 記	序 號	調 整 之 街 路 門 牌	錯 誤 註 記
1	土庫5號之5		2	土庫5號之10	
3	土庫5號之14		4	土庫5之6號	
5	土庫5之7號		6	土庫5之8號	
7	土庫5之9號		8	土庫5之11號	
9	土庫5之12號		10	土庫5之13號	
11	土庫5之15號		12	土庫5之16號	
13	土庫5之17號		14	土庫5之18號	

臺南市新營戶政事務所





新舊里鄰門牌對照表

RLRP04120

戶政所別：臺南市新營戶政事務所

調整日期：107年01月29日

行 區	政 劃	調整前	省市縣市：臺南市	鄉鎮市區：新營區	村里：土庫里	鄰：002 鄰
		調整後	省市縣市：臺南市	鄉鎮市區：新營區	村里：土庫里	鄰：001 鄰

序 號	調 整 之 街 路 門 牌	錯 誤 註 記	序 號	調 整 之 街 路 門 牌	錯 誤 註 記
1	土庫13號		2	土庫14號	
3	土庫18號		4	土庫20號	
5	土庫20之1號				

臺南市新營戶政事務所





新 舊 里 鄰 門 牌 對 照 表

RLRP04120

戶政所別：臺南市新營戶政事務所

調整日期：107年01月29日

行 政 區 劃	調整前	省市縣市：臺南市	鄉鎮市區：新營區	村里：土庫里	鄰：003 鄰
	調整後	省市縣市：臺南市	鄉鎮市區：新營區	村里：土庫里	鄰：001 鄰

序 號	調 整 之 街 路 門 牌	錯 誤 註 記	序 號	調 整 之 街 路 門 牌	錯 誤 註 記
1	土庫2 2號		2	土庫2 2之1號	
3	土庫2 3號		4	土庫2 3之1號	
5	土庫2 3之2號		6	土庫2 3之3號	
7	土庫2 3之7號		8	土庫2 3之8號	
9	土庫2 4號		10	土庫2 5號	
11	土庫2 6號		12	土庫2 6之1號	

臺南市新營戶政事務所





新舊里鄰門牌對照表

RLRP04120

戶政所別：臺南市新營戶政事務所

調整日期：107年01月29日

行 區	政 劃	調整前	省市縣市：臺南市	鄉鎮市區：新營區	村里：土庫里	鄰：003 鄰
		調整後	省市縣市：臺南市	鄉鎮市區：新營區	村里：土庫里	鄰：004 鄰

序 號	調 整 之 街 路 門 牌	錯 誤 註 記	序 號	調 整 之 街 路 門 牌	錯 誤 註 記
1	土庫27號		2	土庫27號之1	
3	土庫27號之2		4	土庫28號	
5	土庫28號之4		6	土庫29號	
7	土庫29號之1				

臺南市新營戶政事務所





新 舊 里 鄰 門 牌 對 照 表

RLRP04120

戶政所別：臺南市新營戶政事務所

調整日期：107年01月29日

行 政 區 劃	調整前	省市縣市：臺南市	鄉鎮市區：新營區	村里：土庫里	鄰：005 鄰
	調整後	省市縣市：臺南市	鄉鎮市區：新營區	村里：土庫里	鄰：003 鄰

序 號	調 整 之 街 路 門 牌	錯 誤 註 記	序 號	調 整 之 街 路 門 牌	錯 誤 註 記
1	土庫44號		2	土庫45號	
3	土庫45之1號		4	土庫46號	
5	土庫48號		6	土庫48之2號	
7	土庫48之3號		8	土庫49號	
9	土庫50號		10	土庫50之1號	

臺南市新營戶政事務所





新舊里鄰門牌對照表

RLRP04120

戶政所別：臺南市新營戶政事務所

調整日期：107年01月29日

行 區	政 劃	調整前	省市縣市：臺南市	鄉鎮市區：新營區	村里：土庫里	鄰：006 鄰
		調整後	省市縣市：臺南市	鄉鎮市區：新營區	村里：土庫里	鄰：003 鄰

序 號	調 整 之 街 路 門 牌	錯 誤 註 記	序 號	調 整 之 街 路 門 牌	錯 誤 註 記
1	土庫52號		2	土庫54號	
3	土庫57號		4	土庫58號	
5	土庫58號之2		6	土庫59號	

臺南市新營戶政事務所





新 舊 里 鄰 門 牌 對 照 表

RLRP04120

戶政所別：臺南市新營戶政事務所

調整日期：107年01月29日

行 政 區 劃	調整前	省市縣市：臺南市	鄉鎮市區：新營區	村里：土庫里	鄰：007 鄰
	調整後	省市縣市：臺南市	鄉鎮市區：新營區	村里：土庫里	鄰：003 鄰

序 號	調 整 之 街 路 門 牌	錯 誤 註 記	序 號	調 整 之 街 路 門 牌	錯 誤 註 記
1	土庫60號		2	土庫62號	
3	土庫62之1號		4	土庫63號	
5	土庫63之1號		6	土庫64號	
7	土庫64號之1		8	土庫64號之2	

臺南市新營戶政事務所





新舊里鄰門牌對照表

RLRP04120

戶政所別：臺南市新營戶政事務所

調整日期：107年01月29日

行 區	政 劃	調整前	省市縣市：臺南市	鄉鎮市區：新營區	村里：土庫里	鄰：008 鄰
		調整後	省市縣市：臺南市	鄉鎮市區：新營區	村里：土庫里	鄰：003 鄰

序 號	調 整 之 街 路 門 牌	錯 誤 註 記	序 號	調 整 之 街 路 門 牌	錯 誤 註 記
1	土庫65號		2	土庫71號	
3	土庫72號				

臺南市新營戶政事務所





新 舊 里 鄰 門 牌 對 照 表

RLRP04120

戶政所別：臺南市新營戶政事務所

調整日期：107年01月29日

行 政 區 劃	調整前	省市縣市：臺南市	鄉鎮市區：新營區	村里：土庫里	鄰：009 鄰
	調整後	省市縣市：臺南市	鄉鎮市區：新營區	村里：土庫里	鄰：003 鄰

序 號	調 整 之 街 路 門 牌	錯 誤 註 記	序 號	調 整 之 街 路 門 牌	錯 誤 註 記
1	土庫73號		2	土庫77號	
3	土庫77之1號		4	土庫79號	
5	土庫79號之1		6	土庫79之2號	
7	土庫80號		8	土庫80之1號	

臺南市新營戶政事務所





新舊里鄰門牌對照表

RLRP04120

戶政所別：臺南市新營戶政事務所

調整日期：107年01月29日

行政區劃	調整前	省市縣市：臺南市	鄉鎮市區：新營區	村里：土庫里	鄰：009 鄰
	調整後	省市縣市：臺南市	鄉鎮市區：新營區	村里：土庫里	鄰：008 鄰

序號	調整之街路門牌	錯誤註記	序號	調整之街路門牌	錯誤註記
1	土庫80號之16				

臺南市新營戶政事務所





新舊里鄰門牌對照表

RLRP04120

戶政所別：臺南市新營戶政事務所

調整日期：107年01月29日

行	政	調整前	省市縣市：臺南市	鄉鎮市區：新營區	村里：土庫里	鄰：010 鄰
區	劃	調整後	省市縣市：臺南市	鄉鎮市區：新營區	村里：土庫里	鄰：006 鄰

序號	調整之街路門牌	錯誤註記	序號	調整之街路門牌	錯誤註記
1	土庫83號		2	土庫84號	
3	土庫85號		4	土庫86號	
5	土庫87號		6	土庫88號	
7	土庫88號之2				

臺南市新營戶政事務所





新舊里鄰門牌對照表

RLRP04120

戶政所別：臺南市新營戶政事務所

調整日期：107年01月29日

行 區	政 劃	調整前	省市縣市：臺南市	鄉鎮市區：新營區	村里：土庫里	鄰：011 鄰
		調整後	省市縣市：臺南市	鄉鎮市區：新營區	村里：土庫里	鄰：003 鄰

序 號	調 整 之 街 路 門 牌	錯 誤 註 記	序 號	調 整 之 街 路 門 牌	錯 誤 註 記
1	土庫89號		2	土庫90號	
3	土庫92號		4	土庫92之1號	
5	土庫93號		6	土庫93號之1	
7	土庫93號之2				

臺南市新營戶政事務所





新 舊 里 鄰 門 牌 對 照 表

RLRP04120

戶政所別：臺南市新營戶政事務所

調整日期：107年01月29日

行 政 區 劃	調整前	省市縣市：臺南市	鄉鎮市區：新營區	村里：土庫里	鄰：012 鄰
	調整後	省市縣市：臺南市	鄉鎮市區：新營區	村里：土庫里	鄰：005 鄰

序 號	調 整 之 街 路 門 牌	錯 誤 註 記	序 號	調 整 之 街 路 門 牌	錯 誤 註 記
1	土庫95號		2	土庫95之1號	
3	土庫96號		4	土庫96之1號	
5	土庫97號		6	土庫99號	
7	土庫99之1號		8	土庫100號	
9	土庫100號之1		10	土庫101號	
11	土庫101號之1		12	土庫102號	
13	土庫102號之2		14	土庫102之1號	
15	土庫102之3號		16	土庫103號	
17	土庫103之1號		18	土庫103之2號	
19	土庫103之3號		20	土庫104號	

臺南市新營區





新 舊 里 鄰 門 牌 對 照 表

RLRP04120

戶政所別：臺南市新營戶政事務所

調整日期：107年01月29日

行 政 區 劃	調整前	省市縣市：臺南市	鄉鎮市區：新營區	村里：土庫里	鄰：013 鄰
	調整後	省市縣市：臺南市	鄉鎮市區：新營區	村里：土庫里	鄰：005 鄰

序 號	調 整 之 街 路 門 牌	錯 誤 註 記	序 號	調 整 之 街 路 門 牌	錯 誤 註 記
1	土庫105號		2	土庫106號	
3	土庫106之1號		4	土庫107號	
5	土庫107號之1		6	土庫107號之2	
7	土庫107之2號		8	土庫107之3號	
9	土庫108號		10	土庫109號	
11	土庫109之1號		12	土庫110號	
13	土庫112號		14	土庫113號	

臺南市新營戶政事務所





新舊里鄰門牌對照表

RLRP04120

戶政所別：臺南市新營戶政事務所

調整日期：107年01月29日

行 區	政 劃	調整前	省市縣市：臺南市	鄉鎮市區：新營區	村里：土庫里	鄰：013 鄰
		調整後	省市縣市：臺南市	鄉鎮市區：新營區	村里：土庫里	鄰：006 鄰

序 號	調 整 之 街 路 門 牌	錯 誤 註 記	序 號	調 整 之 街 路 門 牌	錯 誤 註 記
1	土庫111號		2	土庫111之1號	

臺南市新營戶政事務所





新 舊 里 鄰 門 牌 對 照 表

RLRP04120

戶政所別：臺南市新營戶政事務所

調整日期：107年01月29日

行 政 區 劃	調整前	省市縣市：臺南市	鄉鎮市區：新營區	村里：土庫里	鄰：014 鄰
	調整後	省市縣市：臺南市	鄉鎮市區：新營區	村里：土庫里	鄰：006 鄰

序 號	調 整 之 街 路 門 牌	錯 誤 註 記	序 號	調 整 之 街 路 門 牌	錯 誤 註 記
1	土庫 1 1 4 號		2	土庫 1 1 4 號之 1	
3	土庫 1 1 4 號之 2		4	土庫 1 1 4 號之 3	
5	土庫 1 1 4 之 1 號		6	土庫 1 1 4 之 4 號	
7	土庫 1 1 5 號		8	土庫 1 1 6 號	
9	土庫 1 1 7 號		10	土庫 1 1 9 號	
11	土庫 1 2 1 號				

臺南市新營戶政事務所





新 舊 里 鄰 門 牌 對 照 表

RLRP04120

戶政所別：臺南市新營戶政事務所

調整日期：107年01月29日

行 區	政 劃	調整前	省市縣市：臺南市	鄉鎮市區：新營區	村里：土庫里	鄰：015 鄰
		調整後	省市縣市：臺南市	鄉鎮市區：新營區	村里：土庫里	鄰：006 鄰

序 號	調 整 之 街 路 門 牌	錯 誤 註 記	序 號	調 整 之 街 路 門 牌	錯 誤 註 記
1	土庫122號		2	土庫123號	
3	土庫124號		4	土庫125號	
5	土庫126號		6	土庫127號	
7	土庫129號		8	土庫129號之1	
9	土庫129號之3		10	土庫129之1號	
11	土庫129之2號		12	土庫129之3號	
13	土庫130號		14	土庫130號之1	
15	土庫130之2號		16	土庫130之3號	
17	土庫130之5號		18	土庫130之6號	
19	土庫131號		20	土庫132號	
21	土庫133號		22	土庫134號	
23	土庫135號				

臺南市新營戶政事務所





新舊里鄰門牌對照表

RLRP04120

戶政所別：臺南市新營戶政事務所

調整日期：107年01月29日

行 區	政 劃	調整前	省市縣市：臺南市	鄉鎮市區：新營區	村里：土庫里	鄰：016 鄰
		調整後	省市縣市：臺南市	鄉鎮市區：新營區	村里：土庫里	鄰：007 鄰

序 號	調 整 之 街 路 門 牌	錯 誤 註 記	序 號	調 整 之 街 路 門 牌	錯 誤 註 記
1	開元路168號				

臺南市新營戶政事務所





新舊里鄰門牌對照表

RLRP04120

戶政所別：臺南市新營戶政事務所

調整日期：107年01月29日

行	政	調整前	省市縣市：臺南市	鄉鎮市區：新營區	村里：土庫里	鄰：016 鄰
區	劃	調整後	省市縣市：臺南市	鄉鎮市區：新營區	村里：土庫里	鄰：009 鄰

序號	調整之街路門牌	錯誤註記	序號	調整之街路門牌	錯誤註記
1	卯舍1號		2	卯舍1號之6	
3	卯舍1號之16		4	卯舍1之1號	
5	卯舍1之7號		6	卯舍1之8號	
7	卯舍1之16號		8	卯舍1之80號	
9	卯舍1之150號		10	卯舍2號	
11	卯舍2號之1		12	卯舍2號之3	
13	卯舍2號之6		14	卯舍3號	
15	卯舍4號		16	卯舍4號之1	
17	卯舍5號		18	卯舍5之1號	
19	卯舍5之2號		20	卯舍6號	
21	卯舍6號之1		22	卯舍6之1號	
23	卯舍6之2號		24	卯舍7號	
25	卯舍7之1號		26	卯舍8號	
27	卯舍10號		28	卯舍11號	





新 舊 里 鄰 門 牌 對 照 表

RLRP04120

戶政所別：臺南市新營戶政事務所

調整日期：107年01月29日

行 區	政 劃	調整前	省市縣市：臺南市	鄉鎮市區：新營區	村里：土庫里	鄰：016 鄰
		調整後	省市縣市：臺南市	鄉鎮市區：新營區	村里：土庫里	鄰：009 鄰

序 號	調 整 之 街 路 門 牌	錯 誤 註 記	序 號	調 整 之 街 路 門 牌	錯 誤 註 記
29	卯舍11號之1		30	卯舍11號之2	
31	卯舍11號之3		32	卯舍11號之4	
33	卯舍11號之5		34	卯舍11號之6	
35	卯舍11之7號		36	卯舍11之30號	
37	卯舍11之65號		38	卯舍11之80號	
39	卯舍12號		40	卯舍12號之1	
41	卯舍12號之4		42	卯舍12之2號	
43	卯舍12之3號		44	卯舍12之4號	
45	卯舍12之5號		46	卯舍12之6號	
47	卯舍12之7號		48	卯舍12之8號	
49	卯舍12之9號		50	卯舍12之10號	
51	卯舍12之11號		52	卯舍12之12號	
53	卯舍12之13號		54	卯舍12之14號	
55	卯舍12之15號		56	卯舍12之16號	

臺南市新營區





新 舊 里 鄰 門 牌 對 照 表

RLRP04120

戶政所別：臺南市新營戶政事務所

調整日期：107年01月29日

行 政 區 劃	調整前	省市縣市：臺南市	鄉鎮市區：新營區	村里：土庫里	鄰：016 鄰
	調整後	省市縣市：臺南市	鄉鎮市區：新營區	村里：土庫里	鄰：009 鄰

序 號	調 整 之 街 路 門 牌	錯 誤 註 記	序 號	調 整 之 街 路 門 牌	錯 誤 註 記
57	卯舍12之17號		58	卯舍12之18號	
59	卯舍12之19號		60	卯舍12之20號	
61	卯舍12之21號		62	卯舍12之22號	
63	卯舍12之23號		64	卯舍12之24號	
65	卯舍12之25號		66	卯舍12之26號	
67	卯舍12之27號		68	卯舍12之28號	
69	卯舍12之29號		70	卯舍12之30號	
71	卯舍12之31號		72	卯舍12之32號	
73	卯舍12之33號		74	卯舍12之34號	
75	卯舍13號		76	卯舍13號之1	
77	卯舍13之3號		78	卯舍13之4號	

臺南市新營戶政事務所





新舊里鄰門牌對照表

RLRP04120

戶政所別：臺南市新營戶政事務所

調整日期：107年01月29日

行政區劃	調整前	省市縣市：臺南市	鄉鎮市區：新營區	村里：土庫里	鄰：016 鄰
	調整後	省市縣市：臺南市	鄉鎮市區：新營區	村里：土庫里	鄰：010 鄰

序號	調整之街路門牌	錯誤註記	序號	調整之街路門牌	錯誤註記
1	卯舍285號				

臺南市新營戶政事務所





新 舊 里 鄰 門 牌 對 照 表

RLRP04120

戶政所別：臺南市新營戶政事務所

調整日期：107年01月29日

行 政 區 劃	調整前	省市縣市：臺南市	鄉鎮市區：新營區	村里：土庫里	鄰：017 鄰
	調整後	省市縣市：臺南市	鄉鎮市區：新營區	村里：土庫里	鄰：010 鄰

序 號	調 整 之 街 路 門 牌	錯 誤 註 記	序 號	調 整 之 街 路 門 牌	錯 誤 註 記
1	卯舍14號		2	卯舍14號之1	
3	卯舍14號之2		4	卯舍14號之8	
5	卯舍14號之9		6	卯舍14之3號	
7	卯舍14之5號		8	卯舍15號	
9	卯舍15之1號		10	卯舍16號	
11	卯舍16號之1		12	卯舍16之1號	
13	卯舍17號		14	卯舍19號	
15	卯舍21號		16	卯舍21號之1	
17	卯舍21號之2		18	卯舍23號	
19	卯舍24號		20	卯舍25號	
21	卯舍26號		22	卯舍27號	
23	卯舍28號		24	卯舍29號	
25	卯舍30號		26	卯舍31號	
27	卯舍32號		28	卯舍33號	





新 舊 里 鄰 門 牌 對 照 表

RLRP04120

戶政所別：臺南市新營戶政事務所

調整日期：107年01月29日

行 政 區 劃	調整前	省市縣市：臺南市	鄉鎮市區：新營區	村里：土庫里	鄰：017 鄰
	調整後	省市縣市：臺南市	鄉鎮市區：新營區	村里：土庫里	鄰：010 鄰

序 號	調 整 之 街 路 門 牌	錯 誤 註 記	序 號	調 整 之 街 路 門 牌	錯 誤 註 記
29	卯舍34號		30	卯舍35號	
31	卯舍36號		32	卯舍37號	
33	卯舍38號		34	卯舍39號	
35	卯舍40號		36	卯舍41號	
37	卯舍42號		38	卯舍43號	
39	卯舍44號		40	卯舍45號	
41	卯舍46號		42	卯舍47號	
43	卯舍48號		44	卯舍49號	
45	卯舍50號		46	卯舍51號	
47	卯舍52號		48	卯舍53號	
49	卯舍54號		50	卯舍55號	
51	卯舍56號		52	卯舍57號	
53	卯舍59號		54	卯舍60號	
55	卯舍66號		56	卯舍69號	

臺南市新營區





新 舊 里 鄰 門 牌 對 照 表

RLRP04120

戶政所別：臺南市新營戶政事務所

調整日期：107年01月29日

行 政 區 劃	調整前	省市縣市：臺南市	鄉鎮市區：新營區	村里：土庫里	鄰：017 鄰
	調整後	省市縣市：臺南市	鄉鎮市區：新營區	村里：土庫里	鄰：010 鄰

序 號	調 整 之 街 路 門 牌	錯 誤 註 記	序 號	調 整 之 街 路 門 牌	錯 誤 註 記
57	卯舍70號		58	卯舍70之1號	
59	卯舍71號		60	卯舍80號	
61	卯舍108號		62	卯舍201號	
63	卯舍486號		64	卯舍500號	
65	卯舍660號		66	卯舍680號	
67	卯舍682號				

臺南市新營戶政事務所





新舊里鄰門牌對照表

RLRP04120

戶政所別：臺南市新營戶政事務所

調整日期：107年01月29日

行 區	政 劃	調整前	省市縣市：臺南市	鄉鎮市區：新營區	村里：土庫里	鄰：018 鄰
		調整後	省市縣市：臺南市	鄉鎮市區：新營區	村里：土庫里	鄰：002 鄰

序 號	調 整 之 街 路 門 牌	錯 誤 註 記	序 號	調 整 之 街 路 門 牌	錯 誤 註 記
1	開元路166之1號				

臺南市新營戶政事務所





新舊里鄰門牌對照表

RLRP04120

戶政所別：臺南市新營戶政事務所

調整日期：107年01月29日

行 政 區 劃	調整前	省市縣市：臺南市	鄉鎮市區：新營區	村里：土庫里	鄰：018 鄰
	調整後	省市縣市：臺南市	鄉鎮市區：新營區	村里：土庫里	鄰：007 鄰

序號	調整之街路門牌	錯誤註記	序號	調整之街路門牌	錯誤註記
1	開元路134號		2	開元路142號	
3	開元路146號		4	開元路148號	
5	開元路150號		6	開元路152號	
7	開元路154號		8	開元路158號	
9	開元路178號		10	開元路231號	
11	開元路241號		12	開元路243號	
13	開元路245號		14	開元路247號	
15	開元路247號之1		16	開元路249號	
17	開元路249號之1		18	開元路251號	
19	開元路251之1號		20	開元路253號	
21	開元路253號之1		22	開元路255號	
23	開元路255號之1		24	開元路257號	
25	開元路261號		26	開元路263號	
27	開元路265號		28	開元路267號	

臺南市新營區





新 舊 里 鄰 門 牌 對 照 表

RLRP04120

戶政所別：臺南市新營戶政事務所

調整日期：107年01月29日

行 政 區 劃	調整前	省市縣市：臺南市	鄉鎮市區：新營區	村里：土庫里	鄰：018 鄰
	調整後	省市縣市：臺南市	鄉鎮市區：新營區	村里：土庫里	鄰：007 鄰

序 號	調 整 之 街 路 門 牌	錯 誤 註 記	序 號	調 整 之 街 路 門 牌	錯 誤 註 記
29	開元路283巷7號		30	開元路283巷10號	
31	開元路283巷20號		32	開元路283巷22號	
33	開元路285號		34	開元路301號	
35	開元路303號		36	開元路311號	
37	開元路325號		38	開元路337號	
39	開元路357號		40	開元路359號	
41	開元路363號		42	開元路365號	

臺南市新營戶政事務所





新 舊 里 鄰 門 牌 對 照 表

RLRP04120

戶政所別：臺南市新營戶政事務所

調整日期：107年01月29日

行 區	政 劃	調整前	省市縣市：臺南市	鄉鎮市區：新營區	村里：興安里	鄰：001 鄰
		調整後	省市縣市：臺南市	鄉鎮市區：新營區	村里：興業里	鄰：016 鄰

序 號	調 整 之 街 路 門 牌	錯 誤 註 記	序 號	調 整 之 街 路 門 牌	錯 誤 註 記
1	中興路68巷21號		2	中興路68巷23號	
3	中興路70巷1號		4	中興路70巷2號	
5	中興路70巷3號		6	中興路70巷11號	
7	中興路70巷12號		8	中興路70巷13號	
9	中興路70巷15號		10	中興路70巷18號	

臺南市新營戶政事務所





新 舊 里 鄰 門 牌 對 照 表

RLRP04120

戶政所別：臺南市新營戶政事務所

調整日期：107年01月29日

行 政 區 劃	調整前	省市縣市：臺南市	鄉鎮市區：新營區	村里：興安里	鄰：002 鄰
	調整後	省市縣市：臺南市	鄉鎮市區：新營區	村里：興業里	鄰：016 鄰

序 號	調 整 之 街 路 門 牌	錯 誤 註 記	序 號	調 整 之 街 路 門 牌	錯 誤 註 記
1	中興路66巷5號		2	中興路66巷7號	
3	中興路66巷9號		4	中興路66巷9號之2	
5	中興路66巷9號之5		6	中興路66巷9號之6	
7	中興路66巷9號之8		8	中興路66巷9之4號	
9	中興路66巷9之5號		10	中興路68巷3號	
11	中興路68巷5號		12	中興路68巷11號	
13	中興路68巷13號		14	中興路68巷19號	

臺南市新營戶政事務所





新舊里鄰門牌對照表

RLRP04120

戶政所別：臺南市新營戶政事務所

調整日期：107年01月29日

行 區	政 劃	調整前	省市縣市：臺南市	鄉鎮市區：新營區	村里：興安里	鄰：003 鄰
		調整後	省市縣市：臺南市	鄉鎮市區：新營區	村里：興業里	鄰：016 鄰

序 號	調 整 之 街 路 門 牌	錯 誤 註 記	序 號	調 整 之 街 路 門 牌	錯 誤 註 記
1	中興路66巷11號		2	中興路66巷13號	
3	中興路66巷15號		4	中興路66巷17號	
5	中興路66巷19號		6	中興路66巷21號	
7	中興路68巷6號		8	中興路68巷10號	
9	中興路68巷12號		10	中興路68巷16號	

臺南市新營區戶政事務所





新 舊 里 鄰 門 牌 對 照 表

RLRP04120

戶政所別：臺南市新營戶政事務所

調整日期：107年01月29日

行 政 區 劃	調整前	省市縣市：臺南市	鄉鎮市區：新營區	村里：興安里	鄰：004 鄰
	調整後	省市縣市：臺南市	鄉鎮市區：新營區	村里：興業里	鄰：016 鄰

序 號	調 整 之 街 路 門 牌	錯 誤 註 記	序 號	調 整 之 街 路 門 牌	錯 誤 註 記
1	中興路13號		2	中興路17號	
3	中興路21號		4	中興路25巷17號	
5	中興路25巷19號		6	中興路25巷21號	
7	中興路31巷1號		8	中興路62號	
9	中興路64巷8號		10	中興路64巷9號	
11	中興路66巷4號		12	中興路66巷6號	
13	中興路66巷16號		14	中興路66巷24號	
15	中興路66巷28號		16	中興路66巷32號	
17	新進路199號				

臺南市新營區





新舊里鄰門牌對照表

RLRP04120

戶政所別：臺南市新營戶政事務所

調整日期：107年01月29日

行政區劃	調整前	省市縣市：臺南市	鄉鎮市區：新營區	村里：興安里	鄰：005 鄰
	調整後	省市縣市：臺南市	鄉鎮市區：新營區	村里：中營里	鄰：001 鄰

序號	調整之街路門牌	錯誤註記	序號	調整之街路門牌	錯誤註記
1	工業街56號				

臺南市新營戶政事務所





新舊里鄰門牌對照表

RLRP04120

戶政所別：臺南市新營戶政事務所

調整日期：107年01月29日

行 區	政 劃	調整前	省市縣市：臺南市	鄉鎮市區：新營區	村里：興安里	鄰：005 鄰
		調整後	省市縣市：臺南市	鄉鎮市區：新營區	村里：興業里	鄰：002 鄰

序 號	調 整 之 街 路 門 牌	錯 誤 註 記	序 號	調 整 之 街 路 門 牌	錯 誤 註 記
1	工業街59號		2	工業街59號之1	
3	工業街59之2號		4	工業街61號	
5	工業街63號		6	工業街65號	
7	工業街67號		8	工業街67之1號	
9	工業街69號		10	工業街69號之1	
11	工業街69號之2		12	工業街69號之3	
13	工業街73號		14	工業街73號之1	
15	工業街77號		16	工業街79號	
17	工業街81號		18	工業街83號	
19	工業街83之1號		20	工業街83之2號	
21	工業街85號				

臺南市新營區





新舊里鄰門牌對照表

RLRP04120

戶政所別：臺南市新營戶政事務所

調整日期：107年01月29日

行 區	政 劃	調整前	省市縣市：臺南市	鄉鎮市區：新營區	村里：興安里	鄰：006 鄰
		調整後	省市縣市：臺南市	鄉鎮市區：新營區	村里：中營里	鄰：001 鄰

序 號	調 整 之 街 路 門 牌	錯 誤 註 記	序 號	調 整 之 街 路 門 牌	錯 誤 註 記
1	工業街43號		2	工業街45號之2	
3	工業街45號之3		4	工業街45之1號	
5	工業街45之6號		6	工業街45之7號	
7	工業街45之10號		8	工業街45之12號	

臺南市新營戶政事務所





新舊里鄰門牌對照表

RLRP04120

戶政所別：臺南市新營戶政事務所

調整日期：107年01月29日

行 區	政 劃	調整前	省市縣市：臺南市	鄉鎮市區：新營區	村里：興安里	鄰：006 鄰
		調整後	省市縣市：臺南市	鄉鎮市區：新營區	村里：興業里	鄰：002 鄰

序 號	調 整 之 街 路 門 牌	錯 誤 註 記	序 號	調 整 之 街 路 門 牌	錯 誤 註 記
1	工業街53號		2	工業街55號	
3	工業街55號之1		4	工業街55號之7	
5	工業街55號之8		6	工業街55號之9	
7	工業街55之1號		8	工業街55之2號	
9	工業街55之7號		10	工業街55之11號	
11	工業街55之13號		12	工業街55之15號	
13	工業街55之16號		14	工業街71號之2	
15	工業街71號之4		16	工業街71號之9	
17	工業街71號之11		18	工業街71之1號	
19	工業街71之3號		20	工業街71之5號	
21	工業街71之6號		22	工業街71之9號	
23	工業街71之10號		24	工業街71之12號	
25	工業街93號		26	工業街95號	

臺南市新營區





新 舊 里 鄰 門 牌 對 照 表

RLRP04120

戶政所別：臺南市新營戶政事務所

調整日期：107年01月29日

行 政 區 劃	調整前	省市縣市：臺南市	鄉鎮市區：新營區	村里：興安里	鄰：007 鄰
	調整後	省市縣市：臺南市	鄉鎮市區：新營區	村里：興業里	鄰：013 鄰

序 號	調 整 之 街 路 門 牌	錯 誤 註 記	序 號	調 整 之 街 路 門 牌	錯 誤 註 記
1	中興路36號之3		2	中興路36號之6	
3	中興路36之2號		4	廠前街2號	
5	廠前街2之1號		6	廠前街16號	
7	廠前街30號		8	新進路203號	
9	新進路205號		10	新進路207號	
11	新進路209號		12	新進路211號	
13	新進路217號		14	新進路219號	
15	新進路221號		16	新進路223號	
17	新進路225號				

臺南市新營區





新舊里鄰門牌對照表

RLRP04120

戶政所別：臺南市新營戶政事務所

調整日期：107年01月29日

行政區劃	調整前	省市縣市：臺南市	鄉鎮市區：新營區	村里：興安里	鄰：007 鄰
	調整後	省市縣市：臺南市	鄉鎮市區：新營區	村里：興業里	鄰：016 鄰

序號	調整之街路門牌	錯誤註記	序號	調整之街路門牌	錯誤註記
1	中興路64巷3號				

臺南市新營戶政事務所





新 舊 里 鄰 門 牌 對 照 表

RLRP04120

戶政所別：臺南市新營戶政事務所

調整日期：107年01月29日

行 政 區 劃	調整前	省市縣市：臺南市	鄉鎮市區：新營區	村里：興安里	鄰：008 鄰
	調整後	省市縣市：臺南市	鄉鎮市區：新營區	村里：興業里	鄰：013 鄰

序 號	調 整 之 街 路 門 牌	錯 誤 註 記	序 號	調 整 之 街 路 門 牌	錯 誤 註 記
1	中興路56號		2	新進路237號	
3	新進路257號		4	新進路259號	
5	新進路261號		6	新進路263號	
7	新進路265號		8	新進路267號	
9	新進路269號		10	新進路271號	
11	新進路273號		12	新進路277號	
13	新進路279號		14	新進路279之1號	
15	新進路281巷3號		16	新進路281巷5號	
17	新進路281巷7號		18	新進路281巷9號	

臺南市新營區





新 舊 里 鄰 門 牌 對 照 表

RLRP04120

戶政所別：臺南市新營戶政事務所

調整日期：107年01月29日

行 區	政 劃	調整前	省市縣市：臺南市	鄉鎮市區：新營區	村里：興安里	鄰：009 鄰
		調整後	省市縣市：臺南市	鄉鎮市區：新營區	村里：興業里	鄰：013 鄰

序 號	調 整 之 街 路 門 牌	錯 誤 註 記	序 號	調 整 之 街 路 門 牌	錯 誤 註 記
1	廠前街36號		2	廠前街38號	
3	新進路281巷2號		4	新進路281巷2之2號	
5	新進路281巷6號		6	新進路281巷8號	
7	新進路281巷10號		8	新進路281巷12號	
9	新進路281巷18號		10	新進路281巷22號	
11	新進路283號		12	新進路285號	
13	新進路287號		14	新進路289號	
15	新進路291號				

臺南市新營戶政事務所





新 舊 里 鄰 門 牌 對 照 表

RLRP04120

戶政所別：臺南市新營戶政事務所

調整日期：107年01月29日

行 區	政 劃	調整前	省市縣市：臺南市	鄉鎮市區：新營區	村里：興安里	鄰：010 鄰
		調整後	省市縣市：臺南市	鄉鎮市區：新營區	村里：興業里	鄰：013 鄰

序 號	調 整 之 街 路 門 牌	錯 誤 註 記	序 號	調 整 之 街 路 門 牌	錯 誤 註 記
1	廠前街42號		2	廠前街42之1號	
3	廠前街44號		4	廠前街46號	
5	廠前街48號		6	廠前街52號	
7	廠前街52號之1		8	廠前街54號	
9	廠前街58號		10	廠前街60號	
11	廠前街62號		12	新進路295號	
13	新進路301號		14	新進路303號	
15	新進路305號		16	新進路307號	
17	新進路311號		18	新進路313號	
19	新進路315號		20	新進路317號	
21	新進路345巷5號		22	新進路345巷5之1號	
23	新進路345巷7號		24	新進路345巷9號	
25	新進路345巷11號				

臺南市新營區





新舊里鄰門牌對照表

RLRP04120

戶政所別：臺南市新營戶政事務所

調整日期：107年01月29日

行政區劃	調整前	省市縣市：臺南市	鄉鎮市區：新營區	村里：興安里	鄰：010 鄰
	調整後	省市縣市：臺南市	鄉鎮市區：新營區	村里：興業里	鄰：016 鄰

序號	調整之街路門牌	錯誤註記	序號	調整之街路門牌	錯誤註記
1	中興路27巷7號				

臺南市新營戶政事務所





新舊里鄰門牌對照表

RLRP04120

戶政所別：臺南市新營戶政事務所

調整日期：107年01月29日

行 區	政 劃	調整前	省市縣市：臺南市	鄉鎮市區：新營區	村里：興安里	鄰：011 鄰
		調整後	省市縣市：臺南市	鄉鎮市區：新營區	村里：興業里	鄰：013 鄰

序 號	調 整 之 街 路 門 牌	錯 誤 註 記	序 號	調 整 之 街 路 門 牌	錯 誤 註 記
1	新進路319號		2	新進路323號	
3	新進路325號		4	新進路327號	
5	新進路337號		6	新進路339號	
7	新進路341號				

臺南市新營戶政事務所





新舊里鄰門牌對照表

RLRP04120

戶政所別：臺南市新營戶政事務所

調整日期：107年01月29日

行 區	政 劃	調整前	省市縣市：臺南市	鄉鎮市區：新營區	村里：興安里	鄰：011 鄰
		調整後	省市縣市：臺南市	鄉鎮市區：新營區	村里：興業里	鄰：014 鄰

序 號	調 整 之 街 路 門 牌	錯 誤 註 記	序 號	調 整 之 街 路 門 牌	錯 誤 註 記
1	新進路345巷2號		2	新進路345巷6號	
3	新進路345巷8號		4	新進路345巷10號	
5	新進路345巷12號		6	新進路345巷16號	
7	新進路345巷18號				

臺南市新營戶政事務所





新 舊 里 鄰 門 牌 對 照 表

RLRP04120

戶政所別：臺南市新營戶政事務所

調整日期：107年01月29日

行 政 區 劃	調整前	省市縣市：臺南市	鄉鎮市區：新營區	村里：興安里	鄰：012 鄰
	調整後	省市縣市：臺南市	鄉鎮市區：新營區	村里：興業里	鄰：014 鄰

序 號	調 整 之 街 路 門 牌	錯 誤 註 記	序 號	調 整 之 街 路 門 牌	錯 誤 註 記
1	新進路353號		2	新進路357號	
3	新進路363巷5號		4	新進路365號	
5	新進路367號		6	新進路369號	
7	新進路371號		8	新進路371號之1	
9	新進路375號		10	新進路377號	

臺南市新營戶政事務所





新舊里鄰門牌對照表

RLRP04120

戶政所別：臺南市新營戶政事務所

調整日期：107年01月29日

行政區劃	調整前	省市縣市：臺南市	鄉鎮市區：新營區	村里：興安里	鄰：012 鄰
	調整後	省市縣市：臺南市	鄉鎮市區：新營區	村里：興業里	鄰：016 鄰

序號	調整之街路門牌	錯誤註記	序號	調整之街路門牌	錯誤註記
1	中興路25巷8號				

臺南市新營戶政事務所





新 舊 里 鄰 門 牌 對 照 表

RLRP04120

戶政所別：臺南市新營戶政事務所

調整日期：107年01月29日

行 政 區 劃	調整前	省市縣市：臺南市	鄉鎮市區：新營區	村里：興安里	鄰：013 鄰
	調整後	省市縣市：臺南市	鄉鎮市區：新營區	村里：興業里	鄰：014 鄰

序 號	調 整 之 街 路 門 牌	錯 誤 註 記	序 號	調 整 之 街 路 門 牌	錯 誤 註 記
1	延平路73號		2	延平路75號	
3	延平路77號		4	延平路79號	
5	延平路81號		6	延平路81號之1	
7	延平路83號		8	延平路85號	
9	延平路87號		10	延平路89號	
11	延平路89之1號		12	延平路91號	
13	延平路93號		14	延平路95號	
15	延平路97巷1號		16	延平路97巷4號	

臺南市新營區





新舊里鄰門牌對照表

RLRP04120

戶政所別：臺南市新營戶政事務所

調整日期：107年01月29日

行政區劃	調整前	省市縣市：臺南市	鄉鎮市區：新營區	村里：興安里	鄰：013 鄰
	調整後	省市縣市：臺南市	鄉鎮市區：新營區	村里：興業里	鄰：016 鄰

序號	調整之街路門牌	錯誤註記	序號	調整之街路門牌	錯誤註記
1	中興路25巷34號				

臺南市新營戶政事務所





新 舊 里 鄰 門 牌 對 照 表

RLRP04120

戶政所別：臺南市新營戶政事務所

調整日期：107年01月29日

行 區	政 劃	調整前	省市縣市：臺南市	鄉鎮市區：新營區	村里：興安里	鄰：014 鄰
		調整後	省市縣市：臺南市	鄉鎮市區：新營區	村里：興業里	鄰：014 鄰

序 號	調 整 之 街 路 門 牌	錯 誤 註 記	序 號	調 整 之 街 路 門 牌	錯 誤 註 記
1	廠前街74號		2	廠前街80號	
3	廠前街82號		4	廠前街84號	
5	廠前街86號		6	廠前街90號	
7	廠前街92號		8	廠前街92號之1	
9	廠前街96號		10	廠前街100號	
11	延平路97號		12	延平路99號	
13	延平路101號		14	延平路101號二樓	
15	延平路101號三樓		16	延平路101號之2	
17	延平路101號之3		18	延平路101號之4	
19	延平路101號地下室		20	延平路103號	
21	延平路103號之1		22	延平路105號	
23	延平路107號		24	延平路107號之1	
25	延平路109號				

臺南市新營區





新舊里鄰門牌對照表

RLRP04120

戶政所別：臺南市新營戶政事務所

調整日期：107年01月29日

行政區劃	調整前	省市縣市：臺南市	鄉鎮市區：新營區	村里：興安里	鄰：014 鄰
	調整後	省市縣市：臺南市	鄉鎮市區：新營區	村里：興業里	鄰：016 鄰

序號	調整之街路門牌	錯誤註記	序號	調整之街路門牌	錯誤註記
1	中興路31巷4號		2	中興路31巷4之2號	

臺南市新營戶政事務所





新 舊 里 鄰 門 牌 對 照 表

RLRP04120

戶政所別：臺南市新營戶政事務所

調整日期：107年01月29日

行 區	政 劃	調整前	省市縣市：臺南市	鄉鎮市區：新營區	村里：興安里	鄰：015 鄰
		調整後	省市縣市：臺南市	鄉鎮市區：新營區	村里：興業里	鄰：016 鄰

序 號	調 整 之 街 路 門 牌	錯 誤 註 記	序 號	調 整 之 街 路 門 牌	錯 誤 註 記
1	中興路31巷16號		2	延平路109之6號	
3	延平路111號		4	延平路113之1號	
5	延平路115號		6	延平路119號	
7	延平路119號之1		8	延平路121號	
9	延平路123號		10	延平路125號	
11	延平路125號之1		12	延平路129號之1	
13	延平路131號		14	延平路141號	

臺南市新營戶政事務所





新舊里鄰門牌對照表

RLRP04120

戶政所別：臺南市新營戶政事務所

調整日期：107年01月29日

行	政	調整前	省市縣市：臺南市	鄉鎮市區：新營區	村里：南興里	鄰：001 鄰
區	劃	調整後	省市縣市：臺南市	鄉鎮市區：新營區	村里：南興里	鄰：003 鄰

序號	調整之街路門牌	錯誤註記	序號	調整之街路門牌	錯誤註記
1	南昌街1號之7		2	南昌街3號	
3	南昌街3號之1		4	南昌街3之2號	
5	南昌街5號		6	南昌街5號之1	
7	南昌街5號之2		8	南昌街5號之4	
9	南昌街5之3號		10	南昌街5之5號	
11	南昌街7號		12	南昌街7號之1	
13	南昌街9號		14	南昌街11號	
15	延平路110號		16	延平路112號	
17	延平路114號		18	延平路114號之1	
19	延平路114號之2		20	延平路116號	
21	延平路116號之1		22	延平路116號之2	
23	延平路118號		24	延平路120號	

臺南市新營戶政事務所





新 舊 里 鄰 門 牌 對 照 表

RLRP04120

戶政所別：臺南市新營戶政事務所

調整日期：107年01月29日

行 政 區 劃	調整前	省市縣市：臺南市	鄉鎮市區：新營區	村里：南興里	鄰：002 鄰
	調整後	省市縣市：臺南市	鄉鎮市區：新營區	村里：南興里	鄰：003 鄰

序 號	調 整 之 街 路 門 牌	錯 誤 註 記	序 號	調 整 之 街 路 門 牌	錯 誤 註 記
1	建業路2號之1		2	建業路2號之3	
3	建業路2號之4		4	建業路2號之5	
5	建業路2號之7		6	建業路2號之8	
7	建業路2號之10		8	建業路2之2號	
9	建業路2之2附1號		10	建業路2之6號	
11	建業路2之9號		12	建業路4號	
13	建業路4號之1		14	建業路4號之2	
15	建業路4之2號		16	建業路10號	
17	建業路12號		18	建業路16號	

臺南市新營區





新舊里鄰門牌對照表

RLRP04120

戶政所別：臺南市新營戶政事務所

調整日期：107年01月29日

行政區劃	調整前	省市縣市：臺南市	鄉鎮市區：新營區	村里：南興里	鄰：002 鄰
	調整後	省市縣市：臺南市	鄉鎮市區：新營區	村里：南興里	鄰：004 鄰

序號	調整之街路門牌	錯誤註記	序號	調整之街路門牌	錯誤註記
1	建業路6號				

臺南市新營戶政事務所





新舊里鄰門牌對照表

RLRP04120

戶政所別：臺南市新營戶政事務所

調整日期：107年01月29日

行 區	政 劃	調整前	省市縣市：臺南市	鄉鎮市區：新營區	村里：南興里	鄰：006 鄰
		調整後	省市縣市：臺南市	鄉鎮市區：新營區	村里：南興里	鄰：005 鄰

序 號	調 整 之 街 路 門 牌	錯 誤 註 記	序 號	調 整 之 街 路 門 牌	錯 誤 註 記
1	和平路97巷1號		2	和平路97巷3號	
3	和平路97巷3號之1		4	和平路97巷3號之2	
5	和平路97巷3之2號		6	和平路97巷5號	
7	和平路97巷5號之1		8	和平路97巷5之2號	
9	和平路97巷7號		10	和平路97巷9號	
11	和平路97巷11號		12	和平路97巷11號之1	
13	和平路97巷11號之2		14	和平路97巷13號	
15	和平路97巷13號之2		16	和平路97巷13之1號	
17	和平路97巷15號		18	和平路97巷17號	
19	和平路97巷19號		20	和平路97巷19號之2	
21	和平路97巷19之1號		22	和平路97巷21號	
23	和平路97巷21號之1		24	和平路97巷21之2號	
25	和平路97巷23號		26	和平路97巷25號	
27	和平路97巷27號		28	和平路97巷27號之1	





新舊里鄰門牌對照表

RLRP04120

戶政所別：臺南市新營戶政事務所

調整日期：107年01月29日

行 區	政 劃	調整前	省市縣市：臺南市	鄉鎮市區：新營區	村里：南興里	鄰：006 鄰
		調整後	省市縣市：臺南市	鄉鎮市區：新營區	村里：南興里	鄰：005 鄰

序 號	調 整 之 街 路 門 牌	錯 誤 註 記	序 號	調 整 之 街 路 門 牌	錯 誤 註 記
29	和平路97巷27號之2		30	和平路97巷29號	
31	和平路97巷29號之1		32	和平路97巷29之2號	
33	和平路97巷31號				

臺南市新營戶政事務所





新舊里鄰門牌對照表

RLRP04120

戶政所別：臺南市新營戶政事務所

調整日期：107年01月29日

行 區	政 劃	調整前	省市縣市：臺南市	鄉鎮市區：新營區	村里：南興里	鄰：007 鄰
		調整後	省市縣市：臺南市	鄉鎮市區：新營區	村里：南興里	鄰：005 鄰

序 號	調 整 之 街 路 門 牌	錯 誤 註 記	序 號	調 整 之 街 路 門 牌	錯 誤 註 記
1	和平路97巷6之1號		2	和平路97巷6之2號	

臺南市新營戶政事務所





新舊里鄰門牌對照表

RLRP04120

戶政所別：臺南市新營戶政事務所

調整日期：107年01月29日

行 區	政 劃	調整前	省市縣市：臺南市	鄉鎮市區：新營區	村里：南興里	鄰：011 鄰
		調整後	省市縣市：臺南市	鄉鎮市區：新營區	村里：南興里	鄰：010 鄰

序 號	調 整 之 街 路 門 牌	錯 誤 註 記	序 號	調 整 之 街 路 門 牌	錯 誤 註 記
1	和平路102巷25號		2	和平路102巷27號	
3	和平路102巷27號之2		4	和平路102巷27之1號	
5	和平路102巷29號		6	和平路102巷29號之1	
7	和平路102巷29號之2		8	和平路102巷31號	
9	和平路102巷33號		10	和平路102巷35號	
11	和平路102巷35號之1		12	和平路102巷35之2號	
13	和平路102巷37號		14	和平路102巷37號之2	
15	和平路102巷37之1號		16	和平路102巷39號	
17	和平路102巷41號		18	和平路102巷43號	
19	和平路102巷43號之2		20	和平路102巷43之1號	
21	和平路102巷45號		22	和平路102巷45號之1	
23	和平路102巷45號之2		24	和平路102巷45之1號三樓	
25	和平路102巷45之2號		26	和平路102巷47號	
27	和平路104巷26號		28	和平路104巷28號	





新舊里鄰門牌對照表

RLRP04120

戶政所別：臺南市新營戶政事務所

調整日期：107年01月29日

行	政	調整前	省市縣市：臺南市	鄉鎮市區：新營區	村里：南興里	鄰：011 鄰
區	劃	調整後	省市縣市：臺南市	鄉鎮市區：新營區	村里：南興里	鄰：010 鄰

序號	調整之街路門牌	錯誤註記	序號	調整之街路門牌	錯誤註記
29	和平路104巷28號之1		30	和平路104巷28號之2	
31	和平路104巷30號		32	和平路104巷30之1號	
33	和平路104巷30之2號		34	和平路104巷32號	
35	和平路104巷34號		36	和平路104巷36號	
37	和平路104巷36號之1		38	和平路104巷36號之2	
39	和平路104巷38號		40	和平路104巷38號之1	
41	和平路104巷38之2號		42	和平路104巷40號	
43	和平路104巷42號		44	和平路104巷42之1號	
45	和平路104巷44號之1		46	和平路104巷44號之2	
47	和平路104巷44之2號		48	和平路104巷46號	
49	和平路104巷46之1號		50	和平路104巷46之2號	
51	和平路104巷48號				

臺南市新營區





新舊里鄰門牌對照表

RLRP04120

戶政所別：臺南市新營戶政事務所

調整日期：107年01月29日

行	政	調整前	省市縣市：臺南市	鄉鎮市區：新營區	村里：南興里	鄰：014 鄰
區	劃	調整後	省市縣市：臺南市	鄉鎮市區：新營區	村里：南興里	鄰：013 鄰

序號	調整之街路門牌	錯誤註記	序號	調整之街路門牌	錯誤註記
1	興農街136巷3號		2	興農街136巷5號	
3	興農街136巷7號		4	興農街136巷9號	
5	興農街136巷11號		6	興農街136巷13號	
7	興農街136巷15號		8	興農街136巷17號	
9	興農街136巷19號		10	興農街136巷19之1號	
11	興農街136巷19之2號		12	興農街136巷19之3號	
13	興農街136巷19之5號		14	興農街136巷19之6號	
15	興農街136巷19之7號		16	興農街136巷19之8號	
17	興農街136巷19之9號		18	興農街136巷21號	
19	興農街136巷21號之1		20	興農街136巷21號之2	
21	興農街136巷21號之3		22	興農街136巷21號之4	
23	興農街136巷23號		24	興農街136巷23號之1	
25	興農街136巷23號之2		26	興農街136巷23之3號	
27	興農街136巷23之4號		28	興農街138巷22號	





新舊里鄰門牌對照表

RLRP04120

戶政所別：臺南市新營戶政事務所

調整日期：107年01月29日

行 區	政 劃	調整前	省市縣市：臺南市	鄉鎮市區：新營區	村里：南興里	鄰：014 鄰
		調整後	省市縣市：臺南市	鄉鎮市區：新營區	村里：南興里	鄰：013 鄰

序 號	調 整 之 街 路 門 牌	錯 誤 註 記	序 號	調 整 之 街 路 門 牌	錯 誤 註 記
29	興農街138巷22號之1		30	興農街138巷22號之2	
31	興農街138巷22號之3		32	興農街138巷22號之4	
33	興農街138巷22之3號		34	興農街138巷24號	
35	興農街138巷24號之1		36	興農街138巷24號之2	
37	興農街138巷24號之4		38	興農街138巷24之3號	

臺南市新營戶政事務所





新舊里鄰門牌對照表

RLRP04120

戶政所別：臺南市新營戶政事務所

調整日期：107年01月29日

行 政 區 劃	調整前	省市縣市：臺南市	鄉鎮市區：新營區	村里：南興里	鄰：015 鄰
	調整後	省市縣市：臺南市	鄉鎮市區：新營區	村里：南興里	鄰：016 鄰

序號	調整之街路門牌	錯誤註記	序號	調整之街路門牌	錯誤註記
1	建業路100號		2	建業路102號	
3	建業路104號		4	建業路106號	
5	建業路108號		6	建業路110號	
7	建業路112號		8	建業路114號	
9	建業路116號		10	建業路118號	
11	興農街140巷1號		12	興農街140巷1號之1	
13	興農街140巷1號之2		14	興農街140巷1號之3	
15	興農街140巷1號之4		16	興農街140巷3號	
17	興農街140巷3號之1		18	興農街140巷3號之2	
19	興農街140巷3號之3		20	興農街140巷3之4號	
21	興農街140巷5號		22	興農街140巷5號之1	
23	興農街140巷5之2號		24	興農街140巷5之3號	
25	興農街140巷5之4號		26	興農街140巷7號	
27	興農街140巷7號之2		28	興農街140巷7號之3	





新舊里鄰門牌對照表

RLRP04120

戶政所別：臺南市新營戶政事務所

調整日期：107年01月29日

行 政 區 劃	調整前	省市縣市：臺南市	鄉鎮市區：新營區	村里：南興里	鄰：015 鄰
	調整後	省市縣市：臺南市	鄉鎮市區：新營區	村里：南興里	鄰：016 鄰

序 號	調 整 之 街 路 門 牌	錯誤 註記	序 號	調 整 之 街 路 門 牌	錯誤 註記
29	興農街140巷7號之4		30	興農街140巷7之1號	
31	興農街140巷7之4號		32	興農街140巷9號	
33	興農街140巷9號之1		34	興農街140巷9號之2	
35	興農街140巷9號之4		36	興農街140巷9之3號	
37	興農街140巷11號		38	興農街140巷11之1號	
39	興農街140巷11之2號		40	興農街140巷11之3號	
41	興農街140巷11之4號				

臺南市新營戶政事務所





新舊里鄰門牌對照表

RLRP04120

戶政所別：臺南市新營戶政事務所

調整日期：107年01月29日

行政區劃	調整前	省市縣市：臺南市	鄉鎮市區：新營區	村里：南興里	鄰：016 鄰
	調整後	省市縣市：臺南市	鄉鎮市區：新營區	村里：南興里	鄰：017 鄰

序號	調整之街路門牌	錯誤註記	序號	調整之街路門牌	錯誤註記
1	裕民路142巷2號		2	裕民路142巷2之1號	

臺南市新營戶政事務所





新舊里鄰門牌對照表

RLRP04120

戶政所別：臺南市新營戶政事務所

調整日期：107年01月29日

行 區	政 劃	調整前	省市縣市：臺南市	鄉鎮市區：新營區	村里：南興里	鄰：017 鄰
		調整後	省市縣市：臺南市	鄉鎮市區：新營區	村里：南興里	鄰：014 鄰

序 號	調 整 之 街 路 門 牌	錯 誤 註 記	序 號	調 整 之 街 路 門 牌	錯 誤 註 記
1	建業路200號				

臺南市新營戶政事務所





新舊里鄰門牌對照表

RLRP04120

戶政所別：臺南市新營戶政事務所

調整日期：107年01月29日

行 區	政 劃	調整前	省市縣市：臺南市	鄉鎮市區：新營區	村里：南興里	鄰：019 鄰
		調整後	省市縣市：臺南市	鄉鎮市區：新營區	村里：南興里	鄰：001 鄰

序 號	調 整 之 街 路 門 牌	錯誤 註記	序 號	調 整 之 街 路 門 牌	錯誤 註記
1	延平路122號		2	延平路122號之1	
3	延平路122號之3		4	延平路122號之4	
5	延平路122號之5		6	延平路122號之7	
7	延平路122之2號		8	延平路122之6號	
9	延平路124號		10	延平路126號	
11	延平路126之1號		12	延平路130號	
13	延平路132號		14	延平路132號之1	
15	延平路132之2號		16	延平路134號	
17	延平路136號		18	延平路138號	
19	延平路138號之2		20	延平路138號之3	
21	延平路138之1號		22	延平路140巷6號	
23	延平路140巷8號		24	延平路140巷10號	
25	延平路140巷12號		26	延平路140巷14號	

臺南市新營區





新舊里鄰門牌對照表

RLRP04120

戶政所別：臺南市新營戶政事務所

調整日期：107年01月29日

行 區	政 劃	調整前	省市縣市：臺南市	鄉鎮市區：新營區	村里：南興里	鄰：020 鄰
		調整後	省市縣市：臺南市	鄉鎮市區：新營區	村里：南興里	鄰：001 鄰

序 號	調 整 之 街 路 門 牌	錯 誤 註 記	序 號	調 整 之 街 路 門 牌	錯 誤 註 記
1	延平路152號				

臺南市新營戶政事務所





新舊里鄰門牌對照表

RLRP04120

戶政所別：臺南市新營戶政事務所

調整日期：107年01月29日

行	政	調整前	省市縣市：臺南市	鄉鎮市區：新營區	村里：南興里	鄰：020 鄰
區	劃	調整後	省市縣市：臺南市	鄉鎮市區：新營區	村里：南興里	鄰：006 鄰

序號	調整之街路門牌	錯誤註記	序號	調整之街路門牌	錯誤註記
1	建業路78巷6號		2	建業路78巷8號	
3	建業路78巷10號二樓		4	建業路78巷10號三樓之1	
5	建業路78巷10號三樓之2		6	建業路78巷10號四樓之1	
7	建業路78巷10號四樓之2		8	建業路78巷10號五樓之1	
9	建業路78巷10號五樓之2		10	建業路78巷10號六樓之1	
11	建業路78巷10號六樓之2		12	建業路78巷10號七樓之1	
13	建業路78巷10號七樓之2		14	建業路78巷10號八樓之1	
15	建業路78巷10號八樓之2		16	建業路78巷10號九樓之1	
17	建業路78巷10號九樓之2		18	建業路78巷10號十樓之1	
19	建業路78巷10號十樓之2		20	建業路78巷10號十一樓之1	
21	建業路78巷10號十一樓之2		22	建業路78巷10號十二樓之1	
23	建業路78巷10號十二樓之2		24	建業路78巷12號	





新舊里鄰門牌對照表

RLRP04120

戶政所別：臺南市新營戶政事務所

調整日期：107年01月29日

行	政	調整前	省市縣市：臺南市	鄉鎮市區：新營區	村里：南興里	鄰：021 鄰
區	劃	調整後	省市縣市：臺南市	鄉鎮市區：新營區	村里：南興里	鄰：002 鄰

序號	調整之街路門牌	錯誤註記	序號	調整之街路門牌	錯誤註記
1	延平路140巷22號		2	延平路140巷22號之1	
3	延平路140巷24號		4	延平路140巷24號之1	
5	延平路140巷24號之2		6	延平路140巷24之2號	
7	延平路140巷30號		8	延平路140巷30號之1	
9	延平路140巷38號		10	延平路140巷40號	
11	延平路140巷42號		12	延平路140巷44號	
13	延平路140巷46號		14	延平路140巷48號	
15	延平路140巷50號		16	延平路140巷52號	
17	延平路140巷54號		18	延平路140巷54號之2	
19	延平路140巷54之1號		20	延平路140巷54之3號	
21	延平路140巷54之4號				

臺南市新營區





新舊里鄰門牌對照表

RLRP04120

戶政所別：臺南市新營戶政事務所

調整日期：107年01月29日

行 區	政 劃	調整前	省市縣市：臺南市	鄉鎮市區：新營區	村里：南興里	鄰：022 鄰
		調整後	省市縣市：臺南市	鄉鎮市區：新營區	村里：南興里	鄰：002 鄰

序 號	調 整 之 街 路 門 牌	錯 誤 註 記	序 號	調 整 之 街 路 門 牌	錯 誤 註 記
1	延平路140巷24號之5		2	延平路140巷24之3號	
3	延平路140巷24之4號		4	延平路140巷24之5號	
5	延平路140巷30號之2		6	延平路140巷30號之5	
7	延平路140巷30號之6		8	延平路140巷30號之7	
9	延平路140巷30號之8		10	延平路140巷30號之9	
11	延平路140巷30之2號		12	延平路140巷30之4號	
13	延平路140巷30之8號		14	延平路140巷30之9號	
15	延平路140巷30之10號		16	延平路140巷30之16號	
17	延平路140巷31號		18	延平路140巷33之4號	
19	延平路140巷35號		20	延平路140巷35號之6	
21	延平路140巷35之1號		22	延平路140巷35之2號	
23	延平路140巷35之3號		24	延平路140巷35之4號	
25	延平路140巷35之7號		26	延平路140巷35之8號	
27	延平路140巷39號		28	延平路140巷43號	

臺南市新營區





新舊里鄰門牌對照表

RLRP04120

戶政所別：臺南市新營戶政事務所

調整日期：107年01月29日

行 區	政 劃	調整前	省市縣市：臺南市	鄉鎮市區：新營區	村里：南興里	鄰：022 鄰
		調整後	省市縣市：臺南市	鄉鎮市區：新營區	村里：南興里	鄰：002 鄰

序 號	調 整 之 街 路 門 牌	錯 誤 註 記	序 號	調 整 之 街 路 門 牌	錯 誤 註 記
29	延平路140巷45號		30	延平路140巷45號之1	
31	延平路140巷51號		32	延平路140巷53號	
33	延平路140巷56號		34	延平路140巷56號之1	
35	延平路140巷56號之4		36	延平路140巷56之5號	
37	延平路140巷56之6號		38	延平路140巷56之7號	
39	延平路140巷56之8號		40	延平路140巷58號	
41	延平路140巷58號之6		42	延平路140巷58號之7	
43	延平路140巷58之1號		44	延平路140巷58之2號	
45	延平路140巷58之3號		46	延平路140巷58之4號	
47	延平路140巷58之5號		48	延平路140巷60號	
49	延平路140巷62號				

臺南市新營區





新舊里鄰門牌對照表

RLRP04120

戶政所別：臺南市新營戶政事務所

調整日期：107年01月29日

行 區	政 劃	調整前	省市縣市：臺南市	鄉鎮市區：新營區	村里：南興里	鄰：023 鄰
		調整後	省市縣市：臺南市	鄉鎮市區：新營區	村里：南興里	鄰：009 鄰

序 號	調 整 之 街 路 門 牌	錯 誤 註 記	序 號	調 整 之 街 路 門 牌	錯 誤 註 記
1	南昌街77號		2	南昌街79號	
3	南昌街81號		4	南昌街81號之1	
5	南昌街83號		6	南昌街85號	
7	南昌街87號		8	南昌街89號	
9	南昌街91號		10	南昌街93號	
11	南昌街95號		12	南昌街97號	
13	南昌街99號		14	南昌街101號	
15	南昌街103號		16	南昌街105號	
17	南昌街107號		18	南昌街109號	
19	南昌街117號				

臺南市新營區





新 舊 里 鄰 門 牌 對 照 表

RLRP04120

戶政所別：臺南市新營戶政事務所

調整日期：107年01月29日

行 政 區 劃	調整前	省市縣市：臺南市	鄉鎮市區：新營區	村里：南興里	鄰：024 鄰
	調整後	省市縣市：臺南市	鄉鎮市區：新營區	村里：南興里	鄰：004 鄰

序 號	調 整 之 街 路 門 牌	錯 誤 註 記	序 號	調 整 之 街 路 門 牌	錯 誤 註 記
1	建業路8號		2	建業路8號三樓	
3	建業路8號四樓		4	建業路8號之2	
5	建業路8號之2四樓		6	建業路8號之3	
7	建業路8號之5		8	建業路8號之5四樓	
9	建業路8號之6		10	建業路8號之7	
11	建業路8之1號		12	建業路8之2號三樓	
13	建業路8之2號四樓		14	建業路8之4號	
15	建業路8之5號三樓		16	建業路8之6號三樓	
17	建業路8之6號四樓				

臺南市新營區





新舊里鄰門牌對照表

RLRP04120

戶政所別：臺南市新營戶政事務所

調整日期：107年01月29日

行	政	調整前	省市縣市：臺南市	鄉鎮市區：新營區	村里：南興里	鄰：025 鄰
區	劃	調整後	省市縣市：臺南市	鄉鎮市區：新營區	村里：南興里	鄰：004 鄰

序號	調整之街路門牌	錯誤註記	序號	調整之街路門牌	錯誤註記
1	和平路95巷40號		2	和平路95巷40號之1	
3	和平路95巷40號之3		4	和平路95巷40號之2號	
5	和平路95巷42號		6	和平路95巷42號之1	
7	和平路95巷42號之2		8	和平路95巷42號之3	
9	和平路95巷44號		10	和平路95巷46號	
11	和平路95巷46號之1		12	和平路95巷46號之2	
13	和平路97巷39號		14	和平路97巷41號	
15	和平路97巷41號之2		16	和平路97巷41之1號	
17	和平路97巷43號		18	和平路97巷43號之2	
19	和平路97巷43之1號		20	和平路97巷43之2號	
21	和平路97巷45號		22	建業路8號之8	
23	建業路8號之9四樓		24	建業路8號之10	
25	建業路8號之10三樓		26	建業路8號之11	
27	建業路8之9號		28	建業路8之9號三樓	





新舊里鄰門牌對照表

RLRP04120

戶政所別：臺南市新營戶政事務所

調整日期：107年01月29日

行 區	政 劃	調整前	省市縣市：臺南市	鄉鎮市區：新營區	村里：南興里	鄰：025 鄰
		調整後	省市縣市：臺南市	鄉鎮市區：新營區	村里：南興里	鄰：004 鄰

序 號	調 整 之 街 路 門 牌	錯 誤 註 記	序 號	調 整 之 街 路 門 牌	錯 誤 註 記
29	建業路8之10號四樓				

臺南市新營戶政事務所





新 舊 里 鄰 門 牌 對 照 表

RLRP04120

戶政所別：臺南市新營戶政事務所

調整日期：107年01月29日

行 政 區 劃	調整前	省市縣市：臺南市	鄉鎮市區：新營區	村里：南興里	鄰：026 鄰
	調整後	省市縣市：臺南市	鄉鎮市區：新營區	村里：南興里	鄰：006 鄰

序 號	調 整 之 街 路 門 牌	錯 誤 註 記	序 號	調 整 之 街 路 門 牌	錯 誤 註 記
1	和平路104巷1號		2	和平路104巷3號	
3	和平路104巷3號之1		4	和平路104巷3號之2	
5	和平路104巷5號		6	和平路104巷5號之2	
7	和平路104巷5之1號		8	和平路104巷7號	
9	和平路104巷9號		10	和平路104巷11號	
11	和平路104巷11號之1		12	和平路104巷11號之2	
13	和平路104巷13號		14	和平路104巷13號之2	
15	和平路104巷13之1號		16	和平路104巷15號	
17	和平路104巷17號		18	和平路104巷19號	
19	和平路104巷19之1號		20	和平路104巷19之2號	
21	和平路104巷21號		22	和平路104巷21號之1	
23	和平路104巷21之2號		24	和平路104巷23號	
25	建業路66號		26	建業路66號之1	
27	建業路66號之2		28	建業路66號之3	





新 舊 里 鄰 門 牌 對 照 表

RLRP04120

戶政所別：臺南市新營戶政事務所

調整日期：107年01月29日

行 政 區 劃	調整前	省市縣市：臺南市	鄉鎮市區：新營區	村里：南興里	鄰：026 鄰
	調整後	省市縣市：臺南市	鄉鎮市區：新營區	村里：南興里	鄰：006 鄰

序 號	調 整 之 街 路 門 牌	錯 誤 註 記	序 號	調 整 之 街 路 門 牌	錯 誤 註 記
29	建業路66之2號		30	建業路68號	
31	建業路68號之1		32	建業路68號之2	
33	建業路68號之3		34	建業路70號	
35	建業路70號之1		36	建業路70號之3	
37	建業路70之2號		38	建業路72號	
39	建業路72號之1		40	建業路72號之2	
41	建業路72號之3		42	建業路74號	
43	建業路74號之1		44	建業路74之2號	
45	建業路74之3號		46	建業路76號	
47	建業路76號之1		48	建業路76號之2	
49	建業路76之3號				

臺南市新營區





新舊里鄰門牌對照表

RLRP04120

戶政所別：臺南市新營戶政事務所

調整日期：107年01月29日

行 區	政 劃	調整前	省市縣市：臺南市	鄉鎮市區：新營區	村里：南興里	鄰：027 鄰
		調整後	省市縣市：臺南市	鄉鎮市區：新營區	村里：南興里	鄰：011 鄰

序 號	調 整 之 街 路 門 牌	錯誤 註記	序 號	調 整 之 街 路 門 牌	錯誤 註記
1	建業路3號		2	建業路3之1號	
3	建業路43號		4	建業路65號	
5	建業路67號		6	建業路69號	
7	建業路71號		8	建業路71號之1	
9	建業路71號之3		10	建業路71之1號	
11	建業路71之2號		12	建業路71之4號	
13	建業路71之5號		14	建業路71之6號	
15	建業路73號		16	建業路75號	
17	建業路75號之1		18	建業路75號之2	
19	建業路75之3號		20	建業路75之4號	
21	建業路75之5號		22	建業路75之6號	
23	建業路77號		24	建業路79號	
25	建業路79之1號		26	建業路81巷2弄1號	
27	建業路81巷2弄2號		28	建業路81巷2弄3號	

臺南市新營戶政事務所





新舊里鄰門牌對照表

RLRP04120

戶政所別：臺南市新營戶政事務所

調整日期：107年01月29日

行 政 區 劃	調整前	省市縣市：臺南市	鄉鎮市區：新營區	村里：南興里	鄰：027 鄰
	調整後	省市縣市：臺南市	鄉鎮市區：新營區	村里：南興里	鄰：011 鄰

序 號	調 整 之 街 路 門 牌	錯誤 註記	序 號	調 整 之 街 路 門 牌	錯誤 註記
29	建業路81巷2弄4號		30	建業路81巷2弄5號	
31	建業路81巷2弄6號		32	建業路81巷2弄7號	
33	建業路81巷2弄8號		34	建業路81巷2弄9號	
35	建業路81巷2弄10號		36	建業路81巷2弄11號	
37	建業路81巷2弄12號		38	建業路81巷2弄13號	
39	建業路81巷2弄14號		40	建業路81巷2弄15號	
41	建業路81巷2弄16號		42	建業路81巷2弄18號	
43	建業路83號		44	建業路85號	
45	建業路87號		46	建業路89號	
47	建業路91號		48	建業路93號	
49	建業路95號		50	建業路97號	
51	建業路99號		52	建業路101號	
53	建業路103號		54	建業路105號	
55	建業路107號		56	建業路109號	





新舊里鄰門牌對照表

RLRP04120

戶政所別：臺南市新營戶政事務所

調整日期：107年01月29日

行 區	政 劃	調整前	省市縣市：臺南市	鄉鎮市區：新營區	村里：南興里	鄰：027 鄰
		調整後	省市縣市：臺南市	鄉鎮市區：新營區	村里：南興里	鄰：011 鄰

序 號	調 整 之 街 路 門 牌	錯 誤 註 記	序 號	調 整 之 街 路 門 牌	錯 誤 註 記
57	建業路111巷1號		58	建業路111巷3號	
59	建業路111巷5號		60	建業路111巷7號	
61	建業路111巷9號		62	建業路111巷11號	
63	建業路111巷13號		64	建業路111巷15號	
65	建業路111巷17號				

臺南市新營戶政事務所





新舊里鄰門牌對照表

RLRP04120

戶政所別：臺南市新營戶政事務所

調整日期：107年01月29日

行 政 區 劃	調整前	省市縣市：臺南市	鄉鎮市區：新營區	村里：南興里	鄰：028 鄰
	調整後	省市縣市：臺南市	鄉鎮市區：新營區	村里：南興里	鄰：015 鄰

序號	調整之街路門牌	錯誤註記	序號	調整之街路門牌	錯誤註記
1	建業路111巷8弄2號		2	建業路111巷8弄4號	
3	建業路111巷8弄6號		4	建業路111巷8弄8號	
5	建業路111巷8弄10號		6	建業路111巷8弄12號	
7	建業路111巷8弄16號		8	建業路111巷10號	
9	建業路111巷12號		10	建業路111巷14號	
11	建業路113號		12	建業路115號	
13	建業路117號		14	建業路119號	
15	建業路121號		16	建業路123號	
17	建業路125號		18	建業路127號	
19	建業路129號		20	建業路131號	
21	建業路133號		22	建業路135號	
23	建業路137巷1號		24	建業路137巷3號	
25	建業路137巷5號		26	建業路137巷7號	
27	建業路137巷9號		28	建業路137巷11號	





新舊里鄰門牌對照表

RLRP04120

戶政所別：臺南市新營戶政事務所

調整日期：107年01月29日

行 區	政 劃	調整前	省市縣市：臺南市	鄉鎮市區：新營區	村里：南興里	鄰：028 鄰
		調整後	省市縣市：臺南市	鄉鎮市區：新營區	村里：南興里	鄰：015 鄰

序 號	調 整 之 街 路 門 牌	錯 誤 註 記	序 號	調 整 之 街 路 門 牌	錯 誤 註 記
29	建業路137巷13號		30	建業路137巷15號	
31	建業路137巷17號		32	建業路137巷19號	
33	建業路137巷21號		34	建業路137巷23號	
35	建業路137巷25號		36	建業路137巷27號	
37	建業路137巷29號		38	建業路137巷31號	

臺南市新營戶政事務所





新 舊 里 鄰 門 牌 對 照 表

RLRP04120

戶政所別：臺南市新營戶政事務所

調整日期：107年01月29日

行 區	政 劃	調整前	省市縣市：臺南市	鄉鎮市區：新營區	村里：南興里	鄰：029 鄰
		調整後	省市縣市：臺南市	鄉鎮市區：新營區	村里：南興里	鄰：015 鄰

序 號	調 整 之 街 路 門 牌	錯 誤 註 記	序 號	調 整 之 街 路 門 牌	錯 誤 註 記
1	建業路137巷2號		2	建業路137巷2之1號	
3	建業路137巷6號		4	建業路137巷8號	
5	建業路137巷10號		6	建業路137巷12號	
7	建業路137巷14號		8	建業路137巷16號	
9	建業路137巷18號		10	建業路137巷20號	
11	建業路137巷22號		12	建業路137巷24號	
13	建業路137巷26號		14	建業路137巷28號	
15	建業路137巷30號		16	建業路137巷32號	
17	建業路137巷34號		18	建業路137巷36號	
19	建業路139號		20	建業路141號	
21	建業路143號		22	建業路145號	

臺南市新營區





新舊里鄰門牌對照表

RLRP04120

戶政所別：臺南市新營戶政事務所

調整日期：107年01月29日

行 政 區 劃	調整前	省市縣市：臺南市	鄉鎮市區：新營區	村里：南興里	鄰：030 鄰
	調整後	省市縣市：臺南市	鄉鎮市區：新營區	村里：南興里	鄰：015 鄰

序 號	調 整 之 街 路 門 牌	錯誤 註記	序 號	調 整 之 街 路 門 牌	錯誤 註記
1	建業路147號		2	建業路149號	
3	建業路151號		4	建業路153號	
5	建業路155號		6	建業路157巷1號	
7	建業路157巷3號		8	建業路157巷5號	
9	建業路157巷7號		10	建業路157巷9號	
11	建業路157巷11號		12	建業路157巷13號	
13	建業路157巷15號		14	建業路157巷17號	
15	建業路157巷19號		16	建業路157巷21號	
17	建業路157巷23號		18	建業路157巷25號	
19	建業路157巷27號		20	建業路157巷29號	
21	建業路157巷31號		22	建業路157巷33號	
23	建業路157巷35號		24	建業路157巷37號	
25	建業路157巷39號		26	建業路157巷41號	

臺南市新營區





RLRP04120

戶政所別：臺南市新營戶政事務所

調整日期：107年01月29日

新舊里鄰門牌對照表

行	政	調整前	省市縣市：臺南市	鄉鎮市區：新營區	村里：南興里	鄰：031 鄰
區	劃	調整後	省市縣市：臺南市	鄉鎮市區：新營區	村里：南興里	鄰：018 鄰

序號	調整之街路門牌	錯誤註記	序號	調整之街路門牌	錯誤註記
1	建業路167巷1號		2	建業路167巷3弄1號	
3	建業路167巷3弄2號		4	建業路167巷3弄3號	
5	建業路167巷3弄4號		6	建業路167巷3弄5號	
7	建業路167巷3弄6號		8	建業路167巷3弄7號	
9	建業路167巷3弄8號		10	建業路167巷3弄9號	
11	建業路167巷3弄10號		12	建業路167巷3弄11號	
13	建業路167巷3弄12號		14	建業路167巷3弄13號	
15	建業路167巷3弄14號		16	建業路167巷3弄15號	
17	建業路167巷3弄16號		18	建業路167巷3弄17號	
19	建業路167巷3弄18號		20	建業路167巷3弄19號	
21	建業路167巷3弄20號		22	建業路167巷3弄21號	
23	建業路167巷3弄22號		24	建業路167巷3弄23號	
25	建業路167巷3弄26號		26	建業路167巷3弄28號	
27	建業路167巷3弄30號		28	建業路167巷3弄32號	





新舊里鄰門牌對照表

RLRP04120

戶政所別：臺南市新營戶政事務所

調整日期：107年01月29日

行 區	政 劃	調整前	省市縣市：臺南市	鄉鎮市區：新營區	村里：南興里	鄰：031 鄰
		調整後	省市縣市：臺南市	鄉鎮市區：新營區	村里：南興里	鄰：018 鄰

序 號	調 整 之 街 路 門 牌	錯 誤 註 記	序 號	調 整 之 街 路 門 牌	錯 誤 註 記
29	建業路167巷5號		30	建業路167巷7號	
31	建業路167巷9號		32	建業路167巷11號	
33	建業路167巷13號		34	建業路185巷5號	
35	建業路185巷17號				

臺南市新營戶政事務所





新舊里鄰門牌對照表

RLRP04120

戶政所別：臺南市新營戶政事務所

調整日期：107年01月29日

行 政 區 劃	調整前	省市縣市：臺南市	鄉鎮市區：新營區	村里：南興里	鄰：032 鄰
	調整後	省市縣市：臺南市	鄉鎮市區：新營區	村里：南興里	鄰：001 鄰

序號	調整之街路門牌	錯誤註記	序號	調整之街路門牌	錯誤註記
1	延平路140巷1號		2	延平路140巷3號	
3	延平路140巷3之1號		4	延平路140巷5號	
5	延平路142號之5		6	延平路142號之6	
7	延平路142號之7		8	延平路142號之8	
9	延平路142號之9		10	延平路142號之10	
11	延平路142號之11		12	延平路142號之14	
13	延平路142號之15		14	延平路142號之20	
15	延平路142號之21		16	延平路142號之22	
17	延平路142號之23		18	延平路142號之24	
19	延平路142號之25		20	延平路142號之26	
21	延平路142號之27		22	延平路142號之28	
23	延平路142號之29		24	延平路142號之31	
25	延平路142號之34		26	延平路142號之35	
27	延平路142號之36		28	延平路142號之37	

臺南市新營區





新舊里鄰門牌對照表

RLRP04120

戶政所別：臺南市新營戶政事務所

調整日期：107年01月29日

行 區	政 劃	調整前	省市縣市：臺南市	鄉鎮市區：新營區	村里：南興里	鄰：032 鄰
		調整後	省市縣市：臺南市	鄉鎮市區：新營區	村里：南興里	鄰：001 鄰

序 號	調 整 之 街 路 門 牌	錯誤 註記	序 號	調 整 之 街 路 門 牌	錯誤 註記
29	延平路142號之38		30	延平路142號之39	
31	延平路142號之44		32	延平路142號之45	
33	延平路142號之47		34	延平路142號之48	
35	延平路142號之50		36	延平路142之2號	
37	延平路142之4號		38	延平路142之12號	
39	延平路142之13號		40	延平路142之14號	
41	延平路142之21號		42	延平路142之29號	
43	延平路142之30號		44	延平路142之32號	
45	延平路142之33號		46	延平路142之39號	
47	延平路142之43號		48	延平路142之45號	
49	延平路142之46號		50	延平路142之51號	
51	延平路146號		52	延平路148號	
53	延平路154號		54	延平路156號	
55	延平路158號		56	延平路160號	

臺南市新營區





新 舊 里 鄰 門 牌 對 照 表

RLRP04120

戶政所別：臺南市新營戶政事務所

調整日期：107年01月29日

行 區	政 劃	調整前	省市縣市：臺南市	鄉鎮市區：新營區	村里：南興里	鄰：033 鄰
		調整後	省市縣市：臺南市	鄉鎮市區：新營區	村里：南興里	鄰：014 鄰

序 號	調 整 之 街 路 門 牌	錯 誤 註 記	序 號	調 整 之 街 路 門 牌	錯 誤 註 記
1	新進路二段215號之6		2	新進路二段215號之7	
3	新進路二段215號之10		4	新進路二段215之3號	
5	新進路二段215之5號		6	新進路二段215之20號	
7	新進路二段215之23號		8	新進路二段215之26號	

臺南市新營戶政事務所





新舊里鄰門牌對照表

RLRP04120

戶政所別：臺南市新營戶政事務所

調整日期：107年01月29日

行	政	調整前	省市縣市：臺南市	鄉鎮市區：新營區	村里：興業里	鄰：002 鄰
區	劃	調整後	省市縣市：臺南市	鄉鎮市區：新營區	村里：興業里	鄰：001 鄰

序號	調整之街路門牌	錯誤註記	序號	調整之街路門牌	錯誤註記
1	新進路224號		2	新進路226號	
3	新進路226號之1		4	新進路226號之3	
5	新進路226號之4		6	新進路226之2號	
7	新進路226之3號		8	新進路226之5號	
9	新進路226之6號		10	新進路226之7號	
11	新進路228號		12	新進路228號之2	
13	新進路228之2號		14	新進路230號	
15	新進路230號之3		16	新進路230之1號	
17	新進路230之2號		18	新進路230之3號	
19	新進路232號		20	新進路232號三樓	
21	新進路232號四樓		22	新進路232號五樓	
23	新進路232號六樓		24	新進路234號	
25	新進路234之1號		26	新進路236號	
27	新進路236號之1		28	新進路236之2號	

臺南市新營區





新 舊 里 鄰 門 牌 對 照 表

RLRP04120

戶政所別：臺南市新營戶政事務所

調整日期：107年01月29日

行 政 區 劃	調整前	省市縣市：臺南市	鄉鎮市區：新營區	村里：興業里	鄰：002 鄰
	調整後	省市縣市：臺南市	鄉鎮市區：新營區	村里：興業里	鄰：001 鄰

序 號	調 整 之 街 路 門 牌	錯 誤 註 記	序 號	調 整 之 街 路 門 牌	錯 誤 註 記
29	新進路238號		30	新進路238號之1	
31	新進路238號之2		32	新進路240號	
33	新進路242號		34	新進路246號	
35	新進路248號		36	新進路250號	
37	新進路252號		38	新進路254號	
39	新進路256號		40	新進路258號	
41	新進路258之1號		42	新進路258之2號	
43	新進路258之3號		44	新進路258之5號	
45	新進路258之6號				

臺南市新營戶政事務所





新舊里鄰門牌對照表

RLRP04120

戶政所別：臺南市新營戶政事務所

調整日期：107年01月29日

行	政	調整前	省市縣市：臺南市	鄉鎮市區：新營區	村里：興業里	鄰：004 鄰
區	劃	調整後	省市縣市：臺南市	鄉鎮市區：新營區	村里：興業里	鄰：008 鄰

序號	調整之街路門牌	錯誤註記	序號	調整之街路門牌	錯誤註記
1	公誠街5號		2	公誠街7之1號	
3	公誠街7之2號		4	公誠街7之3號	
5	公誠街7之4號		6	公誠街7之5號	
7	公誠街7之6號		8	公誠街7之8號	
9	公誠街7巷2號		10	公誠街7巷6號	
11	公誠街7巷8號		12	公誠街7巷10之1號	
13	公誠街7巷10之2號		14	公誠街7巷12號	
15	公誠街7巷12之1號		16	公誠街7巷12之2號	
17	公誠街7巷14號		18	公誠街7巷16號	
19	公誠街7巷18號		20	公誠街7巷20號	
21	公誠街7巷20之1號		22	公誠街7巷20之2號	
23	公誠街7巷20之3號		24	公誠街7巷20之4號	
25	公誠街7巷20之5號				

臺南市新營區





新舊里鄰門牌對照表

RLRP04120

戶政所別：臺南市新營戶政事務所

調整日期：107年01月29日

行 區	政 劃	調整前	省市縣市：臺南市	鄉鎮市區：新營區	村里：興業里	鄰：005 鄰
		調整後	省市縣市：臺南市	鄉鎮市區：新營區	村里：興業里	鄰：003 鄰

序 號	調 整 之 街 路 門 牌	錯 誤 註 記	序 號	調 整 之 街 路 門 牌	錯 誤 註 記
1	公誠街11巷2號		2	公誠街11巷2號之3	
3	公誠街11巷2號之4		4	公誠街11巷2之2號	
5	公誠街11巷4號		6	公誠街11巷4號之1	
7	公誠街11巷4號之2		8	公誠街11巷4號之3	
9	公誠街11巷4號之4		10	公誠街11巷4之1號	
11	公誠街11巷6號		12	公誠街11巷6之1號	
13	公誠街11巷6之2號		14	公誠街11巷6之3號	
15	公誠街11巷6之4號		16	公誠街11巷8號	
17	公誠街11巷8號之2		18	公誠街11巷8號之3	
19	公誠街11巷8號之4		20	公誠街11巷10號	
21	公誠街11巷10號之1		22	公誠街11巷10號之2	
23	公誠街11巷10號之3		24	公誠街11巷10之3號	
25	公誠街11巷10之4號		26	公誠街11巷12號	
27	公誠街11巷12號之1		28	公誠街11巷12號之2	





新舊里鄰門牌對照表

RLRP04120

戶政所別：臺南市新營戶政事務所

調整日期：107年01月29日

行政區劃	調整前	省市縣市：臺南市	鄉鎮市區：新營區	村里：興業里	鄰：005 鄰
	調整後	省市縣市：臺南市	鄉鎮市區：新營區	村里：興業里	鄰：003 鄰

序號	調整之街路門牌	錯誤註記	序號	調整之街路門牌	錯誤註記
29	公誠街11巷12號之3				

臺南市新營戶政事務所





新舊里鄰門牌對照表

RLRP04120

戶政所別：臺南市新營戶政事務所

調整日期：107年01月29日

行	政	調整前	省市縣市：臺南市	鄉鎮市區：新營區	村里：興業里	鄰：006 鄰
區	劃	調整後	省市縣市：臺南市	鄉鎮市區：新營區	村里：興業里	鄰：007 鄰

序號	調整之街路門牌	錯誤註記	序號	調整之街路門牌	錯誤註記
1	公誠街11巷1號		2	公誠街11巷1號之1	
3	公誠街11巷1號之2		4	公誠街11巷1號之3	
5	公誠街11巷3號		6	公誠街11巷3號之1	
7	公誠街11巷3號之3		8	公誠街11巷3號之4	
9	公誠街11巷3之1號		10	公誠街11巷3之2號	
11	公誠街11巷5號		12	公誠街11巷5號之1	
13	公誠街11巷5號之2		14	公誠街11巷5號之3	
15	公誠街11巷5號之4		16	公誠街11巷5之4號	
17	公誠街11巷7號		18	公誠街11巷7號之2	
19	公誠街11巷7號之3		20	公誠街11巷7號之4	
21	公誠街11巷7之1號		22	公誠街11巷9號	
23	公誠街11巷9號之1		24	公誠街11巷9號之2	
25	公誠街11巷9號之4		26	公誠街11巷9之3號	
27	公誠街11巷11號		28	公誠街11巷11號之2	

臺南市新營區





新舊里鄰門牌對照表

RLRP04120

戶政所別：臺南市新營戶政事務所

調整日期：107年01月29日

行 政 區 劃	調整前	省市縣市：臺南市	鄉鎮市區：新營區	村里：興業里	鄰：006 鄰
	調整後	省市縣市：臺南市	鄉鎮市區：新營區	村里：興業里	鄰：007 鄰

序號	調整之街路門牌	錯誤註記	序號	調整之街路門牌	錯誤註記
29	公誠街11巷11號之3		30	公誠街11巷11之1號	
31	公誠街11巷11之4號		32	公誠街11巷13號	
33	公誠街11巷13號之2		34	公誠街11巷13號之3	
35	公誠街11巷13之1號		36	公誠街11巷13之4號	
37	公誠街11巷15號		38	公誠街11巷15號之1	
39	公誠街11巷15號之2		40	公誠街11巷15號之3	
41	公誠街11巷15號之4		42	公誠街11巷15之4號	

臺南市新營區





新舊里鄰門牌對照表

RLRP04120

戶政所別：臺南市新營戶政事務所

調整日期：107年01月29日

行	政	調整前	省市縣市：臺南市	鄉鎮市區：新營區	村里：興業里	鄰：009 鄰
區	劃	調整後	省市縣市：臺南市	鄉鎮市區：新營區	村里：興業里	鄰：011 鄰

序號	調整之街路門牌	錯誤註記	序號	調整之街路門牌	錯誤註記
1	中興路11號		2	中興路11之1號	
3	中興路11之2號		4	中興路11之3號	
5	中興路11之4號		6	中興路13巷1號	
7	中興路13巷1號之1		8	中興路13巷1號之3	
9	中興路13巷1號之4		10	中興路13巷1之2號	
11	中興路13巷3號		12	中興路13巷3號之3	
13	中興路13巷3之1號		14	中興路13巷3之2號	
15	中興路13巷3之4號		16	中興路13巷5號	
17	中興路13巷5號之1		18	中興路13巷5號之2	
19	中興路13巷5號之3		20	中興路13巷5之4號	
21	中興路13巷7號		22	中興路13巷7號之2	
23	中興路13巷7號之4		24	中興路13巷7之1號	
25	中興路13巷9號		26	中興路13巷9號之1	
27	中興路13巷9號之2		28	中興路13巷9號之4	





新舊里鄰門牌對照表

RLRP04120

戶政所別：臺南市新營戶政事務所

調整日期：107年01月29日

行 區	政 劃	調整前	省市縣市：臺南市	鄉鎮市區：新營區	村里：興業里	鄰：009 鄰
		調整後	省市縣市：臺南市	鄉鎮市區：新營區	村里：興業里	鄰：011 鄰

序 號	調 整 之 街 路 門 牌	錯 誤 註 記	序 號	調 整 之 街 路 門 牌	錯 誤 註 記
29	中興路13巷11號之1		30	中興路13巷11號之2	
31	中興路13巷11號之3		32	中興路13巷11之4號	
33	中興路13巷13號		34	中興路13巷13號之2	
35	中興路13巷13號之3		36	中興路13巷13號之4	
37	中興路13巷13之1號		38	中興路13巷15號	
39	中興路13巷15號之1		40	中興路13巷15號之4	
41	中興路13巷15之2號		42	中興路13巷15之3號	
43	中興路13巷15之4號				

臺南市新營區戶政事務所





新舊里鄰門牌對照表

RLRP04120

戶政所別：臺南市新營戶政事務所

調整日期：107年01月29日

行 政 區 劃	調整前	省市縣市：臺南市	鄉鎮市區：新營區	村里：興業里	鄰：013 鄰
	調整後	省市縣市：臺南市	鄉鎮市區：新營區	村里：興業里	鄰：012 鄰

序 號	調 整 之 街 路 門 牌	錯誤 註記	序 號	調 整 之 街 路 門 牌	錯誤 註記
1	中興路13巷18號		2	中興路13巷18號之2	
3	中興路13巷18之1號		4	中興路13巷18之3號	
5	中興路13巷18之4號		6	中興路13巷20號	
7	中興路13巷20號之1		8	中興路13巷20號之3	
9	中興路13巷20之1號		10	中興路13巷20之2號	
11	中興路13巷20之4號		12	中興路13巷22號	
13	中興路13巷22號之1		14	中興路13巷22號之2	
15	中興路13巷22號之3		16	中興路13巷22之4號	
17	中興路13巷24號		18	中興路13巷24號之1	
19	中興路13巷24號之2		20	中興路13巷24號之3	
21	中興路13巷24之4號		22	中興路13巷26號	
23	中興路13巷26號之1		24	中興路13巷26號之4	
25	中興路13巷26之2號		26	中興路13巷26之3號	
27	中興路13巷26之4號		28	中興路13巷28號	





新 舊 里 鄰 門 牌 對 照 表

RLRP04120

戶政所別：臺南市新營戶政事務所

調整日期：107年01月29日

行 政 區 劃	調整前	省市縣市：臺南市	鄉鎮市區：新營區	村里：興業里	鄰：013 鄰
	調整後	省市縣市：臺南市	鄉鎮市區：新營區	村里：興業里	鄰：012 鄰

序 號	調 整 之 街 路 門 牌	錯 誤 註 記	序 號	調 整 之 街 路 門 牌	錯 誤 註 記
29	中興路13巷28號之2		30	中興路13巷28號之3	
31	中興路13巷28號之4		32	中興路13巷28之1號	
33	中興路13巷30號		34	中興路13巷30號之1	
35	中興路13巷30號之2		36	中興路13巷30號之3	
37	中興路13巷30號之4		38	中興路13巷32號	
39	中興路13巷32號之1		40	中興路13巷32號之2	
41	中興路13巷32號之3		42	中興路13巷32號之4	
43	中興路13巷32之3號		44	中興路13巷32之4號	

臺南市新營戶政事務所





新舊里鄰門牌對照表

RLRP04120

戶政所別：臺南市新營戶政事務所

調整日期：107年01月29日

行 區	政 劃	調整前	省市縣市：臺南市	鄉鎮市區：新營區	村里：興業里	鄰：014 鄰
		調整後	省市縣市：臺南市	鄉鎮市區：新營區	村里：興業里	鄰：015 鄰

序 號	調 整 之 街 路 門 牌	錯 誤 註 記	序 號	調 整 之 街 路 門 牌	錯 誤 註 記
1	中興路15巷1號		2	中興路15巷1號之2	
3	中興路15巷1號之4		4	中興路15巷1之1號	
5	中興路15巷1之3號		6	中興路15巷3號	
7	中興路15巷3號之1		8	中興路15巷3號之2	
9	中興路15巷3號之3		10	中興路15巷3號之4	
11	中興路15巷5號		12	中興路15巷5號之1	
13	中興路15巷5號之2		14	中興路15巷5號之3	
15	中興路15巷5號之4		16	中興路15巷7號	
17	中興路15巷7號之1		18	中興路15巷7號之2	
19	中興路15巷7號之3		20	中興路15巷7號之4	
21	中興路15巷9號		22	中興路15巷9號之1	
23	中興路15巷9號之2		24	中興路15巷9號之3	
25	中興路15巷9號之4		26	中興路15巷11號	
27	中興路15巷11號之1		28	中興路15巷11號之2	





新 舊 里 鄰 門 牌 對 照 表

RLRP04120

戶政所別：臺南市新營戶政事務所

調整日期：107年01月29日

行 政 區 劃	調整前	省市縣市：臺南市	鄉鎮市區：新營區	村里：興業里	鄰：014 鄰
	調整後	省市縣市：臺南市	鄉鎮市區：新營區	村里：興業里	鄰：015 鄰

序 號	調 整 之 街 路 門 牌	錯 誤 註 記	序 號	調 整 之 街 路 門 牌	錯 誤 註 記
29	中興路15巷11號之3		30	中興路15巷11號之4	
31	中興路15巷11之4號				

臺南市新營戶政事務所





新舊里鄰門牌對照表

RLRP04120

戶政所別：臺南市新營戶政事務所

調整日期：107年01月29日

行	政	調整前	省市縣市：臺南市	鄉鎮市區：新營區	村里：興業里	鄰：016 鄰
區	劃	調整後	省市縣市：臺南市	鄉鎮市區：新營區	村里：興業里	鄰：009 鄰

序號	調整之街路門牌	錯誤註記	序號	調整之街路門牌	錯誤註記
1	中興路15巷2號		2	中興路15巷2號之1	
3	中興路15巷2號之2		4	中興路15巷2號之3	
5	中興路15巷2號之4		6	中興路15巷4號	
7	中興路15巷4號之3		8	中興路15巷4號之4	
9	中興路15巷4之1號		10	中興路15巷4之2號	
11	中興路15巷4之4號		12	中興路15巷6號	
13	中興路15巷6號之1		14	中興路15巷6號之2	
15	中興路15巷6號之4		16	中興路15巷6之3號	
17	中興路15巷8號		18	中興路15巷8號之1	
19	中興路15巷8號之3		20	中興路15巷8號之4	
21	中興路15巷8之2號		22	中興路15巷10號	
23	中興路15巷10號之1		24	中興路15巷10號之2	
25	中興路15巷10號之3		26	中興路15巷10號之4	
27	中興路15巷10之3號		28	中興路15巷12號	





新舊里鄰門牌對照表

RLRP04120

戶政所別：臺南市新營戶政事務所

調整日期：107年01月29日

行政區	調整前	省市縣市：臺南市	鄉鎮市區：新營區	村里：興業里	鄰：016 鄰
	調整後	省市縣市：臺南市	鄉鎮市區：新營區	村里：興業里	鄰：009 鄰

序號	調整之街路門牌	錯誤註記	序號	調整之街路門牌	錯誤註記
29	中興路15巷12號之1		30	中興路15巷12號之3	
31	中興路15巷12之2號		32	中興路15巷12之4號	

臺南市新營戶政事務所





新舊里鄰門牌對照表

RLRP04120

戶政所別：臺南市新營戶政事務所

調整日期：107年01月29日

行 政 區 劃	調整前	省市縣市：臺南市	鄉鎮市區：新營區	村里：興業里	鄰：017 鄰
	調整後	省市縣市：臺南市	鄉鎮市區：新營區	村里：興業里	鄰：009 鄰

序號	調整之街路門牌	錯誤註記	序號	調整之街路門牌	錯誤註記
1	中興路15巷14號		2	中興路15巷14號之1	
3	中興路15巷14號之2		4	中興路15巷14號之4	
5	中興路15巷14之3號		6	中興路15巷16號	
7	中興路15巷16號之1		8	中興路15巷16號之2	
9	中興路15巷16號之3		10	中興路15巷16之3號	
11	中興路15巷16之4號		12	中興路15巷18號	
13	中興路15巷18號之1		14	中興路15巷18號之2	
15	中興路15巷18號之3		16	中興路15巷18號之4	
17	中興路15巷20號		18	中興路15巷20號之1	
19	中興路15巷20號之2		20	中興路15巷20號之3	
21	中興路15巷20號之4		22	中興路15巷22號	
23	中興路15巷22號之2		24	中興路15巷22號之4	
25	中興路15巷22之1號		26	中興路15巷22之3號	
27	中興路15巷24號		28	中興路15巷24號之1	





新舊里鄰門牌對照表

RLRP04120

戶政所別：臺南市新營戶政事務所

調整日期：107年01月29日

行	政	調整前	省市縣市：臺南市	鄉鎮市區：新營區	村里：興業里	鄰：017 鄰
區	劃	調整後	省市縣市：臺南市	鄉鎮市區：新營區	村里：興業里	鄰：009 鄰

序號	調整之街路門牌	錯誤註記	序號	調整之街路門牌	錯誤註記
29	中興路15巷24號之3		30	中興路15巷24號之4	
31	中興路15巷24之2號		32	中興路15巷24之4號	
33	中興路15巷26號		34	中興路15巷26號之2	
35	中興路15巷26號之4		36	中興路15巷26之1號	
37	中興路15巷26之3號		38	中興路15巷28號	
39	中興路15巷28號之2		40	中興路15巷28號之3	
41	中興路15巷28號之4		42	中興路15巷28之1號	

臺南市新營戶政事務所





新舊里鄰門牌對照表

RLRP04120

戶政所別：臺南市新營戶政事務所

調整日期：107年01月29日

行 政 區 劃	調整前	省市縣市：臺南市	鄉鎮市區：新營區	村里：興業里	鄰：018 鄰
	調整後	省市縣市：臺南市	鄉鎮市區：新營區	村里：興業里	鄰：004 鄰

序號	調整之街路門牌	錯誤註記	序號	調整之街路門牌	錯誤註記
1	中山路91號之15		2	中山路91號之23	
3	中山路91號之28		4	中山路91號之29	
5	中山路91號之31		6	中山路91號之32	
7	中山路91號之35		8	中山路91號之36	
9	中山路91號之37		10	中山路91之22號	
11	中山路91之29號		12	中山路91之30號	
13	中山路91之31號		14	中山路91之36號	
15	公誠街1號		16	公誠街1號之9	
17	公誠街3巷3號		18	公誠街3巷4號	
19	公誠街3巷5號		20	公誠街3巷14號	
21	公誠街3巷15號		22	公誠街3巷17號	
23	同濟街1號		24	同濟街1號四樓	
25	同濟街1號五樓		26	同濟街1號六樓	
27	同濟街1號七樓		28	同濟街3號	

臺南市新營區





新 舊 里 鄰 門 牌 對 照 表

RLRP04120

戶政所別：臺南市新營戶政事務所

調整日期：107年01月29日

行 政 區 劃	調整前	省市縣市：臺南市	鄉鎮市區：新營區	村里：興業里	鄰：018 鄰
	調整後	省市縣市：臺南市	鄉鎮市區：新營區	村里：興業里	鄰：004 鄰

序 號	調 整 之 街 路 門 牌	錯 誤 註 記	序 號	調 整 之 街 路 門 牌	錯 誤 註 記
29	同濟街3號四樓		30	同濟街3號五樓	
31	同濟街3號六樓		32	同濟街3號七樓	
33	同濟街5號		34	同濟街7號	
35	同濟街9號		36	同濟街9號三樓	
37	同濟街9號四樓		38	同濟街9號五樓	
39	同濟街9號六樓		40	同濟街9號七樓	
41	同濟街9之1號		42	同濟街11號	

臺南市新營戶政事務所





新舊里鄰門牌對照表

RLRP04120

戶政所別：臺南市新營戶政事務所

調整日期：107年01月29日

行 政 區 劃	調整前	省市縣市：臺南市	鄉鎮市區：新營區	村里：興業里	鄰：019 鄰
	調整後	省市縣市：臺南市	鄉鎮市區：新營區	村里：興業里	鄰：004 鄰

序 號	調 整 之 街 路 門 牌	錯誤 註記	序 號	調 整 之 街 路 門 牌	錯誤 註記
1	中山路93號		2	中山路93號之1	
3	中山路93號之2		4	中山路93之2號	
5	中山路93之3號		6	中山路95號	
7	中山路97號		8	中山路99號	
9	中山路101號		10	中山路103號	
11	中山路105之1號		12	中山路107號	
13	中山路107之1號		14	中山路107之2號	
15	中山路107之3號		16	中山路109號	
17	中山路109號之1		18	中山路109之1號	
19	中山路113號				

臺南市新營區





新舊里鄰門牌對照表

RLRP04120

戶政所別：臺南市新營戶政事務所

調整日期：107年01月29日

行	政	調整前	省市縣市：臺南市	鄉鎮市區：新營區	村里：興業里	鄰：020 鄰
區	劃	調整後	省市縣市：臺南市	鄉鎮市區：新營區	村里：興業里	鄰：005 鄰

序號	調整之街路門牌	錯誤註記	序號	調整之街路門牌	錯誤註記
1	中山路115號		2	中山路115號二樓	
3	中山路115號三樓		4	中山路115號四樓之1	
5	中山路115號四樓之2		6	中山路115號五樓之1	
7	中山路115號五樓之2		8	中山路115號五樓之3	
9	中山路115號五樓之4		10	中山路115號五樓之5	
11	中山路115號六樓之1		12	中山路115號六樓之2	
13	中山路115號六樓之3		14	中山路115號六樓之4	
15	中山路115號六樓之5		16	中山路115號七樓之1	
17	中山路115號七樓之2		18	中山路115號七樓之3	
19	中山路115號七樓之4		20	中山路115號七樓之5	
21	中山路115號八樓之1		22	中山路115號八樓之2	
23	中山路115號八樓之3		24	中山路115號八樓之4	
25	中山路115號八樓之5		26	中山路115號九樓之1	
27	中山路115號九樓之2		28	中山路115號九樓之3	





新舊里鄰門牌對照表

RLRP04120

戶政所別：臺南市新營戶政事務所

調整日期：107年01月29日

行	政	調整前	省市縣市：臺南市	鄉鎮市區：新營區	村里：興業里	鄰：020 鄰
區	劃	調整後	省市縣市：臺南市	鄉鎮市區：新營區	村里：興業里	鄰：005 鄰

序號	調整之街路門牌	錯誤註記	序號	調整之街路門牌	錯誤註記
29	中山路115號九樓之4		30	中山路115號九樓之5	
31	中山路115號十樓之1		32	中山路115號十樓之2	
33	中山路115號十樓之3		34	中山路115號十樓之4	
35	中山路115號十樓之5		36	中山路115號十一樓之1	
37	中山路115號十一樓之2		38	中山路115號十一樓之3	
39	中山路115號十一樓之4		40	中山路115號十一樓之5	
41	中山路115號十二樓之1		42	中山路115號十二樓之2	
43	中山路115號十二樓之3		44	中山路115號十二樓之4	
45	中山路115號十二樓之5		46	中山路115號十三樓之1	
47	中山路115號十三樓之2		48	中山路115號十三樓之3	
49	中山路115號十三樓之4		50	中山路115號十三樓之5	
51	中山路115號十四樓之1		52	中山路115號十四樓之2	
53	中山路115號十四樓之3		54	中山路115號十四樓之4	
55	中山路115號十四樓之5		56	中山路115號十五樓之1	





新舊里鄰門牌對照表

RLRP04120

戶政所別：臺南市新營戶政事務所

調整日期：107年01月29日

行	政	調整前	省市縣市：臺南市	鄉鎮市區：新營區	村里：興業里	鄰：020 鄰
區	劃	調整後	省市縣市：臺南市	鄉鎮市區：新營區	村里：興業里	鄰：005 鄰

序號	調整之街路門牌	錯誤註記	序號	調整之街路門牌	錯誤註記
57	中山路115號十五樓之2		58	中山路115號十五樓之3	
59	中山路115號十五樓之4		60	中山路115號十五樓之5	
61	中山路115號十六樓之1		62	中山路115號十六樓之2	
63	中山路115號十六樓之3		64	中山路115號十六樓之4	
65	中山路115號十六樓之5		66	中山路115號十七樓之1	
67	中山路115號十七樓之2		68	中山路115號十七樓之3	
69	中山路115號十七樓之4		70	中山路115號十七樓之5	
71	中山路115號十八樓之1		72	中山路115號地下室一層之1	

臺南市新營戶政事務所





新舊里鄰門牌對照表

RLRP04120

戶政所別：臺南市新營戶政事務所

調整日期：107年01月29日

行 政 區 劃	調整前	省市縣市：臺南市	鄉鎮市區：新營區	村里：興業里	鄰：021 鄰
	調整後	省市縣市：臺南市	鄉鎮市區：新營區	村里：興業里	鄰：006 鄰

序號	調整之街路門牌	錯誤註記	序號	調整之街路門牌	錯誤註記
1	中山路117號		2	中山路117號二樓	
3	中山路117號三樓之1		4	中山路117號三樓之2	
5	中山路117號三樓之3		6	中山路117號三樓之4	
7	中山路117號三樓之5		8	中山路117號三樓之6	
9	中山路117號三樓之7		10	中山路117號三樓之8	
11	中山路117號四樓之1		12	中山路117號四樓之2	
13	中山路117號四樓之2附1		14	中山路117號四樓之3	
15	中山路117號四樓之5		16	中山路117號四樓之6	
17	中山路117號四樓之7		18	中山路117號四樓之8	
19	中山路117號五樓之1		20	中山路117號五樓之2	
21	中山路117號五樓之3		22	中山路117號五樓之4	
23	中山路117號五樓之5		24	中山路117號五樓之6	
25	中山路117號五樓之7		26	中山路117號五樓之8	
27	中山路117號六樓之1		28	中山路117號六樓之2	





新舊里鄰門牌對照表

RLRP04120

戶政所別：臺南市新營戶政事務所

調整日期：107年01月29日

行 政 區 劃	調整前	省市縣市：臺南市	鄉鎮市區：新營區	村里：興業里	鄰：021 鄰
	調整後	省市縣市：臺南市	鄉鎮市區：新營區	村里：興業里	鄰：006 鄰

序 號	調 整 之 街 路 門 牌	錯誤 註記	序 號	調 整 之 街 路 門 牌	錯誤 註記
29	中山路117號六樓之3		30	中山路117號六樓之4	
31	中山路117號六樓之5		32	中山路117號六樓之6	
33	中山路117號六樓之7		34	中山路117號六樓之8	
35	中山路117號七樓之1		36	中山路117號七樓之2	
37	中山路117號七樓之3		38	中山路117號七樓之4	
39	中山路117號七樓之5		40	中山路117號七樓之6	
41	中山路117號八樓之1		42	中山路117號八樓之2	
43	中山路117號八樓之3		44	中山路117號八樓之4	
45	中山路117號八樓之5		46	中山路117號八樓之6	
47	中山路117號八樓之7		48	中山路117號八樓之8	
49	中山路117號九樓之1		50	中山路117號九樓之2	
51	中山路117號九樓之3		52	中山路117號九樓之4	
53	中山路117號九樓之5		54	中山路117號九樓之6	
55	中山路117號九樓之7		56	中山路117號九樓之8	

臺南市新營區





新舊里鄰門牌對照表

RLRP04120

戶政所別：臺南市新營戶政事務所

調整日期：107年01月29日

行	政	調整前	省市縣市：臺南市	鄉鎮市區：新營區	村里：興業里	鄰：021 鄰
區	劃	調整後	省市縣市：臺南市	鄉鎮市區：新營區	村里：興業里	鄰：006 鄰

序號	調整之街路門牌	錯誤註記	序號	調整之街路門牌	錯誤註記
57	中山路117號十樓之1		58	中山路117號十樓之2	
59	中山路117號十樓之3		60	中山路117號十樓之4	
61	中山路117號十樓之5		62	中山路117號十樓之6	
63	中山路117號十樓之7		64	中山路117號十樓之8	
65	中山路117號十一樓之1		66	中山路117號十一樓之2	
67	中山路117號十一樓之3		68	中山路117號十一樓之4	
69	中山路117號十一樓之5		70	中山路117號十一樓之6	
71	中山路117號十二樓之1		72	中山路117號十二樓之2	
73	中山路117號十二樓之3		74	中山路117號十二樓之4	
75	中山路117號十二樓之5		76	中山路117號十二樓之6	
77	中山路117號十三樓之1		78	中山路117號十三樓之2	
79	中山路117號十三樓之3		80	中山路117號十三樓之4	
81	中山路117號十三樓之5		82	中山路117號十三樓之6	
83	中山路117號十三樓之7		84	中山路117號十三樓之8	





新舊里鄰門牌對照表

RLRP04120

戶政所別：臺南市新營戶政事務所

調整日期：107年01月29日

行	政	調整前	省市縣市：臺南市	鄉鎮市區：新營區	村里：興業里	鄰：021 鄰
區	劃	調整後	省市縣市：臺南市	鄉鎮市區：新營區	村里：興業里	鄰：006 鄰

序號	調整之街路門牌	錯誤註記	序號	調整之街路門牌	錯誤註記
85	中山路117號十四樓之1		86	中山路117號十四樓之2	
87	中山路117號十四樓之3		88	中山路117號十四樓之4	
89	中山路117號十四樓之5		90	中山路117號十四樓之6	
91	中山路117號十四樓之7		92	中山路117號十四樓之8	
93	中山路117號十五樓之1		94	中山路117號十五樓之2	
95	中山路117號十五樓之3		96	中山路117號十五樓之4	
97	中山路117號十五樓之5		98	中山路117號十五樓之6	
99	中山路117號十五樓之7		100	中山路117號十五樓之8	

臺南市新營區





新 舊 里 鄰 門 牌 對 照 表

RLRP04120

戶政所別：臺南市新營戶政事務所

調整日期：107年01月29日

行 政 區 劃	調整前	省市縣市：臺南市	鄉鎮市區：新營區	村里：興業里	鄰：022 鄰
	調整後	省市縣市：臺南市	鄉鎮市區：新營區	村里：興業里	鄰：010 鄰

序 號	調 整 之 街 路 門 牌	錯 誤 註 記	序 號	調 整 之 街 路 門 牌	錯 誤 註 記
1	中山路119號		2	中山路123號	
3	中山路125號		4	中山路125號之3	
5	中山路125之2號		6	中山路127號	
7	中山路129號		8	中山路131號	
9	中山路133號		10	中興路1號	
11	中興路3號		12	中興路5號	
13	中興路9號之1		14	中興路9號之4	
15	中興路9號之5		16	中興路9號之7	
17	中興路9之3號		18	中興路9之6號	
19	中興路9之16號				

臺南市新營區





新舊里鄰門牌對照表

RLRP04120

戶政所別：臺南市新營戶政事務所

調整日期：107年01月29日

行 區	政 劃	調整前	省市縣市：臺南市	鄉鎮市區：新營區	村里：民生里	鄰：001 鄰
		調整後	省市縣市：臺南市	鄉鎮市區：新營區	村里：民生里	鄰：002 鄰

序 號	調 整 之 街 路 門 牌	錯 誤 註 記	序 號	調 整 之 街 路 門 牌	錯 誤 註 記
1	復興路104號		2	復興路104之1號	
3	復興路104之2號		4	復興路108號	
5	復興路110號之3		6	復興路110號之4	
7	復興路110號之6		8	復興路110號之7	
9	復興路110號之8		10	復興路110號之9	
11	復興路114號		12	復興路116號	
13	復興路116號之1		14	復興路118號	
15	復興路120號		16	復興路122號	
17	復興路124號		18	復興路126號	
19	復興路128號		20	民生路2號	

臺南市新營區





新舊里鄰門牌對照表

RLRP04120

戶政所別：臺南市新營戶政事務所

調整日期：107年01月29日

行政區劃	調整前	省市縣市：臺南市	鄉鎮市區：新營區	村里：民生里	鄰：002 鄰
	調整後	省市縣市：臺南市	鄉鎮市區：新營區	村里：民生里	鄰：006 鄰

序號	調整之街路門牌	錯誤註記	序號	調整之街路門牌	錯誤註記
1	民生路18之5號				

臺南市新營戶政事務所





新 舊 里 鄰 門 牌 對 照 表

RLRP04120

戶政所別：臺南市新營戶政事務所

調整日期：107年01月29日

行 區	政 劃	調整前	省市縣市：臺南市	鄉鎮市區：新營區	村里：民生里	鄰：003 鄰
		調整後	省市縣市：臺南市	鄉鎮市區：新營區	村里：民生里	鄰：004 鄰

序 號	調 整 之 街 路 門 牌	錯 誤 註 記	序 號	調 整 之 街 路 門 牌	錯 誤 註 記
1	中華路72號		2	中華路72號之1	
3	中華路72號之2		4	中華路72號之3	
5	中華路72之6號		6	中華路76巷6號	
7	中華路76巷7號		8	中華路78號	
9	中華路78號之1		10	中華路78之2號	
11	中華路86號				

臺南市新營戶政事務所





新 舊 里 鄰 門 牌 對 照 表

RLRP04120

戶政所別：臺南市新營戶政事務所

調整日期：107年01月29日

行 政 區 劃	調整前	省市縣市：臺南市	鄉鎮市區：新營區	村里：民生里	鄰：005 鄰
	調整後	省市縣市：臺南市	鄉鎮市區：新營區	村里：民生里	鄰：004 鄰

序 號	調 整 之 街 路 門 牌	錯 誤 註 記	序 號	調 整 之 街 路 門 牌	錯 誤 註 記
1	三民路121號		2	三民路121之1號	
3	三民路121之2號		4	三民路121之3號	
5	三民路121之5號		6	三民路121之6號	
7	三民路123號		8	三民路123之1號	
9	三民路123之2號		10	中華路76巷9號	
11	中華路76巷10號		12	中華路76巷11號	
13	中華路76巷13號		14	中華路76巷13之1號	
15	中華路80巷2號		16	中華路80巷3號	
17	中華路80巷4號		18	中華路80巷5號	
19	中華路80巷8號				

臺南市新營區





新舊里鄰門牌對照表

RLRP04120

戶政所別：臺南市新營戶政事務所

調整日期：107年01月29日

行	政	調整前	省市縣市：臺南市	鄉鎮市區：新營區	村里：民生里	鄰：007 鄰
區	劃	調整後	省市縣市：臺南市	鄉鎮市區：新營區	村里：民生里	鄰：008 鄰

序號	調整之街路門牌	錯誤註記	序號	調整之街路門牌	錯誤註記
1	中華路81號之3		2	中華路81號之4	
3	中華路81號之5		4	中華路81號之6	
5	中華路81號之7		6	中華路81之1號	
7	中華路81之2號		8	中華路81之7號	
9	中華路81之8號		10	中華路81之9號	
11	中華路83號之1		12	中華路83號之2	
13	中華路83號之3		14	中華路83號之5	
15	中華路83號之6		16	中華路88號	
17	中華路88號之3		18	中華路88號之5	
19	中華路90號		20	中華路90號之1	
21	中華路90號之2		22	中華路92號	
23	民生路13號		24	民生路13號之1	
25	民生路13號之3		26	民生路13之5號	
27	民生路15號				





新舊里鄰門牌對照表

RLRP04120

戶政所別：臺南市新營戶政事務所

調整日期：107年01月29日

行	政	調整前	省市縣市：臺南市	鄉鎮市區：新營區	村里：民生里	鄰：007 鄰
區	劃	調整後	省市縣市：臺南市	鄉鎮市區：新營區	村里：民生里	鄰：015 鄰

序號	調整之街路門牌	錯誤註記	序號	調整之街路門牌	錯誤註記
1	中華路94號之1		2	中華路94號之2	
3	民生路15號之7		4	民生路15之5號	
5	民生路15之7號		6	民生路17號	
7	民生路17之1號		8	民生路17之9號	
9	民生路19號		10	民生路19之2號	
11	民生路19之3號		12	民生路21號	
13	民生路21號之1		14	民生路23號	
15	民生路23號之2		16	民生路23之3號	
17	民生路25號		18	民生路27號	
19	民生路29號		20	民生路33號	
21	民生路33之2號		22	民生路35號	
23	民生路37號				

臺南市新營區





新 舊 里 鄰 門 牌 對 照 表

RLRP04120

戶政所別：臺南市新營戶政事務所

調整日期：107年01月29日

行 政 區 劃	調整前	省市縣市：臺南市	鄉鎮市區：新營區	村里：民生里	鄰：009 鄰
	調整後	省市縣市：臺南市	鄉鎮市區：新營區	村里：民生里	鄰：010 鄰

序 號	調 整 之 街 路 門 牌	錯 誤 註 記	序 號	調 整 之 街 路 門 牌	錯 誤 註 記
1	中華路85號		2	中華路85號之2	
3	中華路87號		4	中華路89號	
5	中華路89號之1		6	中華路89號之2	
7	中華路89之3號		8	中華路91號	
9	中華路91之1號		10	中華路91之2號	
11	復興路142號之1		12	復興路142號之2	
13	復興路142號之3		14	復興路144號	
15	復興路144號之1		16	復興路144號之2	
17	復興路144號之3		18	復興路144號之5	
19	復興路144之4號		20	復興路144之6號	
21	復興路146號		22	復興路148巷7號	
23	復興路148巷7號之1		24	復興路148巷7之3號	
25	復興路148巷9號				

臺南市新營區





新 舊 里 鄰 門 牌 對 照 表

RLRP04120

戶政所別：臺南市新營戶政事務所

調整日期：107年01月29日

行 區	政 劃	調整前	省市縣市：臺南市	鄉鎮市區：新營區	村里：民生里	鄰：014 鄰
		調整後	省市縣市：臺南市	鄉鎮市區：新營區	村里：民生里	鄰：017 鄰

序 號	調 整 之 街 路 門 牌	錯誤 註記	序 號	調 整 之 街 路 門 牌	錯誤 註記
1	民治路225巷6號		2	民治路225巷6之1號	

臺南市新營戶政事務所





新 舊 里 鄰 門 牌 對 照 表

RLRP04120

戶政所別：臺南市新營戶政事務所

調整日期：107年01月29日

行 政 區 劃	調整前	省市縣市：臺南市	鄉鎮市區：新營區	村里：民生里	鄰：014 鄰
	調整後	省市縣市：臺南市	鄉鎮市區：新營區	村里：民生里	鄰：018 鄰

序 號	調 整 之 街 路 門 牌	錯 誤 註 記	序 號	調 整 之 街 路 門 牌	錯 誤 註 記
1	民治路225巷52號		2	民治路225巷56弄6號	
3	民治路225巷56弄7號		4	民治路225巷56弄8號	
5	民治路225巷56弄9號		6	民治路225巷56弄10號	
7	民治路225巷56弄12號		8	民治路225巷56弄14號	
9	民治路225巷56弄16號		10	民治路225巷56弄18號	
11	民治路225巷56弄20號				





新舊里鄰門牌對照表

RLRP04120

戶政所別：臺南市新營戶政事務所

調整日期：107年01月29日

行 政 區 劃	調整前	省市縣市：臺南市	鄉鎮市區：新營區	村里：民生里	鄰：016 鄰
	調整後	省市縣市：臺南市	鄉鎮市區：新營區	村里：民生里	鄰：011 鄰

序號	調整之街路門牌	錯誤註記	序號	調整之街路門牌	錯誤註記
1	三民路186巷9號		2	三民路186巷9之1號	
3	三民路186巷9之3號		4	三民路186巷11號	
5	三民路186巷11號之5		6	中華路118號	
7	中華路118號之2		8	中華路118號之7	
9	中華路118號之9		10	中華路118號之11	
11	中華路118號之12		12	中華路118號之15	
13	中華路118之1號		14	中華路118之2號	
15	中華路118之3號		16	中華路118之8號	
17	中華路118之10號		18	中華路118之13號	
19	中華路118之14號		20	中華路118之15號	
21	中華路120號		22	中華路122號	
23	中華路124號		24	中華路124號之1	
25	中華路124之1號		26	中華路124之2號	
27	中華路126號		28	中華路126號之1	





新 舊 里 鄰 門 牌 對 照 表

RLRP04120

戶政所別：臺南市新營戶政事務所

調整日期：107年01月29日

行 政 區 劃	調整前	省市縣市：臺南市	鄉鎮市區：新營區	村里：民生里	鄰：016 鄰
	調整後	省市縣市：臺南市	鄉鎮市區：新營區	村里：民生里	鄰：011 鄰

序 號	調 整 之 街 路 門 牌	錯 誤 註 記	序 號	調 整 之 街 路 門 牌	錯 誤 註 記
29	中華路126號之2		30	中華路128號	
31	中華路130號		32	中華路132號	
33	中華路134號		34	中華路136之1號	
35	中華路138號之4		36	中華路138號之5	
37	中華路138號之7		38	中華路138之3號	
39	中華路138之6號		40	中華路186巷9之1號	

臺南市新營戶政事務所





新舊里鄰門牌對照表

RLRP04120

戶政所別：臺南市新營戶政事務所

調整日期：107年01月29日

行	政	調整前	省市縣市：臺南市	鄉鎮市區：新營區	村里：民生里	鄰：017 鄰
區	劃	調整後	省市縣市：臺南市	鄉鎮市區：新營區	村里：民生里	鄰：012 鄰

序號	調整之街路門牌	錯誤註記	序號	調整之街路門牌	錯誤註記
1	三民路200號		2	三民路206號	
3	三民路206號之1		4	三民路206號之2	
5	三民路206號之3		6	三民路208巷2號	
7	三民路208巷2號之2		8	三民路208巷4號	
9	三民路210號之1		10	三民路210之2號	
11	三民路212號		12	三民路214號	
13	三民路214號之1		14	三民路216號	
15	三民路216號二樓		16	三民路218號	
17	三民路218之1號		18	三民路218之2號	
19	三民路220號		20	三民路220之1號	
21	三民路222號		22	三民路222之1號	
23	三民路224號		24	中華路105號	
25	中華路107號		26	中華路109號	
27	中華路113號		28	中華路115號	





新 舊 里 鄰 門 牌 對 照 表

RLRP04120

戶政所別：臺南市新營戶政事務所

調整日期：107年01月29日

行 區	政 劃	調整前	省市縣市：臺南市	鄉鎮市區：新營區	村里：民生里	鄰：017 鄰
		調整後	省市縣市：臺南市	鄉鎮市區：新營區	村里：民生里	鄰：012 鄰

序 號	調 整 之 街 路 門 牌	錯 誤 註 記	序 號	調 整 之 街 路 門 牌	錯 誤 註 記
29	中華路117號		30	中華路117號之1	
31	中華路119號		32	中華路121號	
33	中華路123號		34	中華路125號	
35	中華路127號		36	中華路129號	
37	中華路131號		38	中華路131號之1	
39	中華路131之1號		40	中華路133號	

臺南市新營戶政事務所





新 舊 里 鄰 門 牌 對 照 表

RLRP04120

戶政所別：臺南市新營戶政事務所

調整日期：107年01月29日

行 區	政 劃	調整前	省市縣市：臺南市	鄉鎮市區：新營區	村里：民生里	鄰：019 鄰
		調整後	省市縣市：臺南市	鄉鎮市區：新營區	村里：民生里	鄰：016 鄰

序 號	調 整 之 街 路 門 牌	錯 誤 註 記	序 號	調 整 之 街 路 門 牌	錯 誤 註 記
1	民治路159號		2	民治路161號	
3	民治路163號		4	民治路165號	
5	民治路167號		6	民治路169號	
7	民治路169之1號		8	民治路171號	
9	民治路173號		10	民治路175號	
11	民治路177號		12	進修街29巷41號	
13	進修街29巷43號		14	進修街29巷45號	
15	進修街29巷47號		16	進修街29巷49號	
17	進修街29巷51號		18	進修街29巷53號	

臺南市新營戶政事務所





新 舊 里 鄰 門 牌 對 照 表

RLRP04120

戶政所別：臺南市新營戶政事務所

調整日期：107年01月29日

行 區	政 劃	調整前	省市縣市：臺南市	鄉鎮市區：新營區	村里：民生里	鄰：020 鄰
		調整後	省市縣市：臺南市	鄉鎮市區：新營區	村里：民生里	鄰：016 鄰

序 號	調 整 之 街 路 門 牌	錯 誤 註 記	序 號	調 整 之 街 路 門 牌	錯 誤 註 記
1	進修街29巷46號		2	進修街29巷46號之2	
3	進修街29巷46號之3		4	進修街29巷46號之4	
5	進修街29巷46號之6		6	進修街29巷46之1號	
7	進修街29巷46之5號		8	進修街29巷48號	
9	進修街29巷50號				

臺南市新營戶政事務所





新舊里鄰門牌對照表

RLRP04120

戶政所別：臺南市新營戶政事務所

調整日期：107年01月29日

行 區	政 劃	調整前	省市縣市：臺南市	鄉鎮市區：新營區	村里：民生里	鄰：020 鄰
		調整後	省市縣市：臺南市	鄉鎮市區：新營區	村里：民生里	鄰：019 鄰

序 號	調 整 之 街 路 門 牌	錯誤 註記	序 號	調 整 之 街 路 門 牌	錯誤 註記
1	進修街29巷2號		2	進修街29巷4號	
3	進修街29巷6號		4	進修街29巷8號	
5	進修街29巷10號		6	進修街29巷12號	
7	進修街29巷14號		8	進修街29巷14號之1	
9	進修街29巷14號之2		10	進修街29巷14號之3	
11	進修街29巷14號之4		12	進修街29巷14號之5	
13	進修街29巷14號之6		14	進修街29巷14之5號	
15	進修街29巷16號		16	進修街29巷16號之1	
17	進修街29巷16號之2		18	進修街29巷16號之3	
19	進修街29巷16號之4		20	進修街29巷16號之6	
21	進修街29巷16之3號		22	進修街29巷16之5號	
23	進修街29巷18號		24	進修街29巷20號	
25	進修街29巷22號		26	進修街29巷24號	
27	進修街29巷26號		28	進修街29巷28號	





新 舊 里 鄰 門 牌 對 照 表

RLRP04120

戶政所別：臺南市新營戶政事務所

調整日期：107年01月29日

行 區	政 劃	調整前	省市縣市：臺南市	鄉鎮市區：新營區	村里：民生里	鄰：020 鄰
		調整後	省市縣市：臺南市	鄉鎮市區：新營區	村里：民生里	鄰：019 鄰

序 號	調 整 之 街 路 門 牌	錯 誤 註 記	序 號	調 整 之 街 路 門 牌	錯 誤 註 記
29	進修街29巷30號		30	進修街29巷32號	
31	進修街29巷34號		32	進修街29巷36號	
33	進修街29巷40號		34	進修街29巷42號	
35	進修街29巷42號之1		36	進修街41巷2號	
37	進修街41巷4號		38	進修街41巷6號	
39	進修街41巷8號		40	進修街41巷10號	
41	進修街41巷12號				

臺南市新營戶政事務所





新舊里鄰門牌對照表

RLRP04120

戶政所別：臺南市新營戶政事務所

調整日期：107年01月29日

行 區	政 劃	調整前	省市縣市：臺南市	鄉鎮市區：新營區	村里：民生里	鄰：023 鄰
		調整後	省市縣市：臺南市	鄉鎮市區：新營區	村里：民生里	鄰：001 鄰

序 號	調 整 之 街 路 門 牌	錯 誤 註 記	序 號	調 整 之 街 路 門 牌	錯 誤 註 記
1	公園路一段2號		2	公園路一段6號	
3	公園路一段8號		4	公園路一段16號	
5	公園路一段20號		6	公園路一段22號	
7	公園路一段28號		8	公園路一段52號	
9	民生路53之5號		10	民生路55號	
11	民生路57號		12	民生路57號二樓	
13	民生路57號三樓		14	民生路57號四樓	
15	民生路59號		16	民生路59號之1	
17	民生路59號之2		18	民生路59號之3	
19	民生路59號之4		20	民生路59號之5	
21	民生路59號之6		22	民生路59之6號	
23	民生路65之1號		24	民生路65之6號	
25	民生路67號		26	民生路67號之1	
27	民生路69號		28	民生路69號之1	





新舊里鄰門牌對照表

RLRP04120

戶政所別：臺南市新營戶政事務所

調整日期：107年01月29日

行	政	調整前	省市縣市：臺南市	鄉鎮市區：新營區	村里：民生里	鄰：023 鄰
區	劃	調整後	省市縣市：臺南市	鄉鎮市區：新營區	村里：民生里	鄰：001 鄰

序號	調整之街路門牌	錯誤註記	序號	調整之街路門牌	錯誤註記
29	民生路69號之2		30	民生路69號之4	
31	民生路69號之6		32	民生路69號之7	
33	民生路69號之8		34	民生路69之3號	
35	民生路69之5號		36	民生路71號	
37	民生路89號		38	民生路89號之7	
39	民生路89之1號		40	民生路89之2號	
41	民生路93號		42	民生路95號	
43	民生路99號		44	民生路101號	
45	民生路101號之1		46	民生路103號	
47	民生路103號之1		48	民生路103號之2	
49	民生路103號之3		50	民生路103號之4	
51	民生路103號之5		52	民生路103號之6	
53	民生路103號之7		54	民生路103號之8	
55	民生路103號之9		56	民生路103號之10	





新舊里鄰門牌對照表

RLRP04120

戶政所別：臺南市新營戶政事務所

調整日期：107年01月29日

行 區	政 劃	調整前	省市縣市：臺南市	鄉鎮市區：新營區	村里：民生里	鄰：023 鄰
		調整後	省市縣市：臺南市	鄉鎮市區：新營區	村里：民生里	鄰：001 鄰

序 號	調 整 之 街 路 門 牌	錯 誤 註 記	序 號	調 整 之 街 路 門 牌	錯 誤 註 記
57	民生路103號之11		58	民生路103號之12	
59	民生路103號之13		60	民生路103號之14	
61	民生路103號之15		62	民生路103號之16	
63	民生路103號之18		64	民生路103號之19	
65	民生路103號之20		66	民生路103之6號	
67	民生路103之9號		68	民生路103之17號	

臺南市新營戶政事務所





新舊里鄰門牌對照表

RLRP04120

戶政所別：臺南市新營戶政事務所

調整日期：107年01月29日

行 區	政 劃	調整前	省市縣市：臺南市	鄉鎮市區：新營區	村里：民生里	鄰：023 鄰
		調整後	省市縣市：臺南市	鄉鎮市區：新營區	村里：民生里	鄰：003 鄰

序 號	調 整 之 街 路 門 牌	錯 誤 註 記	序 號	調 整 之 街 路 門 牌	錯 誤 註 記
1	民生路105號		2	民生路105號之1	
3	民生路105號之2		4	民生路105號之3	
5	民生路105號之4		6	民生路105號之5	
7	民生路105號之6		8	民生路105號之7	
9	民生路105號之8		10	民生路105號之10	
11	民生路105號之11		12	民生路105號之12	
13	民生路105號之13		14	民生路105號之14	
15	民生路105之1號		16	民生路105之4號	
17	民生路105之9號				

臺南市新營戶政事務所





新舊里鄰門牌對照表

RLRP04120

戶政所別：臺南市新營戶政事務所

調整日期：107年01月29日

行政區劃	調整前	省市縣市：臺南市	鄉鎮市區：新營區	村里：民生里	鄰：023 鄰
	調整後	省市縣市：臺南市	鄉鎮市區：新營區	村里：民生里	鄰：022 鄰

序號	調整之街路門牌	錯誤註記	序號	調整之街路門牌	錯誤註記
1	民生路89之6號				

臺南市新營戶政事務所





新舊里鄰門牌對照表

RLRP04120

戶政所別：臺南市新營戶政事務所

調整日期：107年01月29日

行	政	調整前	省市縣市：臺南市	鄉鎮市區：新營區	村里：民生里	鄰：024 鄰
區	劃	調整後	省市縣市：臺南市	鄉鎮市區：新營區	村里：民生里	鄰：003 鄰

序號	調整之街路門牌	錯誤註記	序號	調整之街路門牌	錯誤註記
1	民生路107號		2	民生路107號之1	
3	民生路107號之2		4	民生路107號之3	
5	民生路111號		6	民生路111號之1	
7	民生路113號		8	民生路115號	
9	民生路115號之1		10	民生路115之1號	
11	民生路115之2號		12	民生路117號	
13	民生路121號		14	民生路123號	
15	民生路125號		16	民生路127號	
17	民生路129號		18	民生路129之1號	
19	民生路131號		20	民生路135號	
21	民生路137號		22	民生路139巷1號	
23	民生路139巷3號		24	民生路139巷5號	
25	民生路139巷7弄1號		26	民生路139巷7弄2號	
27	民生路139巷7弄2號之1		28	民生路139巷7弄3號	





新 舊 里 鄰 門 牌 對 照 表

RLRP04120

戶政所別：臺南市新營戶政事務所

調整日期：107年01月29日

行 區	政 劃	調整前	省市縣市：臺南市	鄉鎮市區：新營區	村里：民生里	鄰：024 鄰
		調整後	省市縣市：臺南市	鄉鎮市區：新營區	村里：民生里	鄰：003 鄰

序 號	調 整 之 街 路 門 牌	錯 誤 註 記	序 號	調 整 之 街 路 門 牌	錯 誤 註 記
29	民生路139巷7弄5號		30	民生路139巷7弄6號	
31	民生路139巷7弄7號		32	民生路139巷7弄8號	
33	民生路139巷7弄9號		34	民生路139巷7弄10號	
35	民生路139巷7弄12號		36	民生路139巷7弄13號	
37	民生路139巷7弄14號		38	民生路139巷7弄15號	
39	民生路139巷7弄16號		40	民生路139巷7弄17號	
41	民生路139巷7弄19號		42	民生路139巷9號	
43	民生路139巷11號		44	民生路139巷13號	
45	民生路139巷15號		46	民生路139巷17號	
47	民生路139巷19號		48	民生路139巷21號	
49	民生路139巷23號		50	民生路139巷25號	

臺南市新營戶政事務所





新舊里鄰門牌對照表

RLRP04120

戶政所別：臺南市新營戶政事務所

調整日期：107年01月29日

行	政	調整前	省市縣市：臺南市	鄉鎮市區：新營區	村里：民生里	鄰：025 鄰
區	劃	調整後	省市縣市：臺南市	鄉鎮市區：新營區	村里：民生里	鄰：005 鄰

序號	調整之街路門牌	錯誤註記	序號	調整之街路門牌	錯誤註記
1	民治路67號		2	民治路69號	
3	民治路71號		4	民生路139巷2號	
5	民生路139巷4號		6	民生路139巷6號	
7	民生路139巷8號		8	民生路139巷10號	
9	民生路139巷12號		10	民生路139巷14號	
11	民生路139巷16號		12	民生路139巷18號	
13	民生路139巷20號		14	民生路139巷22號	
15	民生路139巷24號		16	民生路139巷26號	
17	民生路139巷28號		18	民生路139巷28之1號	
19	民生路139巷28之2號		20	民生路139巷28之3號	
21	民生路139巷28之4號		22	民生路139巷28之5號	
23	民生路141號		24	民生路143號	
25	民生路145號		26	民生路147號	
27	民生路149號		28	民生路151號	





RLRP04120

戶政所別：臺南市新營戶政事務所

調整日期：107年01月29日

新舊里鄰門牌對照表

行	政	調整前	省市縣市：臺南市	鄉鎮市區：新營區	村里：民生里	鄰：025 鄰
區	劃	調整後	省市縣市：臺南市	鄉鎮市區：新營區	村里：民生里	鄰：005 鄰

序號	調整之街路門牌	錯誤註記	序號	調整之街路門牌	錯誤註記
29	民生路153號		30	民生路155號	
31	民生路157號		32	民生路163巷5號	
33	民生路163巷7號		34	民生路163巷9號	
35	民生路163巷11號		36	民生路163巷13號	
37	民生路163巷15號		38	民生路163巷15號二樓之1	
39	民生路163巷15號二樓之2		40	民生路163巷15號二樓之3	
41	民生路163巷15號二樓之4		42	民生路163巷15號二樓之5	
43	民生路163巷15號二樓之6		44	民生路163巷15號二樓之7	
45	民生路163巷15號三樓之1		46	民生路163巷15號三樓之2	
47	民生路163巷15號三樓之3		48	民生路163巷15號三樓之4	
49	民生路163巷15號三樓之5		50	民生路163巷15號三樓之6	
51	民生路163巷15號三樓之7		52	民生路163巷15號四樓之1	
53	民生路163巷15號四樓之2		54	民生路163巷15號四樓之3	
55	民生路163巷15號四樓之4		56	民生路163巷15號四樓之5	





新舊里鄰門牌對照表

RLRP04120

戶政所別：臺南市新營戶政事務所

調整日期：107年01月29日

行	政	調整前	省市縣市：臺南市	鄉鎮市區：新營區	村里：民生里	鄰：025 鄰
區	劃	調整後	省市縣市：臺南市	鄉鎮市區：新營區	村里：民生里	鄰：005 鄰

序號	調整之街路門牌	錯誤註記	序號	調整之街路門牌	錯誤註記
57	民生路163巷15號四樓之6		58	民生路163巷15號四樓之7	
59	民生路163巷15號五樓之1		60	民生路163巷15號五樓之2	
61	民生路163巷15號五樓之3		62	民生路163巷15號五樓之4	
63	民生路163巷15號五樓之5		64	民生路163巷15號五樓之6	
65	民生路163巷15號五樓之7		66	民生路163巷15之1號	
67	民生路163巷15之2號		68	民生路163巷15之3號	
69	民生路163巷17號		70	民生路163巷19號	
71	民生路163巷21號		72	民生路163巷23號	
73	民生路163巷25號		74	民生路163巷27號	

臺南市新營區





新 舊 里 鄰 門 牌 對 照 表

RLRP04120

戶政所別：臺南市新營戶政事務所

調整日期：107年01月29日

行 區	政 劃	調整前	省市縣市：臺南市	鄉鎮市區：新營區	村里：民生里	鄰：025 鄰
		調整後	省市縣市：臺南市	鄉鎮市區：新營區	村里：民生里	鄰：007 鄰

序 號	調 整 之 街 路 門 牌	錯 誤 註 記	序 號	調 整 之 街 路 門 牌	錯 誤 註 記
1	民治路71之1號		2	民治路73號	
3	民治路75號		4	民治路75之1號	
5	民治路83號		6	民治路83之2號	
7	民治路85號		8	民治路93號	
9	民治路105號		10	民治路107號	
11	民治路109號		12	民治路111號	
13	民生路163巷16號		14	民生路163巷18號	

臺南市新營戶政事務所





新舊里鄰門牌對照表

RLRP04120

戶政所別：臺南市新營戶政事務所

調整日期：107年01月29日

行 區	政 劃	調整前	省市縣市：臺南市	鄉鎮市區：新營區	村里：民生里	鄰：026 鄰
		調整後	省市縣市：臺南市	鄉鎮市區：新營區	村里：民生里	鄰：007 鄰

序 號	調 整 之 街 路 門 牌	錯誤 註記	序 號	調 整 之 街 路 門 牌	錯誤 註記
1	民生路139巷30號		2	民生路139巷30之1號	
3	民生路139巷30之2號		4	民生路139巷30之3號	
5	民生路139巷30之4號		6	民生路139巷30之5號	
7	民生路139巷30之6號		8	民生路139巷32號	
9	民生路139巷34號		10	民生路139巷36號	
11	民生路139巷38號		12	民生路139巷42號	
13	民生路139巷42之1號		14	民生路139巷46號	
15	民生路139巷48號		16	民生路139巷50號	
17	民生路163巷29號		18	民生路163巷31號	
19	民生路163巷33號		20	民生路163巷35號	
21	民生路163巷37號		22	民生路163巷39號	
23	民生路163巷41號		24	民生路163巷43號	
25	民生路163巷45號		26	民生路163巷47號	
27	民生路163巷47號二樓		28	民生路163巷47號三樓	

臺南市新營區





新舊里鄰門牌對照表

RLRP04120

戶政所別：臺南市新營戶政事務所

調整日期：107年01月29日

行	政	調整前	省市縣市：臺南市	鄉鎮市區：新營區	村里：民生里	鄰：026 鄰
區	劃	調整後	省市縣市：臺南市	鄉鎮市區：新營區	村里：民生里	鄰：007 鄰

序號	調整之街路門牌	錯誤註記	序號	調整之街路門牌	錯誤註記
29	民生路163巷47號三樓之1		30	民生路163巷47號三樓之2	
31	民生路163巷47號三樓之3		32	民生路163巷47號三樓之4	
33	民生路163巷47號三樓之5		34	民生路163巷47號三樓之6	
35	民生路163巷47號三樓之7		36	民生路163巷47號四樓	
37	民生路163巷47號四樓之1		38	民生路163巷47號四樓之2	
39	民生路163巷47號四樓之3		40	民生路163巷47號四樓之4	
41	民生路163巷47號四樓之5		42	民生路163巷47號四樓之6	
43	民生路163巷47號四樓之7		44	民生路163巷47號五樓	
45	民生路163巷47號五樓之1		46	民生路163巷47號五樓之2	
47	民生路163巷47號五樓之3		48	民生路163巷47號五樓之4	
49	民生路163巷47號五樓之5		50	民生路163巷47號五樓之6	
51	民生路163巷47號五樓之7		52	民生路163巷47號六樓	
53	民生路163巷47號六樓之1		54	民生路163巷47號六樓之2	
55	民生路163巷47號六樓之3		56	民生路163巷47號六樓之4	





新舊里鄰門牌對照表

RLRP04120

戶政所別：臺南市新營戶政事務所

調整日期：107年01月29日

行 區	政 劃	調整前	省市縣市：臺南市	鄉鎮市區：新營區	村里：民生里	鄰：026 鄰
		調整後	省市縣市：臺南市	鄉鎮市區：新營區	村里：民生里	鄰：007 鄰

序 號	調 整 之 街 路 門 牌	錯 誤 註 記	序 號	調 整 之 街 路 門 牌	錯 誤 註 記
57	民生路163巷47號六樓之5		58	民生路163巷47號六樓之6	
59	民生路163巷47號六樓之7		60	民生路163巷49號	
61	民生路163巷51號		62	民生路163巷53號	
63	民生路163巷55號				

臺南市新營戶政事務所





新 舊 里 鄰 門 牌 對 照 表

RLRP04120

戶政所別：臺南市新營戶政事務所

調整日期：107年01月29日

行 政 區 劃	調整前	省市縣市：臺南市	鄉鎮市區：新營區	村里：民生里	鄰：027 鄰
	調整後	省市縣市：臺南市	鄉鎮市區：新營區	村里：民生里	鄰：009 鄰

序 號	調 整 之 街 路 門 牌	錯 誤 註 記	序 號	調 整 之 街 路 門 牌	錯 誤 註 記
1	進修街25之25號		2	進修街25之26號	
3	進修街25之27號		4	進修街25之28號	
5	進修街25之29號		6	進修街25之29之1號	
7	進修街25之30號		8	進修街27號	
9	進修街27之1號		10	進修街27之2號	
11	進修街27之3號		12	進修街31號	
13	進修街31號之15		14	進修街31之1號	
15	進修街31之2號		16	進修街31之3號	
17	進修街31之4號		18	進修街31之5號	
19	進修街31之6號		20	進修街31之7號	
21	進修街31之8號		22	進修街31之9號	
23	進修街31之10號		24	進修街31之11號	
25	進修街31之12號		26	進修街31之13號	
27	進修街31之14號		28	進修街31之16號	

臺南市新營戶政事務所





新 舊 里 鄰 門 牌 對 照 表

RLRP04120

戶政所別：臺南市新營戶政事務所

調整日期：107年01月29日

行 政 區 劃	調整前	省市縣市：臺南市	鄉鎮市區：新營區	村里：民生里	鄰：027 鄰
	調整後	省市縣市：臺南市	鄉鎮市區：新營區	村里：民生里	鄰：009 鄰

序 號	調 整 之 街 路 門 牌	錯 誤 註 記	序 號	調 整 之 街 路 門 牌	錯 誤 註 記
29	進修街31之17號		30	進修街35號	
31	進修街43號		32	進修街45號	
33	進修街47號		34	進修街49號三樓之1	
35	進修街49號三樓之2		36	進修街49號三樓之3	
37	進修街49號三樓之4		38	進修街49號三樓之5	
39	進修街49號三樓之6		40	進修街49號三樓之7	
41	進修街49號三樓之8		42	進修街49號四樓之1	
43	進修街49號四樓之2		44	進修街49號四樓之3	
45	進修街49號四樓之5		46	進修街49號四樓之6	
47	進修街49號四樓之7		48	進修街49號四樓之8	
49	進修街49號四樓之9		50	進修街49號五樓之1	
51	進修街49號五樓之2		52	進修街49號五樓之3	
53	進修街49號五樓之4		54	進修街49號五樓之5	
55	進修街49號五樓之6		56	進修街49號五樓之7	

臺南市新營區





新舊里鄰門牌對照表

RLRP04120

戶政所別：臺南市新營戶政事務所

調整日期：107年01月29日

行	政	調整前	省市縣市：臺南市	鄉鎮市區：新營區	村里：民生里	鄰：027 鄰
區	劃	調整後	省市縣市：臺南市	鄉鎮市區：新營區	村里：民生里	鄰：009 鄰

序號	調整之街路門牌	錯誤註記	序號	調整之街路門牌	錯誤註記
57	進修街49號五樓之8		58	進修街49號六樓之1	
59	進修街49號六樓之2		60	進修街49號六樓之3	
61	進修街49號六樓之4		62	進修街49號六樓之5	
63	進修街49號六樓之6		64	進修街49號六樓之7	
65	進修街49號六樓之8		66	進修街51號	
67	進修街53號		68	進修街55號三樓之1	
69	進修街55號三樓之2		70	進修街55號三樓之3	
71	進修街55號三樓之4		72	進修街55號三樓之5	
73	進修街55號四樓之1		74	進修街55號四樓之2	
75	進修街55號四樓之3		76	進修街55號四樓之5	
77	進修街55號四樓之6		78	進修街55號四樓之7	
79	進修街55號五樓之1		80	進修街55號五樓之2	
81	進修街55號五樓之3		82	進修街55號五樓之4	
83	進修街55號六樓之1		84	進修街55號六樓之2	

臺南市新營區





新舊里鄰門牌對照表

RLRP04120

戶政所別：臺南市新營戶政事務所

調整日期：107年01月29日

行 區	政 劃	調整前	省市縣市：臺南市	鄉鎮市區：新營區	村里：民生里	鄰：027 鄰
		調整後	省市縣市：臺南市	鄉鎮市區：新營區	村里：民生里	鄰：009 鄰

序 號	調 整 之 街 路 門 牌	錯誤 註記	序 號	調 整 之 街 路 門 牌	錯誤 註記
85	進修街55號六樓之3		86	進修街55號六樓之4	
87	進修街55號六樓之5		88	進修街57號	
89	進修街59號三樓之1		90	進修街59號三樓之2	
91	進修街59號三樓之3		92	進修街59號三樓之4	
93	進修街59號三樓之5		94	進修街59號三樓之6	
95	進修街59號四樓之1		96	進修街59號四樓之2	
97	進修街59號四樓之3		98	進修街59號四樓之4	
99	進修街59號四樓之5		100	進修街59號四樓之6	
101	進修街59號五樓之1		102	進修街59號五樓之2	
103	進修街59號五樓之3		104	進修街59號五樓之4	
105	進修街59號六樓之1		106	進修街59號六樓之2	
107	進修街59號六樓之3		108	進修街59號六樓之4	
109	進修街59號六樓之5		110	進修街59號六樓之6	
111	進修街61號		112	進修街63號	

臺南市新營區





新舊里鄰門牌對照表

RLRP04120

戶政所別：臺南市新營戶政事務所

調整日期：107年01月29日

行政區劃	調整前	省市縣市：臺南市	鄉鎮市區：新營區	村里：民生里	鄰：027 鄰
	調整後	省市縣市：臺南市	鄉鎮市區：新營區	村里：民生里	鄰：009 鄰

序號	調整之街路門牌	錯誤註記	序號	調整之街路門牌	錯誤註記
113	進修街65號		114	進修街67號	
115	進修街69號		116	進修街71號	

臺南市新營戶政事務所





新 舊 里 鄰 門 牌 對 照 表

RLRP04120

戶政所別：臺南市新營戶政事務所

調整日期：107年01月29日

行 政 區 劃	調整前	省市縣市：臺南市	鄉鎮市區：新營區	村里：民生里	鄰：027 鄰
	調整後	省市縣市：臺南市	鄉鎮市區：新營區	村里：民生里	鄰：022 鄰

序 號	調 整 之 街 路 門 牌	錯 誤 註 記	序 號	調 整 之 街 路 門 牌	錯 誤 註 記
1	進修街27之7號				

臺南市新營戶政事務所





新 舊 里 鄰 門 牌 對 照 表

RLRP04120

戶政所別：臺南市新營戶政事務所

調整日期：107年01月29日

行 政 區 劃	調整前	省市縣市：臺南市	鄉鎮市區：新營區	村里：民生里	鄰：028 鄰
	調整後	省市縣市：臺南市	鄉鎮市區：新營區	村里：民生里	鄰：007 鄰

序 號	調 整 之 街 路 門 牌	錯 誤 註 記	序 號	調 整 之 街 路 門 牌	錯 誤 註 記
1	進修街25之65號		2	進修街25之66號	
3	進修街25之67號		4	進修街25之68號	
5	進修街25之70號		6	進修街25之71號	
7	進修街25之72號				

臺南市新營戶政事務所





新舊里鄰門牌對照表

RLRP04120

戶政所別：臺南市新營戶政事務所

調整日期：107年01月29日

行	政	調整前	省市縣市：臺南市	鄉鎮市區：新營區	村里：民生里	鄰：028 鄰
區	劃	調整後	省市縣市：臺南市	鄉鎮市區：新營區	村里：民生里	鄰：016 鄰

序號	調整之街路門牌	錯誤註記	序號	調整之街路門牌	錯誤註記
1	民治路113號		2	民治路115號	
3	民治路119號		4	民治路121號	
5	民治路123號		6	民治路125號	
7	民治路127號		8	民治路129號	
9	民治路131號		10	民治路133號	
11	民治路135號		12	民治路137號	
13	民治路139號		14	民治路141號	
15	民治路143號		16	民治路145號	
17	民治路147號		18	民治路149號	
19	民治路151號		20	民治路153號	
21	民治路155號		22	民治路157號	
23	進修街25號之56		24	進修街25號之57	
25	進修街25號之66		26	進修街25號之69	
27	進修街25之32號		28	進修街25之33號	





新舊里鄰門牌對照表

RLRP04120

戶政所別：臺南市新營戶政事務所

調整日期：107年01月29日

行 區	政 劃	調整前	省市縣市：臺南市	鄉鎮市區：新營區	村里：民生里	鄰：028 鄰
		調整後	省市縣市：臺南市	鄉鎮市區：新營區	村里：民生里	鄰：016 鄰

序 號	調 整 之 街 路 門 牌	錯 誤 註 記	序 號	調 整 之 街 路 門 牌	錯 誤 註 記
29	進修街25之34號		30	進修街25之41號	
31	進修街25之42號		32	進修街25之43號	
33	進修街25之44號		34	進修街25之45號	
35	進修街25之46號		36	進修街25之47號	
37	進修街25之48號		38	進修街25之58號	
39	進修街25之59號		40	進修街25之60號	
41	進修街25之61號		42	進修街25之62號	
43	進修街25之63號				

臺南市新營戶政事務所





新舊里鄰門牌對照表

RLRP04120

戶政所別：臺南市新營戶政事務所

調整日期：107年01月29日

行 區	政 劃	調整前	省市縣市：臺南市	鄉鎮市區：新營區	村里：民生里	鄰：029 鄰
		調整後	省市縣市：臺南市	鄉鎮市區：新營區	村里：民生里	鄰：017 鄰

序 號	調 整 之 街 路 門 牌	錯誤 註記	序 號	調 整 之 街 路 門 牌	錯誤 註記
1	民治路183巷2號		2	民治路183巷6弄1號	
3	民治路183巷6弄2號		4	民治路183巷6弄3號	
5	民治路183巷6弄4號		6	民治路183巷6弄5號	
7	民治路183巷6弄6號		8	民治路183巷6弄7號	
9	民治路183巷6弄8號		10	民治路183巷6弄9號	
11	民治路183巷6弄10號		12	民治路183巷6弄11號	
13	民治路183巷6弄12號		14	民治路183巷6弄13號	
15	民治路183巷6弄14號		16	民治路183巷6弄15號	
17	民治路183巷6弄16號		18	民治路183巷8號	
19	民治路185號		20	民治路187號	
21	民治路189號		22	民治路191號	
23	民治路193號		24	民治路195號	
25	民治路197號		26	民治路199號	
27	民治路201號		28	民治路203號	





新舊里鄰門牌對照表

RLRP04120

戶政所別：臺南市新營戶政事務所

調整日期：107年01月29日

行	政	調整前	省市縣市：臺南市	鄉鎮市區：新營區	村里：民生里	鄰：029 鄰
區	劃	調整後	省市縣市：臺南市	鄉鎮市區：新營區	村里：民生里	鄰：017 鄰

序號	調整之街路門牌	錯誤註記	序號	調整之街路門牌	錯誤註記
29	民治路205號		30	民治路207號	
31	民治路209號		32	民治路211號	
33	民治路213號		34	民治路215號	
35	民治路217號		36	民治路219號	
37	民治路221號		38	民治路223號	
39	民治路225巷1號		40	民治路225巷3號	
41	民治路225巷5號		42	民治路225巷7號	
43	民治路225巷9號		44	民治路225巷11號	
45	民治路225巷13號		46	民治路225巷15號	
47	民治路225巷17號		48	民治路225巷19號	
49	民治路225巷21號		50	民治路225巷23號	
51	民治路225巷25號		52	民治路225巷27號	
53	民治路225巷29號		54	民治路225巷31號	
55	民治路225巷33號		56	民治路225巷35號	





新舊里鄰門牌對照表

RLRP04120

戶政所別：臺南市新營戶政事務所

調整日期：107年01月29日

行 區	政 劃	調整前	省市縣市：臺南市	鄉鎮市區：新營區	村里：民生里	鄰：029 鄰
		調整後	省市縣市：臺南市	鄉鎮市區：新營區	村里：民生里	鄰：017 鄰

序 號	調 整 之 街 路 門 牌	錯 誤 註 記	序 號	調 整 之 街 路 門 牌	錯 誤 註 記
57	民治路225巷37號		58	民治路225巷39號	
59	民治路225巷41號		60	民治路225巷43號	
61	民治路225巷45號		62	民治路225巷47號	
63	民治路225巷49號		64	民治路225巷51號	
65	民治路225巷53號		66	民治路225巷55號	
67	民治路225巷57號		68	民治路225巷59號	
69	民治路225巷61號		70	民治路225巷63號	
71	民治路225巷65號		72	民治路225巷67號	
73	民生路225巷17號				

臺南市新營區





新舊里鄰門牌對照表

RLRP04120

戶政所別：臺南市新營戶政事務所

調整日期：107年01月29日

行 區	政 劃	調整前	省市縣市：臺南市	鄉鎮市區：新營區	村里：民生里	鄰：030 鄰
		調整後	省市縣市：臺南市	鄉鎮市區：新營區	村里：民生里	鄰：014 鄰

序 號	調 整 之 街 路 門 牌	錯 誤 註 記	序 號	調 整 之 街 路 門 牌	錯 誤 註 記
1	民治路301號		2	民治路311號	

臺南市新營戶政事務所





新舊里鄰門牌對照表

RLRP04120

戶政所別：臺南市新營戶政事務所

調整日期：107年01月29日

行	政	調整前	省市縣市：臺南市	鄉鎮市區：新營區	村里：民生里	鄰：030 鄰
區	劃	調整後	省市縣市：臺南市	鄉鎮市區：新營區	村里：民生里	鄰：020 鄰

序號	調整之街路門牌	錯誤註記	序號	調整之街路門牌	錯誤註記
1	民治路227號		2	民治路247號	
3	民治路249號		4	民治路251號	
5	民治路253號		6	民治路255號	
7	民治路257號		8	民治路259號	
9	民治路261號		10	民治路271號	
11	民治路271號二樓		12	民治路271號三樓	
13	民治路271號四樓		14	民治路271號五樓	
15	民治路271號六樓		16	民治路271號七樓	
17	民治路271號八樓		18	民治路271號九樓	
19	民治路271號十樓		20	民治路271號十一樓	
21	民治路271號十二樓		22	民治路271號十三樓	
23	民治路271號十四樓		24	民治路273號	
25	民治路273號二樓		26	民治路273號三樓	
27	民治路273號四樓		28	民治路273號五樓	





新舊里鄰門牌對照表

RLRP04120

戶政所別：臺南市新營戶政事務所

調整日期：107年01月29日

行 區	政 劃	調整前	省市縣市：臺南市	鄉鎮市區：新營區	村里：民生里	鄰：030 鄰
		調整後	省市縣市：臺南市	鄉鎮市區：新營區	村里：民生里	鄰：020 鄰

序 號	調 整 之 街 路 門 牌	錯誤 註記	序 號	調 整 之 街 路 門 牌	錯誤 註記
29	民治路273號六樓		30	民治路273號七樓	
31	民治路273號八樓		32	民治路273號九樓	
33	民治路273號十樓		34	民治路273號十一樓	
35	民治路273號十二樓		36	民治路273號十三樓	
37	民治路273號十四樓		38	民治路275號四樓	
39	民治路275號五樓		40	民治路275號六樓	
41	民治路275號七樓		42	民治路275號八樓	
43	民治路275號九樓		44	民治路275號十樓	
45	民治路275號十一樓		46	民治路275號十二樓	
47	民治路275號十三樓		48	民治路275號十四樓	
49	民治路277號四樓		50	民治路277號五樓	
51	民治路277號六樓		52	民治路277號七樓	
53	民治路277號八樓		54	民治路277號九樓	
55	民治路277號十樓		56	民治路277號十一樓	

臺南市新營區





新舊里鄰門牌對照表

RLRP04120

戶政所別：臺南市新營戶政事務所

調整日期：107年01月29日

行 區	政 劃	調整前	省市縣市：臺南市	鄉鎮市區：新營區	村里：民生里	鄰：030 鄰
		調整後	省市縣市：臺南市	鄉鎮市區：新營區	村里：民生里	鄰：020 鄰

序 號	調 整 之 街 路 門 牌	錯 誤 註 記	序 號	調 整 之 街 路 門 牌	錯 誤 註 記
57	民治路277號十二樓		58	民治路277號十三樓	
59	民治路277號十四樓		60	民治路279號四樓	
61	民治路279號五樓		62	民治路279號六樓	
63	民治路279號七樓		64	民治路279號八樓	
65	民治路279號九樓		66	民治路279號十樓	
67	民治路279號十一樓		68	民治路279號十二樓	
69	民治路279號十三樓		70	民治路279號十四樓	
71	民治路281號四樓		72	民治路281號五樓	
73	民治路281號六樓		74	民治路281號七樓	
75	民治路281號八樓		76	民治路281號九樓	
77	民治路281號十樓		78	民治路281號十一樓	
79	民治路281號十二樓		80	民治路281號十三樓	
81	民治路281號十四樓		82	民治路283號二樓	
83	民治路283號三樓		84	民治路283號四樓	

臺南市新營區





新舊里鄰門牌對照表

RLRP04120

戶政所別：臺南市新營戶政事務所

調整日期：107年01月29日

行 區	政 劃	調整前	省市縣市：臺南市	鄉鎮市區：新營區	村里：民生里	鄰：030 鄰
		調整後	省市縣市：臺南市	鄉鎮市區：新營區	村里：民生里	鄰：020 鄰

序 號	調 整 之 街 路 門 牌	錯 誤 註 記	序 號	調 整 之 街 路 門 牌	錯 誤 註 記
85	民治路283號五樓		86	民治路283號六樓	
87	民治路283號七樓		88	民治路283號八樓	
89	民治路283號九樓		90	民治路283號十樓	
91	民治路283號十一樓		92	民治路283號十二樓	
93	民治路283號十三樓		94	民治路283號十四樓	
95	民治路285號二樓		96	民治路285號三樓	
97	民治路285號四樓		98	民治路285號五樓	
99	民治路285號六樓		100	民治路285號七樓	
101	民治路285號八樓		102	民治路285號九樓	
103	民治路285號十樓		104	民治路285號十一樓	
105	民治路285號十二樓		106	民治路285號十三樓	
107	民治路285號十四樓		108	民治路285號地下室	

臺南市新營區





新舊里鄰門牌對照表

RLRP04120

戶政所別：臺南市新營戶政事務所

調整日期：107年01月29日

行 政 區 劃	調整前	省市縣市：臺南市	鄉鎮市區：新營區	村里：民榮里	鄰：001 鄰
	調整後	省市縣市：臺南市	鄉鎮市區：新營區	村里：民榮里	鄰：002 鄰

序 號	調 整 之 街 路 門 牌	錯誤 註記	序 號	調 整 之 街 路 門 牌	錯誤 註記
1	和平路2之2號		2	和平路4號	
3	和平路4號之1		4	和平路4號之2	
5	和平路6號		6	和平路6之1號	
7	和平路8巷6號		8	和平路8巷8號	
9	復興路129號		10	復興路129號之3	
11	復興路129號之5		12	復興路129之4號	
13	復興路131號		14	復興路131號之1	
15	復興路131之2號		16	復興路131之3號	
17	復興路131之4號		18	復興路131之5號	
19	復興路131之6號		20	復興路133號	
21	復興路135巷3號		22	復興路135巷3號之1	

臺南市新營區





新舊里鄰門牌對照表

RLRP04120

戶政所別：臺南市新營戶政事務所

調整日期：107年01月29日

行 區	政 劃	調整前	省市縣市：臺南市	鄉鎮市區：新營區	村里：民榮里	鄰：003 鄰
		調整後	省市縣市：臺南市	鄉鎮市區：新營區	村里：民榮里	鄰：001 鄰

序 號	調 整 之 街 路 門 牌	錯 誤 註 記	序 號	調 整 之 街 路 門 牌	錯 誤 註 記
1	公園路一段296號		2	新進路二段454之1號	
3	新進路二段466號		4	新進路二段468號	
5	新進路二段470號		6	新進路二段472號	
7	新進路二段474號		8	新進路二段476號	
9	新進路二段478號		10	新進路二段480號	
11	新進路二段482號		12	新進路二段484號	
13	新進路二段486號		14	新進路二段488號	
15	新進路二段490號		16	新進路二段492號	

臺南市新營戶政事務所





新 舊 里 鄰 門 牌 對 照 表

RLRP04120

戶政所別：臺南市新營戶政事務所

調整日期：107年01月29日

行 政 區 劃	調整前	省市縣市：臺南市	鄉鎮市區：新營區	村里：民榮里	鄰：004 鄰
	調整後	省市縣市：臺南市	鄉鎮市區：新營區	村里：民榮里	鄰：002 鄰

序 號	調 整 之 街 路 門 牌	錯 誤 註 記	序 號	調 整 之 街 路 門 牌	錯 誤 註 記
1	和平路8巷1號		2	和平路8巷3號	
3	和平路8巷3之1號		4	和平路10號	
5	和平路12號		6	和平路16號	
7	和平路18號		8	復興路135巷1號	
9	復興路135巷5號		10	濟安街26號	
11	濟安街34號		12	濟安街36號	
13	濟安街42號		14	濟安街46號	
15	濟安街50號				

臺南市新營戶政事務所





新舊里鄰門牌對照表

RLRP04120

戶政所別：臺南市新營戶政事務所

調整日期：107年01月29日

行 區	政 劃	調整前	省市縣市：臺南市	鄉鎮市區：新營區	村里：民榮里	鄰：004 鄰
		調整後	省市縣市：臺南市	鄉鎮市區：新營區	村里：民榮里	鄰：005 鄰

序 號	調 整 之 街 路 門 牌	錯 誤 註 記	序 號	調 整 之 街 路 門 牌	錯 誤 註 記
1	濟安街43號		2	濟安街45號	

臺南市新營戶政事務所





新舊里鄰門牌對照表

RLRP04120

戶政所別：臺南市新營戶政事務所

調整日期：107年01月29日

行 區	政 劃	調整前	省市縣市：臺南市	鄉鎮市區：新營區	村里：民榮里	鄰：006 鄰
		調整後	省市縣市：臺南市	鄉鎮市區：新營區	村里：民榮里	鄰：005 鄰

序 號	調 整 之 街 路 門 牌	錯 誤 註 記	序 號	調 整 之 街 路 門 牌	錯 誤 註 記
1	和平路20號		2	和平路20號之1	
3	和平路20之1號		4	和平路20之2號	
5	和平路22號		6	和平路24號	
7	和平路24號之2		8	和平路24之3號	
9	和平路26號		10	和平路26之1號	
11	和平路28號		12	和平路32巷10號	
13	和平路32巷12號		14	和平路32巷14號	
15	復興路135巷7號		16	復興路135巷9號	
17	濟安街29號		18	濟安街39號	
19	濟安街39號之1		20	濟安街41號	

臺南市新營區





新 舊 里 鄰 門 牌 對 照 表

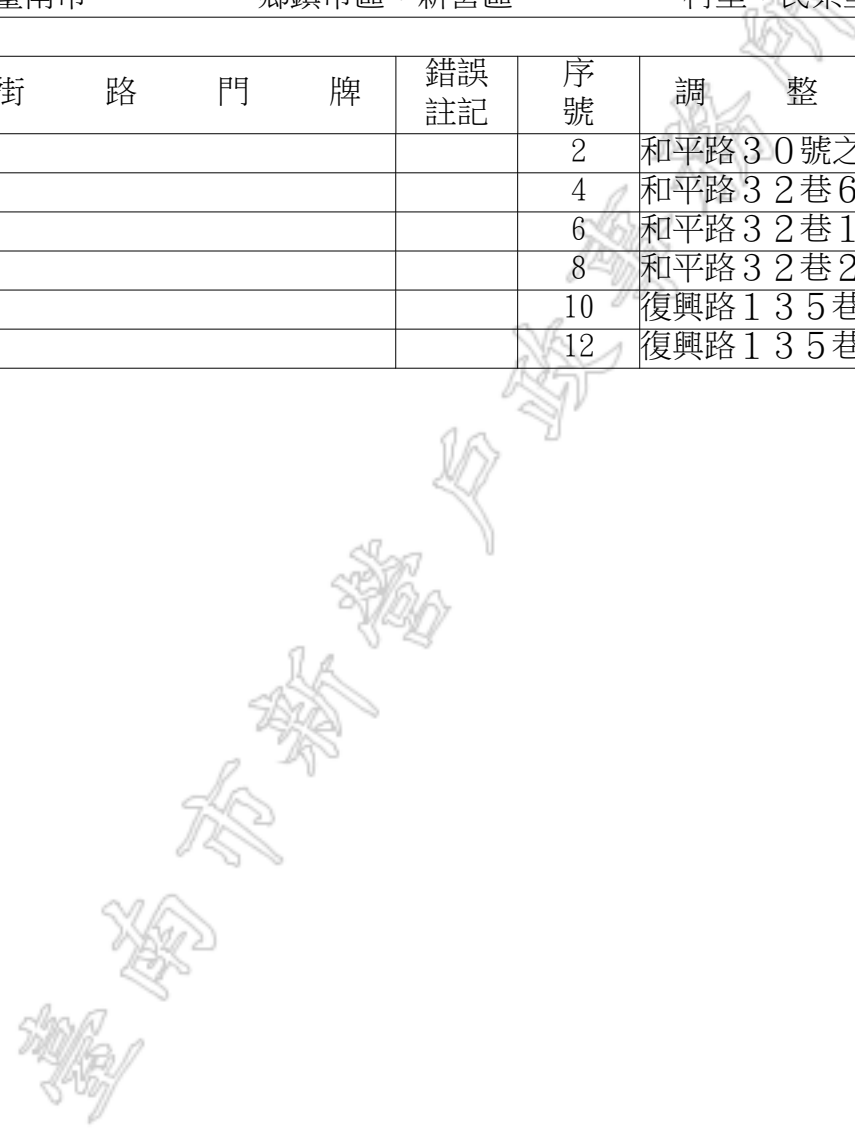
RLRP04120

戶政所別：臺南市新營戶政事務所

調整日期：107年01月29日

行 政 區 劃	調整前	省市縣市：臺南市	鄉鎮市區：新營區	村里：民榮里	鄰：007 鄰
	調整後	省市縣市：臺南市	鄉鎮市區：新營區	村里：民榮里	鄰：009 鄰

序 號	調 整 之 街 路 門 牌	錯 誤 註 記	序 號	調 整 之 街 路 門 牌	錯 誤 註 記
1	和平路30號		2	和平路30號之1	
3	和平路32巷2號		4	和平路32巷6號	
5	和平路32巷8號		6	和平路32巷16號	
7	和平路32巷18號		8	和平路32巷20號	
9	復興路135巷15號		10	復興路135巷15之1號	
11	復興路135巷17號		12	復興路135巷21號	





新舊里鄰門牌對照表

RLRP04120

戶政所別：臺南市新營戶政事務所

調整日期：107年01月29日

行 政 區 劃	調整前	省市縣市：臺南市	鄉鎮市區：新營區	村里：民榮里	鄰：008 鄰
	調整後	省市縣市：臺南市	鄉鎮市區：新營區	村里：民榮里	鄰：009 鄰

序 號	調 整 之 街 路 門 牌	錯誤 註記	序 號	調 整 之 街 路 門 牌	錯誤 註記
1	和平路32巷7號		2	和平路32巷7號之1	
3	和平路32巷7號之2		4	和平路32巷7號之3	
5	和平路32巷7號之7		6	和平路32巷7之5號	
7	和平路32巷7之6號		8	和平路32巷7之8號	
9	和平路32巷9號		10	和平路32巷17號	
11	新進路二段152號		12	新進路二段154號	
13	興農街47巷29號		14	興農街47巷37號	
15	興農街47巷39號		16	興農街47巷41號	
17	興農街47巷41號之1		18	興農街47巷41號之2	
19	興農街47巷41之3號		20	興農街47巷43號	
21	興農街47巷45號之7		22	興農街47巷45之6號	
23	興農街47巷45之7號		24	興農街47巷45之11號	

臺南市新營戶政事務所





新舊里鄰門牌對照表

RLRP04120

戶政所別：臺南市新營戶政事務所

調整日期：107年01月29日

行 政 區 劃	調整前	省市縣市：臺南市	鄉鎮市區：新營區	村里：民榮里	鄰：010 鄰
	調整後	省市縣市：臺南市	鄉鎮市區：新營區	村里：民榮里	鄰：011 鄰

序號	調整之街路門牌	錯誤註記	序號	調整之街路門牌	錯誤註記
1	裕民路7號		2	裕民路9號	
3	裕民路11號之1		4	裕民路11號之2	
5	裕民路11號之3		6	裕民路11號之6	
7	裕民路11號之7		8	裕民路11之4號	
9	裕民路11之8號		10	裕民路13號	
11	裕民路13號之8		12	裕民路13號之9	
13	裕民路13之1號		14	裕民路13之2號	
15	裕民路13之3號		16	裕民路13之4號	
17	裕民路13之5號		18	裕民路13之6號	
19	裕民路13之7號		20	裕民路13之11號	
21	裕民路15號		22	裕民路15號之4	
23	裕民路15號之6		24	裕民路15號之8	
25	裕民路15之1號		26	裕民路15之2號	
27	裕民路15之3號		28	裕民路17號	





新舊里鄰門牌對照表

RLRP04120

戶政所別：臺南市新營戶政事務所

調整日期：107年01月29日

行 區	政 劃	調整前	省市縣市：臺南市	鄉鎮市區：新營區	村里：民榮里	鄰：010 鄰
		調整後	省市縣市：臺南市	鄉鎮市區：新營區	村里：民榮里	鄰：011 鄰

序 號	調 整 之 街 路 門 牌	錯 誤 註 記	序 號	調 整 之 街 路 門 牌	錯 誤 註 記
29	裕民路17號之1		30	裕民路17號之2	
31	裕民路17號之7		32	裕民路17號之9	
33	裕民路17之4號		34	裕民路17之5號	
35	裕民路17之6號		36	裕民路17之8號	
37	裕民路19號		38	裕民路21號	
39	裕民路23號				

臺南市新營戶政事務所





新舊里鄰門牌對照表

RLRP04120

戶政所別：臺南市新營戶政事務所

調整日期：107年01月29日

行	政	調整前	省市縣市：臺南市	鄉鎮市區：新營區	村里：民榮里	鄰：012 鄰
區	劃	調整後	省市縣市：臺南市	鄉鎮市區：新營區	村里：民榮里	鄰：013 鄰

序號	調整之街路門牌	錯誤註記	序號	調整之街路門牌	錯誤註記
1	新進路二段164號		2	新進路二段166號	
3	新進路二段174號		4	新進路二段176號	
5	新進路二段178號		6	新進路二段180號	
7	新進路二段186號		8	新進路二段188號	
9	新進路二段190號		10	新進路二段192號	
11	新進路二段194號		12	新進路二段196號	
13	新進路二段200號		14	新進路二段204號	
15	新進路二段208號		16	新進路二段208之1號	
17	新進路二段210號				

臺南市新營戶政事務所





新舊里鄰門牌對照表

RLRP04120

戶政所別：臺南市新營戶政事務所

調整日期：107年01月29日

行 區	政 劃	調整前	省市縣市：臺南市	鄉鎮市區：新營區	村里：民榮里	鄰：014 鄰
		調整後	省市縣市：臺南市	鄉鎮市區：新營區	村里：民榮里	鄰：020 鄰

序 號	調 整 之 街 路 門 牌	錯 誤 註 記	序 號	調 整 之 街 路 門 牌	錯 誤 註 記
1	復興路159號				

臺南市新營戶政事務所





新舊里鄰門牌對照表

RLRP04120

戶政所別：臺南市新營戶政事務所

調整日期：107年01月29日

行政區劃	調整前	省市縣市：臺南市	鄉鎮市區：新營區	村里：民榮里	鄰：017 鄰
	調整後	省市縣市：臺南市	鄉鎮市區：新營區	村里：民榮里	鄰：014 鄰

序號	調整之街路門牌	錯誤註記	序號	調整之街路門牌	錯誤註記
1	富強街50號				

臺南市新營戶政事務所





新舊里鄰門牌對照表

RLRP04120

戶政所別：臺南市新營戶政事務所

調整日期：107年01月29日

行	政	調整前	省市縣市：臺南市	鄉鎮市區：新營區	村里：民榮里	鄰：017 鄰
區	劃	調整後	省市縣市：臺南市	鄉鎮市區：新營區	村里：民榮里	鄰：018 鄰

序號	調整之街路門牌	錯誤註記	序號	調整之街路門牌	錯誤註記
1	富強街5巷63號		2	富強街5巷146號	
3	富強街41號		4	富強街43號	
5	富強街45號		6	富強街47號	
7	富強街49號		8	富強街51號	
9	富強街51之1號		10	富強街51之2號	
11	富強街51之3號		12	富強街51之5號	
13	富強街51之6號		14	富強街53號	
15	富強街55號		16	富強街57號	
17	富強街57號二樓		18	富強街57號三樓	
19	富強街57號四樓		20	富強街57號五樓	
21	富強街57號六樓		22	富強街57號七樓	
23	富強街57之1號		24	富強街57之1號二樓	
25	富強街57之1號三樓		26	富強街57之1號四樓	
27	富強街57之1號五樓		28	富強街57之1號六樓	

臺南市新營區





新舊里鄰門牌對照表

RLRP04120

戶政所別：臺南市新營戶政事務所

調整日期：107年01月29日

行	政	調整前	省市縣市：臺南市	鄉鎮市區：新營區	村里：民榮里	鄰：017 鄰
區	劃	調整後	省市縣市：臺南市	鄉鎮市區：新營區	村里：民榮里	鄰：018 鄰

序號	調整之街路門牌	錯誤註記	序號	調整之街路門牌	錯誤註記
29	富強街57之1號七樓		30	富強街61號	
31	富強街61號二樓之1		32	富強街61號二樓之2	
33	富強街61號二樓之3		34	富強街61號二樓之4	
35	富強街61號三樓之1		36	富強街61號三樓之2	
37	富強街61號三樓之3		38	富強街61號三樓之4	
39	富強街61號四樓之1		40	富強街61號四樓之2	
41	富強街61號四樓之3		42	富強街61號四樓之4	
43	富強街61號五樓之1		44	富強街61號五樓之2	
45	富強街61號五樓之3		46	富強街61號五樓之4	
47	富強街61號六樓		48	富強街61號六樓之1	
49	富強街61號六樓之2		50	富強街61號七樓	
51	富強街61號七樓之1		52	富強街61之1號	
53	富強街61之2號		54	富強街61之3號	
55	富強街61之5號		56	富強街61之6號	

臺南市新營戶政事務所





新舊里鄰門牌對照表

RLRP04120

戶政所別：臺南市新營戶政事務所

調整日期：107年01月29日

行	政	調整前	省市縣市：臺南市	鄉鎮市區：新營區	村里：民榮里	鄰：017 鄰
區	劃	調整後	省市縣市：臺南市	鄉鎮市區：新營區	村里：民榮里	鄰：018 鄰

序號	調整之街路門牌	錯誤註記	序號	調整之街路門牌	錯誤註記
57	富強街61之7號		58	富強街61之8號	
59	富強街61之9號		60	富強街61之10號	
61	富強街63號		62	富強街65號	
63	富強街67巷1號		64	富強街67巷2號	
65	富強街67巷3號		66	富強街67巷5號	
67	富強街67巷6號		68	富強街67巷7號	
69	富強街67巷8號		70	富強街67巷9號	
71	富強街67巷10號		72	富強街67巷11號	
73	新進路二段256號		74	新進路二段258號	
75	新進路二段260號		76	新進路二段262號	
77	新進路二段264號		78	新進路二段266號	
79	新進路二段268號		80	新進路二段270號	
81	新進路二段274號		82	新進路二段286號	
83	新進路二段290號		84	新進路二段292號	





新舊里鄰門牌對照表

RLRP04120

戶政所別：臺南市新營戶政事務所

調整日期：107年01月29日

行 區	政 劃	調整前	省市縣市：臺南市	鄉鎮市區：新營區	村里：民榮里	鄰：017 鄰
		調整後	省市縣市：臺南市	鄉鎮市區：新營區	村里：民榮里	鄰：018 鄰

序 號	調 整 之 街 路 門 牌	錯 誤 註 記	序 號	調 整 之 街 路 門 牌	錯 誤 註 記
85	新進路二段294號		86	新進路二段296號	
87	新進路二段298號		88	新進路二段300號	
89	新進路二段302號		90	新進路二段304號	
91	新進路二段306號		92	新進路二段308號	
93	新進路二段310號		94	新進路二段312號	
95	新進路二段314號		96	新進路二段314號地下室	
97	新進路二段314之1號		98	新進路二段314之2號	
99	新進路二段314之3號		100	新進路二段316號	
101	新進路二段318號		102	新進路二段320號	
103	新進路二段322號		104	新進路二段324號	
105	新進路二段326號		106	新進路二段332號	
107	新進路二段350號		108	新進路二段366之1號	

臺南市新營戶政事務所





新舊里鄰門牌對照表

RLRP04120

戶政所別：臺南市新營戶政事務所

調整日期：107年01月29日

行	政	調整前	省市縣市：臺南市	鄉鎮市區：新營區	村里：民榮里	鄰：017 鄰
區	劃	調整後	省市縣市：臺南市	鄉鎮市區：新營區	村里：民榮里	鄰：023 鄰

序號	調整之街路門牌	錯誤註記	序號	調整之街路門牌	錯誤註記
1	新榮一街27號		2	新榮二街26號	
3	新榮三街11號		4	新榮三街26號	
5	新榮三街28號		6	新榮三街42號	
7	新榮三街46號		8	新榮三街48號	
9	新榮三街50號		10	新榮三街52號	
11	新榮三街56號		12	新榮三街58號	
13	新榮四街26號		14	新榮四街28號	
15	新榮四街72號		16	新榮四街76號	
17	新榮四街77號		18	新榮四街78號	
19	新榮四街80號		20	新榮四街81號	
21	新榮四街82號		22	新榮四街83號	
23	新榮四街85號		24	新榮四街86號	
25	新榮四街87號		26	新榮四街88號	
27	新榮四街89號		28	新榮四街90號	

臺南市新營戶政事務所





新舊里鄰門牌對照表

RLRP04120

戶政所別：臺南市新營戶政事務所

調整日期：107年01月29日

行 政 區 劃	調整前	省市縣市：臺南市	鄉鎮市區：新營區	村里：民榮里	鄰：017 鄰
	調整後	省市縣市：臺南市	鄉鎮市區：新營區	村里：民榮里	鄰：023 鄰

序 號	調 整 之 街 路 門 牌	錯誤 註記	序 號	調 整 之 街 路 門 牌	錯誤 註記
29	新榮四街91號		30	新榮四街92號	
31	新榮四街93號		32	新榮四街95號	
33	新榮四街96號		34	新榮四街97號	
35	新榮四街98號		36	新榮四街99號	
37	新榮四街100號		38	新榮四街102號	
39	新榮四街105號		40	新榮五街100號	
41	新榮六街50號		42	新生路19號	
43	新進路二段357之1號		44	新進路二段359號	
45	新進路二段385號之1				

臺南市新營區





新舊里鄰門牌對照表

RLRP04120

戶政所別：臺南市新營戶政事務所

調整日期：107年01月29日

行 政 區 劃	調整前	省市縣市：臺南市	鄉鎮市區：新營區	村里：民榮里	鄰：018 鄰
	調整後	省市縣市：臺南市	鄉鎮市區：新營區	村里：民榮里	鄰：019 鄰

序號	調整之街路門牌	錯誤註記	序號	調整之街路門牌	錯誤註記
1	裕民路58巷21號		2	裕民路58巷23號	
3	裕民路58巷25號		4	裕民路58巷27號	
5	裕民路58巷28號		6	裕民路58巷28號之1	
7	裕民路58巷28號之3		8	裕民路58巷29號	
9	裕民路58巷31號		10	裕民路58巷32號	
11	裕民路58巷32之1號		12	裕民路58巷32之2號	
13	裕民路58巷32之3號		14	裕民路58巷33號	
15	裕民路58巷35號		16	裕民路58巷36號	
17	裕民路58巷36號之1		18	裕民路58巷36號之2	
19	裕民路58巷36號之3		20	裕民路58巷36之2號	
21	裕民路58巷37號		22	裕民路58巷39號	
23	裕民路58巷40號		24	裕民路58巷40號之2	
25	裕民路58巷40號之3		26	裕民路58巷40之1號	
27	裕民路58巷44號		28	裕民路58巷44號之1	





新舊里鄰門牌對照表

RLRP04120

戶政所別：臺南市新營戶政事務所

調整日期：107年01月29日

行政區劃	調整前	省市縣市：臺南市	鄉鎮市區：新營區	村里：民榮里	鄰：018 鄰
	調整後	省市縣市：臺南市	鄉鎮市區：新營區	村里：民榮里	鄰：019 鄰

序號	調整之街路門牌	錯誤註記	序號	調整之街路門牌	錯誤註記
29	裕民路58巷44號之2		30	裕民路58巷44號之3	
31	裕民路58巷44之1號		32	裕民路58巷44之3號	

臺南市新營戶政事務所





新 舊 里 鄰 門 牌 對 照 表

RLRP04120

戶政所別：臺南市新營戶政事務所

調整日期：107年01月29日

行 區	政 劃	調整前	省市縣市：臺南市	鄉鎮市區：新營區	村里：民榮里	鄰：021 鄰
		調整後	省市縣市：臺南市	鄉鎮市區：新營區	村里：民榮里	鄰：020 鄰

序 號	調 整 之 街 路 門 牌	錯 誤 註 記	序 號	調 整 之 街 路 門 牌	錯 誤 註 記
1	復興路157號之18		2	復興路157號之19	
3	復興路157號之20		4	復興路157號之22	
5	復興路157號之24		6	復興路157號之25	
7	復興路157號之27		8	復興路157號之28	
9	復興路157號之29		10	復興路157號之30	
11	復興路157號之31		12	復興路157之21號	
13	復興路157之23號		14	復興路157之26號	
15	復興路157之32號				

臺南市新營戶政事務所





新舊里鄰門牌對照表

RLRP04120

戶政所別：臺南市新營戶政事務所

調整日期：107年01月29日

行政區劃	調整前	省市縣市：臺南市	鄉鎮市區：新營區	村里：民榮里	鄰：022 鄰
	調整後	省市縣市：臺南市	鄉鎮市區：新營區	村里：民榮里	鄰：017 鄰

序號	調整之街路門牌	錯誤註記	序號	調整之街路門牌	錯誤註記
1	裕民路60號				

臺南市新營戶政事務所





新 舊 里 鄰 門 牌 對 照 表

RLRP04120

戶政所別：臺南市新營戶政事務所

調整日期：107年01月29日

行 政 區 劃	調整前	省市縣市：臺南市	鄉鎮市區：新營區	村里：民榮里	鄰：023 鄰
	調整後	省市縣市：臺南市	鄉鎮市區：新營區	村里：民榮里	鄰：022 鄰

序 號	調 整 之 街 路 門 牌	錯 誤 註 記	序 號	調 整 之 街 路 門 牌	錯 誤 註 記
1	裕民路16巷1號		2	裕民路16巷3號	
3	裕民路16巷5號		4	裕民路16巷7號	
5	裕民路16巷9號		6	裕民路16巷11號	
7	裕民路16巷13號		8	裕民路16巷15號	
9	裕民路16巷17號		10	裕民路16巷19號	
11	裕民路16巷21號		12	裕民路16巷23號	
13	裕民路18號		14	裕民路20號	
15	裕民路22號		16	裕民路24號	
17	裕民路26號		18	裕民路28號	
19	裕民路30號		20	裕民路32號	
21	裕民路34巷2號		22	裕民路34巷4號	
23	裕民路34巷6號		24	裕民路34巷8號	
25	裕民路34巷10號		26	裕民路34巷12號	
27	裕民路34巷14號		28	裕民路34巷16號	

臺南市新營區





新舊里鄰門牌對照表

RLRP04120

戶政所別：臺南市新營戶政事務所

調整日期：107年01月29日

行政區劃	調整前	省市縣市：臺南市	鄉鎮市區：新營區	村里：民榮里	鄰：023 鄰
	調整後	省市縣市：臺南市	鄉鎮市區：新營區	村里：民榮里	鄰：022 鄰

序號	調整之街路門牌	錯誤註記	序號	調整之街路門牌	錯誤註記
29	裕民路34巷18號		30	裕民路34巷20號	
31	裕民路34巷22號		32	裕民路34巷24號	

臺南市新營戶政事務所





新舊里鄰門牌對照表

RLRP04120

戶政所別：臺南市新營戶政事務所

調整日期：107年01月29日

行 區	政 劃	調整前	省市縣市：臺南市	鄉鎮市區：新營區	村里：民榮里	鄰：029 鄰
		調整後	省市縣市：臺南市	鄉鎮市區：新營區	村里：民榮里	鄰：030 鄰

序 號	調 整 之 街 路 門 牌	錯 誤 註 記	序 號	調 整 之 街 路 門 牌	錯 誤 註 記
1	太子路4 4巷1號		2	太子路4 4巷1之1號	
3	太子路4 4巷2號		4	太子路4 4巷3號	
5	太子路4 4巷3之1號		6	太子路4 4巷4號	
7	太子路4 4巷5號		8	太子路4 4巷7號之1	
9	太子路4 4巷1 2號		10	太子路4 4巷1 5號	
11	太子路4 4巷1 6號		12	太子路4 4巷1 7號	
13	太子路4 4巷1 8號		14	太子路4 4巷1 9號	
15	太子路4 4巷2 0號		16	太子路4 6號	
17	太子路5 2號		18	太子路5 4號	
19	太子路5 6號		20	太子路5 8號	
21	太子路6 2號		22	太子路6 2號之1	
23	太子路6 2之2號		24	太子路6 4號	
25	太子路6 4號之1		26	太子路6 4之2號	
27	太子路6 6號		28	太子路6 8號	





新舊里鄰門牌對照表

RLRP04120

戶政所別：臺南市新營戶政事務所

調整日期：107年01月29日

行 區	政 劃	調整前	省市縣市：臺南市	鄉鎮市區：新營區	村里：民榮里	鄰：029 鄰
		調整後	省市縣市：臺南市	鄉鎮市區：新營區	村里：民榮里	鄰：030 鄰

序 號	調 整 之 街 路 門 牌	錯 誤 註 記	序 號	調 整 之 街 路 門 牌	錯 誤 註 記
29	太子路70號		30	太子路72號	

臺南市新營戶政事務所





新 舊 里 鄰 門 牌 對 照 表

RLRP04120

戶政所別：臺南市新營戶政事務所

調整日期：107年01月29日

行 政 區 劃	調整前	省市縣市：臺南市	鄉鎮市區：新營區	村里：民榮里	鄰：031 鄰
	調整後	省市縣市：臺南市	鄉鎮市區：新營區	村里：民榮里	鄰：010 鄰

序 號	調 整 之 街 路 門 牌	錯 誤 註 記	序 號	調 整 之 街 路 門 牌	錯 誤 註 記
1	太子路33巷1弄1號		2	太子路33巷1弄3號	
3	太子路33巷1弄4號		4	太子路33巷1弄5號	
5	太子路33巷1弄6號		6	太子路33巷1弄7號	
7	太子路33巷1弄8號		8	太子路33巷1弄9號	
9	太子路33巷1弄10號		10	太子路33巷1弄11號	
11	太子路33巷1弄12號		12	太子路33巷1弄13號	
13	太子路33巷1弄14號		14	太子路33巷1弄15號	
15	太子路33巷1弄16號		16	太子路33巷1弄17號	
17	太子路33巷1弄18號		18	太子路33巷1弄19號	
19	太子路33巷4號		20	太子路35號	
21	太子路37號		22	太子路39號	
23	太子路41號		24	太子路43號	
25	太子路45號		26	太子路47號	
27	太子路49號		28	太子路51號	





新舊里鄰門牌對照表

RLRP04120

戶政所別：臺南市新營戶政事務所

調整日期：107年01月29日

行 政 區 劃	調整前	省市縣市：臺南市	鄉鎮市區：新營區	村里：民榮里	鄰：031 鄰
	調整後	省市縣市：臺南市	鄉鎮市區：新營區	村里：民榮里	鄰：010 鄰

序 號	調 整 之 街 路 門 牌	錯誤 註記	序 號	調 整 之 街 路 門 牌	錯誤 註記
29	太子路53巷3號		30	太子路53巷5號	
31	太子路53巷7號		32	太子路53巷9號	
33	太子路53巷11號		34	太子路53巷13弄1號	
35	太子路53巷13弄2號		36	太子路53巷13弄3號	
37	太子路53巷13弄5號		38	太子路53巷13弄6號	
39	太子路53巷13弄7號		40	太子路53巷15號	
41	太子路53巷17號		42	太子路53巷19號	
43	太子路53巷21號		44	太子路53巷23號	
45	太子路53巷25號		46	太子路53巷27號	
47	太子路53巷29號		48	太子路53巷31號	
49	太子路53巷33號		50	太子路53巷37號	
51	太子路53巷39號		52	太子路53巷41號	
53	太子路53巷47號				

臺南市新營區





新舊里鄰門牌對照表

RLRP04120

戶政所別：臺南市新營戶政事務所

調整日期：107年01月29日

行 區	政 劃	調整前	省市縣市：臺南市	鄉鎮市區：新營區	村里：民榮里	鄰：031 鄰
		調整後	省市縣市：臺南市	鄉鎮市區：新營區	村里：民榮里	鄰：016 鄰

序 號	調 整 之 街 路 門 牌	錯 誤 註 記	序 號	調 整 之 街 路 門 牌	錯 誤 註 記
1	太子路31號		2	太子路31之1號	
3	太子路33巷2之1號				

臺南市新營戶政事務所





新舊里鄰門牌對照表

RLRP04120

戶政所別：臺南市新營戶政事務所

調整日期：107年01月29日

行	政	調整前	省市縣市：臺南市	鄉鎮市區：新營區	村里：民榮里	鄰：032 鄰
區	劃	調整後	省市縣市：臺南市	鄉鎮市區：新營區	村里：民榮里	鄰：021 鄰

序號	調整之街路門牌	錯誤註記	序號	調整之街路門牌	錯誤註記
1	太子路53巷1弄1號		2	太子路53巷1弄2號	
3	太子路53巷1弄3號		4	太子路53巷1弄4號	
5	太子路53巷1弄5號		6	太子路53巷1弄6號	
7	太子路53巷1弄7號		8	太子路53巷1弄8號	
9	太子路53巷1弄9號		10	太子路53巷1弄10號	
11	太子路53巷1弄11號		12	太子路53巷1弄12號	
13	太子路53巷1弄14號		14	太子路53巷1弄16號	
15	太子路53巷1弄18號		16	太子路53巷1弄22號	
17	太子路53巷1弄24號		18	太子路53巷1弄26號	
19	太子路53巷1弄28號		20	太子路53巷1弄30號	
21	太子路53巷1弄32號		22	太子路53巷1弄34號	
23	太子路53巷2號		24	太子路53巷2號之3	
25	太子路53巷2之1號		26	太子路53巷2之2號	
27	太子路53巷2之4號		28	太子路55號	

臺南市新營區





新 舊 里 鄰 門 牌 對 照 表

RLRP04120

戶政所別：臺南市新營戶政事務所

調整日期：107年01月29日

行 區	政 劃	調整前	省市縣市：臺南市	鄉鎮市區：新營區	村里：民榮里	鄰：032 鄰
		調整後	省市縣市：臺南市	鄉鎮市區：新營區	村里：民榮里	鄰：021 鄰

序 號	調 整 之 街 路 門 牌	錯 誤 註 記	序 號	調 整 之 街 路 門 牌	錯 誤 註 記
29	太子路57號		30	太子路59號	
31	太子路61號		32	太子路63號	
33	太子路65號		34	太子路67號	
35	太子路69號		36	太子路71號	
37	太子路73號		38	太子路75號	
39	太子路77號		40	太子路79號	
41	太子路81號		42	太子路83號	
43	太子路85號		44	太子路87號	
45	太子路89號		46	太子路91號	
47	太子路93號				

臺南市新營區





新舊里鄰門牌對照表

RLRP04120

戶政所別：臺南市新營戶政事務所

調整日期：107年01月29日

行 區	政 劃	調整前	省市縣市：臺南市	鄉鎮市區：新營區	村里：民榮里	鄰：033 鄰
		調整後	省市縣市：臺南市	鄉鎮市區：新營區	村里：民榮里	鄰：023 鄰

序 號	調 整 之 街 路 門 牌	錯誤 註記	序 號	調 整 之 街 路 門 牌	錯誤 註記
1	太子路137號		2	太子路139巷19號	
3	太子路139巷21號		4	太子路139巷23號	
5	太子路139巷25號		6	太子路139巷27號	
7	太子路139巷27之1號		8	太子路139巷27之2號	
9	太子路139巷27之3號		10	太子路139巷27之4號	
11	太子路139巷29號		12	太子路139巷29號之2	
13	太子路139巷29之1號		14	太子路139巷29之3號	
15	太子路139巷29之4號		16	太子路139巷35號	
17	太子路139巷39號		18	太子路139巷41號	
19	太子路139巷43號		20	太子路139巷45號	
21	太子路139巷47號		22	太子路139巷49號	
23	太子路139巷51號		24	太子路139巷53號	
25	太子路139巷55號		26	太子路139巷57號	
27	太子路139巷61號		28	太子路139巷61之1號	

臺南市新營區





新舊里鄰門牌對照表

RLRP04120

戶政所別：臺南市新營戶政事務所

調整日期：107年01月29日

行 區	政 劃	調整前	省市縣市：臺南市	鄉鎮市區：新營區	村里：民榮里	鄰：033 鄰
		調整後	省市縣市：臺南市	鄉鎮市區：新營區	村里：民榮里	鄰：023 鄰

序 號	調 整 之 街 路 門 牌	錯 誤 註 記	序 號	調 整 之 街 路 門 牌	錯 誤 註 記
29	太子路139巷61之2號		30	太子路139巷61之3號	
31	太子路139巷61之4號		32	太子路139巷63號	
33	太子路139巷63之1號		34	太子路139巷63之2號	
35	太子路139巷63之3號		36	太子路139巷63之4號	

臺南市新營戶政事務所





新舊里鄰門牌對照表

RLRP04120

戶政所別：臺南市新營戶政事務所

調整日期：107年01月29日

行 政 區 劃	調整前	省市縣市：臺南市	鄉鎮市區：新營區	村里：民榮里	鄰：034 鄰
	調整後	省市縣市：臺南市	鄉鎮市區：新營區	村里：民榮里	鄰：004 鄰

序號	調整之街路門牌	錯誤註記	序號	調整之街路門牌	錯誤註記
1	復興路299號		2	復興路301號	
3	復興路301號三樓之1		4	復興路301號三樓之2	
5	復興路301號三樓之3		6	復興路301號三樓之4	
7	復興路301號三樓之5		8	復興路301號三樓之6	
9	復興路301號四樓之1		10	復興路301號四樓之2	
11	復興路301號四樓之2附1		12	復興路301號四樓之3	
13	復興路301號四樓之5		14	復興路301號四樓之6	
15	復興路301號五樓之1		16	復興路301號五樓之2	
17	復興路301號五樓之3		18	復興路301號五樓之4	
19	復興路301號五樓之5		20	復興路301號五樓之6	
21	復興路301號六樓之1		22	復興路301號六樓之2	
23	復興路301號六樓之3		24	復興路301號六樓之4	
25	復興路301號六樓之5		26	復興路301號七樓之1	
27	復興路301號七樓之2		28	復興路301號七樓之3	

臺南市新營區





新舊里鄰門牌對照表

RLRP04120

戶政所別：臺南市新營戶政事務所

調整日期：107年01月29日

行 政 區	調整前	省市縣市：臺南市	鄉鎮市區：新營區	村里：民榮里	鄰：034 鄰
	調整後	省市縣市：臺南市	鄉鎮市區：新營區	村里：民榮里	鄰：004 鄰

序 號	調 整 之 街 路 門 牌	錯誤 註記	序 號	調 整 之 街 路 門 牌	錯誤 註記
29	復興路301號七樓之4		30	復興路301號七樓之5	
31	復興路301號七樓之6		32	復興路301號八樓之1	
33	復興路301號八樓之2		34	復興路301號八樓之3	
35	復興路301號八樓之4		36	復興路301號八樓之5	
37	復興路301號八樓之6		38	復興路301號九樓之1	
39	復興路301號九樓之2		40	復興路301號九樓之3	
41	復興路301號九樓之5		42	復興路301號九樓之6	
43	復興路301號九樓之7		44	復興路301號十樓之1	
45	復興路301號十樓之2		46	復興路301號十樓之3	
47	復興路301號十樓之4		48	復興路301號十樓之5	
49	復興路301號十樓之6		50	復興路301號十一樓之1	
51	復興路301號十一樓之2		52	復興路301號十一樓之3	
53	復興路301號十一樓之5		54	復興路301號十一樓之6	
55	復興路301號十一樓之7		56	復興路301號十二樓之1	





新舊里鄰門牌對照表

RLRP04120

戶政所別：臺南市新營戶政事務所

調整日期：107年01月29日

行 區	政 劃	調整前	省市縣市：臺南市	鄉鎮市區：新營區	村里：民榮里	鄰：034 鄰
		調整後	省市縣市：臺南市	鄉鎮市區：新營區	村里：民榮里	鄰：004 鄰

序 號	調 整 之 街 路 門 牌	錯誤 註記	序 號	調 整 之 街 路 門 牌	錯誤 註記
57	復興路301號十二樓之2		58	復興路301號十二樓之3	
59	復興路301號十二樓之4		60	復興路301號十二樓之5	
61	復興路301號十二樓之6		62	復興路301號十三樓之1	
63	復興路301號十三樓之2		64	復興路301號十三樓之3	
65	復興路301號十三樓之4		66	復興路301號十三樓之5	
67	復興路301號十三樓之6		68	復興路301號十四樓之1	
69	復興路301號十四樓之2		70	復興路301號十四樓之3	
71	復興路301號十四樓之5		72	復興路301號十四樓之6	
73	復興路301號十四樓之7		74	復興路301號十五樓之1	
75	復興路301號十五樓之2		76	復興路301號十五樓之3	
77	復興路301號十五樓之4		78	復興路301號十五樓之5	
79	復興路301號十五樓之6		80	復興路301號十六樓之1	
81	復興路301號十六樓之2		82	復興路301號十六樓之3	
83	復興路301號十六樓之4		84	復興路301號十六樓之5	





RLRP04120

戶政所別：臺南市新營戶政事務所

調整日期：107年01月29日

新舊里鄰門牌對照表

行 區	政 劃	調整前	省市縣市：臺南市	鄉鎮市區：新營區	村里：民榮里	鄰：034 鄰
		調整後	省市縣市：臺南市	鄉鎮市區：新營區	村里：民榮里	鄰：004 鄰

序 號	調 整 之 街 路 門 牌	錯誤 註記	序 號	調 整 之 街 路 門 牌	錯誤 註記
85	復興路301號十六樓之6		86	復興路301號十七樓之1	
87	復興路301號十七樓之2		88	復興路301號十七樓之3	
89	復興路301號十七樓之4		90	復興路301號十七樓之5	
91	復興路301號十七樓之6		92	復興路301號十八樓之1	
93	復興路301號十八樓之2		94	復興路301號十八樓之3	
95	復興路301號十八樓之4		96	復興路301號十八樓之5	
97	復興路301號十九樓之1		98	復興路301號十九樓之2	
99	復興路301號地下室		100	復興路301之1號	
101	復興路305巷19號		102	復興路305巷21號	
103	新進路二段449號		104	新進路二段451號	
105	新進路二段453號		106	新進路二段455號	
107	新進路二段457號		108	新進路二段459號	
109	新進路二段461號		110	新進路二段463號	
111	新進路二段465號		112	新進路二段467號	





新舊里鄰門牌對照表

RLRP04120

戶政所別：臺南市新營戶政事務所

調整日期：107年01月29日

行 區	政 劃	調整前	省市縣市：臺南市	鄉鎮市區：新營區	村里：民榮里	鄰：034 鄰
		調整後	省市縣市：臺南市	鄉鎮市區：新營區	村里：民榮里	鄰：004 鄰

序 號	調 整 之 街 路 門 牌	錯 誤 註 記	序 號	調 整 之 街 路 門 牌	錯 誤 註 記
113	新進路二段469號		114	新進路二段471號	

臺南市新營戶政事務所





新舊里鄰門牌對照表

RLRP04120

戶政所別：臺南市新營戶政事務所

調整日期：107年01月29日

行 政 區 劃	調整前	省市縣市：臺南市	鄉鎮市區：新營區	村里：民榮里	鄰：035 鄰
	調整後	省市縣市：臺南市	鄉鎮市區：新營區	村里：民榮里	鄰：001 鄰

序 號	調 整 之 街 路 門 牌	錯誤 註記	序 號	調 整 之 街 路 門 牌	錯誤 註記
1	公園路二段48號		2	新進路二段407號	
3	新進路二段407之1號		4	新進路二段407之2號	
5	新進路二段409號		6	新進路二段409之1號	
7	新進路二段415號		8	新進路二段417號	
9	新進路二段419號		10	新進路二段421號	
11	新進路二段423號		12	新進路二段425號	
13	新進路二段427號		14	新進路二段429號	
15	新進路二段431號		16	新進路二段443號	
17	新進路二段445巷11弄1號		18	新進路二段445巷11弄2號	
19	新進路二段445巷11弄3號		20	新進路二段445巷11弄4號	
21	新進路二段445巷11弄5號		22	新進路二段445巷11弄6號	
23	新進路二段445巷11弄7號		24	新進路二段445巷11弄8號	
25	新進路二段445巷11弄9號		26	新進路二段445巷11弄10號	
27	新進路二段445巷11弄10之1號		28	新進路二段445巷11弄11號	





新舊里鄰門牌對照表

RLRP04120

戶政所別：臺南市新營戶政事務所

調整日期：107年01月29日

行 區	政 劃	調整前	省市縣市：臺南市	鄉鎮市區：新營區	村里：民榮里	鄰：035 鄰
		調整後	省市縣市：臺南市	鄉鎮市區：新營區	村里：民榮里	鄰：001 鄰

序 號	調 整 之 街 路 門 牌	錯 誤 註 記	序 號	調 整 之 街 路 門 牌	錯 誤 註 記
29	新進路二段445巷11弄12號		30	新進路二段445巷11弄13號	
31	新進路二段445巷11弄14號		32	新進路二段445巷11弄15號	
33	新進路二段445巷11弄16號		34	新進路二段445巷11弄17號	
35	新進路二段445巷11弄18號		36	新進路二段445巷11弄19號	
37	新進路二段445巷11弄20號		38	新進路二段445巷11弄21號	
39	新進路二段445巷11弄22號		40	新進路二段445巷11弄24號	
41	新進路二段445巷11弄26號		42	新進路二段445巷11弄28號	
43	新進路二段445巷11弄30號		44	新進路二段445巷11弄32號	
45	新進路二段445巷11弄34號		46	新進路二段445巷11弄36號	

臺南市新營戶政事務所





新舊里鄰門牌對照表

RLRP04120

戶政所別：臺南市新營戶政事務所

調整日期：107年01月29日

行 政 區 劃	調整前	省市縣市：臺南市	鄉鎮市區：新營區	村里：民榮里	鄰：036 鄰
	調整後	省市縣市：臺南市	鄉鎮市區：新營區	村里：民榮里	鄰：006 鄰

序號	調整之街路門牌	錯誤註記	序號	調整之街路門牌	錯誤註記
1	公園路二段66號		2	公園路二段92號	
3	公園路二段96號		4	新進路二段445巷24號	
5	新進路二段445巷25弄11號		6	新進路二段445巷25弄12號	
7	新進路二段445巷25弄14號		8	新進路二段445巷25弄16號	
9	新進路二段445巷25弄17號		10	新進路二段445巷25弄19號	
11	新進路二段445巷25弄20號		12	新進路二段445巷25弄21號	
13	新進路二段445巷25弄22號		14	新進路二段445巷25弄23號	
15	新進路二段445巷25弄25號		16	新進路二段445巷25弄27號	
17	新進路二段445巷25弄29號		18	新進路二段445巷25弄31號	
19	新進路二段445巷25弄33號		20	新進路二段445巷25弄35號	
21	新進路二段445巷25弄37號		22	新進路二段445巷25弄39號	
23	新進路二段445巷25弄40號		24	新進路二段445巷25弄41號	
25	新進路二段445巷25弄42號		26	新進路二段445巷25弄43號	
27	新進路二段445巷25弄44號		28	新進路二段445巷25弄45號	





RLRP04120

戶政所別：臺南市新營戶政事務所

調整日期：107年01月29日

新舊里鄰門牌對照表

行	政	調整前	省市縣市：臺南市	鄉鎮市區：新營區	村里：民榮里	鄰：036 鄰
區	劃	調整後	省市縣市：臺南市	鄉鎮市區：新營區	村里：民榮里	鄰：006 鄰

序號	調整之街路門牌	錯誤註記	序號	調整之街路門牌	錯誤註記
29	新進路二段445巷25弄46號		30	新進路二段445巷25弄47號	
31	新進路二段445巷25弄48號		32	新進路二段445巷25弄49號	
33	新進路二段445巷25弄50號		34	新進路二段445巷25弄51號	
35	新進路二段445巷25弄52號		36	新進路二段445巷25弄53號	
37	新進路二段445巷25弄54號		38	新進路二段445巷25弄55號	
39	新進路二段445巷25弄56號		40	新進路二段445巷25弄57號	
41	新進路二段445巷25弄58號		42	新進路二段445巷25弄59號	
43	新進路二段445巷25弄60號		44	新進路二段445巷25弄61號	
45	新進路二段445巷25弄62號		46	新進路二段445巷25弄63號	
47	新進路二段445巷25弄65號		48	新進路二段445巷25弄71號	
49	新進路二段445巷25弄73號		50	新進路二段445巷26號	
51	新進路二段445巷28號		52	新進路二段445巷30號	
53	新進路二段445巷32號		54	新進路二段445巷34號	
55	新進路二段445巷36號		56	新進路二段445巷38號	





新舊里鄰門牌對照表

RLRP04120

戶政所別：臺南市新營戶政事務所

調整日期：107年01月29日

行政區劃	調整前	省市縣市：臺南市	鄉鎮市區：新營區	村里：民榮里	鄰：036 鄰
	調整後	省市縣市：臺南市	鄉鎮市區：新營區	村里：民榮里	鄰：006 鄰

序號	調整之街路門牌	錯誤註記	序號	調整之街路門牌	錯誤註記
57	新進路二段445巷40號				

臺南市新營戶政事務所





新舊里鄰門牌對照表

RLRP04120

戶政所別：臺南市新營戶政事務所

調整日期：107年01月29日

行 政 區 劃	調整前	省市縣市：臺南市	鄉鎮市區：新營區	村里：民榮里	鄰：037 鄰
	調整後	省市縣市：臺南市	鄉鎮市區：新營區	村里：民榮里	鄰：029 鄰

序 號	調 整 之 街 路 門 牌	錯誤 註記	序 號	調 整 之 街 路 門 牌	錯誤 註記
1	太子路32號之6		2	太子路32號之6三樓	
3	太子路32號之6四樓		4	太子路32號之6六樓	
5	太子路32號之6八樓		6	太子路32號之6十樓	
7	太子路32號之7一樓		8	太子路32號之7二樓	
9	太子路32號之7三樓		10	太子路32號之7四樓	
11	太子路32號之7五樓		12	太子路32號之7七樓	
13	太子路32號之8四樓		14	太子路32號之8五樓	
15	太子路32號之8六樓		16	太子路32號之8七樓	
17	太子路32號之8十樓		18	太子路32號之9	
19	太子路32號之9二樓		20	太子路32號之9三樓	
21	太子路32號之9七樓		22	太子路32號之9八樓	
23	太子路32號之10六樓		24	太子路32號之10七樓	
25	太子路32號之11二樓		26	太子路32號之11三樓	
27	太子路32號之11五樓		28	太子路32號之11九樓	

臺南市新營區





新舊里鄰門牌對照表

RLRP04120

戶政所別：臺南市新營戶政事務所

調整日期：107年01月29日

行 政 區 劃	調整前	省市縣市：臺南市	鄉鎮市區：新營區	村里：民榮里	鄰：037 鄰
	調整後	省市縣市：臺南市	鄉鎮市區：新營區	村里：民榮里	鄰：029 鄰

序 號	調 整 之 街 路 門 牌	錯誤 註記	序 號	調 整 之 街 路 門 牌	錯誤 註記
29	太子路32號之12三樓		30	太子路32號之12六樓	
31	太子路32號之12八樓		32	太子路32號之13七樓	
33	太子路32之3號		34	太子路32之5號	
35	太子路32之6號二樓		36	太子路32之6號五樓	
37	太子路32之6號七樓		38	太子路32之6號九樓	
39	太子路32之6號十一樓		40	太子路32之7號六樓	
41	太子路32之7號八樓		42	太子路32之7號九樓	
43	太子路32之7號十樓		44	太子路32之7號十一樓	
45	太子路32之8號一樓		46	太子路32之8號二樓	
47	太子路32之8號三樓		48	太子路32之8號四樓	
49	太子路32之8號八樓		50	太子路32之8號九樓	
51	太子路32之8號十一樓		52	太子路32之9號四樓	
53	太子路32之9號五樓		54	太子路32之9號六樓	
55	太子路32之9號九樓		56	太子路32之9號十樓	

臺南市新營區





新舊里鄰門牌對照表

RLRP04120

戶政所別：臺南市新營戶政事務所

調整日期：107年01月29日

行 區	政 劃	調整前	省市縣市：臺南市	鄉鎮市區：新營區	村里：民榮里	鄰：037 鄰
		調整後	省市縣市：臺南市	鄉鎮市區：新營區	村里：民榮里	鄰：029 鄰

序 號	調 整 之 街 路 門 牌	錯誤 註記	序 號	調 整 之 街 路 門 牌	錯誤 註記
57	太子路32之9號十一樓		58	太子路32之10號	
59	太子路32之10號二樓		60	太子路32之10號三樓	
61	太子路32之10號四樓		62	太子路32之10號五樓	
63	太子路32之10號八樓		64	太子路32之10號九樓	
65	太子路32之10號十樓		66	太子路32之10號十一樓	
67	太子路32之11號四樓		68	太子路32之11號六樓	
69	太子路32之11號七樓		70	太子路32之11號八樓	
71	太子路32之11號十樓		72	太子路32之11號十一樓	
73	太子路32之12號二樓		74	太子路32之12號四樓	
75	太子路32之12號五樓		76	太子路32之12號七樓	
77	太子路32之12號九樓		78	太子路32之12號十樓	
79	太子路32之12號十一樓		80	太子路32之13號二樓	
81	太子路32之13號三樓		82	太子路32之13號四樓	
83	太子路32之13號五樓		84	太子路32之13號六樓	

臺南市新營區





新舊里鄰門牌對照表

RLRP04120

戶政所別：臺南市新營戶政事務所

調整日期：107年01月29日

行 區	政 劃	調整前	省市縣市：臺南市	鄉鎮市區：新營區	村里：民榮里	鄰：037 鄰
		調整後	省市縣市：臺南市	鄉鎮市區：新營區	村里：民榮里	鄰：029 鄰

序 號	調 整 之 街 路 門 牌	錯 誤 註 記	序 號	調 整 之 街 路 門 牌	錯 誤 註 記
85	太子路32之13號八樓		86	太子路32之13號九樓	
87	太子路32之13號十樓		88	太子路32之13號十一樓	

臺南市新營戶政事務所





新舊里鄰門牌對照表

RLRP04120

戶政所別：臺南市新營戶政事務所

調整日期：107年01月29日

行	政	調整前	省市縣市：臺南市	鄉鎮市區：新營區	村里：民榮里	鄰：038 鄰
區	劃	調整後	省市縣市：臺南市	鄉鎮市區：新營區	村里：民榮里	鄰：008 鄰

序號	調整之街路門牌	錯誤註記	序號	調整之街路門牌	錯誤註記
1	太子路53巷6弄1之1號		2	太子路53巷6弄1之2號	
3	太子路53巷6弄1之3號		4	太子路53巷6弄1之4號	
5	太子路53巷6弄1之5號		6	太子路53巷6弄1之6號	
7	太子路53巷6弄3號		8	太子路53巷6弄3號之2	
9	太子路53巷6弄3號之4		10	太子路53巷6弄3號之6	
11	太子路53巷6弄3之1號		12	太子路53巷6弄3之3號	
13	太子路53巷6弄3之4號		14	太子路53巷6弄3之5號	
15	太子路53巷6弄5號		16	太子路53巷6弄5號之1	
17	太子路53巷6弄5號之4		18	太子路53巷6弄5號之5	
19	太子路53巷6弄5之1號		20	太子路53巷6弄5之2號	
21	太子路53巷6弄5之3號		22	太子路53巷6弄5之6號	
23	太子路53巷6弄7號		24	太子路53巷6弄7號之2	
25	太子路53巷6弄7號之3		26	太子路53巷6弄7號之6	
27	太子路53巷6弄7之1號		28	太子路53巷6弄7之4號	





新舊里鄰門牌對照表

RLRP04120

戶政所別：臺南市新營戶政事務所

調整日期：107年01月29日

行 政 區 劃	調整前	省市縣市：臺南市	鄉鎮市區：新營區	村里：民榮里	鄰：038 鄰
	調整後	省市縣市：臺南市	鄉鎮市區：新營區	村里：民榮里	鄰：008 鄰

序 號	調 整 之 街 路 門 牌	錯誤 註記	序 號	調 整 之 街 路 門 牌	錯誤 註記
29	太子路53巷6弄7之5號		30	太子路53巷6弄7之6號	
31	太子路53巷6弄9號		32	太子路53巷6弄9號之1	
33	太子路53巷6弄9號之3		34	太子路53巷6弄9號之6	
35	太子路53巷6弄9之2號		36	太子路53巷6弄9之4號	
37	太子路53巷6弄9之5號		38	太子路53巷6弄9之6號	
39	太子路53巷6弄11號		40	太子路53巷6弄11號之1	
41	太子路53巷6弄11號之2		42	太子路53巷6弄11號之5	
43	太子路53巷6弄11之2號		44	太子路53巷6弄11之4號	
45	太子路53巷6弄11之6號		46	太子路53巷6弄13號	
47	太子路53巷6弄13號之2		48	太子路53巷6弄13號之3	
49	太子路53巷6弄13號之5		50	太子路53巷6弄13號之6	
51	太子路53巷6弄13之1號		52	太子路53巷6弄13之4號	
53	太子路53巷6弄15號之1		54	太子路53巷6弄15號之4	
55	太子路53巷6弄15之1號		56	太子路53巷6弄15之2號	





新舊里鄰門牌對照表

RLRP04120

戶政所別：臺南市新營戶政事務所

調整日期：107年01月29日

行 區	政 劃	調整前	省市縣市：臺南市	鄉鎮市區：新營區	村里：民榮里	鄰：038 鄰
		調整後	省市縣市：臺南市	鄉鎮市區：新營區	村里：民榮里	鄰：008 鄰

序 號	調 整 之 街 路 門 牌	錯誤 註記	序 號	調 整 之 街 路 門 牌	錯誤 註記
57	太子路53巷6弄15之3號		58	太子路53巷6弄15之5號	
59	太子路53巷6弄15之6號		60	太子路53巷6弄17號之1	
61	太子路53巷6弄17號之2		62	太子路53巷6弄17號之3	
63	太子路53巷6弄17號之4		64	太子路53巷6弄17之5號	
65	太子路53巷6弄17之6號		66	太子路53巷6弄19號	
67	太子路53巷6弄19號之1		68	太子路53巷6弄19號之2	
69	太子路53巷6弄19號之3		70	太子路53巷6弄19號之5	
71	太子路53巷6弄19之4號		72	太子路53巷6弄19之6號	
73	太子路53巷6弄21號		74	太子路53巷6弄21號之2	
75	太子路53巷6弄21號之3		76	太子路53巷6弄21號之6	
77	太子路53巷6弄21之1號		78	太子路53巷6弄21之4號	
79	太子路53巷6弄21之5號		80	太子路53巷6弄23號	
81	太子路53巷6弄23號之3		82	太子路53巷6弄23之1號	
83	太子路53巷6弄23之2號		84	太子路53巷6弄23之3號	





新舊里鄰門牌對照表

RLRP04120

戶政所別：臺南市新營戶政事務所

調整日期：107年01月29日

行 政 區 劃	調整前	省市縣市：臺南市	鄉鎮市區：新營區	村里：民榮里	鄰：038 鄰
	調整後	省市縣市：臺南市	鄉鎮市區：新營區	村里：民榮里	鄰：008 鄰

序 號	調 整 之 街 路 門 牌	錯誤 註記	序 號	調 整 之 街 路 門 牌	錯誤 註記
85	太子路53巷6弄23之4號		86	太子路53巷6弄23之5號	
87	太子路53巷6弄23之6號		88	太子路53巷6弄25號	
89	太子路53巷6弄25號之4		90	太子路53巷6弄25號之5	
91	太子路53巷6弄25之1號		92	太子路53巷6弄25之2號	
93	太子路53巷6弄25之3號		94	太子路53巷6弄25之6號	
95	太子路53巷6弄27號		96	太子路53巷6弄27號之2	
97	太子路53巷6弄27之1號		98	太子路53巷6弄27之3號	
99	太子路53巷6弄27之4號		100	太子路53巷6弄27之5號	
101	太子路53巷6弄27之6號		102	太子路53巷6弄29號	
103	太子路53巷6弄29之1號		104	太子路53巷6弄29之2號	
105	太子路53巷6弄29之3號		106	太子路53巷6弄29之4號	
107	太子路53巷6弄29之5號		108	太子路53巷6弄29之6號	
109	太子路53巷6弄31之1號		110	太子路53巷6弄31之2號	
111	太子路53巷6弄31之3號		112	太子路53巷6弄31之4號	





新舊里鄰門牌對照表

RLRP04120

戶政所別：臺南市新營戶政事務所

調整日期：107年01月29日

行 區	政 劃	調整前	省市縣市：臺南市	鄉鎮市區：新營區	村里：民榮里	鄰：038 鄰
		調整後	省市縣市：臺南市	鄉鎮市區：新營區	村里：民榮里	鄰：008 鄰

序 號	調 整 之 街 路 門 牌	錯 誤 註 記	序 號	調 整 之 街 路 門 牌	錯 誤 註 記
113	太子路53巷6弄31之5號		114	太子路53巷6弄31之6號	

臺南市新營戶政事務所





新舊里鄰門牌對照表

RLRP04120

戶政所別：臺南市新營戶政事務所

調整日期：107年01月29日

行 區	政 劃	調整前	省市縣市：臺南市	鄉鎮市區：新營區	村里：民榮里	鄰：038 鄰
		調整後	省市縣市：臺南市	鄉鎮市區：新營區	村里：民榮里	鄰：021 鄰

序 號	調 整 之 街 路 門 牌	錯 誤 註 記	序 號	調 整 之 街 路 門 牌	錯 誤 註 記
1	太子路53巷6弄2號		2	太子路53巷6弄2之1號	
3	太子路53巷6弄4號		4	太子路53巷6弄6號	
5	太子路53巷6弄8號		6	太子路53巷6弄10號	
7	太子路53巷6弄12號		8	太子路53巷6弄14號	
9	太子路53巷6弄16號				

臺南市新營戶政事務所





新舊里鄰門牌對照表

RLRP04120

戶政所別：臺南市新營戶政事務所

調整日期：107年01月29日

行 政 區 劃	調整前	省市縣市：臺南市	鄉鎮市區：新營區	村里：民榮里	鄰：039 鄰
	調整後	省市縣市：臺南市	鄉鎮市區：新營區	村里：民榮里	鄰：007 鄰

序號	調整之街路門牌	錯誤註記	序號	調整之街路門牌	錯誤註記
1	公園路二段156號		2	公園路二段158號	
3	公園路二段160號		4	公園路二段162號	
5	公園路二段166號		6	公園路二段168號	
7	公園路二段170號		8	公園路二段172號	
9	公園路二段176號		10	公園路二段178號	
11	公園路二段180號		12	公園路二段182號	
13	太子路53巷7弄2號		14	太子路53巷7弄2之1號	
15	太子路53巷7弄2之2號		16	太子路53巷7弄2之3號	
17	太子路53巷7弄2之4號		18	太子路53巷7弄4號	
19	太子路53巷7弄6號		20	太子路53巷7弄7號	
21	太子路53巷7弄8號		22	太子路53巷7弄9號	
23	太子路53巷7弄10號		24	太子路53巷7弄11號	
25	太子路53巷7弄12號		26	太子路53巷7弄13號	
27	太子路53巷7弄14號		28	太子路53巷7弄15號	





新舊里鄰門牌對照表

RLRP04120

戶政所別：臺南市新營戶政事務所

調整日期：107年01月29日

行 區	政 劃	調整前	省市縣市：臺南市	鄉鎮市區：新營區	村里：民榮里	鄰：039 鄰
		調整後	省市縣市：臺南市	鄉鎮市區：新營區	村里：民榮里	鄰：007 鄰

序 號	調 整 之 街 路 門 牌	錯 誤 註 記	序 號	調 整 之 街 路 門 牌	錯 誤 註 記
29	太子路53巷7弄16號		30	太子路53巷7弄17號	
31	太子路53巷7弄18號		32	太子路53巷7弄19號	
33	太子路53巷7弄20號		34	太子路53巷7弄21號	
35	太子路53巷7弄22號		36	太子路53巷7弄23號	
37	太子路53巷7弄24號		38	太子路53巷7弄25號	
39	太子路53巷7弄27號		40	太子路53巷7弄29號	
41	太子路53巷7弄31號		42	太子路53巷7弄32號	
43	太子路53巷7弄33號		44	太子路53巷7弄35號	
45	太子路53巷7弄36號		46	太子路53巷7弄37號	
47	太子路53巷7弄38號		48	太子路53巷7弄39號	
49	太子路53巷7弄40號		50	太子路53巷7弄41號	
51	太子路53巷7弄42號		52	太子路53巷7弄43號	
53	太子路53巷7弄46號		54	太子路53巷8弄10號	
55	太子路53巷8弄11號		56	太子路53巷8弄12號	





新舊里鄰門牌對照表

RLRP04120

戶政所別：臺南市新營戶政事務所

調整日期：107年01月29日

行 政 區 劃	調整前	省市縣市：臺南市	鄉鎮市區：新營區	村里：民榮里	鄰：039 鄰
	調整後	省市縣市：臺南市	鄉鎮市區：新營區	村里：民榮里	鄰：007 鄰

序 號	調 整 之 街 路 門 牌	錯誤 註記	序 號	調 整 之 街 路 門 牌	錯誤 註記
57	太子路53巷8弄13號		58	太子路53巷8弄14號	
59	太子路53巷8弄15號		60	太子路53巷8弄16號	
61	太子路53巷8弄17號		62	太子路53巷8弄18號	
63	太子路53巷8弄19號		64	太子路53巷8弄20號	
65	太子路53巷8弄21號		66	太子路53巷8弄22號	
67	太子路53巷8弄23號		68	太子路53巷8弄24號	
69	太子路53巷8弄25號		70	太子路53巷8弄26號	
71	太子路53巷8弄27號		72	太子路53巷8弄28號	
73	太子路53巷8弄29號		74	太子路53巷8弄30號	
75	太子路53巷8弄31號		76	太子路53巷8弄32號	
77	太子路53巷8弄33號		78	太子路53巷8弄35號	
79	太子路53巷8弄36號		80	太子路53巷8弄37號	
81	太子路53巷8弄38號		82	太子路53巷8弄40號	
83	太子路53巷8弄42號		84	太子路53巷8弄46號	

臺南市新營區





新舊里鄰門牌對照表

RLRP04120

戶政所別：臺南市新營戶政事務所

調整日期：107年01月29日

行政區劃	調整前	省市縣市：臺南市	鄉鎮市區：新營區	村里：民榮里	鄰：039 鄰
	調整後	省市縣市：臺南市	鄉鎮市區：新營區	村里：民榮里	鄰：007 鄰

序號	調整之街路門牌	錯誤註記	序號	調整之街路門牌	錯誤註記
85	太子路53巷8弄48號				

臺南市新營戶政事務所





新舊里鄰門牌對照表

RLRP04120

戶政所別：臺南市新營戶政事務所

調整日期：107年01月29日

行政區劃	調整前	省市縣市：臺南市	鄉鎮市區：新營區	村里：埤寮里	鄰：001 鄰
	調整後	省市縣市：臺南市	鄉鎮市區：新營區	村里：埤寮里	鄰：005 鄰

序號	調整之街路門牌	錯誤註記	序號	調整之街路門牌	錯誤註記
1	中正路546號				

臺南市新營戶政事務所





新舊里鄰門牌對照表

RLRP04120

戶政所別：臺南市新營戶政事務所

調整日期：107年01月29日

行政區劃	調整前	省市縣市：臺南市	鄉鎮市區：新營區	村里：埤寮里	鄰：001 鄰
	調整後	省市縣市：臺南市	鄉鎮市區：新營區	村里：埤寮里	鄰：010 鄰

序號	調整之街路門牌	錯誤註記	序號	調整之街路門牌	錯誤註記
1	中正路412號				

臺南市新營戶政事務所





新舊里鄰門牌對照表

RLRP04120

戶政所別：臺南市新營戶政事務所

調整日期：107年01月29日

行 區	政 劃	調整前	省市縣市：臺南市	鄉鎮市區：新營區	村里：埤寮里	鄰：004 鄰
		調整後	省市縣市：臺南市	鄉鎮市區：新營區	村里：埤寮里	鄰：001 鄰

序 號	調 整 之 街 路 門 牌	錯 誤 註 記	序 號	調 整 之 街 路 門 牌	錯 誤 註 記
1	許丑43之10號				

臺南市新營戶政事務所





新舊里鄰門牌對照表

RLRP04120

戶政所別：臺南市新營戶政事務所

調整日期：107年01月29日

行 區	政 劃	調整前	省市縣市：臺南市	鄉鎮市區：新營區	村里：埤寮里	鄰：007 鄰
		調整後	省市縣市：臺南市	鄉鎮市區：新營區	村里：埤寮里	鄰：008 鄰

序 號	調 整 之 街 路 門 牌	錯 誤 註 記	序 號	調 整 之 街 路 門 牌	錯 誤 註 記
1	埤寮27號		2	埤寮27號之1	
3	埤寮28號		4	埤寮28之1 2號	
5	埤寮29號		6	埤寮29號之3	
7	埤寮30號		8	埤寮30號之2	
9	埤寮31號		10	埤寮32號	
11	埤寮35號之1		12	埤寮36號	
13	埤寮36之1號		14	埤寮37號	

臺南市新營戶政事務所





新 舊 里 鄰 門 牌 對 照 表

RLRP04120

戶政所別：臺南市新營戶政事務所

調整日期：107年01月29日

行 政 區 劃	調整前	省市縣市：臺南市	鄉鎮市區：新營區	村里：埤寮里	鄰：010 鄰
	調整後	省市縣市：臺南市	鄉鎮市區：新營區	村里：埤寮里	鄰：009 鄰

序 號	調 整 之 街 路 門 牌	錯 誤 註 記	序 號	調 整 之 街 路 門 牌	錯 誤 註 記
1	埤寮64號		2	埤寮64號之1	
3	埤寮64號之2		4	埤寮65號	
5	埤寮66號		6	埤寮66之1號	
7	埤寮67之1號		8	埤寮68號	
9	埤寮70號		10	埤寮72號	
11	埤寮72號之1		12	埤寮72號之2	
13	埤寮72之3號		14	埤寮72之7號	
15	埤寮73號				

臺南市新營戶政事務所





新 舊 里 鄰 門 牌 對 照 表

RLRP04120

戶政所別：臺南市新營戶政事務所

調整日期：107年01月29日

行 政 區 劃	調整前	省市縣市：臺南市	鄉鎮市區：新營區	村里：埤寮里	鄰：011 鄰
	調整後	省市縣市：臺南市	鄉鎮市區：新營區	村里：埤寮里	鄰：012 鄰

序 號	調 整 之 街 路 門 牌	錯 誤 註 記	序 號	調 整 之 街 路 門 牌	錯 誤 註 記
1	埤寮73之1號		2	埤寮74號	
3	埤寮74之1號		4	埤寮76號	
5	埤寮77號		6	埤寮78號	
7	埤寮79號		8	埤寮80號	
9	埤寮81號		10	埤寮82號	
11	埤寮82之1號		12	埤寮82之2號	
13	埤寮83號		14	埤寮83號之2	
15	埤寮83之1號		16	埤寮84號	
17	埤寮85號		18	埤寮86號	
19	埤寮86之1號		20	埤寮87號	
21	埤寮88號				

臺南市新營區





新舊里鄰門牌對照表

RLRP04120

戶政所別：臺南市新營戶政事務所

調整日期：107年01月29日

行政區劃	調整前	省市縣市：臺南市	鄉鎮市區：新營區	村里：埤寮里	鄰：013 鄰
	調整後	省市縣市：臺南市	鄉鎮市區：新營區	村里：埤寮里	鄰：001 鄰

序號	調整之街路門牌	錯誤註記	序號	調整之街路門牌	錯誤註記
1	中正路479巷2號		2	中正路479巷2弄8號	

臺南市新營戶政事務所





新舊里鄰門牌對照表

RLRP04120

戶政所別：臺南市新營戶政事務所

調整日期：107年01月29日

行 區	政 劃	調整前	省市縣市：臺南市	鄉鎮市區：新營區	村里：埤寮里	鄰：013 鄰
		調整後	省市縣市：臺南市	鄉鎮市區：新營區	村里：埤寮里	鄰：007 鄰

序 號	調 整 之 街 路 門 牌	錯誤 註記	序 號	調 整 之 街 路 門 牌	錯誤 註記
1	中正路265號		2	中正路267號	
3	中正路277號		4	中正路335巷1號	
5	中正路335巷1號之1		6	中正路335巷2號	
7	中正路335巷2號之1		8	中正路335巷2之2號	
9	中正路335巷2之3號		10	中正路335巷4號	
11	中正路335巷6號		12	中正路335巷8號	
13	中正路335巷12號		14	中正路335巷14號	
15	中正路335巷16號		16	中正路335巷18號	
17	中正路335巷20號		18	中正路335巷22號	
19	中正路335巷22之1號		20	中正路335巷24號	
21	中正路337號		22	中正路397號	
23	中正路399號		24	中正路399之1號	
25	中正路401號		26	中正路403巷5號	
27	中正路403巷9號		28	中正路403巷9之6號	





新舊里鄰門牌對照表

RLRP04120

戶政所別：臺南市新營戶政事務所

調整日期：107年01月29日

行 政 區 劃	調整前	省市縣市：臺南市	鄉鎮市區：新營區	村里：埤寮里	鄰：013 鄰
	調整後	省市縣市：臺南市	鄉鎮市區：新營區	村里：埤寮里	鄰：007 鄰

序 號	調 整 之 街 路 門 牌	錯誤 註記	序 號	調 整 之 街 路 門 牌	錯誤 註記
29	中正路403巷200號		30	中正路411號	
31	中正路423號		32	中正路425號	
33	中正路427號		34	中正路429號	
35	中正路431號		36	中正路433號	
37	中正路435號		38	中正路437號	
39	中正路437之1號		40	中正路437巷2號	
41	中正路439巷1號		42	中正路439巷2號	
43	中正路439巷2之1號		44	中正路439巷2之2號	
45	中正路439巷3號		46	中正路439巷4號	
47	中正路439巷5號		48	中正路439巷7號	
49	中正路439巷11號		50	中正路439巷15號	
51	中正路439巷19號		52	中正路439巷60號	
53	中正路439巷62號		54	中正路439巷66號	
55	中正路439巷68號		56	中正路439巷70號	

臺南市新營戶政事務所





新舊里鄰門牌對照表

RLRP04120

戶政所別：臺南市新營戶政事務所

調整日期：107年01月29日

行 政 區 劃	調整前	省市縣市：臺南市	鄉鎮市區：新營區	村里：埤寮里	鄰：013 鄰
	調整後	省市縣市：臺南市	鄉鎮市區：新營區	村里：埤寮里	鄰：007 鄰

序號	調整之街路門牌	錯誤註記	序號	調整之街路門牌	錯誤註記
57	中正路439巷72號		58	中正路439巷76號	
59	中正路439巷78號		60	中正路439巷80號	
61	中正路439巷82號		62	中正路439巷86號	
63	中正路439巷88號		64	中正路459號	
65	中正路461號		66	中正路463號	
67	中正路465號		68	中正路467號	
69	中正路469號		70	中正路471號	
71	中正路473號		72	中正路475號	
73	中正路477號		74	中正路479巷3號	
75	中正路479巷3之1號		76	中正路479巷3之2號	
77	中正路479巷3之3號		78	中正路479巷13號	
79	長榮路二段56號		80	長榮路二段56之2號	
81	長榮路二段58號		82	長榮路二段66號	
83	長榮路二段66之1號		84	長榮路二段66之2號	

臺南市新營區





新舊里鄰門牌對照表

RLRP04120

戶政所別：臺南市新營戶政事務所

調整日期：107年01月29日

行政區劃	調整前	省市縣市：臺南市	鄉鎮市區：新營區	村里：埤寮里	鄰：013 鄰
	調整後	省市縣市：臺南市	鄉鎮市區：新營區	村里：埤寮里	鄰：007 鄰

序號	調整之街路門牌	錯誤註記	序號	調整之街路門牌	錯誤註記
85	長榮路二段68號				

臺南市新營戶政事務所





新舊里鄰門牌對照表

RLRP04120

戶政所別：臺南市新營戶政事務所

調整日期：107年01月29日

行 區	政 劃	調整前	省市縣市：臺南市	鄉鎮市區：新營區	村里：埤寮里	鄰：013 鄰
		調整後	省市縣市：臺南市	鄉鎮市區：新營區	村里：護鎮里	鄰：002 鄰

序 號	調 整 之 街 路 門 牌	錯 誤 註 記	序 號	調 整 之 街 路 門 牌	錯 誤 註 記
1	長榮路二段78號				

臺南市新營戶政事務所





新舊里鄰門牌對照表

RLRP04120

戶政所別：臺南市新營戶政事務所

調整日期：107年01月29日

行	政	調整前	省市縣市：臺南市	鄉鎮市區：新營區	村里：埤寮里	鄰：014 鄰
區	劃	調整後	省市縣市：臺南市	鄉鎮市區：新營區	村里：埤寮里	鄰：010 鄰

序號	調整之街路門牌	錯誤註記	序號	調整之街路門牌	錯誤註記
1	中正路322號		2	中正路326號	
3	中正路328號		4	中正路328之1號	
5	中正路330號		6	中正路330之1號	
7	中正路336號		8	中正路344號	
9	中正路366號		10	中正路368號	
11	中正路368號之1		12	中正路368號之2	
13	中正路370號		14	中正路370之2號	
15	中正路372號		16	中正路372之2號	
17	中正路376號		18	中正路378號	
19	中正路380號		20	中正路380號之1	
21	中正路382號		22	中正路386巷1號之10	
23	中正路386巷1之1號		24	中正路386巷1之10號	
25	中正路386巷1之12號		26	中正路386巷2號	
27	中正路386巷4號		28	中正路386巷5號	





新舊里鄰門牌對照表

RLRP04120

戶政所別：臺南市新營戶政事務所

調整日期：107年01月29日

行 政 區 劃	調整前	省市縣市：臺南市	鄉鎮市區：新營區	村里：埤寮里	鄰：014 鄰
	調整後	省市縣市：臺南市	鄉鎮市區：新營區	村里：埤寮里	鄰：010 鄰

序 號	調 整 之 街 路 門 牌	錯誤 註記	序 號	調 整 之 街 路 門 牌	錯誤 註記
29	中正路386巷6號		30	中正路386巷7號	
31	中正路388號		32	中正路394號	
33	中正路396號		34	中正路400號	
35	中正路402號		36	中正路426號	
37	中正路428號		38	中正路430巷6號	
39	中正路430巷13之1號		40	中正路430巷15號	
41	中正路430巷15之3號		42	中正路430巷18號	
43	中正路430巷70號		44	中正路430巷82號	
45	中正路430巷89號		46	中正路430巷98號	
47	中正路430巷98號之20		48	中正路430巷98之50號	
49	中正路430巷100之5號		50	中正路430巷100之10號	
51	中正路430巷102號		52	中正路430巷102之6號	
53	中正路430巷103號		54	中正路430巷106號	
55	中正路430巷108號		56	中正路430巷110號	

臺南市新營區





新舊里鄰門牌對照表

RLRP04120

戶政所別：臺南市新營戶政事務所

調整日期：107年01月29日

行 區	政 劃	調整前	省市縣市：臺南市	鄉鎮市區：新營區	村里：埤寮里	鄰：014 鄰
		調整後	省市縣市：臺南市	鄉鎮市區：新營區	村里：埤寮里	鄰：010 鄰

序 號	調 整 之 街 路 門 牌	錯 誤 註 記	序 號	調 整 之 街 路 門 牌	錯 誤 註 記
57	中正路430巷110之1號		58	中正路430巷110之5號	
59	中正路430巷116號		60	中正路430巷120號	
61	中正路430巷122號		62	中正路430巷125號	
63	中正路430巷125之12號		64	中正路430巷135號	
65	中正路430巷260號				

臺南市新營戶政事務所





新舊里鄰門牌對照表

RLRP04120

戶政所別：臺南市新營戶政事務所

調整日期：107年01月29日

行	政	調整前	省市縣市：臺南市	鄉鎮市區：新營區	村里：埤寮里	鄰：015 鄰
區	劃	調整後	省市縣市：臺南市	鄉鎮市區：新營區	村里：埤寮里	鄰：011 鄰

序號	調整之街路門牌	錯誤註記	序號	調整之街路門牌	錯誤註記
1	中正路256號		2	中正路258號	
3	中正路260號		4	中正路262號	
5	中正路270號		6	中正路272號	
7	中正路276號		8	中正路278號	
9	中正路282之2號		10	中正路298號	
11	中正路298之2號		12	中正路300巷12號	
13	中正路300巷14號		14	長榮路一段260號	
15	長榮路一段332號		16	長榮路一段340號	
17	長榮路一段346號		18	長榮路一段352號	
19	長榮路一段356之1號		20	長榮路一段356之6號	
21	長榮路一段356之8號		22	長榮路一段366之1號	
23	長榮路一段368號		24	長榮路一段370號	
25	長榮路一段372號		26	長榮路一段376號	
27	長榮路一段378號		28	長榮路一段378之1號	

臺南市新營戶政事務所





新舊里鄰門牌對照表

RLRP04120

戶政所別：臺南市新營戶政事務所

調整日期：107年01月29日

行 政 區 劃	調整前	省市縣市：臺南市	鄉鎮市區：新營區	村里：埤寮里	鄰：015 鄰
	調整後	省市縣市：臺南市	鄉鎮市區：新營區	村里：埤寮里	鄰：011 鄰

序 號	調 整 之 街 路 門 牌	錯誤 註記	序 號	調 整 之 街 路 門 牌	錯誤 註記
29	長榮路一段378之2號		30	長榮路一段386號	
31	長榮路一段388號		32	長榮路一段396號	
33	長榮路一段398號		34	長榮路一段500號	
35	長榮路一段500之1號		36	長榮路一段510號	
37	長榮路一段512號		38	長榮路一段516號	
39	長榮路一段522號		40	長榮路一段522之1號	
41	長榮路一段530巷16號		42	長榮路一段540號	
43	長榮路一段560巷6號		44	長榮路一段560巷8號	
45	長榮路一段560巷10號		46	長榮路一段560巷12號	
47	長榮路一段560巷14號		48	長榮路一段560巷16號	
49	長榮路一段560巷18號		50	長榮路一段560巷20號	
51	長榮路一段560巷22號		52	長榮路一段560巷24號	

臺南市新營戶政事務所





新舊里鄰門牌對照表

RLRP04120

戶政所別：臺南市新營戶政事務所

調整日期：107年01月29日

行 區	政 劃	調整前	省市縣市：臺南市	鄉鎮市區：新營區	村里：護鎮里	鄰：001 鄰
		調整後	省市縣市：臺南市	鄉鎮市區：新營區	村里：護鎮里	鄰：002 鄰

序 號	調 整 之 街 路 門 牌	錯 誤 註 記	序 號	調 整 之 街 路 門 牌	錯 誤 註 記
1	中正路439巷6號		2	中正路439巷21號	
3	中正路439巷21之1號		4	中正路439巷21之2號	
5	中正路439巷21之3號		6	中正路439巷22號	
7	中正路439巷22之1號		8	中正路439巷40號	
9	中正路439巷41號		10	中正路439巷45號	

臺南市新營戶政事務所





新舊里鄰門牌對照表

RLRP04120

戶政所別：臺南市新營戶政事務所

調整日期：107年01月29日

行政區劃	調整前	省市縣市：臺南市	鄉鎮市區：新營區	村里：護鎮里	鄰：002 鄰
	調整後	省市縣市：臺南市	鄉鎮市區：新營區	村里：護鎮里	鄰：008 鄰

序號	調整之街路門牌	錯誤註記	序號	調整之街路門牌	錯誤註記
1	中正路479巷96號				

臺南市新營戶政事務所





新舊里鄰門牌對照表

RLRP04120

戶政所別：臺南市新營戶政事務所

調整日期：107年01月29日

行 區	政 劃	調整前	省市縣市：臺南市	鄉鎮市區：新營區	村里：護鎮里	鄰：007 鄰
		調整後	省市縣市：臺南市	鄉鎮市區：新營區	村里：護鎮里	鄰：003 鄰

序 號	調 整 之 街 路 門 牌	錯 誤 註 記	序 號	調 整 之 街 路 門 牌	錯 誤 註 記
1	建國路302號		2	建國路302之1號	
3	建國路306號		4	建國路308號	
5	建國路312號		6	建國路316號	
7	建國路320號		8	建國路326號	
9	建國路328號		10	後鎮70號	
11	後鎮71號		12	後鎮72號	
13	後鎮73號		14	後鎮74號	
15	後鎮74號之1		16	後鎮74號之2	
17	後鎮74號之3		18	後鎮74號之4	
19	後鎮74號之5		20	後鎮75號	
21	後鎮76號		22	後鎮77號	
23	後鎮78號		24	後鎮78之1號	
25	後鎮79號		26	後鎮80號	
27	後鎮81號		28	後鎮81之1號	

臺南市新營區





新舊里鄰門牌對照表

RLRP04120

戶政所別：臺南市新營戶政事務所

調整日期：107年01月29日

行政區劃	調整前	省市縣市：臺南市	鄉鎮市區：新營區	村里：護鎮里	鄰：010 鄰
	調整後	省市縣市：臺南市	鄉鎮市區：新營區	村里：護鎮里	鄰：006 鄰

序號	調整之街路門牌	錯誤註記	序號	調整之街路門牌	錯誤註記
1	後鎮107號		2	後鎮108號	

臺南市新營戶政事務所





新舊里鄰門牌對照表

RLRP04120

戶政所別：臺南市新營戶政事務所

調整日期：107年01月29日

行 區	政 劃	調整前	省市縣市：臺南市	鄉鎮市區：新營區	村里：護鎮里	鄰：010 鄰
		調整後	省市縣市：臺南市	鄉鎮市區：新營區	村里：護鎮里	鄰：007 鄰

序 號	調 整 之 街 路 門 牌	錯 誤 註 記	序 號	調 整 之 街 路 門 牌	錯 誤 註 記
1	後鎮111號		2	後鎮112號	
3	後鎮113號		4	後鎮113號之5	
5	後鎮113號之20		6	後鎮113號之23	
7	後鎮114號		8	後鎮115號	
9	後鎮168號				

臺南市新營戶政事務所





新 舊 里 鄰 門 牌 對 照 表

RLRP04120

戶政所別：臺南市新營戶政事務所

調整日期：107年01月29日

行 政 區 劃	調整前	省市縣市：臺南市	鄉鎮市區：新營區	村里：護鎮里	鄰：010 鄰
	調整後	省市縣市：臺南市	鄉鎮市區：新營區	村里：護鎮里	鄰：009 鄰

序 號	調 整 之 街 路 門 牌	錯 誤 註 記	序 號	調 整 之 街 路 門 牌	錯 誤 註 記
1	後鎮250號		2	後鎮369號	

臺南市新營戶政事務所





新舊里鄰門牌對照表

RLRP04120

戶政所別：臺南市新營戶政事務所

調整日期：107年01月29日

行 區	政 劃	調整前	省市縣市：臺南市	鄉鎮市區：新營區	村里：護鎮里	鄰：011 鄰
		調整後	省市縣市：臺南市	鄉鎮市區：新營區	村里：護鎮里	鄰：007 鄰

序 號	調 整 之 街 路 門 牌	錯 誤 註 記	序 號	調 整 之 街 路 門 牌	錯 誤 註 記
1	後鎮117號		2	後鎮118號	
3	後鎮118號之1		4	後鎮118號之2	
5	後鎮118號之3		6	後鎮118號之5	
7	後鎮119號		8	後鎮119號之1	
9	後鎮119號之5		10	後鎮119號之6	
11	後鎮119號之7		12	後鎮119號之16	
13	後鎮119之19號		14	後鎮119之25號	
15	後鎮120號		16	後鎮120之6號	
17	後鎮120之30號		18	後鎮121號	
19	後鎮121號之1		20	後鎮122號	
21	後鎮123號		22	後鎮124號	
23	後鎮125號		24	後鎮125之2號	
25	後鎮150號				

臺南市新營區





新 舊 里 鄰 門 牌 對 照 表

RLRP04120

戶政所別：臺南市新營戶政事務所

調整日期：107年01月29日

行 政 區 劃	調整前	省市縣市：臺南市	鄉鎮市區：新營區	村里：太南里	鄰：002 鄰
	調整後	省市縣市：臺南市	鄉鎮市區：新營區	村里：太南里	鄰：001 鄰

序 號	調 整 之 街 路 門 牌	錯 誤 註 記	序 號	調 整 之 街 路 門 牌	錯 誤 註 記
1	太子宮173號		2	太子宮174號	
3	太子宮174之1號		4	太子宮175號	
5	太子宮176號		6	太子宮178號	
7	太子宮180號		8	太子宮181號	
9	太子宮182號		10	太子宮183號	
11	太子宮186號		12	太子宮187號	
13	太子宮189號		14	太子宮190號	

臺南市新營戶政事務所





新 舊 里 鄰 門 牌 對 照 表

RLRP04120

戶政所別：臺南市新營戶政事務所

調整日期：107年01月29日

行 政 區 劃	調整前	省市縣市：臺南市	鄉鎮市區：新營區	村里：太南里	鄰：006 鄰
	調整後	省市縣市：臺南市	鄉鎮市區：新營區	村里：太南里	鄰：005 鄰

序 號	調 整 之 街 路 門 牌	錯 誤 註 記	序 號	調 整 之 街 路 門 牌	錯 誤 註 記
1	太子宮210號		2	太子宮210號之1	
3	太子宮211號		4	太子宮211號之4	
5	太子宮212號		6	太子宮212之1號	
7	太子宮213號		8	太子宮213之1號	
9	太子宮214號		10	太子宮215之1號	
11	太子宮215之2號		12	太子宮215之3號	
13	太子宮215之4號		14	太子宮216號	
15	太子宮216之1號		16	太子宮216之2號	
17	太子宮216之3號				

臺南市新營區





新舊里鄰門牌對照表

RLRP04120

戶政所別：臺南市新營戶政事務所

調整日期：107年01月29日

行 區	政 劃	調整前	省市縣市：臺南市	鄉鎮市區：新營區	村里：太南里	鄰：008 鄰
		調整後	省市縣市：臺南市	鄉鎮市區：新營區	村里：太南里	鄰：007 鄰

序 號	調 整 之 街 路 門 牌	錯 誤 註 記	序 號	調 整 之 街 路 門 牌	錯 誤 註 記
1	太子宮230號		2	太子宮230號之1	

臺南市新營戶政事務所





新舊里鄰門牌對照表

RLRP04120

戶政所別：臺南市新營戶政事務所

調整日期：107年01月29日

行 區	政 劃	調整前	省市縣市：臺南市	鄉鎮市區：新營區	村里：太南里	鄰：008 鄰
		調整後	省市縣市：臺南市	鄉鎮市區：新營區	村里：太南里	鄰：009 鄰

序 號	調 整 之 街 路 門 牌	錯 誤 註 記	序 號	調 整 之 街 路 門 牌	錯 誤 註 記
1	太子宮226號		2	太子宮228號	
3	太子宮229號		4	太子宮231號	

臺南市新營戶政事務所





新舊里鄰門牌對照表

RLRP04120

戶政所別：臺南市新營戶政事務所

調整日期：107年01月29日

行 政 區 劃	調整前	省市縣市：臺南市	鄉鎮市區：新營區	村里：太南里	鄰：010 鄰
	調整後	省市縣市：臺南市	鄉鎮市區：新營區	村里：太南里	鄰：011 鄰

序 號	調 整 之 街 路 門 牌	錯 誤 註 記	序 號	調 整 之 街 路 門 牌	錯 誤 註 記
1	太子宮243號		2	太子宮244號	
3	太子宮245號		4	太子宮247號	
5	太子宮248號		6	太子宮248號之1	
7	太子宮248之1號		8	太子宮250號	
9	太子宮251號				

臺南市新營戶政事務所





新 舊 里 鄰 門 牌 對 照 表

RLRP04120

戶政所別：臺南市新營戶政事務所

調整日期：107年01月29日

行 政 區 劃	調整前	省市縣市：臺南市	鄉鎮市區：新營區	村里：太南里	鄰：011 鄰
	調整後	省市縣市：臺南市	鄉鎮市區：新營區	村里：太南里	鄰：007 鄰

序 號	調 整 之 街 路 門 牌	錯 誤 註 記	序 號	調 整 之 街 路 門 牌	錯 誤 註 記
1	太子宮256號		2	太子宮257號	
3	太子宮258號		4	太子宮259號	
5	太子宮260號		6	太子宮261號	
7	太子宮261之1號		8	太子宮261之2號	
9	太子宮261之3號		10	太子宮262號	
11	太子宮263號		12	太子宮263號之4	
13	太子宮263之2號		14	太子宮263之3號	

臺南市新營戶政事務所





新 舊 里 鄰 門 牌 對 照 表

RLRP04120

戶政所別：臺南市新營戶政事務所

調整日期：107年01月29日

行 政 區 劃	調整前	省市縣市：臺南市	鄉鎮市區：新營區	村里：太南里	鄰：011 鄰
	調整後	省市縣市：臺南市	鄉鎮市區：新營區	村里：太南里	鄰：012 鄰

序 號	調 整 之 街 路 門 牌	錯 誤 註 記	序 號	調 整 之 街 路 門 牌	錯 誤 註 記
1	太子宮263號之1				

臺南市新營戶政事務所





新 舊 里 鄰 門 牌 對 照 表

RLRP04120

戶政所別：臺南市新營戶政事務所

調整日期：107年01月29日

行 政 區 劃	調整前	省市縣市：臺南市	鄉鎮市區：新營區	村里：太南里	鄰：014 鄰
	調整後	省市縣市：臺南市	鄉鎮市區：新營區	村里：太南里	鄰：012 鄰

序 號	調 整 之 街 路 門 牌	錯 誤 註 記	序 號	調 整 之 街 路 門 牌	錯 誤 註 記
1	太子宮283號		2	太子宮284號	
3	太子宮284之1號		4	太子宮285號	
5	太子宮286號		6	太子宮287號	
7	太子宮287之1號		8	太子宮288號	
9	太子宮288之1號		10	太子宮290號	
11	太子宮291號		12	太子宮292號	
13	太子宮292之1號		14	太子宮293號	
15	太子宮294號		16	太子宮294之3號	
17	太子宮294之6號				

臺南市新營區





新舊里鄰門牌對照表

RLRP04120

戶政所別：臺南市新營戶政事務所

調整日期：107年01月29日

行 區	政 劃	調整前	省市縣市：臺南市	鄉鎮市區：新營區	村里：太南里	鄰：018 鄰
		調整後	省市縣市：臺南市	鄉鎮市區：新營區	村里：太南里	鄰：010 鄰

序 號	調 整 之 街 路 門 牌	錯 誤 註 記	序 號	調 整 之 街 路 門 牌	錯 誤 註 記
1	太子宮311之3號		2	太子宮311之7號	
3	太子宮312之15號				

臺南市新營戶政事務所





新舊里鄰門牌對照表

RLRP04120

戶政所別：臺南市新營戶政事務所

調整日期：107年01月29日

行	政	調整前	省市縣市：臺南市	鄉鎮市區：新營區	村里：太南里	鄰：019 鄰
區	劃	調整後	省市縣市：臺南市	鄉鎮市區：新營區	村里：太南里	鄰：010 鄰

序號	調整之街路門牌	錯誤註記	序號	調整之街路門牌	錯誤註記
1	太子宮312之1號		2	太子宮312之2號	
3	太子宮312之3號		4	太子宮312之4號	
5	太子宮312之5號		6	太子宮312之6號	
7	太子宮312之7號		8	太子宮312之8號	
9	太子宮312之9號		10	太子宮312之13號	
11	太子宮312之14號		12	太子宮312之16號	
13	太子宮312之17號		14	太子宮312之18號	
15	太子宮312之22號		16	太子宮313號	
17	太子宮313之1號		18	太子宮313之2號	
19	太子宮313之3號		20	太子宮313之4號	
21	太子宮313之5號		22	太子宮313之6號	
23	太子宮313之9號		24	太子宮313之10號	
25	太子宮313之11號		26	太子宮313之12號	
27	太子宮313之13號		28	太子宮313之15號	

臺南市新營區





新 舊 里 鄰 門 牌 對 照 表

RLRP04120

戶政所別：臺南市新營戶政事務所

調整日期：107年01月29日

行 區	政 劃	調整前	省市縣市：臺南市	鄉鎮市區：新營區	村里：太南里	鄰：019 鄰
		調整後	省市縣市：臺南市	鄉鎮市區：新營區	村里：太南里	鄰：010 鄰

序 號	調 整 之 街 路 門 牌	錯 誤 註 記	序 號	調 整 之 街 路 門 牌	錯 誤 註 記
29	太子宮313之16號		30	太子宮313之17號	
31	太子宮313之18號		32	太子宮313之19號	
33	太子宮313之21號		34	太子宮313之22號	
35	太子宮313之27號		36	太子宮315號	
37	太子宮315之1號		38	太子宮315之2號	
39	太子宮315之3號		40	太子宮315之4號	
41	太子宮315之5號		42	太子宮380號	

臺南市新營戶政事務所





新舊里鄰門牌對照表

RLRP04120

戶政所別：臺南市新營戶政事務所

調整日期：107年01月29日

行 政 區 劃	調整前	省市縣市：臺南市	鄉鎮市區：新營區	村里：太南里	鄰：019 鄰
	調整後	省市縣市：臺南市	鄉鎮市區：新營區	村里：太南里	鄰：015 鄰

序 號	調 整 之 街 路 門 牌	錯誤 註記	序 號	調 整 之 街 路 門 牌	錯誤 註記
1	太子宮309之38號		2	太子宮309之39號	
3	太子宮309之41號		4	太子宮309之48號	
5	太子宮312之20號		6	太子宮312之21號	
7	太子宮312之23號		8	太子宮312之33號	
9	太子宮312之35號		10	太子宮312之37號	
11	太子宮312之39號		12	太子宮312之41號	
13	太子宮312之43號		14	太子宮312之45號	
15	太子宮314之6號		16	太子宮314之12號	
17	太子宮316之5號		18	太子宮316之6號	

臺南市新營區





新舊里鄰門牌對照表

RLRP04120

戶政所別：臺南市新營戶政事務所

調整日期：107年01月29日

行 政 區 劃	調整前	省市縣市：臺南市	鄉鎮市區：新營區	村里：太南里	鄰：019 鄰
	調整後	省市縣市：臺南市	鄉鎮市區：新營區	村里：太南里	鄰：017 鄰

序 號	調 整 之 街 路 門 牌	錯誤 註記	序 號	調 整 之 街 路 門 牌	錯誤 註記
1	太子宮314之1號		2	太子宮314之2號	
3	太子宮314之3號		4	太子宮314之5號	
5	太子宮314之8號		6	太子宮314之11號	
7	太子宮314之17號		8	太子宮314之18號	
9	太子宮314之19號		10	太子宮314之20號	
11	太子宮314之120號		12	太子宮314之121號	
13	太子宮316號		14	太子宮316之1號	
15	太子宮316之3號		16	太子宮316之10號	
17	太子宮316之11號		18	太子宮350號	
19	太子宮360號		20	太子宮370號	
21	太子宮370之1號		22	太子宮370之2號	
23	太子宮370之3號		24	太子宮370之5號	
25	太子宮370之6號				

臺南市新營區





新舊里鄰門牌對照表

RLRP04120

戶政所別：臺南市新營戶政事務所

調整日期：107年01月29日

行 區	政 劃	調整前	省市縣市：臺南市	鄉鎮市區：新營區	村里：太南里	鄰：019 鄰
		調整後	省市縣市：臺南市	鄉鎮市區：新營區	村里：太北里	鄰：014 鄰

序 號	調 整 之 街 路 門 牌	錯 誤 註 記	序 號	調 整 之 街 路 門 牌	錯 誤 註 記
1	太子宮390號				

臺南市新營戶政事務所





新 舊 里 鄰 門 牌 對 照 表

RLRP04120

戶政所別：臺南市新營戶政事務所

調整日期：107年01月29日

行 政 區 劃	調整前	省市縣市：臺南市	鄉鎮市區：新營區	村里：太南里	鄰：020 鄰
	調整後	省市縣市：臺南市	鄉鎮市區：新營區	村里：太南里	鄰：003 鄰

序 號	調 整 之 街 路 門 牌	錯 誤 註 記	序 號	調 整 之 街 路 門 牌	錯 誤 註 記
1	太子宮162號		2	太子宮163號	
3	太子宮168號				

臺南市新營戶政事務所





新舊里鄰門牌對照表

RLRP04120

戶政所別：臺南市新營戶政事務所

調整日期：107年01月29日

行	政	調整前	省市縣市：臺南市	鄉鎮市區：新營區	村里：太南里	鄰：020 鄰
區	劃	調整後	省市縣市：臺南市	鄉鎮市區：新營區	村里：太南里	鄰：014 鄰

序號	調整之街路門牌	錯誤註記	序號	調整之街路門牌	錯誤註記
1	太子宮164號		2	太子宮166號	
3	太子宮168號之1		4	太子宮169號	
5	太子宮170號		6	太子宮327號	
7	太子宮337號		8	太子宮338號	
9	太子宮340號		10	太子宮341號	
11	太子宮341號之1		12	太子宮341號之2	
13	太子宮341號之3		14	太子宮341號之4	
15	太子宮341號之5		16	太子宮341號之6	
17	太子宮341號之8		18	太子宮341之7號	
19	太子宮341之9號		20	太子宮341之10號	
21	太子宮342號		22	太子宮342號之2	
23	太子宮342號之10		24	太子宮342之5號	
25	太子宮342之6號		26	太子宮342之7號	
27	太子宮342之8號		28	太子宮342之9號	





新舊里鄰門牌對照表

RLRP04120

戶政所別：臺南市新營戶政事務所

調整日期：107年01月29日

行	政	調整前	省市縣市：臺南市	鄉鎮市區：新營區	村里：太南里	鄰：020 鄰
區	劃	調整後	省市縣市：臺南市	鄉鎮市區：新營區	村里：太南里	鄰：014 鄰

序號	調整之街路門牌	錯誤註記	序號	調整之街路門牌	錯誤註記
29	太子宮342之11號		30	太子宮342之12號	
31	太子宮342之13號		32	太子宮342之14號	
33	太子宮342之15號		34	太子宮343號	

臺南市新營戶政事務所





新舊里鄰門牌對照表

RLRP04120

戶政所別：臺南市新營戶政事務所

調整日期：107年01月29日

行 區	政 劃	調整前	省市縣市：臺南市	鄉鎮市區：新營區	村里：太北里	鄰：003 鄰
		調整後	省市縣市：臺南市	鄉鎮市區：新營區	村里：太北里	鄰：005 鄰

序 號	調 整 之 街 路 門 牌	錯 誤 註 記	序 號	調 整 之 街 路 門 牌	錯 誤 註 記
1	太子宮23之20號				

臺南市新營戶政事務所





新 舊 里 鄰 門 牌 對 照 表

RLRP04120

戶政所別：臺南市新營戶政事務所

調整日期：107年01月29日

行 政 區 劃	調整前	省市縣市：臺南市	鄉鎮市區：新營區	村里：太北里	鄰：004 鄰
	調整後	省市縣市：臺南市	鄉鎮市區：新營區	村里：太北里	鄰：005 鄰

序 號	調 整 之 街 路 門 牌	錯 誤 註 記	序 號	調 整 之 街 路 門 牌	錯 誤 註 記
1	太子宮25號		2	太子宮25號之1	
3	太子宮25之2號		4	太子宮25之6號	
5	太子宮25之12號		6	太子宮25之18號	
7	太子宮25之36號		8	太子宮25之37號	
9	太子宮26號		10	太子宮26之1號	
11	太子宮27號		12	太子宮28之2號	
13	太子宮29號		14	太子宮29之1號	
15	太子宮29之2號		16	太子宮29之3號	
17	太子宮30號		18	太子宮30之1號	
19	太子宮30之2號		20	太子宮31號	
21	太子宮32號		22	太子宮33號	
23	太子宮33之1號		24	太子宮34號	
25	太子宮34號之1				

臺南市新營區





新 舊 里 鄰 門 牌 對 照 表

RLRP04120

戶政所別：臺南市新營戶政事務所

調整日期：107年01月29日

行 區	政 劃	調整前	省市縣市：臺南市	鄉鎮市區：新營區	村里：太北里	鄰：007 鄰
		調整後	省市縣市：臺南市	鄉鎮市區：新營區	村里：太北里	鄰：008 鄰

序 號	調 整 之 街 路 門 牌	錯 誤 註 記	序 號	調 整 之 街 路 門 牌	錯 誤 註 記
1	太子宮55號		2	太子宮56號	
3	太子宮56號之1		4	太子宮58號	
5	太子宮59號		6	太子宮59號之1	
7	太子宮59之2號		8	太子宮60號	
9	太子宮61號		10	太子宮62號	

臺南市新營戶政事務所





新 舊 里 鄰 門 牌 對 照 表

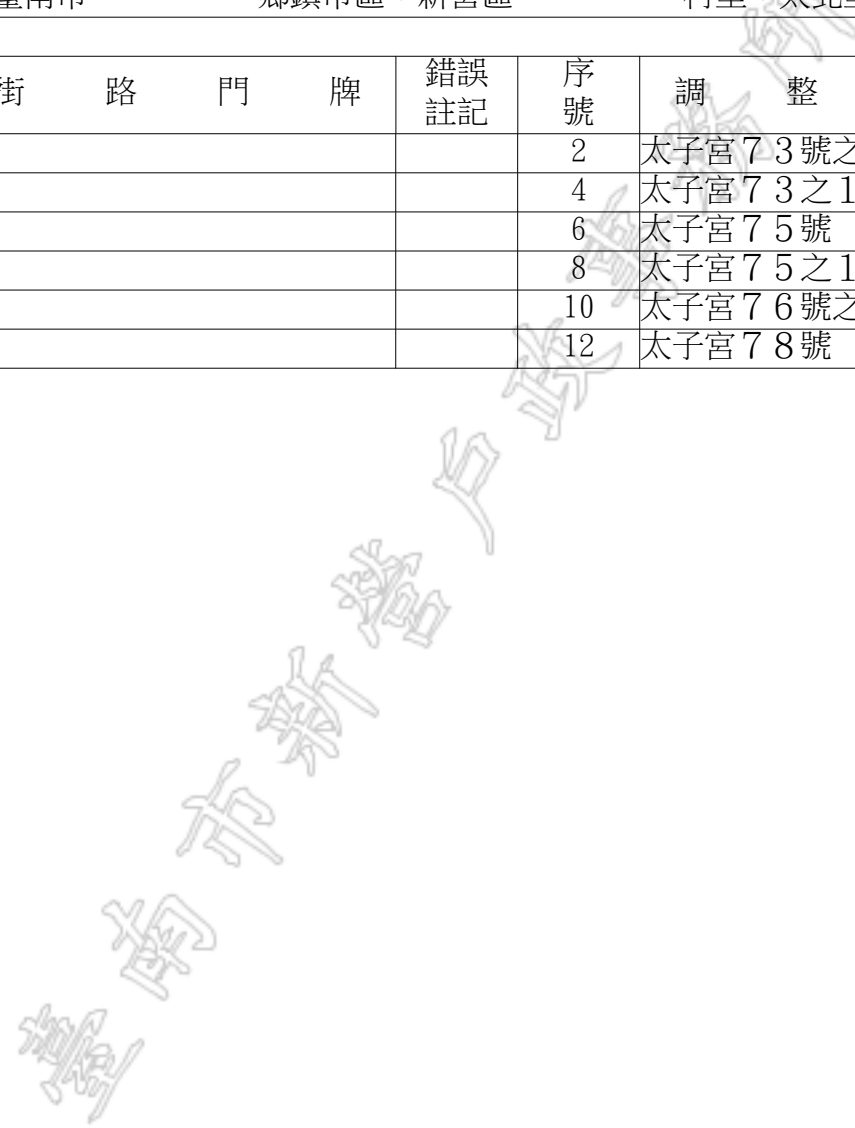
RLRP04120

戶政所別：臺南市新營戶政事務所

調整日期：107年01月29日

行 政 區 劃	調整前	省市縣市：臺南市	鄉鎮市區：新營區	村里：太北里	鄰：009 鄰
	調整後	省市縣市：臺南市	鄉鎮市區：新營區	村里：太北里	鄰：008 鄰

序 號	調 整 之 街 路 門 牌	錯 誤 註 記	序 號	調 整 之 街 路 門 牌	錯 誤 註 記
1	太子宮72之3號		2	太子宮73號之2	
3	太子宮73號之3		4	太子宮73之1號	
5	太子宮74號		6	太子宮75號	
7	太子宮75號之2		8	太子宮75之1號	
9	太子宮76號		10	太子宮76號之1	
11	太子宮77號		12	太子宮78號	





新 舊 里 鄰 門 牌 對 照 表

RLRP04120

戶政所別：臺南市新營戶政事務所

調整日期：107年01月29日

行 政 區 劃	調整前	省市縣市：臺南市	鄉鎮市區：新營區	村里：太北里	鄰：010 鄰
	調整後	省市縣市：臺南市	鄉鎮市區：新營區	村里：太北里	鄰：002 鄰

序 號	調 整 之 街 路 門 牌	錯 誤 註 記	序 號	調 整 之 街 路 門 牌	錯 誤 註 記
1	太子宮79號之1		2	太子宮79號之3	
3	太子宮79之2號		4	太子宮80號	
5	太子宮80號之1		6	太子宮81號之2	
7	太子宮82號		8	太子宮82之1號	
9	太子宮83號		10	太子宮84號	
11	太子宮85號		12	太子宮86號之5	
13	太子宮86號之6		14	太子宮86號之7	
15	太子宮86之1號		16	太子宮86之4號	

臺南市新營戶政事務所





新舊里鄰門牌對照表

RLRP04120

戶政所別：臺南市新營戶政事務所

調整日期：107年01月29日

行 區	政 劃	調整前	省市縣市：臺南市	鄉鎮市區：新營區	村里：太北里	鄰：012 鄰
		調整後	省市縣市：臺南市	鄉鎮市區：新營區	村里：太北里	鄰：011 鄰

序 號	調 整 之 街 路 門 牌	錯 誤 註 記	序 號	調 整 之 街 路 門 牌	錯 誤 註 記
1	太子宮100號		2	太子宮101號	
3	太子宮101之1號		4	太子宮102號	
5	太子宮104號		6	太子宮104號之1	
7	太子宮104號之2		8	太子宮105號	

臺南市新營戶政事務所





新 舊 里 鄰 門 牌 對 照 表

RLRP04120

戶政所別：臺南市新營戶政事務所

調整日期：107年01月29日

行 政 區 劃	調整前	省市縣市：臺南市	鄉鎮市區：新營區	村里：太北里	鄰：013 鄰
	調整後	省市縣市：臺南市	鄉鎮市區：新營區	村里：太北里	鄰：011 鄰

序 號	調 整 之 街 路 門 牌	錯 誤 註 記	序 號	調 整 之 街 路 門 牌	錯 誤 註 記
1	太子宮107號		2	太子宮108號	
3	太子宮109號		4	太子宮109號之2	

臺南市新營戶政事務所





新舊里鄰門牌對照表

RLRP04120

戶政所別：臺南市新營戶政事務所

調整日期：107年01月29日

行	政	調整前	省市縣市：臺南市	鄉鎮市區：新營區	村里：太北里	鄰：013 鄰
區	劃	調整後	省市縣市：臺南市	鄉鎮市區：新營區	村里：太北里	鄰：012 鄰

序號	調整之街路門牌	錯誤註記	序號	調整之街路門牌	錯誤註記
1	太子宮110號之1		2	太子宮110號之4	
3	太子宮110號之5		4	太子宮110號之6	

臺南市新營戶政事務所





新 舊 里 鄰 門 牌 對 照 表

RLRP04120

戶政所別：臺南市新營戶政事務所

調整日期：107年01月29日

行 政 區 劃	調整前	省市縣市：臺南市	鄉鎮市區：新營區	村里：太北里	鄰：014 鄰
	調整後	省市縣市：臺南市	鄉鎮市區：新營區	村里：太北里	鄰：012 鄰

序 號	調 整 之 街 路 門 牌	錯 誤 註 記	序 號	調 整 之 街 路 門 牌	錯 誤 註 記
1	太子宮113號		2	太子宮113號之1	
3	太子宮113之1號二樓		4	太子宮113之1號三樓	
5	太子宮115號		6	太子宮115之1號	
7	太子宮117號		8	太子宮118號	

臺南市新營戶政事務所





新 舊 里 鄰 門 牌 對 照 表

RLRP04120

戶政所別：臺南市新營戶政事務所

調整日期：107年01月29日

行 政 區 劃	調整前	省市縣市：臺南市	鄉鎮市區：新營區	村里：太北里	鄰：015 鄰
	調整後	省市縣市：臺南市	鄉鎮市區：新營區	村里：太北里	鄰：012 鄰

序 號	調 整 之 街 路 門 牌	錯 誤 註 記	序 號	調 整 之 街 路 門 牌	錯 誤 註 記
1	太子宮119號		2	太子宮120號	
3	太子宮121號		4	太子宮122號	
5	太子宮123號		6	太子宮123號之1	
7	太子宮123號之3		8	太子宮123之2號	
9	太子宮123之5號		10	太子宮124號	
11	太子宮125號		12	太子宮126號	
13	太子宮126號之1		14	太子宮126號之4	
15	太子宮126號之5		16	太子宮126之2號	
17	太子宮126之9號		18	太子宮127號	
19	太子宮127號之1		20	太子宮128號	
21	太子宮130號				

臺南市新營區





新舊里鄰門牌對照表

RLRP04120

戶政所別：臺南市新營戶政事務所

調整日期：107年01月29日

行 政 區 劃	調整前	省市縣市：臺南市	鄉鎮市區：新營區	村里：太北里	鄰：016 鄰
	調整後	省市縣市：臺南市	鄉鎮市區：新營區	村里：太北里	鄰：013 鄰

序號	調整之街路門牌	錯誤註記	序號	調整之街路門牌	錯誤註記
1	太子宮132號		2	太子宮132號之1	
3	太子宮132號之2		4	太子宮132號之3	
5	太子宮132號之4		6	太子宮132號之5	
7	太子宮132號之6		8	太子宮132號之7	
9	太子宮132號之8		10	太子宮132號之9	
11	太子宮133號		12	太子宮133號之2	
13	太子宮133號之4		14	太子宮133號之6	
15	太子宮133號之10		16	太子宮133之2號	
17	太子宮133之3號		18	太子宮133之5號	
19	太子宮133之7號		20	太子宮133之11號	
21	太子宮134號		22	太子宮134號之2	
23	太子宮134之1號		24	太子宮136號	
25	太子宮137號		26	太子宮137號之1	
27	太子宮137之2號		28	太子宮145號	

臺南市新營區





新舊里鄰門牌對照表

RLRP04120

戶政所別：臺南市新營戶政事務所

調整日期：107年01月29日

行 政 區 劃	調整前	省市縣市：臺南市	鄉鎮市區：新營區	村里：太北里	鄰：016 鄰
	調整後	省市縣市：臺南市	鄉鎮市區：新營區	村里：太北里	鄰：013 鄰

序號	調整之街路門牌	錯誤註記	序號	調整之街路門牌	錯誤註記
29	太子宮145號之2		30	太子宮145號之3	
31	太子宮145之1號		32	太子宮146號	
33	太子宮146號之3		34	太子宮146號之4	
35	太子宮146號之5		36	太子宮146號之6	
37	太子宮146號之7		38	太子宮146號之9	
39	太子宮146號之11		40	太子宮146號之14	
41	太子宮146號之15		42	太子宮146號之16	
43	太子宮146號之21		44	太子宮146號之22	
45	太子宮146之1號		46	太子宮146之8號	
47	太子宮146之12號		48	太子宮146之13號	
49	太子宮146之17號		50	太子宮146之18號	
51	太子宮146之23號		52	太子宮146之27號	
53	太子宮146之28號				

臺南市新營區





新舊里鄰門牌對照表

RLRP04120

戶政所別：臺南市新營戶政事務所

調整日期：107年01月29日

行 區	政 劃	調整前	省市縣市：臺南市	鄉鎮市區：新營區	村里：太北里	鄰：017 鄰
		調整後	省市縣市：臺南市	鄉鎮市區：新營區	村里：太北里	鄰：009 鄰

序 號	調 整 之 街 路 門 牌	錯 誤 註 記	序 號	調 整 之 街 路 門 牌	錯 誤 註 記
1	太子宮147號		2	太子宮147號之1	
3	太子宮147號之2		4	太子宮147號之3	
5	太子宮147號之6		6	太子宮147之5號	
7	太子宮147之7號		8	太子宮147之8號	
9	太子宮147之10號		10	太子宮147之11號	
11	太子宮147之13號		12	太子宮147之20號	
13	太子宮147之21號		14	太子宮147之22號	
15	太子宮147之23號		16	太子宮147之24號	
17	太子宮147之25號		18	太子宮147之26號	
19	太子宮147之27號		20	太子宮147之28號	
21	太子宮147之29號		22	太子宮147之30號	
23	太子宮147之31號		24	太子宮147之32號	
25	太子宮147之33號		26	太子宮147之34號	
27	太子宮147之35號		28	太子宮147之36號	

臺南市新營區





新舊里鄰門牌對照表

RLRP04120

戶政所別：臺南市新營戶政事務所

調整日期：107年01月29日

行 政 區 劃	調整前	省市縣市：臺南市	鄉鎮市區：新營區	村里：太北里	鄰：017 鄰
	調整後	省市縣市：臺南市	鄉鎮市區：新營區	村里：太北里	鄰：009 鄰

序號	調整之街路門牌	錯誤註記	序號	調整之街路門牌	錯誤註記
29	太子宮147之37號		30	太子宮147之38號	
31	太子宮147之39號		32	太子宮147之52號	
33	太子宮147之55號		34	太子宮147之56號	
35	太子宮148號		36	太子宮148號之1	
37	太子宮148號之2		38	太子宮148之1號	
39	太子宮149號		40	太子宮149號之1	
41	忠孝路52號		42	忠孝路52之1號	
43	忠孝路53號		44	忠孝路64號	
45	忠孝路66號		46	忠孝路68號	
47	忠孝路70號		48	新中路126號	
49	新太路39號		50	新太路41號	
51	新太路45號		52	新太路310號	
53	新太路310之1號		54	新太路330號	
55	新太路330之11號				





新舊里鄰門牌對照表

RLRP04120

戶政所別：臺南市新營戶政事務所

調整日期：107年01月29日

行 區	政 劃	調整前	省市縣市：臺南市	鄉鎮市區：新營區	村里：太北里	鄰：017 鄰
		調整後	省市縣市：臺南市	鄉鎮市區：新營區	村里：太北里	鄰：010 鄰

序 號	調 整 之 街 路 門 牌	錯 誤 註 記	序 號	調 整 之 街 路 門 牌	錯 誤 註 記
1	太子宮150號				

臺南市新營戶政事務所





新 舊 里 鄰 門 牌 對 照 表

RLRP04120

戶政所別：臺南市新營戶政事務所

調整日期：107年01月29日

行 政 區 劃	調整前	省市縣市：臺南市	鄉鎮市區：新營區	村里：太北里	鄰：018 鄰
	調整後	省市縣市：臺南市	鄉鎮市區：新營區	村里：太北里	鄰：004 鄰

序 號	調 整 之 街 路 門 牌	錯 誤 註 記	序 號	調 整 之 街 路 門 牌	錯 誤 註 記
1	太子宮6號之3		2	太子宮7號	
3	太子宮7號之2		4	太子宮7號之3	
5	太子宮7號之6		6	太子宮7之7號	
7	太子宮7之8號		8	太子宮7之9號	
9	太子宮8號		10	太子宮8號之1	
11	太子宮8號之3		12	太子宮8號之4	
13	太子宮8號之5		14	太子宮8號之6	
15	太子宮8號之7		16	太子宮8號之9	
17	太子宮8號之1 2		18	太子宮8號之1 6	
19	太子宮8號之1 7		20	太子宮8號之2 0	
21	太子宮8號之2 1		22	太子宮8之2號	
23	太子宮8之6號		24	太子宮8之8號	
25	太子宮8之1 0號		26	太子宮8之1 1號	
27	太子宮8之1 3號		28	太子宮8之1 4號	





新舊里鄰門牌對照表

RLRP04120

戶政所別：臺南市新營戶政事務所

調整日期：107年01月29日

行	政	調整前	省市縣市：臺南市	鄉鎮市區：新營區	村里：太北里	鄰：018 鄰
區	劃	調整後	省市縣市：臺南市	鄉鎮市區：新營區	村里：太北里	鄰：004 鄰

序號	調整之街路門牌	錯誤註記	序號	調整之街路門牌	錯誤註記
29	太子宮8之15號		30	太子宮8之18號	
31	太子宮8之19號		32	太子宮8之22號	
33	太子宮8之23號		34	太子宮8之24號	
35	太子宮8之25號		36	太子宮8之26號	
37	太子宮8之27號		38	太子宮8之28號	
39	太子宮8之29號		40	太子宮8之30號	
41	太子宮8之31號		42	太子宮8之32號	
43	太子宮8之33號		44	太子宮8之34號	
45	太子宮8之35號		46	太子宮8之36號	
47	太子宮8之37號		48	太子宮8之38號	
49	太子宮8之39號		50	太子宮8之40號	
51	太子宮8之41號		52	太子宮8之42號	
53	太子宮9號		54	太子宮9號之1	
55	太子宮9之2號		56	太子宮9之3號	

臺南市新營區





新舊里鄰門牌對照表

RLRP04120

戶政所別：臺南市新營戶政事務所

調整日期：107年01月29日

行 區	政 劃	調整前	省市縣市：臺南市	鄉鎮市區：新營區	村里：太北里	鄰：018 鄰
		調整後	省市縣市：臺南市	鄉鎮市區：新營區	村里：太北里	鄰：004 鄰

序 號	調 整 之 街 路 門 牌	錯 誤 註 記	序 號	調 整 之 街 路 門 牌	錯 誤 註 記
57	太子宮9之5號		58	太子宮10號之1	
59	太子宮10號之2		60	太子宮12號	
61	太子宮12之2號				

臺南市新營戶政事務所





新舊里鄰門牌對照表

RLRP04120

戶政所別：臺南市新營戶政事務所

調整日期：107年01月29日

行 政 區 劃	調整前	省市縣市：臺南市	鄉鎮市區：新營區	村里：太北里	鄰：019 鄰
	調整後	省市縣市：臺南市	鄉鎮市區：新營區	村里：太北里	鄰：007 鄰

序號	調整之街路門牌	錯誤註記	序號	調整之街路門牌	錯誤註記
1	太子宮43號		2	太子宮43號之1	
3	太子宮43號之3		4	太子宮43號之4	
5	太子宮43號之5		6	太子宮43號之6	
7	太子宮43號之7		8	太子宮43號之8	
9	太子宮43號之10		10	太子宮43號之11	
11	太子宮43號之13		12	太子宮43之2號	
13	太子宮43之9號		14	太子宮43之12號	
15	太子宮44號		16	太子宮44號之2	
17	太子宮44號之3		18	太子宮44號之4	
19	太子宮44號之5		20	太子宮44號之6	
21	太子宮44號之7		22	太子宮44號之8	
23	太子宮44號之9		24	太子宮44號之10	
25	太子宮44號之12		26	太子宮44號之16	
27	太子宮44號之20		28	太子宮44號之22	





新舊里鄰門牌對照表

RLRP04120

戶政所別：臺南市新營戶政事務所

調整日期：107年01月29日

行 區	政 劃	調整前	省市縣市：臺南市	鄉鎮市區：新營區	村里：太北里	鄰：019 鄰
		調整後	省市縣市：臺南市	鄉鎮市區：新營區	村里：太北里	鄰：007 鄰

序 號	調 整 之 街 路 門 牌	錯 誤 註 記	序 號	調 整 之 街 路 門 牌	錯 誤 註 記
29	太子宮44號之23		30	太子宮44號之24	
31	太子宮44號之27		32	太子宮44號之28	
33	太子宮44號之31		34	太子宮44號之32	
35	太子宮44號之36		36	太子宮44號之42	
37	太子宮44之13號		38	太子宮44之15號	
39	太子宮44之17號		40	太子宮44之26號	
41	太子宮44之29號		42	太子宮44之30號	
43	太子宮44之39號		44	太子宮44之58號	
45	太子宮44之66號		46	太子宮44之96號	
47	太子宮44之100號		48	太子宮44之137號	

臺南市新營區





新舊里鄰門牌對照表

RLRP04120

戶政所別：臺南市新營戶政事務所

調整日期：107年01月29日

行 區	政 劃	調整前	省市縣市：臺南市	鄉鎮市區：新營區	村里：太北里	鄰：020 鄰
		調整後	省市縣市：臺南市	鄉鎮市區：新營區	村里：太南里	鄰：017 鄰

序 號	調 整 之 街 路 門 牌	錯 誤 註 記	序 號	調 整 之 街 路 門 牌	錯 誤 註 記
1	太子宮140之48號		2	太子宮140之58號	

臺南市新營戶政事務所





新舊里鄰門牌對照表

RLRP04120

戶政所別：臺南市新營戶政事務所

調整日期：107年01月29日

行	政	調整前	省市縣市：臺南市	鄉鎮市區：新營區	村里：太北里	鄰：020 鄰
區	劃	調整後	省市縣市：臺南市	鄉鎮市區：新營區	村里：太北里	鄰：014 鄰

序號	調整之街路門牌	錯誤註記	序號	調整之街路門牌	錯誤註記
1	太子宮138號		2	太子宮138號之6	
3	太子宮139號之1		4	太子宮140號之6	
5	太子宮140號之19		6	太子宮140號之22	
7	太子宮140號之26		8	太子宮140號之28	
9	太子宮140號之32		10	太子宮140號之34	
11	太子宮140號之35		12	太子宮140號之50	
13	太子宮140之3號		14	太子宮140之4號	
15	太子宮140之8號		16	太子宮140之10號	
17	太子宮140之12號		18	太子宮140之18號	
19	太子宮140之20號		20	太子宮140之23號	
21	太子宮140之24號		22	太子宮140之25號	
23	太子宮140之27號		24	太子宮140之29號	
25	太子宮140之30號		26	太子宮140之31號	
27	太子宮140之33號		28	太子宮140之36號	





新舊里鄰門牌對照表

RLRP04120

戶政所別：臺南市新營戶政事務所

調整日期：107年01月29日

行 政 區 劃	調整前	省市縣市：臺南市	鄉鎮市區：新營區	村里：太北里	鄰：020 鄰
	調整後	省市縣市：臺南市	鄉鎮市區：新營區	村里：太北里	鄰：014 鄰

序 號	調 整 之 街 路 門 牌	錯誤 註記	序 號	調 整 之 街 路 門 牌	錯誤 註記
29	太子宮140之37號		30	太子宮140之38號	
31	太子宮140之39號		32	太子宮140之40號	
33	太子宮140之41號		34	太子宮140之42號	
35	太子宮140之45號		36	太子宮140之46號	
37	太子宮140之47號		38	太子宮140之49號	
39	太子宮140之51號		40	太子宮140之61號	
41	太子宮140之62號		42	太子宮140之63號	
43	太子宮140之64號		44	太子宮140之65號	
45	太子宮140之66號		46	太子宮140之67號	
47	太子宮140之68號		48	太子宮140之69號	
49	太子宮140之70號		50	太子宮140之71號	
51	太子宮140之72號		52	太子宮140之73號	
53	太子宮140之74號		54	太子宮140之75號	
55	太子宮140之76號		56	太子宮140之80號	

臺南市新營區





新舊里鄰門牌對照表

RLRP04120

戶政所別：臺南市新營戶政事務所

調整日期：107年01月29日

行 政 區 劃	調整前	省市縣市：臺南市	鄉鎮市區：新營區	村里：太北里	鄰：020 鄰
	調整後	省市縣市：臺南市	鄉鎮市區：新營區	村里：太北里	鄰：014 鄰

序 號	調 整 之 街 路 門 牌	錯誤 註記	序 號	調 整 之 街 路 門 牌	錯誤 註記
57	太子宮140之90號		58	太子宮140之150號	
59	太子宮140之151號		60	太子宮140之170號	
61	太子宮141號		62	太子宮141號之1	
63	太子宮142號		64	太子宮142號之1	
65	太子宮142號之31		66	太子宮142之30號	
67	太子宮142之60號		68	太子宮142之62號	
69	太子宮142之76號		70	太子宮142之78號	
71	太子宮142之80號		72	太子宮142之86號	
73	太子宮142之88號		74	太子宮142之90號	
75	太子宮142之98號				

臺南市新營戶政事務所





新舊里鄰門牌對照表

RLRP04120

戶政所別：臺南市新營戶政事務所

調整日期：107年01月29日

行 政 區 劃	調整前	省市縣市：臺南市	鄉鎮市區：新營區	村里：太北里	鄰：021 鄰
	調整後	省市縣市：臺南市	鄉鎮市區：新營區	村里：太北里	鄰：010 鄰

序號	調整之街路門牌	錯誤註記	序號	調整之街路門牌	錯誤註記
1	太子宮152號		2	太子宮152號之1	
3	太子宮152號之3		4	太子宮152號之4	
5	太子宮152號之50		6	太子宮152之2號	
7	太子宮152之5號		8	太子宮152之6號	
9	太子宮152之7號		10	太子宮152之8號	
11	太子宮152之9號		12	太子宮152之10號	
13	太子宮152之11號		14	太子宮152之12號	
15	太子宮152之13號		16	太子宮152之14號	
17	太子宮152之15號		18	太子宮152之16號	
19	太子宮152之17號		20	太子宮152之18號	
21	太子宮152之19號		22	太子宮152之20號	
23	太子宮152之21號		24	太子宮152之22號	
25	太子宮152之23號		26	太子宮152之24號	
27	太子宮152之25號		28	太子宮152之26號	

臺南市新營區





新舊里鄰門牌對照表

RLRP04120

戶政所別：臺南市新營戶政事務所

調整日期：107年01月29日

行 區	政 劃	調整前	省市縣市：臺南市	鄉鎮市區：新營區	村里：太北里	鄰：021 鄰
		調整後	省市縣市：臺南市	鄉鎮市區：新營區	村里：太北里	鄰：010 鄰

序 號	調 整 之 街 路 門 牌	錯 誤 註 記	序 號	調 整 之 街 路 門 牌	錯 誤 註 記
29	太子宮152之27號		30	太子宮152之28號	
31	太子宮152之29號		32	太子宮152之30號	
33	太子宮152之31號		34	太子宮152之32號	
35	太子宮152之33號		36	太子宮152之34號	
37	太子宮152之35號		38	太子宮152之36號	
39	太子宮152之37號		40	太子宮152之38號	
41	太子宮152之39號		42	太子宮152之40號	
43	太子宮152之41號		44	太子宮152之42號	
45	太子宮152之43號		46	太子宮152之44號	
47	太子宮152之45號		48	太子宮152之46號	
49	太子宮152之47號		50	太子宮152之48號	
51	太子宮152之49號				

臺南市新營區





新舊里鄰門牌對照表

RLRP04120

戶政所別：臺南市新營戶政事務所

調整日期：107年01月29日

行 區	政 劃	調整前	省市縣市：臺南市	鄉鎮市區：新營區	村里：南紙里	鄰：003 鄰
		調整後	省市縣市：臺南市	鄉鎮市區：新營區	村里：南紙里	鄰：002 鄰

序 號	調 整 之 街 路 門 牌	錯 誤 註 記	序 號	調 整 之 街 路 門 牌	錯 誤 註 記
1	太子路141號		2	太子路143號	
3	太子路145號		4	太子路147號	
5	太子路149號		6	太子路151號	

臺南市新營戶政事務所





新 舊 里 鄰 門 牌 對 照 表

RLRP04120

戶政所別：臺南市新營戶政事務所

調整日期：107年01月29日

行 政 區 劃	調整前	省市縣市：臺南市	鄉鎮市區：新營區	村里：南紙里	鄰：004 鄰
	調整後	省市縣市：臺南市	鄉鎮市區：新營區	村里：南紙里	鄰：003 鄰

序 號	調 整 之 街 路 門 牌	錯 誤 註 記	序 號	調 整 之 街 路 門 牌	錯 誤 註 記
1	南紙街1號		2	南紙街3號	
3	南紙街5號		4	南紙街7號	
5	南紙街9號		6	南紙街15巷1號	
7	南紙街15巷2號		8	南紙街15巷3號	
9	南紙街15巷4號		10	南紙街15巷5號	
11	南紙街15巷6號		12	南紙街15巷7號	
13	南紙街15巷8號		14	南紙街15巷12號	
15	南紙街19號		16	南紙街25號	
17	南紙街27號		18	南紙街29巷3號	
19	南紙街29巷5號		20	南紙街29巷7號	
21	南紙街29巷9號		22	南紙街29巷11號	
23	南紙街29巷13號		24	南紙街29巷15號	
25	南紙街29巷17號		26	太子路183號	

臺南市新營區





新舊里鄰門牌對照表

RLRP04120

戶政所別：臺南市新營戶政事務所

調整日期：107年01月29日

行政區劃	調整前	省市縣市：臺南市	鄉鎮市區：新營區	村里：南紙里	鄰：006 鄰
	調整後	省市縣市：臺南市	鄉鎮市區：新營區	村里：南紙里	鄰：010 鄰

序號	調整之街路門牌	錯誤註記	序號	調整之街路門牌	錯誤註記
1	紙廠114之3號				

臺南市新營戶政事務所





新舊里鄰門牌對照表

RLRP04120

戶政所別：臺南市新營戶政事務所

調整日期：107年01月29日

行 區	政 劃	調整前	省市縣市：臺南市	鄉鎮市區：新營區	村里：南紙里	鄰：008 鄰
		調整後	省市縣市：臺南市	鄉鎮市區：新營區	村里：南紙里	鄰：002 鄰

序 號	調 整 之 街 路 門 牌	錯 誤 註 記	序 號	調 整 之 街 路 門 牌	錯 誤 註 記
1	紙廠163之1號		2	紙廠163之2號	
3	紙廠163之3號		4	紙廠163之4號	

臺南市新營戶政事務所





新舊里鄰門牌對照表

RLRP04120

戶政所別：臺南市新營戶政事務所

調整日期：107年01月29日

行 區	政 劃	調整前	省市縣市：臺南市	鄉鎮市區：新營區	村里：南紙里	鄰：008 鄰
		調整後	省市縣市：臺南市	鄉鎮市區：新營區	村里：南紙里	鄰：009 鄰

序 號	調 整 之 街 路 門 牌	錯 誤 註 記	序 號	調 整 之 街 路 門 牌	錯 誤 註 記
1	太子路139巷72號		2	太子路139巷74號	
3	太子路139巷76號		4	太子路139巷78號	
5	太子路139巷80號		6	太子路139巷82號	
7	太子路139巷84號		8	太子路139巷86號	
9	太子路139巷88號		10	太子路139巷90號	
11	太子路139巷92號		12	太子路139巷94號	
13	太子路139巷96號		14	太子路139巷98號	
15	太子路139巷100號		16	太子路139巷102號	
17	太子路139巷104號		18	紙廠163之6號	

臺南市新營戶政事務所





新舊里鄰門牌對照表

RLRP04120

戶政所別：臺南市新營戶政事務所

調整日期：107年01月29日

行 區	政 劃	調整前	省市縣市：臺南市	鄉鎮市區：新營區	村里：南紙里	鄰：011 鄰
		調整後	省市縣市：臺南市	鄉鎮市區：新營區	村里：民榮里	鄰：028 鄰

序 號	調 整 之 街 路 門 牌	錯 誤 註 記	序 號	調 整 之 街 路 門 牌	錯 誤 註 記
1	太子路188號				

臺南市新營戶政事務所





新 舊 里 鄰 門 牌 對 照 表

RLRP04120

戶政所別：臺南市新營戶政事務所

調整日期：107年01月29日

行 政 區 劃	調整前	省市縣市：臺南市	鄉鎮市區：新營區	村里：南紙里	鄰：014 鄰
	調整後	省市縣市：臺南市	鄉鎮市區：新營區	村里：南紙里	鄰：015 鄰

序 號	調 整 之 街 路 門 牌	錯 誤 註 記	序 號	調 整 之 街 路 門 牌	錯 誤 註 記
1	南紙街96號		2	南紙街98號	
3	南紙街100號		4	南紙街102號	
5	南紙街106號		6	南紙街108號	
7	南紙街110號		8	南紙街112號	
9	南紙街116號		10	南紙街118號	
11	南紙街120號		12	南紙街122號	
13	南紙街126號		14	南紙街128號	
15	南紙街130號		16	南紙街132號	
17	南紙街136號		18	南紙街138號	
19	南紙街140號		20	南紙街142號	
21	南紙街146號		22	南紙街148號	
23	南紙街150號		24	南紙街152號	

臺南市新營戶政事務所





新 舊 里 鄰 門 牌 對 照 表

RLRP04120

戶政所別：臺南市新營戶政事務所

調整日期：107年01月29日

行 政 區 劃	調整前	省市縣市：臺南市	鄉鎮市區：新營區	村里：南紙里	鄰：016 鄰
	調整後	省市縣市：臺南市	鄉鎮市區：新營區	村里：南紙里	鄰：017 鄰

序 號	調 整 之 街 路 門 牌	錯 誤 註 記	序 號	調 整 之 街 路 門 牌	錯 誤 註 記
1	南紙街158號		2	南紙街160號	
3	南紙街162巷2號		4	南紙街162巷6號	
5	南紙街162巷8號		6	南紙街162巷10號	
7	南紙街162巷12號		8	南紙街162巷16號	
9	南紙街162巷18號		10	南紙街162巷20號	
11	南紙街162巷22號		12	南紙街162巷26號	
13	南紙街162巷28號		14	南紙街162巷30號	
15	南紙街162巷32號		16	南紙街162巷36號	
17	南紙街162巷38號		18	南紙街162巷40號	
19	南紙街162巷42號		20	南紙街162巷46號	
21	南紙街162巷48號		22	南紙街162巷50號	
23	南紙街162巷52號		24	南紙街162巷56號	

臺南市新營戶政事務所





新舊里鄰門牌對照表

RLRP04120

戶政所別：臺南市新營戶政事務所

調整日期：107年01月29日

行 區	政 劃	調整前	省市縣市：臺南市	鄉鎮市區：新營區	村里：南紙里	鄰：023 鄰
		調整後	省市縣市：臺南市	鄉鎮市區：新營區	村里：南紙里	鄰：016 鄰

序 號	調 整 之 街 路 門 牌	錯誤 註記	序 號	調 整 之 街 路 門 牌	錯誤 註記
1	南紙街117巷2號		2	南紙街117巷4號	
3	南紙街117巷6號		4	南紙街117巷8號	
5	南紙街117巷10號		6	南紙街117巷12號	
7	南紙街117巷16號		8	南紙街117巷16號二樓之1	
9	南紙街117巷16號二樓之2		10	南紙街117巷16號二樓之3	
11	南紙街117巷16號二樓之4		12	南紙街117巷16號二樓之5	
13	南紙街117巷16號二樓之6		14	南紙街117巷16號二樓之7	
15	南紙街117巷16號二樓之8		16	南紙街117巷16號二樓之9	
17	南紙街117巷16號二樓之10		18	南紙街117巷16號二樓之11	
19	南紙街117巷16號二樓之12		20	南紙街117巷16號二樓之13	
21	南紙街117巷16號二樓之14		22	南紙街117巷16號二樓之15	
23	南紙街117巷16號二樓之16		24	南紙街117巷16號三樓之1	
25	南紙街117巷16號三樓之2		26	南紙街117巷16號三樓之3	
27	南紙街117巷16號三樓之4		28	南紙街117巷16號三樓之5	





新舊里鄰門牌對照表

RLRP04120

戶政所別：臺南市新營戶政事務所

調整日期：107年01月29日

行 區	政 劃	調整前	省市縣市：臺南市	鄉鎮市區：新營區	村里：南紙里	鄰：023 鄰
		調整後	省市縣市：臺南市	鄉鎮市區：新營區	村里：南紙里	鄰：016 鄰

序 號	調 整 之 街 路 門 牌	錯誤 註記	序 號	調 整 之 街 路 門 牌	錯誤 註記
29	南紙街117巷16號三樓之6		30	南紙街117巷16號三樓之7	
31	南紙街117巷16號三樓之8		32	南紙街117巷16號三樓之9	
33	南紙街117巷16號三樓之10		34	南紙街117巷16號三樓之11	
35	南紙街117巷16號三樓之12		36	南紙街117巷16號三樓之13	
37	南紙街117巷16號三樓之14		38	南紙街117巷16號三樓之15	
39	南紙街117巷16號三樓之16		40	南紙街117巷16號三樓之17	
41	南紙街117巷16號三樓之18		42	南紙街117巷16號三樓之19	
43	南紙街117巷16號三樓之20		44	南紙街117巷16號三樓之21	
45	南紙街117巷16號三樓之22		46	南紙街117巷16號三樓之23	
47	南紙街117巷16號三樓之24		48	南紙街117巷16號三樓之25	
49	南紙街117巷16號三樓之26		50	南紙街117巷16號三樓之27	
51	南紙街117巷16號三樓之28		52	南紙街117巷16號四樓之1	
53	南紙街117巷16號四樓之2		54	南紙街117巷16號四樓之3	
55	南紙街117巷16號四樓之4		56	南紙街117巷16號四樓之5	





新舊里鄰門牌對照表

RLRP04120

戶政所別：臺南市新營戶政事務所

調整日期：107年01月29日

行 區	政 劃	調整前	省市縣市：臺南市	鄉鎮市區：新營區	村里：南紙里	鄰：023 鄰
		調整後	省市縣市：臺南市	鄉鎮市區：新營區	村里：南紙里	鄰：016 鄰

序 號	調 整 之 街 路 門 牌	錯誤 註記	序 號	調 整 之 街 路 門 牌	錯誤 註記
57	南紙街117巷16號四樓之6		58	南紙街117巷16號四樓之7	
59	南紙街117巷16號四樓之8		60	南紙街117巷16號四樓之9	
61	南紙街117巷16號四樓之10		62	南紙街117巷16號四樓之11	
63	南紙街117巷16號四樓之12		64	南紙街117巷16號四樓之13	
65	南紙街117巷16號四樓之14		66	南紙街117巷16號四樓之15	
67	南紙街117巷16號四樓之16		68	南紙街117巷16號四樓之17	
69	南紙街117巷16號四樓之18		70	南紙街117巷16號四樓之19	
71	南紙街117巷16號四樓之20		72	南紙街117巷16號四樓之21	
73	南紙街117巷16號四樓之22		74	南紙街117巷16號四樓之23	
75	南紙街117巷16號四樓之24		76	南紙街117巷16號四樓之25	
77	南紙街117巷16號四樓之26		78	南紙街117巷16號四樓之27	
79	南紙街117巷16號四樓之28		80	南紙街117巷16號五樓之1	
81	南紙街117巷16號五樓之2		82	南紙街117巷16號五樓之3	
83	南紙街117巷16號五樓之4		84	南紙街117巷16號五樓之5	





新舊里鄰門牌對照表

RLRP04120

戶政所別：臺南市新營戶政事務所

調整日期：107年01月29日

行 區	政 劃	調整前	省市縣市：臺南市	鄉鎮市區：新營區	村里：南紙里	鄰：023 鄰
		調整後	省市縣市：臺南市	鄉鎮市區：新營區	村里：南紙里	鄰：016 鄰

序 號	調 整 之 街 路 門 牌	錯誤 註記	序 號	調 整 之 街 路 門 牌	錯誤 註記
85	南紙街117巷16號五樓之6		86	南紙街117巷16號五樓之7	
87	南紙街117巷16號五樓之8		88	南紙街117巷16號五樓之9	
89	南紙街117巷16號五樓之10		90	南紙街117巷16號五樓之11	
91	南紙街117巷16號五樓之12		92	南紙街117巷16號五樓之13	
93	南紙街117巷16號五樓之14		94	南紙街117巷16號五樓之15	
95	南紙街117巷16號五樓之16		96	南紙街117巷16號五樓之17	
97	南紙街117巷16號五樓之18		98	南紙街117巷16號五樓之19	
99	南紙街117巷16號五樓之20		100	南紙街117巷16號五樓之21	
101	南紙街117巷16號五樓之22		102	南紙街117巷16號五樓之23	
103	南紙街117巷16號五樓之24		104	南紙街117巷16號五樓之25	
105	南紙街117巷16號五樓之26		106	南紙街117巷16號五樓之27	
107	南紙街117巷16號五樓之28		108	南紙街117巷16號六樓之1	
109	南紙街117巷16號六樓之2		110	南紙街117巷16號六樓之3	
111	南紙街117巷16號六樓之4		112	南紙街117巷16號六樓之5	





新舊里鄰門牌對照表

RLRP04120

戶政所別：臺南市新營戶政事務所

調整日期：107年01月29日

行 區	政 劃	調整前	省市縣市：臺南市	鄉鎮市區：新營區	村里：南紙里	鄰：023 鄰
		調整後	省市縣市：臺南市	鄉鎮市區：新營區	村里：南紙里	鄰：016 鄰

序 號	調 整 之 街 路 門 牌	錯誤 註記	序 號	調 整 之 街 路 門 牌	錯誤 註記
113	南紙街117巷16號六樓之6		114	南紙街117巷16號六樓之7	
115	南紙街117巷16號六樓之8		116	南紙街117巷16號六樓之9	
117	南紙街117巷16號六樓之10		118	南紙街117巷16號六樓之11	
119	南紙街117巷16號六樓之12		120	南紙街117巷16號六樓之13	
121	南紙街117巷16號六樓之14		122	南紙街117巷16號六樓之15	
123	南紙街117巷16號六樓之16		124	南紙街117巷16號六樓之17	
125	南紙街117巷16號六樓之18		126	南紙街117巷16號六樓之19	
127	南紙街117巷16號六樓之20		128	南紙街117巷16號六樓之21	
129	南紙街117巷16號六樓之22		130	南紙街117巷16號六樓之23	
131	南紙街117巷16號六樓之24		132	南紙街117巷16號六樓之25	
133	南紙街117巷16號六樓之26		134	南紙街117巷16號六樓之27	
135	南紙街117巷16號七樓之1		136	南紙街117巷16號七樓之2	
137	南紙街117巷16號七樓之3		138	南紙街117巷16號七樓之4	
139	南紙街117巷16號七樓之5		140	南紙街117巷16號七樓之6	





新舊里鄰門牌對照表

RLRP04120

戶政所別：臺南市新營戶政事務所

調整日期：107年01月29日

行 區	政 劃	調整前	省市縣市：臺南市	鄉鎮市區：新營區	村里：南紙里	鄰：023 鄰
		調整後	省市縣市：臺南市	鄉鎮市區：新營區	村里：南紙里	鄰：016 鄰

序 號	調 整 之 街 路 門 牌	錯誤 註記	序 號	調 整 之 街 路 門 牌	錯誤 註記
141	南紙街117巷16號七樓之7		142	南紙街117巷16號七樓之8	
143	南紙街117巷16號七樓之9		144	南紙街117巷16號七樓之10	
145	南紙街117巷16號七樓之11		146	南紙街117巷16號七樓之12	
147	南紙街117巷16號七樓之13		148	南紙街117巷16號七樓之14	
149	南紙街117巷16號七樓之15		150	南紙街117巷16號七樓之16	
151	南紙街117巷16號七樓之17		152	南紙街117巷16號七樓之18	
153	南紙街117巷16號七樓之19		154	南紙街117巷16號七樓之20	
155	南紙街117巷16號七樓之21		156	南紙街117巷16號七樓之22	
157	南紙街117巷16號七樓之23		158	南紙街117巷16號七樓之25	
159	南紙街117巷16號七樓之25附1		160	南紙街117巷16號七樓之26	
161	南紙街117巷16號七樓之27		162	南紙街117巷18號	
163	南紙街117巷20號		164	南紙街117巷22號	
165	南紙街117巷24號		166	南紙街117巷26號	
167	南紙街117巷28號		168	南紙街117巷30號	





新舊里鄰門牌對照表

RLRP04120

戶政所別：臺南市新營戶政事務所

調整日期：107年01月29日

行 區	政 劃	調整前	省市縣市：臺南市	鄉鎮市區：新營區	村里：南紙里	鄰：023 鄰
		調整後	省市縣市：臺南市	鄉鎮市區：新營區	村里：南紙里	鄰：016 鄰

序 號	調 整 之 街 路 門 牌	錯誤 註記	序 號	調 整 之 街 路 門 牌	錯誤 註記
169	南紙街117巷32號		170	南紙街117巷34號	
171	南紙街117巷36號		172	南紙街117巷38號	
173	南紙街117巷40弄2號		174	南紙街119號	
175	南紙街119之1號		176	南紙街119之2號	
177	南紙街119之3號		178	南紙街119之4號	
179	南紙街119之5號		180	南紙街119之6號	
181	南紙街119之7號		182	南紙街119之8號	
183	南紙街119之9號		184	南紙街119巷1號	
185	南紙街119巷3號		186	南紙街119巷5號	
187	南紙街119巷7號		188	南紙街119巷9號	
189	南紙街119巷11號		190	南紙街119巷13號	
191	南紙街119巷15號		192	南紙街119巷17號	

臺南市新營區





新舊里鄰門牌對照表

RLRP04120

戶政所別：臺南市新營戶政事務所

調整日期：107年01月29日

行 區	政 劃	調整前	省市縣市：臺南市	鄉鎮市區：新營區	村里：南紙里	鄰：024 鄰
		調整後	省市縣市：臺南市	鄉鎮市區：新營區	村里：南紙里	鄰：008 鄰

序 號	調 整 之 街 路 門 牌	錯誤 註記	序 號	調 整 之 街 路 門 牌	錯誤 註記
1	南紙街117巷40弄1號二樓之1		2	南紙街117巷40弄1號二樓之2	
3	南紙街117巷40弄1號二樓之3		4	南紙街117巷40弄1號二樓之4	
5	南紙街117巷40弄1號二樓之5		6	南紙街117巷40弄1號二樓之6	
7	南紙街117巷40弄1號二樓之7		8	南紙街117巷40弄1號二樓之8	
9	南紙街117巷40弄1號二樓之9		10	南紙街117巷40弄1號二樓之10	
11	南紙街117巷40弄1號三樓之1		12	南紙街117巷40弄1號三樓之2	
13	南紙街117巷40弄1號三樓之3		14	南紙街117巷40弄1號三樓之4	
15	南紙街117巷40弄1號三樓之5		16	南紙街117巷40弄1號三樓之6	
17	南紙街117巷40弄1號三樓之7		18	南紙街117巷40弄1號三樓之8	
19	南紙街117巷40弄1號三樓之9		20	南紙街117巷40弄1號三樓之10	
21	南紙街117巷40弄1號三樓之11		22	南紙街117巷40弄1號三樓之12	
23	南紙街117巷40弄1號三樓之13		24	南紙街117巷40弄1號三樓之14	
25	南紙街117巷40弄1號三樓之15		26	南紙街117巷40弄1號三樓之16	
27	南紙街117巷40弄1號三樓之17		28	南紙街117巷40弄1號三樓之18	





新舊里鄰門牌對照表

RLRP04120

戶政所別：臺南市新營戶政事務所

調整日期：107年01月29日

行 區	政 劃	調整前	省市縣市：臺南市	鄉鎮市區：新營區	村里：南紙里	鄰：024 鄰
		調整後	省市縣市：臺南市	鄉鎮市區：新營區	村里：南紙里	鄰：008 鄰

序 號	調 整 之 街 路 門 牌	錯誤 註記	序 號	調 整 之 街 路 門 牌	錯誤 註記
29	南紙街117巷40弄1號三樓之19		30	南紙街117巷40弄1號三樓之20	
31	南紙街117巷40弄1號四樓之1		32	南紙街117巷40弄1號四樓之2	
33	南紙街117巷40弄1號四樓之3		34	南紙街117巷40弄1號四樓之4	
35	南紙街117巷40弄1號四樓之5		36	南紙街117巷40弄1號四樓之6	
37	南紙街117巷40弄1號四樓之7		38	南紙街117巷40弄1號四樓之8	
39	南紙街117巷40弄1號四樓之9		40	南紙街117巷40弄1號四樓之10	
41	南紙街117巷40弄1號四樓之11		42	南紙街117巷40弄1號四樓之12	
43	南紙街117巷40弄1號四樓之13		44	南紙街117巷40弄1號四樓之14	
45	南紙街117巷40弄1號四樓之15		46	南紙街117巷40弄1號四樓之16	
47	南紙街117巷40弄1號四樓之17		48	南紙街117巷40弄1號四樓之18	
49	南紙街117巷40弄1號四樓之19		50	南紙街117巷40弄1號四樓之20	
51	南紙街117巷40弄1號五樓之1		52	南紙街117巷40弄1號五樓之2	
53	南紙街117巷40弄1號五樓之3		54	南紙街117巷40弄1號五樓之4	
55	南紙街117巷40弄1號五樓之5		56	南紙街117巷40弄1號五樓之6	





新舊里鄰門牌對照表

RLRP04120

戶政所別：臺南市新營戶政事務所

調整日期：107年01月29日

行 區	政 劃	調整前	省市縣市：臺南市	鄉鎮市區：新營區	村里：南紙里	鄰：024 鄰
		調整後	省市縣市：臺南市	鄉鎮市區：新營區	村里：南紙里	鄰：008 鄰

序 號	調 整 之 街 路 門 牌	錯誤 註記	序 號	調 整 之 街 路 門 牌	錯誤 註記
57	南紙街117巷40弄1號五樓之7		58	南紙街117巷40弄1號五樓之8	
59	南紙街117巷40弄1號五樓之9		60	南紙街117巷40弄1號五樓之10	
61	南紙街117巷40弄1號五樓之11		62	南紙街117巷40弄1號五樓之12	
63	南紙街117巷40弄1號五樓之13		64	南紙街117巷40弄1號五樓之14	
65	南紙街117巷40弄1號五樓之15		66	南紙街117巷40弄1號五樓之16	
67	南紙街117巷40弄1號五樓之17		68	南紙街117巷40弄1號五樓之18	
69	南紙街117巷40弄1號五樓之19		70	南紙街117巷40弄1號五樓之20	
71	南紙街117巷40弄1號六樓之1		72	南紙街117巷40弄1號六樓之2	
73	南紙街117巷40弄1號六樓之3		74	南紙街117巷40弄1號六樓之4	
75	南紙街117巷40弄1號六樓之5		76	南紙街117巷40弄1號六樓之6	
77	南紙街117巷40弄1號六樓之7		78	南紙街117巷40弄1號六樓之8	
79	南紙街117巷40弄1號六樓之9		80	南紙街117巷40弄1號六樓之10	
81	南紙街117巷40弄1號六樓之11		82	南紙街117巷40弄1號六樓之12	
83	南紙街117巷40弄1號六樓之13		84	南紙街117巷40弄1號六樓之14	





新舊里鄰門牌對照表

RLRP04120

戶政所別：臺南市新營戶政事務所

調整日期：107年01月29日

行 區	政 劃	調整前	省市縣市：臺南市	鄉鎮市區：新營區	村里：南紙里	鄰：024 鄰
		調整後	省市縣市：臺南市	鄉鎮市區：新營區	村里：南紙里	鄰：008 鄰

序 號	調 整 之 街 路 門 牌	錯誤 註記	序 號	調 整 之 街 路 門 牌	錯誤 註記
85	南紙街117巷40弄1號六樓之15		86	南紙街117巷40弄1號六樓之16	
87	南紙街117巷40弄1號六樓之17		88	南紙街117巷40弄1號六樓之18	
89	南紙街117巷40弄1號六樓之19		90	南紙街117巷40弄1號七樓之1	
91	南紙街117巷40弄1號七樓之2		92	南紙街117巷40弄1號七樓之3	
93	南紙街117巷40弄1號七樓之4		94	南紙街117巷40弄1號七樓之5	
95	南紙街117巷40弄1號七樓之6		96	南紙街117巷40弄1號七樓之7	
97	南紙街117巷40弄1號七樓之8		98	南紙街117巷40弄1號七樓之9	
99	南紙街117巷40弄1號七樓之10		100	南紙街117巷40弄1號七樓之11	
101	南紙街117巷40弄1號七樓之12		102	南紙街117巷40弄1號七樓之13	
103	南紙街117巷40弄1號七樓之14		104	南紙街117巷40弄1號七樓之15	
105	南紙街117巷40弄1號七樓之16		106	南紙街117巷40弄1號七樓之17	
107	南紙街117巷40弄1號七樓之18		108	南紙街117巷40弄1號七樓之19	
109	南紙街117巷40弄3號		110	南紙街117巷42號	
111	南紙街117巷44號		112	南紙街117巷46號	





新舊里鄰門牌對照表

RLRP04120

戶政所別：臺南市新營戶政事務所

調整日期：107年01月29日

行 區	政 劃	調整前	省市縣市：臺南市	鄉鎮市區：新營區	村里：南紙里	鄰：024 鄰
		調整後	省市縣市：臺南市	鄉鎮市區：新營區	村里：南紙里	鄰：008 鄰

序 號	調 整 之 街 路 門 牌	錯 誤 註 記	序 號	調 整 之 街 路 門 牌	錯 誤 註 記
113	南紙街117巷48號		114	南紙街117巷50號	
115	南紙街117巷52號		116	南紙街117巷54號	
117	南紙街117巷56號		118	南紙街117巷58號	
119	南紙街117巷60號		120	南紙街117巷62號	
121	南紙街117巷64號		122	南紙街117巷66號	
123	南紙街117巷68號		124	建業路269巷2號	
125	建業路269巷4號		126	建業路269巷6號	
127	建業路269巷8號		128	建業路269巷10號	
129	建業路269巷12號		130	建業路269巷14號	
131	建業路269巷20弄2號		132	建業路269巷20弄4號	
133	建業路269巷20弄6號		134	建業路269巷20弄8號	
135	建業路269巷20弄10號		136	建業路269巷20弄12號	
137	建業路269巷20弄14號				

臺南市新營區





新舊里鄰門牌對照表

RLRP04120

戶政所別：臺南市新營戶政事務所

調整日期：107年01月29日

行	政	調整前	省市縣市：臺南市	鄉鎮市區：新營區	村里：南紙里	鄰：025 鄰
區	劃	調整後	省市縣市：臺南市	鄉鎮市區：新營區	村里：南紙里	鄰：022 鄰

序號	調整之街路門牌	錯誤註記	序號	調整之街路門牌	錯誤註記
1	建業路227巷2弄2號		2	建業路227巷2弄4號	
3	建業路227巷2弄6號		4	建業路227巷2弄8號	
5	建業路227巷2弄10號		6	建業路227巷2弄12號	
7	建業路227巷2弄14號		8	建業路227巷2弄16號	
9	建業路227巷2弄18號		10	建業路227巷2弄20號	
11	建業路227巷2弄22號		12	建業路227巷2弄24號	
13	建業路227巷2弄26號		14	建業路227巷2弄28號	
15	建業路227巷2弄30號		16	建業路227巷2弄32號	
17	建業路227巷2弄34號		18	建業路227巷2弄36號	
19	建業路227巷2弄38號		20	建業路227巷2弄40號	
21	建業路229號		22	建業路231號	
23	建業路233號		24	建業路235號	
25	建業路237號		26	建業路239號	
27	建業路241號		28	建業路243號	





新 舊 里 鄰 門 牌 對 照 表

RLRP04120

戶政所別：臺南市新營戶政事務所

調整日期：107年01月29日

行 區	政 劃	調整前	省市縣市：臺南市	鄉鎮市區：新營區	村里：南紙里	鄰：025 鄰
		調整後	省市縣市：臺南市	鄉鎮市區：新營區	村里：南紙里	鄰：022 鄰

序 號	調 整 之 街 路 門 牌	錯 誤 註 記	序 號	調 整 之 街 路 門 牌	錯 誤 註 記
29	建業路245號		30	建業路247號	
31	建業路249號		32	建業路251號	
33	建業路253號		34	建業路255號	
35	建業路257號		36	建業路259號	
37	建業路261號		38	建業路263號	
39	建業路265號		40	建業路267號	

臺南市新營戶政事務所





新 舊 里 鄰 門 牌 對 照 表

RLRP04120

戶政所別：臺南市新營戶政事務所

調整日期：107年01月29日

行 區	政 劃	調整前	省市縣市：臺南市	鄉鎮市區：新營區	村里：南紙里	鄰：026 鄰
		調整後	省市縣市：臺南市	鄉鎮市區：新營區	村里：南紙里	鄰：004 鄰

序 號	調 整 之 街 路 門 牌	錯 誤 註 記	序 號	調 整 之 街 路 門 牌	錯 誤 註 記
1	建業路227巷22弄1號		2	建業路227巷22弄2號	
3	建業路227巷22弄3號		4	建業路227巷22弄4號	
5	建業路227巷22弄5號		6	建業路227巷22弄6號	
7	建業路227巷22弄7號		8	建業路227巷22弄8號	
9	建業路227巷22弄9號		10	建業路227巷22弄10號	
11	建業路227巷22弄11號		12	建業路227巷22弄12號	
13	建業路227巷22弄13號		14	建業路227巷22弄14號	
15	建業路227巷22弄15號		16	建業路227巷22弄16號	
17	建業路227巷22弄17號		18	建業路227巷22弄18號	
19	建業路227巷22弄19號		20	建業路227巷22弄20號	
21	建業路227巷22弄21號		22	建業路227巷22弄22號	
23	建業路227巷22弄23號		24	建業路227巷22弄24號	
25	建業路227巷22弄25號		26	建業路227巷22弄26號	
27	建業路227巷22弄27號		28	建業路227巷22弄28號	

臺南市新營區





新舊里鄰門牌對照表

RLRP04120

戶政所別：臺南市新營戶政事務所

調整日期：107年01月29日

行	政	調整前	省市縣市：臺南市	鄉鎮市區：新營區	村里：南紙里	鄰：026 鄰
區	劃	調整後	省市縣市：臺南市	鄉鎮市區：新營區	村里：南紙里	鄰：004 鄰

序號	調整之街路門牌	錯誤註記	序號	調整之街路門牌	錯誤註記
29	建業路227巷22弄29號		30	建業路227巷22弄30號	
31	建業路227巷22弄31號		32	建業路227巷22弄32號	
33	建業路227巷22弄33號		34	建業路227巷22弄34號	
35	建業路227巷22弄35號		36	建業路227巷22弄36號	
37	建業路227巷22弄37號		38	建業路227巷22弄38號	
39	建業路227巷22弄39號		40	建業路227巷22弄40號	
41	建業路227巷22弄41號		42	建業路227巷22弄42號	
43	建業路227巷22弄43號		44	建業路227巷22弄44號	
45	建業路227巷24弄1號		46	建業路227巷24弄2號	
47	建業路227巷24弄3號		48	建業路227巷24弄4號	
49	建業路227巷24弄5號		50	建業路227巷24弄6號	
51	建業路227巷24弄7號		52	建業路227巷24弄8號	
53	建業路227巷24弄9號		54	建業路227巷24弄10號	
55	建業路227巷24弄11號		56	建業路227巷24弄12號	

臺南市新營區





新舊里鄰門牌對照表

RLRP04120

戶政所別：臺南市新營戶政事務所

調整日期：107年01月29日

行 政 區 劃	調整前	省市縣市：臺南市	鄉鎮市區：新營區	村里：南紙里	鄰：026 鄰
	調整後	省市縣市：臺南市	鄉鎮市區：新營區	村里：南紙里	鄰：004 鄰

序 號	調 整 之 街 路 門 牌	錯誤 註記	序 號	調 整 之 街 路 門 牌	錯誤 註記
57	建業路227巷24弄13號		58	建業路227巷24弄14號	
59	建業路227巷24弄15號		60	建業路227巷24弄16號	
61	建業路227巷24弄17號		62	建業路227巷24弄18號	
63	建業路227巷24弄19號		64	建業路227巷24弄20號	
65	建業路269巷34弄1號		66	建業路269巷34弄3號	
67	建業路269巷34弄5號		68	建業路269巷34弄7號	
69	建業路269巷34弄9號		70	建業路269巷34弄11號	
71	建業路269巷36弄1號		72	建業路269巷36弄2號	
73	建業路269巷36弄3號		74	建業路269巷36弄4號	
75	建業路269巷36弄5號		76	建業路269巷36弄6號	
77	建業路269巷36弄7號		78	建業路269巷36弄8號	
79	建業路269巷36弄9號				

臺南市新營區





新舊里鄰門牌對照表

RLRP04120

戶政所別：臺南市新營戶政事務所

調整日期：107年01月29日

行 區	政 劃	調整前	省市縣市：臺南市	鄉鎮市區：新營區	村里：南紙里	鄰：027 鄰
		調整後	省市縣市：臺南市	鄉鎮市區：新營區	村里：南紙里	鄰：014 鄰

序 號	調 整 之 街 路 門 牌	錯誤 註記	序 號	調 整 之 街 路 門 牌	錯誤 註記
1	嘉芳街209之1號		2	嘉芳街225之1號	
3	嘉芳街225之2號		4	嘉芳街300巷5號	
5	太子路200巷79弄6號		6	太子路200巷79弄8號	
7	太子路200巷79弄10號		8	太子路200巷79弄12號	
9	太子路200巷79弄14號		10	太子路200巷79弄16號	
11	太子路200巷79弄18號		12	太子路200巷79弄20號	
13	太子路200巷79弄22號		14	太子路200巷79弄24號	
15	太子路200巷79弄26號		16	太子路200巷79弄28號	
17	太子路200巷79弄30號		18	太子路200巷79弄32號	
19	太子路200巷81號		20	太子路200巷91號	
21	太子路200巷93號		22	太子路200巷95號	
23	太子路200巷97號		24	太子路200巷99號	
25	太子路200巷101弄1號		26	太子路200巷101弄2號	
27	太子路200巷101弄3號		28	太子路200巷101弄4號	

臺南市新營戶政事務所





新舊里鄰門牌對照表

RLRP04120

戶政所別：臺南市新營戶政事務所

調整日期：107年01月29日

行 區	政 劃	調整前	省市縣市：臺南市	鄉鎮市區：新營區	村里：南紙里	鄰：027 鄰
		調整後	省市縣市：臺南市	鄉鎮市區：新營區	村里：南紙里	鄰：014 鄰

序 號	調 整 之 街 路 門 牌	錯誤 註記	序 號	調 整 之 街 路 門 牌	錯誤 註記
29	太子路200巷101弄5號		30	太子路200巷101弄6號	
31	太子路200巷101弄7號		32	太子路200巷101弄8號	
33	太子路200巷101弄9號		34	太子路200巷101弄10號	
35	太子路200巷101弄11號		36	太子路200巷101弄12號	
37	太子路200巷101弄13號		38	太子路200巷101弄14號	
39	太子路200巷101弄15號		40	太子路200巷101弄16號	
41	太子路200巷101弄17號		42	太子路200巷101弄18號	
43	太子路200巷101弄19號		44	太子路200巷101弄20號	
45	太子路200巷101弄21號		46	太子路200巷101弄23號	
47	太子路200巷101弄25號		48	太子路200巷101弄27號	
49	太子路200巷101弄29號		50	太子路200巷103號	
51	太子路200巷105號		52	太子路200巷107號	
53	太子路200巷109號		54	太子路200巷109號之1	
55	太子路200巷111弄1號		56	太子路200巷111弄3號	





新舊里鄰門牌對照表

RLRP04120

戶政所別：臺南市新營戶政事務所

調整日期：107年01月29日

行 政 區 劃	調整前	省市縣市：臺南市	鄉鎮市區：新營區	村里：南紙里	鄰：027 鄰
	調整後	省市縣市：臺南市	鄉鎮市區：新營區	村里：南紙里	鄰：014 鄰

序 號	調 整 之 街 路 門 牌	錯誤 註記	序 號	調 整 之 街 路 門 牌	錯誤 註記
57	太子路200巷111弄5號		58	太子路200巷111弄7號	
59	太子路200巷111弄9號		60	太子路200巷111弄11號	
61	太子路200巷111弄13號		62	太子路200巷111弄15號	
63	太子路200巷111弄17號		64	太子路200巷111弄19號	
65	太子路200巷111弄21號		66	太子路200巷111弄21之1號	
67	太子路200巷111弄21之2號		68	太子路200巷111弄21之3號	
69	太子路200巷111弄21之5號		70	太子路200巷111弄21之6號	
71	太子路200巷111弄23號		72	太子路200巷111弄23之1號	
73	太子路200巷111弄23之2號		74	太子路200巷111弄23之3號	
75	太子路200巷111弄23之5號		76	太子路200巷111弄23之6號	
77	復興路693巷6號		78	復興路693巷6號二樓之1	
79	復興路693巷6號二樓之2		80	復興路693巷6號二樓之3	
81	復興路693巷6號二樓之5		82	復興路693巷6號二樓之6	
83	復興路693巷6號二樓之7		84	復興路693巷6號二樓之8	





新舊里鄰門牌對照表

RLRP04120

戶政所別：臺南市新營戶政事務所

調整日期：107年01月29日

行	政	調整前	省市縣市：臺南市	鄉鎮市區：新營區	村里：南紙里	鄰：027 鄰
區	劃	調整後	省市縣市：臺南市	鄉鎮市區：新營區	村里：南紙里	鄰：014 鄰

序號	調整之街路門牌	錯誤註記	序號	調整之街路門牌	錯誤註記
85	復興路693巷6號二樓之9		86	復興路693巷6號二樓之10	
87	復興路693巷6號二樓之11		88	復興路693巷6號三樓	
89	復興路693巷38號		90	復興路693巷40號	
91	復興路701號		92	復興路721巷6號	
93	茄苳腳4號		94	茄苳腳4號之1	
95	長榮路三段8號		96	長榮路三段10號	
97	長榮路三段75號		98	長榮路三段80號	

臺南市新營戶政事務所





新舊里鄰門牌對照表

RLRP04120

戶政所別：臺南市新營戶政事務所

調整日期：107年01月29日

行	政	調整前	省市縣市：臺南市	鄉鎮市區：新營區	村里：嘉芳里	鄰：002 鄰
區	劃	調整後	省市縣市：臺南市	鄉鎮市區：新營區	村里：嘉芳里	鄰：003 鄰

序號	調整之街路門牌	錯誤註記	序號	調整之街路門牌	錯誤註記
1	復興路702號		2	復興路704號	
3	復興路716號之1		4	復興路718號	
5	復興路718號之2		6	復興路718之1號	
7	復興路724號		8	復興路724之1號	
9	復興路724之2號		10	復興路724之3號	
11	復興路748號		12	復興路752號	
13	復興路756號		14	復興路771號	
15	復興路773號		16	復興路773號之1	
17	復興路777號		18	復興路779號	
19	茄苳脚13之10號		20	茄苳脚15號	
21	茄苳脚17號		22	茄苳脚18號	
23	茄苳脚18號之1		24	茄苳脚19號	
25	茄苳脚20號		26	茄苳脚21號	
27	茄苳脚21號之4		28	茄苳脚21號之5	





新舊里鄰門牌對照表

RLRP04120

戶政所別：臺南市新營戶政事務所

調整日期：107年01月29日

行	政	調整前	省市縣市：臺南市	鄉鎮市區：新營區	村里：嘉芳里	鄰：002 鄰
區	劃	調整後	省市縣市：臺南市	鄉鎮市區：新營區	村里：嘉芳里	鄰：003 鄰

序號	調整之街路門牌	錯誤註記	序號	調整之街路門牌	錯誤註記
29	茄苳腳21號之6		30	茄苳腳21之2號	
31	茄苳腳21之3號		32	茄苳腳22之1號	
33	茄苳腳23號		34	茄苳腳24號之1	
35	茄苳腳24之2號		36	茄苳腳22號	
37	茄苳腳23之5號				

臺南市新營戶政事務所





新舊里鄰門牌對照表

RLRP04120

戶政所別：臺南市新營戶政事務所

調整日期：107年01月29日

行政區劃	調整前	省市縣市：臺南市	鄉鎮市區：新營區	村里：嘉芳里	鄰：003 鄰
	調整後	省市縣市：臺南市	鄉鎮市區：新營區	村里：嘉芳里	鄰：004 鄰

序號	調整之街路門牌	錯誤註記	序號	調整之街路門牌	錯誤註記
1	嘉芳街115號				

臺南市新營戶政事務所





新 舊 里 鄰 門 牌 對 照 表

RLRP04120

戶政所別：臺南市新營戶政事務所

調整日期：107年01月29日

行 政 區 劃	調整前	省市縣市：臺南市	鄉鎮市區：新營區	村里：嘉芳里	鄰：006 鄰
	調整後	省市縣市：臺南市	鄉鎮市區：新營區	村里：嘉芳里	鄰：007 鄰

序 號	調 整 之 街 路 門 牌	錯 誤 註 記	序 號	調 整 之 街 路 門 牌	錯 誤 註 記
1	茄苳腳6 1 號		2	茄苳腳6 1 之5 號	
3	茄苳腳6 1 之6 號		4	茄苳腳6 1 之1 2 號	
5	茄苳腳6 1 之1 4 號		6	茄苳腳6 1 之1 5 號	
7	茄苳腳6 5 號		8	茄苳腳6 1 號	
9	茄苳腳6 1 號之2		10	茄苳腳6 1 號之1 6	
11	茄苳腳6 1 之3 號		12	茄苳腳6 1 之1 1 號	
13	茄苳腳6 1 之1 3 號		14	茄苳腳6 2 號	
15	茄苳腳6 2 之4 號		16	茄苳腳6 3 號	
17	茄苳腳6 5 號之1				

臺南市新營區





新舊里鄰門牌對照表

RLRP04120

戶政所別：臺南市新營戶政事務所

調整日期：107年01月29日

行 區	政 劃	調整前	省市縣市：臺南市	鄉鎮市區：新營區	村里：嘉芳里	鄰：009 鄰
		調整後	省市縣市：臺南市	鄉鎮市區：新營區	村里：嘉芳里	鄰：002 鄰

序 號	調 整 之 街 路 門 牌	錯 誤 註 記	序 號	調 整 之 街 路 門 牌	錯 誤 註 記
1	復興路888號		2	復興路890號	

臺南市新營戶政事務所





新舊里鄰門牌對照表

RLRP04120

戶政所別：臺南市新營戶政事務所

調整日期：107年01月29日

行 區	政 劃	調整前	省市縣市：臺南市	鄉鎮市區：新營區	村里：嘉芳里	鄰：012 鄰
		調整後	省市縣市：臺南市	鄉鎮市區：新營區	村里：嘉芳里	鄰：011 鄰

序 號	調 整 之 街 路 門 牌	錯誤 註記	序 號	調 整 之 街 路 門 牌	錯誤 註記
1	復興路803巷20號		2	復興路803巷22號	
3	復興路803巷24弄1號		4	復興路803巷24弄3號	
5	復興路803巷24弄5號		6	復興路803巷24弄9號	
7	復興路803巷24弄11號		8	復興路803巷24弄14號	
9	復興路803巷24弄15號		10	復興路803巷24弄16號	
11	復興路803巷24弄17號		12	復興路803巷24弄18號	
13	復興路803巷24弄19號		14	復興路803巷24弄21號	
15	復興路803巷24弄22號		16	復興路803巷24弄24號	
17	復興路803巷24弄26號		18	復興路803巷24弄28號	
19	復興路803巷26號		20	復興路803巷28號	
21	復興路803巷30號		22	復興路803巷32號	
23	復興路803巷34弄2號		24	復興路803巷34弄4號	
25	復興路803巷34弄6號		26	復興路803巷34弄8號	
27	復興路803巷34弄10號		28	復興路803巷34弄12號	





新舊里鄰門牌對照表

RLRP04120

戶政所別：臺南市新營戶政事務所

調整日期：107年01月29日

行 區	政 劃	調整前	省市縣市：臺南市	鄉鎮市區：新營區	村里：嘉芳里	鄰：012 鄰
		調整後	省市縣市：臺南市	鄉鎮市區：新營區	村里：嘉芳里	鄰：011 鄰

序 號	調 整 之 街 路 門 牌	錯 誤 註 記	序 號	調 整 之 街 路 門 牌	錯 誤 註 記
29	復興路803巷34弄14號		30	復興路803巷34弄16號	
31	復興路803巷34弄18號		32	復興路803巷34弄20號	
33	復興路803巷34弄22號		34	復興路803巷36號	

臺南市新營戶政事務所





新舊里鄰門牌對照表

RLRP04120

戶政所別：臺南市新營戶政事務所

調整日期：107年01月29日

行 政 區 劃	調整前	省市縣市：臺南市	鄉鎮市區：新營區	村里：嘉芳里	鄰：013 鄰
	調整後	省市縣市：臺南市	鄉鎮市區：新營區	村里：嘉芳里	鄰：009 鄰

序號	調整之街路門牌	錯誤註記	序號	調整之街路門牌	錯誤註記
1	復興路955號		2	復興路957號	
3	復興路959號		4	復興路963號	
5	復興路965號		6	復興路971巷1號	
7	復興路971巷2號		8	復興路971巷3號	
9	復興路971巷4號		10	復興路971巷6號	
11	復興路971巷7號		12	復興路971巷8號	
13	復興路971巷9號		14	復興路971巷10號	
15	復興路971巷11號		16	復興路971巷12號	
17	復興路971巷13號		18	復興路971巷14號	
19	復興路971巷15號		20	復興路971巷17號	
21	復興路971巷18號		22	復興路971巷20號	
23	復興路971巷21號		24	復興路971巷23號	
25	復興路971巷25號		26	復興路971巷27號	
27	復興路971巷29號		28	復興路973號	

臺南市新營區





新舊里鄰門牌對照表

RLRP04120

戶政所別：臺南市新營戶政事務所

調整日期：107年01月29日

行 區	政 劃	調整前	省市縣市：臺南市	鄉鎮市區：新營區	村里：嘉芳里	鄰：013 鄰
		調整後	省市縣市：臺南市	鄉鎮市區：新營區	村里：嘉芳里	鄰：009 鄰

序 號	調 整 之 街 路 門 牌	錯 誤 註 記	序 號	調 整 之 街 路 門 牌	錯 誤 註 記
29	復興路975號		30	復興路985號	
31	復興路987號		32	復興路989號	
33	復興路991號		34	復興路993號	
35	復興路1001號				

臺南市新營戶政事務所





新舊里鄰門牌對照表

RLRP04120

戶政所別：臺南市新營戶政事務所

調整日期：107年01月29日

行	政	調整前	省市縣市：臺南市	鄉鎮市區：新營區	村里：嘉芳里	鄰：014 鄰
區	劃	調整後	省市縣市：臺南市	鄉鎮市區：新營區	村里：嘉芳里	鄰：006 鄰

序號	調整之街路門牌	錯誤註記	序號	調整之街路門牌	錯誤註記
1	四維路3號		2	四維路4號	
3	四維路5號		4	四維路6號	
5	四維路7號		6	四維路8號	
7	四維路9號		8	四維路9之1號	
9	四維路10號		10	四維路11號	
11	四維路12號		12	四維路14號	
13	四維路14之1號		14	四維路20號	
15	四維路22號		16	四維路24號	
17	四維路26號		18	五福路3號	
19	五福路7號		20	五福路8號	
21	五福路9號		22	五福路10號	
23	五福路11號		24	五福路11之1號	
25	五福路12號		26	五福路13號	
27	五福路15號		28	五福路15之1號	

臺南市新營區





新 舊 里 鄰 門 牌 對 照 表

RLRP04120

戶政所別：臺南市新營戶政事務所

調整日期：107年01月29日

行 政 區 劃	調整前	省市縣市：臺南市	鄉鎮市區：新營區	村里：嘉芳里	鄰：014 鄰
	調整後	省市縣市：臺南市	鄉鎮市區：新營區	村里：嘉芳里	鄰：006 鄰

序 號	調 整 之 街 路 門 牌	錯 誤 註 記	序 號	調 整 之 街 路 門 牌	錯 誤 註 記
29	五福路17號		30	五福路20號	
31	五福路22號		32	五福路23號	
33	五福路25號		34	五福路27號	
35	五福路27之1號		36	五福路102號	
37	五福路102之1號		38	五福路102之2號	
39	五福路102之3號		40	五福路106號	
41	五福路108號		42	五福路116號	
43	五福路120號		44	五福路122號	
45	五福路130號		46	五福路132號	
47	五福路134號		48	八德路1號	
49	八德路2號		50	八德路3號	
51	八德路5號		52	八德路7號	
53	八德路8號		54	八德路12號	
55	八德路14號		56	八德路15號	

臺南市新營戶政事務所





新舊里鄰門牌對照表

RLRP04120

戶政所別：臺南市新營戶政事務所

調整日期：107年01月29日

行 區	政 劃	調整前	省市縣市：臺南市	鄉鎮市區：新營區	村里：嘉芳里	鄰：014 鄰
		調整後	省市縣市：臺南市	鄉鎮市區：新營區	村里：嘉芳里	鄰：006 鄰

序 號	調 整 之 街 路 門 牌	錯 誤 註 記	序 號	調 整 之 街 路 門 牌	錯 誤 註 記
57	八德路16號		58	八德路17號	
59	八德路18號		60	八德路34號	
61	八德路36號		62	嘉芳街168號	
63	嘉芳街170號		64	嘉芳街182號	
65	嘉芳街186號		66	復興路1039號	
67	復興路1045號		68	復興路1069號	
69	復興路1077號		70	復興路1089號	
71	復興路1091號		72	復興路1093號	
73	復興路1103號		74	復興路1107號	
75	復興路1109號		76	復興路1127號	
77	復興路1129之1號		78	復興路1131之1號	
79	復興路1133號		80	復興路1137號	
81	忠孝路2號		82	忠孝路2之1號	
83	忠孝路2之18號		84	忠孝路3號	





新舊里鄰門牌對照表

RLRP04120

戶政所別：臺南市新營戶政事務所

調整日期：107年01月29日

行	政	調整前	省市縣市：臺南市	鄉鎮市區：新營區	村里：嘉芳里	鄰：014 鄰
區	劃	調整後	省市縣市：臺南市	鄉鎮市區：新營區	村里：嘉芳里	鄰：006 鄰

序號	調整之街路門牌	錯誤註記	序號	調整之街路門牌	錯誤註記
85	忠孝路6號		86	忠孝路7號	
87	忠孝路7之1號		88	忠孝路8號	
89	忠孝路12號		90	忠孝路16之1號	
91	新中路3號		92	新中路5號	
93	新中路15號		94	新中路15之1號	
95	新中路35號		96	新嘉街1號	
97	新嘉街3號		98	新嘉街4巷7號	
99	新嘉街4巷7之1號		100	新嘉街6號	
101	新嘉街10號		102	新嘉街11號	
103	新嘉街13號		104	新嘉街14號	
105	新嘉街15號		106	新圳路2號	
107	新圳路8號		108	新圳路10號	
109	新工路2號		110	新工路4巷2號	
111	新工路4巷3號		112	新工路4巷6號	

臺南市新營區





新 舊 里 鄰 門 牌 對 照 表

RLRP04120

戶政所別：臺南市新營戶政事務所

調整日期：107年01月29日

行 政 區 劃	調整前	省市縣市：臺南市	鄉鎮市區：新營區	村里：嘉芳里	鄰：014 鄰
	調整後	省市縣市：臺南市	鄉鎮市區：新營區	村里：嘉芳里	鄰：006 鄰

序 號	調 整 之 街 路 門 牌	錯 誤 註 記	序 號	調 整 之 街 路 門 牌	錯 誤 註 記
113	新工路4巷8號		114	新工路4巷9號	
115	新工路5號		116	新工路6號	
117	新工路7號		118	新工路7之1號	
119	新工路8號		120	新工路10號	
121	新工路11號		122	新工路12號	
123	新工路13巷1號		124	新工路14之1號	
125	新工路14之2號		126	新工路15號	
127	新工路16號		128	新工路18號	
129	新工路19號		130	新工路20號	
131	新工路23號		132	新工路24號	
133	新工路29號		134	新工路31號	
135	新工路33號		136	新工路35號	
137	新工路35之1號		138	新工路36號	
139	新工路39號		140	新業街1之1號	





新 舊 里 鄰 門 牌 對 照 表

RLRP04120

戶政所別：臺南市新營戶政事務所

調整日期：107年01月29日

行 區	政 劃	調整前	省市縣市：臺南市	鄉鎮市區：新營區	村里：嘉芳里	鄰：014 鄰
		調整後	省市縣市：臺南市	鄉鎮市區：新營區	村里：嘉芳里	鄰：006 鄰

序 號	調 整 之 街 路 門 牌	錯 誤 註 記	序 號	調 整 之 街 路 門 牌	錯 誤 註 記
141	新業街1之2號		142	新業街2號	
143	新業街3號		144	新業街6號	
145	新業街8號		146	新芳街1號	
147	新芳街2號		148	新芳街3號	
149	新芳街5號		150	新芳街6號	
151	新芳街8號		152	新芳街8之1號	
153	新芳街10號		154	新芳街12號	
155	新芳街14號		156	新芳街16號	

臺南市新營戶政事務所





新舊里鄰門牌對照表

RLRP04120

戶政所別：臺南市新營戶政事務所

調整日期：107年01月29日

行 政 區 劃	調整前	省市縣市：臺南市	鄉鎮市區：新營區	村里：嘉芳里	鄰：015 鄰
	調整後	省市縣市：臺南市	鄉鎮市區：新營區	村里：嘉芳里	鄰：002 鄰

序號	調整之街路門牌	錯誤註記	序號	調整之街路門牌	錯誤註記
1	復興路944號		2	復興路956號	
3	復興路970號		4	復興路1000巷300號	
5	復興路1002號		6	復興路1050號	
7	復興路1062號		8	復興路1064號	
9	復興路1066號		10	復興路1068號	
11	復興路1070巷4號		12	復興路1070巷6號	
13	復興路1070巷8號		14	復興路1070巷10號	
15	復興路1070巷12號		16	復興路1070巷12之1號	
17	復興路1070巷16號		18	復興路1070巷18號	
19	復興路1070巷20號		20	復興路1070巷22號	
21	復興路1070巷24號		22	復興路1070巷26號	
23	復興路1070巷28號		24	復興路1070巷30號	
25	復興路1070巷32號		26	復興路1070巷34號	
27	復興路1070巷36號		28	復興路1070巷38弄1號	

臺南市新營區





新舊里鄰門牌對照表

RLRP04120

戶政所別：臺南市新營戶政事務所

調整日期：107年01月29日

行 政 區 劃	調整前	省市縣市：臺南市	鄉鎮市區：新營區	村里：嘉芳里	鄰：015 鄰
	調整後	省市縣市：臺南市	鄉鎮市區：新營區	村里：嘉芳里	鄰：002 鄰

序 號	調 整 之 街 路 門 牌	錯誤 註記	序 號	調 整 之 街 路 門 牌	錯誤 註記
29	復興路1070巷38弄3號		30	復興路1070巷38弄5號	
31	復興路1070巷38弄7號		32	復興路1070巷38弄9號	
33	復興路1070巷38弄11號		34	復興路1070巷38弄13號	
35	復興路1070巷38弄15號		36	復興路1070巷38弄17號	
37	復興路1070巷38弄19號		38	復興路1070巷38弄21號	
39	復興路1070巷38弄23號		40	復興路1070巷38弄25號	
41	復興路1070巷38弄27號		42	復興路1070巷38弄29號	
43	復興路1070巷38弄31號		44	復興路1070巷39弄2號	
45	復興路1070巷39弄4號		46	復興路1070巷40弄2號	
47	復興路1070巷40弄4號		48	復興路1070巷40弄6號	
49	復興路1070巷40弄8號		50	復興路1070巷40弄10號	
51	復興路1070巷40弄12號		52	復興路1070巷40弄14號	
53	復興路1070巷40弄16號		54	復興路1070巷40弄18號	
55	復興路1070巷40弄20號		56	復興路1070巷40弄22號	





新舊里鄰門牌對照表

RLRP04120

戶政所別：臺南市新營戶政事務所

調整日期：107年01月29日

行 區	政 劃	調整前	省市縣市：臺南市	鄉鎮市區：新營區	村里：嘉芳里	鄰：015 鄰
		調整後	省市縣市：臺南市	鄉鎮市區：新營區	村里：嘉芳里	鄰：002 鄰

序 號	調 整 之 街 路 門 牌	錯 誤 註 記	序 號	調 整 之 街 路 門 牌	錯 誤 註 記
57	復興路1070巷40弄24號		58	復興路1070巷40弄26號	
59	復興路1070巷40弄28號		60	復興路1070巷40弄30號	
61	復興路1070巷40弄32號		62	復興路1070巷40弄34號	
63	復興路1070巷40弄36號		64	復興路1070巷41弄1號	
65	復興路1070巷41弄3號		66	復興路1074巷6號四樓	
67	復興路1074巷6號五樓		68	復興路1074巷6號六樓	
69	復興路1074巷6號七樓		70	復興路1074巷10號	
71	復興路1074巷10號四樓		72	復興路1074巷10號五樓	
73	復興路1074巷10號六樓		74	復興路1074巷12號	
75	復興路1074巷12號三樓		76	復興路1074巷12號四樓	
77	復興路1074巷12號五樓		78	復興路1074巷12號六樓	
79	復興路1074巷14號		80	復興路1074巷16號	
81	復興路1074巷16號七樓		82	復興路1074巷18號	
83	復興路1074巷18號四樓		84	復興路1074巷18號五樓	

臺南市新營區





新舊里鄰門牌對照表

RLRP04120

戶政所別：臺南市新營戶政事務所

調整日期：107年01月29日

行 區	政 劃	調整前	省市縣市：臺南市	鄉鎮市區：新營區	村里：嘉芳里	鄰：015 鄰
		調整後	省市縣市：臺南市	鄉鎮市區：新營區	村里：嘉芳里	鄰：002 鄰

序 號	調 整 之 街 路 門 牌	錯誤 註記	序 號	調 整 之 街 路 門 牌	錯誤 註記
85	復興路1074巷18號六樓		86	復興路1074巷22號四樓	
87	復興路1074巷22號五樓		88	復興路1074巷22號六樓	
89	復興路1074巷22號七樓		90	復興路1074巷26號三樓	
91	復興路1074巷26號四樓		92	復興路1074巷26號七樓	
93	復興路1074巷28號六樓		94	復興路1106號	
95	復興路1108號		96	復興路1110號	
97	復興路1112巷1號		98	復興路1112巷2號	
99	復興路1112巷3號		100	復興路1112巷4號	
101	復興路1112巷5號		102	復興路1112巷6號	
103	復興路1112巷7號		104	復興路1112巷8號	
105	復興路1112巷9號		106	復興路1112巷10號	
107	復興路1112巷11號		108	復興路1112巷12號	
109	復興路1112巷13號		110	復興路1112巷14號	
111	復興路1112巷15號		112	復興路1112巷16號	

臺南市新營區





新舊里鄰門牌對照表

RLRP04120

戶政所別：臺南市新營戶政事務所

調整日期：107年01月29日

行 區	政 劃	調整前	省市縣市：臺南市	鄉鎮市區：新營區	村里：嘉芳里	鄰：015 鄰
		調整後	省市縣市：臺南市	鄉鎮市區：新營區	村里：嘉芳里	鄰：002 鄰

序 號	調 整 之 街 路 門 牌	錯誤 註記	序 號	調 整 之 街 路 門 牌	錯誤 註記
113	復興路1112巷17號		114	復興路1112巷18號	
115	復興路1112巷19號		116	復興路1112巷20號	
117	復興路1112巷21號		118	復興路1112巷22號	
119	復興路1112巷23號		120	復興路1112巷24號	
121	復興路1112巷25號		122	復興路1112巷26號	
123	復興路1114號		124	復興路1116號	
125	復興路1118號		126	復興路1128巷1號	
127	復興路1128巷2號		128	復興路1128巷3號	
129	復興路1128巷4號		130	復興路1128巷5號	
131	復興路1128巷6號		132	復興路1128巷7號	
133	復興路1128巷8號		134	復興路1128巷9號	
135	復興路1128巷10號		136	復興路1128巷11號	
137	復興路1128巷12號		138	復興路1128巷13號	
139	復興路1128巷14號		140	新運七路5號	

臺南市新營區





新 舊 里 鄰 門 牌 對 照 表

RLRP04120

戶政所別：臺南市新營戶政事務所

調整日期：107年01月29日

行 政 區 劃	調整前	省市縣市：臺南市	鄉鎮市區：新營區	村里：嘉芳里	鄰：015 鄰
	調整後	省市縣市：臺南市	鄉鎮市區：新營區	村里：嘉芳里	鄰：002 鄰

序 號	調 整 之 街 路 門 牌	錯 誤 註 記	序 號	調 整 之 街 路 門 牌	錯 誤 註 記
141	新運七路7號		142	新運七路9號	
143	新運七路11號		144	新運七路13號	
145	新運七路15號		146	新運七路17號	
147	新運七路19號		148	新運七路21號	
149	新運七路23號		150	新運七路25號	
151	新運七路27號		152	新運七路29號	
153	新運七路31號		154	新運七路33號	
155	新運七路35號		156	新運七路37號	
157	新運七路39號		158	新運七路41號	
159	新運七路43號		160	新運七路45號	
161	新運七路47號				

臺南市新營區





新 舊 里 鄰 門 牌 對 照 表

RLRP04120

戶政所別：臺南市新營戶政事務所

調整日期：107年01月29日

行 政 區 劃	調整前	省市縣市：臺南市	鄉鎮市區：新營區	村里：舊廍里	鄰：001 鄰
	調整後	省市縣市：臺南市	鄉鎮市區：新營區	村里：太南里	鄰：002 鄰

序 號	調 整 之 街 路 門 牌	錯 誤 註 記	序 號	調 整 之 街 路 門 牌	錯 誤 註 記
1	舊廍1號		2	舊廍2號	
3	舊廍2之1號		4	舊廍2之10號	
5	舊廍2之11號		6	舊廍2之16號	
7	舊廍2之22號		8	舊廍2之60號	
9	舊廍3號		10	舊廍4號	
11	舊廍5號		12	舊廍6號	
13	舊廍8號		14	舊廍8之1號	
15	舊廍8之2號		16	舊廍9號	
17	舊廍10號之1		18	舊廍10之1號	
19	舊廍11號		20	舊廍12號	
21	舊廍12之1號		22	舊廍80號	
23	舊廍82號		24	舊廍83號	
25	舊廍85號		26	舊廍89號	
27	舊廍93號		28	舊廍100號	





新舊里鄰門牌對照表

RLRP04120

戶政所別：臺南市新營戶政事務所

調整日期：107年01月29日

行 區	政 劃	調整前	省市縣市：臺南市	鄉鎮市區：新營區	村里：舊廍里	鄰：001 鄰
		調整後	省市縣市：臺南市	鄉鎮市區：新營區	村里：太南里	鄰：002 鄰

序 號	調 整 之 街 路 門 牌	錯 誤 註 記	序 號	調 整 之 街 路 門 牌	錯 誤 註 記
29	舊廍110號				

臺南市新營戶政事務所





新舊里鄰門牌對照表

RLRP04120

戶政所別：臺南市新營戶政事務所

調整日期：107年01月29日

行 區	政 劃	調整前	省市縣市：臺南市	鄉鎮市區：新營區	村里：舊廊里	鄰：002 鄰
		調整後	省市縣市：臺南市	鄉鎮市區：新營區	村里：太南里	鄰：002 鄰

序 號	調 整 之 街 路 門 牌	錯 誤 註 記	序 號	調 整 之 街 路 門 牌	錯 誤 註 記
1	舊廊13號		2	舊廊14號	
3	舊廊15號		4	舊廊15之1號	
5	舊廊16號		6	舊廊17號	
7	舊廊18號		8	舊廊18之1號	

臺南市新營戶政事務所





新 舊 里 鄰 門 牌 對 照 表

RLRP04120

戶政所別：臺南市新營戶政事務所

調整日期：107年01月29日

行 政 區 劃	調整前	省市縣市：臺南市	鄉鎮市區：新營區	村里：舊廊里	鄰：003 鄰
	調整後	省市縣市：臺南市	鄉鎮市區：新營區	村里：太南里	鄰：006 鄰

序 號	調 整 之 街 路 門 牌	錯 誤 註 記	序 號	調 整 之 街 路 門 牌	錯 誤 註 記
1	舊廊19號		2	舊廊20號	
3	舊廊21號		4	舊廊22號	
5	舊廊23號		6	舊廊24號	
7	舊廊25號		8	舊廊26號	

臺南市新營戶政事務所





新舊里鄰門牌對照表

RLRP04120

戶政所別：臺南市新營戶政事務所

調整日期：107年01月29日

行 政 區 劃	調整前	省市縣市：臺南市	鄉鎮市區：新營區	村里：舊廍里	鄰：004 鄰
	調整後	省市縣市：臺南市	鄉鎮市區：新營區	村里：太南里	鄰：008 鄰

序 號	調 整 之 街 路 門 牌	錯 誤 註 記	序 號	調 整 之 街 路 門 牌	錯 誤 註 記
1	舊廍27號		2	舊廍27號之1	
3	舊廍28號		4	舊廍30號	
5	舊廍33號		6	舊廍33之2號	
7	舊廍39號		8	舊廍39號之1	
9	舊廍39號之2		10	舊廍39號之3	
11	舊廍39號之4		12	舊廍39號之5	
13	舊廍39號之6		14	舊廍39號之7	
15	舊廍39之7號				

臺南市新營戶政事務所





新 舊 里 鄰 門 牌 對 照 表

RLRP04120

戶政所別：臺南市新營戶政事務所

調整日期：107年01月29日

行 政 區 劃	調整前	省市縣市：臺南市	鄉鎮市區：新營區	村里：舊廊里	鄰：005 鄰
	調整後	省市縣市：臺南市	鄉鎮市區：新營區	村里：太南里	鄰：006 鄰

序 號	調 整 之 街 路 門 牌	錯 誤 註 記	序 號	調 整 之 街 路 門 牌	錯 誤 註 記
1	舊廊40號		2	舊廊41號	
3	舊廊42號		4	舊廊43號	
5	舊廊43號之1		6	舊廊44號	
7	舊廊45號		8	舊廊46號	

臺南市新營戶政事務所





新舊里鄰門牌對照表

RLRP04120

戶政所別：臺南市新營戶政事務所

調整日期：107年01月29日

行	政	調整前	省市縣市：臺南市	鄉鎮市區：新營區	村里：舊廊里	鄰：006 鄰
區	劃	調整後	省市縣市：臺南市	鄉鎮市區：新營區	村里：太南里	鄰：006 鄰

序號	調整之街路門牌	錯誤註記	序號	調整之街路門牌	錯誤註記
1	舊廊47號		2	舊廊48號	
3	舊廊49號		4	舊廊50號	
5	舊廊51號		6	舊廊51之1號	

臺南市新營戶政事務所





新舊里鄰門牌對照表

RLRP04120

戶政所別：臺南市新營戶政事務所

調整日期：107年01月29日

行 區	政 劃	調整前	省市縣市：臺南市	鄉鎮市區：新營區	村里：舊廊里	鄰：007 鄰
		調整後	省市縣市：臺南市	鄉鎮市區：新營區	村里：太南里	鄰：006 鄰

序 號	調 整 之 街 路 門 牌	錯 誤 註 記	序 號	調 整 之 街 路 門 牌	錯 誤 註 記
1	舊廊52號		2	舊廊53號	
3	舊廊54號		4	舊廊55號	
5	舊廊56號		6	舊廊57號	
7	舊廊58號		8	舊廊60號	

臺南市新營戶政事務所





新 舊 里 鄰 門 牌 對 照 表

RLRP04120

戶政所別：臺南市新營戶政事務所

調整日期：107年01月29日

行 政 區 劃	調整前	省市縣市：臺南市	鄉鎮市區：新營區	村里：舊廍里	鄰：008 鄰
	調整後	省市縣市：臺南市	鄉鎮市區：新營區	村里：太南里	鄰：008 鄰

序 號	調 整 之 街 路 門 牌	錯 誤 註 記	序 號	調 整 之 街 路 門 牌	錯 誤 註 記
1	舊廍7號		2	舊廍35號	
3	舊廍35號之1		4	舊廍35之2號	
5	舊廍36號		6	舊廍36號之1	
7	舊廍36號之2		8	舊廍37號之1	
9	舊廍37號之2		10	舊廍37號之3	
11	舊廍37號之4		12	舊廍38號	
13	舊廍38號之1		14	舊廍38號之2	
15	舊廍38號之3		16	舊廍38號之4	
17	舊廍38之6號		18	舊廍38之7號	
19	舊廍98號		20	舊廍99號	
21	舊廍105號		22	舊廍106號	

臺南市新營戶政事務所





新 舊 里 鄰 門 牌 對 照 表

RLRP04120

戶政所別：臺南市新營戶政事務所

調整日期：107年01月29日

行 政 區 劃	調整前	省市縣市：臺南市	鄉鎮市區：新營區	村里：角帶里	鄰：001 鄰
	調整後	省市縣市：臺南市	鄉鎮市區：新營區	村里：姑爺里	鄰：002 鄰

序 號	調 整 之 街 路 門 牌	錯 誤 註 記	序 號	調 整 之 街 路 門 牌	錯 誤 註 記
1	角帶圍1號		2	角帶圍1號之1	
3	角帶圍1號之12		4	角帶圍1之13號	
5	角帶圍1之15號		6	角帶圍1之18號	
7	角帶圍1之20號		8	角帶圍2號	
9	角帶圍2之8號		10	角帶圍3號	
11	角帶圍3號之1		12	角帶圍3號之3	
13	角帶圍3號之7		14	角帶圍3之2號	
15	角帶圍4號		16	角帶圍6號	
17	角帶圍6號之1		18	角帶圍7號	
19	角帶圍10號		20	角帶圍11號	
21	角帶圍12號		22	角帶圍13號	
23	角帶圍14號		24	角帶圍16號	
25	角帶圍350號		26	角帶圍380號	

臺南市新營區





新 舊 里 鄰 門 牌 對 照 表

RLRP04120

戶政所別：臺南市新營戶政事務所

調整日期：107年01月29日

行 區	政 劃	調整前	省市縣市：臺南市	鄉鎮市區：新營區	村里：角帶里	鄰：002 鄰
		調整後	省市縣市：臺南市	鄉鎮市區：新營區	村里：姑爺里	鄰：002 鄰

序 號	調 整 之 街 路 門 牌	錯 誤 註 記	序 號	調 整 之 街 路 門 牌	錯 誤 註 記
1	角帶圍18號		2	角帶圍19號	
3	角帶圍21號		4	角帶圍22號	
5	角帶圍23號		6	角帶圍24號	
7	角帶圍25號		8	角帶圍25號之3	
9	角帶圍25號之5		10	角帶圍26號	
11	角帶圍27號		12	角帶圍29號	

臺南市新營戶政事務所





新舊里鄰門牌對照表

RLRP04120

戶政所別：臺南市新營戶政事務所

調整日期：107年01月29日

行	政	調整前	省市縣市：臺南市	鄉鎮市區：新營區	村里：角帶里	鄰：003 鄰
區	劃	調整後	省市縣市：臺南市	鄉鎮市區：新營區	村里：姑爺里	鄰：003 鄰

序號	調整之街路門牌	錯誤註記	序號	調整之街路門牌	錯誤註記
1	角帶圍31號		2	角帶圍32號	
3	角帶圍32號之1		4	角帶圍33號	
5	角帶圍33之3號		6	角帶圍34號	
7	角帶圍34之2號		8	角帶圍35號	
9	角帶圍36號		10	角帶圍36號之5	
11	角帶圍36號之6		12	角帶圍36號之7	
13	角帶圍36號之8		14	角帶圍36號之9	
15	角帶圍36之7號		16	角帶圍36之10號	
17	角帶圍36之11號		18	角帶圍36之18號	
19	角帶圍36之75號		20	角帶圍37號	
21	角帶圍38號		22	角帶圍38號之1	
23	角帶圍39號		24	角帶圍40號	
25	角帶圍40之1號		26	角帶圍41號	
27	角帶圍43號				





新 舊 里 鄰 門 牌 對 照 表

RLRP04120

戶政所別：臺南市新營戶政事務所

調整日期：107年01月29日

行 政 區 劃	調整前	省市縣市：臺南市	鄉鎮市區：新營區	村里：角帶里	鄰：004 鄰
	調整後	省市縣市：臺南市	鄉鎮市區：新營區	村里：姑爺里	鄰：004 鄰

序 號	調 整 之 街 路 門 牌	錯 誤 註 記	序 號	調 整 之 街 路 門 牌	錯 誤 註 記
1	角帶圍44號		2	角帶圍44之1號	
3	角帶圍45號之1		4	角帶圍45之1號	
5	角帶圍46號		6	角帶圍48號	
7	角帶圍49號		8	角帶圍50號	
9	角帶圍52號		10	角帶圍53號	
11	角帶圍54號		12	角帶圍55號	
13	角帶圍56號		14	角帶圍56號之1	
15	角帶圍56之1號		16	角帶圍57號	

臺南市新營戶政事務所





新 舊 里 鄰 門 牌 對 照 表

RLRP04120

戶政所別：臺南市新營戶政事務所

調整日期：107年01月29日

行 政 區 劃	調整前	省市縣市：臺南市	鄉鎮市區：新營區	村里：角帶里	鄰：005 鄰
	調整後	省市縣市：臺南市	鄉鎮市區：新營區	村里：姑爺里	鄰：004 鄰

序 號	調 整 之 街 路 門 牌	錯 誤 註 記	序 號	調 整 之 街 路 門 牌	錯 誤 註 記
1	角帶圍58號		2	角帶圍59號	
3	角帶圍60號		4	角帶圍61號	
5	角帶圍62號		6	角帶圍63號	
7	角帶圍63號之1		8	角帶圍64號	
9	角帶圍65號		10	角帶圍65之1號	
11	角帶圍65之9號		12	角帶圍66號	

臺南市新營戶政事務所





新 舊 里 鄰 門 牌 對 照 表

RLRP04120

戶政所別：臺南市新營戶政事務所

調整日期：107年01月29日

行 政 區 劃	調整前	省市縣市：臺南市	鄉鎮市區：新營區	村里：角帶里	鄰：006 鄰
	調整後	省市縣市：臺南市	鄉鎮市區：新營區	村里：姑爺里	鄰：004 鄰

序 號	調 整 之 街 路 門 牌	錯 誤 註 記	序 號	調 整 之 街 路 門 牌	錯 誤 註 記
1	角帶圍67號		2	角帶圍68號	
3	角帶圍69號		4	角帶圍70號	
5	角帶圍71號		6	角帶圍72號	
7	角帶圍73號		8	角帶圍73號之1	
9	角帶圍74號		10	角帶圍75號	
11	角帶圍75號之1		12	角帶圍76號	
13	角帶圍79號		14	角帶圍79號之1	
15	角帶圍80號之1				

臺南市新營戶政事務所





新舊里鄰門牌對照表

RLRP04120

戶政所別：臺南市新營戶政事務所

調整日期：107年01月29日

行政區劃	調整前	省市縣市：臺南市	鄉鎮市區：新營區	村里：角帶里	鄰：006 鄰
	調整後	省市縣市：臺南市	鄉鎮市區：新營區	村里：姑爺里	鄰：007 鄰

序號	調整之街路門牌	錯誤註記	序號	調整之街路門牌	錯誤註記
1	角帶圍67之8號				

臺南市新營戶政事務所





新舊里鄰門牌對照表

RLRP04120

戶政所別：臺南市新營戶政事務所

調整日期：107年01月29日

行 政 區 劃	調整前	省市縣市：臺南市	鄉鎮市區：新營區	村里：角帶里	鄰：007 鄰
	調整後	省市縣市：臺南市	鄉鎮市區：新營區	村里：姑爺里	鄰：007 鄰

序 號	調 整 之 街 路 門 牌	錯 誤 註 記	序 號	調 整 之 街 路 門 牌	錯 誤 註 記
1	角帶圍81號		2	角帶圍81號之1	
3	角帶圍83號		4	角帶圍84號	
5	角帶圍85號		6	角帶圍86號	
7	角帶圍87號		8	角帶圍87號之1	
9	角帶圍87號之2		10	角帶圍87號之3	
11	角帶圍87號之5		12	角帶圍87之10號	
13	角帶圍87之30號		14	角帶圍88號	
15	角帶圍88號之3		16	角帶圍88之3號	
17	角帶圍88之5號		18	角帶圍88之68號	
19	角帶圍88之168號				

臺南市新營區





新 舊 里 鄰 門 牌 對 照 表

RLRP04120

戶政所別：臺南市新營戶政事務所

調整日期：107年01月29日

行 政 區 劃	調整前	省市縣市：臺南市	鄉鎮市區：新營區	村里：角帶里	鄰：008 鄰
	調整後	省市縣市：臺南市	鄉鎮市區：新營區	村里：姑爺里	鄰：007 鄰

序 號	調 整 之 街 路 門 牌	錯 誤 註 記	序 號	調 整 之 街 路 門 牌	錯 誤 註 記
1	角帶圍77號		2	角帶圍90號	
3	角帶圍91號		4	角帶圍91號之1	
5	角帶圍92號		6	角帶圍92之1號	
7	角帶圍93號		8	角帶圍94號	
9	角帶圍96號		10	角帶圍97號	
11	角帶圍98號		12	角帶圍101號	
13	角帶圍102號		14	角帶圍103號	
15	角帶圍104號		16	角帶圍105號	
17	角帶圍106號		18	角帶圍120號	
19	角帶圍120之60號		20	角帶圍150號	
21	角帶圍200號				

臺南市新營區





新 舊 里 鄰 門 牌 對 照 表

RLRP04120

戶政所別：臺南市新營戶政事務所

調整日期：107年01月29日

行 政 區 劃	調整前	省市縣市：臺南市	鄉鎮市區：新營區	村里：鐵線里	鄰：001 鄰
	調整後	省市縣市：臺南市	鄉鎮市區：新營區	村里：五興里	鄰：001 鄰

序 號	調 整 之 街 路 門 牌	錯 誤 註 記	序 號	調 整 之 街 路 門 牌	錯 誤 註 記
1	鐵線橋 1 號		2	鐵線橋 1 之 1 號	
3	鐵線橋 1 之 2 0 0 號		4	鐵線橋 2 號	
5	鐵線橋 2 之 2 號		6	鐵線橋 3 號	
7	鐵線橋 3 之 2 號		8	鐵線橋 4 號	
9	鐵線橋 6 號		10	鐵線橋 6 號 之 2	
11	鐵線橋 6 號 之 3		12	鐵線橋 6 號 之 4	
13	鐵線橋 6 號 之 6		14	鐵線橋 6 號 之 7	
15	鐵線橋 6 號 之 8		16	鐵線橋 6 號 之 9	
17	鐵線橋 6 號 之 1 0		18	鐵線橋 6 號 之 1 1	
19	鐵線橋 6 號 之 1 2		20	鐵線橋 6 號 之 1 7	
21	鐵線橋 6 之 5 號		22	鐵線橋 6 之 1 3 號	
23	鐵線橋 6 之 1 5 號		24	鐵線橋 7 號	
25	鐵線橋 8 號		26	鐵線橋 9 號	

臺南市新營區





新舊里鄰門牌對照表

RLRP04120

戶政所別：臺南市新營戶政事務所

調整日期：107年01月29日

行政區	調整前	省市縣市：臺南市	鄉鎮市區：新營區	村里：鐵線里	鄰：002 鄰
	調整後	省市縣市：臺南市	鄉鎮市區：新營區	村里：五興里	鄰：001 鄰

序號	調整之街路門牌	錯誤註記	序號	調整之街路門牌	錯誤註記
1	鐵線橋19號		2	鐵線橋20號	
3	鐵線橋20之1號				

臺南市新營戶政事務所





新舊里鄰門牌對照表

RLRP04120

戶政所別：臺南市新營戶政事務所

調整日期：107年01月29日

行 區	政 劃	調整前	省市縣市：臺南市	鄉鎮市區：新營區	村里：鐵線里	鄰：002 鄰
		調整後	省市縣市：臺南市	鄉鎮市區：新營區	村里：五興里	鄰：004 鄰

序 號	調 整 之 街 路 門 牌	錯 誤 註 記	序 號	調 整 之 街 路 門 牌	錯 誤 註 記
1	鐵線橋10號		2	鐵線橋11號	
3	鐵線橋13號		4	鐵線橋13之1號	
5	鐵線橋14號		6	鐵線橋15號	
7	鐵線橋15號之2		8	鐵線橋15號之3	
9	鐵線橋15號之5		10	鐵線橋15號之6	
11	鐵線橋15號之8		12	鐵線橋15號之10	
13	鐵線橋15之1號		14	鐵線橋15之2號	
15	鐵線橋15之3號		16	鐵線橋15之4號	
17	鐵線橋15之5號		18	鐵線橋15之6號	
19	鐵線橋15之7號		20	鐵線橋15之9號	
21	鐵線橋15之11號		22	鐵線橋15之16號	
23	鐵線橋15之17號		24	鐵線橋15之18號	
25	鐵線橋15之19號		26	鐵線橋16號	
27	鐵線橋17號		28	鐵線橋17之1號	





新 舊 里 鄰 門 牌 對 照 表

RLRP04120

戶政所別：臺南市新營戶政事務所

調整日期：107年01月29日

行 政 區 劃	調整前	省市縣市：臺南市	鄉鎮市區：新營區	村里：鐵線里	鄰：002 鄰
	調整後	省市縣市：臺南市	鄉鎮市區：新營區	村里：五興里	鄰：004 鄰

序 號	調 整 之 街 路 門 牌	錯 誤 註 記	序 號	調 整 之 街 路 門 牌	錯 誤 註 記
29	鐵線橋18號		30	鐵線橋18號之1	
31	鐵線橋18號之2		32	鐵線橋18號之3	
33	鐵線橋18號之4		34	鐵線橋18號之5	
35	鐵線橋18號之6		36	鐵線橋18號之7	
37	鐵線橋18號之8		38	鐵線橋18號之9	
39	鐵線橋18號之10		40	鐵線橋18之2號	
41	鐵線橋18之5號		42	鐵線橋18之6號	
43	鐵線橋18之11號		44	鐵線橋18之12號	
45	鐵線橋18之13號		46	鐵線橋18之14號	

臺南市新營區





新 舊 里 鄰 門 牌 對 照 表

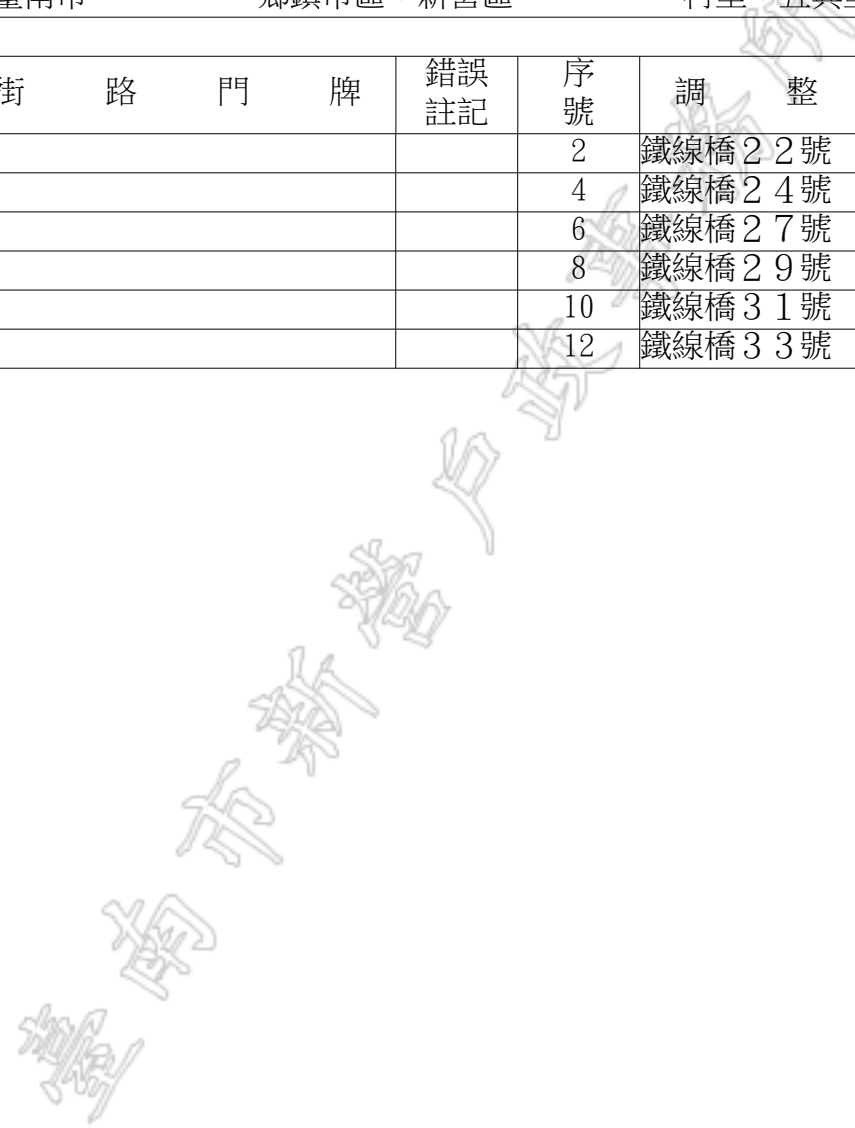
RLRP04120

戶政所別：臺南市新營戶政事務所

調整日期：107年01月29日

行 政 區 劃	調整前	省市縣市：臺南市	鄉鎮市區：新營區	村里：鐵線里	鄰：003 鄰
	調整後	省市縣市：臺南市	鄉鎮市區：新營區	村里：五興里	鄰：001 鄰

序 號	調 整 之 街 路 門 牌	錯 誤 註 記	序 號	調 整 之 街 路 門 牌	錯 誤 註 記
1	鐵線橋 2 1 號		2	鐵線橋 2 2 號	
3	鐵線橋 2 3 號		4	鐵線橋 2 4 號	
5	鐵線橋 2 5 號		6	鐵線橋 2 7 號	
7	鐵線橋 2 8 之 1 號		8	鐵線橋 2 9 號	
9	鐵線橋 3 0 號		10	鐵線橋 3 1 號	
11	鐵線橋 3 2 號		12	鐵線橋 3 3 號	





新舊里鄰門牌對照表

RLRP04120

戶政所別：臺南市新營戶政事務所

調整日期：107年01月29日

行 區	政 劃	調整前	省市縣市：臺南市	鄉鎮市區：新營區	村里：鐵線里	鄰：004 鄰
		調整後	省市縣市：臺南市	鄉鎮市區：新營區	村里：五興里	鄰：005 鄰

序 號	調 整 之 街 路 門 牌	錯 誤 註 記	序 號	調 整 之 街 路 門 牌	錯 誤 註 記
1	鐵線橋34號		2	鐵線橋34號之1	
3	鐵線橋34號之2		4	鐵線橋34之8號	
5	鐵線橋34之9號		6	鐵線橋36號	
7	鐵線橋37號		8	鐵線橋38號	
9	鐵線橋39號		10	鐵線橋41號	
11	鐵線橋43號		12	鐵線橋45號	
13	鐵線橋46號		14	鐵線橋46之10號	

臺南市新營戶政事務所





新舊里鄰門牌對照表

RLRP04120

戶政所別：臺南市新營戶政事務所

調整日期：107年01月29日

行 區	政 劃	調整前	省市縣市：臺南市	鄉鎮市區：新營區	村里：鐵線里	鄰：005 鄰
		調整後	省市縣市：臺南市	鄉鎮市區：新營區	村里：五興里	鄰：005 鄰

序 號	調 整 之 街 路 門 牌	錯 誤 註 記	序 號	調 整 之 街 路 門 牌	錯 誤 註 記
1	鐵線橋48號		2	鐵線橋48號之1	
3	鐵線橋48號之2		4	鐵線橋48號之8	
5	鐵線橋48號之11		6	鐵線橋48號之13	
7	鐵線橋48之4號		8	鐵線橋48之5號	
9	鐵線橋48之6號		10	鐵線橋48之7號	
11	鐵線橋48之8號		12	鐵線橋48之9號	
13	鐵線橋48之10號		14	鐵線橋48之12號	
15	鐵線橋49號		16	鐵線橋50號	
17	鐵線橋50號之2		18	鐵線橋51號	
19	鐵線橋52號		20	鐵線橋53號	
21	鐵線橋54號		22	鐵線橋54號之3	
23	鐵線橋54之1號		24	鐵線橋55號	
25	鐵線橋56號之1		26	鐵線橋56之1號	
27	鐵線橋57號		28	鐵線橋58號	





新 舊 里 鄰 門 牌 對 照 表

RLRP04120

戶政所別：臺南市新營戶政事務所

調整日期：107年01月29日

行 政 區 劃	調整前	省市縣市：臺南市	鄉鎮市區：新營區	村里：鐵線里	鄰：005 鄰
	調整後	省市縣市：臺南市	鄉鎮市區：新營區	村里：五興里	鄰：005 鄰

序 號	調 整 之 街 路 門 牌	錯 誤 註 記	序 號	調 整 之 街 路 門 牌	錯 誤 註 記
29	鐵線橋59號				

臺南市新營戶政事務所





新 舊 里 鄰 門 牌 對 照 表

RLRP04120

戶政所別：臺南市新營戶政事務所

調整日期：107年01月29日

行 區	政 劃	調整前	省市縣市：臺南市	鄉鎮市區：新營區	村里：鐵線里	鄰：006 鄰
		調整後	省市縣市：臺南市	鄉鎮市區：新營區	村里：五興里	鄰：011 鄰

序 號	調 整 之 街 路 門 牌	錯 誤 註 記	序 號	調 整 之 街 路 門 牌	錯 誤 註 記
1	鐵線橋60號		2	鐵線橋60號之1	
3	鐵線橋60號之2		4	鐵線橋62號	
5	鐵線橋63號		6	鐵線橋63號之1	
7	鐵線橋64號		8	鐵線橋65號	
9	鐵線橋67號		10	鐵線橋68號	
11	鐵線橋68號之2				

臺南市新營戶政事務所





新舊里鄰門牌對照表

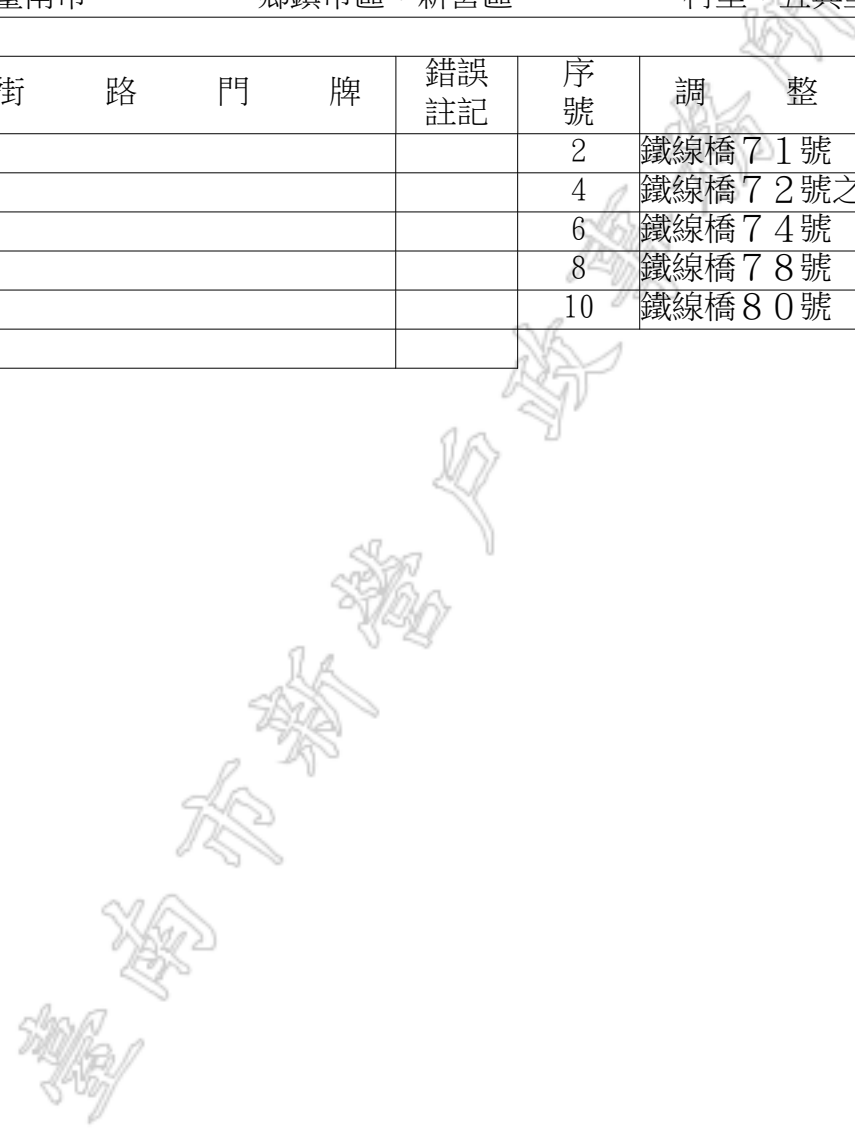
RLRP04120

戶政所別：臺南市新營戶政事務所

調整日期：107年01月29日

行 區	政 劃	調整前	省市縣市：臺南市	鄉鎮市區：新營區	村里：鐵線里	鄰：007 鄰
		調整後	省市縣市：臺南市	鄉鎮市區：新營區	村里：五興里	鄰：011 鄰

序 號	調 整 之 街 路 門 牌	錯 誤 註 記	序 號	調 整 之 街 路 門 牌	錯 誤 註 記
1	鐵線橋70號		2	鐵線橋71號	
3	鐵線橋72號		4	鐵線橋72號之1	
5	鐵線橋73號		6	鐵線橋74號	
7	鐵線橋76號		8	鐵線橋78號	
9	鐵線橋79號		10	鐵線橋80號	
11	鐵線橋80號之1				





新舊里鄰門牌對照表

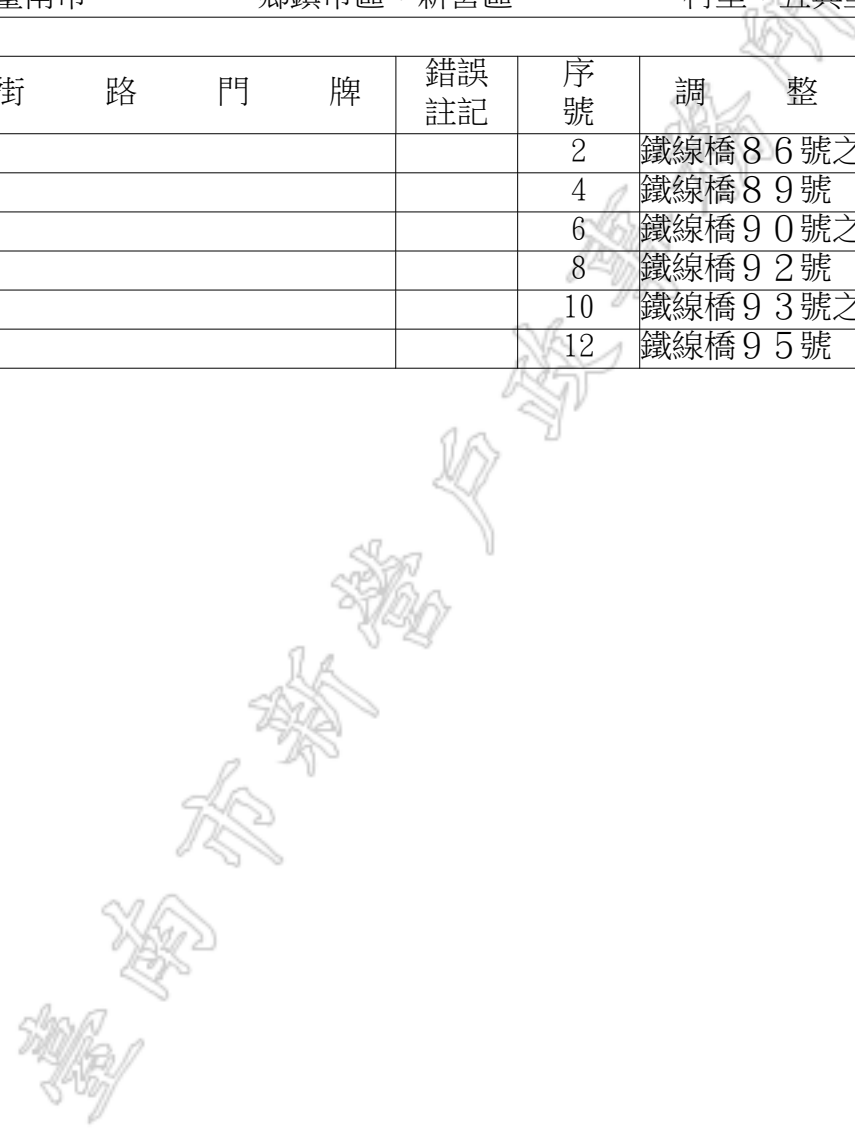
RLRP04120

戶政所別：臺南市新營戶政事務所

調整日期：107年01月29日

行 區	政 劃	調整前	省市縣市：臺南市	鄉鎮市區：新營區	村里：鐵線里	鄰：008 鄰
		調整後	省市縣市：臺南市	鄉鎮市區：新營區	村里：五興里	鄰：008 鄰

序 號	調 整 之 街 路 門 牌	錯 誤 註 記	序 號	調 整 之 街 路 門 牌	錯 誤 註 記
1	鐵線橋86號		2	鐵線橋86號之3	
3	鐵線橋88號		4	鐵線橋89號	
5	鐵線橋90號之1		6	鐵線橋90號之2	
7	鐵線橋91號		8	鐵線橋92號	
9	鐵線橋93號		10	鐵線橋93號之1	
11	鐵線橋94號		12	鐵線橋95號	





新 舊 里 鄰 門 牌 對 照 表

RLRP04120

戶政所別：臺南市新營戶政事務所

調整日期：107年01月29日

行 區	政 劃	調整前	省市縣市：臺南市	鄉鎮市區：新營區	村里：鐵線里	鄰：009 鄰
		調整後	省市縣市：臺南市	鄉鎮市區：新營區	村里：五興里	鄰：008 鄰

序 號	調 整 之 街 路 門 牌	錯 誤 註 記	序 號	調 整 之 街 路 門 牌	錯 誤 註 記
1	鐵線橋96號		2	鐵線橋97號	
3	鐵線橋97號之1		4	鐵線橋98號	
5	鐵線橋98之1號		6	鐵線橋99號	
7	鐵線橋100號		8	鐵線橋101號	
9	鐵線橋102號		10	鐵線橋103號	
11	鐵線橋103號之1		12	鐵線橋104號	
13	鐵線橋105號		14	鐵線橋106號	
15	鐵線橋107號		16	鐵線橋107之1號	
17	鐵線橋107之2號				

臺南市新營區





新舊里鄰門牌對照表

RLRP04120

戶政所別：臺南市新營戶政事務所

調整日期：107年01月29日

行 區	政 劃	調整前	省市縣市：臺南市	鄉鎮市區：新營區	村里：鐵線里	鄰：010 鄰
		調整後	省市縣市：臺南市	鄉鎮市區：新營區	村里：五興里	鄰：011 鄰

序 號	調 整 之 街 路 門 牌	錯 誤 註 記	序 號	調 整 之 街 路 門 牌	錯 誤 註 記
1	鐵線橋108號		2	鐵線橋108號之1	
3	鐵線橋109之1號		4	鐵線橋114號	
5	鐵線橋114號之1		6	鐵線橋116號	
7	鐵線橋118號		8	鐵線橋118之8號	
9	鐵線橋118之10號		10	鐵線橋118之60號	

臺南市新營戶政事務所





新 舊 里 鄰 門 牌 對 照 表

RLRP04120

戶政所別：臺南市新營戶政事務所

調整日期：107年01月29日

行 區	政 劃	調整前	省市縣市：臺南市	鄉鎮市區：新營區	村里：鐵線里	鄰：011 鄰
		調整後	省市縣市：臺南市	鄉鎮市區：新營區	村里：五興里	鄰：011 鄰

序 號	調 整 之 街 路 門 牌	錯 誤 註 記	序 號	調 整 之 街 路 門 牌	錯 誤 註 記
1	鐵線橋121號		2	鐵線橋121之1號	
3	鐵線橋121之3號		4	鐵線橋124號	
5	鐵線橋126號		6	鐵線橋126號之1	
7	鐵線橋126號之3		8	鐵線橋126之3號	
9	鐵線橋126之4號		10	鐵線橋126之6號	
11	鐵線橋127號		12	鐵線橋128號	
13	鐵線橋129號				

臺南市新營戶政事務所





新舊里鄰門牌對照表

RLRP04120

戶政所別：臺南市新營戶政事務所

調整日期：107年01月29日

行	政	調整前	省市縣市：臺南市	鄉鎮市區：新營區	村里：鐵線里	鄰：012 鄰
區	劃	調整後	省市縣市：臺南市	鄉鎮市區：新營區	村里：五興里	鄰：012 鄰

序號	調整之街路門牌	錯誤註記	序號	調整之街路門牌	錯誤註記
1	鐵線橋130號		2	鐵線橋130號之18	
3	鐵線橋130之1號		4	鐵線橋130之2號	
5	鐵線橋130之3號		6	鐵線橋130之4號	
7	鐵線橋130之5號		8	鐵線橋130之6號	
9	鐵線橋130之7號		10	鐵線橋130之8號	
11	鐵線橋130之9號		12	鐵線橋130之10號	
13	鐵線橋130之11號		14	鐵線橋130之12號	
15	鐵線橋130之13號		16	鐵線橋130之14號	
17	鐵線橋130之15號		18	鐵線橋130之16號	
19	鐵線橋130之17號		20	鐵線橋130之19號	
21	鐵線橋130之20號		22	鐵線橋131號	
23	鐵線橋132號		24	鐵線橋134號	
25	鐵線橋135號		26	鐵線橋135之1號	
27	鐵線橋136號		28	鐵線橋137號	





新 舊 里 鄰 門 牌 對 照 表

RLRP04120

戶政所別：臺南市新營戶政事務所

調整日期：107年01月29日

行 政 區 劃	調整前	省市縣市：臺南市	鄉鎮市區：新營區	村里：鐵線里	鄰：012 鄰
	調整後	省市縣市：臺南市	鄉鎮市區：新營區	村里：五興里	鄰：012 鄰

序 號	調 整 之 街 路 門 牌	錯 誤 註 記	序 號	調 整 之 街 路 門 牌	錯 誤 註 記
29	鐵線橋138號		30	鐵線橋139號	
31	鐵線橋139之1號		32	鐵線橋139之2號	
33	鐵線橋139之3號		34	鐵線橋139之4號	
35	鐵線橋139之5號		36	鐵線橋139之6號	
37	鐵線橋139之7號		38	鐵線橋139之8號	
39	鐵線橋139之9號		40	鐵線橋139之10號	
41	鐵線橋140號		42	鐵線橋141號	

臺南市新營戶政事務所





新舊里鄰門牌對照表

RLRP04120

戶政所別：臺南市新營戶政事務所

調整日期：107年01月29日

行 區	政 劃	調整前	省市縣市：臺南市	鄉鎮市區：新營區	村里：鐵線里	鄰：013 鄰
		調整後	省市縣市：臺南市	鄉鎮市區：新營區	村里：五興里	鄰：015 鄰

序 號	調 整 之 街 路 門 牌	錯 誤 註 記	序 號	調 整 之 街 路 門 牌	錯 誤 註 記
1	秀才1號		2	秀才1之2號	
3	秀才2號		4	秀才2號之1	
5	秀才3號		6	秀才4號	
7	秀才5號		8	秀才5之2號	
9	秀才5之3號		10	秀才5之100號	
11	秀才7號		12	秀才8號	
13	秀才9號		14	秀才10號	
15	秀才11號				

臺南市新營戶政事務所





新 舊 里 鄰 門 牌 對 照 表

RLRP04120

戶政所別：臺南市新營戶政事務所

調整日期：107年01月29日

行 區	政 劃	調整前	省市縣市：臺南市	鄉鎮市區：新營區	村里：鐵線里	鄰：014 鄰
		調整後	省市縣市：臺南市	鄉鎮市區：新營區	村里：五興里	鄰：015 鄰

序 號	調 整 之 街 路 門 牌	錯 誤 註 記	序 號	調 整 之 街 路 門 牌	錯 誤 註 記
1	秀才12號		2	秀才13號	
3	秀才14號		4	秀才14號之1	
5	秀才14號之2		6	秀才14號之3	
7	秀才15號		8	秀才15號之1	
9	秀才15號之2		10	秀才15之6號	
11	秀才16號		12	秀才16號之1	
13	秀才16之2號		14	秀才16之3號	
15	秀才16之5號		16	秀才16之6號	
17	秀才17號		18	秀才17號之1	
19	秀才17號之2		20	秀才17號之3	
21	秀才17之2號		22	秀才17之9號	
23	秀才19號		24	秀才19號之1	
25	秀才20號		26	秀才20號之1	
27	秀才21號		28	秀才21號之1	





新舊里鄰門牌對照表

RLRP04120

戶政所別：臺南市新營戶政事務所

調整日期：107年01月29日

行 區	政 劃	調整前	省市縣市：臺南市	鄉鎮市區：新營區	村里：鐵線里	鄰：014 鄰
		調整後	省市縣市：臺南市	鄉鎮市區：新營區	村里：五興里	鄰：015 鄰

序 號	調 整 之 街 路 門 牌	錯 誤 註 記	序 號	調 整 之 街 路 門 牌	錯 誤 註 記
29	秀才21之1號		30	秀才21之2號	
31	秀才21之3號		32	秀才801號	
33	秀才802號		34	秀才803號	

臺南市新營戶政事務所





新 舊 里 鄰 門 牌 對 照 表

RLRP04120

戶政所別：臺南市新營戶政事務所

調整日期：107年01月29日

行 政 區 劃	調整前	省市縣市：臺南市	鄉鎮市區：新營區	村里：五興里	鄰：001 鄰
	調整後	省市縣市：臺南市	鄉鎮市區：新營區	村里：五興里	鄰：007 鄰

序 號	調 整 之 街 路 門 牌	錯 誤 註 記	序 號	調 整 之 街 路 門 牌	錯 誤 註 記
1	五間厝 1 號		2	五間厝 1 之 1 號	
3	五間厝 1 之 6 號		4	五間厝 2 號	
5	五間厝 2 號之 1		6	五間厝 2 號之 2	
7	五間厝 2 號之 3		8	五間厝 2 號之 4	
9	五間厝 2 之 6 號		10	五間厝 3 號	
11	五間厝 4 號		12	五間厝 5 號	
13	五間厝 6 號		14	五間厝 8 號	
15	五間厝 9 號		16	五間厝 1 0 號	
17	五間厝 1 1 號		18	五間厝 1 1 號之 1	
19	五間厝 1 3 號		20	五間厝 1 4 號	

臺南市新營區





新舊里鄰門牌對照表

RLRP04120

戶政所別：臺南市新營戶政事務所

調整日期：107年01月29日

行 區	政 劃	調整前	省市縣市：臺南市	鄉鎮市區：新營區	村里：五興里	鄰：002 鄰
		調整後	省市縣市：臺南市	鄉鎮市區：新營區	村里：五興里	鄰：003 鄰

序 號	調 整 之 街 路 門 牌	錯 誤 註 記	序 號	調 整 之 街 路 門 牌	錯 誤 註 記
1	五間厝31號		2	五間厝31號之1	
3	五間厝31之5號				

臺南市新營戶政事務所





新 舊 里 鄰 門 牌 對 照 表

RLRP04120

戶政所別：臺南市新營戶政事務所

調整日期：107年01月29日

行 政 區 劃	調整前	省市縣市：臺南市	鄉鎮市區：新營區	村里：五興里	鄰：004 鄰
	調整後	省市縣市：臺南市	鄉鎮市區：新營區	村里：五興里	鄰：003 鄰

序 號	調 整 之 街 路 門 牌	錯 誤 註 記	序 號	調 整 之 街 路 門 牌	錯 誤 註 記
1	五間厝42號		2	五間厝42之2號	
3	五間厝43號		4	五間厝45號	
5	五間厝46號		6	五間厝46之1號	
7	五間厝47號		8	五間厝48號	
9	五間厝49號		10	五間厝49號之1	
11	五間厝49號之3		12	五間厝49號之4	
13	五間厝49號之5		14	五間厝49之2號	
15	五間厝50號		16	五間厝50號之2	
17	五間厝50之1號		18	五間厝51號	

臺南市新營區





新 舊 里 鄰 門 牌 對 照 表

RLRP04120

戶政所別：臺南市新營戶政事務所

調整日期：107年01月29日

行 政 區 劃	調整前	省市縣市：臺南市	鄉鎮市區：新營區	村里：五興里	鄰：005 鄰
	調整後	省市縣市：臺南市	鄉鎮市區：新營區	村里：五興里	鄰：006 鄰

序 號	調 整 之 街 路 門 牌	錯 誤 註 記	序 號	調 整 之 街 路 門 牌	錯 誤 註 記
1	五間厝52號		2	五間厝52號之1	
3	五間厝52號之2		4	五間厝54號	
5	五間厝54號之1		6	五間厝55號	
7	五間厝55號之2		8	五間厝56號	
9	五間厝57號		10	五間厝58號	
11	五間厝59號		12	五間厝60號	
13	五間厝61號		14	五間厝62號	
15	五間厝63號		16	五間厝63號之1	
17	五間厝64號				

臺南市新營區





新 舊 里 鄰 門 牌 對 照 表

RLRP04120

戶政所別：臺南市新營戶政事務所

調整日期：107年01月29日

行 政 區 劃	調整前	省市縣市：臺南市	鄉鎮市區：新營區	村里：五興里	鄰：008 鄰
	調整後	省市縣市：臺南市	鄉鎮市區：新營區	村里：五興里	鄰：009 鄰

序 號	調 整 之 街 路 門 牌	錯 誤 註 記	序 號	調 整 之 街 路 門 牌	錯 誤 註 記
1	五間厝83號		2	五間厝84號	
3	五間厝85號		4	五間厝86號	
5	五間厝87號		6	五間厝88號	
7	五間厝89號		8	五間厝90號	
9	五間厝90號之1		10	五間厝90號之2	
11	五間厝90號之3		12	五間厝90號之4	
13	五間厝90號之5		14	五間厝90號之6	
15	五間厝90號之7		16	五間厝90號之9	
17	五間厝90號之12		18	五間厝90之8號	
19	五間厝90之10號		20	五間厝90之11號	
21	五間厝91號		22	五間厝91號之1	
23	五間厝92號		24	五間厝92號之5	
25	五間厝92之5號		26	五間厝93號	
27	五間厝94號		28	五間厝95號	





新舊里鄰門牌對照表

RLRP04120

戶政所別：臺南市新營戶政事務所

調整日期：107年01月29日

行 區	政 劃	調整前	省市縣市：臺南市	鄉鎮市區：新營區	村里：五興里	鄰：008 鄰
		調整後	省市縣市：臺南市	鄉鎮市區：新營區	村里：五興里	鄰：009 鄰

序 號	調 整 之 街 路 門 牌	錯 誤 註 記	序 號	調 整 之 街 路 門 牌	錯 誤 註 記
29	五間厝95號之1		30	五間厝95之2號	

臺南市新營戶政事務所





新 舊 里 鄰 門 牌 對 照 表

RLRP04120

戶政所別：臺南市新營戶政事務所

調整日期：107年01月29日

行 政 區 劃	調整前	省市縣市：臺南市	鄉鎮市區：新營區	村里：五興里	鄰：011 鄰
	調整後	省市縣市：臺南市	鄉鎮市區：新營區	村里：五興里	鄰：013 鄰

序 號	調 整 之 街 路 門 牌	錯 誤 註 記	序 號	調 整 之 街 路 門 牌	錯 誤 註 記
1	五間厝116號		2	五間厝116號之1	
3	五間厝117號		4	五間厝118號	
5	五間厝119號		6	五間厝120號	
7	五間厝121號		8	五間厝123號	
9	五間厝124號		10	五間厝124之1號	
11	五間厝124之2號		12	五間厝124之3號	

臺南市新營戶政事務所





新 舊 里 鄰 門 牌 對 照 表

RLRP04120

戶政所別：臺南市新營戶政事務所

調整日期：107年01月29日

行 政 區 劃	調整前	省市縣市：臺南市	鄉鎮市區：新營區	村里：五興里	鄰：012 鄰
	調整後	省市縣市：臺南市	鄉鎮市區：新營區	村里：五興里	鄰：013 鄰

序 號	調 整 之 街 路 門 牌	錯 誤 註 記	序 號	調 整 之 街 路 門 牌	錯 誤 註 記
1	五間厝125號		2	五間厝126號	
3	五間厝127號		4	五間厝128號	
5	五間厝129號		6	五間厝130號	
7	五間厝131號之1		8	五間厝131號之2	
9	五間厝131號之3		10	五間厝131之2號	
11	五間厝132號		12	五間厝132之1號	
13	五間厝132之2號		14	五間厝132之3號	

臺南市新營戶政事務所





新舊里鄰門牌對照表

RLRP04120

戶政所別：臺南市新營戶政事務所

調整日期：107年01月29日

行 區	政 劃	調整前	省市縣市：臺南市	鄉鎮市區：新營區	村里：五興里	鄰：013 鄰
		調整後	省市縣市：臺南市	鄉鎮市區：新營區	村里：五興里	鄰：014 鄰

序 號	調 整 之 街 路 門 牌	錯 誤 註 記	序 號	調 整 之 街 路 門 牌	錯 誤 註 記
1	五間厝141號				

臺南市新營戶政事務所





新 舊 里 鄰 門 牌 對 照 表

RLRP04120

戶政所別：臺南市新營戶政事務所

調整日期：107年01月29日

行 區	政 劃	調整前	省市縣市：臺南市	鄉鎮市區：新營區	村里：姑爺里	鄰：002 鄰
		調整後	省市縣市：臺南市	鄉鎮市區：新營區	村里：姑爺里	鄰：001 鄰

序 號	調 整 之 街 路 門 牌	錯 誤 註 記	序 號	調 整 之 街 路 門 牌	錯 誤 註 記
1	姑爺10號之1		2	姑爺11號	
3	姑爺11號之1		4	姑爺13號	
5	姑爺14號		6	姑爺15號	
7	姑爺16號		8	姑爺17號	
9	姑爺19號		10	姑爺19號之6	
11	姑爺19號之7		12	姑爺19號之8	
13	姑爺19號之9		14	姑爺19之5號	
15	姑爺20號		16	姑爺21號	
17	姑爺21之1號		18	姑爺22之1號	

臺南市新營區





新舊里鄰門牌對照表

RLRP04120

戶政所別：臺南市新營戶政事務所

調整日期：107年01月29日

行 區	政 劃	調整前	省市縣市：臺南市	鄉鎮市區：新營區	村里：姑爺里	鄰：003 鄰
		調整後	省市縣市：臺南市	鄉鎮市區：新營區	村里：姑爺里	鄰：005 鄰

序 號	調 整 之 街 路 門 牌	錯 誤 註 記	序 號	調 整 之 街 路 門 牌	錯 誤 註 記
1	姑爺24號		2	姑爺26號	
3	姑爺29號		4	姑爺29號之6	
5	姑爺29之8號		6	姑爺29之10號	

臺南市新營戶政事務所





新 舊 里 鄰 門 牌 對 照 表

RLRP04120

戶政所別：臺南市新營戶政事務所

調整日期：107年01月29日

行 區	政 劃	調整前	省市縣市：臺南市	鄉鎮市區：新營區	村里：姑爺里	鄰：004 鄰
		調整後	省市縣市：臺南市	鄉鎮市區：新營區	村里：姑爺里	鄰：005 鄰

序 號	調 整 之 街 路 門 牌	錯 誤 註 記	序 號	調 整 之 街 路 門 牌	錯 誤 註 記
1	姑爺30號		2	姑爺30之1號	
3	姑爺30之2號		4	姑爺30之3號	
5	姑爺31號		6	姑爺32號	
7	姑爺34號		8	姑爺35號	
9	姑爺36號		10	姑爺37號	
11	姑爺38號		12	姑爺38之1號	

臺南市新營戶政事務所





新 舊 里 鄰 門 牌 對 照 表

RLRP04120

戶政所別：臺南市新營戶政事務所

調整日期：107年01月29日

行 政 區 劃	調整前	省市縣市：臺南市	鄉鎮市區：新營區	村里：姑爺里	鄰：007 鄰
	調整後	省市縣市：臺南市	鄉鎮市區：新營區	村里：姑爺里	鄰：009 鄰

序 號	調 整 之 街 路 門 牌	錯 誤 註 記	序 號	調 整 之 街 路 門 牌	錯 誤 註 記
1	挖仔1號		2	挖仔2號	
3	挖仔2號之1		4	挖仔2號之2	
5	挖仔2之6號		6	挖仔3號	
7	挖仔3號之10		8	挖仔4號	
9	挖仔5號		10	挖仔7號	
11	挖仔7之1號		12	挖仔8號	
13	挖仔8號之2		14	挖仔8號之3	
15	挖仔8之6號		16	挖仔8之15號	
17	挖仔8之50號		18	挖仔9號	
19	挖仔9之1號		20	挖仔9之50號	

臺南市新營區





新舊里鄰門牌對照表

RLRP04120

戶政所別：臺南市新營戶政事務所

調整日期：107年01月29日

行 政 區 劃	調整前	省市縣市：臺南市	鄉鎮市區：新營區	村里：姑爺里	鄰：008 鄰
	調整後	省市縣市：臺南市	鄉鎮市區：新營區	村里：姑爺里	鄰：009 鄰

序 號	調 整 之 街 路 門 牌	錯 誤 註 記	序 號	調 整 之 街 路 門 牌	錯 誤 註 記
1	挖仔10號		2	挖仔11號	
3	挖仔12號		4	挖仔13號	
5	挖仔13號之1		6	挖仔15號	
7	挖仔16號		8	挖仔17號	

臺南市新營戶政事務所





新舊里鄰門牌對照表

RLRP04120

戶政所別：臺南市新營戶政事務所

調整日期：107年01月29日

行 區	政 劃	調整前	省市縣市：臺南市	鄉鎮市區：新營區	村里：姑爺里	鄰：010 鄰
		調整後	省市縣市：臺南市	鄉鎮市區：新營區	村里：姑爺里	鄰：006 鄰

序 號	調 整 之 街 路 門 牌	錯 誤 註 記	序 號	調 整 之 街 路 門 牌	錯 誤 註 記
1	挖仔33號		2	挖仔34號之1	
3	挖仔34之1號		4	挖仔35號	
5	挖仔35之12號		6	挖仔35之15號	
7	挖仔35之16號		8	挖仔36號	
9	挖仔36號之11		10	挖仔36之1號	
11	挖仔36之2號		12	挖仔36之3號	
13	挖仔36之4號		14	挖仔36之5號	
15	挖仔36之6號		16	挖仔36之7號	
17	挖仔36之8號		18	挖仔36之9號	
19	挖仔36之10號		20	挖仔36之12號	
21	挖仔36之13號		22	挖仔36之14號	
23	挖仔36之15號		24	挖仔36之16號	
25	挖仔36之17號		26	挖仔36之18號	
27	挖仔36之19號		28	挖仔37號	

臺南市新營區





新舊里鄰門牌對照表

RLRP04120

戶政所別：臺南市新營戶政事務所

調整日期：107年01月29日

行 政 區 劃	調整前	省市縣市：臺南市	鄉鎮市區：新營區	村里：姑爺里	鄰：011 鄰
	調整後	省市縣市：臺南市	鄉鎮市區：新營區	村里：姑爺里	鄰：008 鄰

序 號	調 整 之 街 路 門 牌	錯誤 註記	序 號	調 整 之 街 路 門 牌	錯誤 註記
1	挖仔38號		2	挖仔39號	
3	挖仔40號		4	挖仔40號之1	
5	挖仔40之2號		6	挖仔40之5號	
7	挖仔40之6號		8	挖仔40之11號	
9	挖仔40之71號		10	挖仔40之99號	
11	挖仔41號		12	挖仔42號	
13	挖仔43號		14	挖仔43號之1	
15	挖仔43號之12		16	挖仔43號之14	
17	挖仔43號之15		18	挖仔43號之16	
19	挖仔43號之17		20	挖仔43號之18	
21	挖仔43號之20		22	挖仔43號之30	
23	挖仔43號之47		24	挖仔43之2號	
25	挖仔43之3號		26	挖仔43之10號	
27	挖仔43之11號		28	挖仔43之13號	

臺南市新營區





新舊里鄰門牌對照表

RLRP04120

戶政所別：臺南市新營戶政事務所

調整日期：107年01月29日

行 區	政 劃	調整前	省市縣市：臺南市	鄉鎮市區：新營區	村里：姑爺里	鄰：011 鄰
		調整後	省市縣市：臺南市	鄉鎮市區：新營區	村里：姑爺里	鄰：008 鄰

序 號	調 整 之 街 路 門 牌	錯 誤 註 記	序 號	調 整 之 街 路 門 牌	錯 誤 註 記
29	挖仔43之17號		30	挖仔43之19號	
31	挖仔43之30號		32	挖仔43之33號	
33	挖仔43之36號		34	挖仔43之37號	
35	挖仔43之40號		36	挖仔43之41號	
37	挖仔43之42號		38	挖仔43之43號	
39	挖仔43之44號		40	挖仔43之45號	
41	挖仔43之46號		42	挖仔43之48號	
43	挖仔43之49號		44	挖仔43之50號	
45	挖仔43之51號		46	挖仔43之52號	
47	挖仔43之53號		48	挖仔43之54號	
49	挖仔43之55號		50	挖仔43之56號	
51	挖仔43之57號		52	挖仔43之58號	
53	挖仔43之59號		54	挖仔43之61號	
55	挖仔43之62號		56	挖仔44號	

臺南市新營區





新舊里鄰門牌對照表

RLRP04120

戶政所別：臺南市新營戶政事務所

調整日期：107年01月29日

行政區劃	調整前	省市縣市：臺南市	鄉鎮市區：新營區	村里：姑爺里	鄰：011 鄰
	調整後	省市縣市：臺南市	鄉鎮市區：新營區	村里：姑爺里	鄰：008 鄰

序號	調整之街路門牌	錯誤註記	序號	調整之街路門牌	錯誤註記
57	挖仔45號		58	挖仔45之1號	
59	挖仔46號		60	挖仔48號	

臺南市新營戶政事務所





新舊里鄰門牌對照表

RLRP04120

戶政所別：臺南市新營戶政事務所

調整日期：107年01月29日

行 區	政 劃	調整前	省市縣市：臺南市	鄉鎮市區：新營區	村里：姑爺里	鄰：012 鄰
		調整後	省市縣市：臺南市	鄉鎮市區：新營區	村里：姑爺里	鄰：008 鄰

序 號	調 整 之 街 路 門 牌	錯 誤 註 記	序 號	調 整 之 街 路 門 牌	錯 誤 註 記
1	挖仔49號		2	挖仔49號之1	
3	挖仔50號		4	挖仔51號	
5	挖仔52號				

臺南市新營戶政事務所





新舊里鄰門牌對照表

RLRP04120

戶政所別：臺南市新營戶政事務所

調整日期：107年01月29日

行 區	政 劃	調整前	省市縣市：臺南市	鄉鎮市區：新營區	村里：新北里	鄰：002 鄰
		調整後	省市縣市：臺南市	鄉鎮市區：新營區	村里：新北里	鄰：003 鄰

序 號	調 整 之 街 路 門 牌	錯 誤 註 記	序 號	調 整 之 街 路 門 牌	錯 誤 註 記
1	三興街59號		2	三興街59號之1	
3	三興街59號之2		4	三興街59號之3	
5	三興街59號之4		6	三興街59號之5	
7	三興街59號之6		8	三興街59號之7	
9	三興街63號		10	三興街63號之1	
11	三興街63號之2		12	三興街63號之3	
13	三興街63號之4		14	三興街63號之6	
15	三興街63之5號		16	三興街65號	
17	三興街67號		18	三興街69號	
19	三興街71號		20	三興街71號之2	
21	三興街71號之3		22	三興街71號之5	
23	三興街71號之6		24	三興街71號之7	
25	三興街71號之8		26	三興街71之1號	
27	三興街71之3號		28	三興街71之4號	

臺南市新營區





新 舊 里 鄰 門 牌 對 照 表

RLRP04120

戶政所別：臺南市新營戶政事務所

調整日期：107年01月29日

行 政 區 劃	調整前	省市縣市：臺南市	鄉鎮市區：新營區	村里：新北里	鄰：002 鄰
	調整後	省市縣市：臺南市	鄉鎮市區：新營區	村里：新北里	鄰：003 鄰

序 號	調 整 之 街 路 門 牌	錯 誤 註 記	序 號	調 整 之 街 路 門 牌	錯 誤 註 記
29	三興街73號		30	三興街75號	
31	三興街77號		32	周武街48號	
33	周武街50號		34	周武街52巷1號	
35	周武街56號		36	周武街58號	
37	周武街60號		38	周武街64號	
39	周武街66號		40	周武街68號	
41	周武街70號				

臺南市新營戶政事務所





新舊里鄰門牌對照表

RLRP04120

戶政所別：臺南市新營戶政事務所

調整日期：107年01月29日

行	政	調整前	省市縣市：臺南市	鄉鎮市區：新營區	村里：新北里	鄰：004 鄰
區	劃	調整後	省市縣市：臺南市	鄉鎮市區：新營區	村里：新北里	鄰：005 鄰

序號	調整之街路門牌	錯誤註記	序號	調整之街路門牌	錯誤註記
1	三興街89號		2	三興街89號之1	
3	三興街89號之2		4	三興街89號之4	
5	三興街89號之5		6	三興街89號之6	
7	三興街89號之11		8	三興街89號之12	
9	三興街89號之13		10	三興街89號之15	
11	三興街89號之16		12	三興街89號之17	
13	三興街89號之18		14	三興街89之14號	
15	三興街91號		16	三興街91之1號	
17	三興街93號之1		18	三興街93號之2	
19	周武街118號		20	周武街120號	
21	周武街122號		22	周武街124號	
23	周武街126號		24	周武街128號	
25	周武街130巷1號		26	周武街130巷2號	
27	周武街130巷3號		28	周武街130巷5號	





新舊里鄰門牌對照表

RLRP04120

戶政所別：臺南市新營戶政事務所

調整日期：107年01月29日

行 區	政 劃	調整前	省市縣市：臺南市	鄉鎮市區：新營區	村里：新北里	鄰：004 鄰
		調整後	省市縣市：臺南市	鄉鎮市區：新營區	村里：新北里	鄰：005 鄰

序 號	調 整 之 街 路 門 牌	錯 誤 註 記	序 號	調 整 之 街 路 門 牌	錯 誤 註 記
29	周武街130巷7號		30	周武街130巷9號	
31	周武街130巷11號		32	周武街130巷17號	
33	周武街130巷19號				

臺南市新營戶政事務所





新舊里鄰門牌對照表

RLRP04120

戶政所別：臺南市新營戶政事務所

調整日期：107年01月29日

行	政	調整前	省市縣市：臺南市	鄉鎮市區：新營區	村里：新北里	鄰：005 鄰
區	劃	調整後	省市縣市：臺南市	鄉鎮市區：新營區	村里：新北里	鄰：006 鄰

序號	調整之街路門牌	錯誤註記	序號	調整之街路門牌	錯誤註記
1	周武街320號		2	金華路一段258號	

臺南市新營戶政事務所





新舊里鄰門牌對照表

RLRP04120

戶政所別：臺南市新營戶政事務所

調整日期：107年01月29日

行 區	政 劃	調整前	省市縣市：臺南市	鄉鎮市區：新營區	村里：新北里	鄰：006 鄰
		調整後	省市縣市：臺南市	鄉鎮市區：新營區	村里：新北里	鄰：008 鄰

序 號	調 整 之 街 路 門 牌	錯 誤 註 記	序 號	調 整 之 街 路 門 牌	錯 誤 註 記
1	三興街275巷27號		2	三興街275巷29號	
3	三興街275巷33號		4	三興街275巷35號	
5	三興街275巷37號		6	三興街275巷39號	
7	三興街275巷45號		8	三興街275巷47號	
9	三興街275巷47之1號		10	三興街275巷49號	
11	三興街275巷51號		12	三興街275巷53號	
13	三興街275巷55號		14	三興街275巷57號	
15	三興街275巷59號		16	三興街275巷61號	
17	三興街275巷63號		18	三興街275巷65號	
19	三興街275巷67號		20	三興街275巷69號	
21	三興街275巷71號		22	三興街275巷73號	
23	三興街275巷75號		24	三興街275巷77號	
25	三興街275巷79號		26	三興街275巷81號	

臺南市新營區





新舊里鄰門牌對照表

RLRP04120

戶政所別：臺南市新營戶政事務所

調整日期：107年01月29日

行	政	調整前	省市縣市：臺南市	鄉鎮市區：新營區	村里：新北里	鄰：007 鄰
區	劃	調整後	省市縣市：臺南市	鄉鎮市區：新營區	村里：新北里	鄰：008 鄰

序號	調整之街路門牌	錯誤註記	序號	調整之街路門牌	錯誤註記
1	三興街275巷2號		2	三興街275巷4號	
3	三興街275巷6號		4	三興街275巷8號	
5	三興街275巷10號		6	三興街275巷12號	
7	三興街275巷14號		8	三興街275巷16號	
9	三興街275巷18號		10	三興街275巷20號	
11	三興街275巷22號		12	三興街275巷24號	
13	三興街275巷46弄2號		14	三興街275巷46弄4號	
15	三興街275巷46弄6號		16	三興街275巷46弄8號	
17	三興街275巷46弄10號		18	三興街277號	
19	三興街279號		20	三興街281號	
21	三興街283號		22	三興街285號	
23	三興街287號		24	三興街289號	
25	三興街291號		26	三興街299號	
27	三興街301巷27號		28	三興街301巷29號	





新舊里鄰門牌對照表

RLRP04120

戶政所別：臺南市新營戶政事務所

調整日期：107年01月29日

行 區	政 劃	調整前	省市縣市：臺南市	鄉鎮市區：新營區	村里：新北里	鄰：007 鄰
		調整後	省市縣市：臺南市	鄉鎮市區：新營區	村里：新北里	鄰：008 鄰

序 號	調 整 之 街 路 門 牌	錯 誤 註 記	序 號	調 整 之 街 路 門 牌	錯 誤 註 記
29	三興街301巷31號		30	三興街301巷33號	
31	三興街301巷35號		32	三興街301巷37號	
33	三興街301巷39號				

臺南市新營戶政事務所





新舊里鄰門牌對照表

RLRP04120

戶政所別：臺南市新營戶政事務所

調整日期：107年01月29日

行	政	調整前	省市縣市：臺南市	鄉鎮市區：新營區	村里：新北里	鄰：009 鄰
區	劃	調整後	省市縣市：臺南市	鄉鎮市區：新營區	村里：新北里	鄰：011 鄰

序號	調整之街路門牌	錯誤註記	序號	調整之街路門牌	錯誤註記
1	三興街301巷18號		2	三興街301巷20號	
3	三興街301巷22號		4	三興街301巷24號	
5	三興街301巷26號		6	三興街301巷28號	
7	三興街301巷30號		8	三興街301巷32號	
9	三興街301巷34號		10	三興街301巷36號	
11	三興街301巷38號		12	三興街301巷40號	
13	三興街313號		14	三興街315號	
15	三興街317號		16	三興街319號	
17	三興街321號		18	三興街323號	
19	三興街325號		20	三興街327號	
21	三興街329號		22	三興街331號	
23	長榮路二段293巷1號		24	長榮路二段293巷3號	
25	長榮路二段293巷5號		26	長榮路二段293巷7號	
27	長榮路二段293巷9號		28	長榮路二段293巷11號	





新舊里鄰門牌對照表

RLRP04120

戶政所別：臺南市新營戶政事務所

調整日期：107年01月29日

行 區	政 劃	調整前	省市縣市：臺南市	鄉鎮市區：新營區	村里：新北里	鄰：009 鄰
		調整後	省市縣市：臺南市	鄉鎮市區：新營區	村里：新北里	鄰：011 鄰

序 號	調 整 之 街 路 門 牌	錯 誤 註 記	序 號	調 整 之 街 路 門 牌	錯 誤 註 記
29	長榮路二段293巷13號				

臺南市新營戶政事務所





新舊里鄰門牌對照表

RLRP04120

戶政所別：臺南市新營戶政事務所

調整日期：107年01月29日

行 政 區 劃	調整前	省市縣市：臺南市	鄉鎮市區：新營區	村里：新北里	鄰：010 鄰
	調整後	省市縣市：臺南市	鄉鎮市區：新營區	村里：新北里	鄰：011 鄰

序號	調整之街路門牌	錯誤註記	序號	調整之街路門牌	錯誤註記
1	三興街337號		2	三興街357號	
3	三興街395號		4	長榮路二段110號	
5	長榮路二段112號		6	長榮路二段116號	
7	長榮路二段118號		8	長榮路二段120號	
9	長榮路二段251號		10	長榮路二段253號	
11	長榮路二段255號		12	長榮路二段257號	
13	長榮路二段259號		14	長榮路二段261號	
15	長榮路二段263號		16	長榮路二段265號	
17	長榮路二段267號		18	長榮路二段269號	
19	長榮路二段271巷1號		20	長榮路二段271巷2號	
21	長榮路二段271巷3號		22	長榮路二段271巷5號	
23	長榮路二段271巷6號		24	長榮路二段271巷7號	
25	長榮路二段271巷8號		26	長榮路二段271巷9號	
27	長榮路二段271巷10號		28	長榮路二段271巷11號	





新 舊 里 鄰 門 牌 對 照 表

RLRP04120

戶政所別：臺南市新營戶政事務所

調整日期：107年01月29日

行 政 區 劃	調整前	省市縣市：臺南市	鄉鎮市區：新營區	村里：新北里	鄰：010 鄰
	調整後	省市縣市：臺南市	鄉鎮市區：新營區	村里：新北里	鄰：011 鄰

序 號	調 整 之 街 路 門 牌	錯 誤 註 記	序 號	調 整 之 街 路 門 牌	錯 誤 註 記
29	長榮路二段271巷12號		30	長榮路二段271巷13號	
31	長榮路二段271巷16號		32	長榮路二段273號	
33	長榮路二段275號		34	長榮路二段277號	
35	長榮路二段279號		36	長榮路二段281號	
37	長榮路二段283號		38	長榮路二段285號	
39	長榮路二段287號		40	長榮路二段289號	
41	長榮路二段291號				

臺南市新營戶政事務所





新 舊 里 鄰 門 牌 對 照 表

RLRP04120

戶政所別：臺南市新營戶政事務所

調整日期：107年01月29日

行 政 區 劃	調整前	省市縣市：臺南市	鄉鎮市區：新營區	村里：新北里	鄰：013 鄰
	調整後	省市縣市：臺南市	鄉鎮市區：新營區	村里：新北里	鄰：001 鄰

序 號	調 整 之 街 路 門 牌	錯 誤 註 記	序 號	調 整 之 街 路 門 牌	錯 誤 註 記
1	周武街 5 9 號		2	周武街 6 1 號	
3	周武街 6 5 號		4	周武街 6 7 號	
5	周武街 7 1 號		6	周武街 7 3 號	
7	周武街 7 5 號		8	周武街 7 7 號	

臺南市新營戶政事務所





新舊里鄰門牌對照表

RLRP04120

戶政所別：臺南市新營戶政事務所

調整日期：107年01月29日

行 區	政 劃	調整前	省市縣市：臺南市	鄉鎮市區：新營區	村里：新北里	鄰：013 鄰
		調整後	省市縣市：臺南市	鄉鎮市區：新營區	村里：新北里	鄰：012 鄰

序 號	調 整 之 街 路 門 牌	錯 誤 註 記	序 號	調 整 之 街 路 門 牌	錯 誤 註 記
1	周武街79巷1號		2	周武街79巷3號	
3	周武街79巷5號		4	周武街79巷7號	
5	周武街79巷9號				

臺南市新營戶政事務所





新舊里鄰門牌對照表

RLRP04120

戶政所別：臺南市新營戶政事務所

調整日期：107年01月29日

行政區劃	調整前	省市縣市：臺南市	鄉鎮市區：新營區	村里：新北里	鄰：013 鄰
	調整後	省市縣市：臺南市	鄉鎮市區：新營區	村里：新北里	鄰：017 鄰

序號	調整之街路門牌	錯誤註記	序號	調整之街路門牌	錯誤註記
1	南新街169號				

臺南市新營戶政事務所





新舊里鄰門牌對照表

RLRP04120

戶政所別：臺南市新營戶政事務所

調整日期：107年01月29日

行 區	政 劃	調整前	省市縣市：臺南市	鄉鎮市區：新營區	村里：新北里	鄰：013 鄰
		調整後	省市縣市：臺南市	鄉鎮市區：新營區	村里：新北里	鄰：018 鄰

序 號	調 整 之 街 路 門 牌	錯 誤 註 記	序 號	調 整 之 街 路 門 牌	錯 誤 註 記
1	民生路182巷16號				

臺南市新營戶政事務所





新舊里鄰門牌對照表

RLRP04120

戶政所別：臺南市新營戶政事務所

調整日期：107年01月29日

行政區	調整前	省市縣市：臺南市	鄉鎮市區：新營區	村里：新北里	鄰：013 鄰
	調整後	省市縣市：臺南市	鄉鎮市區：新營區	村里：新北里	鄰：019 鄰

序號	調整之街路門牌	錯誤註記	序號	調整之街路門牌	錯誤註記
1	周武街209號		2	金華路一段297號	
3	金華路一段299號				

臺南市新營戶政事務所





新 舊 里 鄰 門 牌 對 照 表

RLRP04120

戶政所別：臺南市新營戶政事務所

調整日期：107年01月29日

行 政 區 劃	調整前	省市縣市：臺南市	鄉鎮市區：新營區	村里：新北里	鄰：015 鄰
	調整後	省市縣市：臺南市	鄉鎮市區：新營區	村里：新北里	鄰：012 鄰

序 號	調 整 之 街 路 門 牌	錯 誤 註 記	序 號	調 整 之 街 路 門 牌	錯 誤 註 記
1	南新街 3 號		2	南新街 5 號	
3	南新街 7 號		4	南新街 9 號	
5	南新街 1 1 號		6	民治路 1 3 6 號	
7	民治路 1 3 8 號		8	民治路 1 4 2 號	
9	民治路 1 4 2 之 1 號		10	民治路 1 4 6 號	
11	民治路 1 4 6 號之 1		12	民治路 1 4 6 號之 4	
13	民治路 1 4 6 號之 5		14	民治路 1 4 6 之 2 號	
15	民治路 1 4 6 之 3 號		16	民治路 1 4 6 之 8 號	

臺南市新營戶政事務所





新舊里鄰門牌對照表

RLRP04120

戶政所別：臺南市新營戶政事務所

調整日期：107年01月29日

行 區	政 劃	調整前	省市縣市：臺南市	鄉鎮市區：新營區	村里：新北里	鄰：015 鄰
		調整後	省市縣市：臺南市	鄉鎮市區：新營區	村里：新北里	鄰：014 鄰

序 號	調 整 之 街 路 門 牌	錯 誤 註 記	序 號	調 整 之 街 路 門 牌	錯 誤 註 記
1	南新街13巷80號		2	南新街13巷82號	
3	南新街13巷86號		4	南新街13巷88號	
5	南新街13巷90號		6	南新街13巷92號	
7	南新街15號		8	南新街17號	
9	南新街19號		10	南新街21號	
11	南新街23號		12	南新街25號	
13	南新街27號		14	南新街29號	
15	南新街31號		16	南新街33號	
17	南新街35號		18	南新街37號	
19	南新街39號		20	南新街41號	
21	南新街43號		22	南新街45號	
23	南新街47號		24	南新街49號	
25	南新街51號		26	南新街53號	
27	南新街55號		28	南新街57號	





新 舊 里 鄰 門 牌 對 照 表

RLRP04120

戶政所別：臺南市新營戶政事務所

調整日期：107年01月29日

行 政 區 劃	調整前	省市縣市：臺南市	鄉鎮市區：新營區	村里：新北里	鄰：015 鄰
	調整後	省市縣市：臺南市	鄉鎮市區：新營區	村里：新北里	鄰：014 鄰

序 號	調 整 之 街 路 門 牌	錯 誤 註 記	序 號	調 整 之 街 路 門 牌	錯 誤 註 記
29	南新街59號		30	南新街61號	
31	南新街63號		32	南新街65號	
33	南新街67號		34	南新街69號	
35	民治路146之13號				

臺南市新營戶政事務所





新舊里鄰門牌對照表

RLRP04120

戶政所別：臺南市新營戶政事務所

調整日期：107年01月29日

行	政	調整前	省市縣市：臺南市	鄉鎮市區：新營區	村里：新北里	鄰：016 鄰
區	劃	調整後	省市縣市：臺南市	鄉鎮市區：新營區	村里：新北里	鄰：014 鄰

序號	調整之街路門牌	錯誤註記	序號	調整之街路門牌	錯誤註記
1	南新街58巷1號		2	南新街58巷3號	
3	南新街58巷5號		4	南新街60號	
5	南新街62號		6	南新街64號	
7	南新街66號		8	南新街68號	
9	南新街70號		10	南新街72號	
11	南新街74號		12	南新街76號	
13	南新街78號		14	南新街80號	
15	南新街82號		16	南新街84號	
17	南新街86號		18	南新街88號	
19	南新街90號		20	南新街92號	
21	南新街94號		22	南新街96號	
23	南新街98號		24	南新街100號	
25	南新街106號		26	南新街108號	
27	南新街110號		28	南新街112號	

臺南市新營區





新舊里鄰門牌對照表

RLRP04120

戶政所別：臺南市新營戶政事務所

調整日期：107年01月29日

行 區	政 劃	調整前	省市縣市：臺南市	鄉鎮市區：新營區	村里：新北里	鄰：016 鄰
		調整後	省市縣市：臺南市	鄉鎮市區：新營區	村里：新北里	鄰：014 鄰

序 號	調 整 之 街 路 門 牌	錯 誤 註 記	序 號	調 整 之 街 路 門 牌	錯 誤 註 記
29	南新街114號				

臺南市新營戶政事務所





新舊里鄰門牌對照表

RLRP04120

戶政所別：臺南市新營戶政事務所

調整日期：107年01月29日

行政區劃	調整前	省市縣市：臺南市	鄉鎮市區：新營區	村里：新北里	鄰：018 鄰
	調整後	省市縣市：臺南市	鄉鎮市區：新營區	村里：新北里	鄰：002 鄰

序號	調整之街路門牌	錯誤註記	序號	調整之街路門牌	錯誤註記
1	民生路181號		2	民生路183號	

臺南市新營戶政事務所





新舊里鄰門牌對照表

RLRP04120

戶政所別：臺南市新營戶政事務所

調整日期：107年01月29日

行 區	政 劃	調整前	省市縣市：臺南市	鄉鎮市區：新營區	村里：新北里	鄰：020 鄰
		調整後	省市縣市：臺南市	鄉鎮市區：新營區	村里：新北里	鄰：021 鄰

序 號	調 整 之 街 路 門 牌	錯 誤 註 記	序 號	調 整 之 街 路 門 牌	錯 誤 註 記
1	金華路一段262號				

臺南市新營戶政事務所





新舊里鄰門牌對照表

RLRP04120

戶政所別：臺南市新營戶政事務所

調整日期：107年01月29日

行 區	政 劃	調整前	省市縣市：臺南市	鄉鎮市區：新營區	村里：新北里	鄰：023 鄰
		調整後	省市縣市：臺南市	鄉鎮市區：新營區	村里：新北里	鄰：022 鄰

序 號	調 整 之 街 路 門 牌	錯 誤 註 記	序 號	調 整 之 街 路 門 牌	錯 誤 註 記
1	民生路386巷1號		2	民生路386巷8號	
3	民生路386巷9號		4	民生路386巷10號	
5	民生路386巷11號		6	民生路386巷12號	
7	民生路386巷13號		8	民生路386巷14號	
9	民生路386巷15號		10	民生路500號	
11	民生路506號		12	民生路508號	

臺南市新營戶政事務所





新舊里鄰門牌對照表

RLRP04120

戶政所別：臺南市新營戶政事務所

調整日期：107年01月29日

行政區	調整前	省市縣市：臺南市	鄉鎮市區：新營區	村里：新北里	鄰：024 鄰
	調整後	省市縣市：臺南市	鄉鎮市區：新營區	村里：新北里	鄰：016 鄰

序號	調整之街路門牌	錯誤註記	序號	調整之街路門牌	錯誤註記
1	長榮路二段530號		2	長榮路二段550號	
3	長榮路二段552號				

臺南市新營戶政事務所





新舊里鄰門牌對照表

RLRP04120

戶政所別：臺南市新營戶政事務所

調整日期：107年01月29日

行 區	政 劃	調整前	省市縣市：臺南市	鄉鎮市區：新營區	村里：新北里	鄰：025 鄰
		調整後	省市縣市：臺南市	鄉鎮市區：新營區	村里：新北里	鄰：002 鄰

序 號	調 整 之 街 路 門 牌	錯 誤 註 記	序 號	調 整 之 街 路 門 牌	錯 誤 註 記
1	民治路156巷15弄10號		2	民治路156巷15弄12號	
3	民治路156巷15弄14號		4	民治路156巷15弄16號	
5	民治路156巷15弄17號		6	民治路156巷15弄18號	
7	民治路156巷15弄19號		8	民治路156巷15弄20號	
9	民治路156巷15弄21號		10	民治路156巷15弄22號	
11	民治路156巷15弄23號		12	民治路156巷15弄24號	
13	民治路156巷15弄25號		14	民治路156巷15弄26號	
15	民治路156巷15弄27號		16	民治路156巷15弄28號	
17	民治路156巷15弄29號		18	民治路156巷15弄31號	
19	民治路156巷15弄34號		20	民治路156巷15弄35號	
21	民治路156巷15弄36號		22	民治路156巷15弄37號	
23	民治路156巷15弄38號		24	民治路156巷15弄39號	
25	民治路156巷15弄40號		26	民治路156巷15弄41號	
27	民治路160號		28	民治路160號之1	

臺南市新營區





新 舊 里 鄰 門 牌 對 照 表

RLRP04120

戶政所別：臺南市新營戶政事務所

調整日期：107年01月29日

行 政 區 劃	調整前	省市縣市：臺南市	鄉鎮市區：新營區	村里：新北里	鄰：025 鄰
	調整後	省市縣市：臺南市	鄉鎮市區：新營區	村里：新北里	鄰：002 鄰

序 號	調 整 之 街 路 門 牌	錯 誤 註 記	序 號	調 整 之 街 路 門 牌	錯 誤 註 記
29	民治路162號		30	民治路164號	
31	民治路166號		32	民治路166之1號	
33	民治路166之2號		34	民治路168號	
35	民治路168之1號		36	民治路176號	
37	民治路178號		38	民治路182號	
39	民治路184號		40	民治路186號之5	
41	民治路188號		42	民治路190號	
43	民治路190之1號		44	民治路190之2號	
45	民治路194號		46	民治路196號	
47	民治路198號				

臺南市新營區





新舊里鄰門牌對照表

RLRP04120

戶政所別：臺南市新營戶政事務所

調整日期：107年01月29日

行	政	調整前	省市縣市：臺南市	鄉鎮市區：新營區	村里：新北里	鄰：026 鄰
區	劃	調整後	省市縣市：臺南市	鄉鎮市區：新營區	村里：新北里	鄰：002 鄰

序號	調整之街路門牌	錯誤註記	序號	調整之街路門牌	錯誤註記
1	民治路150號		2	民治路150號之1	
3	民治路152號		4	民治路154號	
5	民治路154號之1		6	民治路154號之2	
7	民治路156巷2號		8	民治路156巷3號	
9	民治路156巷4號		10	民治路156巷6號	
11	民治路156巷8號		12	民治路156巷10號	
13	民治路156巷12號		14	民治路156巷14號	
15	民治路156巷15號		16	民治路156巷16號	
17	民治路156巷17號		18	民治路156巷18號	
19	民治路156巷19號		20	民治路156巷20號	
21	民治路156巷21號		22	民治路156巷22號	
23	民治路156巷24號		24	民治路156巷26號	
25	民治路156巷28號		26	民治路156巷30號	
27	民治路156巷32號		28	民治路156巷34號	

臺南市新營區





新舊里鄰門牌對照表

RLRP04120

戶政所別：臺南市新營戶政事務所

調整日期：107年01月29日

行 區	政 劃	調整前	省市縣市：臺南市	鄉鎮市區：新營區	村里：新北里	鄰：026 鄰
		調整後	省市縣市：臺南市	鄉鎮市區：新營區	村里：新北里	鄰：002 鄰

序 號	調 整 之 街 路 門 牌	錯 誤 註 記	序 號	調 整 之 街 路 門 牌	錯 誤 註 記
29	民治路156巷36號		30	民治路156巷38號	
31	民治路156巷40號		32	民治路156巷42號	
33	民治路156巷42之1號		34	民治路156巷46號	
35	民治路158之1號		36	民治路158之2號	
37	民治路158之3號		38	民治路158之5號	
39	民生路167號		40	民生路175巷21號	
41	民生路175巷23號		42	民生路175巷25號	
43	民生路175巷27號		44	民生路175巷30號	
45	民生路175巷32號		46	民生路175巷36號	
47	民生路175巷38號		48	民生路177號	
49	民生路177號之3		50	民生路177之1號	
51	民生路177之2號				

臺南市新營區





新舊里鄰門牌對照表

RLRP04120

戶政所別：臺南市新營戶政事務所

調整日期：107年01月29日

行 政 區 劃	調整前	省市縣市：臺南市	鄉鎮市區：新營區	村里：新北里	鄰：027 鄰
	調整後	省市縣市：臺南市	鄉鎮市區：新營區	村里：新北里	鄰：009 鄰

序號	調整之街路門牌	錯誤註記	序號	調整之街路門牌	錯誤註記
1	新北八街55號		2	新北八街57號	
3	新北八街59號		4	新北八街61號	
5	新北八街78號		6	新北八街80號	
7	新北八街82號		8	新北八街86號	
9	新北八街88號		10	新北八街90號	
11	民生路365號		12	民生路367號	
13	民生路373號		14	民生路375號	
15	民生路377號		16	民生路379號	
17	民生路381號		18	民生路383號	
19	民生路385巷3號		20	民生路385巷5號	
21	民生路385巷6弄1號		22	民生路385巷6弄2號	
23	民生路385巷6弄3號		24	民生路385巷6弄5號	
25	民生路385巷6弄6號		26	民生路385巷6弄7號	
27	民生路385巷7號		28	民生路385巷9號	

臺南市新營區





新舊里鄰門牌對照表

RLRP04120

戶政所別：臺南市新營戶政事務所

調整日期：107年01月29日

行 區	政 劃	調整前	省市縣市：臺南市	鄉鎮市區：新營區	村里：新北里	鄰：027 鄰
		調整後	省市縣市：臺南市	鄉鎮市區：新營區	村里：新北里	鄰：009 鄰

序 號	調 整 之 街 路 門 牌	錯 誤 註 記	序 號	調 整 之 街 路 門 牌	錯 誤 註 記
29	民生路385巷11號		30	民生路385巷13弄1號	
31	民生路385巷13弄1之1號		32	民生路385巷13弄1之2號	
33	民生路385巷13弄2號		34	民生路385巷13弄2之1號	
35	民生路385巷13弄3號		36	民生路385巷13弄3之1號	
37	民生路385巷13弄3之2號		38	民生路385巷13弄3之3號	
39	民生路385巷13弄5號		40	民生路385巷13弄5之1號	
41	民生路385巷13弄5之2號		42	民生路385巷13弄5之3號	
43	民生路385巷13弄6號		44	民生路385巷13弄7號	
45	民生路385巷13弄7之1號		46	民生路385巷13弄7之2號	
47	民生路385巷13弄7之3號		48	民生路385巷13弄8號	
49	民生路385巷13弄9號		50	民生路385巷13弄9號之2	
51	民生路385巷13弄9之1號		52	民生路385巷13弄10號	
53	民生路385巷13弄11號之1		54	民生路385巷13弄11之2號	
55	民生路385巷13弄11之3號		56	民生路385巷13弄12號	





新舊里鄰門牌對照表

RLRP04120

戶政所別：臺南市新營戶政事務所

調整日期：107年01月29日

行	政	調整前	省市縣市：臺南市	鄉鎮市區：新營區	村里：新北里	鄰：027 鄰
區	劃	調整後	省市縣市：臺南市	鄉鎮市區：新營區	村里：新北里	鄰：009 鄰

序號	調整之街路門牌	錯誤註記	序號	調整之街路門牌	錯誤註記
57	民生路385巷13弄13號		58	民生路385巷13弄13之1號	
59	民生路385巷13弄13之2號		60	民生路385巷13弄13之3號	
61	民生路385巷13弄14號		62	民生路385巷13弄15號	
63	民生路385巷13弄15之1號		64	民生路385巷13弄15之2號	
65	民生路385巷13弄15之3號		66	民生路385巷13弄17號	
67	民生路385巷13弄17之1號		68	民生路385巷13弄17之2號	
69	民生路385巷13弄17之3號		70	民生路385巷13弄18號	
71	民生路385巷13弄19號		72	民生路385巷13弄19之1號	
73	民生路385巷13弄19之2號		74	民生路385巷13弄20號	
75	民生路385巷13弄21號		76	民生路385巷13弄21之1號	
77	民生路385巷13弄21之2號		78	民生路385巷13弄21之3號	
79	民生路385巷13弄22號		80	民生路385巷13弄23號	
81	民生路385巷13弄24號		82	民生路385巷13弄25號	
83	民生路385巷13弄26號		84	民生路385巷13弄27號	





新舊里鄰門牌對照表

RLRP04120

戶政所別：臺南市新營戶政事務所

調整日期：107年01月29日

行	政	調整前	省市縣市：臺南市	鄉鎮市區：新營區	村里：新北里	鄰：027 鄰
區	劃	調整後	省市縣市：臺南市	鄉鎮市區：新營區	村里：新北里	鄰：009 鄰

序號	調整之街路門牌	錯誤註記	序號	調整之街路門牌	錯誤註記
85	民生路385巷13弄28號		86	民生路385巷13弄29號	
87	民生路385巷13弄30號		88	民生路385巷13弄31號	
89	民生路385巷13弄33號		90	民生路385巷13弄34號	
91	民生路385巷13弄35號		92	民生路385巷13弄36號	
93	民生路385巷13弄37號		94	民生路385巷13弄38號	
95	民生路385巷13弄39號		96	民生路385巷13弄40號	
97	民生路385巷13弄41號		98	民生路385巷13弄42號	
99	民生路385巷13弄43號		100	民生路385巷13弄45號	
101	民生路385巷13弄46號		102	民生路385巷13弄47號	
103	民生路385巷13弄49號		104	民生路387號	
105	民生路389號		106	民生路391號	
107	民生路393號		108	民生路395號	
109	民生路397號		110	民生路399號	
111	民生路401號		112	民生路403號	





新舊里鄰門牌對照表

RLRP04120

戶政所別：臺南市新營戶政事務所

調整日期：107年01月29日

行 區	政 劃	調整前	省市縣市：臺南市	鄉鎮市區：新營區	村里：新北里	鄰：027 鄰
		調整後	省市縣市：臺南市	鄉鎮市區：新營區	村里：新北里	鄰：009 鄰

序 號	調 整 之 街 路 門 牌	錯 誤 註 記	序 號	調 整 之 街 路 門 牌	錯 誤 註 記
113	民生路405號		114	民生路407號	
115	民生路409號		116	民生路411號	
117	民生路421號		118	民生路423號	
119	民生路425號		120	民生路427號	
121	民生路429號		122	民生路431巷1號	
123	民生路431巷3號		124	民生路431巷5號	
125	民生路463號		126	民生路463之1號	
127	民生路465號		128	民生路465之1號	
129	民生路465之2號		130	民生路467號	
131	金華路二段36號		132	金華路二段46號	
133	金華路二段48號				

臺南市新營區





新 舊 里 鄰 門 牌 對 照 表

RLRP04120

戶政所別：臺南市新營戶政事務所

調整日期：107年01月29日

行 區	政 劃	調整前	省市縣市：臺南市	鄉鎮市區：新營區	村里：新北里	鄰：028 鄰
		調整後	省市縣市：臺南市	鄉鎮市區：新營區	村里：新北里	鄰：004 鄰

序 號	調 整 之 街 路 門 牌	錯 誤 註 記	序 號	調 整 之 街 路 門 牌	錯 誤 註 記
1	新北二街1號		2	新北二街2號	
3	新北二街3號		4	新北二街4號	
5	新北二街5號		6	新北二街6號	
7	新北二街6之1號		8	新北二街6之2號	
9	新北二街6之3號		10	新北二街6之4號	
11	新北二街6之5號		12	新北二街6之6號	
13	新北二街6之7號		14	新北二街6之8號	
15	新北二街6之9號		16	新北二街6之10號	
17	新北二街6之11號		18	新北二街6之12號	
19	新北二街6之13號		20	新北二街6之15號	
21	新北二街6之20號		22	新北二街6之21號	
23	新北二街6之22號		24	新北二街6之23號	
25	新北二街6巷8號		26	新北二街6巷50號	
27	新北二街7號		28	新北二街8號	





新舊里鄰門牌對照表

RLRP04120

戶政所別：臺南市新營戶政事務所

調整日期：107年01月29日

行	政	調整前	省市縣市：臺南市	鄉鎮市區：新營區	村里：新北里	鄰：028 鄰
區	劃	調整後	省市縣市：臺南市	鄉鎮市區：新營區	村里：新北里	鄰：004 鄰

序號	調整之街路門牌	錯誤註記	序號	調整之街路門牌	錯誤註記
29	新北二街10號		30	新北二街12號	
31	新北二街14號		32	新北二街16號	
33	新北二街18號		34	新北二街20號	
35	新北二街22號		36	新北二街24號	
37	新北二街26號		38	新北二街28號	
39	新北二街30號		40	新北二街32號	
41	新北二街36號		42	新北街26號	
43	新北街28號		44	新北街32號	
45	新北街34號		46	新北街42號	
47	新北街56號		48	新北街66號	
49	新北街68號		50	新北街70號	
51	新北街72號		52	新北街76號	
53	新北街78號		54	新北街80號	
55	新北街82號		56	新北街84號	





新舊里鄰門牌對照表

RLRP04120

戶政所別：臺南市新營戶政事務所

調整日期：107年01月29日

行 區	政 劃	調整前	省市縣市：臺南市	鄉鎮市區：新營區	村里：新北里	鄰：028 鄰
		調整後	省市縣市：臺南市	鄉鎮市區：新營區	村里：新北里	鄰：004 鄰

序 號	調 整 之 街 路 門 牌	錯 誤 註 記	序 號	調 整 之 街 路 門 牌	錯 誤 註 記
57	新北街90號		58	新北街92號	
59	新北街94號		60	新北街96號	

臺南市新營戶政事務所





新舊里鄰門牌對照表

RLRP04120

戶政所別：臺南市新營戶政事務所

調整日期：107年01月29日

行 區	政 劃	調整前	省市縣市：臺南市	鄉鎮市區：新營區	村里：新北里	鄰：029 鄰
		調整後	省市縣市：臺南市	鄉鎮市區：新營區	村里：新北里	鄰：007 鄰

序 號	調 整 之 街 路 門 牌	錯 誤 註 記	序 號	調 整 之 街 路 門 牌	錯 誤 註 記
1	新北二街9巷1號		2	新北二街9巷2號	
3	新北二街9巷3號		4	新北二街9巷4號	
5	新北二街9巷5號		6	新北二街9巷6號	
7	新北二街9巷7號		8	新北二街9巷8號	
9	新北二街9巷9號		10	新北二街9巷10弄1號	
11	新北二街9巷10弄2號		12	新北二街9巷10弄3號	
13	新北二街9巷10弄4號		14	新北二街9巷10弄5號	
15	新北二街9巷10弄6號		16	新北二街9巷10弄7號	
17	新北二街9巷10弄8號		18	新北二街9巷10弄9號	
19	新北二街9巷10弄10號		20	新北二街9巷10弄11號	
21	新北二街9巷10弄12號		22	新北二街9巷10弄14號	
23	新北二街9巷10弄16號		24	新北二街9巷11號	
25	新北二街9巷11之1號		26	新北二街9巷12號	
27	新北二街9巷13號		28	新北二街9巷13之1號	

臺南市新營區





新舊里鄰門牌對照表

RLRP04120

戶政所別：臺南市新營戶政事務所

調整日期：107年01月29日

行	政	調整前	省市縣市：臺南市	鄉鎮市區：新營區	村里：新北里	鄰：029 鄰
區	劃	調整後	省市縣市：臺南市	鄉鎮市區：新營區	村里：新北里	鄰：007 鄰

序號	調整之街路門牌	錯誤註記	序號	調整之街路門牌	錯誤註記
29	新北二街9巷13之2號		30	新北二街9巷13之3號	
31	新北二街9巷13之5號		32	新北二街9巷13之6號	
33	新北二街9巷13之7號		34	新北二街9巷14號	
35	新北二街9巷15號		36	新北二街9巷16號	
37	新北二街9巷17號		38	新北二街9巷18號	
39	新北二街9巷19號		40	新北二街9巷21號	
41	新北二街9巷33號		42	新北二街9巷35號	
43	新北二街9巷45號		44	新北二街11號	
45	新北二街13號		46	新北二街15號	
47	新北二街17號		48	新北二街25號	
49	新北二街27號		50	新北二街29號	
51	新北二街31號		52	新北二街33號	
53	新北二街35號		54	新北二街37號	
55	新北二街39號		56	新北二街41號	





新 舊 里 鄰 門 牌 對 照 表

RLRP04120

戶政所別：臺南市新營戶政事務所

調整日期：107年01月29日

行 政 區 劃	調整前	省市縣市：臺南市	鄉鎮市區：新營區	村里：新北里	鄰：029 鄰
	調整後	省市縣市：臺南市	鄉鎮市區：新營區	村里：新北里	鄰：007 鄰

序 號	調 整 之 街 路 門 牌	錯 誤 註 記	序 號	調 整 之 街 路 門 牌	錯 誤 註 記
57	新北二街43號		58	新北二街45號	
59	新北二街47號		60	金華路二段77號	
61	金華路二段79號		62	金華路二段81號	
63	金華路二段89號		64	金華路二段101號	
65	金華路二段103號		66	金華路二段105號	
67	金華路二段107號		68	金華路二段109號	
69	金華路二段111號		70	金華路二段113號	
71	金華路二段115號		72	金華路二段121號	
73	金華路二段123號		74	金華路二段125號	
75	金華路二段127號		76	金華路二段129號	
77	金華路二段131號		78	金華路二段133號	
79	金華路二段135號		80	金華路二段137號	
81	金華路二段139號		82	金華路二段141號	

臺南市新營區





新 舊 里 鄰 門 牌 對 照 表

RLRP04120

戶政所別：臺南市新營戶政事務所

調整日期：107年01月29日

行 政 區 劃	調整前	省市縣市：臺南市	鄉鎮市區：新營區	村里：新北里	鄰：030 鄰
	調整後	省市縣市：臺南市	鄉鎮市區：新營區	村里：新北里	鄰：010 鄰

序 號	調 整 之 街 路 門 牌	錯 誤 註 記	序 號	調 整 之 街 路 門 牌	錯 誤 註 記
1	新北四街 1 號		2	新北四街 8 號	
3	新北四街 1 0 號		4	新北四街 1 2 號	
5	新北四街 1 4 號		6	新北四街 1 5 號	
7	新北四街 1 6 號		8	新北四街 1 7 號	
9	新北四街 1 8 號		10	新北四街 1 9 號	
11	新北四街 2 0 號		12	新北四街 2 1 號	
13	新北四街 2 2 號		14	新北四街 2 3 號	
15	新北四街 2 5 號		16	新北四街 2 7 號	
17	新北四街 2 9 號		18	新北四街 3 1 號	
19	新北四街 3 3 號		20	新北四街 3 5 號	
21	新北四街 3 7 號		22	新北四街 3 9 號	
23	新北四街 4 1 號		24	新北四街 4 3 號	
25	新北四街 4 5 號		26	新北四街 4 7 號	
27	新北四街 4 9 號		28	新北四街 5 1 號	

臺南市新營區





新 舊 里 鄰 門 牌 對 照 表

RLRP04120

戶政所別：臺南市新營戶政事務所

調整日期：107年01月29日

行 政 區 劃	調整前	省市縣市：臺南市	鄉鎮市區：新營區	村里：新北里	鄰：030 鄰
	調整後	省市縣市：臺南市	鄉鎮市區：新營區	村里：新北里	鄰：010 鄰

序 號	調 整 之 街 路 門 牌	錯 誤 註 記	序 號	調 整 之 街 路 門 牌	錯 誤 註 記
29	新北四街53號		30	新北四街55號	
31	新北四街57號		32	新北四街61號	
33	新北四街63號		34	新北四街65號	
35	新北四街66號		36	新北四街67號	
37	新北四街69號		38	新北四街71號	
39	新北四街73號		40	新北四街75號	
41	新北四街77號		42	新北四街79號	
43	新北四街81號		44	新北六街2號	
45	新北六街6號		46	新北六街8號	
47	新北六街10號		48	新北六街12號	
49	新北六街16號		50	新北六街18號	
51	新北六街20號		52	新北六街20之1號	
53	新北六街20之2號		54	新北六街26號	
55	新北六街26之1號		56	新北六街26之2號	





新舊里鄰門牌對照表

RLRP04120

戶政所別：臺南市新營戶政事務所

調整日期：107年01月29日

行 政 區 劃	調整前	省市縣市：臺南市	鄉鎮市區：新營區	村里：新北里	鄰：030 鄰
	調整後	省市縣市：臺南市	鄉鎮市區：新營區	村里：新北里	鄰：010 鄰

序號	調整之街路門牌	錯誤註記	序號	調整之街路門牌	錯誤註記
57	新北六街28號		58	新北六街30號	
59	新北六街32號		60	新北六街36號	
61	新北六街38號		62	新北六街40號	
63	新北六街40之1號		64	新北六街40之2號	
65	新北六街56號		66	新北六街56之1號	
67	新北六街56之2號		68	新北六街56之3號	
69	新北六街56之4號		70	新北六街58號	
71	新北六街60號		72	新北六街62號	
73	新北六街78號		74	新北六街80號	
75	新北街140號		76	新北街142號	
77	新北街146號		78	新北街148號	
79	新北街152號		80	新北街156號	
81	新北街162號		82	新北街166號	
83	新北街168號		84	新北街168之1號	

臺南市新營戶政事務所





新舊里鄰門牌對照表

RLRP04120

戶政所別：臺南市新營戶政事務所

調整日期：107年01月29日

行 區	政 劃	調整前	省市縣市：臺南市	鄉鎮市區：新營區	村里：新北里	鄰：030 鄰
		調整後	省市縣市：臺南市	鄉鎮市區：新營區	村里：新北里	鄰：010 鄰

序 號	調 整 之 街 路 門 牌	錯誤 註記	序 號	調 整 之 街 路 門 牌	錯誤 註記
85	新北街168之2號		86	新北街168之3號	
87	新北街170巷1號		88	新北街170巷2號	
89	新北街170巷3號		90	新北街170巷5號	
91	新北街170巷6號		92	新北街170巷7號	
93	新北街170巷8號		94	新北街170巷9號	
95	新北街170巷10號		96	新北街170巷12號	
97	新北街172號		98	新北街172之1號	
99	新北街172之2號		100	新北街172之3號	
101	新北街172之5號		102	新北街172之6號	
103	新北街176號		104	金華路二段66號	
105	金華路二段72號		106	金華路二段76號	
107	金華路二段80號		108	金華路二段88號	

臺南市新營區





新舊里鄰門牌對照表

RLRP04120

戶政所別：臺南市新營戶政事務所

調整日期：107年01月29日

行	政	調整前	省市縣市：臺南市	鄉鎮市區：新營區	村里：新北里	鄰：031 鄰
區	劃	調整後	省市縣市：臺南市	鄉鎮市區：新營區	村里：新北里	鄰：015 鄰

序號	調整之街路門牌	錯誤註記	序號	調整之街路門牌	錯誤註記
1	新北六街5巷8弄1號		2	新北六街5巷8弄3號	
3	新北六街5巷8弄5號		4	新北六街5巷8弄7號	
5	新北六街5巷8弄9號		6	新北六街5巷8弄11號	
7	新北六街5巷8弄13號		8	新北六街5巷8弄15號	
9	新北六街5巷8弄17號		10	新北六街5巷8弄19號	
11	新北六街5巷8弄21號		12	新北六街5巷8弄22號	
13	新北六街5巷8弄23號		14	新北六街5巷8弄24號	
15	新北六街5巷8弄25號		16	新北六街5巷8弄26號	
17	新北六街5巷8弄27號		18	新北六街5巷8弄28號	
19	新北六街5巷8弄29號		20	新北六街5巷8弄30號	
21	新北六街5巷8弄31號		22	新北六街5巷8弄32號	
23	新北六街5巷8弄33號		24	新北六街5巷8弄34號	
25	新北六街5巷8弄35號		26	新北六街5巷8弄36號	
27	新北六街5巷8弄37號		28	新北六街5巷8弄38號	

臺南市新營區





新舊里鄰門牌對照表

RLRP04120

戶政所別：臺南市新營戶政事務所

調整日期：107年01月29日

行 政 區 劃	調整前	省市縣市：臺南市	鄉鎮市區：新營區	村里：新北里	鄰：031 鄰
	調整後	省市縣市：臺南市	鄉鎮市區：新營區	村里：新北里	鄰：015 鄰

序 號	調 整 之 街 路 門 牌	錯誤 註記	序 號	調 整 之 街 路 門 牌	錯誤 註記
29	新北六街5巷8弄39號		30	新北六街5巷8弄40號	
31	新北六街5巷8弄41號		32	新北六街5巷8弄42號	
33	新北六街5巷8弄43號		34	新北六街5巷8弄44號	
35	新北六街5巷8弄45號		36	新北六街5巷8弄46號	
37	新北六街5巷8弄48號		38	新北六街5巷8弄52號	
39	新北六街5巷8弄56號		40	新北六街5巷8弄58號	
41	新北六街5巷8弄60號		42	新北六街5巷8弄62號	
43	新北六街5巷8弄66號		44	新北六街5巷8弄68號	
45	新北六街5巷8弄70號		46	新北六街5巷8弄72號	
47	新北六街5巷8弄76號		48	新北六街5巷8弄78號	
49	新北六街5巷8弄80號		50	新北六街5巷8弄82號	
51	新北六街7號		52	新北六街9號	
53	新北六街11號		54	新北六街13號	
55	新北六街15號		56	新北六街17號	

臺南市新營區





新 舊 里 鄰 門 牌 對 照 表

RLRP04120

戶政所別：臺南市新營戶政事務所

調整日期：107年01月29日

行 政 區 劃	調整前	省市縣市：臺南市	鄉鎮市區：新營區	村里：新北里	鄰：031 鄰
	調整後	省市縣市：臺南市	鄉鎮市區：新營區	村里：新北里	鄰：015 鄰

序 號	調 整 之 街 路 門 牌	錯 誤 註 記	序 號	調 整 之 街 路 門 牌	錯 誤 註 記
57	新北六街 1 9 號		58	新北六街 2 1 號	
59	新北六街 2 3 號		60	新北六街 2 5 號	
61	新北六街 2 7 號		62	新北六街 2 9 號	
63	新北六街 3 1 號		64	新北六街 3 3 號	
65	新北六街 3 5 號		66	新北六街 3 7 號	
67	新北六街 3 9 號		68	新北六街 4 1 號	
69	新北六街 4 3 號		70	新北六街 4 5 號	
71	新北六街 4 7 號		72	新北六街 4 9 號	
73	新北六街 5 1 號		74	新北六街 5 3 號	
75	新北六街 5 5 號		76	新北六街 5 7 號	
77	新北六街 5 9 號		78	新北六街 6 1 號	
79	新北六街 6 3 號		80	新北六街 6 5 號	
81	新北六街 6 7 號		82	新北六街 6 9 號	
83	新北六街 7 1 號		84	新北六街 7 3 號	

臺南市新營區





新舊里鄰門牌對照表

RLRP04120

戶政所別：臺南市新營戶政事務所

調整日期：107年01月29日

行 區	政 劃	調整前	省市縣市：臺南市	鄉鎮市區：新營區	村里：新北里	鄰：031 鄰
		調整後	省市縣市：臺南市	鄉鎮市區：新營區	村里：新北里	鄰：015 鄰

序 號	調 整 之 街 路 門 牌	錯 誤 註 記	序 號	調 整 之 街 路 門 牌	錯 誤 註 記
85	新北六街75號		86	新北六街77號	
87	新北六街79號		88	新北六街81號	
89	新北六街83號		90	新北六街85號	
91	新北六街87號		92	新北六街89號	
93	民生路385巷13弄51號				

臺南市新營戶政事務所





新 舊 里 鄰 門 牌 對 照 表

RLRP04120

戶政所別：臺南市新營戶政事務所

調整日期：107年01月29日

行 政 區 劃	調整前	省市縣市：臺南市	鄉鎮市區：新營區	村里：新北里	鄰：032 鄰
	調整後	省市縣市：臺南市	鄉鎮市區：新營區	村里：新北里	鄰：015 鄰

序 號	調 整 之 街 路 門 牌	錯 誤 註 記	序 號	調 整 之 街 路 門 牌	錯 誤 註 記
1	新北六街5巷6號		2	新北六街5巷6號二樓	
3	新北六街5巷6號三樓		4	新北六街5巷6號四樓	
5	新北六街5巷6號五樓		6	新北六街5巷6號六樓	
7	新北六街5巷6之1號		8	新北六街5巷6之1號一樓	
9	新北六街5巷6之1號二樓		10	新北六街5巷6之1號三樓	
11	新北六街5巷6之1號四樓		12	新北六街5巷6之1號五樓	
13	新北六街5巷6之1號六樓		14	新北六街5巷6之2號	
15	新北六街5巷6之2號二樓		16	新北六街5巷6之2號三樓	
17	新北六街5巷6之2號四樓		18	新北六街5巷6之2號五樓	
19	新北六街5巷6之2號六樓				

臺南市新營區





新 舊 里 鄰 門 牌 對 照 表

RLRP04120

戶政所別：臺南市新營戶政事務所

調整日期：107年01月29日

行 政 區 劃	調整前	省市縣市：臺南市	鄉鎮市區：新營區	村里：新北里	鄰：032 鄰
	調整後	省市縣市：臺南市	鄉鎮市區：新營區	村里：新北里	鄰：016 鄰

序 號	調 整 之 街 路 門 牌	錯 誤 註 記	序 號	調 整 之 街 路 門 牌	錯 誤 註 記
1	新北六街5巷3號		2	新北六街5巷5號	
3	新北六街5巷7號		4	新北六街5巷9號	
5	新北六街5巷11號		6	新北六街5巷13號	
7	新北六街5巷15號		8	新北六街5巷17號	
9	新北街202號		10	新北街204號	
11	新北街206號		12	新北街208號	
13	新北街210號		14	新北街212號	
15	新北街214號		16	新北街216號	
17	新北街218號		18	新北街220號	
19	新北街232號		20	新北街236號	
21	新北街240號		22	新北街242號	
23	新北街244號		24	新北街250號	
25	新北街252號		26	新北街256號	
27	新北街258號				

臺南市新營區





新舊里鄰門牌對照表

RLRP04120

戶政所別：臺南市新營戶政事務所

調整日期：107年01月29日

行 區	政 劃	調整前	省市縣市：臺南市	鄉鎮市區：新營區	村里：新北里	鄰：033 鄰
		調整後	省市縣市：臺南市	鄉鎮市區：新營區	村里：新北里	鄰：016 鄰

序 號	調 整 之 街 路 門 牌	錯 誤 註 記	序 號	調 整 之 街 路 門 牌	錯 誤 註 記
1	新北八街20號		2	新北八街22號	
3	新北八街26號		4	新北八街28號	
5	新北八街29巷2號		6	新北八街29巷6號	
7	新北八街29巷8號		8	新北八街29巷10號	
9	新北八街29巷12號		10	新北八街29巷14號	
11	新北八街29巷16號		12	新北八街29巷18號	
13	新北八街30號		14	新北八街32號	
15	新北八街36號		16	新北八街38號	
17	新北八街40號		18	新北八街42號	
19	新北八街46號		20	新北八街48號	
21	新北八街50號		22	新北八街51號二樓之1	
23	新北八街51號二樓之2		24	新北八街51號三樓之1	
25	新北八街51號三樓之2		26	新北八街51號四樓之1	
27	新北八街51號四樓之2		28	新北八街51號五樓之1	

臺南市新營區





新舊里鄰門牌對照表

RLRP04120

戶政所別：臺南市新營戶政事務所

調整日期：107年01月29日

行 政 區	調 整 前	省 市 縣 市：臺 南 市	鄉 鎮 市 區：新 營 區	村 里：新 北 里	鄰：033 鄰
	調 整 後	省 市 縣 市：臺 南 市	鄉 鎮 市 區：新 營 區	村 里：新 北 里	鄰：016 鄰

序 號	調 整 之 街 路 門 牌	錯 誤 註 記	序 號	調 整 之 街 路 門 牌	錯 誤 註 記
29	新北八街5 1號五樓之2		30	新北八街5 1號六樓之1	
31	新北八街5 1號六樓之2		32	新北八街5 1號七樓之1	
33	新北八街5 1號七樓之2		34	新北八街5 2號	
35	新北八街5 3號二樓之1		36	新北八街5 3號二樓之2	
37	新北八街5 3號二樓之3		38	新北八街5 3號三樓之1	
39	新北八街5 3號三樓之2		40	新北八街5 3號三樓之3	
41	新北八街5 3號四樓之1		42	新北八街5 3號四樓之2	
43	新北八街5 3號四樓之3		44	新北八街5 3號五樓之1	
45	新北八街5 3號五樓之2		46	新北八街5 3號五樓之3	
47	新北八街5 3號六樓之1		48	新北八街5 3號六樓之2	
49	新北八街5 3號六樓之3		50	新北八街5 3號七樓之1	
51	新北八街5 3號七樓之2		52	新北八街5 3號七樓之3	
53	新北八街5 4號		54	新北八街5 6號	
55	新北八街5 8號		56	新北八街6 0號	

臺南市新營區





新舊里鄰門牌對照表

RLRP04120

戶政所別：臺南市新營戶政事務所

調整日期：107年01月29日

行 區	政 劃	調整前	省市縣市：臺南市	鄉鎮市區：新營區	村里：新北里	鄰：033 鄰
		調整後	省市縣市：臺南市	鄉鎮市區：新營區	村里：新北里	鄰：016 鄰

序 號	調 整 之 街 路 門 牌	錯 誤 註 記	序 號	調 整 之 街 路 門 牌	錯 誤 註 記
57	新北八街62號		58	新北八街64號	
59	新北八街66號		60	新北八街68號	
61	新北八街70號		62	新北八街72號	
63	新北八街74號		64	新北八街76巷2號	
65	新北八街76巷4號		66	新北八街76巷6號	
67	新北八街76巷8號		68	新北八街76巷10號	
69	新北八街76巷12號		70	新北八街76巷14號	
71	新北八街76巷16號		72	新北八街76巷18號	
73	新北八街76巷20號		74	新北八街76巷22號	
75	新北八街76巷24號		76	新北八街76巷26號	
77	新北八街76巷28號		78	新北八街76巷30號	
79	新北八街76巷32號		80	新北八街76巷36號	
81	新北八街76巷38號		82	新北八街76巷40號	
83	新北八街76巷42號		84	新北八街76巷46號	

臺南市新營戶政事務所





新舊里鄰門牌對照表

RLRP04120

戶政所別：臺南市新營戶政事務所

調整日期：107年01月29日

行 區	政 劃	調整前	省市縣市：臺南市	鄉鎮市區：新營區	村里：新北里	鄰：033 鄰
		調整後	省市縣市：臺南市	鄉鎮市區：新營區	村里：新北里	鄰：016 鄰

序 號	調 整 之 街 路 門 牌	錯 誤 註 記	序 號	調 整 之 街 路 門 牌	錯 誤 註 記
85	新北八街76巷48號		86	新北八街76巷50號	
87	新北八街76巷52號		88	新北八街76巷56號	

臺南市新營戶政事務所





新 舊 里 鄰 門 牌 對 照 表

RLRP04120

戶政所別：臺南市新營戶政事務所

調整日期：107年01月29日

行 政 區 劃	調整前	省市縣市：臺南市	鄉鎮市區：新營區	村里：新南里	鄰：002 鄰
	調整後	省市縣市：臺南市	鄉鎮市區：新營區	村里：新南里	鄰：001 鄰

序 號	調 整 之 街 路 門 牌	錯 誤 註 記	序 號	調 整 之 街 路 門 牌	錯 誤 註 記
1	新北一街 1 號		2	新北一街 3 號	
3	新北一街 5 號		4	新北一街 7 號	
5	新北一街 9 號		6	新北一街 1 1 號	
7	新北一街 1 2 號		8	新北一街 1 3 號	
9	新北一街 1 4 號		10	新北一街 1 5 號	
11	新北一街 1 6 號		12	新北一街 1 7 號	
13	新北一街 1 8 號		14	新北一街 1 9 號	
15	新北一街 2 0 號		16	新北一街 2 1 號	
17	新北一街 2 2 號		18	新北一街 2 3 號	
19	新北一街 2 5 號		20	新北一街 2 7 號	
21	新北一街 2 9 號		22	新北一街 3 1 號	
23	新北一街 3 3 號		24	新北一街 3 7 號	
25	新北一街 3 9 號		26	新北一街 4 1 號	
27	新北一街 4 3 號		28	新北一街 4 5 號	

臺南市新營戶政事務所





新舊里鄰門牌對照表

RLRP04120

戶政所別：臺南市新營戶政事務所

調整日期：107年01月29日

行	政	調整前	省市縣市：臺南市	鄉鎮市區：新營區	村里：新南里	鄰：002 鄰
區	劃	調整後	省市縣市：臺南市	鄉鎮市區：新營區	村里：新南里	鄰：001 鄰

序號	調整之街路門牌	錯誤註記	序號	調整之街路門牌	錯誤註記
29	新北一街46號		30	新北一街46之1號	
31	新北一街47號		32	新北一街49號	
33	新北一街75號		34	新北一街81號	
35	新北一街83號		36	新北一街87號	

臺南市新營戶政事務所





新 舊 里 鄰 門 牌 對 照 表


RLRP04120

戶政所別：臺南市新營戶政事務所

調整日期：107年01月29日

行 政 區 劃	調整前	省市縣市：臺南市	鄉鎮市區：新營區	村里：新南里	鄰：002 鄰
	調整後	省市縣市：臺南市	鄉鎮市區：新營區	村里：新南里	鄰：003 鄰

序 號	調 整 之 街 路 門 牌	錯 誤 註 記	序 號	調 整 之 街 路 門 牌	錯 誤 註 記
1	新北一街91號		2	新北一街93號	





新 舊 里 鄰 門 牌 對 照 表

RLRP04120

戶政所別：臺南市新營戶政事務所

調整日期：107年01月29日

行 政 區 劃	調整前	省市縣市：臺南市	鄉鎮市區：新營區	村里：新南里	鄰：007 鄰
	調整後	省市縣市：臺南市	鄉鎮市區：新營區	村里：新南里	鄰：004 鄰

序 號	調 整 之 街 路 門 牌	錯 誤 註 記	序 號	調 整 之 街 路 門 牌	錯 誤 註 記
1	新北街177號				

臺南市新營戶政事務所





新舊里鄰門牌對照表

RLRP04120

戶政所別：臺南市新營戶政事務所

調整日期：107年01月29日

行	政	調整前	省市縣市：臺南市	鄉鎮市區：新營區	村里：新南里	鄰：008 鄰
區	劃	調整後	省市縣市：臺南市	鄉鎮市區：新營區	村里：新南里	鄰：007 鄰

序號	調整之街路門牌	錯誤註記	序號	調整之街路門牌	錯誤註記
1	新北五街74號		2	新北五街76號	
3	新北五街78號		4	新北五街80號	
5	新北五街82號		6	新北五街84號	
7	新北五街86號		8	新北五街88號	
9	新北五街90號		10	新北五街92號	
11	新北五街94號		12	新北五街96號	
13	新北五街98號		14	新北五街100號	
15	新北五街102號		16	新北五街106號	
17	新北五街108號		18	新北五街110號	
19	新北五街112號		20	新北五街114號	
21	新北五街116號		22	新北五街118號	
23	新北五街120號		24	新北五街122號	
25	新北五街124號		26	新北五街126號	
27	新北五街128號		28	新北五街130號	

臺南市新營戶政事務所





新舊里鄰門牌對照表

RLRP04120

戶政所別：臺南市新營戶政事務所

調整日期：107年01月29日

行 區	政 劃	調整前	省市縣市：臺南市	鄉鎮市區：新營區	村里：新南里	鄰：008 鄰
		調整後	省市縣市：臺南市	鄉鎮市區：新營區	村里：新南里	鄰：007 鄰

序 號	調 整 之 街 路 門 牌	錯 誤 註 記	序 號	調 整 之 街 路 門 牌	錯 誤 註 記
29	新北五街132號		30	新北五街136號	
31	新北五街146號		32	新北五街148號	
33	新北五街150號		34	新北五街152號	

臺南市新營戶政事務所





新舊里鄰門牌對照表

RLRP04120

戶政所別：臺南市新營戶政事務所

調整日期：107年01月29日

行	政	調整前	省市縣市：臺南市	鄉鎮市區：新營區	村里：新南里	鄰：009 鄰
區	劃	調整後	省市縣市：臺南市	鄉鎮市區：新營區	村里：新南里	鄰：010 鄰

序號	調整之街路門牌	錯誤註記	序號	調整之街路門牌	錯誤註記
1	新北五街131號		2	新北五街133號	
3	新北五街135號		4	新北五街137號	
5	新北五街139號		6	新北五街141號	
7	新北五街143巷1號		8	新北五街143巷2號	
9	新北五街143巷3號		10	新北五街143巷4號	
11	新北五街143巷6號		12	新北五街143巷8號	
13	新北五街143巷10號		14	新北五街145號	
15	新北五街147號		16	新北五街149號	
17	新北五街151號		18	新北五街153號	
19	新北五街155號				

臺南市新營區





新舊里鄰門牌對照表

RLRP04120

戶政所別：臺南市新營戶政事務所

調整日期：107年01月29日

行 區	政 劃	調整前	省市縣市：臺南市	鄉鎮市區：新營區	村里：新南里	鄰：011 鄰
		調整後	省市縣市：臺南市	鄉鎮市區：新營區	村里：新南里	鄰：012 鄰

序 號	調 整 之 街 路 門 牌	錯 誤 註 記	序 號	調 整 之 街 路 門 牌	錯 誤 註 記
1	新北七街23號		2	新北七街25號	
3	新北七街27號		4	新北七街29號	
5	新北七街31號		6	新北七街33號	
7	新北七街35號		8	新北七街37號	
9	新北七街39號		10	新北七街41號	
11	新北七街43號		12	新北七街45號	
13	新北七街47號		14	新北七街49號	
15	新北七街51號		16	新北七街53號	
17	新北七街55號		18	新北七街57號	
19	新北七街59號		20	新北七街61號	
21	新北七街63號		22	新北七街65號	

臺南市新營戶政事務所





新舊里鄰門牌對照表

RLRP04120

戶政所別：臺南市新營戶政事務所

調整日期：107年01月29日

行 政 區 劃	調整前	省市縣市：臺南市	鄉鎮市區：新營區	村里：新南里	鄰：013 鄰
	調整後	省市縣市：臺南市	鄉鎮市區：新營區	村里：新南里	鄰：012 鄰

序 號	調 整 之 街 路 門 牌	錯誤 註記	序 號	調 整 之 街 路 門 牌	錯誤 註記
1	長榮路二段716號		2	長榮路二段751號	
3	長榮路二段753號		4	長榮路二段755號	
5	長榮路二段757號		6	長榮路二段759號	
7	長榮路二段761號		8	長榮路二段763號	
9	長榮路二段765號		10	長榮路二段767號	
11	長榮路二段769號		12	長榮路二段771號	
13	長榮路二段773號		14	長榮路二段775號	
15	長榮路二段777號		16	長榮路二段779號	
17	長榮路二段781號		18	長榮路二段783號	
19	長榮路二段785號		20	長榮路二段787號	
21	長榮路二段789號		22	長榮路二段791號	
23	長榮路二段793號		24	長榮路二段795號	
25	長榮路二段797號		26	長榮路二段799號	
27	長榮路二段801號		28	長榮路二段805號	

臺南市新營區





新舊里鄰門牌對照表

RLRP04120

戶政所別：臺南市新營戶政事務所

調整日期：107年01月29日

行 區	政 劃	調整前	省市縣市：臺南市	鄉鎮市區：新營區	村里：新南里	鄰：014 鄰
		調整後	省市縣市：臺南市	鄉鎮市區：新營區	村里：新南里	鄰：015 鄰

序 號	調 整 之 街 路 門 牌	錯 誤 註 記	序 號	調 整 之 街 路 門 牌	錯 誤 註 記
1	民治路232號		2	民治路234號	
3	民治路242號		4	民治路298號	
5	民治路300巷10號		6	民治路300巷12號	
7	民治路300巷16號		8	民治路300巷16之1號	
9	民治路300巷16之2號		10	民治路300巷16之3號	
11	民治路300巷16之5號		12	民治路300巷16之6號	
13	民治路300巷16之7號		14	民治路300巷16之8號	
15	民治路300巷16之9號		16	民治路300巷16之10號	
17	民治路300巷16之11號		18	民治路300巷16之12號	
19	民治路300巷16之13號		20	民治路300巷16之15號	

臺南市新營戶政事務所





新舊里鄰門牌對照表


RLRP04120

戶政所別：臺南市新營戶政事務所

調整日期：107年01月29日

行 政 區 劃	調整前	省市縣市：臺南市	鄉鎮市區：新營區	村里：新南里	鄰：017 鄰
	調整後	省市縣市：臺南市	鄉鎮市區：新營區	村里：新南里	鄰：018 鄰

序 號	調 整 之 街 路 門 牌	錯誤 註記	序 號	調 整 之 街 路 門 牌	錯誤 註記
1	金華路二段203號		2	金華路二段221號	
3	金華路二段223號		4	金華路二段225號	
5	金華路二段225之1號		6	金華路二段225之2號	
7	金華路二段225之3號		8	金華路二段225之5號	
9	金華路二段225之6號		10	金華路二段225之7號	
11	金華路二段225之8號		12	金華路二段225之9號	
13	金華路二段225之10號		14	金華路二段225之11號	
15	金華路二段225之12號		16	金華路二段225之13號	
17	金華路二段225之15號		18	金華路二段227號	
19	金華路二段229號		20	金華路二段231號	
21	金華路二段233號		22	金華路二段235號	
23	金華路二段237號		24	金華路二段239號	
25	金華路二段241號		26	隋唐街115巷9弄6號	
27	隋唐街115巷9弄6之1號		28	隋唐街115巷9弄6之2號	





新舊里鄰門牌對照表

RLRP04120

戶政所別：臺南市新營戶政事務所

調整日期：107年01月29日

行 政 區 劃	調整前	省市縣市：臺南市	鄉鎮市區：新營區	村里：新南里	鄰：017 鄰
	調整後	省市縣市：臺南市	鄉鎮市區：新營區	村里：新南里	鄰：018 鄰

序 號	調 整 之 街 路 門 牌	錯誤 註記	序 號	調 整 之 街 路 門 牌	錯誤 註記
29	隋唐街115巷9弄6之3號		30	隋唐街115巷9弄6之5號	
31	隋唐街115巷9弄6之6號		32	隋唐街115巷9弄6之7號	
33	隋唐街115巷9弄6之8號		34	隋唐街115巷9弄6之9號	
35	隋唐街115巷9弄6之10號		36	隋唐街115巷9弄6之11號	
37	隋唐街115巷9弄6之12號		38	隋唐街115巷9弄6之13號	
39	隋唐街115巷9弄6之15號		40	隋唐街115巷9弄6之16號	
41	隋唐街115巷9弄8號		42	隋唐街115巷9弄8之1號	
43	隋唐街115巷9弄8之2號		44	隋唐街115巷9弄8之3號	
45	隋唐街115巷9弄8之5號		46	隋唐街115巷9弄8之6號	
47	隋唐街115巷9弄8之7號		48	隋唐街115巷9弄8之8號	
49	隋唐街115巷9弄8之9號		50	隋唐街115巷9弄8之10號	
51	隋唐街115巷9弄8之11號		52	隋唐街115巷9弄8之12號	
53	隋唐街115巷9弄10號		54	隋唐街115巷9弄12號	
55	隋唐街115巷9弄16號		56	隋唐街115巷9弄18號	





新舊里鄰門牌對照表

RLRP04120

戶政所別：臺南市新營戶政事務所

調整日期：107年01月29日

行 政 區 劃	調整前	省市縣市：臺南市	鄉鎮市區：新營區	村里：新南里	鄰：017 鄰
	調整後	省市縣市：臺南市	鄉鎮市區：新營區	村里：新南里	鄰：018 鄰

序號	調整之街路門牌	錯誤註記	序號	調整之街路門牌	錯誤註記
57	隋唐街115巷9弄20號		58	隋唐街115巷9弄22號	
59	隋唐街115巷9弄26號		60	隋唐街115巷9弄28號	
61	隋唐街115巷9弄30號		62	隋唐街115巷9弄30之1號	
63	隋唐街115巷9弄30之2號		64	隋唐街115巷9弄30之3號	
65	隋唐街115巷9弄30之5號		66	隋唐街115巷9弄30之6號	
67	隋唐街115巷9弄32號		68	隋唐街115巷9弄32之1號	
69	隋唐街115巷9弄32之2號		70	隋唐街115巷9弄32之3號	
71	隋唐街115巷9弄32之5號		72	隋唐街115巷9弄32之6號	
73	隋唐街115巷9弄32之7號		74	隋唐街115巷16號	
75	隋唐街115巷18號		76	隋唐街115巷20號	
77	隋唐街115巷22號		78	隋唐街115巷26號	
79	隋唐街115巷28號		80	隋唐街197號	

臺南市新營戶政事務所





新舊里鄰門牌對照表

RLRP04120

戶政所別：臺南市新營戶政事務所

調整日期：107年01月29日

行	政	調整前	省市縣市：臺南市	鄉鎮市區：新營區	村里：新南里	鄰：018 鄰
區	劃	調整後	省市縣市：臺南市	鄉鎮市區：新營區	村里：新南里	鄰：019 鄰

序號	調整之街路門牌	錯誤註記	序號	調整之街路門牌	錯誤註記
1	隋唐街31巷10弄1號		2	隋唐街31巷10弄3號	
3	隋唐街31巷10弄5號		4	隋唐街31巷10弄7號	
5	隋唐街31巷10弄9號		6	隋唐街31巷10弄11號	
7	隋唐街31巷10弄13號		8	隋唐街31巷10弄15號	
9	隋唐街31巷10弄17號		10	隋唐街31巷10弄19號	
11	隋唐街31巷10弄21號		12	隋唐街31巷10弄23號	
13	隋唐街31巷12號		14	隋唐街31巷14號	
15	隋唐街31巷16號		16	隋唐街31巷18號	
17	隋唐街31巷20號		18	隋唐街31巷22號	
19	隋唐街31巷24號		20	隋唐街31巷26號	
21	隋唐街31巷28弄2號		22	隋唐街31巷28弄4號	
23	隋唐街31巷28弄6號		24	隋唐街31巷28弄8號	
25	隋唐街31巷28弄10號		26	隋唐街31巷28弄12號	
27	隋唐街31巷28弄14號		28	隋唐街31巷28弄16號	





新舊里鄰門牌對照表

RLRP04120

戶政所別：臺南市新營戶政事務所

調整日期：107年01月29日

行政區劃	調整前	省市縣市：臺南市	鄉鎮市區：新營區	村里：新南里	鄰：018 鄰
	調整後	省市縣市：臺南市	鄉鎮市區：新營區	村里：新南里	鄰：019 鄰

序號	調整之街路門牌	錯誤註記	序號	調整之街路門牌	錯誤註記
29	隋唐街31巷28弄18號		30	隋唐街31巷28弄20號	
31	隋唐街31巷28弄22號				

臺南市新營戶政事務所





新舊里鄰門牌對照表

RLRP04120

戶政所別：臺南市新營戶政事務所

調整日期：107年01月29日

行 區	政 劃	調整前	省市縣市：臺南市	鄉鎮市區：新營區	村里：新南里	鄰：023 鄰
		調整後	省市縣市：臺南市	鄉鎮市區：新營區	村里：新南里	鄰：024 鄰

序 號	調 整 之 街 路 門 牌	錯 誤 註 記	序 號	調 整 之 街 路 門 牌	錯 誤 註 記
1	金華路二段268號				

臺南市新營戶政事務所





新舊里鄰門牌對照表

RLRP04120

戶政所別：臺南市新營戶政事務所

調整日期：107年01月29日

行 政 區 劃	調整前	省市縣市：臺南市	鄉鎮市區：新營區	村里：新南里	鄰：025 鄰
	調整後	省市縣市：臺南市	鄉鎮市區：新營區	村里：新南里	鄰：026 鄰

序號	調整之街路門牌	錯誤註記	序號	調整之街路門牌	錯誤註記
1	復興路620巷38弄1號		2	復興路620巷38弄3號	
3	復興路620巷38弄5號		4	復興路620巷38弄7號	
5	復興路620巷38弄9號		6	復興路620巷38弄11號	
7	復興路620巷38弄13號		8	復興路620巷38弄15號	
9	復興路620巷38弄17號		10	復興路620巷38弄19號	
11	復興路620巷38弄21號		12	復興路620巷38弄23號	
13	復興路620巷38弄25號		14	復興路620巷38弄27號	
15	復興路620巷38弄33號		16	復興路620巷38弄35號	
17	復興路620巷38弄43號		18	復興路620巷40號	
19	復興路620巷42號		20	復興路620巷44號	
21	復興路620巷46號		22	復興路620巷48號	
23	復興路620巷50號		24	復興路620巷52號	
25	復興路620巷54號		26	復興路620巷56號	
27	復興路620巷58號		28	復興路620巷60號	





新舊里鄰門牌對照表

RLRP04120

戶政所別：臺南市新營戶政事務所

調整日期：107年01月29日

行政區劃	調整前	省市縣市：臺南市	鄉鎮市區：新營區	村里：新南里	鄰：025 鄰
	調整後	省市縣市：臺南市	鄉鎮市區：新營區	村里：新南里	鄰：026 鄰

序號	調整之街路門牌	錯誤註記	序號	調整之街路門牌	錯誤註記
29	復興路620巷62號				

臺南市新營戶政事務所





新舊里鄰門牌對照表

RLRP04120

戶政所別：臺南市新營戶政事務所

調整日期：107年01月29日

行 區	政 劃	調整前	省市縣市：臺南市	鄉鎮市區：新營區	村里：新南里	鄰：027 鄰
		調整後	省市縣市：臺南市	鄉鎮市區：新營區	村里：新南里	鄰：009 鄰

序 號	調 整 之 街 路 門 牌	錯誤 註記	序 號	調 整 之 街 路 門 牌	錯誤 註記
1	復興路620巷61弄2號		2	復興路620巷61弄2之1號	
3	復興路620巷61弄6號		4	復興路620巷61弄8號	
5	復興路620巷61弄10號		6	復興路620巷61弄12號	
7	復興路620巷61弄14號		8	復興路620巷61弄16號	
9	復興路620巷61弄18號		10	復興路620巷61弄20號	
11	復興路620巷61弄22號		12	復興路620巷61弄24號	
13	復興路620巷61弄26號		14	復興路620巷61弄32號	
15	復興路620巷61弄36號		16	復興路620巷61弄36之1號	
17	復興路620巷61弄36之2號		18	復興路620巷61弄36之3號	
19	復興路620巷61弄36之5號		20	復興路620巷61弄36之6號	
21	復興路620巷61弄36之7號		22	復興路620巷61弄36之8號	
23	復興路620巷61弄38號		24	復興路620巷63號	
25	復興路620巷63號二樓之1		26	復興路620巷63號二樓之2	
27	復興路620巷63號二樓之3		28	復興路620巷63號二樓之4	





新舊里鄰門牌對照表

RLRP04120

戶政所別：臺南市新營戶政事務所

調整日期：107年01月29日

行 區	政 劃	調整前	省市縣市：臺南市	鄉鎮市區：新營區	村里：新南里	鄰：027 鄰
		調整後	省市縣市：臺南市	鄉鎮市區：新營區	村里：新南里	鄰：009 鄰

序 號	調 整 之 街 路 門 牌	錯誤 註記	序 號	調 整 之 街 路 門 牌	錯誤 註記
29	復興路620巷63號二樓之5		30	復興路620巷63號二樓之6	
31	復興路620巷63號二樓之7		32	復興路620巷63號二樓之8	
33	復興路620巷63號三樓之1		34	復興路620巷63號三樓之2	
35	復興路620巷63號三樓之3		36	復興路620巷63號三樓之4	
37	復興路620巷63號三樓之5		38	復興路620巷63號三樓之6	
39	復興路620巷63號三樓之7		40	復興路620巷63號三樓之8	
41	復興路620巷63號四樓之1		42	復興路620巷63號四樓之2	
43	復興路620巷63號四樓之3		44	復興路620巷63號四樓之4	
45	復興路620巷63號四樓之5		46	復興路620巷63號四樓之6	
47	復興路620巷63號四樓之7		48	復興路620巷63號四樓之8	
49	復興路620巷63號五樓之1		50	復興路620巷63號五樓之2	
51	復興路620巷63號五樓之3		52	復興路620巷63號五樓之4	
53	復興路620巷63號五樓之5		54	復興路620巷63號五樓之6	
55	復興路620巷63號五樓之7		56	復興路620巷63號五樓之8	





新舊里鄰門牌對照表

RLRP04120

戶政所別：臺南市新營戶政事務所

調整日期：107年01月29日

行 政 區 劃	調整前	省市縣市：臺南市	鄉鎮市區：新營區	村里：新南里	鄰：027 鄰
	調整後	省市縣市：臺南市	鄉鎮市區：新營區	村里：新南里	鄰：009 鄰

序號	調整之街路門牌	錯誤註記	序號	調整之街路門牌	錯誤註記
57	復興路620巷65號		58	長榮路二段1145號	
59	長榮路二段1147號		60	隋唐街351號	
61	隋唐街353號		62	隋唐街355號	
63	隋唐街357號		64	隋唐街359號	
65	隋唐街361號		66	隋唐街361之1號	
67	隋唐街361之2號		68	隋唐街363號	
69	隋唐街363之1號		70	隋唐街363之2號	
71	隋唐街365號		72	隋唐街367號	
73	隋唐街369號		74	隋唐街391號	
75	隋唐街393號		76	隋唐街395號二樓之1	
77	隋唐街395號二樓之2		78	隋唐街395號二樓之3	
79	隋唐街395號二樓之4		80	隋唐街395號二樓之5	
81	隋唐街395號二樓之6		82	隋唐街395號二樓之7	
83	隋唐街395號三樓之1		84	隋唐街395號三樓之2	

臺南市新營區





新舊里鄰門牌對照表

RLRP04120

戶政所別：臺南市新營戶政事務所

調整日期：107年01月29日

行 政 區 劃	調整前	省市縣市：臺南市	鄉鎮市區：新營區	村里：新南里	鄰：027 鄰
	調整後	省市縣市：臺南市	鄉鎮市區：新營區	村里：新南里	鄰：009 鄰

序 號	調 整 之 街 路 門 牌	錯誤 註記	序 號	調 整 之 街 路 門 牌	錯誤 註記
85	隋唐街395號三樓之3		86	隋唐街395號三樓之4	
87	隋唐街395號三樓之5		88	隋唐街395號三樓之6	
89	隋唐街395號三樓之7		90	隋唐街395號三樓之8	
91	隋唐街395號四樓之1		92	隋唐街395號四樓之2	
93	隋唐街395號四樓之3		94	隋唐街395號四樓之4	
95	隋唐街395號四樓之5		96	隋唐街395號四樓之6	
97	隋唐街395號四樓之7		98	隋唐街395號四樓之8	
99	隋唐街395號五樓之1		100	隋唐街395號五樓之2	
101	隋唐街395號五樓之3		102	隋唐街395號五樓之4	
103	隋唐街395號五樓之5		104	隋唐街395號五樓之6	
105	隋唐街395號五樓之7		106	隋唐街395號五樓之8	
107	隋唐街395號六樓之1		108	隋唐街395號六樓之2	
109	隋唐街395號六樓之3		110	隋唐街395號六樓之4	
111	隋唐街395號六樓之5		112	隋唐街395號六樓之6	

臺南市新營區





新舊里鄰門牌對照表

RLRP04120

戶政所別：臺南市新營戶政事務所

調整日期：107年01月29日

行 政 區 劃	調整前	省市縣市：臺南市	鄉鎮市區：新營區	村里：新南里	鄰：027 鄰
	調整後	省市縣市：臺南市	鄉鎮市區：新營區	村里：新南里	鄰：009 鄰

序 號	調 整 之 街 路 門 牌	錯誤 註記	序 號	調 整 之 街 路 門 牌	錯誤 註記
113	隋唐街395號六樓之7		114	隋唐街395號六樓之8	
115	隋唐街395號七樓之1		116	隋唐街395號七樓之2	
117	隋唐街395號七樓之3		118	隋唐街395號七樓之4	
119	隋唐街395號七樓之5		120	隋唐街395號七樓之6	
121	隋唐街395號七樓之7		122	隋唐街395號七樓之8	
123	隋唐街395號八樓之1		124	隋唐街395號八樓之2	
125	隋唐街395號八樓之3		126	隋唐街395號八樓之4	
127	隋唐街395號八樓之5		128	隋唐街395號八樓之6	
129	隋唐街395號八樓之7		130	隋唐街395號八樓之8	
131	隋唐街397號		132	隋唐街401號	
133	隋唐街405號				

臺南市新營區





新舊里鄰門牌對照表

RLRP04120

戶政所別：臺南市新營戶政事務所

調整日期：107年01月29日

行 政 區 劃	調整前	省市縣市：臺南市	鄉鎮市區：新營區	村里：新南里	鄰：028 鄰
	調整後	省市縣市：臺南市	鄉鎮市區：新營區	村里：新南里	鄰：002 鄰

序 號	調 整 之 街 路 門 牌	錯誤 註記	序 號	調 整 之 街 路 門 牌	錯誤 註記
1	明清二街32號		2	明清二街38號	
3	明清二街46號		4	明清二街56號	
5	明清二街60號		6	明清二街62號	
7	明清二街66號		8	明清二街68號	
9	明清二街70號		10	明清二街72號	
11	明清二街76號		12	明清二街78號	
13	明清二街80號		14	明清二街82號	
15	明清二街136號		16	明清二街138號	
17	明清二街138之1號		18	明清二街138之2號	
19	明清二街146號		20	明清二街180號	
21	明清二街186號		22	明清二街188號	
23	明清二街190號		24	明清二街192號	
25	明清二街196號		26	明清二街198號	
27	明清二街200號		28	明清街2號	

臺南市新營區





新舊里鄰門牌對照表

RLRP04120

戶政所別：臺南市新營戶政事務所

調整日期：107年01月29日

行 政 區 劃	調整前	省市縣市：臺南市	鄉鎮市區：新營區	村里：新南里	鄰：028 鄰
	調整後	省市縣市：臺南市	鄉鎮市區：新營區	村里：新南里	鄰：002 鄰

序 號	調 整 之 街 路 門 牌	錯誤 註記	序 號	調 整 之 街 路 門 牌	錯誤 註記
29	明清街8號		30	明清街10號	
31	明清街12號		32	明清街12之2號	
33	明清街12之3號		34	秦漢街39號	
35	秦漢街41號		36	秦漢街51號	
37	秦漢街53號		38	秦漢街55號	
39	秦漢街57號		40	秦漢街59號	
41	秦漢街59之1號		42	秦漢街59之2號	
43	秦漢街59之3號		44	秦漢街59之5號	
45	秦漢街61號		46	秦漢街61之1號	
47	秦漢街61之2號		48	秦漢街61之3號	
49	秦漢街61之5號		50	秦漢街61之6號	
51	秦漢街61之7號		52	秦漢街61之8號	
53	秦漢街63號		54	秦漢街65號	
55	秦漢街67號		56	秦漢街71號	

臺南市新營區





新舊里鄰門牌對照表

RLRP04120

戶政所別：臺南市新營戶政事務所

調整日期：107年01月29日

行 政 區 劃	調整前	省市縣市：臺南市	鄉鎮市區：新營區	村里：新南里	鄰：028 鄰
	調整後	省市縣市：臺南市	鄉鎮市區：新營區	村里：新南里	鄰：002 鄰

序 號	調 整 之 街 路 門 牌	錯誤 註記	序 號	調 整 之 街 路 門 牌	錯誤 註記
57	秦漢街73號		58	秦漢街75號	
59	金華路二段148號		60	金華路二段150號	
61	金華路二段152號		62	金華路二段156號	
63	金華路二段158號		64	金華路二段160號	
65	金華路二段162號		66	金華路二段166號	
67	金華路二段168號		68	金華路二段170號	
69	金華路二段172號		70	金華路二段176號	
71	金華路二段178號		72	隋唐街228號	
73	隋唐街232巷1號		74	隋唐街232巷3號	
75	隋唐街232巷5號		76	隋唐街232巷7號	
77	隋唐街232巷9號		78	隋唐街236號	
79	隋唐街238號		80	隋唐街240號	
81	隋唐街242號		82	隋唐街258號	
83	隋唐街260號		84	隋唐街268號	

臺南市新營區





新舊里鄰門牌對照表

RLRP04120

戶政所別：臺南市新營戶政事務所

調整日期：107年01月29日

行 區	政 劃	調整前	省市縣市：臺南市	鄉鎮市區：新營區	村里：新南里	鄰：028 鄰
		調整後	省市縣市：臺南市	鄉鎮市區：新營區	村里：新南里	鄰：002 鄰

序 號	調 整 之 街 路 門 牌	錯 誤 註 記	序 號	調 整 之 街 路 門 牌	錯 誤 註 記
85	隋唐街270號		86	隋唐街272號	
87	隋唐街276號		88	隋唐街278號	
89	隋唐街280號		90	隋唐街282號	

臺南市新營戶政事務所





新 舊 里 鄰 門 牌 對 照 表

RLRP04120

戶政所別：臺南市新營戶政事務所

調整日期：107年01月29日

行 政 區 劃	調整前	省市縣市：臺南市	鄉鎮市區：新營區	村里：新南里	鄰：028 鄰
	調整後	省市縣市：臺南市	鄉鎮市區：新營區	村里：新南里	鄰：008 鄰

序 號	調 整 之 街 路 門 牌	錯 誤 註 記	序 號	調 整 之 街 路 門 牌	錯 誤 註 記
1	明清二街3號		2	明清二街7號	
3	明清二街9號		4	明清二街11號	
5	明清二街13號		6	明清二街15號	
7	明清二街17號		8	明清二街19號	
9	明清二街21號		10	明清二街23號	
11	明清二街25號		12	明清二街29號	
13	明清二街31號		14	明清二街49號	
15	明清二街51號		16	明清二街53號	
17	明清二街55號		18	明清二街57號	
19	明清二街59號		20	明清二街67號	
21	明清二街71號		22	明清二街75號	
23	明清二街77號		24	明清二街79號	
25	明清二街81號		26	明清二街83號	
27	明清二街85號		28	明清二街87號	

臺南市新營戶政事務所





新舊里鄰門牌對照表

RLRP04120

戶政所別：臺南市新營戶政事務所

調整日期：107年01月29日

行	政	調整前	省市縣市：臺南市	鄉鎮市區：新營區	村里：新南里	鄰：028 鄰
區	劃	調整後	省市縣市：臺南市	鄉鎮市區：新營區	村里：新南里	鄰：008 鄰

序號	調整之街路門牌	錯誤註記	序號	調整之街路門牌	錯誤註記
29	明清二街89號		30	明清二街91號	
31	明清二街93號		32	明清二街95號	
33	明清二街97號		34	明清二街99號	
35	明清二街101號		36	明清二街103號	
37	明清二街105號		38	明清二街107號	
39	明清二街109號		40	明清二街127號	
41	明清二街129號		42	明清二街133號	
43	明清二街158號		44	明清二街162號	
45	明清二街162之1號		46	明清二街162之2號	
47	明清二街165號		48	明清二街165號二樓	
49	明清二街165號三樓		50	明清二街165號四樓	
51	明清二街165號五樓		52	明清二街165號六樓	
53	明清二街166號		54	明清二街167號	
55	明清二街167號二樓		56	明清二街167號三樓	

臺南市新營區





新舊里鄰門牌對照表

RLRP04120

戶政所別：臺南市新營戶政事務所

調整日期：107年01月29日

行 政 區 劃	調整前	省市縣市：臺南市	鄉鎮市區：新營區	村里：新南里	鄰：028 鄰
	調整後	省市縣市：臺南市	鄉鎮市區：新營區	村里：新南里	鄰：008 鄰

序號	調整之街路門牌	錯誤註記	序號	調整之街路門牌	錯誤註記
57	明清二街167號四樓		58	明清二街167號五樓	
59	明清二街167號六樓		60	明清二街169號	
61	明清二街169號二樓		62	明清二街169號三樓	
63	明清二街169號四樓		64	明清二街169號五樓	
65	明清二街169號六樓		66	明清二街171號	
67	明清二街171號二樓		68	明清二街171號三樓	
69	明清二街171號四樓		70	明清二街171號五樓	
71	明清二街171號六樓		72	明清二街193號	
73	明清二街203號		74	明清二街205號	
75	明清街14號		76	明清街14之1號	
77	明清街14之2號		78	明清街14之3號	
79	明清街14之4號		80	明清街16號	
81	明清街18號		82	明清街20號	
83	明清街22號		84	明清街26號	





新舊里鄰門牌對照表

RLRP04120

戶政所別：臺南市新營戶政事務所

調整日期：107年01月29日

行	政	調整前	省市縣市：臺南市	鄉鎮市區：新營區	村里：新南里	鄰：028 鄰
區	劃	調整後	省市縣市：臺南市	鄉鎮市區：新營區	村里：新南里	鄰：008 鄰

序號	調整之街路門牌	錯誤註記	序號	調整之街路門牌	錯誤註記
85	明清街32號		86	明清街34號	
87	明清街36號		88	明清街38號	
89	明清街40號		90	明清街42號	
91	明清街46號		92	明清街46號二樓	
93	明清街46號二樓之1		94	明清街46號三樓	
95	明清街46號三樓之1		96	明清街46號三樓之2	
97	明清街46號三樓之3		98	明清街46號三樓之4	
99	明清街46號三樓之5		100	明清街46號三樓之6	
101	明清街46號三樓之7		102	明清街46號三樓之8	
103	明清街46號四樓		104	明清街46號四樓之1	
105	明清街46號四樓之2		106	明清街46號四樓之3	
107	明清街46號四樓之4		108	明清街46號四樓之5	
109	明清街46號四樓之6		110	明清街46號四樓之7	
111	明清街46號四樓之8		112	明清街46號五樓	

臺南市新營區





新舊里鄰門牌對照表

RLRP04120

戶政所別：臺南市新營戶政事務所

調整日期：107年01月29日

行 政 區 劃	調整前	省市縣市：臺南市	鄉鎮市區：新營區	村里：新南里	鄰：028 鄰
	調整後	省市縣市：臺南市	鄉鎮市區：新營區	村里：新南里	鄰：008 鄰

序 號	調 整 之 街 路 門 牌	錯誤 註記	序 號	調 整 之 街 路 門 牌	錯誤 註記
113	明清街46號五樓之1		114	明清街46號五樓之2	
115	明清街46號五樓之3		116	明清街46號五樓之4	
117	明清街46號五樓之5		118	明清街46號五樓之6	
119	明清街46號五樓之7		120	明清街46號五樓之8	
121	明清街46號六樓		122	明清街46號六樓之1	
123	明清街46號六樓之2		124	明清街46號六樓之3	
125	明清街46號六樓之4		126	明清街46號六樓之5	
127	明清街46號六樓之6		128	明清街46號六樓之7	
129	明清街46號六樓之8		130	明清街46號七樓	
131	明清街46號七樓之1		132	明清街46號七樓之2	
133	明清街46號七樓之3		134	明清街46號七樓之4	
135	明清街46號七樓之5		136	明清街46號七樓之6	
137	明清街46號七樓之7		138	明清街46號七樓之8	
139	明清街48號		140	明清街50號	

臺南市新營區





新舊里鄰門牌對照表

RLRP04120

戶政所別：臺南市新營戶政事務所

調整日期：107年01月29日

行 區	政 劃	調整前	省市縣市：臺南市	鄉鎮市區：新營區	村里：新南里	鄰：028 鄰
		調整後	省市縣市：臺南市	鄉鎮市區：新營區	村里：新南里	鄰：008 鄰

序 號	調 整 之 街 路 門 牌	錯誤 註記	序 號	調 整 之 街 路 門 牌	錯誤 註記
141	明清街52號		142	明清街54號	
143	明清街56號		144	明清街72號	
145	明清街76號		146	明清街78號	
147	明清街80號		148	明清街82號	
149	明清街86號		150	明清街88號	
151	明清街90號		152	明清街92號	
153	明清街96號		154	明清街98號	
155	明清街100號		156	明清街102號	
157	秦漢街81號		158	秦漢街89號	
159	秦漢街91號		160	秦漢街93號	
161	秦漢街95號		162	秦漢街97號	
163	秦漢街99號		164	秦漢街101號	

臺南市新營戶政事務所





新舊里鄰門牌對照表

RLRP04120

戶政所別：臺南市新營戶政事務所

調整日期：107年01月29日

行 區	政 劃	調整前	省市縣市：臺南市	鄉鎮市區：新營區	村里：新南里	鄰：029 鄰
		調整後	省市縣市：臺南市	鄉鎮市區：新營區	村里：新南里	鄰：009 鄰

序 號	調 整 之 街 路 門 牌	錯 誤 註 記	序 號	調 整 之 街 路 門 牌	錯 誤 註 記
1	長榮路二段1153號				

臺南市新營戶政事務所





新舊里鄰門牌對照表

RLRP04120

戶政所別：臺南市新營戶政事務所

調整日期：107年01月29日

行	政	調整前	省市縣市：臺南市	鄉鎮市區：新營區	村里：新南里	鄰：029 鄰
區	劃	調整後	省市縣市：臺南市	鄉鎮市區：新營區	村里：新南里	鄰：011 鄰

序號	調整之街路門牌	錯誤註記	序號	調整之街路門牌	錯誤註記
1	明清一街3號		2	明清一街5號	
3	明清一街6號		4	明清一街7號	
5	明清一街8號		6	明清一街9號	
7	明清一街10號		8	明清一街11號	
9	明清一街13號		10	明清一街15號	
11	明清一街16號		12	明清一街17號	
13	明清一街18號		14	明清一街19號	
15	明清一街22號		16	明清一街27號	
17	明清一街29號		18	明清一街31號	
19	明清一街33號		20	明清一街35號	
21	明清一街36號		22	明清一街38號	
23	明清一街40號		24	明清一街43號	
25	明清一街45號		26	明清一街47號	
27	明清一街49號		28	明清一街51號	





新舊里鄰門牌對照表

RLRP04120

戶政所別：臺南市新營戶政事務所

調整日期：107年01月29日

行 政 區 劃	調整前	省市縣市：臺南市	鄉鎮市區：新營區	村里：新南里	鄰：029 鄰
	調整後	省市縣市：臺南市	鄉鎮市區：新營區	村里：新南里	鄰：011 鄰

序 號	調 整 之 街 路 門 牌	錯誤 註記	序 號	調 整 之 街 路 門 牌	錯誤 註記
29	明清一街52號		30	明清一街53號	
31	明清一街55號		32	明清一街56號	
33	明清一街57號		34	明清一街58號	
35	明清一街59號		36	明清一街60號	
37	明清一街61號		38	明清一街62號	
39	明清一街63號		40	明清一街65號	
41	明清一街66號		42	明清一街67號	
43	明清一街68號		44	明清一街69號	
45	明清一街70號		46	明清一街71號	
47	明清一街71之1號		48	明清一街72號	
49	明清一街73號		50	明清一街75號	
51	明清一街76號		52	明清一街77號	
53	明清一街78號		54	明清一街79號	
55	明清一街80號		56	明清一街81號	

臺南市新營區





新舊里鄰門牌對照表

RLRP04120

戶政所別：臺南市新營戶政事務所

調整日期：107年01月29日

行	政	調整前	省市縣市：臺南市	鄉鎮市區：新營區	村里：新南里	鄰：029 鄰
區	劃	調整後	省市縣市：臺南市	鄉鎮市區：新營區	村里：新南里	鄰：011 鄰

序號	調整之街路門牌	錯誤註記	序號	調整之街路門牌	錯誤註記
57	明清一街82號		58	明清一街83號	
59	明清一街85號		60	明清一街86號	
61	明清一街88號		62	明清一街90號	
63	明清一街92號		64	明清一街96號	
65	明清一街98號		66	明清一街100號	
67	明清一街102號		68	明清一街106號	
69	明清一街108號		70	明清一街110號	
71	明清一街112號		72	明清一街116號	
73	明清一街118號		74	明清一街120號	
75	明清一街125號		76	明清一街127號	
77	明清一街131號		78	明清一街133號	
79	明清一街135號		80	明清一街136號	
81	明清一街136號之1		82	明清一街136之2號	
83	明清一街136之3號		84	明清一街136之4號	

臺南市新營區





新舊里鄰門牌對照表

RLRP04120

戶政所別：臺南市新營戶政事務所

調整日期：107年01月29日

行	政	調整前	省市縣市：臺南市	鄉鎮市區：新營區	村里：新南里	鄰：029 鄰
區	劃	調整後	省市縣市：臺南市	鄉鎮市區：新營區	村里：新南里	鄰：011 鄰

序號	調整之街路門牌	錯誤註記	序號	調整之街路門牌	錯誤註記
85	明清一街137號		86	明清一街138號	
87	明清一街138之1號		88	明清一街138之2號	
89	明清一街138之3號		90	明清一街138之4號	
91	明清一街150號		92	明清一街152號	
93	明清一街153號		94	明清一街155號	
95	明清一街156號		96	明清一街157號	
97	明清一街158號		98	明清一街159號	
99	明清一街160號		100	明清一街161號	
101	明清一街162號		102	明清一街163號	
103	明清一街166號		104	明清一街176號	
105	明清三街29巷39號		106	明清三街29巷41號	
107	明清三街29巷43號		108	明清三街29巷45號	
109	明清三街29巷47號		110	明清三街29巷49號	
111	明清三街29巷51號		112	明清三街29巷53號	





新舊里鄰門牌對照表

RLRP04120

戶政所別：臺南市新營戶政事務所

調整日期：107年01月29日

行 政 區 劃	調整前	省市縣市：臺南市	鄉鎮市區：新營區	村里：新南里	鄰：029 鄰
	調整後	省市縣市：臺南市	鄉鎮市區：新營區	村里：新南里	鄰：011 鄰

序 號	調 整 之 街 路 門 牌	錯誤 註記	序 號	調 整 之 街 路 門 牌	錯誤 註記
113	明清三街29巷67號		114	明清三街29巷69號	
115	明清三街29巷71號		116	明清三街29巷73號	
117	明清三街29巷75號		118	明清三街29巷77號	
119	明清三街29巷79號		120	明清三街29巷81號	
121	明清街9號		122	明清街13號	
123	明清街15號		124	長榮路二段1059號	
125	長榮路二段1067號		126	長榮路二段1077號	
127	長榮路二段1077之1號		128	長榮路二段1077之2號	
129	長榮路二段1079號		130	長榮路二段1090號	
131	長榮路二段1094號		132	長榮路二段1113號	
133	長榮路二段1123號		134	長榮路二段1125號	
135	長榮路二段1125之1號		136	長榮路二段1127號	
137	長榮路二段1129號		138	隋唐街310號	
139	隋唐街316號		140	隋唐街318號	

臺南市新營戶政事務所





新舊里鄰門牌對照表

RLRP04120

戶政所別：臺南市新營戶政事務所

調整日期：107年01月29日

行 政 區 劃	調整前	省市縣市：臺南市	鄉鎮市區：新營區	村里：新南里	鄰：029 鄰
	調整後	省市縣市：臺南市	鄉鎮市區：新營區	村里：新南里	鄰：011 鄰

序 號	調 整 之 街 路 門 牌	錯誤 註記	序 號	調 整 之 街 路 門 牌	錯誤 註記
141	隋唐街320號		142	隋唐街322號	
143	隋唐街326號		144	隋唐街328號	
145	隋唐街330號		146	隋唐街332號	
147	隋唐街336號		148	隋唐街338號	
149	隋唐街340號		150	隋唐街348號	
151	隋唐街356號		152	隋唐街358號	
153	隋唐街370號		154	隋唐街372號	
155	隋唐街376號		156	隋唐街378號	
157	隋唐街380號		158	隋唐街382號	
159	隋唐街386號		160	隋唐街388號	
161	隋唐街390號		162	隋唐街392號	
163	隋唐街396號				

臺南市新營區





新舊里鄰門牌對照表

RLRP04120

戶政所別：臺南市新營戶政事務所

調整日期：107年01月29日

行 區	政 劃	調整前	省市縣市：臺南市	鄉鎮市區：新營區	村里：新南里	鄰：029 鄰
		調整後	省市縣市：臺南市	鄉鎮市區：新營區	村里：新南里	鄰：023 鄰

序 號	調 整 之 街 路 門 牌	錯 誤 註 記	序 號	調 整 之 街 路 門 牌	錯 誤 註 記
1	復興路696巷111號				

臺南市新營戶政事務所





新舊里鄰門牌對照表

RLRP04120

戶政所別：臺南市新營戶政事務所

調整日期：107年01月29日

行 政 區 劃	調整前	省市縣市：臺南市	鄉鎮市區：新營區	村里：新南里	鄰：030 鄰
	調整後	省市縣市：臺南市	鄉鎮市區：新營區	村里：新南里	鄰：013 鄰

序 號	調 整 之 街 路 門 牌	錯誤 註記	序 號	調 整 之 街 路 門 牌	錯誤 註記
1	明清三街10號		2	明清三街11號	
3	明清三街13號		4	明清三街15號	
5	明清三街16號		6	明清三街17號	
7	明清三街18號		8	明清三街19號	
9	明清三街20號		10	明清三街21號	
11	明清三街22號		12	明清三街23號	
13	明清三街24號		14	明清三街25號	
15	明清三街26號		16	明清三街26之1號	
17	明清三街26之2號		18	明清三街26之3號	
19	明清三街27號		20	明清三街28號	
21	明清三街29號		22	明清三街29巷1號	
23	明清三街29巷3號		24	明清三街29巷5號	
25	明清三街29巷7號		26	明清三街29巷9號	
27	明清三街29巷11號		28	明清三街29巷13號	

臺南市新營區





新舊里鄰門牌對照表

RLRP04120

戶政所別：臺南市新營戶政事務所

調整日期：107年01月29日

行	政	調整前	省市縣市：臺南市	鄉鎮市區：新營區	村里：新南里	鄰：030 鄰
區	劃	調整後	省市縣市：臺南市	鄉鎮市區：新營區	村里：新南里	鄰：013 鄰

序號	調整之街路門牌	錯誤註記	序號	調整之街路門牌	錯誤註記
29	明清三街29巷16號		30	明清三街29巷18號	
31	明清三街29巷19號		32	明清三街29巷20號	
33	明清三街29巷21號		34	明清三街29巷22號	
35	明清三街29巷40號		36	明清三街29巷46號	
37	明清三街29巷48號		38	明清三街29巷50號	
39	明清三街29巷52號		40	明清三街29巷52之1號	
41	明清三街29巷56號		42	明清三街29巷60號	
43	明清三街29巷62號		44	明清三街29巷100號	
45	明清三街30號		46	明清三街31號	
47	明清三街32號		48	明清三街33號	
49	明清三街35號		50	明清三街36號	
51	明清三街37號		52	明清三街38號	
53	明清三街39號		54	明清三街45號	
55	明清三街47號		56	明清三街49號	

臺南市新營區





新舊里鄰門牌對照表

RLRP04120

戶政所別：臺南市新營戶政事務所

調整日期：107年01月29日

行 政 區 劃	調整前	省市縣市：臺南市	鄉鎮市區：新營區	村里：新南里	鄰：030 鄰
	調整後	省市縣市：臺南市	鄉鎮市區：新營區	村里：新南里	鄰：013 鄰

序 號	調 整 之 街 路 門 牌	錯誤 註記	序 號	調 整 之 街 路 門 牌	錯誤 註記
57	明清三街50號		58	明清三街51號	
59	明清三街63號		60	明清三街65號	
61	明清三街67號		62	明清三街68號	
63	明清三街69號		64	明清三街70號	
65	明清三街71號		66	明清三街72號	
67	明清三街73號		68	明清三街75號	
69	明清三街76號		70	明清三街77號	
71	明清三街78號		72	明清三街79號	
73	明清三街80號		74	明清三街81號	
75	明清三街82號		76	明清三街83號	
77	明清三街85號		78	明清三街86號	
79	明清三街87號		80	明清三街88號	
81	明清三街89號		82	明清三街90號	
83	明清三街91號		84	明清三街92號	

臺南市新營區





新舊里鄰門牌對照表

RLRP04120

戶政所別：臺南市新營戶政事務所

調整日期：107年01月29日

行 政 區 劃	調整前	省市縣市：臺南市	鄉鎮市區：新營區	村里：新南里	鄰：030 鄰
	調整後	省市縣市：臺南市	鄉鎮市區：新營區	村里：新南里	鄰：013 鄰

序號	調整之街路門牌	錯誤註記	序號	調整之街路門牌	錯誤註記
85	明清三街96號		86	明清三街98號	
87	明清三街102號		88	明清三街106號	
89	明清三街111號		90	明清三街113號	
91	明清三街115號		92	明清三街117號	
93	明清三街136號		94	明清三街247號	
95	明清三街265號		96	明清三街269號	
97	明清三街270號		98	明清三街271號	
99	明清三街276號		100	明清三街278號	
101	明清三街280號		102	明清三街282號	
103	明清三街286號		104	明清街23號	
105	明清街23之1號		106	明清街23之2號	
107	明清街23之3號		108	明清街23之7號	
109	明清街25號		110	秦漢街133號	
111	秦漢街143號		112	秦漢街151號	

臺南市新營區





新舊里鄰門牌對照表

RLRP04120

戶政所別：臺南市新營戶政事務所

調整日期：107年01月29日

行 政 區 劃	調整前	省市縣市：臺南市	鄉鎮市區：新營區	村里：新南里	鄰：030 鄰
	調整後	省市縣市：臺南市	鄉鎮市區：新營區	村里：新南里	鄰：013 鄰

序 號	調 整 之 街 路 門 牌	錯誤 註記	序 號	調 整 之 街 路 門 牌	錯誤 註記
113	秦漢街153號		114	長榮路二段951號	
115	長榮路二段957號		116	長榮路二段958號	
117	長榮路二段961號		118	長榮路二段963號	
119	長榮路二段977號		120	長榮路二段981號	
121	長榮路二段983號		122	長榮路二段993號	
123	長榮路二段995號		124	長榮路二段996號	
125	長榮路二段1003號		126	長榮路二段1005號	
127	長榮路二段1020號		128	長榮路二段1023號	
129	長榮路二段1027號		130	長榮路二段1031號	
131	長榮路二段1033號		132	長榮路二段1041號	
133	長榮路二段1045號		134	長榮路二段1047號	
135	長榮路二段1049號				

臺南市新營區





新舊里鄰門牌對照表

RLRP04120

戶政所別：臺南市新營戶政事務所

調整日期：107年01月29日

行 區	政 劃	調整前	省市縣市：臺南市	鄉鎮市區：新營區	村里：新東里	鄰：002 鄰
		調整後	省市縣市：臺南市	鄉鎮市區：新營區	村里：新東里	鄰：003 鄰

序 號	調 整 之 街 路 門 牌	錯誤 註記	序 號	調 整 之 街 路 門 牌	錯誤 註記
1	開元路103巷14號		2	開元路103巷16號	
3	開元路103巷18號		4	開元路103巷20號	
5	開元路103巷22弄1號		6	開元路103巷22弄2號	
7	開元路103巷22弄3號		8	開元路103巷22弄5號	
9	開元路103巷22弄7號		10	開元路103巷22弄9號	
11	開元路103巷22弄11號		12	開元路103巷22弄13號	
13	開元路103巷22弄14號		14	開元路103巷22弄15號	
15	開元路103巷22弄16號		16	開元路103巷22弄17號	
17	開元路103巷22弄18號		18	開元路103巷22弄20號	
19	開元路103巷22弄22號		20	開元路103巷22弄27號	
21	開元路103巷22弄29號		22	開元路103巷22弄31號	
23	開元路103巷22弄33號		24	開元路103巷24號	
25	開元路111號		26	開元路113號	
27	開元路115號		28	開元路117號	

臺南市新營區





新舊里鄰門牌對照表

RLRP04120

戶政所別：臺南市新營戶政事務所

調整日期：107年01月29日

行	政	調整前	省市縣市：臺南市	鄉鎮市區：新營區	村里：新東里	鄰：002 鄰
區	劃	調整後	省市縣市：臺南市	鄉鎮市區：新營區	村里：新東里	鄰：003 鄰

序號	調整之街路門牌	錯誤註記	序號	調整之街路門牌	錯誤註記
29	開元路119號		30	開元路121號	
31	開元路123號		32	開元路125號	
33	開元路125號之1		34	開元路125巷1號	
35	開元路127號		36	開元路129號	
37	開元路131號				

臺南市新營區戶政事務所





新舊里鄰門牌對照表

RLRP04120

戶政所別：臺南市新營戶政事務所

調整日期：107年01月29日

行 區	政 劃	調整前	省市縣市：臺南市	鄉鎮市區：新營區	村里：新東里	鄰：005 鄰
		調整後	省市縣市：臺南市	鄉鎮市區：新營區	村里：新東里	鄰：004 鄰

序 號	調 整 之 街 路 門 牌	錯 誤 註 記	序 號	調 整 之 街 路 門 牌	錯 誤 註 記
1	東大街5 2巷1號		2	東大街5 2巷3號	
3	東大街5 2巷5號		4	東大街5 2巷7號	
5	東大街5 2巷9號		6	東大街5 2巷1 1號	
7	東大街5 2巷1 3號		8	東大街5 2巷1 5號	
9	東大街5 2巷1 7號		10	東大街5 2巷1 9號	
11	東大街5 2巷2 1號		12	東大街5 2巷2 3號	
13	東大街5 2巷2 5號		14	東大街5 2巷2 7號	
15	東大街5 2巷2 9號		16	東大街5 2巷3 1號	
17	東大街5 2巷3 3號		18	東大街5 2巷3 5號	
19	東大街5 2巷3 7號		20	東大街5 2巷3 9號	
21	東大街5 2巷4 1號		22	東大街5 2巷4 3號	
23	東大街5 2巷4 5號		24	東大街5 2巷4 7號	
25	東大街5 2巷4 9號		26	東大街5 2巷5 1號	

臺南市新營區





新舊里鄰門牌對照表

RLRP04120

戶政所別：臺南市新營戶政事務所

調整日期：107年01月29日

行	政	調整前	省市縣市：臺南市	鄉鎮市區：新營區	村里：新東里	鄰：010 鄰
區	劃	調整後	省市縣市：臺南市	鄉鎮市區：新營區	村里：新東里	鄰：012 鄰

序號	調整之街路門牌	錯誤註記	序號	調整之街路門牌	錯誤註記
1	東仁街2巷1號		2	東仁街2巷3號	
3	東仁街2巷5號		4	東仁街2巷7號	
5	東仁街2巷9號		6	東仁街2巷11號	
7	東仁街2巷13號		8	東仁街2巷15號	
9	東仁街6號		10	東仁街6之1號	
11	東仁街6之2號		12	東仁街6之3號	
13	東仁街6之5號		14	東仁街6之6號	
15	東仁街6之7號		16	東仁街6之8號	
17	東仁街6之9號		18	東仁街8號	
19	東仁街8之1號		20	東仁街10巷2號	
21	東仁街10巷3號		22	東仁街10巷5號	
23	東仁街10巷6號		24	東仁街10巷7號	
25	東仁街10巷8號		26	東仁街10巷9號	
27	東仁街10巷10號		28	東仁街10巷11號	





新舊里鄰門牌對照表

RLRP04120

戶政所別：臺南市新營戶政事務所

調整日期：107年01月29日

行 區	政 劃	調整前	省市縣市：臺南市	鄉鎮市區：新營區	村里：新東里	鄰：010 鄰
		調整後	省市縣市：臺南市	鄉鎮市區：新營區	村里：新東里	鄰：012 鄰

序 號	調 整 之 街 路 門 牌	錯 誤 註 記	序 號	調 整 之 街 路 門 牌	錯 誤 註 記
29	東仁街10巷12號		30	東仁街10巷13號	
31	東仁街10巷15號		32	東仁街10巷16號	
33	東仁街10巷17號		34	東仁街10巷18號	
35	東仁街10巷19號		36	東仁街10巷20號	
37	東仁街10巷21號		38	東仁街10巷22號	
39	東仁街10巷23號		40	東仁街10巷26號	
41	東仁街10巷39號		42	東仁街12號	
43	東仁街16號		44	東仁街18號	
45	東仁街20號		46	東仁街22號	
47	東仁街26號		48	東仁街42巷1號	
49	東仁街42巷3號		50	東仁街42巷5號	
51	東仁街42巷7號		52	東仁街42巷50號	
53	東仁街42巷52號		54	東仁街46號	
55	東勇街50號		56	東勇街52號	

臺南市新營區





新舊里鄰門牌對照表

RLRP04120

戶政所別：臺南市新營戶政事務所

調整日期：107年01月29日

行	政	調整前	省市縣市：臺南市	鄉鎮市區：新營區	村里：新東里	鄰：010 鄰
區	劃	調整後	省市縣市：臺南市	鄉鎮市區：新營區	村里：新東里	鄰：012 鄰

序號	調整之街路門牌	錯誤註記	序號	調整之街路門牌	錯誤註記
57	東勇街56號		58	東勇街60號	
59	東勇街62號		60	東勇街66號	
61	東勇街68號		62	東勇街71號	
63	東勇街72號		64	東勇街73號	
65	東勇街75號		66	東勇街78號	
67	東勇街81號		68	東勇街82號	
69	東勇街83號		70	東勇街85號	
71	東勇街86號		72	東勇街88號	
73	東勇街90號		74	東勇街92號	
75	東勇街96號		76	東勇街98號	
77	東勇街100號		78	東勇街102號	
79	東勇街106號		80	東勇街108號	
81	東勇街110號		82	東昌街1號	
83	東昌街2號		84	東昌街3號	





新舊里鄰門牌對照表

RLRP04120

戶政所別：臺南市新營戶政事務所

調整日期：107年01月29日

行 區	政 劃	調整前	省市縣市：臺南市	鄉鎮市區：新營區	村里：新東里	鄰：010 鄰
		調整後	省市縣市：臺南市	鄉鎮市區：新營區	村里：新東里	鄰：012 鄰

序 號	調 整 之 街 路 門 牌	錯誤 註記	序 號	調 整 之 街 路 門 牌	錯誤 註記
85	東昌街5號		86	東昌街7號	
87	東昌街18號		88	東昌街20號	
89	東昌街22號		90	東昌街56巷1號	
91	東昌街56巷2號		92	東昌街56巷3號	
93	東昌街56巷5號		94	東昌街56巷6號	
95	東昌街56巷7號		96	東昌街56巷8號	
97	東昌街56巷9號		98	東昌街56巷10號	
99	東昌街56巷11號		100	東昌街56巷12號	
101	東昌街56巷13號		102	東昌街56巷15號	
103	東昌街56巷16號		104	東昌街56巷17號	
105	東昌街56巷18號		106	東昌街56巷19號	
107	東昌街56巷20號		108	東昌街56巷22號	
109	東昌街56巷26號				

臺南市新營區





新舊里鄰門牌對照表

RLRP04120

戶政所別：臺南市新營戶政事務所

調整日期：107年01月29日

行 區	政 劃	調整前	省市縣市：臺南市	鄉鎮市區：新營區	村里：新東里	鄰：012 鄰
		調整後	省市縣市：臺南市	鄉鎮市區：新營區	村里：新東里	鄰：013 鄰

序 號	調 整 之 街 路 門 牌	錯 誤 註 記	序 號	調 整 之 街 路 門 牌	錯 誤 註 記
1	東大街37號		2	東大街39號	
3	東大街41號		4	東大街43號	
5	東大街45號		6	東大街47號	
7	東大街49號		8	東大街51號	
9	東大街54號		10	東大街56號	
11	東大街58號		12	東大街60號	
13	東大街62號		14	東大街64號	
15	東大街72號		16	東大街74號	
17	東大街76號		18	東大街78號	
19	東興六街16號		20	東興六街22號	
21	東興六街26號		22	東興六街28號	
23	東興六街30號		24	東興六街32號	
25	東興六街36號		26	東興六街38號	
27	東興六街70號		28	東興路106號	





新舊里鄰門牌對照表

RLRP04120

戶政所別：臺南市新營戶政事務所

調整日期：107年01月29日

行政區劃	調整前	省市縣市：臺南市	鄉鎮市區：新營區	村里：新東里	鄰：012 鄰
	調整後	省市縣市：臺南市	鄉鎮市區：新營區	村里：新東里	鄰：013 鄰

序號	調整之街路門牌	錯誤註記	序號	調整之街路門牌	錯誤註記
29	東興路108號				

臺南市新營戶政事務所





新舊里鄰門牌對照表

RLRP04120

戶政所別：臺南市新營戶政事務所

調整日期：107年01月29日

行 區	政 劃	調整前	省市縣市：臺南市	鄉鎮市區：新營區	村里：新東里	鄰：018 鄰
		調整後	省市縣市：臺南市	鄉鎮市區：新營區	村里：新東里	鄰：017 鄰

序 號	調 整 之 街 路 門 牌	錯誤 註記	序 號	調 整 之 街 路 門 牌	錯誤 註記
1	東興二街1巷2號		2	東興二街1巷6號	
3	東興二街3號		4	東興二街5號	
5	東興二街7號		6	東興二街9號	
7	東興二街11號		8	東興二街13號	
9	東興二街15號		10	東興四街12號	
11	東興四街14號		12	東興四街16號	
13	東興四街18號		14	東興四街20號	
15	東興四街22號		16	東興四街24號	
17	東興四街26號		18	東興四街28號	
19	東興四街29號		20	東興四街31號	
21	東興四街32巷2號		22	東興四街32巷12弄2號	
23	東興四街32巷12弄8號		24	東興四街32巷12弄10號	
25	東興四街32巷12弄12號		26	東興四街32巷12弄14號	
27	東興四街32巷12弄16號		28	東興四街32巷12弄18號	





新舊里鄰門牌對照表

RLRP04120

戶政所別：臺南市新營戶政事務所

調整日期：107年01月29日

行 區	政 劃	調整前	省市縣市：臺南市	鄉鎮市區：新營區	村里：新東里	鄰：018 鄰
		調整後	省市縣市：臺南市	鄉鎮市區：新營區	村里：新東里	鄰：017 鄰

序 號	調 整 之 街 路 門 牌	錯 誤 註 記	序 號	調 整 之 街 路 門 牌	錯 誤 註 記
29	東興四街32巷12弄20號		30	東興四街37號	
31	東興四街39號		32	東興四街41號	
33	東興路78號		34	東興路96號	
35	東興路98號		36	東興路100號	
37	東興路102號				

臺南市新營戶政事務所





新 舊 里 鄰 門 牌 對 照 表

RLRP04120

戶政所別：臺南市新營戶政事務所

調整日期：107年01月29日

行 政 區 劃	調整前	省市縣市：臺南市	鄉鎮市區：新營區	村里：新東里	鄰：023 鄰
	調整後	省市縣市：臺南市	鄉鎮市區：新營區	村里：新東里	鄰：003 鄰

序 號	調 整 之 街 路 門 牌	錯 誤 註 記	序 號	調 整 之 街 路 門 牌	錯 誤 註 記
1	民治東路30號				

臺南市新營戶政事務所





新舊里鄰門牌對照表

RLRP04120

戶政所別：臺南市新營戶政事務所

調整日期：107年01月29日

行	政	調整前	省市縣市：臺南市	鄉鎮市區：新營區	村里：新東里	鄰：023 鄰
區	劃	調整後	省市縣市：臺南市	鄉鎮市區：新營區	村里：新東里	鄰：024 鄰

序號	調整之街路門牌	錯誤註記	序號	調整之街路門牌	錯誤註記
1	大同路55號		2	大同路57號	
3	大同路58巷9號		4	大同路58巷11號	
5	大同路58巷13號		6	大同路58巷15號	
7	大同路58巷17號		8	大同路58巷19號	
9	大同路58巷21號		10	大同路58巷23號	
11	大同路58巷25號		12	大同路72巷5號	
13	大同路72巷9號		14	大同路72巷12號	
15	大同路72巷13號		16	大同路72巷16號	
17	大同路72巷18號		18	大同路72巷20號	
19	大同路72巷22號		20	大同路72巷26號	
21	大同路72巷28號		22	大同路72巷30號	
23	大同路72巷32號		24	大同路76號	
25	大同路78巷1號		26	大同路78巷8號	
27	大同路78巷9號		28	大同路78巷12號	





新舊里鄰門牌對照表

RLRP04120

戶政所別：臺南市新營戶政事務所

調整日期：107年01月29日

行	政	調整前	省市縣市：臺南市	鄉鎮市區：新營區	村里：新東里	鄰：023 鄰
區	劃	調整後	省市縣市：臺南市	鄉鎮市區：新營區	村里：新東里	鄰：024 鄰

序號	調整之街路門牌	錯誤註記	序號	調整之街路門牌	錯誤註記
29	大同路78巷13號		30	大同路78巷15號	
31	民治東路2號		32	民治東路6之1號	
33	民治東路8號		34	民治東路10號	
35	民治東路12號		36	民治東路14號	
37	民治東路16號		38	民治東路18號	
39	民治東路20號		40	民治東路22號	
41	民治東路24號		42	民治東路26號	
43	民治路2之1號				

臺南市新營區戶政事務所





新舊里鄰門牌對照表

RLRP04120

戶政所別：臺南市新營戶政事務所

調整日期：107年01月29日

行 政 區 劃	調整前	省市縣市：臺南市	鄉鎮市區：新營區	村里：新東里	鄰：026 鄰
	調整後	省市縣市：臺南市	鄉鎮市區：新營區	村里：新東里	鄰：002 鄰

序 號	調 整 之 街 路 門 牌	錯誤 註記	序 號	調 整 之 街 路 門 牌	錯誤 註記
1	東興三街2 2巷4 2號二樓之1		2	東興三街2 2巷4 2號二樓之2	
3	東興三街2 2巷4 2號二樓之3		4	東興三街2 2巷4 2號二樓之4	
5	東興三街2 2巷4 2號二樓之5		6	東興三街2 2巷4 2號二樓之6	
7	東興三街2 2巷4 2號二樓之7		8	東興三街2 2巷4 2號二樓之8	
9	東興三街2 2巷4 2號二樓之9		10	東興三街2 2巷4 2號二樓之1 0	
11	東興三街2 2巷4 2號二樓之1 1		12	東興三街2 2巷4 2號三樓之1	
13	東興三街2 2巷4 2號三樓之2		14	東興三街2 2巷4 2號三樓之3	
15	東興三街2 2巷4 2號三樓之4		16	東興三街2 2巷4 2號三樓之5	
17	東興三街2 2巷4 2號三樓之6		18	東興三街2 2巷4 2號三樓之7	
19	東興三街2 2巷4 2號三樓之8		20	東興三街2 2巷4 2號三樓之9	
21	東興三街2 2巷4 2號三樓之1 0		22	東興三街2 2巷4 2號三樓之1 1	
23	東興三街2 2巷4 2號四樓之1		24	東興三街2 2巷4 2號四樓之2	
25	東興三街2 2巷4 2號四樓之3		26	東興三街2 2巷4 2號四樓之4	
27	東興三街2 2巷4 2號四樓之5		28	東興三街2 2巷4 2號四樓之6	





新舊里鄰門牌對照表

RLRP04120

戶政所別：臺南市新營戶政事務所

調整日期：107年01月29日

行	政	調整前	省市縣市：臺南市	鄉鎮市區：新營區	村里：新東里	鄰：026 鄰
區	劃	調整後	省市縣市：臺南市	鄉鎮市區：新營區	村里：新東里	鄰：002 鄰

序號	調整之街路門牌	錯誤註記	序號	調整之街路門牌	錯誤註記
29	東興三街2 2巷4 2號四樓之7		30	東興三街2 2巷4 2號四樓之8	
31	東興三街2 2巷4 2號四樓之9		32	東興三街2 2巷4 2號四樓之1 0	
33	東興三街2 2巷4 2號四樓之1 1		34	東興三街2 2巷4 2號五樓之1	
35	東興三街2 2巷4 2號五樓之2		36	東興三街2 2巷4 2號五樓之3	
37	東興三街2 2巷4 2號五樓之4		38	東興三街2 2巷4 2號五樓之5	
39	東興三街2 2巷4 2號五樓之6		40	東興三街2 2巷4 2號五樓之7	
41	東興三街2 2巷4 2號五樓之8		42	東興三街2 2巷4 2號五樓之9	
43	東興三街2 2巷4 2號五樓之1 0		44	東興三街2 2巷4 2號五樓之1 1	
45	東興三街2 2巷4 2號六樓之1		46	東興三街2 2巷4 2號六樓之2	
47	東興三街2 2巷4 2號六樓之3		48	東興三街2 2巷4 2號六樓之4	
49	東興三街2 2巷4 2號六樓之5		50	東興三街2 2巷4 2號六樓之6	
51	東興三街2 2巷4 2號六樓之7		52	東興三街2 2巷4 2號六樓之8	
53	東興三街2 2巷4 2號六樓之9		54	東興三街2 2巷4 2號六樓之1 0	
55	東興三街2 2巷4 2號六樓之1 1		56	東興三街2 2巷4 2之1 號	





新舊里鄰門牌對照表

RLRP04120

戶政所別：臺南市新營戶政事務所

調整日期：107年01月29日

行 政 區 劃	調整前	省市縣市：臺南市	鄉鎮市區：新營區	村里：新東里	鄰：026 鄰
	調整後	省市縣市：臺南市	鄉鎮市區：新營區	村里：新東里	鄰：002 鄰

序號	調整之街路門牌	錯誤註記	序號	調整之街路門牌	錯誤註記
57	東興三街22巷42之2號		58	東興三街22巷42之3號	
59	東興三街22巷42之4號		60	東興三街22巷42之5號	
61	東興三街22巷42之6號		62	東興三街22巷42之7號	
63	東興三街22巷46號二樓		64	東興三街22巷46號三樓	
65	東興三街22巷46號四樓		66	東興三街22巷46號五樓	
67	東興三街22巷46號六樓		68	東興三街22巷48號	
69	東興三街22巷48號二樓		70	東興三街22巷48號三樓	
71	東興三街22巷48號四樓		72	東興三街22巷48號五樓	
73	東興三街22巷48號六樓		74	東興三街22巷50號	
75	東興三街22巷50號二樓		76	東興三街22巷50號三樓	
77	東興三街22巷50號四樓		78	東興三街22巷50號五樓	
79	東興三街22巷50號六樓		80	東興三街22巷52號	
81	東興三街22巷52號二樓		82	東興三街22巷52號三樓	
83	東興三街22巷52號四樓		84	東興三街22巷52號五樓	





新舊里鄰門牌對照表

RLRP04120

戶政所別：臺南市新營戶政事務所

調整日期：107年01月29日

行 區	政 劃	調整前	省市縣市：臺南市	鄉鎮市區：新營區	村里：新東里	鄰：026 鄰
		調整後	省市縣市：臺南市	鄉鎮市區：新營區	村里：新東里	鄰：002 鄰

序 號	調 整 之 街 路 門 牌	錯誤 註記	序 號	調 整 之 街 路 門 牌	錯誤 註記
85	東興三街2 2巷5 2號六樓		86	東興三街2 2巷5 6號	
87	東興三街2 2巷5 6號二樓		88	東興三街2 2巷5 6號三樓	
89	東興三街2 2巷5 6號四樓		90	東興三街2 2巷5 6號五樓	
91	東興三街2 2巷5 6號六樓		92	東興三街2 2巷5 8號	
93	東興三街2 2巷5 8號二樓		94	東興三街2 2巷5 8號三樓	
95	東興三街2 2巷5 8號四樓		96	東興三街2 2巷5 8號五樓	
97	東興三街2 2巷5 8號六樓		98	東興三街2 2巷6 0號	
99	東興三街2 2巷6 0號二樓		100	東興三街2 2巷6 0號三樓	
101	東興三街2 2巷6 0號四樓		102	東興三街2 2巷6 0號五樓	
103	東興三街2 2巷6 0號六樓		104	東興三街2 2巷6 2號	
105	東興三街2 2巷6 2號二樓		106	東興三街2 2巷6 2號三樓	
107	東興三街2 2巷6 2號四樓		108	東興三街2 2巷6 2號五樓	
109	東興三街2 2巷6 2號六樓		110	東興三街2 2巷6 6號	
111	東興三街2 2巷6 6號二樓		112	東興三街2 2巷6 6號三樓	





新舊里鄰門牌對照表

RLRP04120

戶政所別：臺南市新營戶政事務所

調整日期：107年01月29日

行 區	政 劃	調整前	省市縣市：臺南市	鄉鎮市區：新營區	村里：新東里	鄰：026 鄰
		調整後	省市縣市：臺南市	鄉鎮市區：新營區	村里：新東里	鄰：002 鄰

序 號	調 整 之 街 路 門 牌	錯誤 註記	序 號	調 整 之 街 路 門 牌	錯誤 註記
113	東興三街2 2巷6 6號四樓		114	東興三街2 2巷6 6號五樓	
115	東興三街2 2巷6 6號六樓		116	東興三街2 2巷6 8號	
117	東興三街2 2巷6 8號二樓		118	東興三街2 2巷6 8號三樓	
119	東興三街2 2巷6 8號四樓		120	東興三街2 2巷6 8號五樓	
121	東興三街2 2巷6 8號六樓		122	東興五街1號	
123	東興五街1號二樓		124	東興五街1號三樓	
125	東興五街1號四樓		126	東興五街1號五樓	
127	東興五街1號六樓		128	東興五街2 1巷1號	
129	東興五街2 1巷3號		130	東興五街2 1巷1 2號	
131	東興五街2 1巷1 4號		132	東興五街2 1巷1 6號	
133	東興五街2 1巷1 8號		134	東興五街2 1巷2 0號	
135	東興五街2 1巷2 2號		136	東興五街2 1巷2 6號	
137	東興五街2 1巷2 8號		138	東興五街2 1巷3 0號	
139	東興五街2 1巷3 1號二樓		140	東興五街2 1巷3 1號三樓	

臺南市新營區





新舊里鄰門牌對照表

RLRP04120

戶政所別：臺南市新營戶政事務所

調整日期：107年01月29日

行 區	政 劃	調整前	省市縣市：臺南市	鄉鎮市區：新營區	村里：新東里	鄰：026 鄰
		調整後	省市縣市：臺南市	鄉鎮市區：新營區	村里：新東里	鄰：002 鄰

序 號	調 整 之 街 路 門 牌	錯誤 註記	序 號	調 整 之 街 路 門 牌	錯誤 註記
141	東興五街2 1巷3 1號四樓		142	東興五街2 1巷3 1號五樓	
143	東興五街2 1巷3 1號六樓		144	東興五街2 1巷3 2號	
145	東興五街2 1巷3 3號		146	東興五街2 1巷3 3號二樓	
147	東興五街2 1巷3 3號三樓		148	東興五街2 1巷3 3號四樓	
149	東興五街2 1巷3 3號五樓		150	東興五街2 1巷3 3號六樓	
151	東興五街2 1巷3 5號		152	東興五街2 1巷3 5號二樓	
153	東興五街2 1巷3 5號三樓		154	東興五街2 1巷3 5號四樓	
155	東興五街2 1巷3 5號五樓		156	東興五街2 1巷3 5號六樓	
157	東興五街2 1巷3 6號		158	東興五街2 1巷3 7號	
159	東興五街2 1巷3 7號二樓		160	東興五街2 1巷3 7號三樓	
161	東興五街2 1巷3 7號四樓		162	東興五街2 1巷3 7號五樓	
163	東興五街2 1巷3 7號六樓		164	東興五街2 1巷3 8號	
165	東興五街2 1巷3 9號		166	東興五街2 1巷3 9號二樓	
167	東興五街2 1巷3 9號三樓		168	東興五街2 1巷3 9號四樓	

臺南市新營區





新舊里鄰門牌對照表

RLRP04120

戶政所別：臺南市新營戶政事務所

調整日期：107年01月29日

行 區	政 劃	調整前	省市縣市：臺南市	鄉鎮市區：新營區	村里：新東里	鄰：026 鄰
		調整後	省市縣市：臺南市	鄉鎮市區：新營區	村里：新東里	鄰：002 鄰

序 號	調 整 之 街 路 門 牌	錯誤 註記	序 號	調 整 之 街 路 門 牌	錯誤 註記
169	東興五街2 1巷3 9號五樓		170	東興五街2 1巷3 9號六樓	
171	東興五街2 1巷4 1號		172	東興五街2 1巷4 1號二樓	
173	東興五街2 1巷4 1號三樓		174	東興五街2 1巷4 1號四樓	
175	東興五街2 1巷4 1號五樓		176	東興五街2 1巷4 1號六樓	
177	東興五街2 1巷4 2號		178	東興五街2 1巷4 3號	
179	東興五街2 1巷4 3號二樓		180	東興五街2 1巷4 3號三樓	
181	東興五街2 1巷4 3號四樓		182	東興五街2 1巷4 3號五樓	
183	東興五街2 1巷4 3號六樓		184	東興五街2 1巷4 5號	
185	東興五街2 1巷4 5號二樓		186	東興五街2 1巷4 5號三樓	
187	東興五街2 1巷4 5號四樓		188	東興五街2 1巷4 5號五樓	
189	東興五街2 1巷4 5號六樓		190	東興五街2 1巷4 6號	
191	東興五街2 1巷4 7號		192	東興五街2 1巷4 7號二樓	
193	東興五街2 1巷4 7號三樓		194	東興五街2 1巷4 7號四樓	
195	東興五街2 1巷4 7號五樓		196	東興五街2 1巷4 7號六樓	





新舊里鄰門牌對照表

RLRP04120

戶政所別：臺南市新營戶政事務所

調整日期：107年01月29日

行 政 區 劃	調整前	省市縣市：臺南市	鄉鎮市區：新營區	村里：新東里	鄰：026 鄰
	調整後	省市縣市：臺南市	鄉鎮市區：新營區	村里：新東里	鄰：002 鄰

序 號	調 整 之 街 路 門 牌	錯誤 註記	序 號	調 整 之 街 路 門 牌	錯誤 註記
197	東興五街2 1巷4 9號		198	東興五街2 1巷4 9號二樓	
199	東興五街2 1巷4 9號三樓		200	東興五街2 1巷4 9號四樓	
201	東興五街2 1巷4 9號五樓		202	東興五街2 1巷4 9號六樓	
203	東興五街2 1巷5 0號		204	東興五街2 1巷5 2號	
205	東興五街2 1巷5 6號		206	東興五街2 3號	
207	東興五街2 5號		208	東興五街2 7號	
209	東興五街2 9號		210	東興五街3 1號	
211	東興五街3 3號		212	東興五街3 5號	
213	東興五街3 9號		214	東興五街4 1號	
215	東興五街4 3號		216	東興五街4 5號	
217	東興五街4 7號		218	東興五街5 1巷1 號	
219	東興五街5 1巷2 號		220	東興五街5 1巷3 號	
221	東興五街5 1巷5 號		222	東興五街5 1巷6 號	
223	東興五街5 1巷7 號		224	東興五街5 1巷8 號	

臺南市新營區





新舊里鄰門牌對照表

RLRP04120

戶政所別：臺南市新營戶政事務所

調整日期：107年01月29日

行 區	政 劃	調整前	省市縣市：臺南市	鄉鎮市區：新營區	村里：新東里	鄰：026 鄰
		調整後	省市縣市：臺南市	鄉鎮市區：新營區	村里：新東里	鄰：002 鄰

序 號	調 整 之 街 路 門 牌	錯誤 註記	序 號	調 整 之 街 路 門 牌	錯誤 註記
225	東興五街51巷9號		226	東興五街51巷10號	
227	東興五街51巷12號		228	東興五街51巷16號	
229	東興路187號		230	東興路187號二樓之1	
231	東興路187號二樓之2		232	東興路187號三樓之1	
233	東興路187號三樓之2		234	東興路187號四樓之1	
235	東興路187號四樓之2		236	東興路187號五樓之1	
237	東興路187號五樓之2		238	東興路197號	
239	東興路199號		240	東興路201號	
241	東興路201號三樓		242	東興路201號四樓	
243	東興路201號五樓		244	東興路201號六樓	
245	東興路203號		246	東興路203號三樓	
247	東興路203號四樓		248	東興路203號五樓	
249	東興路203號六樓				

臺南市新營區





新舊里鄰門牌對照表

RLRP04120

戶政所別：臺南市新營戶政事務所

調整日期：107年01月29日

行	政	調整前	省市縣市：臺南市	鄉鎮市區：新營區	村里：新東里	鄰：027 鄰
區	劃	調整後	省市縣市：臺南市	鄉鎮市區：新營區	村里：新東里	鄰：018 鄰

序號	調整之街路門牌	錯誤註記	序號	調整之街路門牌	錯誤註記
1	東興五街2號		2	東興路205號	
3	東興路205號二樓		4	東興路205號三樓	
5	東興路205號四樓		6	東興路205號五樓	
7	東興路205號六樓		8	東興路205號七樓	
9	東興路205號八樓		10	東興路205號九樓	
11	東興路205號十樓		12	東興路205號十一樓	
13	東興路205號十二樓		14	東興路205號十三樓	
15	東興路207號二樓		16	東興路207號三樓	
17	東興路207號四樓		18	東興路207號五樓	
19	東興路207號六樓		20	東興路207號七樓	
21	東興路207號八樓		22	東興路207號九樓	
23	東興路207號十樓		24	東興路207號十一樓	
25	東興路207號十二樓		26	東興路207號十三樓	
27	東興路209號		28	東興路209號三樓	

臺南市新營區





新舊里鄰門牌對照表

RLRP04120

戶政所別：臺南市新營戶政事務所

調整日期：107年01月29日

行 政 區 劃	調整前	省市縣市：臺南市	鄉鎮市區：新營區	村里：新東里	鄰：027 鄰
	調整後	省市縣市：臺南市	鄉鎮市區：新營區	村里：新東里	鄰：018 鄰

序 號	調 整 之 街 路 門 牌	錯誤 註記	序 號	調 整 之 街 路 門 牌	錯誤 註記
29	東興路209號四樓		30	東興路209號五樓	
31	東興路209號六樓		32	東興路209號七樓	
33	東興路209號八樓		34	東興路209號九樓	
35	東興路209號十樓		36	東興路209號十一樓	
37	東興路209號十二樓		38	東興路209號十三樓	
39	東興路209號十四樓		40	東興路211號	
41	東興路213號		42	東興路213號三樓	
43	東興路213號四樓		44	東興路213號五樓	
45	東興路213號六樓		46	東興路213號七樓	
47	東興路213號八樓		48	東興路213號九樓	
49	東興路213號十樓		50	東興路213號十一樓	
51	東興路213號十二樓		52	東興路213號十三樓	
53	東興路213號十四樓		54	東興路215號	
55	東興路217號		56	東興路217號三樓	

臺南市新營區





新舊里鄰門牌對照表

RLRP04120

戶政所別：臺南市新營戶政事務所

調整日期：107年01月29日

行 政 區 劃	調整前	省市縣市：臺南市	鄉鎮市區：新營區	村里：新東里	鄰：027 鄰
	調整後	省市縣市：臺南市	鄉鎮市區：新營區	村里：新東里	鄰：018 鄰

序號	調整之街路門牌	錯誤註記	序號	調整之街路門牌	錯誤註記
57	東興路217號四樓		58	東興路217號五樓	
59	東興路217號六樓		60	東興路217號七樓	
61	東興路217號八樓		62	東興路217號九樓	
63	東興路217號十樓		64	東興路217號十一樓	
65	東興路217號十二樓		66	東興路217號十三樓	
67	東興路217號十四樓		68	東興路219號	
69	東興路221號		70	東興路221號三樓	
71	東興路221號四樓		72	東興路221號五樓	
73	東興路221號六樓		74	東興路221號七樓	
75	東興路221號八樓		76	東興路221號九樓	
77	東興路221號十樓		78	東興路221號十一樓	
79	東興路221號十二樓		80	東興路221號十三樓	
81	東興路221號十四樓		82	東興路223號	
83	東興路225號		84	東興路225號三樓	





新舊里鄰門牌對照表

RLRP04120

戶政所別：臺南市新營戶政事務所

調整日期：107年01月29日

行 政 區 劃	調整前	省市縣市：臺南市	鄉鎮市區：新營區	村里：新東里	鄰：027 鄰
	調整後	省市縣市：臺南市	鄉鎮市區：新營區	村里：新東里	鄰：018 鄰

序號	調整之街路門牌	錯誤註記	序號	調整之街路門牌	錯誤註記
85	東興路225號四樓		86	東興路225號五樓	
87	東興路225號六樓		88	東興路225號七樓	
89	東興路225號八樓		90	東興路225號九樓	
91	東興路225號十樓		92	東興路225號十一樓	
93	東興路225號十二樓		94	東興路225號十三樓	
95	東興路225號十四樓		96	東興路227號	
97	東興路229號		98	東興路229號三樓	
99	東興路229號四樓		100	東興路229號五樓	
101	東興路229號六樓		102	東興路229號七樓	
103	東興路229號八樓		104	東興路229號九樓	
105	東興路229號十樓		106	東興路229號十一樓	
107	東興路229號十二樓		108	東興路229號十三樓	
109	東興路229號十四樓		110	東興路231號	
111	東興路233號		112	東興路233號三樓	

臺南市新營區





新舊里鄰門牌對照表

RLRP04120

戶政所別：臺南市新營戶政事務所

調整日期：107年01月29日

行 政 區 劃	調整前	省市縣市：臺南市	鄉鎮市區：新營區	村里：新東里	鄰：027 鄰
	調整後	省市縣市：臺南市	鄉鎮市區：新營區	村里：新東里	鄰：018 鄰

序 號	調 整 之 街 路 門 牌	錯誤 註記	序 號	調 整 之 街 路 門 牌	錯誤 註記
113	東興路233號四樓		114	東興路233號五樓	
115	東興路233號六樓		116	東興路233號七樓	
117	東興路233號八樓		118	東興路233號九樓	
119	東興路233號十樓		120	東興路233號十一樓	
121	東興路233號十二樓		122	東興路233號十三樓	
123	東興路233號十四樓		124	東興路235號	
125	東興路237號		126	東興路237號三樓	
127	東興路237號四樓		128	東興路237號五樓	
129	東興路237號六樓		130	東興路237號七樓	
131	東興路237號八樓		132	東興路237號九樓	
133	東興路237號十樓		134	東興路237號十一樓	
135	東興路237號十二樓		136	東興路237號十三樓	
137	東興路237號十四樓		138	東興路239號	
139	東興路241號		140	東興路241號二樓	

臺南市新營區





新 舊 里 鄰 門 牌 對 照 表

RLRP04120

戶政所別：臺南市新營戶政事務所

調整日期：107年01月29日

行 政 區 劃	調整前	省市縣市：臺南市	鄉鎮市區：新營區	村里：新東里	鄰：027 鄰
	調整後	省市縣市：臺南市	鄉鎮市區：新營區	村里：新東里	鄰：018 鄰

序 號	調 整 之 街 路 門 牌	錯 誤 註 記	序 號	調 整 之 街 路 門 牌	錯 誤 註 記
141	東興路241號三樓		142	東興路241號四樓	
143	東興路241號五樓		144	東興路241號六樓	
145	東興路241號七樓		146	東興路241號八樓	
147	東興路241號九樓		148	東興路241號十樓	
149	東興路241號十一樓		150	東興路241號十二樓	
151	東興路241號十三樓		152	東興路243號	
153	東興路243號二樓		154	東興路243號三樓	
155	東興路243號四樓		156	東興路243號五樓	
157	東興路243號六樓		158	東興路243號七樓	
159	東興路243號八樓		160	東興路243號九樓	
161	東興路243號十樓		162	東興路243號十一樓	
163	東興路243號十二樓		164	東興路243號十三樓	

臺南市新營戶政事務所





新舊里鄰門牌對照表

RLRP04120

戶政所別：臺南市新營戶政事務所

調整日期：107年01月29日

行 區	政 劃	調整前	省市縣市：臺南市	鄉鎮市區：新營區	村里：新東里	鄰：027 鄰
		調整後	省市縣市：臺南市	鄉鎮市區：新營區	村里：新東里	鄰：023 鄰

序 號	調 整 之 街 路 門 牌	錯誤 註記	序 號	調 整 之 街 路 門 牌	錯誤 註記
1	東光街1巷2號		2	東光街1巷6號	
3	東光街1巷8號		4	東光街1巷10號	
5	東光街1巷12號		6	東光街1巷12之1號	
7	東光街1巷16號		8	東光街3號	
9	東光街5號		10	東光街7號	
11	東光街9號		12	東光街11號	
13	東光街13號		14	東光街15號	
15	東光街19巷1號		16	東光街19巷2號	
17	東光街19巷3號		18	東光街19巷5號	
19	東光街19巷6號		20	東光街19巷8號	
21	東光街25號		22	東光街27號	
23	東光街40巷2號		24	東光街40巷6號	
25	東光街40巷7號		26	東光街40巷8號	
27	東光街40巷9號		28	東光街40巷11號	

臺南市新營區





新舊里鄰門牌對照表

RLRP04120

戶政所別：臺南市新營戶政事務所

調整日期：107年01月29日

行 區	政 劃	調整前	省市縣市：臺南市	鄉鎮市區：新營區	村里：新東里	鄰：027 鄰
		調整後	省市縣市：臺南市	鄉鎮市區：新營區	村里：新東里	鄰：023 鄰

序 號	調 整 之 街 路 門 牌	錯誤 註記	序 號	調 整 之 街 路 門 牌	錯誤 註記
29	東光街40巷12號		30	東光街40巷13號	
31	東光街40巷15號		32	東光街40巷16號	
33	東光街40巷17號		34	東光街40巷18號	
35	東光街40巷20號		36	東光街40巷21號	
37	東光街40巷23號		38	東光街40巷25號	
39	東光街40巷26號		40	東光街40巷27號	
41	東光街40巷28弄1號		42	東光街40巷28弄2號	
43	東光街40巷28弄3號		44	東光街40巷28弄5號	
45	東光街40巷28弄6號		46	東光街40巷28弄7號	
47	東光街40巷28弄8號		48	東光街40巷28弄10號	
49	東光街40巷29號		50	東光街40巷31號	
51	東光街40巷33號		52	東光街40巷39號	
53	東光街40巷39號二樓		54	東光街40巷39號三樓	
55	東光街40巷39號四樓		56	東光街40巷39號五樓	

臺南市新營區





新 舊 里 鄰 門 牌 對 照 表

RLRP04120

戶政所別：臺南市新營戶政事務所

調整日期：107年01月29日

行 區	政 劃	調整前	省市縣市：臺南市	鄉鎮市區：新營區	村里：新東里	鄰：027 鄰
		調整後	省市縣市：臺南市	鄉鎮市區：新營區	村里：新東里	鄰：023 鄰

序 號	調 整 之 街 路 門 牌	錯 誤 註 記	序 號	調 整 之 街 路 門 牌	錯 誤 註 記
57	東光街40巷39號六樓		58	東光街40巷41號	
59	東光街40巷41號二樓		60	東光街40巷41號三樓	
61	東光街40巷41號四樓		62	東光街40巷41號五樓	
63	東光街40巷41號六樓		64	東光街40巷43號	
65	東光街40巷43號二樓		66	東光街40巷43號三樓	
67	東光街40巷43號四樓		68	東光街40巷43號五樓	
69	東光街40巷43號六樓		70	東光街40巷45號	
71	東光街40巷45號二樓		72	東光街40巷45號三樓	
73	東光街40巷45號四樓		74	東光街40巷45號五樓	
75	東光街40巷45號六樓		76	東光街40巷47號二樓	
77	東光街40巷47號三樓		78	東光街40巷47號四樓	
79	東光街40巷47號五樓		80	東光街40巷47號六樓	
81	東光街45號		82	東光街47號	
83	東光街60號		84	東光街62號	

臺南市新營戶政事務所





新舊里鄰門牌對照表

RLRP04120

戶政所別：臺南市新營戶政事務所

調整日期：107年01月29日

行 區	政 劃	調整前	省市縣市：臺南市	鄉鎮市區：新營區	村里：新東里	鄰：027 鄰
		調整後	省市縣市：臺南市	鄉鎮市區：新營區	村里：新東里	鄰：023 鄰

序 號	調 整 之 街 路 門 牌	錯誤 註記	序 號	調 整 之 街 路 門 牌	錯誤 註記
85	東光街66號		86	東光街68號	
87	東光街70號		88	東光街72號	
89	東光街76號		90	東光街78號	
91	東光街82巷10號		92	東光街82巷12號	
93	東光街82巷16號		94	東光街82巷18號	
95	東光街82巷20號		96	東光街82巷22號	
97	東光街82巷26號		98	東光街82巷28號	
99	東光街82巷30號		100	東光街82巷32號	
101	東光街82巷36號		102	東光街82巷38號	
103	東興五街20號		104	東興五街22號	
105	東興五街26號		106	東興五街28號	
107	東興五街30號		108	東興五街32號	
109	東興五街36號		110	東興五街38號	
111	東興五街42號		112	東興五街46號	





新舊里鄰門牌對照表

RLRP04120

戶政所別：臺南市新營戶政事務所

調整日期：107年01月29日

行 區	政 劃	調整前	省市縣市：臺南市	鄉鎮市區：新營區	村里：新東里	鄰：027 鄰
		調整後	省市縣市：臺南市	鄉鎮市區：新營區	村里：新東里	鄰：023 鄰

序 號	調 整 之 街 路 門 牌	錯 誤 註 記	序 號	調 整 之 街 路 門 牌	錯 誤 註 記
113	東興五街50號				

臺南市新營戶政事務所





新舊里鄰門牌對照表

RLRP04120

戶政所別：臺南市新營戶政事務所

調整日期：107年01月29日

行	政	調整前	省市縣市：臺南市	鄉鎮市區：新營區	村里：新東里	鄰：028 鄰
區	劃	調整後	省市縣市：臺南市	鄉鎮市區：新營區	村里：新東里	鄰：005 鄰

序號	調整之街路門牌	錯誤註記	序號	調整之街路門牌	錯誤註記
1	東光街5 1巷1號		2	東光街5 1巷2號	
3	東光街5 1巷3號		4	東光街5 1巷5號	
5	東光街5 1巷6號		6	東光街5 1巷7號	
7	東光街5 1巷8號		8	東光街5 1巷9號	
9	東光街5 1巷10號		10	東光街5 1巷11號	
11	東光街5 1巷12號		12	東光街5 1巷16號	
13	東光街5 3號		14	東光街5 5號	
15	東光街8 2巷1號		16	東光街8 2巷3號	
17	東光街8 2巷5號		18	東光街8 2巷7號	
19	東光街8 2巷9號		20	東光街8 2巷11號	
21	東光街8 2巷13號		22	東光街8 2巷17號	
23	東光街8 2巷19號		24	東光街8 2巷21號	
25	東光街8 2巷31號		26	東光街8 2巷33號	
27	東光街8 2巷35號		28	東光街8 6巷1號	

臺南市新營區





新舊里鄰門牌對照表

RLRP04120

戶政所別：臺南市新營戶政事務所

調整日期：107年01月29日

行 區	政 劃	調整前	省市縣市：臺南市	鄉鎮市區：新營區	村里：新東里	鄰：028 鄰
		調整後	省市縣市：臺南市	鄉鎮市區：新營區	村里：新東里	鄰：005 鄰

序 號	調 整 之 街 路 門 牌	錯誤 註記	序 號	調 整 之 街 路 門 牌	錯誤 註記
29	東光街86巷3號		30	東光街86巷5號	
31	東光街86巷7號		32	東光街86巷9號	
33	東光街86巷11號		34	東光街88巷2號	
35	東光街88巷6號		36	東光街88巷8號	
37	東光街88巷9號		38	東光街88巷10號	
39	東光街88巷11號		40	東光街88巷12號	
41	東光街88巷13號		42	東光街88巷15號	
43	東光街88巷16號		44	東光街88巷17號	
45	東光街88巷18號		46	東光街88巷19號	
47	東光街88巷20號		48	東光街88巷21號	
49	東光街88巷22號		50	東光街88巷23號	
51	東光街88巷25號		52	東光街88巷26號	
53	東光街88巷27號		54	東光街88巷28號	
55	東光街88巷29號		56	東光街88巷30號	

臺南市新營區





新舊里鄰門牌對照表

RLRP04120

戶政所別：臺南市新營戶政事務所

調整日期：107年01月29日

行	政	調整前	省市縣市：臺南市	鄉鎮市區：新營區	村里：新東里	鄰：028 鄰
區	劃	調整後	省市縣市：臺南市	鄉鎮市區：新營區	村里：新東里	鄰：005 鄰

序號	調整之街路門牌	錯誤註記	序號	調整之街路門牌	錯誤註記
57	東光街88巷31號		58	東光街88巷56號	
59	東光街90號		60	東光街92號	
61	東光街95號		62	東光街96號	
63	東光街98號		64	東光街100號	
65	東光街102號		66	東光街105號	
67	東光街107號		68	東光街109號	
69	東光街111號		70	東光街113號	
71	東光街115號		72	東興七街9巷2號	
73	東興七街9巷18號		74	東興七街16號	
75	東興七街18號		76	東興七街19號	
77	東興七街20號		78	東興七街21號	
79	東興七街22號		80	東興七街24號	
81	東興七街25號		82	東興七街26號	
83	東興七街27號		84	東興七街28號	





新舊里鄰門牌對照表

RLRP04120

戶政所別：臺南市新營戶政事務所

調整日期：107年01月29日

行 政 區 劃	調整前	省市縣市：臺南市	鄉鎮市區：新營區	村里：新東里	鄰：028 鄰
	調整後	省市縣市：臺南市	鄉鎮市區：新營區	村里：新東里	鄰：005 鄰

序 號	調 整 之 街 路 門 牌	錯誤 註記	序 號	調 整 之 街 路 門 牌	錯誤 註記
85	東興七街30號		86	東興七街31號	
87	東興七街32號		88	東興七街33號	
89	東興七街35號		90	東興七街36號	
91	東興七街37號		92	東興七街39號	
93	東興七街50號		94	東興七街52號	
95	東興七街56號		96	東興七街58號	
97	東興九街8號		98	東興九街10號	
99	東興九街12巷1號		100	東興九街12巷2號	
101	東興九街12巷3號		102	東興九街12巷5號	
103	東興九街12巷6號		104	東興九街12巷7號	
105	東興九街12巷8號		106	東興九街12巷9號	
107	東興九街12巷10號		108	東興九街12巷11號	
109	東興九街12巷12號		110	東興九街12巷13號	
111	東興九街12巷15號		112	東興九街12巷17號	





新舊里鄰門牌對照表

RLRP04120

戶政所別：臺南市新營戶政事務所

調整日期：107年01月29日

行	政	調整前	省市縣市：臺南市	鄉鎮市區：新營區	村里：新東里	鄰：028 鄰
區	劃	調整後	省市縣市：臺南市	鄉鎮市區：新營區	村里：新東里	鄰：005 鄰

序號	調整之街路門牌	錯誤註記	序號	調整之街路門牌	錯誤註記
113	東興九街12巷19號		114	東興九街12巷27號	
115	東興九街12巷35號		116	東興九街12巷42號	
117	東興九街12巷50號		118	東興九街12巷56號	
119	東興九街12巷66號		120	東興九街12巷72號	
121	東興九街12巷76號		122	東興九街16號	
123	東興九街18號		124	東興九街36號	
125	東興九街38號		126	東興九街40號	
127	東興九街42號		128	東興九街50號	
129	東興九街56號		130	東興九街57號	
131	東興九街59號		132	東興九街61號	
133	東興路245號		134	東興路247號	
135	東興路277號		136	東興路363號	
137	東興路365號		138	東興路367號	
139	長榮路一段397號		140	長榮路一段399號	

製表日期：107年01月29日10時01分秒