

臺南市里鄰編組及調整

# 官田區

10



官田里 | 二鎮里 | 大崎里 | 隆田里 | 隆本里 | 南廊里 | 社子里 | 烏山頭里 |  
渡拔里 | 東西庄里 |

# 目錄

---

---

## 一 · 區簡介

• P10-1

## 二 · 里鄰編組及調整大事紀

• P10-3

## 三 · 里鄰編組及調整情形一覽表

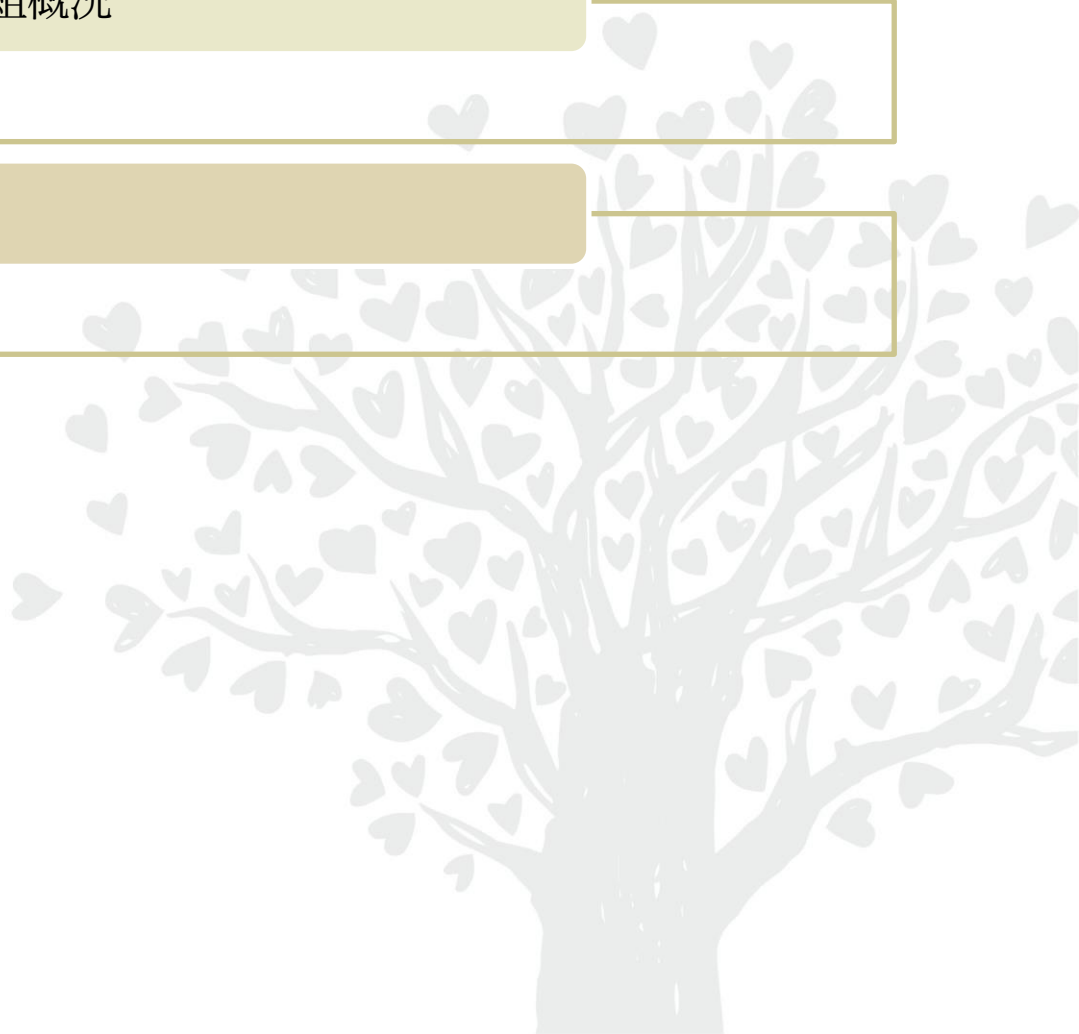
• P10-5

## 四 · 里鄰編組概況

• P10-6

## 五 · 附錄

• P10-26



## 一．區簡介

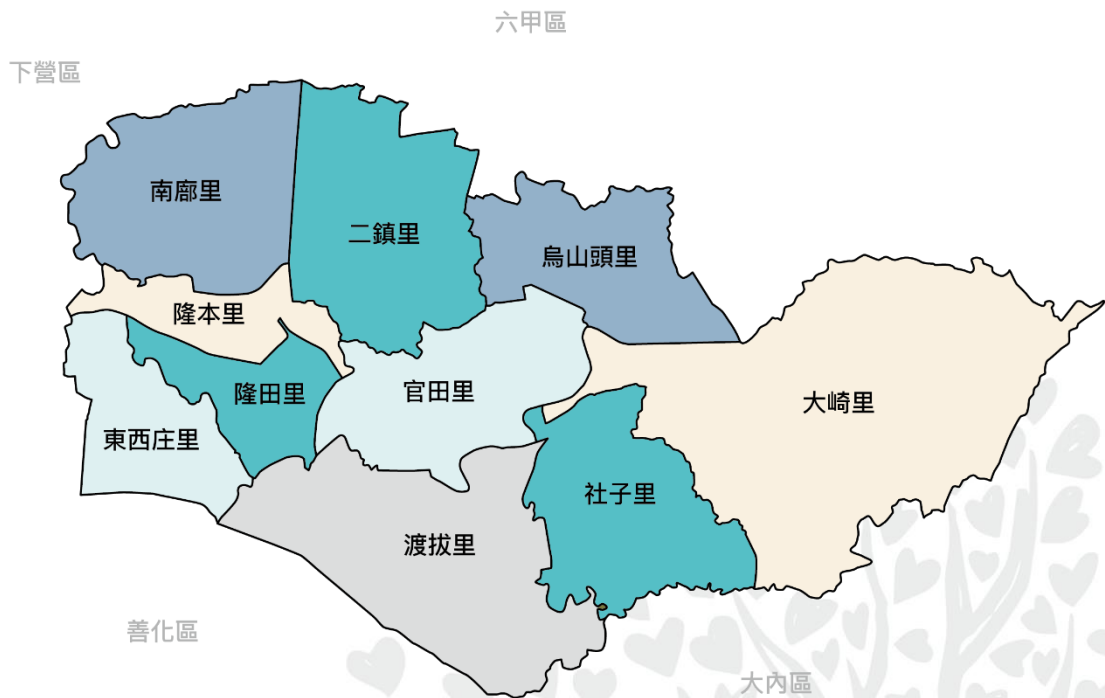
---

官田區位於臺南市中部偏東北，北鄰六甲區，西鄰下營區、麻豆區，東鄰大內區，南接善化區，面積約 70.7953 平方公里。原轄下共 13 里，257 鄰，於 106 年 04 月依據「臺南市里鄰編組及調整辦法」規範，進行里鄰編組之檢討，106 年 11 月 10 日經市府核定及公告，全區 13 里調整為 10 里、257 鄰調整為 139 鄰，並於 107 年 01 月 29 日及 04 月 30 日分兩階段實施。

官田區里整編之命名，係由區公所與地方研議，取得共識後訂定。東庄里、西庄里進行整編，兩里本有歷史淵源存在，以東西庄里為新里名；渡頭里、拔林里進行整編，兩里生活圈相近、學區劃分相同，故以渡拔里為新里名；湖山里、嘉南里進行整編，嘉南里早期即由湖山里分出，以湖山里舊稱烏山頭里為新里名。



# 一·區簡介 各里簡圖



## 二·里鄰編組及調整大事紀

單位	日期	摘要
區公所	106年04月10日	參加臺南市政府民政局召開「106年度區里鄰調整規劃第一次研商會議」
區公所	106年04月13日	官田區里鄰調整所內第一次討論會議
各里	106年04月21日	官田區里鄰調整規劃工作小組第一次工作會議
區公所	106年05月02日	參加臺南市政府民政局召開「106年度區里鄰調整規劃說明會議」
區公所	106年05月04日	參加臺南市政府民政局召開「106年度區里鄰調整規劃第二次研商會議」
各里	106年05月08日	官田區里鄰調整所內第二次討論會議
區公所	106年05月15日	參加臺南市政府民政局召開「里鄰編組及調整製圖教育訓練」
民政局 區公所	106年05月23日	研議官田區里鄰調整
區公所	106年05月08日	該日起區公所與各里討論並聽取地方相關建議研擬里鄰調整方案規劃
區公所	106年06月06日	參加臺南市政府民政局召開「106年度區里鄰調整規劃第三次研商會議」
民政局 區公所 各里	106年06月16日	官田區里鄰調整規劃工作小組第二次工作會議
區公所	106年07月06日	參加臺南市政府民政局召開「106年度區里鄰調整規劃第四次研商會議」
區公所	106年07月13日	本市37區里鄰整編各區調整方案報告
區公所	106年08月22日	參加臺南市政府民政局召開「106年度區里鄰調整規劃第五次研商會議」

## 二·里鄰編組及調整大事紀

單位	日期	摘要
區公所	106年10月05日	參加臺南市政府民政局召開「106年度區里鄰整編分階段生效日會議」
市政府	106年11月10日	里鄰編組及調整案公告
東庄里 西庄里	106年11月14日	里名稱變更研商會議
區公所	107年11月20日	參加臺南市政府民政局召開「研商『里長團體傷害保險辦理方式暨里鄰整編後續作業』會議」
區公所	106年11月21日	該日起至106年11月30日各區逐戶發放市民須知
區公所	107年01月24日	參加臺南市政府民政局召開「里鄰整編公告實施後辦理身分註記研商會議」
市政府	107年01月29日	里鄰編組及調整案第一階段實施
區公所 戶政事務所	107年01月29日	該日起標註身分證及戶口名簿
區公所	107年04月19日	參加臺南市政府民政局召開「里名稱變更作業研商會議」
市政府	107年04月30日	里鄰編組及調整案第二階段實施
區公所 戶政事務所	107年04月30日	該日起標註身分證及戶口名簿

## 三·里鄰編組及調整情形一覽表

調整後里別	調整前里別	實施日期	頁碼
官田里	官田里	107年01月29日	10-6
二鎮里	二鎮里	107年01月29日	10-8
大崎里	大崎里	107年01月29日	10-10
隆田里	隆田里	107年01月29日	10-12
隆本里	隆本里	107年01月29日	10-14
南廂里	南廂里	107年01月29日	10-16
社子里	社子里	107年01月29日	10-18
烏山頭里	湖山里、嘉南里	107年04月30日	10-20
渡拔里	渡頭里、拔林里	107年04月30日	10-22
東西庄里	東庄里、西庄里	107年04月30日	10-24

## 四·里鄰編組概況

### 官田里 (Guantian Village)

依據 106 年 03 月人口統計資料，官田里共 866 戶，門牌數共 1,198 個。官田里屬交通便利人口分散地區，符合「臺南市里鄰編組及調整辦法」規範，里無須調整。鄰調整部分，調整前官田里共 30 鄰，調整後共 15 鄰，於 107 年 01 月 29 日實施。

官田里北與二鎮里、烏山頭里相鄰，東與大崎里、社子里相鄰，西與隆田里相接，南與渡拔里接壤。

官田里舊稱「官佃」，此地有諺：「非陳不是官佃人」，里境幾乎皆為陳姓，若有他姓者，主要都是過去前來為陳姓工作而定居於此。官田里早期是原官田鄉鄉治所在地，日治時期明治 34 年成立「官佃區」。光復之後，官田鄉公所於民國 42 年遷至隆田。里內成立社區發展協會、環保義工隊，並有官田社區活動中心、官田國民小學、陽明工商、臺南官田新訓中心等機關與公共設施。



官田里照片集錦



官田慈聖宮



官田里 376 號陳家古厝



官田國小



官田分駐所



南洋櫻步道



陽明工商

## 二鎮里 (Erjhen Village)

依據 106 年 03 月人口統計資料，二鎮里共 1,232 戶，門牌數共 1,663 個。二鎮里屬交通便利人口分散地區，符合「臺南市里鄰編組及調整辦法」規範，里無須調整。鄰調整部分，調整前二鎮里共 25 鄰，調整後共 19 鄰，於 107 年 01 月 29 日實施。

二鎮里北與六甲區中社里及六甲區七甲里相鄰，東與烏山頭里相鄰，南與官田里相鄰，西與南廂里、隆本里接壤。

二鎮里的拓墾自明鄭之時，鄭成功於明永曆 15 年，登陸台灣以後，因補給不繼，發生嚴重糧荒，所以一面派兵圍剿荷人，一面分遣鎮兵屯墾。二鎮里的「二鎮」、「角秀」即為明鄭時期駐兵屯田所拓墾之地，其中二鎮為「戎旗二鎮」所屯墾之地，角秀為「角宿鎮」屯墾之地。里內成立社區發展協會、環保義工隊，並有二鎮社區活動中心、官田工業區、環保運動公園、角秀山生命紀念館、勞動部勞動力發展署雲嘉南分署、消防局官田分隊等機關與公共設施。

## 二鎮里照片集錦



二鎮社區活動中心



角秀山生命紀念館



二鎮北極殿



勞動部勞動力發展署雲嘉南分署



官田工業區服務中心



二鎮社區資源回收站

## 大崎里 (Daci Village)

依據 106 年 03 月人口統計資料，大崎里共 185 戶，門牌數共 278 個。大崎里屬交通不便或住戶分散地區，戶數過少，未符合「臺南市里鄰編組及調整辦法」規範，但該里幅員遼闊，為本區面積最大之里，轄內山區地形，尤以荊仔埔、大井區域住戶極度分散，考量服務及救災能量，未予調整。鄰調整部分，調整前大崎里共 12 鄰，調整後共 5 鄰，於 107 年 01 月 29 日實施。

大崎里北與烏山頭里、六甲區王爺里及六甲區大丘里為鄰，東與大內區環湖里為鄰，南與大內區頭社里為鄰，西與社子里及官田里接壤。

大崎里的本部落原是現今烏山頭水庫淹沒區的「雙溪仔」、「笨潭」、「溪仔底」、「圳溝仔」、「中崙」等聚落，其中以笨潭為最大庄。日治時期大正 9 年（西元 1920 年、民國 9 年），日人開始築造烏山頭水庫，至昭和 5 年（西元 1930 年）水庫完工準備進行蓄水之時，原居住在上述聚落裡的居民便被強制遷里，部分居民遷移至現今的大崎里之大崎、荊仔埔及大井居住，亦有少數居民四散遷移至各地。遷徙至大崎的里民，大部分集居在烏山頭水庫吊橋南邊，形成大崎里的本庄頭，早年初遷至此時，因此地勢高低起伏，坡度特大，而稱為大崎。光復以後，大崎與附近山區的小庄合設為大崎里。里內成立社區發展協會、環保義工隊，並有大崎社區活動中心、國立臺南藝術大學等機關與公共設施。

# 大崎里照片集錦



國立臺南藝術大學



大崎社區活動中心



大崎兒童藝術圖書館



大崎雙鳳宮



六穎陶秀



里內美食－菱角糕

## 隆田里 (Longtian Village)

依據 106 年 03 月人口統計資料，隆田里共 891 戶，門牌數共 1,149 個，屬於交通便利人口分散地區，符合「臺南市里鄰編組及調整辦法」規範，里無須調整。鄰調整部分，調整前隆田里共 30 鄰，調整後共 15 鄰，於 107 年 01 月 29 日實施。

隆田里北以市道 176 線、勝利路及臺 1 線為界與隆本里相鄰，東與官田里相接，西與東西庄里相鄰，南與渡拔里接壤。

隆田里與隆本里舊稱「番子田」，為清乾隆中葉平埔族西拉雅系麻豆社人移墾之地。民國 42 年（西元 1953 年）間鄉公所由官田村遷徙至此，成為官田的政經、交通中心。里內成立社區發展協會，並有葫蘆埤生態休閒公園、官田水雉生態教育園區、隆田考古展示室、市立官田國民中學、市立隆田國民小學、官田區圖書館、隆田郵局、官田區衛生所、官田戶政事務所官田辦公處、麻豆分局官田分駐所等設施。

# 隆田里照片集錦



隆田車站



水雉生態教育園區



葫蘆埤生態公園



隆田考古展示室



官田區圖書館




官田區體育公園

## 隆本里 (Longben Village)

依據 106 年 03 月人口統計資料，隆本里共 1,504 戶，門牌數共 1,793 個，屬於交通便利人口集中地區，符合「臺南市里鄰編組及調整辦法」規範，里無須調整。鄰調整部分，調整前隆本里共 30 鄰，調整後共 20 鄰，於 107 年 01 月 29 日實施。

隆本里北與南廂里接壤，東與二鎮里、官田里為鄰，西與下營區茅營里及麻豆區寮廂里接壤，南以市道 176 線與東西庄里及隆田里為鄰。

隆本里與隆田里舊稱番子田，為平埔族西拉雅族四大社新港社、目加溜灣社、麻豆社、蕭壠社中之麻豆社人向東遷徙定居的地方，但以隆本里為番子田的本部落。里內成立社區發展協會、環保義工隊，並有隆本里活動中心、隆田酒廠、官田老人養護中心、官田區清潔隊、台電隆田服務所等公共設施。





# 隆本里照片集錦



隆本復興宮



隆田酒廠



隆田郵局



隆田教會



隆本里活動中心



台電隆田服務所

## 南廂里 (Nanbu Village)

依據 106 年 03 月人口統計資料，南廂里共 466 戶，門牌數共 672 個。屬於交通便利人口分散地區，戶數過少，未符合「臺南市里鄰編組及調整辦法」規範，但因南廂里幅員較大且住戶聚落分散，橫跨臺 1 線兩側，比鄰之二鎮里及隆本里建案陸續興建戶籍數增加中，故該里未予調整。鄰調整部分，調整前南廂里共 13 鄰，調整後共 8 鄰，於 107 年 01 月 29 日實施。

南廂里北與六甲區菁埔里及六甲區中社里為鄰，東與二鎮里為鄰，南與隆本里為鄰，西與下營區茅營里接壤。

民國 58 年，現今南廂里內「南廂」、「北廂仔」和「三結義」三個庄頭正式獨立為「南廂里」延續至今。南廂里多埤塘，日治時期官田鄉境內開發的埤塘共有 11 座，其中有 6 座都是在南廂。里內成立社區發展協會、環保義工隊，並有南廂里活動中心及南廂福安宮、三結義三千宮、北廂天聖宮等廟宇。

## 南廊里照片集錦



南廊里活動中心



福安宮



彩繪牆



北廊天聖宮



南廊里綠美化空地



三結義三千宮

## 社子里 (Shezih Village)

依據 106 年 03 月人口統計資料，社子里共 359 戶，門牌數共 363 個。社子里屬交通不便或住戶分散地區，符合「臺南市里鄰編組及調整辦法」規範，里無須調整。鄰調整部分，調整前社子里共 13 鄰，調整後共 7 鄰，於 107 年 01 月 29 日實施。

社子里北與東邊與大崎里為界，西與官田里、渡拔里為界，南與大內區石湖里及大內區頭社里接壤。

文獻上對於社子里的記載，最早見於《諸羅縣志》所提及之「新社仔」，當時社仔是目加溜灣社所建立的支社，但目加溜灣社人建立支社不久之後，於清乾隆初年遭到蕭壠社人舉眾入侵，社仔因而成為蕭壠社人所有。社子里大致上可分為社子、六雙、舊社等聚落。里內成立社區發展協會，並有社子社區活動中心、神源山義和聖堂、高爾夫球場等設施，以及鎮安宮及六雙天清宮等廟宇。

社子里照片集錦



高爾夫球場



神源山義和聖堂



社子六雙天清宮



社子鎮安宮



官田區農會農業推廣中心



社子社區活動中心

## 烏山頭里 (Wushantou Village)

依據 106 年 03 月人口統計資料，湖山里共 402 戶，門牌數共 443 個；嘉南里共 125 戶，門牌共 224 個。湖山里、嘉南里屬交通便利人口分散地區，戶數過少，未符合「臺南市里鄰編組及調整辦法」規範，進行調整，雖整編後仍未達 600 戶，但周圍已無適合里可整編，且整編後面積適中，符合里長服務能量，整編為烏山頭里。鄰調整部分，調整前湖山里共 20 鄰、嘉南里共 7 鄰，調整後共 12 鄰，於 107 年 04 月 30 日實施。

烏山頭里北與六甲區七甲里相鄰，東與六甲區王爺里相鄰，南與大崎里、官田里相鄰，西與二鎮里接壤。

烏山頭里由湖山里、嘉南里整編而成。

根據《官田鄉志》記載，湖山里舊稱「烏山頭」、嘉南里舊稱「三腳埤」，光復之後，初期因為「三腳埤」未達一百戶，與「烏山頭」合設為湖山里，後經「三腳埤」里民爭取，雖戶數未達標準，於民國 41 年 01 月 15 日依民意特准設嘉南里。原湖山里成立社區發展協會以及環保義工隊，轄內烏山頭太子廟係當地民眾共同信仰；原嘉南里內成立嘉南社區發展協會，並有嘉南里活動中心、八田與一紀念園區、烏山頭水庫、湖山派出所等設施與機關。

烏山頭里照片集錦



嘉南活動中心



八田與一紀念園區



烏山頭水庫



戀占石



嘉南聖德宮



烏山頭太子廟

## 渡拔里 (Duba Village)

依據 106 年 03 月人口統計資料，渡頭里共 886 戶，門牌數共 948 個，屬交通便利人口分散地區，符合「臺南市里鄰編組及調整辦法」規範。拔林里共 243 戶，門牌共 259 個，戶數過少，未符合「臺南市里鄰編組及調整辦法」規範，考量二里的共同學區為渡拔國小，且生活圈與習慣相似，進行調整，整編為渡拔里。鄰調整部分，調整前渡頭里共 33 鄰、拔林里共 12 鄰，調整後共 24 鄰，於 107 年 04 月 30 日實施。

渡拔里北與官田里相鄰，西與隆田里、東西庄里相鄰，東與社子里相鄰，南以曾文溪與善化區昌隆里、善化區嘉北里及大內區石湖里接壤。

渡拔里由渡頭里、拔林里整編而成。

原渡頭里原名番子渡頭，古早以前是自東山鄉吉貝要經六甲王爺宮及官田烏山頭之溪流（俗稱官田溪）與曾文溪之銜接處，渡頭里即當時之渡船場，與溪南的善化鎮東勢寮相通，都是附近平埔族人出入渡船之處，為此得名「番子渡頭」。里內成立社區發展協會、環保義工隊，並有渡頭社區活動中心及臺南鴨莊休閒農場等設施。

原拔林里，「拔林」即番石榴，相傳早年此地因野生的「拔仔」遍生成林，因而稱為拔仔林，今已多闢建為農田或屋舍，土拔仔已不多見。此里以賴為大姓。里內成立社區發展協會，並有拔林活動中心及川文山等設施。



## 渡拔里照片集錦



市道 171 線綠色隧道



川文山



渡頭北極殿



拔林慈安宮



渡頭社區活動中心



拔林活動中心

## 東西庄里 (Dongsijhuang Village)

依據 106 年 03 月人口統計資料，東庄里共 501 戶，門牌數共 425 個；西庄里共 242 戶，門牌共 199 個。東庄里、西庄里屬交通便利人口分散地區，戶數過少，皆未符合「臺南市里鄰編組及調整辦法」規範，進行調整。考量東庄及西庄自清代以來便被視為一體，且有共同活動中心及共同信仰中心，兩里關係密切，整編為東西庄里。鄰調整部分，調整前東庄里共 19 鄰、西庄里共 13 鄰，調整後共 14 鄰，於 107 年 04 月 30 日實施。

東西庄里北與隆本里相鄰，東與隆田里相鄰，南與善化區六德里及善化區六分里相鄰，西與麻豆區寮廊里接壤。

東西庄里由東庄里、西庄里整編而成。

據《官田鄉志》記載，東庄和西庄里在轄域上甚難明顯區隔，自清代以來，便將東西庄視為一體，光復以後，因東西庄人口超過三百戶，而須分村，原欲將西庄劃為西庄里，將東庄與瓦磘併為東庄里，但為求兩里人口的均衡，而將西庄外圍的聚落劃歸東庄里。西庄與東庄以「廟仔後溝」為界，以西為西庄，以東則為東庄。兩里有共同活動中心為「東西庄社區活動中心」，並且有共同信仰中心「惠安宮」，祀奉天上聖母。里內成立東西庄社區發展協會、環保義工隊，並有陳水扁前總統古厝著名景點。

## 東西庄里照片集錦



西庄惠安宮



東西庄里老榕樹



陳前總統祖厝



東西庄社區活動中心



陳家百年古厝



瓦礫社區

## 五·附錄

### 第二屆里長名冊

區別	里別	里長姓名	區別	里別	里長姓名
官田區	官田里	陳明煌	官田區	南廂里	李清林
官田區	二鎮里	陳麒麟	官田區	東庄里	胡漢榮
官田區	湖山里	胡宏孟	官田區	西庄里	陳水榮
官田區	嘉南里	黃良興	官田區	拔林里	林金和
官田區	大崎里	陳延海	官田區	渡頭里	胡義全
官田區	隆田里	王同寶	官田區	社子里	湯全璧
官田區	隆本里	覃業勛			

註：以上資料為里鄰整編期間在任之第二屆里長（未含辭職、去職或停職者）

五·附錄

<p>官田區</p>	<p>官田區里鄰調整規劃工作小組第二次工作會議</p>
<p>內容</p>	<p>106年06月16日召開官田區里鄰調整規劃工作小組第二次工作會議情形</p>
<p>照片</p>	

## 協助名錄

---

特別感謝／所有給予本區里鄰整編指導及關心的議員、里長、鄰長、地方賢達與  
市民朋友

策劃召集／顏能通

執行團隊／臺南市官田區公所、臺南市官田戶政事務所（官田辦公處）

執行編輯／許芳榮、黃麗芬、何榮長、馮愉珊

編審人員／李育萍、陳靖婷、溫坤龍、陳思帆、洪榮典、陳盈儒、許郁青

照片提供／區公所（含里辦公處）、林聖堯

參考資料／前官田鄉公所出版之「官田鄉誌」及臺南市官田區公所全球資訊網區  
里簡介等撰寫而成。

※參考資料引用如有不盡周延之處，望各方賢達不吝指正。