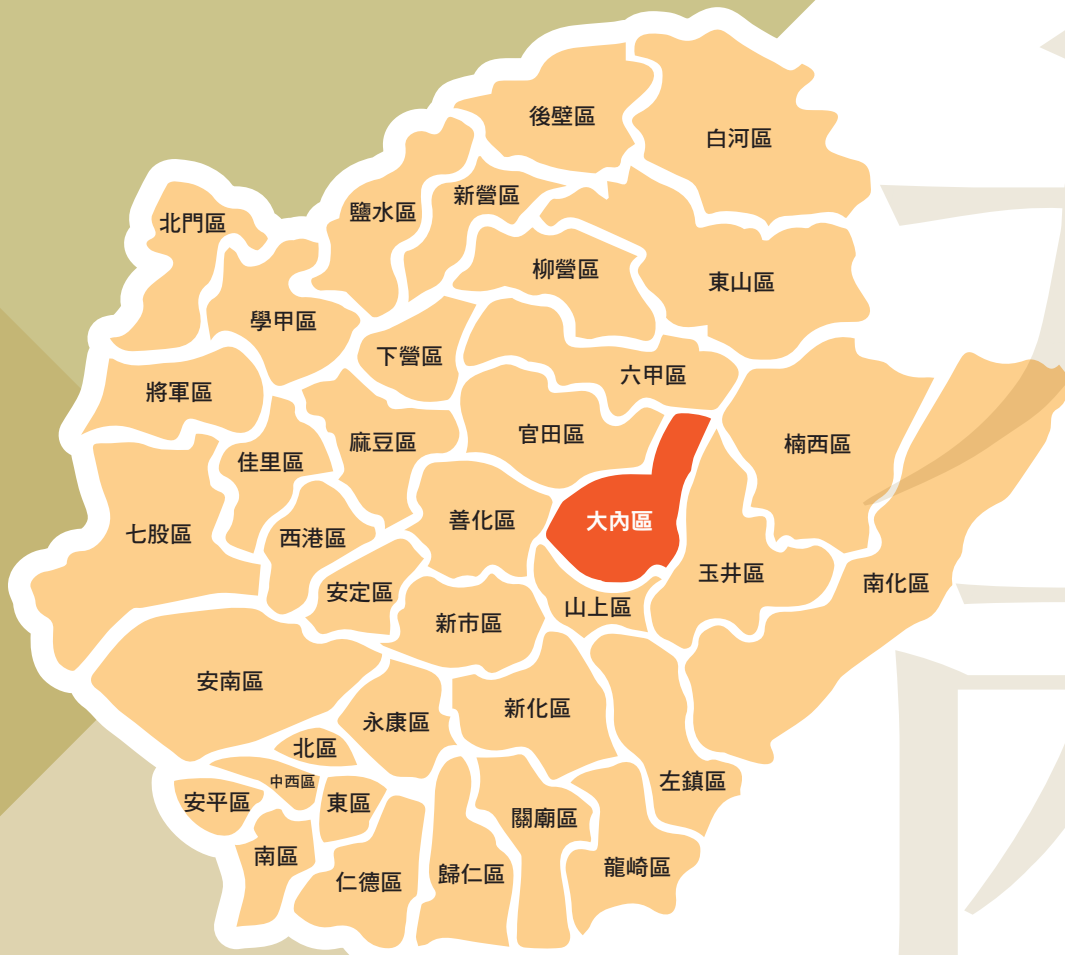


臺南市里鄰編組及調整

# 大內區

11



石湖里 | 石林里 | 石城里 | 內江里 | 大內里 | 內郭里 | 頭社里 | 環湖里 |  
二溪里 | 曲溪里 |

# 目錄

---

---

## 一· 區簡介

• P11-1

## 二· 里鄰編組及調整大事紀

• P11-3

## 三· 里鄰編組及調整情形一覽表


• P11-5

## 四· 里鄰編組概況

• P11-6

## 五· 附錄

• P11-27

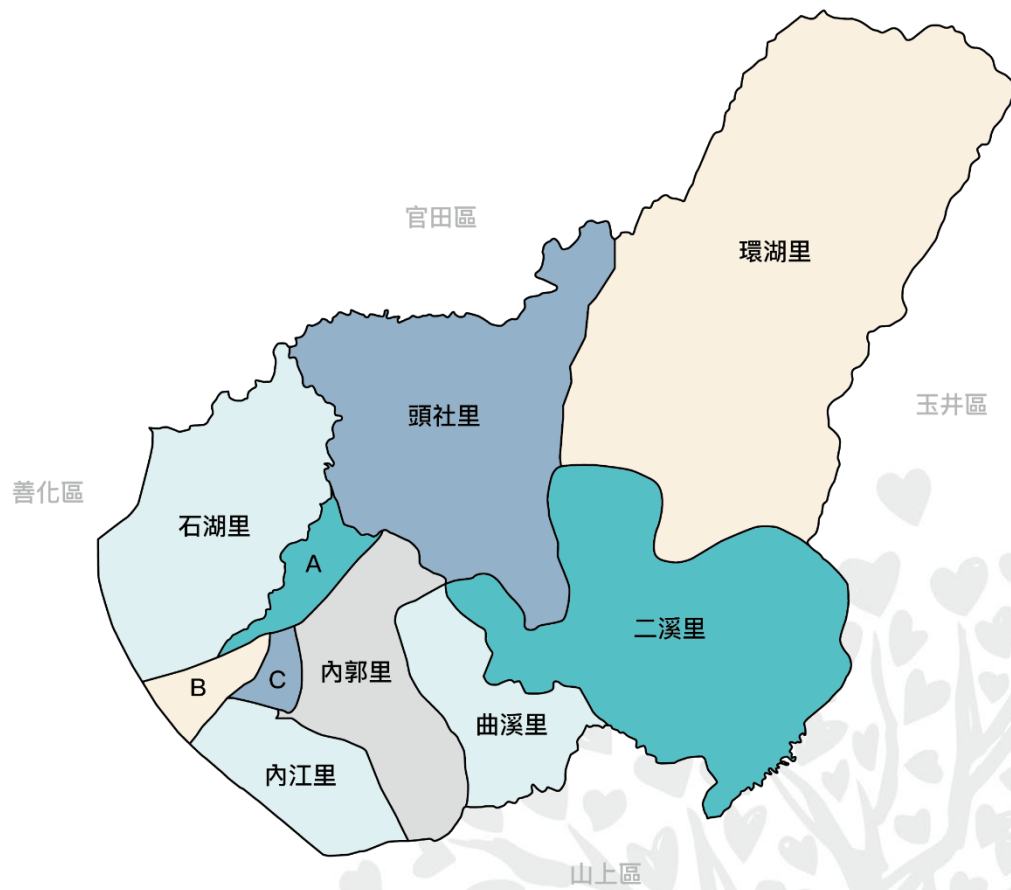


## 一．區簡介

---

大內區位於臺南市中心偏東之處，北鄰官田區、六甲區，西鄰善化區，東鄰玉井區、楠西區，南接山上區，面積約 70.3125 平方公里。原轄下共 10 里、145 鄰，於 106 年 04 月依據「臺南市里鄰編組及調整辦法」規定，進行里鄰編組之檢討。106 年 11 月 10 日經臺南市政府核定及公告，全區維持 10 里不變、145 鄰調整為 85 鄰，並於 107 年 01 月 29 日實施。

# 一·區簡介 各里簡圖



- A. 石林里
- B. 石城里
- C. 大內里

## 二·里鄰編組及調整大事紀

單位	日期	摘要
區公所	106年04月10日	參加臺南市政府民政局召開「106年度區里鄰調整規劃第一次研商會議」
區公所	106年05月02日	參加臺南市政府民政局召開「106年度區里鄰調整規劃說明會議」
區公所	106年05月04日	參加臺南市政府民政局召開「106年度區里鄰調整規劃第二次研商會議」
區公所	106年05月10日	該日起區公所與各里討論並聽取地方相關建議研擬里鄰調整方案規劃
區公所	106年05月15日	參加臺南市政府民政局召開「里鄰編組及調整製圖教育訓練」
區公所	106年05月24日	參加臺南市政府民政局召開「里鄰編組及調整製圖教育訓練」
各里	106年05月19日	大內區里鄰調整第一次研商會議
區公所	106年06月06日	參加臺南市政府民政局召開「106年度區里鄰調整規劃第三次研商會議」
各里	106年06月13日	大內區里鄰調整第二次研商會議
民政局 區公所 各里	106年06月26日	大內區里鄰調整第三次研商會議
區公所	106年07月06日	參加臺南市政府民政局召開「106年度區里鄰調整規劃第四次研商會議」
區公所	106年07月13日	參加臺南市政府民政局召開「本市37區里鄰調整編各區調整方案報告」
區公所	106年08月22日	參加臺南市政府民政局召開「106年度區里鄰調整規劃第五次研商會議」

## 二·里鄰編組及調整大事紀

單位	日期	摘要
區公所	106年10月05日	參加臺南市政府民政局召開「106年度區里鄰整編分階段生效日會議」
區公所	106年10月17日	參加臺南市政府民政局向臺南市議會簡報「臺南市里鄰編組及調整報告」
市政府	106年11月10日	里鄰編組及調整案公告
區公所	106年11月20日	參加臺南市政府民政局召開「研商『里長團體傷害保險辦理方式暨里鄰整編後續作業』會議」
區公所	106年11月21日	該日起至106年11月30日各區逐戶發放市民須知
區公所	107年01月24日	參加臺南市政府民政局召開「里鄰整編公告實施後辦理身分註記研商會議」
市政府	107年01月29日	里鄰編組及調整案第一階段實施
區公所 戶政事務所	107年01月29日	該日起標註身分證及戶口名簿
區公所	107年04月19日	參加臺南市政府民政局召開「里名稱變更作業研商會議」

## 三·里鄰編組及調整情形一覽表

調整後里別	調整前里別	實施日期	頁碼
石湖里	石湖里	107年01月29日	11-6
石林里	石林里	107年01月29日	11-8
石城里	石城里	107年01月29日	11-10
內江里	內江里	107年01月29日	11-12
大內里	大內里	107年01月29日	11-14
內郭里	內郭里	107年01月29日	11-16
頭社里	頭社里	107年01月29日	11-18
環湖里	環湖里	107年01月29日	11-20
二溪里	二溪里	107年01月29日	11-22
曲溪里	曲溪里	107年01月29日	11-24

## 四·里鄰編組概況

### 石湖里 (Shihhu Village)

依據 106 年 03 月人口統計資料，石湖里共 474 戶，門牌數共 428 個，屬於交通便利人口分散地區，戶數過少，未符合「臺南市里鄰編組及調整辦法」規範，但因面積廣大，部落分散，每逢大雨就會淹水，考量救災能量，未予整編。鄰調整部分，調整前石湖里共 17 鄰，調整後石湖里共 14 鄰，於 107 年 01 月 29 日實施。

石湖里北鄰官田區社子里、渡拔里，西鄰善化區嘉北里、山上區明和里，東與頭社里、石林里接壤，南鄰石城里。

早期石城里、石林里與石湖里三里總稱「石子瀨」，為曾文溪邊的河川與溪水易氾濫之地。石湖里為庄廟「天后宮」廟南庄路以北區域，日治時期為「大內第一保」，以境內「國姓湖」（「湖」為山中盆地）而命名。

里內多為透天厝，本里里民以務農為主，一年四季都盛產水果，如：芒果、荔枝、柳丁等；信仰中心有石子瀨天后宮、石子瀨代天府、竹坑北極殿與慈善寺；本里行政範圍內有大內營區、新中營區與大內生命紀念園區。現三里居民皆以石子瀨天后宮為信仰中心，共享石子瀨社區活動中心，並成立石子瀨社區發展協會，環保志工、社區照顧關懷據點、長壽會與成長教室在內運作中；里辦公處亦設於活動中心內。



石湖里照片集錦



石子瀨天后宮



石子瀨代天府



天后宮庄路以北



慈善寺



大內生命紀念園區



石子瀨社區活動中心

## 石林里 (Shihlin Village)

依據 106 年 03 月人口統計資料，石林里共 297 戶，門牌數共 212 個，屬於交通不便或住戶分散地區，符合「臺南市里鄰編組及調整辦法」規範，里無需調整。鄰調整部分，調整前石林里共 14 鄰，調整後石林里共 6 鄰，於 107 年 01 月 29 日實施。

石林里北接頭社里，西鄰石湖里，東與內郭里接壤，南鄰石城里、大內里。

石林里為庄廟「天后宮」廟南庄路以南至「北勢洲橋」(舊橋)延伸入庄，庄路以北區域，日治時期為「大內第二保」，以「石子瀨」石多如林而命名。本里有富有特色的龍貓公車站牌及街道彩繪與祀奉保生大帝的保安宮。里內多為透天厝，民風純樸，是個典型農村型的部落，以老人人口居多。並與石湖里、石城里共享石子瀨社區活動中心，共同成立石子瀨社區發展協會。

石林里照片集錦



保安宮



天后宮庄路以南



大內龍貓公車彩繪



里內彩繪



里內彩繪



石子瀨社區活動中心

## 石城里 (Shihcheng Village)

依據 106 年 03 月人口統計資料，石城里共 647 戶，門牌數共 556 個，屬於交通便利人口分散地區，符合「臺南市里鄰編組及調整辦法」規範，里無需調整。鄰調整部分，調整前石城里共 16 鄰，調整後石城里共 9 鄰，於 107 年 01 月 29 日實施。

石城里北接石林里、石湖里，西鄰山上區明和里，東與大內里接壤，南鄰內江里。

「北勢洲橋」(舊橋)延伸入庄路以南區域，日治時代為「大內第三保」，以「石子瀨」多石，石頭可築駁坎而命名。本里多為透天厝，設有一處加油站與天行宮，民風純樸，此里乃是本區人口最多之里；戶政事務所與大內分駐所設於本里；里內成立里巡守隊，維護里民安全，並協助警方巡邏勤務，確保社區治安祥和；與石湖里、石林里共享石子瀨社區活動中心，共同成立石子瀨社區發展協會。

石城里照片集錦



石子瀨社區活動中心



大內區唯一的加油站



戶政事務所



大內分駐所



石城與大內交接



北勢洲橋（舊橋）延伸入庄路以南  
（石城與石湖交界）

## 內江里 (Neijiang Village)

依據 106 年 03 月人口統計資料，內江里共 409 戶，門牌數共 365 個，屬於交通便利人口分散地區，戶數過少，未符合「臺南市里鄰編組及調整辦法」規範，但緊鄰曾文溪，里之邊界為曾文溪堤防，遭遇強烈降雨易有淹水之疑慮；又位居大內區較低窪處，大內里、內郭里之排水皆於本里排出，遭遇強烈降雨，易造成本里各鄰淹水；內江里內有水源保護區，蒙正區域（12-15 鄰）被水利署劃為水源保護區。故考量救災能量，未予整編。鄰調整部分，調整前內江里共 15 鄰，調整後內江里共 10 鄰，於 107 年 01 月 29 日實施。

內江里北接大內里、石城里，西鄰山上區明和里、山上里、新莊里，東與內郭里接壤，南鄰山上區玉峯里。

本里以日治時期「大內第四保」的「蒙正」一帶設為一村，以此濱曾文溪畔，江水日夜奔流，乃命名為「內江」。里內多為透天厝，並有金佛寺與創建於清咸豐 4 年（1854 年）間的開靈宮兩棟廟宇。大內國民中學設於里內，為大內莘莘學子奠基。

內江里照片集錦



金佛寺



開靈宮



大內國民中學



內江與大內交界



內江與內郭交界



內江邊界防汛道路

## 大內里 (Danei Village)

依據 106 年 03 月人口統計資料，大內里共 354 戶，門牌數共 361 個，屬於交通不便或住戶分散地區，符合「臺南市里鄰編組及調整辦法」規範，里無需調整。鄰調整部分，調整前大內里共 13 鄰，調整後大內里共 5 鄰，於 107 年 01 月 29 日實施。

大內里北接石林里，西鄰石城里，東與內郭里接壤，南鄰內江里。

大內鄉戰後設村，以原「內庄」本聚落的「大內第五保」設為一村，沿「大內」之名命為「大內村」，縣市合併後更改為「大內里」。

大內里位於本區市中心，也是本區行政機關所在地，如：區公所、衛生所、台灣電力公司、電信局、大內國民小學、零售市場、青果市場等等。本里亦具豐富之歷史人文色彩，如大內國民小學後山的校內神社，建於西元 1938 年 02 月 11 日，拜殿上的四座石燈與拾級而上的基本格局尚保存良好；「楊家古厝」建於清乾隆 55 年（西元 1790 年），是大內地區歷史最悠久的古蹟；「楊家公廳」為（明治 36 年）1903 年所建的二進四合院建築，公廳內古式建築保存良好，有其歷史參考價值；「日治時期信用組合」為現在大內農會供銷部所在；「懸壺醫院」為舊臺南縣第一位女公醫於 1934 年開業的診所，醫院後方「楊雲祥故居」為大內第一棟樓房，具中西合併的風格，值得一看。宗教信仰有清嘉慶元年創建的內庄朝天宮。青果市場每年 5 至 9 月配合芒果、酪梨等水果產期開市營運，平日亦為本區水果運輸交貨的集散地。里內成立大內社區發展協會，環保志工、長壽會與成長教室在內運作中。



大內里照片集錦




大內國民小學校內神社



楊家古厝



懸壺醫院



大內農會



楊家公廳



內庄朝天宮

## 內郭里 (Neiguo Village)

依據 106 年 03 月人口統計資料，內郭里共 248 戶，門牌數共 235 個，屬於交通便利人口分散地區，戶數過少，雖不符合「臺南市里鄰編組及調整辦法」規範，但幅員遼闊，部落分散，又位於災害潛勢區，考量防救災能量，未予整編。鄰調整部分，調整前內郭里共 10 鄰，調整後內郭里共 5 鄰，於 107 年 01 月 29 日實施。

內郭里北接頭社里，西鄰石林里與大內里，東與曲溪里接壤，南鄰內江里與山上區玉峯里。

大內鄉戰後設村，「內庄」設三村，在最外圍者稱「內郭村」，取其「內庄外郭」之意。里內多為透天厝，里民以老人居多；里民多以務農為主，農民所栽種農產有〈東方威爾鋼〉之稱的椰棗；里內多為透天厝，並有孚陽宮與創始於清咸豐年間的後堀福安宮兩棟廟宇。里內成立環保志工與社區照顧關懷據點；里辦公處亦設於福安宮內。

內郭里照片集錦



福安宮



社區照顧關懷據點



灣潭橋  
(內郭與內江交界)



二溪大橋  
(內郭與曲溪的交界)



內庄朝天宮前  
(內江里內郭里大內里交接)



鄰曾文溪畔之內郭防汛道路

## 頭社里 (Toushe Village)

依據 106 年 03 月人口統計資料，頭社里共 449 戶，門牌數共 444 個，屬於交通不便或住戶分散地區，符合「臺南市里鄰編組及調整辦法」規範，里無需調整。鄰調整部分，調整前頭社里共 19 鄰，調整後頭社里共 10 鄰，於 107 年 01 月 29 日實施。

頭社里北接官田區社子里、大崎里，西鄰石湖里與石林里，東與環湖里、二溪里接壤，南鄰二溪里與內郭里。

大內鄉戰後設村，沿日治時期「頭社保」而稱「頭社村」，縣市合併後又稱「頭社里」。

西拉雅平埔族坐落於本里，而大內區頭社平埔族太祖夜祭活動更奠定大內區頭社部落是台灣平埔西拉雅族的龍頭地位；「頭社公廨」重建於 1983 年，仿自國父紀念館的高臺造型，為許多公廨重建的典範。每年農曆 10 月 14、15 日舉行的太祖夜祭，總是能吸引許多學者與民眾參與，並被譽為「西拉雅聖地」；頭社公廨不遠處之高爾夫球場有靜謐的湖水、蓊鬱的樹林，可洗去紅塵憂擾；「頭社教會」為里內信仰中心，創立於清同治 11 年（西元 1872 年）；頭社交流道旁的「西拉雅親子公園」適合親子同遊；「大內國民小學頭社分校」設於里內，為大內莘莘學子奠基；「頭社驛站」為空地再利用之成果，讓人在等車時有休憩之地。本里盛產鳳梨、文旦、柳丁、大白柚；里內成立社區發展協會，於頭社社區活動中心運作，內有環保志工、社區照顧關懷據點、長壽會與成長教室；里辦公處亦設於活動中心旁。

頭社里照片集錦



頭社公廨



大內農會頭社分部



西拉雅親子公園



大內國民小學頭社分校



頭社驛站



頭社社區活動中心

## 環湖里 (Huanhu Village)

依據 106 年 03 月人口統計資料，環湖里共 347 戶，門牌數共 349 個，屬於交通不便或住戶分散地區，符合「臺南市里鄰編組及調整辦法」規範，里無需調整。鄰調整部分，調整前環湖里共 13 鄰，調整後環湖里共 9 鄰，於 107 年 01 月 29 日實施。

環湖里北接官田區大崎里與六甲區大丘里，西鄰頭社里、官田區大崎里，東與楠西區照興里與玉井區豐里里接壤，南以曾文溪與二溪里接壤。

大內鄉戰後設村，沿日治時期「鳴頭保」而稱「鳴頭村」。「鳴頭」常被誤叫或誤寫為「鳴頭」或「鳥頭」，乃改為「環湖」。「鳴」與「湖」閩南語音近，其意即指「湖」，「湖」為「山中盆地」之意。意取此地四面環山為一山中盆地。

里內多為透天厝，本里里民大部分務農，農產品非常豐盛，如：龍眼、芒果、鳳梨；「環湖鄭家古厝」於 1926 年所建，山頭的形式工整大方，屋內外壁上油畫保存完好，具有可看性；「湖頭教會」與「惠安宮」為里內信仰中心；「白堊土地形」為里內奇景。里內成立社區發展協會，於環湖社區活動中心運作，內有環保志工社區照顧關懷據點、長壽會與成長教室；里辦公處亦設於活動中心內。

環湖里照片集錦



環湖社區活動中心



湖頭教會



環湖鄭家古厝



白堊土地形



惠安宮



空地認養（你好花園）

## 二溪里 (Ersi Village)

依據 106 年 03 月人口統計資料，二溪里共 413 戶，門牌數共 429 個，屬於交通不便或住戶分散地區，符合「臺南市里鄰編組及調整辦法」規範，里無需調整。鄰調整部分，調整前二溪里共 16 鄰，調整後二溪里共 11 鄰，於 107 年 01 月 29 日實施。

二溪里以曾文溪為界北接環湖里與頭社里，西鄰曲溪里，東與玉井區豐里里、望明里接壤，南鄰山上區玉峯里。

大內鄉戰後設村，「二重溪」分成兩村，其中二溪里於日治時期為「二重溪第一保」，以「紫分宮」前庄路為界，路東為「二溪村」，縣市合併後又稱「二溪里」。

本里盛產木瓜、酪梨、芒果、龍眼、鳳梨、柳丁，農作物是二溪里主要收入；「二溪觀景大橋」能俯瞰曾文溪曲流、欣賞二重溪吊橋橋墩遺跡；里內有著名的「赤裸龍」、「疊彩山」、「醉仙跡」等寸草不生、千溝萬壑的「月世界」景觀，還有發達的曲流地形；「走馬瀨農場」得天獨厚的自然景觀，適合全家同遊。里內成立社區發展協會，於二溪社區活動中心運作，內有長壽會與成長教室；里辦公處亦設於活動中心內。



二溪里照片集錦



紫分宮



二溪社區活動中心



走馬瀨農場



曾文溪曲流



二溪月世界



二溪景觀大橋

## 曲溪里 (Cyusi Village)

依據 106 年 03 月人口統計資料，曲溪里共 260 戶，門牌數共 220 個，屬於交通便利人口分散地區，戶數過少，未符合「臺南市里鄰編組及調整辦法」規範，但有下列原因不適合和其他里合併。首先，曲溪里和內郭里之間被曾文溪阻隔，防救災困難，難與內郭里整編且颱風期間曾文溪水容易暴漲致使二溪大橋封橋，此橋為里民往大內市區採購民生用品唯一道路。另梅姬颱風致蘆芝坑野溝溪水暴漲往山上區玉峯里鄉道封路，此路為里民往山上區採收農作物唯一道路，地理位置與玉峯里被蘆芝坑野溝阻隔，蘆芝坑野溝溪水匯集曾文溪防救災困難，成為孤島。又梅姬颱風致台 84 線快速道路行道樹傾倒嚴重，此快速道路為二溪里與曲溪里里民往外界唯一道路，但是禁行機車，若里民家無汽車亦無法採購民生物資，防救災困難，二溪里、曲溪里恐成為孤島，考量防救災能量，未予整編。鄰調整部分，調整前曲溪里共 12 鄰，調整後曲溪里共 6 鄰，於 107 年 01 月 29 日實施。

曲溪里東邊與北邊接二溪里，西鄰內郭里，南鄰山上區玉峯里。

大內鄉戰後設村，「二重溪」分成兩村，其中二溪里於日治時期為「二重溪第二保」，以當地曲流發達設為「曲溪村」，並以「紫分宮」前庄路為界，路西為「曲溪村」，縣市合併後又稱「曲溪里」。

## 曲溪里 (Cyusi Village)

---

曲溪部落是個典型農村社會，里民以務農為主，本里的農產有酪梨、木瓜...等；座落於曲溪五指山的「南瀛天文館」，是南臺灣探索天文科學的最佳場所；紫分宮與北天宮為里內信仰中心。里內成立社區發展協會，於曲溪社區活動中心運作，近來發展社區營造有成，更贏得了「星星的故鄉」之美譽。社區發展協會內有環保志工、長壽會與成長教室；里辦公處亦設於活動中心旁。



曲溪里照片集錦



紫分宮



南瀛天文館



曲溪社區活動中心



紫分宮旁道路路口，二溪里、曲溪里  
2里的里界處



曲溪入口意象（星星的故鄉）



北天宮

## 五·附錄

### 第二屆里長名冊

區別	里別	里長姓名	區別	里別	里長姓名
大內區	石湖里	陳燕姿	大內區	內郭里	楊文三
大內區	石林里	楊享壽	大內區	頭社里	羅文宗
大內區	石城里	楊聰進	大內區	環湖里	鄭燦彬
大內區	內江里	田振坤	大內區	二溪里	謝楊秀娥
大內區	大內里	沈毓萃	大內區	曲溪里	楊春寶

註：以上資料為里鄰整編期間在任之第二屆里長（未含辭職、去職或停職者）

## 協助名錄

---

特別感謝／所有給予本區里鄰整編指導及關心的議員、里長、鄰長、地方賢達與  
市民朋友

策劃召集／李賢村

執行團隊／臺南市大內區公所、臺南市新化戶政事務所（大內辦公處）

執行編輯／吳文雄、林禎輝、黃巧瑩

編審人員／張景堂、張庭維、吳雅婷、呂忠恩

照片提供／區公所（含里辦公處）、林志秋老師

參考資料／大內風華再現-內庄朝天宮及臺南市大內區公所網站、里鄰長口述等  
撰寫而成。

※參考資料引用如有不盡周延之處，望各方賢達不吝指正。