

臺南市下營區開化里防災地圖 - Disaster Prevention Map of Kaihua Village, Xiaying District, Tainan City

防災資訊表 Information Table

行政區位圖

The Map of Administrative District



災情通報單位 Notification Unit

- 臺南市災害應變中心 Tainan city Emergency Operation Center
永華專線 Yonghua Line : 06-2989119
民治專線 MinJih Line : 06-6569119
- 下營區災害應變中心 Xiaying Dist. Emergency Operation Center
電話 TEL : 06-6892104
- 消防局報案電話 Fire Department
TEL : 119
- 警察局報案電話 Police Department
TEL : 110
- 市民服務熱線 Citizen Service Hotline : 1999

緊急聯絡人

Emergent Contact Person

里長 王清得
Chief of Village : Wang Ching-te
電話 TEL : 06-6790162
手機 Mobile : 0932718188

防災資訊網站

Website of Disaster Prevention




- 內政部消防署 (National Fire Agency)
<https://www.nfa.gov.tw/>
- 臺南市政府消防局 (Fire Bureau)
<https://119.tainan.gov.tw/>
- 臺南市政府下營區公所 (Xiaying Dist. Office)
<https://web.tainan.gov.tw/Xiaying/>
- 臺南市政府災害應變告示網
<https://disaster.tainan.gov.tw/>

避難原則

Knowledge of Disaster Prevention




































- 水災/flood
就地避難或垂直避難；低窪地區前往避難收容處所。Defense-in-place or vertical rescue. People living in low-lying region should take shelter.
- 地震/Earthquake
前往開放空間或公園避難。Go to open area or park for refuge.

避難收容處所 Shelter

中營國小活動中心 (Activity Center at Jhongying Elementary School)   
地址：下營區開化里中營270號
Address : No.270, Zhongying, Xiaying Dist.
電話 TEL : 06-6892600

臺南市政府113年1月 更新



道路 Roads	標示 Sign		設施 Facilities			
 省道 Provincial Highway	 疏散避難方向 Evacuation Route	 備有無障礙設施 Barrier-free equipment	 地震室內避難收容處所 Earthquake Shelter in Buildings	 消防單位 Fire Station	 物資儲備點 Supplies Reserve Location	 通訊設備放置點 Communication Eqt. Location
 市道 City Highway	 適用地震災害 Apply to Earthquake	 廟宇 Temple	 地震室外避難收容處所 Earthquake Shelter in Open Space	 警察單位 Police Station	 取水點 Draw-off Point	 淹水感測器 Inundation Detector Sensor
 區道 District Road	 適用風、水災災害 Apply to Typhoon & Flood	 國小 Elementary School	 風、水災避難收容處所 Typhoon & Flood Shelter	 醫療院所 Hospital	 砂包放置點位 Sand bag Placing Location	 身心障礙福利機構 Disabled Welfare Organization
 行政區域界線 Administrative Boundary Line	 適用海嘯災害 Apply to Tsunami	 國中 Junior High School	 複合型室內避難收容處所 Multi-function Shelter in Buildings	 指揮中心 E.O.C	 垃圾集結點 Garbage Assembly Area	 老人福利機構 Senior Welfare Organization
 里界線 Vil. dividing line	 適用土石流災害 Apply to Mudslides	 地標 Landmark	 複合型室外避難收容處所 Multi-function Shelter in Open Space	 直升機起降點 Helicopter Pad	 人車轉運集結點 Vehicle and people's transfer post	 防空疏散避難設施 Air-raid Shelter