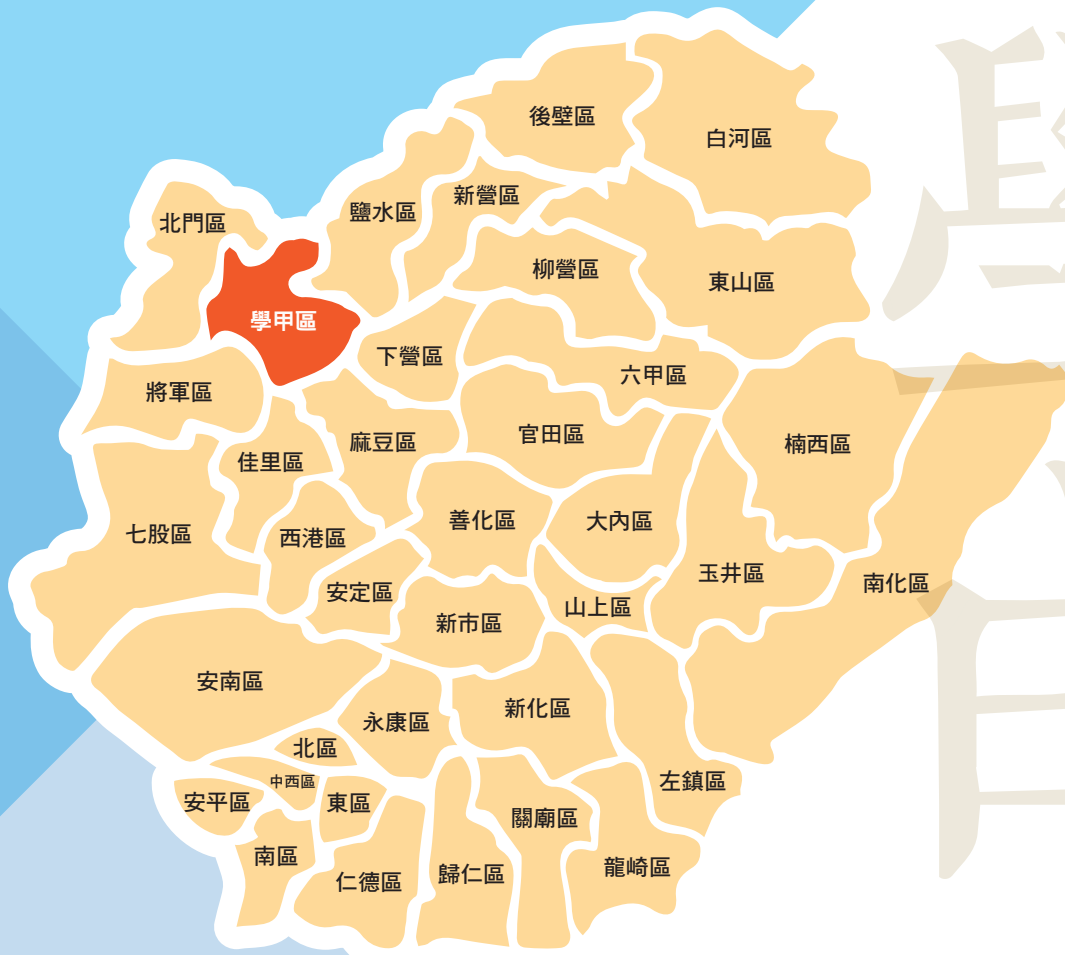


臺南市里鄰編組及調整

學甲區

13



學甲

仁得里 | 新榮里 | 光華里 | 宅港里 | 慈福里 | 秀昌里 | 明宜里 | 豐和里 |
平和里 | 新達里 | 大灣里 | 三慶里 | 中洲里 |

目錄

一· 區簡介

• P13-1

二· 里鄰編組及調整大事紀

• P13-3

三· 里鄰編組及調整情形一覽表


• P13-6

四· 里鄰編組概況

• P13-7

五· 附錄

• P13-38

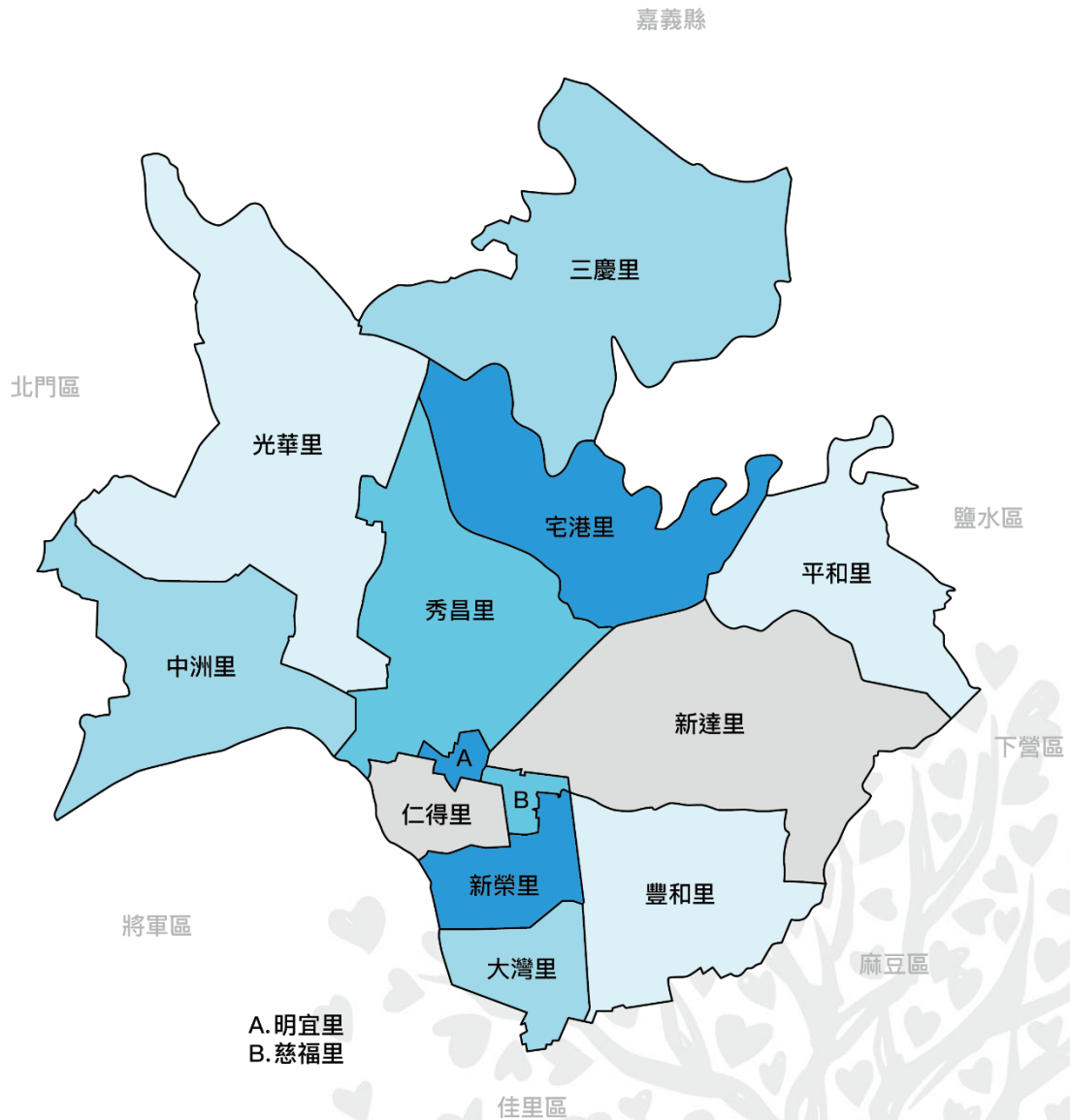


一．區簡介

學甲區位於臺南市之西北部，東鄰下營區，東北與鹽水區連接，南連佳里區，東南與麻豆區相接，西南隔將軍溪毗鄰將軍區，西接北門區，北以八掌溪與嘉義縣義竹鄉為界，面積約 53.9919 平方公里。原轄下共 13 里、323 鄰，於 106 年 04 月依據「臺南市里鄰編組及調整辦法」規定，進行里鄰編組之檢討。106 年 11 月 10 日經臺南市政府核定及公告，全區維持 13 里不變、323 鄰調整為 154 鄰，並於 107 年 01 月 29 日實施。

另學甲區曾於民國 93 年經內政部核定自 95 年 02 月 01 日起調整原學甲鎮行政區域，將原 26 里合併為 13 里，計仁得里（無調整）、新榮里（無調整）、光華里（光華里、頭港里合併）、宅港里（無調整）、慈福里（慈生里、百福里合併）、秀昌里（一秀里、煥昌里合併）、明宜里（西明里、宜民里合併）、豐和里（美豐里、美和里合併）、平和里（平東里、平西里合併）、新達里（新生里、達明里合併）、大灣里（文化里、大安里合併）、三慶里（頂洲里、紅茄里、新芳里合併）、中洲里（民吉里、西進里、光明里、白渚里合併）。

一·區簡介 各里簡圖



二·里鄰編組及調整大事紀

單位	日期	摘要
區公所	106 年 04 月 10 日	參加臺南市政府民政局召開「106 年度區里鄰調整規劃第一次研商會議」
區公所	106 年 04 月 19 日	該日起區公所與各里討論並聽取地方相關建議研擬里鄰調整方案規劃
各里	106 年 04 月 19 日	學甲區里鄰調整說明會
區公所	106 年 05 月 02 日	參加臺南市政府民政局召開「106 年度區里鄰調整規劃說明會議」
區公所	106 年 05 月 04 日	參加臺南市政府民政局召開「106 年度區里鄰調整規劃第二次研商會議」
區公所	106 年 05 月 15 日	參加臺南市政府民政局召開「里鄰編組及調整製圖教育訓練」
區公所	106 年 05 月 25 日	參加臺南市政府民政局召開「里鄰編組及調整製圖教育訓練」
區公所	106 年 06 月 06 日	參加臺南市政府民政局召開「106 年度區里鄰調整規劃第三次研商會議」
民政局 區公所 明宜里 慈福里 光華里 宅港里 平和里	106 年 06 月 20 日	106 年度臺南市學甲區里鄰調整規劃研商會議
區公所	106 年 07 月 06 日	參加臺南市政府民政局召開「106 年度區里鄰調整規劃第四次研商會議」
區公所	106 年 07 月 13 日	參加臺南市政府民政局召開「本市 37 區里鄰整編各區調整方案報告」

二·里鄰編組及調整大事紀

單位	日期	摘要
民政局 區公所 新達里 秀昌里 大灣里 豐和里 宅港里 平和里	106年07月19日	106年度臺南市學甲區里鄰調整規劃第二次研商會議
區公所	106年08月22日	參加臺南市政府民政局召開「106年度區里鄰調整規劃第五次研商會議」
區公所	106年10月05日	參加臺南市政府民政局召開「106年度區里鄰整編分階段生效日會議」
區公所	106年10月17日	參加臺南市政府民政局向臺南市議會簡報「臺南市里鄰編組及調整報告」
市政府	106年11月10日	里鄰編組及調整案公告
區公所	106年11月20日	參加臺南市政府民政局召開「研商『里長團體傷害保險辦理方式暨里鄰整編後續作業』會議」
區公所	106年11月21日	該日起至106年11月30日各區逐戶發放市民須知
區公所	107年01月24日	參加臺南市政府民政局召開「里鄰整編公告實施後辦理身分註記研商會議」
市政府	107年01月29日	里鄰編組及調整案第一階段實施
區公所 戶政事務所	107年01月29日	該日起標註身分證及戶口名簿

二·里鄰編組及調整大事紀

單位	日期	摘要
區公所	107年04月19日	參加臺南市政府民政局召開「里名稱變更作業研商會議」

三·里鄰編組及調整情形一覽表

調整後里別	調整前里別	實施日期	頁碼
仁得里	仁得里	107年01月29日	13-7
新榮里	新榮里	107年01月29日	13-9
光華里	光華里	107年01月29日	13-11
宅港里	宅港里	107年01月29日	13-13
慈福里	慈福里	107年01月29日	13-16
秀昌里	秀昌里	107年01月29日	13-19
明宜里	明宜里	107年01月29日	13-21
豐和里	豐和里	107年01月29日	13-24
平和里	平和里	107年01月29日	13-26
新達里	新達里	107年01月29日	13-28
大灣里	大灣里	107年01月29日	13-30
三慶里	三慶里	107年01月29日	13-33
中洲里	中洲里	107年01月29日	13-36

四·里鄰編組概況

仁得里 (Rende Village)

依據 106 年 03 月人口統計資料，仁得里共 1,634 戶，門牌數共 1,727 個，屬於交通便利人口集中地區，符合「臺南市里鄰編組及調整辦法」規範，里無須調整。鄰調整部分，調整前仁得里共 17 鄰，調整後仁得里共 17 鄰，惟因調整前鄰之戶數懸殊過大，故此次全面調整鄰之範圍及戶數，於 107 年 01 月 29 日實施。

仁得里北以濟生路、民權路為界與明宜里相鄰，東以華宗路為界與慈福里為鄰，西鄰將軍區苓仔寮里，南以寶發路為界與學甲區新榮里為鄰。

仁得里位於學甲區中心位置，含華宗、寶發、信義、濟生等 16 條路、街；區公所與戶政事務所、衛生所及圖書館、農會、學甲區綜合體育館、華宗紀念公園、學甲公有零售市場（菜市場）皆位於本里。以市場為中心，沿中正路、成功路、濟生路而形成學甲商業鬧區。居民以陳、李、謝、賴、莊、王、周姓等為主，因感懷政府仁政愛民，故以仁得名之，是學甲區 13 里中人口數最多的一個里，亦是全區居民每天生活必經之處，為學甲區政經中心。

仁得里辦公處原設置於華宗紀念公園司令台內，103 年底為加強服務里民向公所爭取將原學甲鎮民代表會(現為學甲區藝文展示館)一樓作為仁得里辦公處，經公所核准後，自 104 年 01 月 12 日正式遷移至原代表會 1 樓辦公，而後並成立仁得里社區照顧關懷據點，平日有志工值班提供量血壓等各項服務，另有外訪組外出訪視里內弱勢民眾及獨居老人，目前 1 樓除里辦公室及社區照顧關懷據點外，另有卡拉 OK 室於每日下午 2 點至 4 點半開放里內民眾歌唱交流，此外本里環保義工隊每月固定出勤清掃整理里內環境；轄區內有太安宮、慶安宮、南天宮、興善寺、侯府天鳳宮等寺廟。

仁得里照片集錦



學甲區公所



學甲圖書館及學甲衛生所



學甲區綜合體育館



華宗紀念公園



學甲公有零售市場



社區照顧關懷據點

新榮里 (Sinrong Village)

依據 106 年 03 月人口統計資料，新榮里共 931 戶，門牌數共 902 個，屬於交通便利人口分散地區，符合「臺南市里鄰編組及調整辦法」規範，里無須調整。鄰調整部分，調整前新榮里共 9 鄰，調整後新榮里共 9 鄰，於 107 年 01 月 29 日實施。

新榮里北與仁得里、慈福里接壤，東與豐和里接壤，西與將軍區苓仔寮里接壤，南與大灣里接壤。

新榮里位於本區南方之一隅，轄有東寮、東竹圍、新二港仔三部落，二戰後初期，經濟蕭條，民生疾苦，先民苦心擘畫，披荊斬棘，筚路藍縷之拓荒精神，乃意盼此地朝氣蓬勃，欣欣向榮，因之乃稱「新榮」。新榮里角頭廟為東寮東興宮，奉祀主神為池府千歲，主神係於明朝末年由陳氏祖先隨延平郡王鄭成功自福建省龍溪奉祀來台，每年農曆 03 月 11 日參與學甲慈濟宮上白醮活動，農曆 06 月 18 日、10 月 18 日千歲聖誕祭拜。虎嶽宮、玄聖宮為二港仔遷村兩座宮廟，奉祀主神為虎爺及玄天上帝。里內成立環保義工隊、社區發展協會、社區照顧關懷據點，每個月有 2 次為弱勢獨居老人的送餐、供餐，每星期四上午由志工至長者家量血壓關懷老人。社區協會經費，由志工媽媽做蘿蔔醬、饅頭、包粽子來增加協會收入。里內糖鐵自行車道與新二港仔公園是里民運動健走休閒好去處。臺南市政府環境保護局學甲區清潔隊及學甲區漁會位於本里東寮內。

新榮里照片集錦



東寮東興宮



二港仔玄聖宮



二港仔震虎宮



糖鐵自行車道



學甲區清潔隊



學甲區漁會

光華里 (Guanghua Village)

依據 106 年 03 月人口統計資料，光華里共 539 戶，門牌數共 644 個，屬於交通便利人口分散地區，戶數過少，未符合「臺南市里鄰編組及調整辦法」規範，惟門牌數已達 644，未來有戶數遷入之可能，故里無須調整。鄰調整部分，調整前光華里共 29 鄰，調整後光華里共 11 鄰，於 107 年 01 月 29 日實施。

光華里北過急水溪與北門區錦湖里、蚵寮里相鄰，東與秀昌里接壤，西臨北門區玉港里，南與中洲里接壤。

民國 95 年 02 月 01 日行政區域調整，將原光華里、頭港里合併為光華里。原光華里俗稱「過港仔」，原隔一大排水溝（猶如小港仔）與中洲部落相連繫需靠渡河相通，故稱「過港仔」，二戰後因第一任里長經營光華興歌劇團而改名為「光華」。頭港里，共分舊頭港子、新頭港子、南筏子頭、北筏子頭、西邊寮五個部落，其中新頭港子於 100 年前吳姓子孫由舊頭港子分支，南、北筏子頭李姓子孫由本區煥昌里（俗稱七塊厝）分支，西邊寮郭姓由本區紅茄里居民遷居，北筏子頭、西邊寮部落已遷村至光華里。里內有三大廟宇分別為福安宮、巡安宮及鎮安宮是各部落信仰中心。

里內新頭港部落，護龍環繞，政商界人才輩出，如吳三連、吳修齊、吳尊賢、龔聯禎等人，此處有臺南幫的古厝也是傳說中烏鴉落洋穴的風水寶地。光華里是學甲蜀葵花種植面積最大的地方，每年蜀葵花季都吸引眾多的遊客來訪。光華里內另有中洲國民小學及學甲農會中洲分部以及光華社區活動中心，里內並在民國 99 年 07 月成立光華社區發展協會。里辦公處有成立環保義工隊、社區照顧關懷據點及長期照顧 10 年計畫 2.0—C 級巷弄長照站（長照柑仔店）。

光華里照片集錦



福安宮



巡安宮



鎮安宮



烏鴉落洋穴



蜀葵園區



光華社區活動中心

宅港里 (Jhaigang Village)

依據 106 年 03 月人口統計資料，宅港里共 360 戶，門牌數共 310 個，戶數過少，未符合「臺南市里鄰編組及調整辦法」規範，但本里範圍橫跨急水溪兩側，魚塢區域廣大且為地層下陷嚴重區域，每遇颱風豪雨即易釀成嚴重災害，救災能量不足。故未予調整。鄰調整部分，調整前宅港里共 16 鄰，調整後宅港里共 8 鄰，於 107 年 01 月 29 日實施。

宅港里北緊鄰三慶里，東與平和里、新達里相鄰，西與光華里為鄰，南到德安寮部落入口道路為界與秀昌里接壤。

宅港里由於村莊沿著急水溪河畔，早期就有澎湖及蚵寮等商人專用竹筏載運醃漬蝦、蚵、魚、珠螺及鹹魚、什魚干等來此交換蕃薯簽干以帶回作為糧食，因來往頻繁，自然形成一個簡易埠頭（位於現在舊田寮排水宅港護岸處），故稱「宅子港」。居民大多數從事農漁牧經營。目前里內仍存有許多古厝，其中以李家古厝的完整三大部落最具規模及代表性，宅院先後建於日治時代的昭和 05 年至 10 年間。

宅港部落的慈德宮、德安寮部落的龍佛宮各為部落的主要信仰中心。宅港里慈德宮的十二婆姐陣是全臺有名的傳統藝陣，常受到各地的邀請，也曾受邀至內政部的文化季表演。十二婆姐陣相傳可以治百病，具有收驚護嬰及驅煞等能力，是故十二婆姐陣出陣時，民眾都會主動排隊讓婆姐用手扇摸頭加持，祈求保佑。宅港國民小學近年來也由學生組成改良版的十二婆姐，用另一種方式發揚優美的傳統藝術。



宅港里 (Jhaigang Village)

宅港里內另有學甲區農會宅港分會及宅港派出所等單位，目前宅港社區發展協會及宅港里社區照顧關懷據點皆穩定運作，宅港里辦公處也與各方合作，積極為里內的建設發展及年長者的照顧努力。



宅港里照片集錦



慈德宮



龍佛宮



宅港國民小學



宅港派出所



學甲區農會宅港分會



十二婆姐藝陣

慈福里 (Cihfu Village)

依據 106 年 03 月人口統計資料，慈福里共 802 戶，門牌數共 909 個，屬於交通便利人口集中地區，戶數過少，未符合「臺南市里鄰編組及調整辦法」規範，惟門牌數已達 909 且目前里內有 102 戶新建案，建造完成後門牌數將達 1,011 個，預估未來將有人口移入，故里未予調整。鄰調整部分，調整前慈福里共 29 鄰，調整後慈福里共 12 鄰，於 107 年 01 月 29 日實施。

慈福里北以中山路為界、東以中華路為界與新達里相壤，西以中正路為界與明宜里相壤，南以東陽國民小學南側路為界與新榮里相壤。

民國 95 年 02 月 01 日行政區域調整，將慈生里與百福里合併為慈福里，慈生里境內有聞名遐邇之三級古蹟「慈濟宮」，供奉保生大帝，故以慈生為名，居民以羅、謝、李姓佔多數，屬商業地區。慈濟宮經內政部評定為第三級古蹟，供奉八百餘年歷史的神像開基二大帝，係來自福建泉郡白礁慈濟宮，於康熙年間由李姓者自白礁迎來奉祀，以迄於今為全省大道公廟僅有者，因此終年香火鼎盛。每年農曆 03 月 11 日是該廟的主要祭典活動「上白礁謁祖」，長達 3 公里的祭典隊伍由「蜈蚣陣」領頭，蜿蜒前進，民眾相信讓蜈蚣陣從頭上經過，可以消災避邪。整個活動表達先民對大陸福建白礁鄉渡海來台，飲水思源追懷家鄉的重大意義，因係隔海遙祭，故稱「上白礁」。慈濟宮雕樑畫棟，石柱蟠龍，建築深具古色古香之歷史化藝術，並有一代宗師葉王交趾燒及何金龍剪黏等精巧別緻，宮外尚有石獅、旗桿等各一對分別左右，另有宏巍牌樓，不但堂皇而且嚴肅。百福里主要由宅口、下社二部落組成，靠近市中心區，學甲李姓宗族群居部落。

慈福里里內成立社區發展協會及環保義工隊、並有里活動中心及社區活動中



慈福里 (Cihfu Village)

心。轄區內有慈濟宮、興太宮、白礁宮、謝姓獅團等寺廟、學甲分局及東陽國民小學。



慈福里照片集錦



慈濟宮



興太宮



白礁宮



學甲分局



學甲消防隊



慈福里活動中心

秀昌里 (Siouchang Village)

依據 106 年 03 月人口統計資料，秀昌里共 972 戶，門牌數共 1,021 個，屬於交通便利人口集中地區，符合「臺南市里鄰編組及調整辦法」規範，里無須調整。鄰調整部分，調整前秀昌里共 33 鄰，調整後秀昌里共 16 鄰，於 107 年 01 月 29 日實施。

秀昌里西接將軍溪與光華里、中洲里相鄰，東與本區新達里交接，北接學甲大排水系統，與本區宅港里德安寮交接，南與明宜里、仁得里交接。

秀昌里由一秀、下溪洲、煥昌，三部落合併成。一秀部落在日據時代為第一保，光復後為紀念第一之意，故以一秀命之。下溪洲部落古稱（溪洲仔）是倒風內海，南邊一個沙洲為與北邊的頂溪洲作區分，故叫下溪洲，民國 67 年 3 月因人口外移，戶數不足，併入一秀里。煥昌部落是由先賢始祖李煥昌，由福建南安縣移民到此定居，因育有 7 子，先祖分建 7 屋宅，讓 7 個孫居住故名七塊厝。臺灣光復後，行政區域改編時，為紀念本源，便以先祖之名煥昌命之。民國 95 年 2 月 1 日，行政區域調整將一秀里與煥昌里併為秀昌里。秀昌里三部落角頭廟分別為集和宮、慈太宮、文衡殿、西龍宮、先祖廟、聖和宮、玉皇宮、鎮壽殿、武聖宮、玉京觀，各廟宇皆香火鼎盛，為各部落之信仰中心，其中集和宮蜈蚣陣為現今唯一具龍頭鳳尾且以人力肩扛的蜈蚣陣。里內成立環保義工隊維護里內環境，並有社區發展協會，亦有市立學甲幼兒園及學甲國民小學。

秀昌里照片集錦



集和宮



文衡殿



慈太宮



集和宮蜈蚣陣



學甲幼兒園



學甲國民小學

明宜里 (Mingyi Village)

依據 106 年 03 月人口統計資料，明宜里共 843 戶，門牌數共 1,041 個，屬於交通便利人口集中地區，戶數過少，未符合「臺南市里鄰編組及調整辦法」規範，惟門牌數已達 1,041 個，預估未來將有人口遷入，故里未予調整。鄰調整部分，調整前明宜里共 23 鄰，調整後明宜里共 13 鄰，於 107 年 01 月 29 日實施。

明宜里北以新生路為界與秀昌里相鄰，東以中正路為界與新達里、慈福里相接，西以育德路為界與秀昌里為鄰，南以民權路及濟生路為界與仁得里接壤。

民國 95 年 02 月 01 日行政區域調整，將西明里及宜民里合併明宜里，原西明里由中社、溪仔墘、三角仔等部落組成，居民以陳、謝、王、莊姓等為主。宜民里位於學甲市區西北方，環境適中，宜利住民定居，故稱宜民。

明宜里里內北側有天仁工商職業學校，惟因少子化於西元 2015 年停止招生，濟生路上有中社田府元帥廟，為陳姓宗親所信奉祭祀，中社宋江館宋江陣，至今已 100 多年悠久歷史，獨特白鶴陣及八卦陣，操演起來虎虎生風，總是吸引很多民眾圍觀，天水路上田龍館主要奉祀田府元帥，遠溯自西元 1673 年福建省同安縣金門螺嶼鄉渡海來台，初住府城郊外洲仔尾，後遷徙中角定居，適時土番匪徒猖狂，宗族長莊蝎公有鑑於此，乃倡導族人鍛鍊健壯體魄，以抵制盜匪保鄉衛國，為此籌設武館特聘武師傳授武術，於西元 1853 年，招募族人成立宋江陣，民國 80 年購置現址規劃蓋廟完成，濟生路清保宮主要祭祀清水祖師，為大陸後壁鄉安溪寮王姓前人分香來臺，二百餘年以來香火鼎盛，威靈顯赫為信徒消災化劫，奇蹟不勝枚舉，濟生路太慈宮奉祀中壇元帥、觀音佛祖、黑虎將軍，自早期福建沿海一帶，部份忠貞軍民隨鄭成功入台墾居學甲社以來，均是西明里、慈生里謝姓



明宜里 (Mingyi Village)

信徒擲筊杯選定爐主，後經耆老決議，改由西明里三角仔信徒筊杯選定爐主，含有祈請神尊鎮守水尾，庇佑善男信女及合境平安之意。轄區內有中社宋江館、清保宮、太慈宮、田龍館等廟宇。



明宜里照片集錦




天仁工商



田府元帥廟



田龍館



清保宮



太慈宮



土地銀行

豐和里 (Fonghe Village)

依據 106 年 03 月人口統計資料，豐和里共 522 戶，門牌數共 536 個，屬於交通便利人口分散地區，未符合「臺南市里鄰編組及調整辦法」規範，惟本里地勢低窪，位處地層下陷區域，每逢豪雨便積水成災，倘若與鄰近里合併，面積範圍過大，救災實屬不易，故里未予調整。鄰調整部分，調整前豐和里共 23 鄰，調整後豐和里共 11 鄰，於 107 年 01 月 29 日實施。

豐和里位處學甲區東南方，北與新達里接壤，西與新榮里及大灣里接壤，東南與麻豆區港尾里以美豐橋為界。

民國 95 年 02 月 01 日行政區域調整，將美豐里與美和里合併為豐和里。美豐位於學甲區東南隅，於清雍正末年始由學甲溪仔墘賴姓人氏遷入聚居，漸次謝姓民眾移入，俗稱「草坵」，因地勢低窪，遇雨成災，草、水、土混合而得名，因期盼建設美麗豐盛家園而更易為「美豐」。美和亦位處東南方，於雍正末期由學甲莊姓第 6 房遷入稱之「頂草坵」，中洲陳姓人家移居本地稱之「中草坵」，二戰後合併名為「美和」。

豐和里慈興宮為下草坵（美豐）的主要信仰，廟內供奉謝府元帥，為里民的精神信仰中心。而美和的保生宮主要供奉保生大帝以及正在興建的中隆宮供奉的溫府千歲，裊裊的香火，處處可見豐和里人民純樸堅貞的信仰之心。里內唯一的活動中心，是學甲區的公有活動中心，當初是由慈興宮無償提供土地，並由鎮公所興建，中心內有美豐社區發展協會及豐和里辦公處，不僅是召開政令宣導活動的地點亦是里民間暇聚集的良好場所。

豐和里照片集錦



豐和里慈興宮



美和頂草坵保生宮



賴姓宗祠



豐和里活動中心



中隆宮—興建中



學甲區農會—草坵分會

平和里 (Pinghe Village)

依據 106 年 03 月人口統計資料，平和里共 485 戶，門牌數共 397 個，未符合「臺南市里鄰編組及調整辦法」規範，但因本里位於急水溪南北兩側，不僅鄰近田寮排水與宅仔港排水，且位居排水系統的下游位置，因而新營、鹽水轄區之降雨逕流皆導排至本里，為易淹水區，且急水溪南側廣大魚塭區域，地層下陷嚴重，每逢豪大雨易致災，救災不易。故里未予調整。鄰調整部分，調整前平和里共 26 鄰，調整後平和里共 10 鄰，於 107 年 01 月 29 日實施。

平和里位於整個學甲區的東北方，西與宅港里為鄰，南以宅仔港排水為界與新達里接壤，東鄰鹽水區竹林里，北鄰鹽水區三和里。

民國 95 年 02 月 01 日行政區域調整，將平東里及平西里合併而成，原平東里居民之祖先在 200 年前由學甲部落遷居，故稱「學甲寮」。二戰後里內賢達人士認為天下至此太平，且位於原平西里之東，故名為「平東」。原平西里在二百餘年前即有學甲寮及西平寮之分，二戰後由當時鄉公所會同里內賢達人士協議，命名為「平西」。里民主要信仰為「保生大帝」，每逢節日慶典，均虔誠親往祀拜，轄區內有慈照宮、慈良宮、慈華宮等廟宇。里內有 2 個社區發展協會，平東社區環保義工隊認養維護空氣品質淨化區，藉由空地綠美化增加里綠覆率；平西社區成立社區照顧關懷據點，目前亦為長期照顧 10 年計畫 2.0-C 級巷弄長照站（長照柑仔店），提供里內弱勢民眾營養餐食、臨時托顧及健康促進活動服務。

平和里照片集錦



慈照宮



慈良宮



慈華宮



南70線



平西社區照顧關懷據點



平東社區空品淨化區

新達里 (Sinda Village)

依據 106 年 03 月人口統計資料，新達里共 919 戶，門牌數共 992 個，屬於交通便利人口分散地區，符合「臺南市里鄰編組及調整辦法」規範，里無須調整。鄰調整部分，調整前新達里共 26 鄰，調整後新達里共 15 鄰，於 107 年 01 月 29 日實施。

新達里北以台 19 線為界與宅港里為鄰、以宅仔港排水線與平和里相壤，東至下營區大吉里，西以中正路為界與秀昌里、明宜里為鄰，南與豐和里及麻豆區港尾里、北勢里接壤。

民國 95 年 02 月 01 日行政區域調整，將新生里與達明里合併為新達里。新生里於民國 34 年 12 月行政區域劃編，以新寮、莊姓角、頂山寮合一里，地方人士研商結果，以新寮為主，又以新添生命命名為「新生」。達明里由山寮、瓦寮二部落組成，山寮因以前有 7 個山崙仔，故又名七星山寮，簡稱山寮；瓦寮係因當時只有李大再一棟三合院紅瓦厝，故稱瓦寮。里內連棟透天厝、平房及三合院交錯，農地多種植玉米及小麥，瓦寮則多以魚塢為主。新達里的角頭廟為新寮的普濟宮、頂山寮張濟宮、山寮東明宮以及瓦寮的永安宮，另外，位於新生路的法源禪寺則為佛教寺院，各個寺廟皆香火鼎盛。而 174 線道上的小葉欖仁，從 11.5K 處至 84 快速道路下筆直的排列，形成的綠色隧道，綠意盎然，使人心曠神怡，號稱全臺最美「小葉欖仁綠色隧道」。

里內設有新生及達明社區發展協會，亦有學甲國民中學、慈母幼兒園、法源幼兒園、伯利恆文教基金會等，里辦公處亦成立新達里環保志工隊，共同為里民提供身心健康的生活、福利及舒適生活圈。

新達里照片集錦



174 線綠色隧道



新寮普濟宮



頂山寮張濟宮



山寮東明宮



瓦寮永安宮



法源禪寺

大灣里 (Dawan Village)

依據 106 年 03 月人口統計資料，大灣里共 406 戶，門牌數共 439 個，屬於交通便利人口分散地區，戶數過少，未符合「臺南市里鄰編組及調整辦法」規範。但本里與豐和里生活圈相隔較遠，卻與佳里區溪州里生活圈較為相近，故未予調整，俟行政區劃法通過後，再統籌規劃。鄰調整部分，調整前大灣里共 20 鄰，調整後大灣里共 8 鄰，於 107 年 01 月 29 日實施。

大灣里位處於學甲區最南端，北以大灣中排為界與新榮里接壤，東以嘉南大圳學甲分線為界與豐和里接壤，西以將軍溪為界與將軍區苓仔寮里接壤，南與佳里區營溪里接壤。

民國 95 年 02 月 01 日行政區域調整，將文化里與大安里合併為大灣里。文化里位處台 19 線東側，日據時代為學甲庄第 10 堡，大安里位處台 19 線西側，日據時代為學甲庄第 11 堡。大灣里民以務農為主，農地多數為沙質土壤，適合各種農作，里內清濟宮香火鼎盛，建築宏麗壯觀，前總幹事王海杉表示：清濟宮奉祀的主神為水官大帝開基禹王，是先民王讀當年自大陸移居台灣時，迎請安徽省當塗縣禹王廟禹王，在蘆竹溝海域登陸定居大灣。

本里社區首創「鬥牛陣」之民俗技藝，此為基於農民對牛之特殊情感所發展的民間遊藝。鬥牛的道具「牛」，是以竹或藤為架，身軀部分蒙上布料或皮革，頭部以紙、布一層一層裱褙而成，再以漆料彩繪，大小與真牛相近，分為「水牛陣」和「赤牛陣」兩種。鬥牛陣 1 團大約 10 人，4 人扮牛表演、2 人扮牧童、其餘敲鑼打鼓或休息替換，表演內容如下：2 個牧童各自牽牛吃草，2 隻牛卻為了爭吃草鬥了起來，牧童起先勸架，最後卻為了維護自家的牛也開始互打對方的牛

大灣里 (Dawan Village)

，內容簡單，卻體現莊稼人的寫實生活，在鄉間頗受歡迎。里內有糖鐵自行車道和公園，提供民眾休閒生活場所。

大灣里照片集錦



清濟宮



糖鐵自行車道



大灣鬥牛陣



黃麻公園



蝶戀花公園



福田公園

三慶里 (Sancing Village)

依據 106 年 03 月人口統計資料，三慶里共 612 戶，門牌數共 714 個，屬於交通便利人口分散地區，符合「臺南市里鄰編組及調整辦法」規範，里無須調整。鄰調整部分，調整前三慶里共 35 鄰，調整後三慶里共 12 鄰，於 107 年 01 月 29 日實施。

三慶里東與鹽水區文昌里、三和里相鄰，南鄰光華里、宅港里，西至北門區錦湖里及北鄰嘉義縣義竹鄉官和村、西過村。

民國 95 年 02 月 01 日行政區域調整，將頂洲里、紅茄里、新芳里合併為三慶里。頂洲里，位於本區偏北方，八掌溪河畔，大部分居民以閩人為主，以郭姓人家聚居此地，現今分為八房郭，再分支而為郭姓大家族，日據時代稱之「溪洲子寮」，二戰後命名為「頂洲」。紅茄里，先民隨鄭成功部隊來此定居，地勢低窪，而紅骨茄定樹蔚然叢生，故名「紅茄茆」，二戰後命名「紅茄」。新芳里，位於本區西北方，昔日稱「倒風寮」，係此地舊時位於倒風內海之畔，先民於此處建寮定居，依倒風內海為名。二戰後原第 1 屆村長朱景祥先生改名為「新芳」。

本里為一農村型社區，多種植西瓜、養殖虱目魚、蝦子為主，里內隨處可見大面積魚塭，風景甚美。每年的 3 月至 5 月，會舉辦「鴿飛苓響」活動，延續地方百年優良傳統民俗活動，增進里民情感交流與和樂氣氛，提高休閒娛樂活動，促進文化交流。里內的頑皮世界野生動物園，具有動物研究、保育、教育和娛樂等多功能的野生動物園。頂洲國小辦理樂齡學習中心，課程包含樂活養生教學與實作、手工藝及瑜珈等等，十分多樣化；在社區居民的合作下，里內的三慶里社區照顧關懷據點得以順利運作，每個月都有送餐、共餐及替老人量血壓的服務，



三慶里 (Sancing Village)

106 年底正式成為學甲區 5 個長期照顧 10 年計畫 2.0-C 級巷弄長照站（長照柑仔店），辦理各式各樣的活動，例如健康促進、烹飪課、製作手工藝品等等，延緩長者失能失智，對於現代高齡化社會是相當友善的居住環境。轄區內有慈明宮、慶安宮、中太宮、三安宮、天玉殿、福安宮等廟宇及頂洲國民小學。



三慶里照片集錦



頂洲國民小學



百年水筆仔



鴿飛笭響



紅茄苳慈明宮



頂洲福安宮



慶安宮

中洲里 (JhongJhou Village)

依據 106 年 03 月人口統計資料，中洲里共 634 戶，門牌數共 655 個，屬於交通便利人口分散地區，符合「臺南市里鄰編組及調整辦法」規範，里無須調整。鄰調整部分，調整前中洲里共 37 鄰，調整後中洲里共 12 鄰，於 107 年 01 月 29 日實施。

中洲里東與光華里及秀昌里相鄰，南銜將軍溪眺望將軍區巷埔里，西與北門區文山里毗鄰，北隔塩原大排與光華里及北門區玉港里為鄰。

學甲區轄內多數里為海埔新生地，先前漢人移民，欲以旱地變良田，每每超抽地下水之故，地勢略較一般平地為低，另本里於民國 95 年 08 月就民吉、西進、光明及白渚 4 里合併為中洲里，即以舊稱謂「中洲」為名命之，中洲二字顧名思義，亦即四面皆水，地處垂危，早前居民之生活，皆需以逆勢而為。明鄭時期，中洲陳桂公為鄭成功運糧官兼督眷船與民船隊之職，引部分民船隊及眷船入漚汪溪（今之將軍溪）由今之中洲前、頭前寮西，北岸上陸，巡察附近相宜之地，就地取材，建寮於此，號曰頭前寮（先隊所建之寮）即日與頭港上陸者會合，各以建寮屯駐，命名中洲（臺灣中州陳氏族譜參照），今之鄭王登陸紀念碑，即為記念此一史實。目前學甲區內之陳姓者，多數為其子孫。而與此碑相逢之處為白礁亭，乃學甲區慈濟宮保生大帝一年一度上白礁之聖地，是本里實綜合歷史文化、優良傳承及宗教祭祀等有別於他處之地方特色。轄區內有惠濟宮、慈福宮、清佛宮、聖嶽宮、才天宮、開台清水寺及南聖宮等寺廟。

中洲里照片集錦



白礁亭



慈福宮



聖嶽宮



才天宮



清佛宮



惠濟宮

五·附錄

第二屆里長名冊

區別	里別	里長姓名	區別	里別	里長姓名
學甲區	仁得里	林嘉雄	學甲區	豐和里	賴清田
學甲區	新榮里	王東盛	學甲區	平和里	陳學先
學甲區	光華里	邱益在	學甲區	新達里	陳敏男
學甲區	宅港里	李建彰	學甲區	大灣里	王登教
學甲區	慈福里	李新進	學甲區	三慶里	李坤明
學甲區	秀昌里	謝金雀	學甲區	中洲里	林清發
學甲區	明宜里	涂志宏			

註：以上資料為里鄰整編期間在任之第二屆里長（未含辭職、去職或停職者）

五·附錄

學甲區

學甲區	1-學甲區里鄰調整說明會
內容	時間：106 年 04 月 19 日 地點：學甲區公所 2 樓會議室 參加人員：本區 13 里里長、里幹事、本所里鄰調整工作小組及學甲戶政事務所人員
照片	 A photograph showing a community meeting in progress. The room is a conference room with a long wooden table. Several people are seated around the table, some looking at documents. In the background, a banner reads "學甲區里鄰調整說明會" (Xuejia District Neighborhood Adjustment Explanation Meeting). There are also several framed portraits on the wall and a map on the wall.

五·附錄

學甲區	2-106 年度臺南市學甲區里鄰調整規劃研商會議
內容	時間：106 年 06 月 20 日 地點：學甲區公所 2 樓會議室 參加人員：明宜里、慈福里、光華里、宅港里、平和里之里長與里幹事、臺南市政府民政局、公所里鄰調整工作小組人員
照片	

協助名錄

特別感謝／所有給予本區里鄰整編指導及關心的議員、里長、鄰長、地方賢達與
市民朋友

策劃召集／邱志榮

執行團隊／臺南市學甲區公所、臺南市學甲戶政事務所（學甲辦公處）

執行編輯／李義隆、吳進來、劉淑華

編審人員／蕭苑秋、吳桂芬、楊登雅、蔡秉霖、柯宏昇、陳長興、孫蔓萍、
賴齡貞、沈虹蓁、王穎儒、謝明峰、侯怡伶、郭俐纓、劉昭吟、
林歆縈

照片提供／區公所（含里辦公處）

參考資料／學甲慈濟宮宮誌、臺灣宗教文化資產-臺灣宗教文化地圖、臺南市學
甲區全球資訊網、臺灣中洲陳氏族譜、大臺南文化叢書-公路文化專
輯等撰寫而成。另宅港里 12 婆姐照片拍攝者為郭金絨。

※參考資料引用如有不盡周延之處，望各方賢達不吝指正。