


# 臺南市安平區 地區災害防救計畫



臺南市安平區公所  
中華民國 108 年 3 月

# 目錄

目錄.....	I
圖目錄.....	VI
表目錄.....	VII
<b>第一章、總則</b> .....	<b>1</b>
第一節、計畫依據與目的 .....	1
第二節、計畫修訂與實施 .....	2
一、計畫擬定及運用原則.....	2
二、計畫架構及內容.....	2
三、計畫之修訂與實施.....	3
<b>第二章、地區環境與防救災體系</b> .....	<b>4</b>
第一節、地區環境概述 .....	4
一、自然環境概述.....	4
二、社會經濟概況.....	10
三、防救災資源分布.....	18
第二節、地區行政架構 .....	29
第三節、安平區災害防救體系 .....	30
一、災害防救會報.....	30
二、災害防救辦公室.....	30
三、災害應變中心.....	31
四、緊急應變小組.....	32
五、災害現場指揮所.....	33
六、安平區公所各課室防災業務權責.....	35
七、安平區其他防救災相關業務單位之業務權責.....	35
<b>第三章、颱風災害防救對策</b> .....	<b>40</b>
第一節、颱風災害潛勢特性.....	40
一、颱風災害特性.....	40
二、颱風災害潛勢規模設定 .....	40
第二節、減災計畫 .....	48

一、公共設施防災對策.....	48
二、維生管線防災對策.....	49
三、平時防災宣導.....	50
四、二次災害之防止.....	51
五、自主性社區防災.....	52
六、避難據點與路線規劃.....	53
第三節、整備計畫.....	88
一、災害應變資源整備.....	88
二、災害防救人員之整備編組.....	91
三、災前防災宣導.....	92
四、演習訓練.....	93
五、救災裝備之管理與維護.....	94
六、避難場所與設施之管理與維護.....	94
七、災害應變中心之維護與管理.....	95
八、災情查報與通報系統之強化與更新.....	96
九、支援協議之訂定.....	98
第四節、災害應變計畫.....	99
一、災害應變中心之成立與運作.....	99
二、災區管理與管制.....	101
三、災情查通報及通訊之確保.....	102
四、災害搶救.....	103
五、避難疏散及緊急收容安置.....	104
六、緊急醫療救護.....	106
七、物資調度供應.....	107
八、提供民眾災情訊息.....	108
九、緊急動員.....	108
十、罹難者處置.....	109
十一、建物及公共設施之災情勘查與緊急處理.....	110
第五節、復原重建計畫.....	112
一、災民慰助及補助.....	112
二、災後紓困服務.....	113
三、災害受損地區調查.....	114
四、災後環境復原.....	116
五、受災民眾生活復建.....	117

六、地方產業振興 .....	119
<b>第四章、地震災害防救對策 .....</b>	<b>120</b>
第一節、地震災害潛勢特性 .....	120
一、地震災害潛勢規模設定 .....	120
第二節、減災計畫 .....	127
一、公共建築物之減災與補強對策 .....	127
二、維生管線防災對策 .....	127
三、地震防災教育宣導 .....	128
四、二次災害之防止 .....	129
五、自主性社區防災 .....	131
六、避難據點與路線規劃 .....	131
第三節、整備計畫 .....	133
一、社區防救災能力之整合與強化 .....	133
二、演習訓練 .....	135
三、救災裝備之管理與維護 .....	136
四、避難場所與設施之管理與維護 .....	136
五、災害應變中心之維護與管理 .....	137
六、災情查報與通報系統之強化與更新 .....	137
七、支援協議之訂定 .....	139
第四節、災害應變計畫 .....	140
一、災害應變中心之成立與運作 .....	140
二、災區管理與管制 .....	142
三、災情查通報及通訊之確保 .....	142
四、災害搶救 .....	144
五、避難疏散及緊急收容安置 .....	144
六、緊急醫療救護 .....	145
七、物資調度供應 .....	146
八、提供民眾災情訊息 .....	147
九、緊急動員 .....	147
十、罹難者處置 .....	147
十一、建物及公共設施之災情勘查與緊急處理 .....	149
第五節、復原重建計畫 .....	151
一、災民慰助及補助 .....	151
二、災後紓困服務 .....	152



三、災害受損地區調查.....	153
四、災後環境復原.....	154
五、受災民眾生活復建.....	155
六、地方產業振興.....	156
<b>第五章、其他類型災害防救共通對策.....</b>	<b>158</b>
第一節、減災計畫.....	158
一、掌握各類災害之潛勢與特性.....	158
二、設施、設備之減災與補強.....	158
三、災害防救宣導.....	159
第二節、整備計畫.....	162
一、災害應變資源整備.....	162
二、災害防救人員之整備編組.....	163
三、避難場所與設施之管理與維護.....	164
四、災害應變中心之維護與管理.....	164
五、災情查報與通報系統之強化與更新.....	165
六、支援協議之訂定.....	166
第三節、災害應變計畫.....	167
一、災害應變中心之成立與運作.....	167
二、災區管理與管制.....	168
三、災情查通報及通訊之確保.....	168
四、災害搶救.....	170
五、避難疏散及緊急收容安置.....	171
六、緊急醫療救護.....	172
七、物資調度供應.....	173
八、提供民眾災情訊息.....	173
九、緊急動員.....	174
十、罹難者處置.....	174
十一、建物及公共設施之災情勘查與緊急處理.....	175
第四節、復原重建計畫.....	178
一、災民慰助及補助.....	178
二、災後紓困服務.....	179
三、災害受損地區調查.....	180
四、災後環境復原.....	181
五、受災民眾生活復建.....	183

六、地方產業振興.....	183
<b>第六章、未來工作重點與本年度預計執行項目 .....</b>	<b>185</b>
第一節、未來工作重點 .....	185
第二節、本年度計畫預計執行項目 .....	186
一、防汛設施定期檢修.....	186
二、災情通報用資訊通訊設備之整備 .....	186
三、災害應變中心成立前置作業 .....	186
四、災害應變中心成立.....	187
五、災情蒐集與查報.....	188
六、強化災情聯繫處理作業 .....	188
七、災情通報.....	189
八、通訊之確保.....	189
九、避難疏散通知、引導.....	190
十、緊急收容安置.....	190
十一、救濟物資供應.....	191
十二、物資調度供應.....	192
十三、建物及公共設施災情勘查與回報 .....	192
第三節、計畫整體完整度.....	193
第四節、計畫評核 .....	196

## 圖目錄

圖 2-1-1、安平區行政區域圖.....	5
圖 2-1-2、鹽水溪及相關水系與安平區相對位置圖.....	5
圖 2-1-3、安平區地形圖.....	6
圖 2-1-4、安平區區域斷層分布圖.....	7
圖 2-1-5、安平區區域地質圖.....	7
圖 2-1-6、安平區水系與區域排水分布圖.....	8
圖 2-1-7、安平區重要道路分布圖.....	11
圖 2-1-8、安平區土地使用現況示意圖.....	12
圖 2-1-9、原臺南市六區就業人口產業別分析圖.....	16
圖 2-1-10、安平區現有消防分隊分布圖.....	19
圖 2-1-11、安平區現有警察單位分布圖.....	21
圖 2-2-1、安平區公所行政組織架構圖.....	29
圖 3-1-1、安平區歷史淹水區位圖.....	42
圖 3-1-2、重現期距 100 年之單日降雨量之淹水潛勢分析結果...	43
圖 3-1-3、颱洪災害規模設定區位.....	44
圖 3-1-4、日雨量 150MM 事件淹水潛勢圖.....	45
圖 3-1-6、日雨量 300MM 事件淹水潛勢圖.....	45
圖 3-1-7、日雨量 450MM 事件淹水潛勢圖.....	46
圖 3-1-8、日雨量 600MM 事件淹水潛勢圖.....	46
圖 3-1-9、重現期 100 年日雨量淹水潛勢圖.....	47
圖 3-2-1、安平區避難收容處所與淹水潛勢區位套疊圖.....	58
圖 3-2-2、安平區獨居老人位置與淹水潛勢區位套疊圖.....	59
圖 3-2-3、安平區門牌系統與淹水潛勢區位套疊圖.....	59
圖 3-2-4、安平區淹水潛勢深度達 20CM 以上之道路.....	60
圖 4-1-1、臺南地區的地震活動與斷層分佈.....	121
圖 4-1-2、臺南地區鄰近斷層分佈.....	121
圖 4-1-3、海嘯分析搭配淹水模式估算之溢淹範圍(安平、安南)..	122
圖 4-1-4、後甲里斷層地震事件安平區日間時段重傷與死亡人數分佈圖.....	125
圖 4-1-5、後甲里斷層地震事件安平區夜間時段重傷與死亡人數分佈圖.....	126
圖 4-1-6、後甲里斷層地震事件安平區通勤與假日時段重傷與死亡人數分佈圖.....	126

◎ 安平區金城里防災地圖.....	62
◎ 安平區天妃里防災地圖.....	63
◎ 安平區王城里防災地圖.....	64
◎ 安平區平安里防災地圖.....	65
◎ 安平區平通里防災地圖.....	66
◎ 安平區育平里防災地圖.....	67
◎ 安平區怡平里防災地圖.....	68
◎ 安平區建平里防災地圖.....	69
◎ 安平區國平里防災地圖.....	70
◎ 安平區華平里防災地圖.....	71
◎ 安平區漁光里防災地圖.....	72
◎ 安平區億載里防災地圖.....	73
◎ 安平區文平里防災地圖.....	74
◎ 安平區金城里英文防災地圖.....	75
◎ 安平區天妃里英文防災地圖.....	76
◎ 安平區王城里英文防災地圖.....	77
◎ 安平區平安里英文防災地圖.....	78
◎ 安平區平通里英文防災地圖.....	79
◎ 安平區育平里英文防災地圖.....	80
◎ 安平區怡平里英文防災地圖.....	81
◎ 安平區建平里英文防災地圖.....	82
◎ 安平區國平里英文防災地圖.....	83
◎ 安平區華平里英文防災地圖.....	84
◎ 安平區漁光里英文防災地圖.....	85
◎ 安平區億載里英文防災地圖.....	86
◎ 安平區文平里英文防災地圖.....	87

## 表目錄

表 2-1-1、安平區人口統計資料一覽表.....	10
表 2-1-2、安平區土地使用現況表.....	12
表 2-1-3、臺南市各行業歷年就業人口統計表.....	14
表 2-1-4、臺南市工商業場所單位數-按業別及行政區分表.....	17
表 2-1-5、安平區現有消防分隊資源項目表.....	18
表 2-1-6、安平區現有警察單位及資源項目表.....	20
表 2-1-7、安平區現有醫療單位及資源項目表.....	21
表 2-1-8、安平區避難收容所一覽表.....	26
表 2-1-9、安平區民間救難團體一覽表.....	28
表 2-3-1、安平區公所應變中心權責分工-區公所防災業務單位..	36
表 2-3-2、安平區公所應變中心權責分工-其他防災相關業務單位	37
表 3-1-1、安平區歷史淹水事件.....	41
表 3-1-2、一日報雨量頻率分析之雨量條件.....	42
表 3-2-1、安平區避難收容所一覽表.....	55
表 3-2-2、安平區避難收容處所建議收容能量一覽表.....	56
表 3-2-3、安平區避難收容處所適宜性評估.....	57
表 3-2-4、安平區水災避難收容所能量充足性評估.....	58
表 3-2-5、安平區水災避難疏散路徑規劃一覽表.....	60
表 3-3-1、防救災物資整備需求表.....	89
表 3-3-2、防救災資源整備需求表.....	90
表 3-3-3、可支援本區之民間組織與志工團體一覽表.....	91
表 3-3-4、災害應變中心既有軟硬體設施一覽表.....	95
表 3-3-5、災情查報作業規範.....	97
表 4-1-1、後甲里斷層地震事件安平區各里不同損害程度樓地板面積表...	123
表 4-1-2、安平區後甲里斷層地震事件各里不同損害程度棟數表...	124
表 4-1-3、後甲里斷層地震事件安平區各時段人員傷亡狀態表.....	124
表 4-1-4、後甲里斷層地震事件安平區各里各時段人員傷亡狀態表.....	125
表 4-3-1、災害應變中心既有軟硬體設施一覽表.....	137
表 4-3-2、災情查報作業規範.....	139
表 6-3-1、本計畫工作項目執行狀況一覽表.....	193
表 6-4-1、本計畫執行績效評核表.....	196

# 第一章、總則

## 第一節、計畫依據與目的

本計畫係依據災害防救法第二十條第三、四項，並遵照中央災害防救基本計畫與臺南市地區災害防救計畫訂定之。

本計畫擬定之目的乃為健全災害防救體制，強化本區災害預防及相關措施，有效落實執行災害應變、搶救及善後處理，並加強教育宣導，以提升本區之災害應變作業能力，減輕災害損失，保障區民生命、身體及財產安全。

## 第二節、計畫修訂與實施

### 一、計畫擬定及運用原則

- (一) 本計畫之研擬乃基於災害防救之基本理念及現行災害防救法之各項規定，以中央災害防救基本計畫與臺南市地區災害防救計畫為上位計畫，考量與臺南市政府及其他災害防救相關單位於災害防救業務上之權責劃分，並斟酌本區實施的條件與現行體系制度等各個面向，研擬能提昇本區防救災作業能力與能量之各項計畫。
- (二) 本計畫所考量之期程，依據災害防救法施行細則第七條規定，原則上係在現有的業務基礎上，以五年內可執行達成事項為計劃的內容與目標。本計畫並應逐年檢討、補強，並於一定期間進行整體的修正。
- (三) 本區各災害防救業務單位及課室應依據本計畫各項內容，就其業務職掌範圍，擬定並執行各災害防救之業務與工作。

### 二、計畫架構及內容

本計畫合計五章，第一章為總則、第二章為地區環境與防救災體系、第三章為颱風災害防救對策、第四章為其他類型災害防救共通對策、第五章則為未來工作重點與本年度計畫預計執行項目。

第一章總則內容為本計畫構成之概述，第二章則為本區地區環境及災害防救體系等之說明，第三、四章描述颱風災害與其他類型災害之災害特性、規模設定、災害防救各階段之對策與措施，第五章則為本區未來災害防救工作重點、今年度計畫執行之重點項目與本計畫整體之執行度。

### 三、計畫之修訂與實施

本計畫之修訂乃為本區公所之權責，在內容之修訂上分為二部分，整體之計畫內容乃 2 年修訂一次，應以本區環境與災害特性之變遷、防救災作業能力之強化狀況及本計畫前 3 至 5 年間執行面之進展等作為計畫修訂之依據。計畫修訂之架構如前文所述，修訂之內容以各類災害於各階段之防救對策與措施為主，並明訂各對策與措施之重要等級、辦理單位與辦理期程。其中，各對策之重要等級分為 A、B、C、D 四級，以作為各年度在經費與人力侷限下而無法全數執行各對策時，選定重點執行項目之依據。四等級區分之說明如下：

- A：為緊急需每年辦理之工作項目或權責上完全屬區級層級之相關工作。
- B：為重要需於 3 年內分年辦理之工作項目或權責上以區級層級為主之相關工作。
- C：可以僅在經費與人力充裕情形下辦理之一般工作。
- D：權責上屬市政府或其他防救災相關單位，由本區聯繫或協助辦理之相關工作。

上述 A 與 B 重要程度一致，差別在於 A 為每年需執行之經常性工作，B 則為非經常性工作。

年度計畫預計執行項目則為計畫修訂之另一部份。每年依據本區之經費與人力狀況及各工作項目之重要等級，針對當年度預計執行之計畫內容(即本計畫第六章)進行修訂，該修訂之內容即為當年度計畫實施與執行之重點，其修訂原則如下：

- (一) 每年皆須納入重要等級 A 之對策與措施。
- (二) 重要等級 B 之對策與措施需於 3 年內分年納入至年度預計執行項目中。
- (三) 納入年度預計執行項目之工作得詳述辦理內容、地點、時間與所需人力經費。



## 第二章、地區環境與防救災體系

### 第一節、地區環境概述

#### 一、自然環境概述

##### (一)地理位置

本區為新隆起的海岸平原，發育於臺南臺地西方，成為曾文溪口三角洲的南半陸塊。由荷蘭人佔據時期的古地圖來看，本平原在當時為臺江瀉湖之南半，瀉湖外緣有細長的鯤鯓形砂嘴，而當時的曾文溪河口則位於瀉湖中心東緣之海寮。所以本平原大部分為隆起瀉湖，西緣附近為隆起砂洲，砂洲線西側則有狹隘的新期海埔新生地。平原北寬南狹。

本區之行政區東以中華西路和中西區為鄰，南以健康路和南區為界，北以鹽水溪遙望安南區，西臨台灣海峽，面積為 11.0663 平方公里。轄區內有國小七所，包含安平國小、石門國小、西門實驗小學、億載國小、漁光分校、私立慈濟國小及新南國小；國中兩所，包含安平國中及金城國中；高中兩所，包含國立台南海事職業學校、私立慈濟高級中學等二所。

區內鄰里編制包含金城里、天妃里、王城里、平安里、平通里、文平里、育平里、華平里、怡平里、國平里、漁光里、億載里、建平里等共計 13 里(如圖 2-1-1)。而本轄區與溪流之相對位置，如圖 2-1-2 所示。



圖 2-1-1、安平區行政區域圖



圖 2-1-2、鹽水溪及相關水系與安平區相對位置圖

## (二) 地勢及地質

臺南市位於嘉南平原腹部，地勢平坦，地形稍呈長方形大抵由東向西略呈緩斜，地面標高由東隅最高處 30 公尺逐漸遞降至西隅臨水域處 1.6 公尺左右；安平平原大部分為隆起潟湖，西緣附近為隆起砂洲，砂洲線西側則有狹隘的新期海埔新生地，本平原除砂洲線外，高度均維持在海拔 2 至 3 公尺左右之高度。此外，本區於東南方有後甲里斷層經過，另有新化斷層、左鎮斷層、觸口斷層以及小崗山斷層分布在臺南市周圍縣市，使安平區處於極易受地震影響的災害潛勢區，本區之地形與斷層分布概況如圖 2-1-3 與圖 2-1-4 所示。

而在地質方面，安平區屬於新期潟湖為沈積層及隆起砂洲層，本地層構成安平平原，前者為台江期潟湖之乾涸隆起者；後者為安平砂洲線部分。前者以灰色之壤質砂，砂質壤土、粉砂質黏土、黏質壤土，粉砂等構成；後者為灰色之細粒砂與粉砂，而與新期砂丘砂互移。地質分布概況如圖 2-1-5 所示。

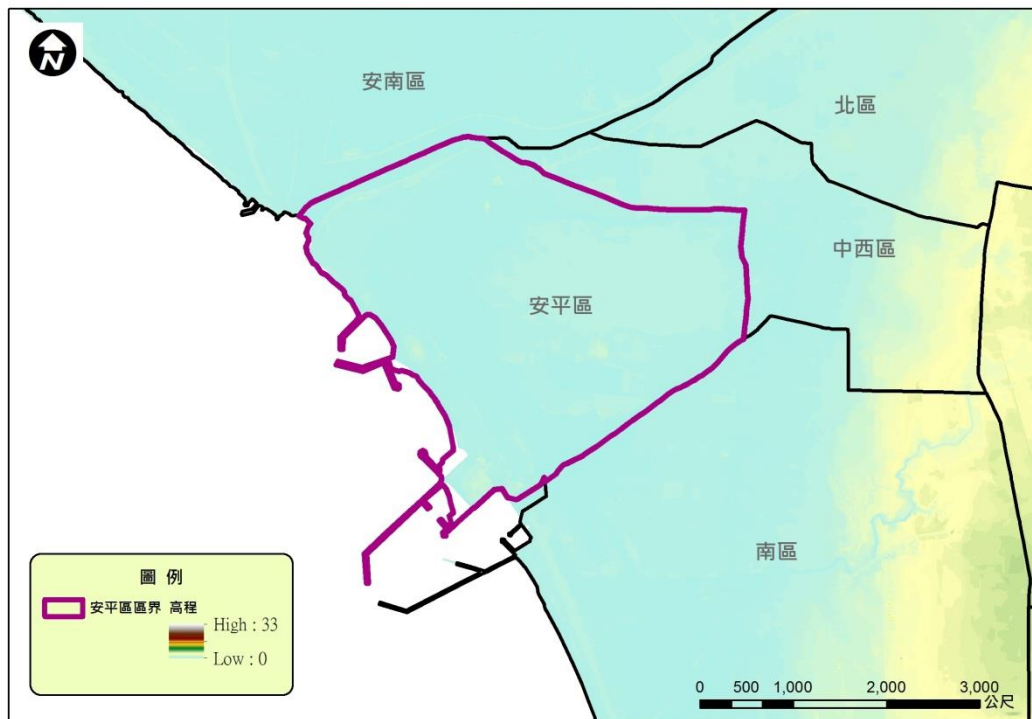


圖 2-1-3、安平區地形圖

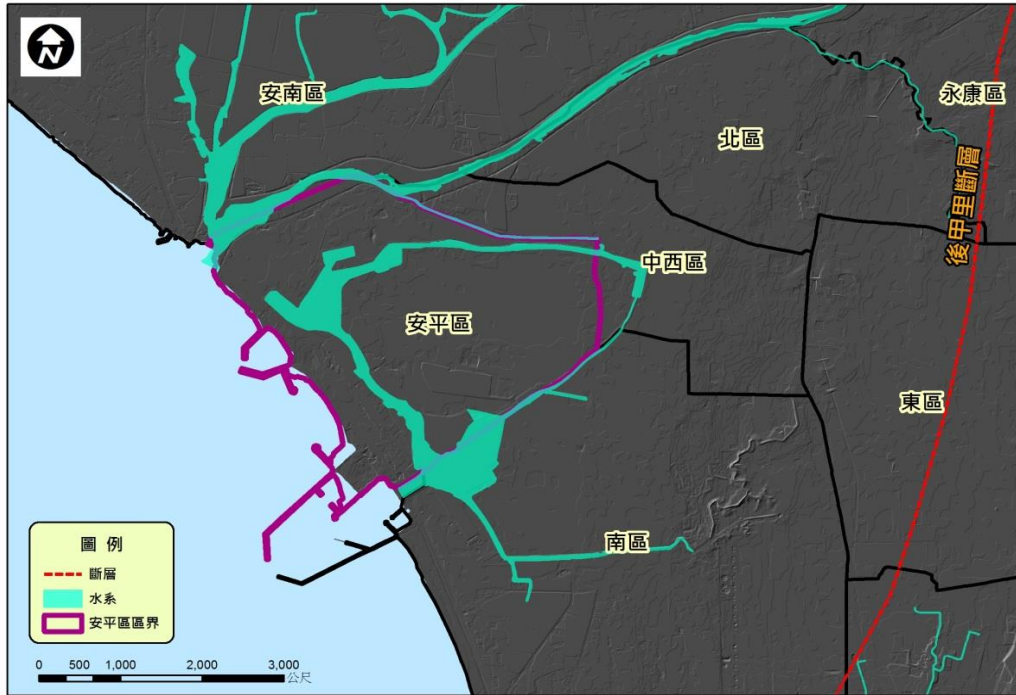


圖 2-1-4、安平區區域斷層分布圖

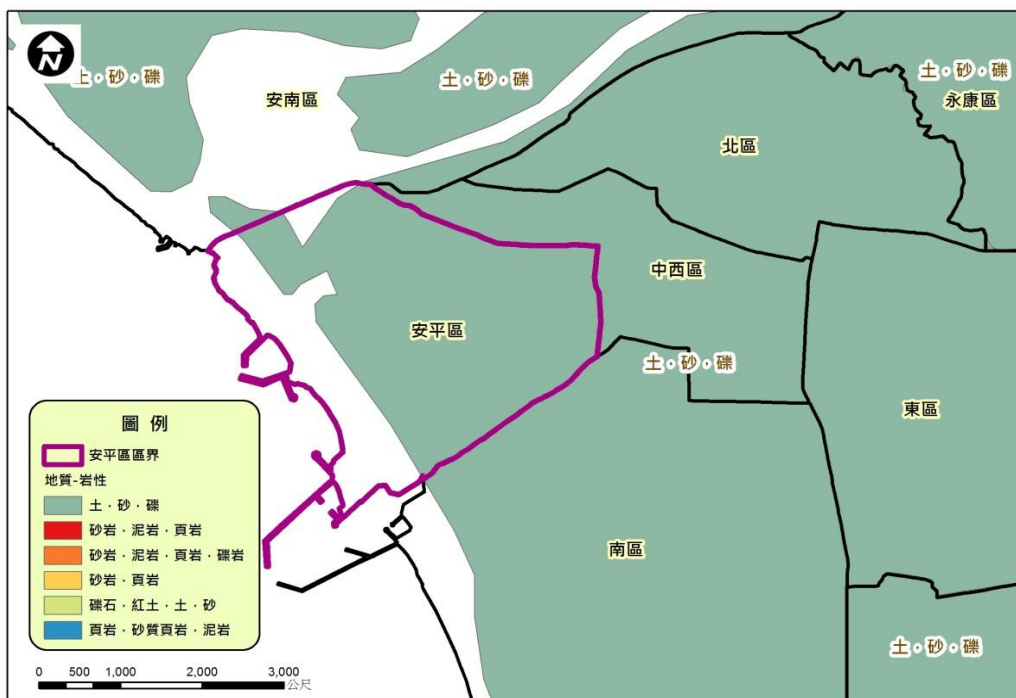


圖 2-1-5、安平區區域地質圖

### (三) 水系

安平區屬於鹽水河流域地區，鹽水溪主要流經本區之王城里、金城、天妃里與平安里，鹽水溪發源於大坑尾，流長 41.3 公里，流域面積 146.46 km<sup>2</sup>。溪水在豐化橋以下，承受大洲排水路、永康排水路等都市與工業廢水之排入，水質不佳。

此外，尚有人工開鑿的臺南運河位於轄區內，其也包含出海口的安平漁港和安平商港，運河在安平及臺南市區各設有船渠，以容納舟船停靠，市區者俗稱為運河盲段，今已填作商業建築中國城。然而安平港日漸淤積，港務功能又奪於高雄港，運河遂轉型為觀光用途，端午節亦在此地舉行龍舟競賽。臺南市政府規劃興建河底步道，未來連結運河博物館對岸，也可讓人欣賞水中生態。本區之水系及排系統概況如圖 2-1-6 所示。

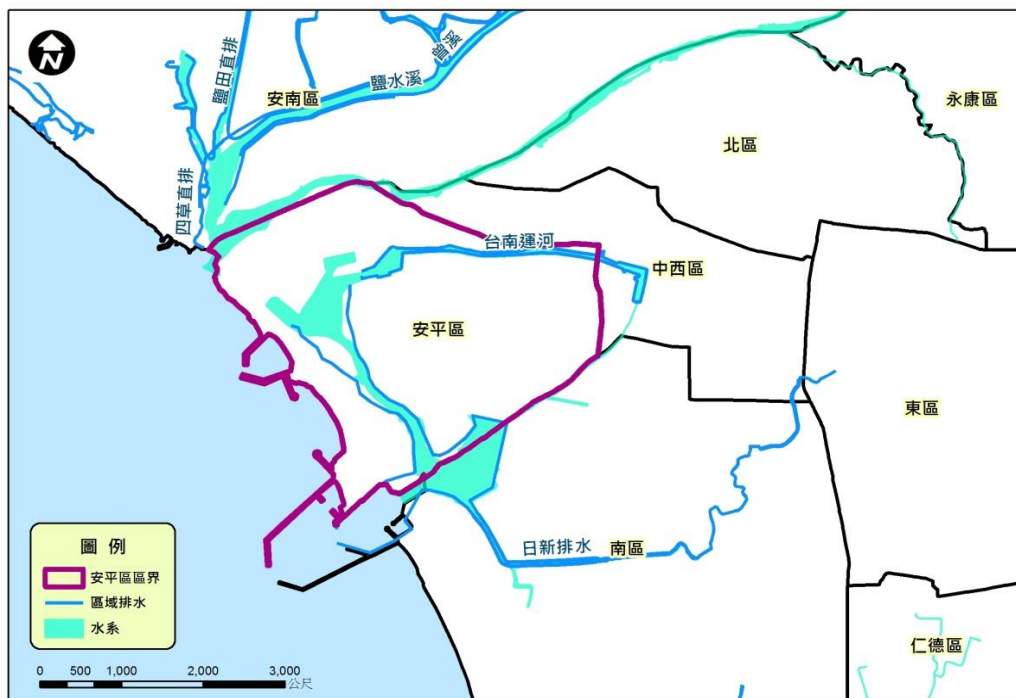


圖 2-1-6、安平區水系與區域排水分布圖



#### (四) 水文與氣候環境

氣候因地處北回歸線之南屬於熱帶氣候，因氣溫偏高，因受海洋及驟雨影響，年平均氣溫約 24.3°C，頗為適宜，惟多風。每年 6 月至 8 月氣溫最高，達 29°C 以上；每年 5 月至 9 月為雨季，全年雨量近九成集中在此月份間，平均年雨量約 1,779 公釐，該期間常有局部雷陣雨發生，且 7 至 9 月間多有颱風侵襲，每逢颱風季節易釀成嚴重災害。

## 二、社會經濟概況

### (一) 人口概況

根據臺南市安平區戶政事務所 108 年 2 月底統計資料顯示，本區現有人口總數為 66,835 人，分為 13 個里、298 鄰，其中男性為 31,760 人，女性為 35,075 人，轄區內又以育平里 9,475 人為人口數最多之里。

村里別	鄰數	戶數	男	女	合計
金城里	11	883	1154	1168	2322
漁光里	3	208	255	209	464
建平里	23	2416	2946	3357	6303
怡平里	26	2015	2392	2639	5031
華平里	25	2101	2715	2877	5592
平通里	33	3567	3934	4544	8478
文平里	27	2230	2838	3192	6030
國平里	35	3503	4029	4532	8561
育平里	41	3887	4260	5215	9475
億載里	16	1265	1761	1845	3606
平安里	20	1474	1907	1989	3896
天妃里	22	1423	1962	1909	3871
王城里	16	1101	1607	1599	3206
總計	298	26073	31760	35075	66835

資料來源：安平區戶政事務所 108 年 2 月底統計資料

## (二) 交通概況

安平區公路系統之主要道路包括台 17 線與市道 182 號。台 17 線北上至北區，南下南區；而經由市道 182 可通往關廟與歸仁。安平區境內交通路網如圖 2-1-7 所示。

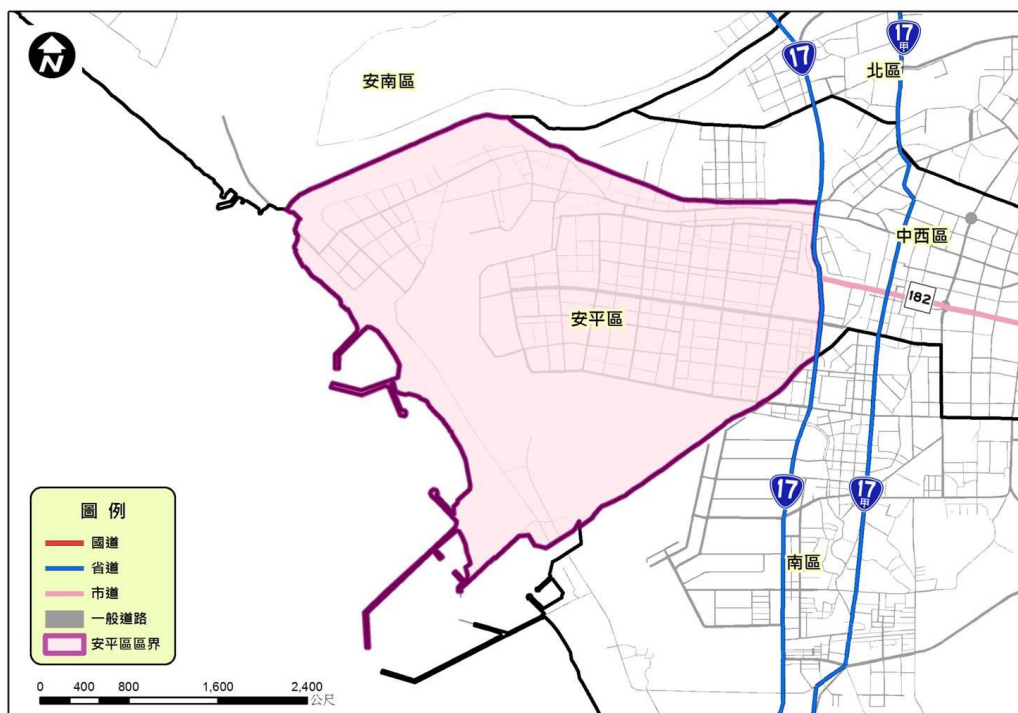


圖 2-1-7、安平區重要道路分布圖

## (三) 土地使用及都市發展狀況

依據 96 年國土利用調查成果資料顯示，安平區之土地使用以水利用地及交通用地為主，各佔本區總面積 18.22% 及 25.82%，其次為建築使用約佔 17.14%。

由於安平區位屬於臺南市觀光地區，在建築使用上土地使用以商業使用及住宅使用為主，分別佔安平區面積之 9.54% 及 5.40%，也有少部分做為工業使用約佔 1.13%，而區內各土地使用現況詳如表 2-1-2 與圖 2-1-8 所示。



表 2-1-2、安平區土地使用現況表

使用項目	面積(公頃)	佔安平區比例	使用項目	面積(公頃)	佔安平區比例	
農業使用	59.37	5.20%	建築使用	住宅使用	108.95	9.54%
森林使用	19.60	1.72%		商業使用	61.63	5.40%
交通使用	294.88	25.82%		工業使用	12.86	1.13%
水利使用	208.06	18.22%		其他建築使用	12.38	1.08%
公共使用	66.43	5.82%	鹽礦使用	0.00	0.00%	
遊憩使用	120.54	10.55%	其他使用	177.52	15.54%	
總計	面積(公頃)			佔安平區比例		
	1142.20			100.00%		

資料來源:96年國土利用調查成果

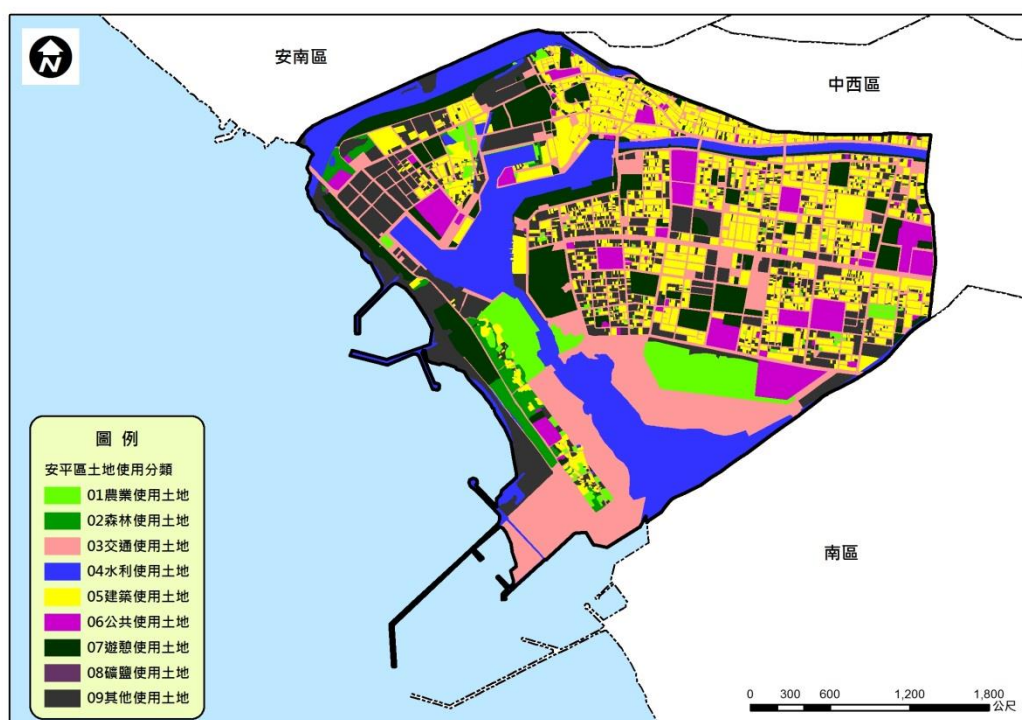


圖 2-1-8、安平區土地使用現況示意圖

#### (四) 產業概況

根據行政院主計處人力資源調查統計年報資料顯示，近 20 年來臺南市區產業結構主要以服務業為主；而臺南市目前（106 年底）約有 96.3 萬人的就業人口，其中以服務業(三級產業)51%最多，其次為工業(二級產業)42%，而農林漁牧業(初級產業)7%居末。總體而言，服務業的就業人口有逐年增加的趨勢；就細項而言，則以製造業就業人口最多。有關臺南市歷年就業人口統計數據詳如表 2-1-3 與圖 2-1-9 所示。

此外，根據 105 年工商普查資料來顯示(如表 2-1-4)，安平區以批發及零售業主軸，顯現出安平區主業產業活動以商業為主，其次為服務業。地區性商業主要集中在國平路與育平路。而沿街商業以運河北段南岸來說目前以住商辦公大樓為主，其餘則以沿街之一般零售業為主；而運河北段發展較為密集除了住家之外，也零星散布著工商業活動，如公司事務所、餐飲、修車廠等等。安平區其餘之沿街商業使用大多沿主要道路兩側發展，大部分集中在永華路與中華西路，其永華路部分於市政府南側多為庭園式之餐飲、3C、汽車賣場為主；而在華平路以西部分則以鄰里性之日常百貨、餐飲活動為主；而中華路西側則以汽車修復、百貨、餐飲消費為主。

表 2-1-3、臺南市各行業歷年就業人口統計表

單位：千人

年別	總計	農林漁牧業	工業					服務業				
			合計	礦業及土石採取業	製造業	水電燃氣業	營造業	合計	批發及零售業	運輸、倉儲及通信業	金融、保險不動產及工商服務業	公共行政、社會服務及個人服務業
88	315	8	121	0	101	1	19	186	79	11	21	73
89	318	7	122	0	102	1	19	189	83	11	24	71
90	315	6	113	0	94	1	17	197	86	10	24	77
91	321	7	115	0	98	1	15	199	88	9	25	77
92	332	8	121	0	104	1	16	203	85	10	25	83
93	340	7	120	0	102	1	17	213	66	11	40	96
94	342	5	128	0	108	2	18	209	65	9	44	91
95	353	5	131	0	109	1	21	217	69	9	44	95
96	361	6	137	0	112	3	22	218	67	8	48	95
97	366	5	140	0	114	4	22	221	64	8	50	99
98	361	5	136	0	110	5	21	220	59	8	52	101
99	369	3	142	0	117	4	21	224	58	7	54	105
100	897	57	387	0	320	7	60	453	124	22	107	200

註:100 年度開始為縣市合併後之統計數據，101 年開始各類別細項有變更

資料來源：行政院主計總處「人力資源調查統計年報」

年別	總計	農林漁牧業	工業						服務業							
			合計	礦業及土石採取業	製造業	電力及然氣供應業	治業	用水供應及污染整	營造業	合計	批發及零售業	運輸及倉儲業	住宿及餐飲業	資訊及通訊傳播業	金融及保險業	不動產業
101	913	60	393	0	324	2	7	61	460	126	22	70	11	23	4	22
102	924	65	388	0	317	2	7	63	472	135	22	68	11	24	4	21
103	932	69	394	0	323	2	5	63	470	138	23	68	10	21	5	20
104	948	67	402	0	326	1	6	68	480	139	21	76	9	23	5	19
105	957	69	402	0	323	1	7	71	485	142	22	77	9	24	6	17
106	963	68	402	0	320	1	6	75	494	144	23	72	10	23	6	20

服務業					
支援服務業	公共行政及國防，強制性社會安全	教育服務業	醫療保健及社會工作服務業	藝術、娛樂及休閒服務業	其他服務業
18	27	53	34	8	42
17	30	53	36	8	43
17	27	50	37	7	47
19	29	50	35	9	46
18	29	51	36	9	44
22	29	47	39	8	49

資料來源：行政院主計處「人力資源調查統計年報」

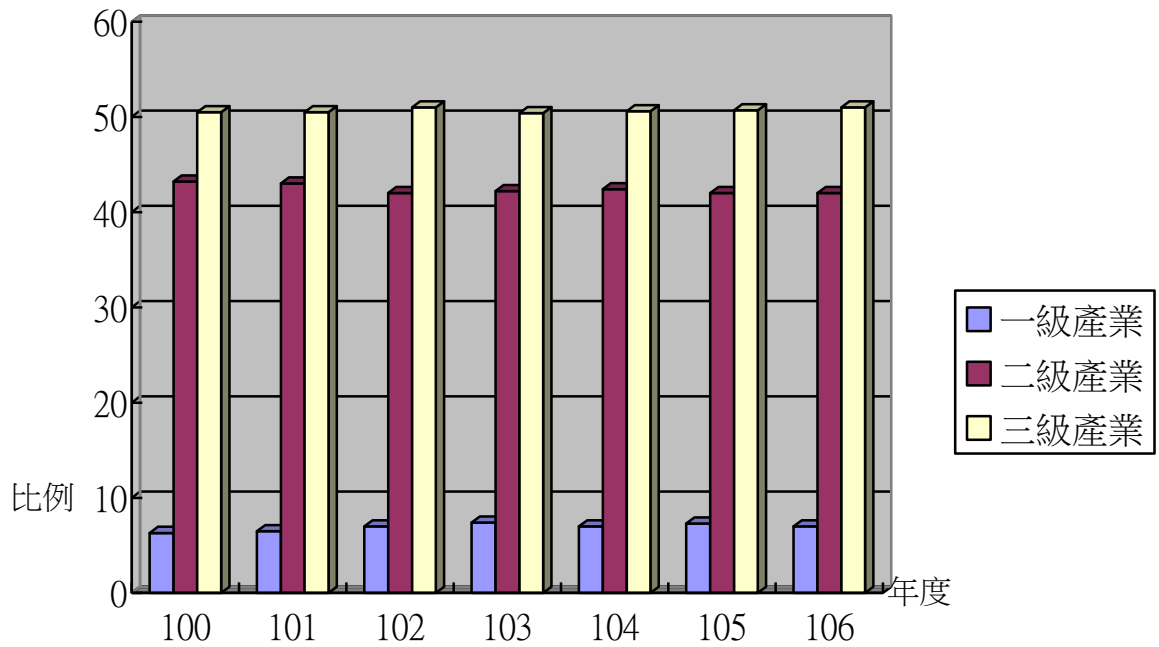


圖 2-1-9、臺南市就業人口產業別分析圖

表 2-1-4、原臺南市六區工商業場所單位數-按業別及行政區分表

單位：家

項目	區別	中西區	東區	南區	北區	安南區	安平區
礦業及土石採取業		1	-	-	1	1	1
製造業		366	546	1085	762	2851	220
電力及燃氣供應業		3	3	-	2	11	4
用水供應及污染整治業		10	40	42	22	61	4
營造工程業		189	617	497	461	844	325
批發及零售業		4456	5195	3148	3790	3821	1742
運輸及倉儲業		119	258	180	176	251	70
住宿及餐飲業		1917	1992	1070	1107	957	625
出版、影音製作、 傳播及資通訊 服務業		73	177	53	86	59	39
金融及保險業 強制性社會安全		350	295	103	208	93	104
不動產業		167	348	127	236	120	201
專業科學及技術服 務業		346	590	272	371	245	294
支援服務業		127	298	126	163	143	90
教育業		140	344	105	181	172	95
醫療保健及社會工 作服務業		237	386	186	259	145	80
藝術、娛樂及休閒 服務業		148	161	100	136	123	41
其他服務業		838	1308	933	893	761	345

資料來源：行政院主計處 105 年工商及服務業普查

### 三、防救災資源分布

災害防救工作推動，除了要有完備之災害防救管理系統與組織分工外，尚須有完整的防救資源來備援。安平區防救災之資源包含消防、警政、醫療及避難據點等，各資源概況分述如下：

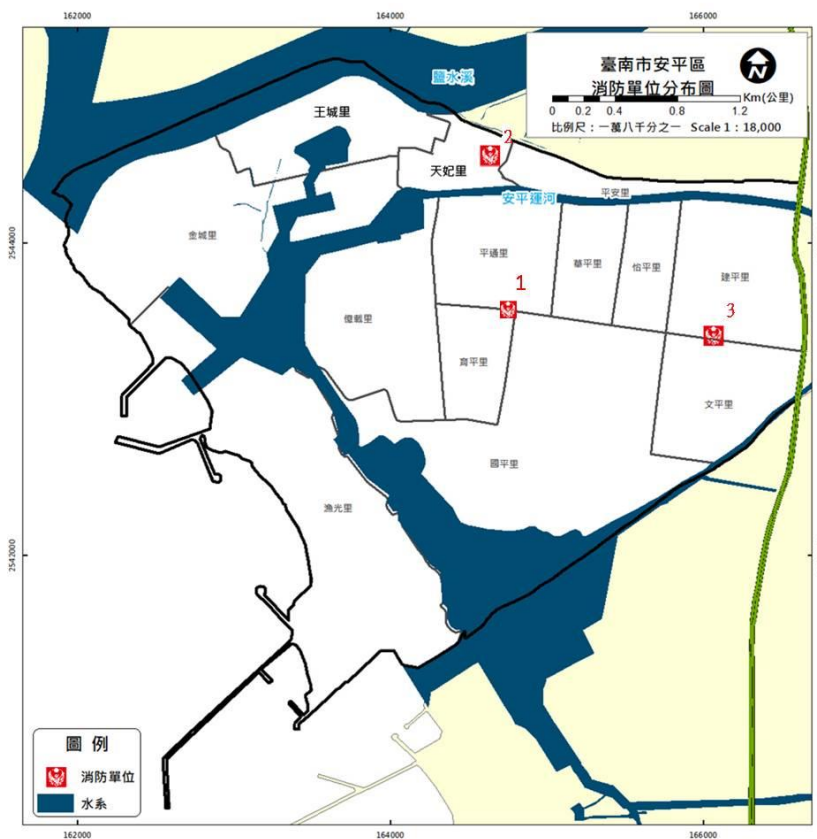
#### (一) 消防單位

安平區轄內設有臺南市政府消防局(永華辦公室)及 2 處消防分隊，其為永華分隊與安平分隊，主要任務為災害預防、災害搶救、火災調查、教育訓練等事務，其所屬防災資源如表 2-1-5，消防分隊位置如圖 2-1-10 所示。

表 2-1-5、安平區現有消防分隊資源項目表

資源	永華分隊	安平分隊
	安平區永華路二段 206 號	安平區安北路 38 號
指揮車	-	-
水箱消防車	2	2
水庫消防車	1	1
化學消防車	2	1
雲梯消防車	1	-
救助器材車	1	-
照明車	-	-
空壓車	-	-
化災處理車	-	-
後勤車	-	1
吊艇車	-	-
救護車	2	1
救 (IRB)	1	1

資源		永華分隊	安平分隊
		安平區永華路二段 206 號	安平區安北路 38 號
生艇	玻璃纖維 (ORB)		1
橡皮艇		-	1
水上摩托車		-	-
船外機		-	-
油壓驅動幫浦		1	-
沉式幫浦		3	3
移動式幫浦		2	1
單位總人數		13	14
義消人數		65	92



ID	據點名稱	地點	聯絡電話
1	臺南市政府消防局	臺南市安平區永華路二段838號	06-2975119
2	安平分隊	臺南市安平區安北路38號	06-2216843
3	永華分隊	臺南市安平區永華路二段206號	06-2972975

座標系統：Taiwan Datum 1997 (TWD97)

製作日期：107年11月1日

圖 2-1-10、安平區現有消防分隊分布圖



## (二) 警察單位

警察單位平時於災害防救上之主要工作為宣導、瞭解轄區人口分佈與組成概況；災時之工作則為傳遞災害訊息、災情通報蒐集與查報、災區警戒與治安維護、災區交通管制與疏導、勸導及疏散居民、緊急搶救等。安平區屬臺南市政府警察局第四分局轄管共有三處警察派出所，而各警察單位分布情況如圖 2-1-11，其各單位相關資源項目如表 2-1-6 所示。

表 2-1-6、安平區現有警察單位及資源項目表

單位	地址	聯絡電話	編制人數	義警人數	防救災能量			
					大型車輛	機動車輛	機動汽車	通訊設備
臺南市政府警察局第四分局	臺南市安平區育平路 312 號	06-2951605	161	義(104) 民(69)	-	22	96	無線電基地台 3 台 手提無線電 121 台 車裝台 18 台 固定台 7 台 派遣台 1 台
安平派出所	臺南市安平區安平路 27 號	06-2252598	19	義(20) 民(24)	-	3	20	手提無線電 20 台 車裝台 3 台 固定台 1 台
育平派出所	臺南市安平區育平路 321 號	06-2982674	25	義(27) 民(23)	-	3	24	手提無線電 25 台 車裝台 3 台 固定台 1 台
華平派出所	臺南市安平區建平八街 2 號	06-2951720	23	義(31) 民(17)	-	3	24	手提無線電 25 台 車裝台 3 台 固定台 1 台

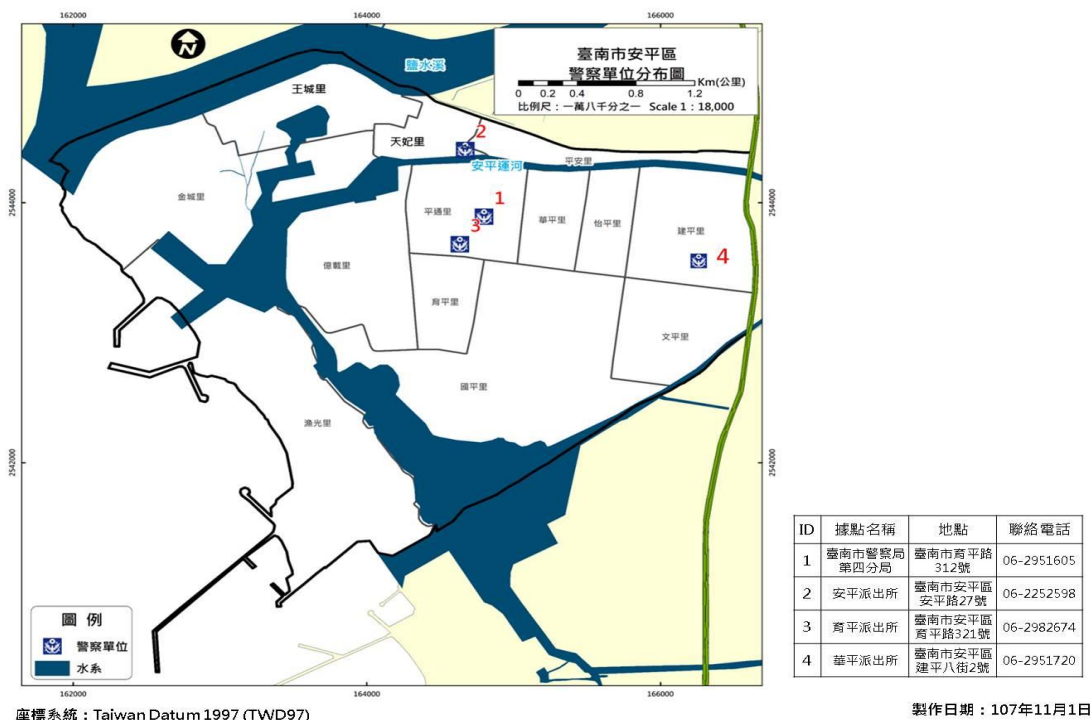


圖 2-1-11、安平區現有警察單位分布圖

### (三) 醫療單位

緊急醫療資源於平時之工作為疾病治療與意外傷害診療處理，而於災時則主要工作為緊急治療傷患與現場醫療急性病患之處理，並於災後提供防疫與心理保健等。安平區內醫療單位調查可為防救災用之醫療院所計有安平區衛生所及其他醫療診所共計 64 家（如表 2-1-7）。

表 2-1-7、安平區現有醫療單位及資源項目表

醫院名稱	地址	聯絡電話	醫生人數	護士人數	其他設備
安平區衛生所	臺南市育平路 310 號	06-2996885-202	1 位醫師 (一般科)	5 位	1. 協助救護站設置 2. 簡易傷口包紮 3. 心理諮詢支援 4. 救護箱 2 只 5. 輪椅 1 台 6. 氧氣筒 1 台 檢驗師 1 人
安平西醫診所	臺南市安平區永華路 2 段 821 號 1、2 樓	06-2685999	2 位醫師	3 位	藥師 2 人

醫院名稱	地址	聯絡電話	醫生人數	護士人數	其他設備
穠田聯合診所	臺南市安平區永華路2段1059號一、二樓	06 2950808	2位醫師	3位	物理治療師1人 物理治療生2人
石門診所	臺南市安平區安平路21號	06 2242666	1位醫師	3位	藥師1人 藥劑生1人
陳建霖內科診所	臺南市安平區府前路二段616號1樓	06-2983577	2位醫師	4位	藥師2人
佳揚內科診所	臺南市安平區華平路416號1樓	06-2930082	1位醫師	2位	藥師2人
健全診所	臺南市安平區平通路44號	06 2973333	1位醫師	1位	藥師1人
瑞祥診所	臺南市安平區華平路418號1樓	06-2934426	1位醫師	0位	藥師1人
一二三診所	臺南市安平區慶平路517號1樓	06 -2956611	1位醫師	1位	藥師2人
矚昇診所	臺南市安平區華平路648號1樓	06-2934826	1位醫師	0位	藥師1人
周恭維診所	臺南市安平區華平路595號	06-2938599	1位醫師	1位	藥師1人
華平診所	臺南市安平區華平路662號1樓	06-2999595	1位醫師	1位	藥師1人
永華耳鼻喉科診所	臺南市安平區永華路二段787號1樓	06-2993136	1位醫師	3位	
慶平美耳鼻喉科診所	臺南市安平區慶平路559號	06 2976670	2位醫師	3位	藥師2人
吳國堯小兒科診所	臺南市安平區文平路438號1樓	06-2933358	5位醫師	2位	藥師2人
憲昌內科小兒科診所	臺南市安平區平生路12號	06 2256772	1位醫師	0位	
同心小兒科診所	臺南市安平區國平路306號1樓	06- 2993699	1位醫師	0位	藥師1人 藥劑生1人
黃義盛小兒科診所	臺南市安平區民權路四段141號1樓	06-3588001	2位醫師	3位	藥師2人
陽光小兒科診所	臺南市安平區華平路501號1樓	06-2937711	2位醫師	4位	
康乃心婦產科診所	臺南市安平區華平路467	06-2936888	2位醫師	3位	藥師2人

醫院名稱	地址	聯絡電話	醫生人數	護士人數	其他設備
所	號 1-4 樓、465 號 1-2 樓				
佳暘骨科診所	臺南市安平區華平路 545 號 1 樓	06-2980099	1 位醫師	2 位	物理治療師 1 人 物理治療生 2 人
朝陽泌尿科診所	臺南市安平區永華路二段 847 號 1、2 樓	06-2939798	1 位醫師	4 位	
新南產後護理之家	臺南市安平區建平 14 街 96 號	06-2955828	0 位醫師	6 位	
康乃心婦產科附設產後婦理之家	臺南市安平區建平八街 372 巷 52 號 1-3 樓	06-2936888	0 位醫師	4 位	
如新護理之家	臺南市安平區健康三街 590 號	06-2976868	0 位醫師	19 位	物理治療師 1 人
宸華中醫診所	臺南市安平區慶平路 263 號 1 樓	06-2227758	1 位醫師		
元禾中醫診所	臺南市安平區府前路二段 618 號 1、2 樓	06-2950786	1 位醫師		
崇善中醫診所	臺南市安平區建平路 669 號 1 樓	06-2938000	1 位醫師		
心連心中醫診所	臺南市安平區華平路 473 號 1 樓	06-2958758	1 位醫師		
信德中醫診所	臺南市安平區育平路 240 號 1、2 樓	06-2982505	1 位醫師	0 位	
安平中醫診所	臺南市安平區育平里永華路二段 821 號 1-2 樓	06-2985999	2 位醫師	2 位	
惠群中醫診所	臺南市安平區華平路 707 號 1 樓	06-2500627	1 位醫師	2 位	
慶平中醫診所	臺南市安平區慶平路 237 號 1 樓	06-2938915	1 位醫師	0 位	
大現代中醫診所	臺南市安平區華平路 412 號 1 樓	06-2955796	1 位醫師	1 位	
懷德中醫診所	臺南市安平區國平路 427 號	06-2976828	1 位醫師	4 位	
德鈺堂中醫診所	臺南市安平區安平路 35 號之 3	06-2290651	1 位醫師	0 位	
長仁堂中醫診所	臺南市安平區永華路二段 468 號 1 樓	06-2936493	1 位醫師	0 位	

醫院名稱	地址	聯絡電話	醫生人數	護士人數	其他設備
安慶中醫診所	臺南市安平區民權路四段21號	06 2806082	1位醫師	0位	
元生牙醫診所	臺南市安平區國平路552巷108號	06-2983365	1位醫師	0位	
國勝牙醫診所	臺南市安平區國勝路76號	06-2267592	1位醫師	0位	
健美牙醫診所	臺南市安平區安平路292號1樓	06-2801333	3位醫師	0位	
禾春牙醫診所	臺南市安平區府前路二段558號1-2樓	06-2939018	2位醫師	0位	
弘耀牙醫診所	臺南市安平區建平12街59之7號	06-2987026	1位醫師	0位	
華安牙醫診所	臺南市安平區華平路569號	06-2959723	2位醫師	0位	藥師1人
中日牙醫診所	臺南市安平區安平路35-2號	06 2612265	3位醫師	0位	
吉利牙醫診所	臺南市安平區民權路四段35號	06 2806061	1位醫師	0位	
固佳牙醫診所	臺南市安平區怡平路127號	06 2935866	1位醫師	0位	
品誠牙醫診所	臺南市安平區怡平路87號1-2樓	06-2938811	5位醫師	0位	
建翔牙醫診所	臺南市安平區建平7街690號	06 2986766	2位醫師	0位	
平通牙醫診所	臺南市安平區平通路37號	06 2506790	1位醫師	0位	
家安牙醫診所	臺南市安平區平通路514號1-2樓	06-2932966	4位醫師	0位	
享受牙醫診所	臺南市安平區文平里建平七街191號1樓	06-2990191	1位醫師		
適康牙醫診所	臺南市安平區慶平路225號1-2樓	06-2976617	3位醫師		
良銓牙醫診所	臺南市安平區永華路二段791號1樓	06-2935116	2位醫師	1位	
宜新牙醫診所	臺南市安平區文平路238	06-2986588	1位醫師	0位	

醫院名稱	地址	聯絡電話	醫生人數	護士人數	其他設備
	號 1、2 樓				
真善美牙醫診所	臺南市安平區華平路 408 號 1 樓	06-2993659	1 位醫師	0 位	
四季牙醫診所	臺南市安平區文平路 418 號 1-2 樓	06-2986618	5 位醫師	0 位	醫事放射師 1 人
首爾牙醫診所	臺南市安平區建平里文平路 374 號 1 樓	06-2980567	1 位醫師		
解像力眼科診所	臺南市安平區府前四街 43 號	06-2997649	1 位醫師	1 位	藥師 1 人
德安眼科診所	臺南市安平區華平路 632 號 1-2 樓	06-2983632	2 位醫師	1 位	藥師 1 人
黃昭蕙心理治療所	臺南市安平區永華二街 183 號 1 樓	06-2977769	0 位醫師	0 位	臨床心理師 1 人
絢麗整形外科診所	臺南市安平區永華二街 200 號 1 樓	06-2991997	1 位醫師	2 位	藥師 1 人
玉貴人整形外科診所	臺南市安平區平通路 417-1 號 2 樓	06-2999000	1 位醫師	2 位	
許文明整形外科診所	臺南市安平區安平路 216 號 1、2 樓	06-3588088	1 位醫師	2 位	
楷爾自然醫學診所	臺南市安平區國平里文平路 209 號 1 樓	06-2987987	1 位醫師	1 位	

#### (四) 避難收容場所

避難收容場所於災時可用作危險區域民眾短期避難之用，災後則提供無家可歸中長期收容之用，其管理由各活動中心管理人或各級學校校長負責；安平區內共有 17 個避難點，各避難點地址及可收容人數等相關資訊如表 2-1-8 所示。避難處所於各里皆設有避難處所且皆位於淹水潛勢範圍之外。安平區公所目前已備有獨居老人清冊、身心障礙者清冊及長期照護機構、護理照護機構清冊，以利災中緊急進行避難疏散。另因為因應災害發生時能盡速聯絡廠商迅速調派車輛參與救援，本區每年會與遊覽車公司簽定合約作為緊急救災租用客車，本所 108 年度簽定廠商為燁聖通運有限公司。

表 2-1-8、安平區避難收容所一覽表

收容場所名稱	預估收容人數	地址	管理人	聯絡電話	應收容里別	規劃適用災害類別	備註
安平區公所	198	安平區平通里育平路 316 號	張郁珍	2951915	全區	規劃適用災害類別為： <input checked="" type="checkbox"/> 震災 <input checked="" type="checkbox"/> 水災 <input type="checkbox"/> 土石流 <input checked="" type="checkbox"/> 海嘯 <input type="checkbox"/> 其他	
安平國小	510	安平區怡平里怡平路 392 號	陳杏玫	2996735	全區	規劃適用災害類別為： <input checked="" type="checkbox"/> 震災 <input checked="" type="checkbox"/> 水災 <input type="checkbox"/> 土石流 <input checked="" type="checkbox"/> 海嘯 <input type="checkbox"/> 其他	已簽訂同意書
西門實驗小學	694	安平區王城里安北路 180 號	楊易蕙	3914141	全區	規劃適用災害類別為： <input checked="" type="checkbox"/> 震災 <input checked="" type="checkbox"/> 水災 <input type="checkbox"/> 土石流 <input checked="" type="checkbox"/> 海嘯 <input type="checkbox"/> 其他	已簽訂同意書
石門國小-操場	1001	安平區天妃里安平路 700 號	林志祥	2223332	全區	規劃適用災害類別為： <input checked="" type="checkbox"/> 震災 <input type="checkbox"/> 水災 <input type="checkbox"/> 土石流 <input type="checkbox"/> 海嘯 <input type="checkbox"/> 其他	已簽訂同意書
國平里活動中心	102	安平區國平里建平七街 409 號	蔡明宏	2971950 0917939195	國平里	規劃適用災害類別為： <input checked="" type="checkbox"/> 震災 <input checked="" type="checkbox"/> 水災 <input type="checkbox"/> 土石流 <input type="checkbox"/> 海嘯 <input type="checkbox"/> 其他	已簽訂同意書
平安里活動中心	237	安平區平安里民權路四段 325 號	蔡陳阿麗	2258366 0937495611	平安里	規劃適用災害類別為： <input checked="" type="checkbox"/> 震災 <input checked="" type="checkbox"/> 水災 <input type="checkbox"/> 土石流 <input type="checkbox"/> 海嘯 <input type="checkbox"/> 其他	已簽訂同意書



收容場所名稱	預估收容人數	地址	管理人	聯絡電話	應收容里別	規劃適用災害類別	備註
建平里活動中心	152	安平區建平里府前三街27號	傅建峰	2988787 0920008049	建平里	規劃適用災害類別為： <input checked="" type="checkbox"/> 震災 <input checked="" type="checkbox"/> 水災 <input type="checkbox"/> 土石流 <input type="checkbox"/> 海嘯 <input type="checkbox"/> 其他	已簽訂同意書
安平國中-安平館	308	安平區平通里慶平路687號	吳舒靜	2990461 轉 801	平通里	規劃適用災害類別為： <input checked="" type="checkbox"/> 震災 <input checked="" type="checkbox"/> 水災 <input type="checkbox"/> 土石流 <input type="checkbox"/> 海嘯 <input type="checkbox"/> 其他	已簽訂同意書
億載國小-操場	1458	安平區億載里郡平路310號	黃盈智	2932371	億載里	規劃適用災害類別為： <input checked="" type="checkbox"/> 震災 <input type="checkbox"/> 水災 <input type="checkbox"/> 土石流 <input type="checkbox"/> 海嘯 <input type="checkbox"/> 其他	已簽訂同意書
漁光里活動中心	217	安平區漁光里漁光路89巷39號之2	林寧峰	2647447 0931956126	漁光里	規劃適用災害類別為： <input checked="" type="checkbox"/> 震災 <input checked="" type="checkbox"/> 水災 <input type="checkbox"/> 土石流 <input checked="" type="checkbox"/> 海嘯 <input type="checkbox"/> 其他	已簽訂同意書
文平里活動中心	151	安平區中華西路2段1巷1號	李瑞福	2971679 0938886679	文平里	規劃適用災害類別為： <input checked="" type="checkbox"/> 震災 <input checked="" type="checkbox"/> 水災 <input type="checkbox"/> 土石流 <input type="checkbox"/> 海嘯 <input type="checkbox"/> 其他	已簽訂同意書
億載里活動中心	262	安平區億載里光州一街29號	鄭聰維	2989660 0935426402	億載里	規劃適用災害類別為： <input checked="" type="checkbox"/> 震災 <input checked="" type="checkbox"/> 水災 <input type="checkbox"/> 土石流 <input type="checkbox"/> 海嘯 <input type="checkbox"/> 其他	已簽訂同意書
華平里活動中心	235	安平區華平里育平九街195號	李文江	2999759 0932714227	華平里	規劃適用災害類別為： <input checked="" type="checkbox"/> 震災 <input checked="" type="checkbox"/> 水災 <input type="checkbox"/> 土石流 <input type="checkbox"/> 海嘯 <input type="checkbox"/> 其他	已簽訂同意書
平通里活動中心	92	安平區平通里平通路580巷102號	李秀珀	2936812 0913126565	平通里	規劃適用災害類別為： <input checked="" type="checkbox"/> 震災 <input checked="" type="checkbox"/> 水災 <input type="checkbox"/> 土石流 <input type="checkbox"/> 海嘯 <input type="checkbox"/> 其他	已簽訂同意書
育平里活動中心	273	安平區育平里府平路376號	王國信	2937503 0956589975	育平里	規劃適用災害類別為： <input checked="" type="checkbox"/> 震災 <input checked="" type="checkbox"/> 水災 <input type="checkbox"/> 土石流 <input type="checkbox"/> 海嘯 <input type="checkbox"/> 其他	已簽訂同意書
沙灘忠誠社區聯合活動中心	376	安平區金城里世平路69號	李典安	3911821 0919853137	金城里	規劃適用災害類別為： <input checked="" type="checkbox"/> 震災 <input checked="" type="checkbox"/> 水災 <input type="checkbox"/> 土石流 <input checked="" type="checkbox"/> 海嘯 <input type="checkbox"/> 其他	已簽訂同意書
海頭社區活動中心	99	安平區王城古堡街90巷33號	丁榕萱	3915863 0930396135 0913260909	王城里	規劃適用災害類別為： <input checked="" type="checkbox"/> 震災 <input checked="" type="checkbox"/> 水災 <input type="checkbox"/> 土石流 <input type="checkbox"/> 海嘯 <input type="checkbox"/> 其他	已簽訂同意書



### (五) 民間救難團體

安平區現有民間救難團體為轄區內人員組成的社區志工隊以及紅十字會台南分隊與慈濟功德會台南分會，其民間救難團體清單與詳細支援項目如表 2-1-9 所示。

表 2-1-9、安平區民間救難團體一覽表

團體	聯絡人	連絡電話	可支援人力	可資源物資	可支援機具
紅十字會台南支會	總幹事洪西川	06-2133396 0932826055	1 名		
慈濟功德會臺南分會	楊師姐	06-2792999	1 名		
臺南市安平區後備輔導中心	蔡宏裕	0932988972	1 名		
菩薩社區康乃馨志工隊	林進南	06-29807061	30 名		
國平社區志工隊	林志忠	0911-168-943	40 名		
金城里守望相助隊	黃俊策	0910-795-227	39 名		
建平里守望相助隊	傅建峰	0920-008-049	15 名		
億載里守望相助隊	鄭聰益	0927-069-131	31 名		
石門社區守望相助隊	陳啟文	0937-571-266	41 名		
平安里守望相助隊	蔡陳阿麗	0937-495-611	33 名		
華平里守望相助隊	吳森源	0929-127-097	16 名		
怡平社區守望相助隊	李振枝	0932-778-170	50 名		
海頭社區守望相助隊	丁義勇	0913-260-909	42 名		
文平社區守望相助隊	李瑞福	0938-886-679	23 名		
平通里守望相助隊	李秀珀	0913-126-565	18 名		

## 第二節、地區行政架構

安平區公所行政組織架構如圖 2-2-1 所示，本所設有區長 1 人、主任秘書 1 人及民政課、社會課、經建課、行政課、會計室、人事室、政風室，編制人員計 35 人。民政課掌理自治、地政、教育、環保、衛生、宗教、禮俗、文獻、慶典、選務、調解、原住民客家業務、新住民業務、徵集、後管、組訓、軍勤暨有關兵役行政業務及其他有關民政事項。社會課掌理社會福利、社會救助、全民健保、人民團體、勞工業務及其他有關社政事項。行政課掌理文書、檔案、庶務、出納、財產管理、印信、移交、法制、研考、便民服務及不屬各單位事項。經建課掌理農林、糧政、漁牧、工商、土木工程、協助稅捐稽徵及其他有關生產建設事項。人事室掌理組織編制、任免遷調、職務歸系、考試及分發、獎懲考績、訓練進修、差假勤惰、待遇福利、退休撫卹、資遣等事項。會計室掌理歲計、會計、統計等事項。政風室掌理政風法令之擬訂、宣導事項、員工貪瀆不法之預防、發掘及處理檢舉事項、政風興革建議事項、機關公務機密及安全維護事項及其他政風事項。

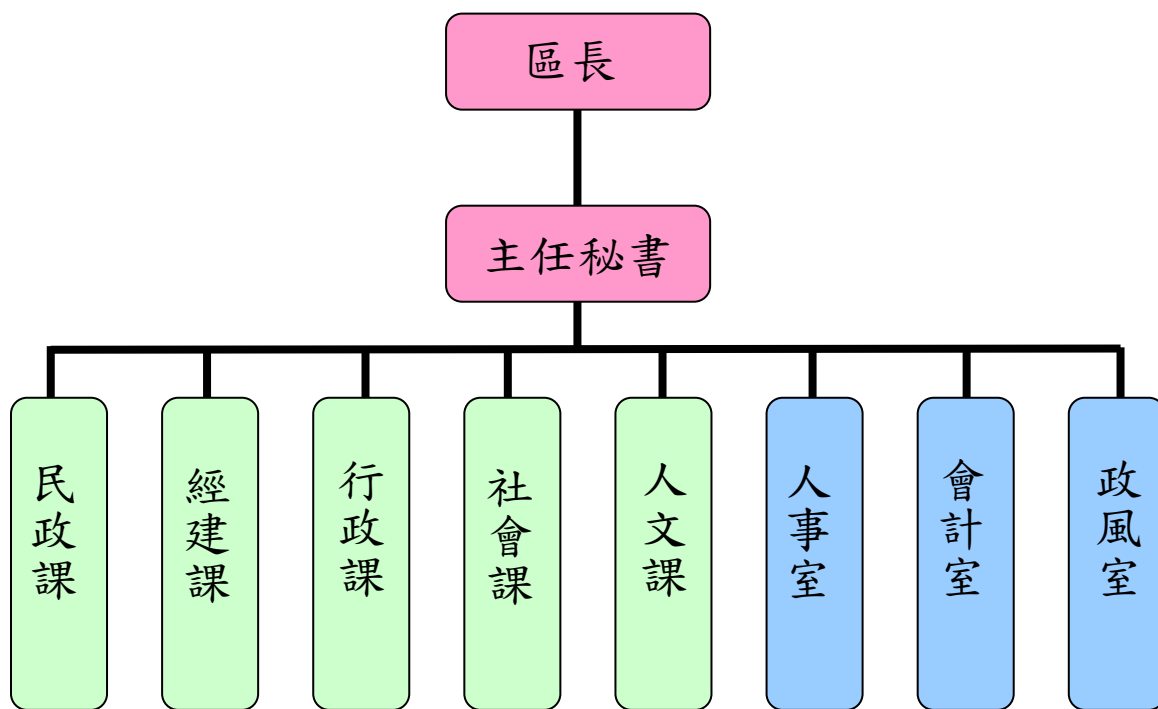


圖 2-2-1、安平區公所行政組織架構圖

### 第三節、安平區災害防救體系

在災害防救體系部份，我國防救災體系為中央、直轄市(縣、市)、鄉(鎮、市、區)三級制，彼此互相緊密相連；由於鄉(鎮、市、區)為實施災害應變處理的第一層防線，因此，鄉(鎮、市、區)層級地方政府應能夠確實掌握應變搶救之先機來落實各項災害的處理工作。

本區目前已依據災害防救法規定建立防救災作業體系，設置災害防救會報，災害應變期間，並視需要成立災害應變中心、緊急應變小組與災害現場指揮所，各組織之架構與運作簡述如後。

#### 一、災害防救會報

本區所設之災害防救會報，由區長擔任召集人，副召集人由主任秘書兼任，成員由區公所各課室與各業務權責單位組成。於每年定期召開防災會報，或於必要時由指揮官指示召開。於災害防救法公佈施行後，區級防災會報業已納入臺南市防災體系建立區層級之防災會報，並於災害發生時，由區長率其成員參與救災任務。

#### 二、災害防救辦公室

為強化本區執行災害防救事務，依災害防救法第十一條第三項之規定，設置臺南市安平區公所災害防救辦公室，執行平時減災規劃、防災宣導、災中應變整備與災後復原管考等相關工作。有關災害防救辦公室之組成、任務與編組，說明如下。

(一)、組成：本所災害防救辦公室置主任一人，由本所主任秘書兼任，承區長之命，綜理災防辦公室事務，並指揮、監督所屬人員；置執行秘書一人，由民政課長兼任，處理災防辦公室相關事務。

#### (二)、任務

(1)、執行本所災害防救會報事務。

(2)、辦理本所年度災害防救業務、考核及演習。

(3)、辦理本所災害防救業務之教育、訓練及宣導推廣。

(4)、辦理臺南市政府相關機關交辦或列管與災害防救相關之業務。

(三)編組：本所災防辦公室依區級防災計畫設災情查通報組、災害搶修組、災民收容組、支援調度組、新聞處理組及財經組，並置組長六人由相關課室主管兼任，各組並置工作人員若干名，由各課室派員兼任。

### 三、災害應變中心

於中央氣象局發布海上、陸上颱風警報後或經由臺南市應變中心召集人指示，成立區級災害應變中心。區災害應變中心成立時，由區公所、衛生所、環保局清潔區隊及砲兵總隊部等進駐，其他防災相關業務各單位各自輪班值守於所屬之單位辦公室，遇有緊急應變需求時以電話通報聯絡，有關災害應變中心之組成、任務、運作時機、中心人員遞補順位與相關支援協定說明如下。

#### (一)組成

1.指揮官：區長

副指揮官：主任秘書

執行秘書：民政課長

2.成員：主任秘書、行政課、經建課、民政課、社會課、人文課、安平區衛生所、安平區消防分隊、中西安平區隊、臺南市政府警察局第四分局所轄本區各派出所、自來水公司第六區管理處、中華電信台南營運處、台灣電力公司台南區營運處、欣南天然氣股份有限公司等。

#### (二)應變中心任務

1.加強本區災害防救有關機關之縱向指揮、督導及橫向指導、聯繫、處理各項災害應變措施。

2.隨時瞭解並掌握本區各種災害狀況動態，即時傳遞災情及通報相關單位應變處理。

3.本區災情及損害之蒐集、評估、處理、彙整及報告事項。

4.其他有關防救災事宜。

(三) 運作時機

- 1.在轄區內全部或部份地區有發生災害之虞或發生災害時，為預防災害或有效推行應變措施，由區長指定災害防救業務主管單位主管，立即運作成立本區災害應變中心。
- 2.災害業務主管單位，得視災害範圍及嚴重性呈報區長，立即運作成立災害應變中心。
- 3.區長指示災害防救會報成立。
- 4.市災害應變中心通知成立。

(四) 中心人員遞補順位

本中心成員因故無法從事救災業務，依下列人員順位代理：

- 1.區長-主任秘書-民政課課長
- 2.區長指派之單位內人員
- 3.課長指定之相關業務人員
- 4.其他配合單位依現行體制指派人員代理

(五) 如遇外縣市或鄉(鎮、市、區)災害，基於人道及同胞愛救援災害時，得經本市災害防救會報或區長同意後投入人力、物力，從事救援工作。

(六) 本中心成立後視災害情況採 24 小時全天候作業。

四、緊急應變小組

為落實執行災害防救應變任務，於區長指示業務主管單位負責通報成員進駐本區災害應變中心，支援救災工作時，本區防救災各相關業務單位同時成立緊急應變小組待命支援，依災害應變中心之指示或逕依權責落實執行各項災害防救應變措施。有關緊急應變小組之組成、任務、運作時機與緊急應變規定等說明如下：

(一) 組成：由參與災害應變中心之各相關業務單位主管負責召集組成。

(二) 任務：依據相關防災計畫，主動蒐集及傳遞災情，並配合應變中心

之指示，從事各項災害應變措施。

### (三) 運作時機

- 1.參與各種災害應變中心編組之各相關單位，應於派員進駐應變中心成立之同時，於自己單位內同步運作成立緊急應變小組。
- 2.有災害發生之虞，或災害發生時，在應變中心未運作前，單位主管應主動先於內部運作緊急成立應變小組。

(四) 緊急應變：配合臺南市政府各單位緊急應變計畫，因應救災需求，本區各單位內部成立緊急應變小組執行救災工作。

## 五、災害現場指揮所

於市府災害應變中心指示或因災害緊急需求時，成立災害現場指揮所，其指揮官由區長任之，災害發生時未抵達現場暫由消防隊主管或當地警察局或派出所依權責協調處理。有關災害現場指揮所之組成、成立時機、編組任務、運作相關規定等說明如下：

### (一) 組成

指揮官由區長或其他指定人員擔任，但災害發生時尚未抵達現場暫由消防主管或當地警察局或派出所依權責協調處理。

### (二) 成立時機

- 1.市府（災害應變中心）指示成立時。
- 2.視個案災害需要成立時。

### (三) 編組及任務

- 1.災害搶救組：永華、安平消防分隊
  - (1) 現場救災。
  - (2) 人命救助。
  - (3) 義警、消及民間志工人力協調派遣。
  - (4) 支援無線電通訊設備。
  - (5) 救難設備協助申請支援。

(6) 其他業務權責事項。

2.醫療衛生組：安平區衛生所

(1) 開設急救站及傷患後送醫療。

(2) 協助心理輔導。

(3) 災區消毒協助。

(4) 人數統計。

(5) 其他業務權責事項。

3.治安交通組：臺南市政府警察局第四分局於安平、育平、華平派出所

(1) 災區交通警戒管制。

(2) 災區治安維護。

(3) 義警、民防團隊人力調派。

(4) 通訊設備。

(5) 其他相關警政權責業務事宜。

4.疏散收容組：社會課

(1) 收容所開設。

(2) 災民身分認定及收容。

(3) 救濟物資收集、發放。

(4) 辦理罹難者家(親)屬之救助。

(5) 其他業務權責事項。

5.後勤支援組：行政課

(1) 有關各項物資所需採購、調度、處理等相關業務。

(2) 各界捐贈救災物資之接受、管理與發放等事項。

(3) 辦理物資有關作業。

(4) 其他相關業務權責事項。

6.環境清理組：環境保護局中西安平區隊

(1) 廢棄物之處理與放置。

(2) 環境衛生維護及消毒工作。

(3) 流動廁所調度支援。

(4) 災害時危險物品管理。

(5) 其他有關業務權責事項。

#### 7.工程搶作組：經建課

(1) 災害搶救(含區道橋樑)機械調派事宜。

(2) 營繕工程災害搶救及有關建設事項。

(3) 危險屋調查及受災建築物設施管理。

(4) 營繕工程災害搶救及路燈有關建設事項。

(5) 道路災害查報及搶險作業。

(6) 交通號誌毀損之查報與通報。

(7) 其他有關建管工程及水利業務權責事項。

#### 8.農作搶作(修)組：經建課

(1) 農、漁、牧、土石流災情查報及通報，農務災害搶救機械調派事宜。

(2) 其他有關農業業務權責事項。

#### 9.財經組：會計室

(1) 辦理災情國賠相關事宜。

(2) 災害應變中心經費之管理。

(3) 災害搶救經費審核、核撥。

(四)災害指揮所以現場人員搶救及災害防止為主，任務完成後編組取消，後續工作由相關單位辦理。

(五)臨時指揮所由本所劃定及設定，成立後採機動性作業至任務完成，由指揮官宣布。

(六)災害發生接受通報後，由本所通知人員至現場報到參加救援工作，相關單位及人員平時應建立防救基本資料，以供緊急救援時爭取防救時效。

(七)本區人力及物力需求，以就近調用爭取為原則，不足或無可調用時，再向鄰近鄉、區、市或市政府申請支援。

### 六、安平區公所各課室防災業務權責



本區公所應變中心編組目前防災業務採任務編組方式包含「災情查通報組」由民政課與各里里長及里幹事負責相關災情查通報相關事項，「災害搶修組」由經建課負責水利、交通與路樹相關之災害搶修與通報、「支援調度組」由行政課負責救災物資採購與調度、協調與供給與協調人力需求事項等相關支援事項、「避難收容組」由社會課與各里里長及里幹事負責收容所相關事項，「新聞處理組」由人文課負責有關災區新聞發布，「財經組」由會計室負責有關防救災經費核定事項。本區公所各課室防災業務權責詳如表 2-3-1 所示。

表 2-3-1、安平區公所應變中心權責分工-區公所防災業務單位

任務編組	單位	權責分工
災情查通報組	民政課	<ol style="list-style-type: none"> <li>1. 掌握各類應變中心開設事宜。</li> <li>2. 辦理災情通報與查報作業。</li> <li>3. 掌握最新災情狀況，即時通報相關防災單位支援處理。</li> <li>4. 協助有關單位辦理罹難者處理有關事項。</li> <li>5. 召開救災善後會報。</li> <li>6. 可能受災地區及災情預估事項。</li> <li>7. 各鄰、里防災及災前宣導事項。</li> <li>8. 執行災民疏散撤離作業。</li> <li>9. 公告收容中心位置及行進路線。</li> <li>10. 其他有關業務權責事項。</li> </ol>
	各里辦公處	<ol style="list-style-type: none"> <li>1. 主動蒐集各該里災情、立即向指揮中心通報，供應變中心決策，並襄理組長統籌通報、連繫作業。</li> <li>2. 協助弱勢族群保全戶之清查。</li> <li>3. 配合執行災民疏散撤離作業。</li> </ol>
災害搶修組	經建課	<ol style="list-style-type: none"> <li>1. 協助移動式抽水機運作與管理。</li> <li>2. 備妥砂包袋與土砂料等防汛備料。</li> <li>3. 協助辦理道路、橋樑設施搶修、災情查報、傳遞、統計事宜。</li> <li>4. 協助路樹及路燈毀損之處理。</li> <li>5. 交通號誌毀損之查報與通報。</li> <li>6. 協助交通設施防救災措施及災情之查報、彙整。</li> <li>7. 協助鷹架及廣告招牌倒塌之警戒與通報。</li> <li>8. 協助營繕工程及相關工程災害查報、搶修及其他建設事項。</li> <li>9. 協助危險建築物緊急鑑定、限制使用、拆除、補強及其他處理事宜。</li> <li>10. 各項淹水災情掌握彙整、疏散撤離通報等作業。</li> <li>11. 協助水利單位辦理水利建造物搶修事宜。</li> <li>12. 辦理農、漁災情查報、設施防護、搶修與善後處理工作等事宜。</li> <li>13. 辦理受災居民損害救濟事項。</li> <li>14. 規劃災區復建計畫。</li> </ol>

任務編組	單位	權責分工
支援 調度組	行政課	<ol style="list-style-type: none"> <li>1. 區域聯防支援協定調度。</li> <li>2. 請求國軍支援協助。</li> <li>3. 請求民力支援協調。</li> <li>4. 辦理救災物資採購、協調及供給事項。</li> <li>5. 救災物資之調度、點收與分配。</li> <li>6. 協調人力物力需求及支援事項。</li> <li>7. 負責綜合研判各組提供建議案，供指揮官下達決策之參考。</li> <li>8. 應變中心開啟時，應即以電話、簡訊及傳真等傳訊方式，通報各編組人員進駐。</li> <li>9. 值勤人員飲食補給事宜。</li> <li>10. 災害應變小組辦公處所之通訊及相關應勤設備之建置及平時維護管理事項。</li> <li>11. 其他有關業務權責事項。</li> </ol>
新聞 處理組	人文課	<ol style="list-style-type: none"> <li>1. 防災宣導以及有關災情新聞之發布。</li> <li>2. 各項災民服務及宣導事宜。</li> <li>3. 其他有關業務權責事項。</li> </ol>
避難 收容組	社會課	<ol style="list-style-type: none"> <li>1. 災民收容所開設與通報。</li> <li>2. 執行災民收容、登記、編制、服務、慰問與遣散事宜。</li> <li>3. 協助災民疏散作業。</li> <li>4. 救災物資儲備、運用、供給及後勤事項。</li> <li>5. 各界捐贈物資之收受、管理與發放等事項。</li> <li>6. 發動志工團體協助災區辦理宣慰、送餐事宜。</li> <li>7. 其他有關業務權責事項。</li> </ol>
	各里辦公處	<ol style="list-style-type: none"> <li>1. 配合社政課及警政單位進行居民收容事宜。</li> </ol>
財經組	會計室	<ol style="list-style-type: none"> <li>1. 辦理有關防救災財源籌措及經費支用等相關事項。</li> <li>2. 辦理災害防救相關經費編核支付等相關事項。</li> </ol>

## 七、安平區其他防救災相關業務單位之業務權責

本區公所應變中心編組包含區公所防災業務及地方防災業務兩類，在於地方防災業務共編成 6 組包括「救災任務組」、「治安組」、「醫護組」、「環保組」、「維生管線組」、「國軍支援組」，地方防災業務權責詳如表 2-3-2 所示。

表 2-3-2、安平區公所應變中心權責分工-其他防災相關業務單位

任務編組	單位	權責分工
------	----	------

任務編組	單位	權責分工
救災任務組	消防局第六大隊安平分隊	<ol style="list-style-type: none"> <li>1.執行傳達各災害預報警報、消息災情評估、災情蒐集及通報、報告及善後處理等有關事項。</li> <li>2.負責災害現場人命搶救及到醫院前緊急救護有關事宜。</li> <li>3.辦理有關救災、救護、消防通訊等設施之應變事項。</li> <li>4.執行民間救難團體協助救災等相關事宜。</li> <li>5.協助防災及災情宣導事項。</li> <li>6.其他應變處理及有關業務權責等事項。</li> </ol>
治安組	臺南市政府警察局第四分局	<ol style="list-style-type: none"> <li>1.執行災害劃定警戒區域管制等事項。</li> <li>2.執行災區治安維護、罹難者身分辨識及報請相驗等事項。</li> <li>3.執行災區交通管制及秩序維護等工作。</li> <li>4.協助召集民防人力支援搶救工作。</li> <li>5.辦理警察局災情蒐集彙整及通報等有關事項。</li> <li>6.協助危險地區民眾之強制撤離。</li> <li>7.協助災區執行外籍人士之協調及處理等事宜。</li> <li>8.協助災區警戒及災民疏散撤離。</li> <li>9.其他應變處理及有關業務權責事項。</li> </ol>
醫護組	安平區衛生所	<ol style="list-style-type: none"> <li>1.災區救護站之規劃、設立、運作與藥品衛材調度事項。</li> <li>2.執行傳染病疫災害劃定區域管制區等。</li> <li>3.災區防疫監測、通報、調查及相關處理工作。</li> <li>4.災區傳染病之防治與食品衛生管理事項。</li> <li>5.災後家戶環境衛生處理改善之輔導及傳染病之預防事宜。</li> <li>6.災後食品衛生、飲用水安全、居民保健等事項。</li> <li>7.災民心理輔導之相關事宜。</li> </ol>
環保組	臺南市環境保護局中西安平區清潔隊	<ol style="list-style-type: none"> <li>1.執行毒性化學物質災害之災情評估、災情蒐集、通報、劃定區域管制區及善後處理等有關事項。</li> <li>2.負責災區環境消毒、廢棄物清理及污泥清除處理、災區排水溝、垃圾堆(場)、公廁及戶外公共場所之消毒工作等事宜。</li> <li>3.災區飲用水水質管制事項。</li> <li>4.辦理消毒藥品器材之支援供應。</li> <li>5.辦理災害後嚴重污染區之汙染防制事項。</li> <li>6.調度流動廁所事項。</li> <li>7.協助路樹倒塌處理之相關事宜。</li> <li>8.協助防救災物資之運輸與分送事宜。</li> <li>9.其他應變處理及有關業務權責事項。</li> <li>10.協調上級單位支援人員、機具等事宜。</li> <li>11.其他應變處理及有關業務權責事項。</li> </ol>
維生管線組	台灣電力公司台南區營業處	<ol style="list-style-type: none"> <li>1.負責電力輸配、災害緊急搶修、截斷電源與災後迅速恢復供電等事宜。</li> <li>2.負責電力災情蒐集通報工作。</li> <li>3.災區架設緊急供電設施事宜。</li> <li>4.其他應變處理及有關業務權責事項。</li> </ol>
	中華電信公司台南營運處	<ol style="list-style-type: none"> <li>1.負責電信輸配、災害緊急搶救與電信復原等事宜。</li> <li>2.負責電信災情蒐集通報通作。</li> <li>3.災區架設緊急通訊設備、器材設施事宜。</li> </ol>

任務編組	單位	權責分工
		4. 其他應變處理及有關業務權責事項。
	自來水公司 第六區管理處	1. 負責自來水輸配水管線緊急搶修與復原等事宜。 2. 民間用水緊急應變調配供水事項。 3. 負責停水災情蒐集通報工作。 4. 其他應變處理及有關業務權責事項。
	欣南天然氣 股份有限公司	1. 公用氣體災害防救措施、強修、維護及災情查報傳遞、統計彙整聯繫等事項。 2. 其他應變處理及有關業務權責事項。
國軍 支援組	陸軍砲兵訓 練指揮部	1. 協助應變中心各項兵力、車輛、機具等相關需求事宜。 2. 協助災區兵力整備、救災、復原及災後消毒等事宜。

## 第三章、颱風災害防救對策

### 第一節、颱風災害潛勢特性

#### 一、颱風災害特性

安平區水系主要以鹽水河流域為主，受惠於土地重劃之工作，在地勢上已進一步填高，因此歷年來之淹水問題多以安平舊社區為主，且多屬於小型淹水事件，歷年災害事件以民國 94 年 0612 豪雨為主，其他事件則較少有淹水災情傳出。曾有淹水問題之舊社區包括平安里、天妃里與王城里。歸納本區颱風災害之主要致災原因有下列幾點：

##### (一) 豪雨洪水氾濫

本區之排水系統設計標準多在重現期距 5 年以下，若逢重現期距 5 年以上之豪雨，則易因宣洩不及而溢淹氾濫。

##### (二) 全球環境變遷之影響

溫室效應可能使得全球各地之降雨日數減少及降雨集中趨勢，且降雨量亦越來越大，使得受災範圍與程度日益嚴重，以臺南地區來說，莫拉克颱風期間即有多個區之降雨量超過 200 年重現期距之標準，對低窪排水不易之安平區極為不利。

#### 二、颱風災害潛勢規模設定

安平區轄區內目前一般防洪硬體工程之保護標準多為重現期距 100 年以下，故若發生此等級之颱風豪雨事件時，市區即會因而有大型災害發生，而造成嚴重災害；98 年莫拉克颱風事件，其重現期就臺南市而言亦約位 100~200 年間。鑑於民國 98 年莫拉克颱風所帶來慘重災情，造成本區於事前防災準備、災中緊急應變、災後重建復原等諸多問題產生，故本計畫以重現期距 100 年之單日降雨事件及莫拉克颱風等歷史災害實際淹水範圍及

深度，作為災害規模設定對象。並以重現期 100 年之雨量值條件進行淹水潛勢分析，再依據此淹水潛勢資料與莫拉克颱風實際淹水範圍及深度擬定本區災害防救計畫中-災前整備、災中應變、災後復原重建之各項因應措施。若重新修訂本區災害防救計畫時，災害規模設定亦應重新檢討。

### (一) 歷史淹水情形

本區過去常淹水地區為平安里安平路段、漁光里漁光路段、天妃里效忠街附近、王城里安北路段以及金城里運河路段。蓮花颱風造成安平運河沿線出現漲潮及水位過高情形，詳細地點彙整如表 3-1-1 與圖 3-1-1 所示。

表 3-1-1、安平區歷史淹水事件

里別	住址	淹水深度
平安里	安平路 550 巷 45 弄 14 號	30-70 公分
平安里	安平路 550 巷 45 弄 30 號	30-70 公分
平安里	安平路 550 巷 45 弄 10 號	30-70 公分
平安里	安平路 550 巷 45 弄 4 號	30-70 公分
平安里	安平路 550 巷 45 弄 44 號	30-70 公分
平安里	安平路 550 巷 45 弄 46 號	30-70 公分
平安里	安平路 550 巷 45 弄 8 號之 1	30-70 公分
平安里	安平路 550 巷 45 弄 42 號	30-70 公分
平安里	安平路 550 巷 45 弄 12 號	30-70 公分
平安里	安平路 550 巷 45 弄 40 號	30-70 公分
平安里	安平路 550 巷 45 弄 8 號之 2	30-70 公分
平安里	安平路 550 巷 45 弄 28 號	30-70 公分
平安里	安平路 550 巷 45 弄 6 號	30-70 公分
平安里	安平路 550 巷 45 弄 8 號	30-70 公分
平安里	安平路 606 巷 53 弄 16 號	30-70 公分
平安里	安平路 606 巷 53 弄 18 號	30-70 公分
平安里	安平路 606 巷 53 弄 20 號	30-70 公分
平安里	安平路 606 巷 53 弄 22 號	30-70 公分
平安里	安平路 606 巷 53 弄 24 號	30-70 公分
漁光里	漁光路 85 號	30-70 公分
漁光里	漁光路 83 號	30-70 公分
漁光里	漁光路 89 巷 15 號之 2	30-70 公分
漁光里	漁光路 73 號	30-70 公分
漁光里	漁光路 93 號	30-70 公分



漁光里	漁光路 72 號之 1	30-70 公分
漁光里	漁光路 152 號之 4	30-70 公分
漁光里	漁光路 152 號之 2	30-70 公分
漁光里	漁光路 146 號	30-70 公分
天妃里	效忠街 7 號之 1	30-70 公分
天妃里	效忠街 5 號	30-70 公分
天妃里	安北路 103 巷 7 弄 15 號	30-70 公分
王城里	安北路 121 巷 15 弄 16 號	30-70 公分
王城里	安北路 121 巷 16 弄 2 號	30-70 公分
王城里	安北路 121 巷 16 弄 4 號	30-70 公分
金城里	運河路 40 巷 1 弄 1 號	30-70 公分



圖 3-1-1、安平區歷史淹水區位圖

## (二)重現期距 100 年之單日降雨事件之淹水潛勢分析

本淹水潛勢分析結果係依據地形(高程)、地貌(道路、土地利用情形)及防洪設施(河川、排水路、堤防)等，配合氣候條件(雨量、潮位)模擬演算而成，所用之雨量資料包含臺南周遭區位雨量站之降雨資料與潮位條件(延時 24 小時)，其中鄰近本區之測站所用相關資料分別如表 3-1-2 所示，重現期距 100 年降雨事件分析結果如圖 3-1-3 所示。

表 3-1-2、一日暴雨量頻率分析之雨量條件

單位：mm

站名	2Y	5Y	10Y	20Y	50Y	100Y	200Y
安南	183	210	225	241	252	262	271
媽廟	245	336	406	504	584	670	763
沙崙	256	360	423	496	545	592	635



圖 3-1-2、重現期距 100 年之單日降雨量之淹水潛勢分析結果

### (三) 颱風災害規模設定對象

綜合上述歷年淹水區域及重現期距 100 年暴雨事件淹水潛勢分析結果，即為本計畫設定本區之颱風災害規模設定對象(如圖 3-1-4)，本計畫針對颱風災害之相關作為即以此為對象進行研擬。





圖 3-1-3、颱風災害規模設定區位

#### (四) 颱風災害規模設定圖之運用

1. 圖 3-1-5~圖 3-1-9 為安平區各種日雨量事件下之淹水潛勢圖，可供本區應變時配合中央氣象局雨量預估值預判可能受災區位。
2. 於減災、整備階段，可參考颱風災害規模設定圖，進行相關施政規劃、土地利用分級制、防救災設施之配置、防救災資源之配置等先期準備工作。
3. 復原階段應參考災害之成因與特性，重新檢視颱風災害規模設定圖是否須進行更新；相關之施政規劃、土地利用分級、防救災設施之配置、救災資源配置等先期準備工作，亦應重新配合調整。
4. 颱風災害規模設定圖應定期配合相關資料更新，初期建議 2 至 3 年更新一次。
5. 災害應變階段，各單位運用颱風災害規模設定圖時，仍須配合相關即時水情資訊修正。
6. 颱風災害規模設定圖應配合本章地區災害特性一節一起運用。

7.如預判災害條件已完全超出颱風災害規模設定圖之範疇時，應立刻向市府或中央災害應變中心請求協助。水災災害潛勢圖資來源：成大防災研究中心

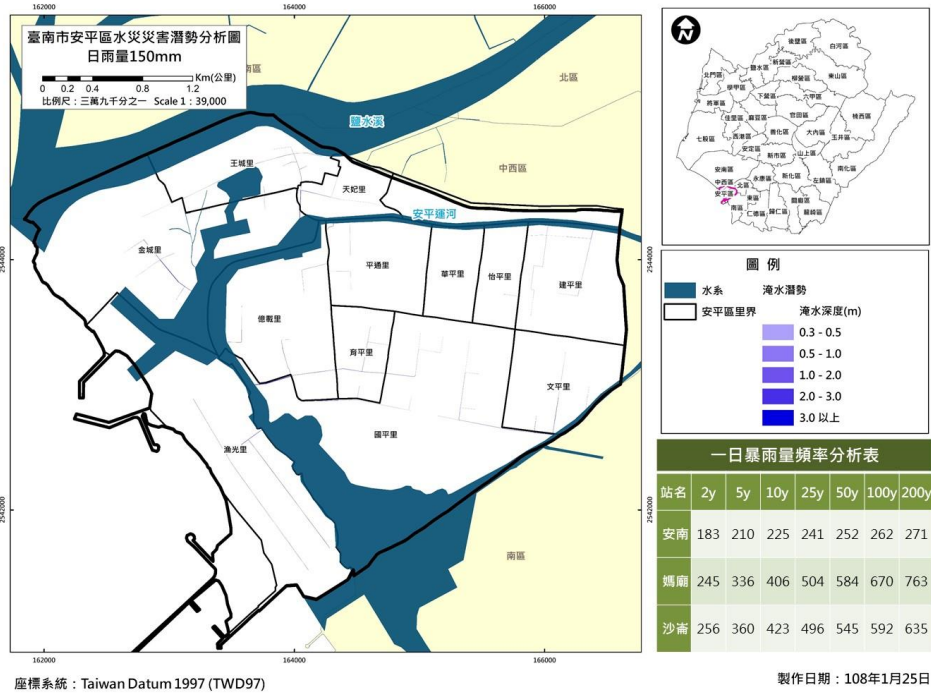


圖 3-1-4、日雨量 150mm 事件淹水潛勢圖

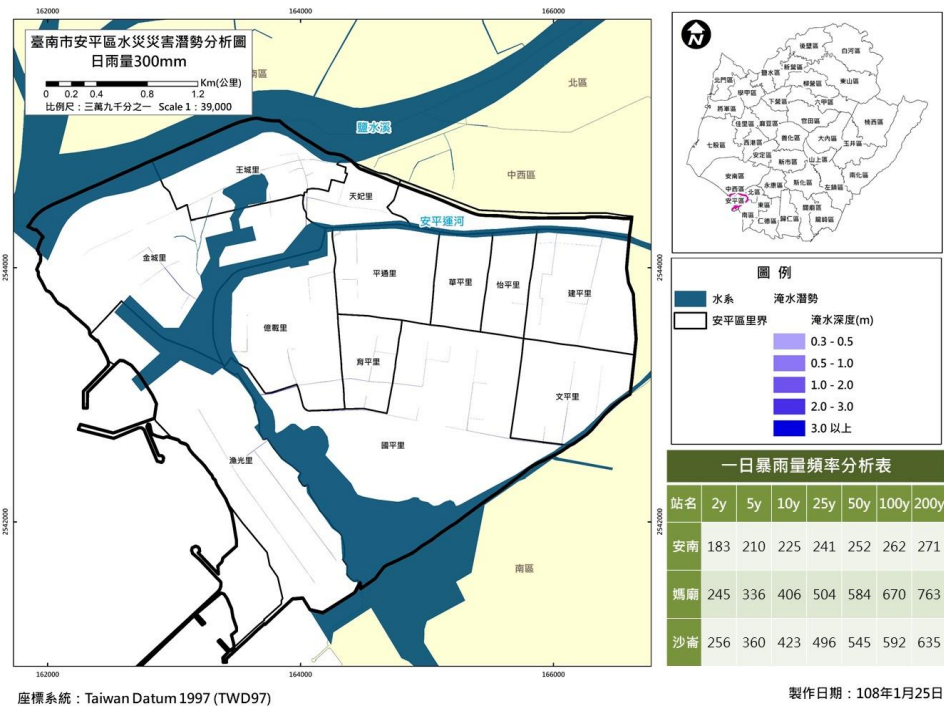


圖 3-1-5、日雨量 300mm 事件淹水潛勢圖

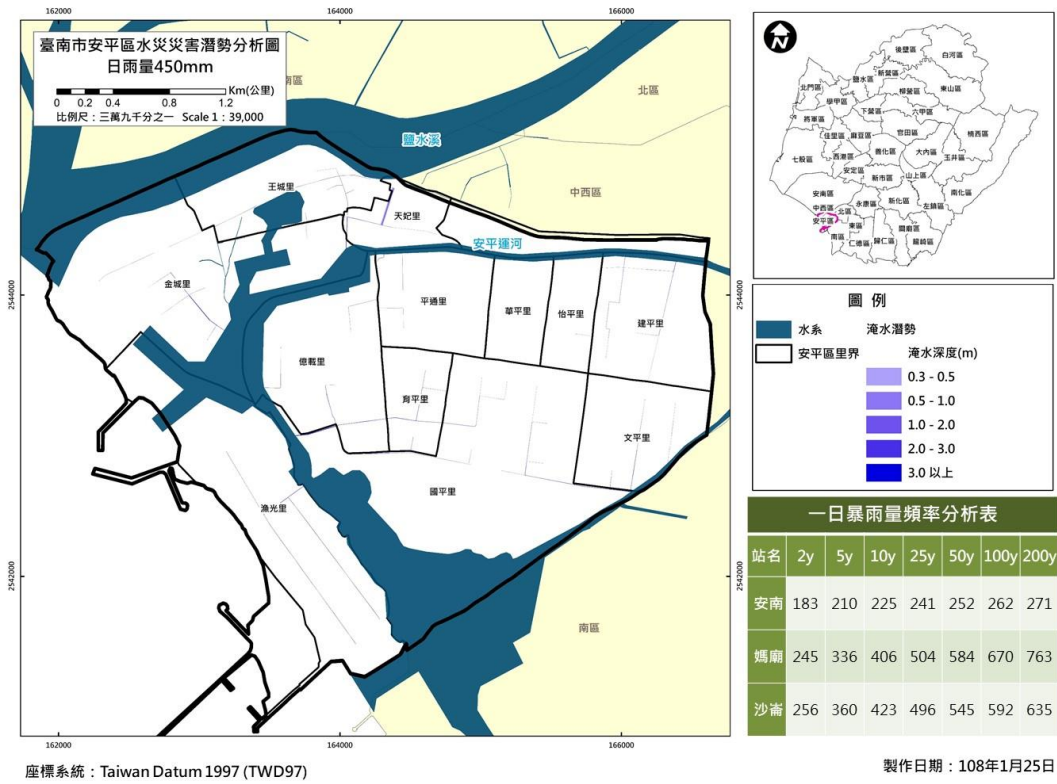


圖 3-1-6、日雨量 450mm 事件淹水潛勢圖

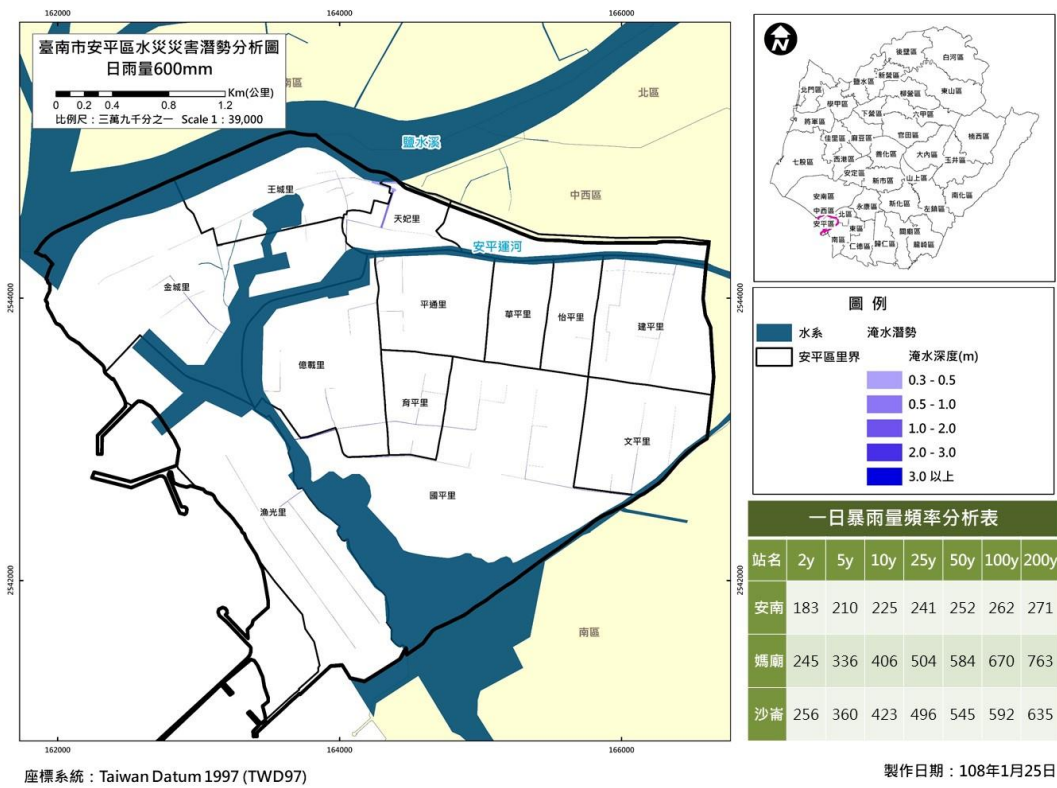


圖 3-1-7、日雨量 600mm 事件淹水潛勢圖

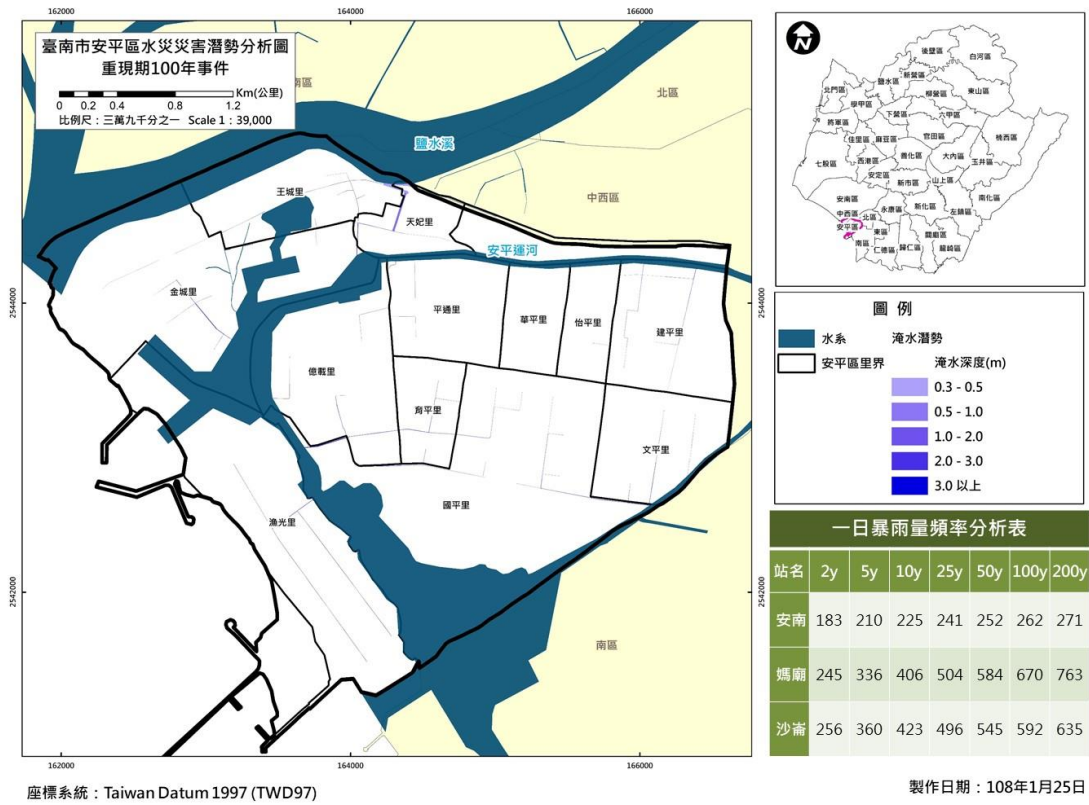


圖 3-1-8、重現期 100 年日雨量淹水潛勢圖

## 第二節、減災計畫

本計畫將減災計畫之災害防救對策分為公共設施防災對策、維生管線防災對策、災害防救宣導、二次災害之防止、自主性社區防災、防救災空間規劃等工作，本節將其內容具體分述如下：

### 一、公共設施防災對策

#### (一)設施具有耐災之考量(3-2-1-1)

【重要等級】 B

【辦理單位】 經建課

【辦理期程】 不限

- 1.屬本區公所管理權責之公共建築物，包含區公所辦公場所、活動中心等，應有耐災及減災之考量。
- 2.定期檢查、補充、更新所管公共建築物之消防器材、砂包等防災器材。
- 3.蒐集區內其他單位管轄之公共建築物耐災能力資料。

#### (二)設施定期檢修(3-2-1-2)

【重要等級】 C

【辦理單位】 經建課

【辦理期程】 不限

- 1.加強所管道路公共設施(路燈、行道樹與交通號誌等)防災檢查。
- 2.加強臨時建築物(工寮、圍籬、廣告看板與鷹架等)之防災檢查。

#### (三)防汛設施定期檢修(3-2-1-3)

【重要等級】 A

【辦理單位】 經建課

【辦理期程】 每年 3-5 月



- 1.針對屬區公所管理或代管之水閘門、抽水機預佈場所與相關抽水機組等各類防汛設備設施之檢修作業。
- 2.屬其他單位管理權責之各類防汛設施，若經目視發現有異常之可能時，則協助舉報所管單位進行檢修。

## 二、維生管線防災對策

### (一)檢討維生管線設立之區位(3-2-2-1)

【重要等級】 D

【辦理單位】 經建課洽詢相關事業單位

【辦理期程】 不限

#### 1.由經建課洽詢相關單位以下工作辦理情形：

- (1)各單位是否檢討維生管線設立之區位，加強其耐災設計。
- (2)各單位是否依據災害潛勢分析結果，選擇公用氣體、油料管線與輸電線路設施之適當設置廠址及路徑，並加強防災設計、定期檢驗及維護等工作事項。

### (二)管線定期檢修(3-2-2-2)

【重要等級】 D

【辦理單位】 經建課洽詢相關事業單位

【辦理期程】 不限

#### 1.由經建課洽詢相關單位以下工作辦理情形：

- (1)各維生管線單位應規劃各類災害造成管線受損時之應變措施。
- (2)各維生管線單位應加強維生管線設施機能之確保。

### (三)緊急供應計畫(3-2-2-3)

【重要等級】 D

【辦理單位】 經建課洽詢相關事業單位

【辦理期程】 不限

- 1.由經建課協調相關單位，達成災時緊急供電、供水、供油、供氣等協議。

### 三、平時防災宣導

#### (一)災害防救意識之提升(3-2-3-1)

【重要等級】B

【辦理單位】民政課

【辦理期程】不限

- 1.加強各機關、學校及各公共場所之教育宣導。
- 2.結合民間與企業團體推廣防災觀念。
- 3.加強各里民眾之防災觀念，並實施互助訓練。
- 4.依各地區災害特性及運用颱風災害規模設定圖等資料，選擇適當地區做示範及演練地區，藉由實地教材，教導民眾災害防救知識及觀念。
- 5.應運用大眾媒體加強防災宣導，並編印防災宣導資料及手冊。

#### (二)緊急應變小組人員災害防救觀念之提升(3-2-3-2)

【重要等級】B

【辦理單位】民政課

【辦理期程】3年內分年辦理

- 1.區內之各任務編組為於災時能順利完成所屬之任務，應定期舉辦講習，以溝通其觀念。
- 2.講習內容應包含建立緊急災害防救體系、介紹災害防救方案、重大災害現場搶救處理程序、區防災會報之編組運作、防災準備工作及應變措施及災害查報與通報系統等相關事宜。

#### 四、二次災害之防止

##### (一)協助都市防災空間規劃之落實(3-2-4-1)

【重要等級】 C

【辦理單位】 經建課、社會課

【辦理期程】 不限

1.依市府都市防災空間規劃，協助災民臨時收容所之取得與規劃。

##### (二)充實各項消防設備與器材(3-2-4-2)

【重要等級】 D

【辦理單位】 民政課、永華與安平消防分隊

【辦理期程】 不限

1.由民政課洽詢消防分隊以下工作辦理情形：

(1)是否已加強義消及社區災害防救組織編組與訓練

(2)是否已充實消防機關之消防車輛、裝備及器材。

(3)加強消防栓、蓄水池及灌溉埤圳、河川等水源之運用。

##### (三)疫災之防治(3-2-4-3)

【重要等級】 D

【辦理單位】 民政課、安平區衛生所、環境保護局中西安平區隊

【辦理期程】 不限

1.由民政課洽詢相關單位以下工作辦理情形：

(1)衛生所是否依市府所擬定之防疫相關作業要點及傳染病情通報作業要點進行疫災之通報。

(2)衛生所是否於災前應依市府所擬定相關之消毒防疫計畫，備妥足量之消毒藥品及疫苗。

(3)環保局清潔隊是否擬定室外環境消毒防疫計畫，並備妥足量消毒藥品。

(4)衛生所是否對於病媒蚊指數較高之區域，應加強孳生源清除及複查等措施。



#### (四)廢棄物之處理(3-2-4-4)

【重要等級】 C

【辦理單位】 環境保護局中西安平區隊

【辦理期程】 不限

- 1.建立以鄰或里為單位之廢棄物處理作業方式，以加速災區環境之復原。
- 2.應用颱風災害規模設定圖，選擇地勢較高不受水患威脅及廢棄物清運進出道路方便之空地場所，預先劃設為臨時轉運站地點（由里規劃設置）。
- 3.廢棄物臨時轉運站應有單位管理及設備設置。

#### 五、自主性社區防災

##### (一)加強社區防災意識與機具整備(3-2-5-1)

【重要等級】 C

【辦理單位】 民政課、經建課

【辦理期程】 不限

- 1.宣導居民瞭解所居住地點及附近環境狀況，並選擇示範區域，實際教導民眾有關各類災害防救災知識及觀念。
- 2.加強社區民眾、組織、及企業團體相關災害防救意識與機具操作。
- 3.教導社區居民於災時日常用品、設備、簡易救災器材之準備。
- 4.社區平時應準備簡易救災器材，包括臨時擋水設施、移動式抽水機、簡易挖掘工具等。

##### (二)促進社區民眾災害防救組織的建立(3-2-5-2)

【重要等級】 C

【辦理單位】 民政課、社會課

【辦理期程】 不限

- 1.社區居民應積極參與公所及市府相關局處、社區災害防救組織、企業團體所舉辦的災害防救訓練及演習。
- 2.社區災害防救組織應加強社區民眾、里鄰防災觀念，並協助實施里鄰互助訓練。
- 3.社區災害防救組織應掌握地區內獨居老人、重大疾病者或醫療院所患者名冊，於災時優先進行救援及協助。
- 4.社區災害防救組織平時應針對地區災害特性加強初期災害的防止、人員救助及避難等各種訓練及實施演習，並邀請當地居民參與。

## 六、避難據點與路線規劃

災害發生時，為了減少民眾生命財產的損失，必須針對避難路線與據點進行規劃，以確保災時民眾能於短時間內進行疏散避難至安全的場所。

### (一)避難據點規劃(3-2-6-1)

【重要等級】 A

【辦理單位】 民政課、社會課

【辦理期程】 每年 1-3 月

- 1.掌握並更新轄內國小、活動中心等可用作避難用途之處所之各項硬體相關資訊，包含建物規模、可用面積、設施設備狀況等。
- 2.以颱風災害規模設定對象範圍內之人口狀況推估可能避難人數。
- 3.參照颱風災害規模設定範圍與可能避難人數，選定適當國小或活動中心作為颱風災害之避難處所。
- 4.避難據點之規劃成果應每年檢討並宣導民眾週知。

### (二)防災路線規劃(3-2-6-2)

【重要等級】 A

【辦理單位】 民政課、經建課

【辦理期程】 每年 1-3 月

1.參照颱風災害規模設定範圍與選定之避難處所，完成下述三種防災路線規劃。

#### 2.救災道路

救災道路為指定路寬 15 米以上之主要聯外道路，為第一層級之防救災道路，為使救災工作順利進行應對緊急通道之人員及車輛實施通行管制，讓實施救災物資運送及支援救災之人力、物資，能在最短時間內抵達災區或避難據點。

#### 3.避難道路

避難道路為指定路寬 8 米以上道路，其規劃即以人可以行走原則，以救災主要道路為主軸，將未劃分之道路，劃分為更細緻之路網，盡量避免與主要道路重疊。

#### 4.替代道路

替代道路即指當災害發生後，救災道路與避難道路皆因災害而造成阻斷時，替代道路即立即進行救災、避難與運輸之工作。

5.防災路線之規劃成果應每年檢討並宣導民眾週知。

6.每年如有新闢道路、橋樑等，需於防災路線規劃中重新納入檢討

### (三) 實際規劃原則與成果

避難收容場所為災害時執行避難疏散作業時之主要場所，若能於平時即做好避難收容場所之整備與評估，將可使民眾在災害期間避難時得到良好之庇護。而已選定之避難收容場所，需透過宣導或演習之方式來使民眾瞭解，方能在民眾進行自主避難疏散時運用。

#### 1.現行水災災害避難收容場所能量檢視

本區目前已選定災害之避難收容場所，而避難收容場所選定之原則係以區公所容易掌握、管理之場所為主，且每次開設皆以固定一處場所集中災民為考量，以方便災民之管理。目前本區各收容場所詳細資訊與收容能量如表 3-2-1 所示。

表 3-2-1、安平區避難收容所一覽表

地點	可收容 人數	地址	聯絡人	聯絡電話	面積 (m <sup>2</sup> )	TWD67 X 座標	TWD67 Y 座標
安平區公所	198	安平區育平路 316 號	張郁珍	2951915	6865	163811	2543771
安平國小	510	安平區怡平路 392 號	陳杏玫	2996735	2197.84	164729	2544121
西門實驗小學	694	安平區安北路 180 號	楊易蕙	3914141	1280	162947	2545009
國平里活動中心	102	安平區建平七 街 409 號	蔡明宏	2971950 0917939195	738.56	164693	2543503
平安里活動中心	237	安平區民權路 四段 325 號	蔡陳阿麗	2258366 0937495611	700.24	164858	2544625
建平里活動中心	152	安平區府前三 街 27 號	傅建峰	2988787 0920008049	840.17	165692	2544025
安平國中-安平館	308	安平區慶平路 687 號	吳舒靜	2990461-801	1534	163920	2544469
漁光里活動中心	217	安平區漁光路 89 巷 39 號之 2	林寧峰	2647447 0931956126	976.34	163025	2542169
文平里活動中心	151	安平區中華西 路 2 段 1 巷 1 號	李瑞福	0938886679	726.23	165644	2543241
億載里活動中心	262	安平區光州一 街 29 號	鄭聰維	2989660 0935426402	2070	163348	2543160
華平里活動中心	235	安平區育平九 街 195 號	李文江	2999759 0932714227	806.57	164153	2544199
平通里活動中心	98	安平區平通路 580 巷 102 號	李秀珀	2936812 0913126565	443.97	164149	2544337
育平里活動中心	273	安平區府平路 376 號	王國信	2937509 0956589975	700.01	163820	2543312
沙灘忠誠社區聯 合活動中心	376	安平區世平路 69 號	李典安	3911821 0919853137	3127.13	161883	2544413
海頭社區活動中 心	99	安平區古街堡 街 90 巷 33 號	丁榕萱	3915863 0930396135	568.37	163089.5007	2545191.893

表 3-2-2、安平區避難收容處所建議收容能量一覽表

地點	可收容人數	面積 (坪)	現有面積可收容 人數上限	建議實際可收 容人數
安平區公所	198	6865	2080	200
安平國小	510	2197.84	666	500
西門實驗小學	694	1280	387	387
國平里活動中心	102	738.56	223	130
平安里活動中心	237	700.24	212	150
建平里活動中心	152	840.17	254	150
安平國中-安平館	308	1534	464	300
漁光里活動中心	217	976.34	295	200
文平里活動中心	151	726.23	220	130
億載里活動中心	262	2070	627	380
華平里活動中心	235	806.57	244	200
平通里活動中心	92	443.97	134	80
育平里活動中心	273	700.01	212	170
沙灘忠誠社區聯合活動中心	376	3127.13	947	380
海頭社區活動中心	99	568.37	172	100

## 2. 已選定避難收容場所之檢討

將各避難收容場所與各淹水潛勢區位加以比較，則可評估出各避難收容場所是否為易受災區，以檢討各收容場所之適宜性。經評估，各避難收容場所與日雨量 450mm 事件之淹水潛勢區位套疊圖如圖 3-2-1 所示，若收容處所位於淹水潛勢區位內，則不適合做為水災災害之避難收容場所，故本區實際之避難收容能量詳如表 3-2-3 所示。

針對可能需要進行避難收容之災民數進行評估，現實水災災害中較常進行避難收容之災民主要包括 2 個種類，一種為獨居老人或低窪地區安養中心老人，另一種為居住於一樓平房之一般人。依本區獨居老人與安養中心之地址，再依地址座標系統標出獨居老人與安養中心之位置，並與淹水

深度 0.5m 以上之淹水潛勢區位套疊，便可評估出本區需進行避難之獨居老人與安養中心數量；上述相同方式亦可評估出淹水 0.5m 以上之住家數，評估分析方式如圖 3-2-3 與圖 3-2-4 所示，依莫拉克颱風而言，淹水 0.5m 以上住家有 300 人進行避難收容，依此比例加上獨居老人、安養中心之收容數評估，即可評估本區收容能量適宜性評估，如表 3-2-4 所示。

表 3-2-3、安平區避難收容處所適宜性評估

地點	建議實際可收容人數(人)	TWD67 X 座標	TWD67 Y 座標	淹水潛勢評估	評估後安平區收容能量(人)
安平區公所	198	163811	2543771	◎	5654
安平國小	510	164729	2544121	◎	
西門國小	694	162947	2545009	◎	
石門國小-操場	1001	163700	2544691	◎	
國平里活動中心	102	164693	2543503	◎	
平安里活動中心	237	164858	2544625	◎	
建平里活動中心	152	165692	2544025	◎	
安平國中-安平館	308	163920	2544469	◎	
億載國小-操場	1458	163435	2543627	◎	
漁光里活動中心	217	163025	2542169	◎	
文平里活動中心	151	165644	2543241	◎	
億載里活動中心	262	163348	2543160	◎	
華平里活動中心	235	164153	2544199	◎	
平通里活動中心	92	164149	2544337	◎	
育平里活動中心	273	163820	2543312	◎	
沙灘忠誠社區聯合活動中心	376	161883	2544413	◎	
海頭社區活動中心	99	163089.5007	2545191.893	◎	

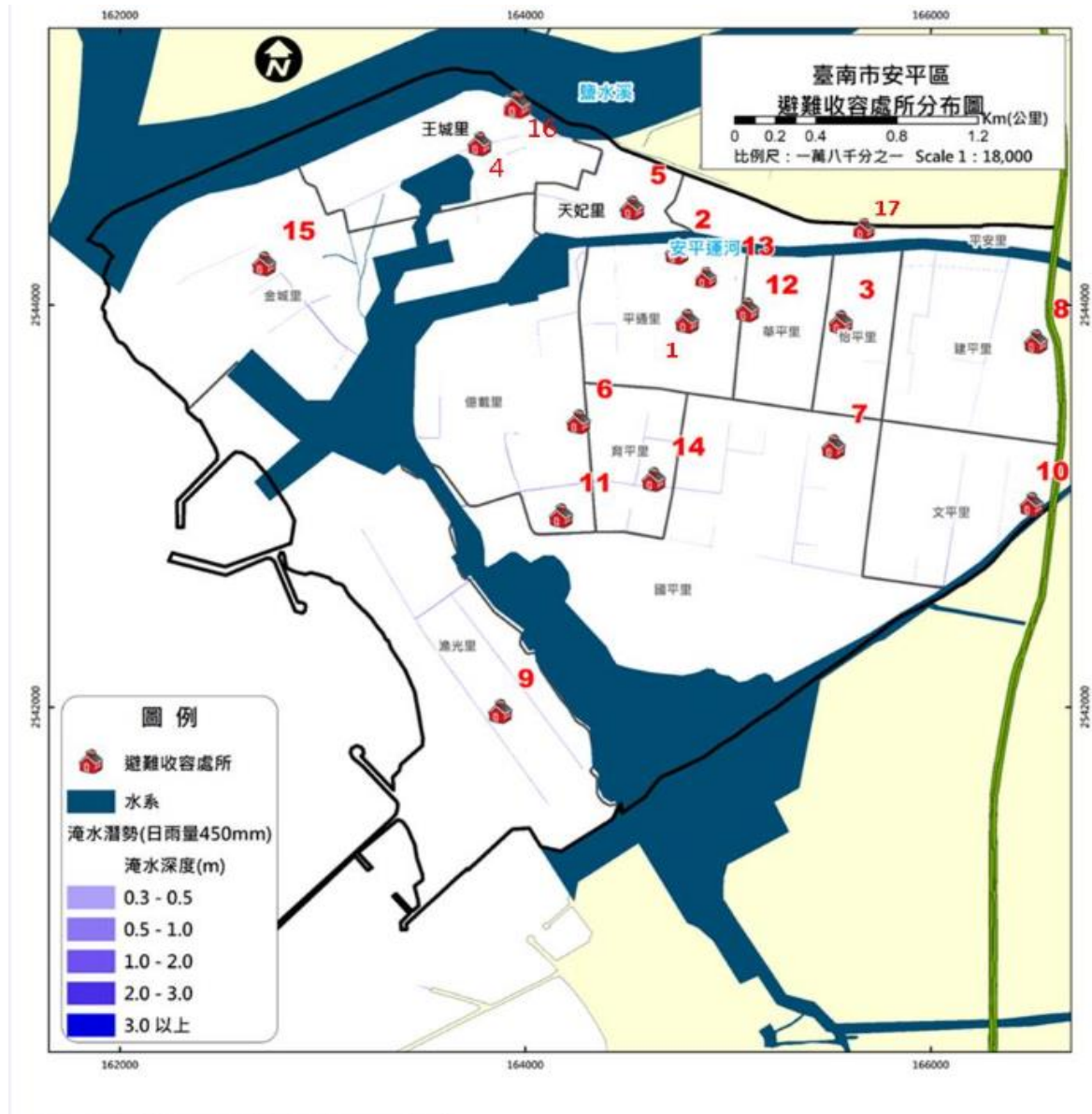


圖 3-2-1、安平區避難收容處所與淹水潛勢區位套疊圖

表 3-2-4、安平區水災避難收容所能量充足性評估

評估類型	數量	建議避難人數	收容量需求評估(人)	莫拉克颱風收容量(人)	安平區收容能量(人)	備註
淹水>0.5m 區位 獨居老人數極重度身障數	11	11				
淹水>0.5m 區位 安養中心數	0	0	341	0	5654	充足
淹水>0.5m 住宅數	300	300				





圖 3-2-2、安平區獨居老人位置與淹水潛勢區位套疊圖

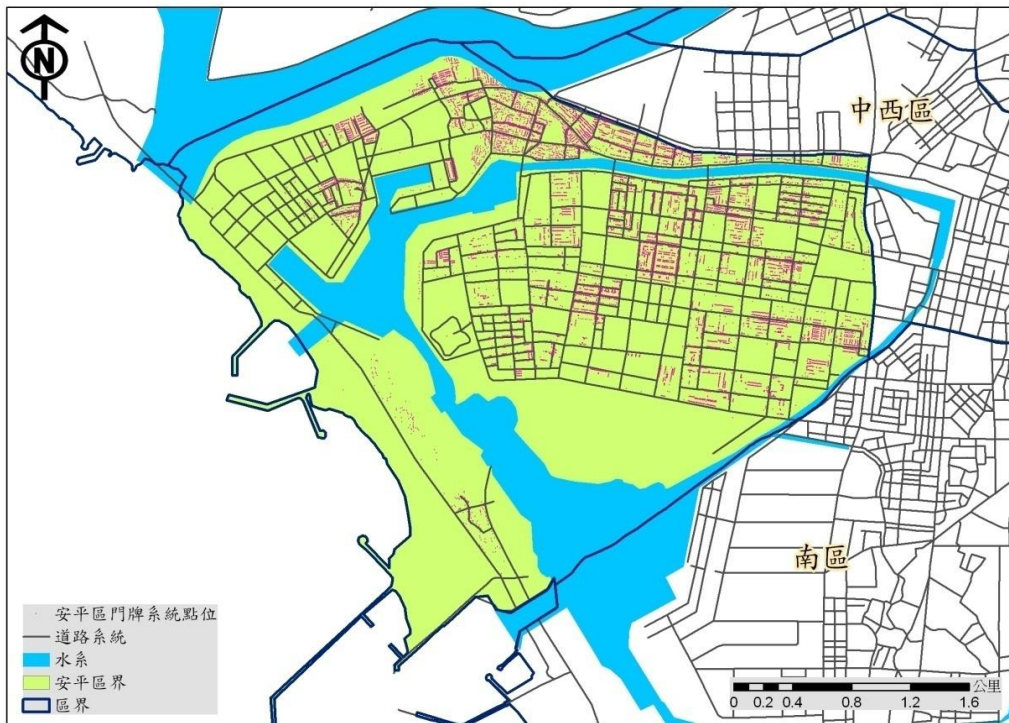


圖 3-2-3、安平區門牌系統與淹水潛勢區位套疊圖



### 3.避難疏散路線規劃

在水災避難疏散路線規劃方式上，避難疏散路線之選擇應充分考量下列因子：

- (1)各安全避難處所之所在位置與保全對象之距離。
- (2)避難疏散路線是否為居民所熟悉之較大道路。
- (3)避難疏散路線是否為易積水或破壞而中斷之道路。
- (4)避難疏散路線之安全性(保全對象往避難處所移動時，路途中否有遭遇二次災害之可能)。

經評估本區易淹水道路如圖 3-2-5 所示，避開此類道路並依上述原則，則本區避難路線可安排如表 3-2-5 所示。

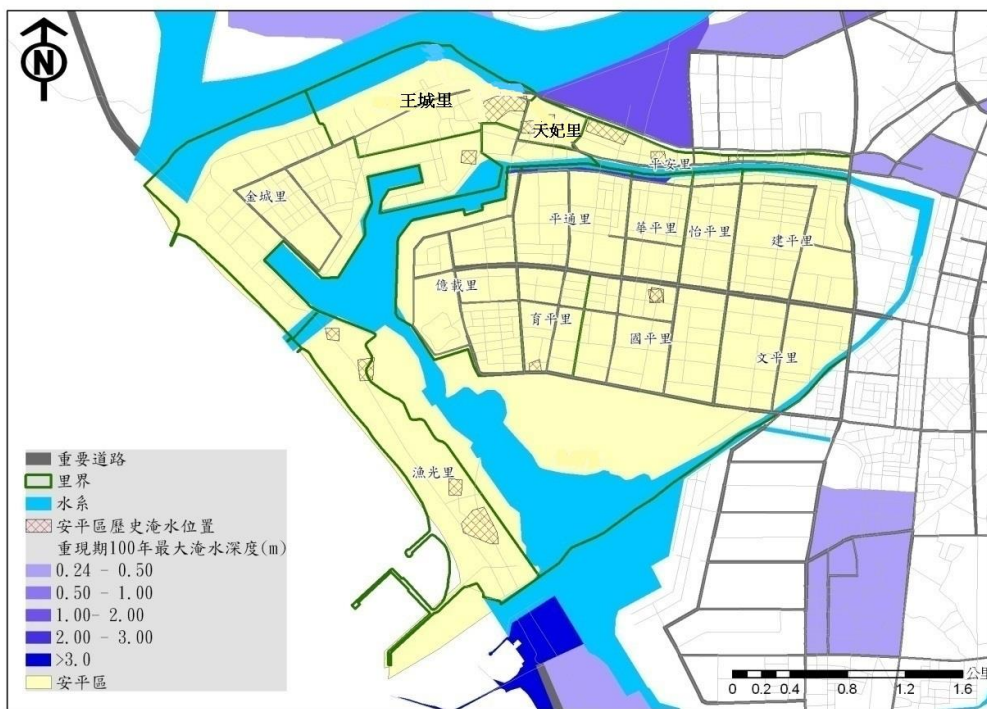


圖 3-2-4、安平區淹水潛勢深度達 20cm 以上之道路

表 3-2-5、安平區水災避難疏散路徑規劃一覽表

區別	里別	避難路徑與收容場所
安平	漁光里	漁光路→漁光大橋→光州路→億載里活動中心
	王城里	安平路→古堡街→西門實驗小學

區	平安里	民權路四段→平安里活動中心
	天妃里	平生路→安平路→石門國小
	育平里	平豐路→永華路二段→安平區公所
	國平里	永華路二段→華平路→國平里活動中心

# 臺南市安平區金城里的防災地圖

## 防災資訊表 行政區位圖



## 災情通報單位

- 臺南市災害應變中心  
民治專線:06-6569119  
永華專線:06-2989119
- 安平區災害應變中心  
電話:06-2951915
- 消防局報案電話:119
- 警察局報案電話:110
- 市民服務熱線:1999

## 緊急聯絡人

里長 黃俊策  
電話:06-2218729  
手機:0910795227

## 防災資訊網站

- 內政部消防署  
<http://www.nfa.gov.tw>
- 臺南市政府消防局  
<http://119.tainan.gov.tw/>
- 臺南市安平區公所  
<http://www.tnanping.gov.tw/>
- 臺南市政府災害應變告示網  
<http://disaster.tainan.gov.tw>

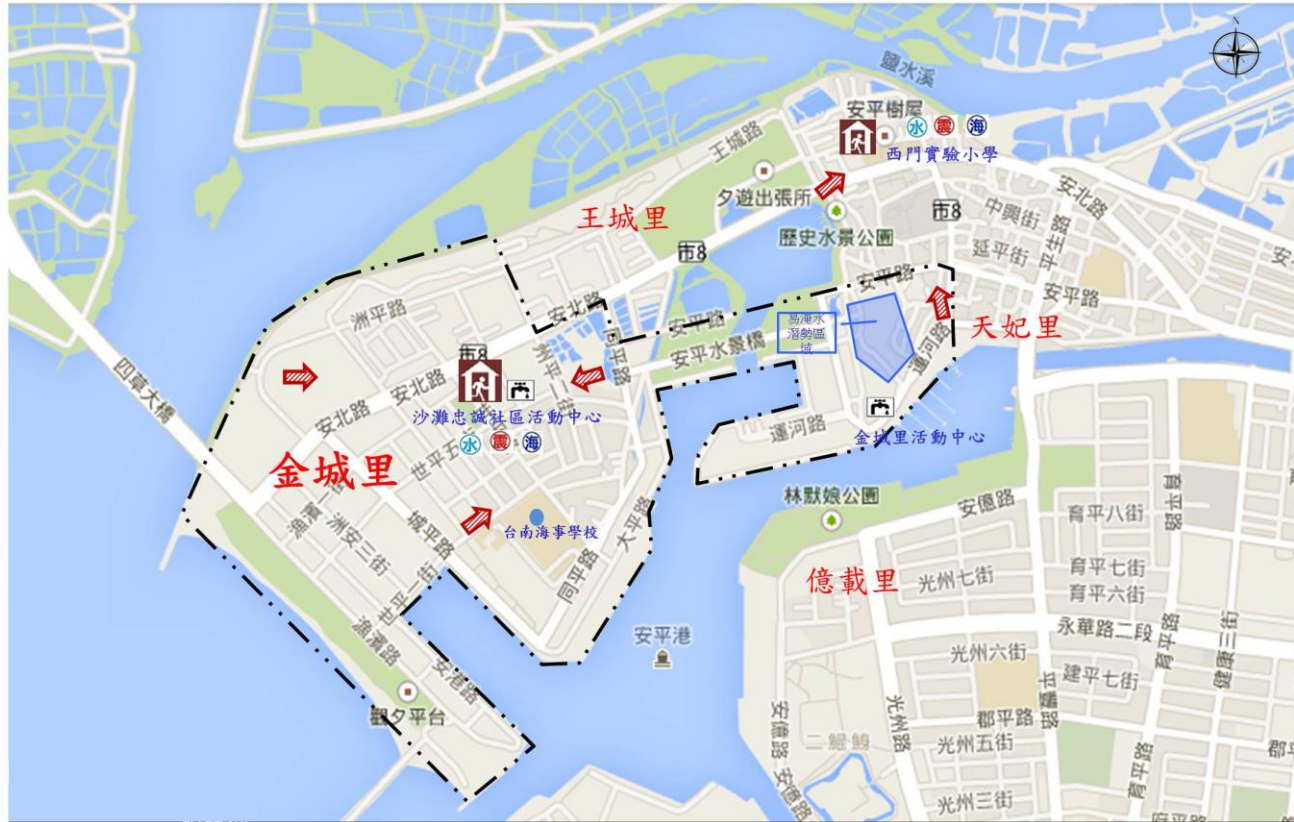
## 避難原則

- 水災:就地避難或垂直避難；  
低窪地區前往避難收容處所
- 地震:前往開放空間或公園避難

## 避難收容處所

- 沙灘忠誠社區活動中心  
地址：世平路69號  
電話：(06) 3914920
- 西門實驗小學  
地址：安北路180號  
電話：(06) 3914141-2

臺南市政府108年02月製作



圖例	道路	標示	設施
17	省道	疏散避難方向	備有無障礙設施
18	鄉道	適用地震災害	廟宇
19	行政區域界線	適用水災災害	國小
20	里界線	適用海嘯災害	地標
		適用土石流災害	
			地震室內避難收容處所
			地震戶外避難收容處所
			複合型室內避難收容處所
			複合型戶外避難收容處所
			消防單位
			警察單位
			醫療院所
			身心障礙福利機構
			老人福利機構
			物資儲備點
			取水點
			直升機起降點
			指揮中心
			救援器材放置點
			通訊設備放置點
			車輛及人員轉運集結點
			垃圾集結點
			砂包放置點位
			海嘯避難收容處所



# 臺南市安平區天妃里防災地圖

## 防災資訊表 行政區位圖



## 災情通報單位

- 臺南市災害應變中心  
民治專線:06-6569119  
永華專線:06-2989119
- 安平區災害應變中心  
電話:06-2951915
- 消防局報案電話:119
- 警察局報案電話:110
- 市民服務熱線:1999

## 緊急聯絡人

里長 周明財  
電話:06-2232925  
手機:0939179793

## 防災資訊網站

- 內政部消防署  
<http://www.nfa.gov.tw>
- 臺南市政府消防局  
<http://119.tainan.gov.tw/>
- 臺南市安平區公所  
<http://www.tnanping.gov.tw/>
- 臺南市政府災害應變告示網  
<http://disaster.tainan.gov.tw>

## 避難原則

- 水災:就地避難或垂直避難；  
低窪地區前往避難收容處所
- 地震:前往開放空間或公園避難

## 避難收容處所

1.石門國小-操場  
地址：安平路700號  
電話：062223332

臺南市政府108年02月製作



圖例	道路	標示	設施
省道	疏散避難方向	備有無障礙設施	地震室內避難收容處所
鄉道	適用地震災害	廟宇	地震戶外避難收容處所
行政區域界線	適用水災災害	國小	水災避難收容處所
里界線	適用海嘯災害	地標	複合型室內避難收容處所
	適用土石流災害		複合型戶外避難收容處所
			消防單位
			警察單位
			醫療院所
			身心障礙福利機構
			老人福利機構
			物資儲備點
			取水點
			直升機起降點
			指揮中心
			救援器材放置點
			通訊設備放置點
			車輛及人員轉運集結點
			垃圾集結點
			砂包放置點位
			海嘯避難收容處所

# 臺南市安平區王城里防災地圖

## 防災資訊表

### 行政區位圖



### 災情通報單位

- 臺南市災害應變中心  
民治專線:06-6569119  
永華專線:06-2989119
- 安平區災害應變中心  
電話:06-2951915
- 消防局報案電話:119
- 警察局報案電話:110
- 市民服務熱線:1999

### 緊急聯絡人

里長:黃景星  
電話:  
手機:0958516836

### 防災資訊網站

- 內政部消防署  
<http://www.nfa.gov.tw>
- 臺南市政府消防局  
<http://119.tainan.gov.tw/>
- 臺南市安平區公所  
<http://www.tnanping.gov.tw/>
- 臺南市政府災害應變告示網  
<http://disaster.tainan.gov.tw>

### 避難原則

- 水災:就地避難或垂直避難；低窪地區前往避難收容處所
- 地震:前往開放空間或公園避難

### 避難收容處所

- 西門實驗小學  
地址:安北路180號  
電話:(06) 3914141-2
- 海頭社區活動中心  
地址:古堡街90巷33號  
電話:(06) 3915863

臺南市政府108年02月製作



道路	標示		設施			
17 省道	➡ 疏散避難方向	♿ 備有無障礙設施	🏠 地震室內避難收容處所	🚒 消防單位	🏠 物資儲備點	📶 通訊設備放置點
區 鄉道	🌊 適用地震災害	🏛 廟宇	🌿 地震戶外避難收容處所	👮 警察單位	🚰 取水點	🚚 車輛及人員轉運集結點
行政區域界線	🌊 適用水災災害	🎓 國小	🏠 水災避難收容處所	🏥 醫療院所	🚁 直升機起降點	🗑 垃圾集結點
— · · 里界線	🌊 適用海嘯災害	● 地標	🏠 複合型室內避難收容處所	♿ 身心障礙福利機構	📡 指揮中心	📦 砂包放置點位
	🌋 適用土石流災害		🏠 複合型戶外避難收容處所	👴 老人福利機構	🛠 救援器材放置點	🏠 海嘯避難收容處所



# 臺南市安平區平安里防災地圖

## 防災資訊表 行政區位圖



## 災情通報單位

- 臺南市災害應變中心  
民治專線:06-6569119  
永華專線:06-2989119
- 安平區災害應變中心  
電話:06-2951915
- 消防局報案電話:119
- 警察局報案電話:110
- 市民服務熱線:1999

## 緊急聯絡人

里長 蔡陳阿麗  
電話:06-2258366  
手機:0937495611

## 防災資訊網站

- 內政部消防署  
<http://www.nfa.gov.tw>
- 臺南市政府消防局  
<http://119.tainan.gov.tw/>
- 臺南市安平區公所  
<http://www.tnanping.gov.tw/>
- 臺南市政府災害應變告示網  
<http://disaster.tainan.gov.tw>

## 避難原則

- 水災:就地避難或垂直避難；  
低窪地區前往避難收容處所
- 地震:前往開放空間或公園避難

## 避難收容處所

- 1.平安里活動中心 (水) (火)  
地址：民權路四段325號  
電話：0937495611
- 2.安平國中-安平館 (水) (火)  
地址：慶平路687號  
電話：(06)2990461-2

臺南市政府108年02月製作



圖例	道路	標示	設施
省道	疏散避難方向	備有無障礙設施	地震室內避難收容處所
鄉道	適用地震災害	廟宇	地震戶外避難收容處所
行政區域界線	適用水災災害	國小	水災避難收容處所
里界線	適用海嘯災害	地標	複合型室內避難收容處所
	適用土石流災害		複合型戶外避難收容處所
			消防單位
			警察單位
			醫療院所
			身心障礙福利機構
			老人福利機構
			物資儲備點
			取水點
			直升機起降點
			指揮中心
			救援器材放置點
			通訊設備放置點
			車輛及人員轉運集結點
			垃圾集結點
			砂包放置點位
			海嘯避難收容處所





# 臺南市安平區育平里防災地圖

## 防災資訊表 行政區位圖



## 災情通報單位

- 臺南市災害應變中心  
民治專線:06-6569119  
永華專線:06-2989119
- 安平區災害應變中心  
電話:06-2951915
- 消防局報案電話:119
- 警察局報案電話:110
- 市民服務熱線:1999

## 緊急聯絡人

里長 王國信  
電話:06-2937503  
手機:0956589975

## 防災資訊網站

- 內政部消防署  
<http://www.nfa.gov.tw>
- 臺南市政府消防局  
<http://119.tainan.gov.tw/>
- 臺南市安平區公所  
<http://www.tnanping.gov.tw/>
- 臺南市政府災害應變告示網  
<http://disaster.tainan.gov.tw>

## 避難原則

- 水災:就地避難或垂直避難；  
低窪地區前往避難收容處所
- 地震:前往開放空間或公園避難

## 避難收容處所

1. 億載國小-操場  
地址:郡平路310號  
電話:(06)2932371
2. 育平里活動中心  
地址:府平路376號  
電話:0956589975

臺南市政府108年02月製作



道路	標示		設施			
17 省道	疏散避難方向	備有無障礙設施	地震室內避難收容處所	消防單位	物資儲備點	通訊設備放置點
鄉道	適用地震災害	廟宇	地震戶外避難收容處所	警察單位	取水點	車輛及人員轉運集結點
行政區域界線	適用水災災害	國小	水災避難收容處所	醫療院所	直升機起降點	垃圾集結點
里界線	適用海嘯災害	地標	複合型室內避難收容處所	身心障礙福利機構	指揮中心	砂包放置點位
	適用土石流災害		複合型戶外避難收容處所	老人福利機構	救援器材放置點	海嘯避難收容處所



# 臺南市安平區怡平里防災地圖

## 防災資訊表

### 行政區位圖



### 災情通報單位

- 臺南市災害應變中心  
民治專線:06-6569119  
永華專線:06-2989119
- 安平區災害應變中心  
電話:06-2951915
- 消防局報案電話:119
- 警察局報案電話:110
- 市民服務熱線:1999

### 緊急聯絡人

里長 蔡錦庭  
電話:06-2997140  
手機:0932704111

### 防災資訊網站

- 內政部消防署  
<http://www.nfa.gov.tw>
- 臺南市政府消防局  
<http://119.tainan.gov.tw/>
- 臺南市安平區公所  
<http://www.tnanping.gov.tw/>
- 臺南市政府災害應變告示網  
<http://disaster.tainan.gov.tw>

### 避難原則

- 水災:就地避難或垂直避難；  
低窪地區前往避難收容處所
- 地震:前往開放空間或公園避難

### 避難收容處所

1. 安平國小  
地址：怡平路392號  
電話：(06)2996735

臺南市政府108年02月製作



圖例	道路		標示		設施																					
	省道	鄉道	行政區域界線	里界線	疏散避難方向	備有無障礙設施	地震室內避難收容處所	地震戶外避難收容處所	水災避難收容處所	複合型室內避難收容處所	複合型戶外避難收容處所	消防單位	警察單位	醫療院所	身心障礙福利機構	老人福利機構	物資儲備點	取水點	直升機起降點	指揮中心	救援器材放置點	通訊設備放置點	車輛及人員轉運集結點	垃圾集結點	砂包放置點位	海嘯避難收容處所

# 臺南市安平區建平里防災地圖

**防災資訊表**

**行政區位圖**



**災情通報單位**

- 臺南市災害應變中心  
民治專線:06-6569119  
永華專線:06-2989119
- 安平區災害應變中心  
電話:06-2951915
- 消防局報案電話:119
- 警察局報案電話:110
- 市民服務熱線:1999

**緊急聯絡人**

里長 傅建峰  
電話:06-2988787  
手機:0920008049

**防災資訊網站**

- 內政部消防署  
<http://www.nfa.gov.tw>
- 臺南市政府消防局  
<http://119.tainan.gov.tw/>
- 臺南市安平區公所  
<http://www.tnanning.gov.tw/>
- 臺南市政府災害應變告示網  
<http://disaster.tainan.gov.tw>

**避難原則**

- 水災:就地避難或垂直避難；低窪地區前往避難收容處所
- 地震:前往開放空間或公園避難

**避難收容處所**

1. 建平里活動中心 (水) (火)  
地址：府前三街27號  
電話：(06)2988787

臺南市政府108年02月製作



圖例	標示		設施				
	道路	標示	備有無障礙設施	地震室內避難收容處所	消防單位	物資儲備點	通訊設備放置點
省道	疏散避難方向	廟宇	地震戶外避難收容處所	警察單位	取水點	車輛及人員轉運集結點	
鄉道	適用地震災害	國小	水災避難收容處所	醫療院所	直升機起降點	垃圾集結點	
行政區域界線	適用水災災害	地標	複合型室內避難收容處所	身心障礙福利機構	指揮中心	砂包放置點位	
里界線	適用海嘯災害		複合型戶外避難收容處所	老人福利機構	救援器材放置點	海嘯避難收容處所	
	適用土石流災害						



## 臺南市安平區國平里防災地圖

**防災資訊表**

**行政區位圖**



**災情通報單位**

- 臺南市災害應變中心  
民治專線:06-6569119  
永華專線:06-2989119
- 安平區災害應變中心  
電話:06-2951915
- 消防局報案電話:119
- 警察局報案電話:110
- 市民服務熱線:1999

**緊急聯絡人**

里長 蔡明宏  
電話:  
手機:0917939195

**防災資訊網站**

- 內政部消防署  
<http://www.nfa.gov.tw>
- 臺南市政府消防局  
<http://119.tainan.gov.tw/>
- 臺南市安平區公所  
<http://www.tnanning.gov.tw/>
- 臺南市政府災害應變告示網  
<http://disaster.tainan.gov.tw>

**避難原則**

- 水災:就地避難或垂直避難；低窪地區前往避難收容處所
- 地震:前往開放空間或公園避難

**避難收容處所**

- 安平國小 (水 震 海)  
地址: 怡平路392號  
電話: (06)2996735
- 國平里活動中心 (水 震)  
地址: 建平七街409號  
電話: (06)2987652

臺南市政府108年02月製作



	道路	標示	設施
圖例	省道	疏散避難方向	地農室內避難收容處所
	鄉道	適用地震災害	地農戶外避難收容處所
	行政界線	適用水災災害	水災避難收容處所
	里界線	適用海嘯災害	複合型室內避難收容處所
		適用土石流災害	複合型室外避難收容處所

# 臺南市安平區華平里防災地圖

## 防災資訊表 行政區位圖



## 災情通報單位

- 臺南市災害應變中心  
民治專線:06-6569119  
永華專線:06-2989119
- 安平區災害應變中心  
電話:06-2951915
- 消防局報案電話:119
- 警察局報案電話:110
- 市民服務熱線:1999

## 緊急聯絡人

里長 李文江  
電話:06-2999759  
手機:0932714227

## 防災資訊網站

- 內政部消防署  
<http://www.nfa.gov.tw>
- 臺南市政府消防局  
<http://119.tainan.gov.tw/>
- 臺南市安平區公所  
<http://www.tnanping.gov.tw/>
- 臺南市政府災害應變告示網  
<http://disaster.tainan.gov.tw>

## 避難原則

- 水災:就地避難或垂直避難；  
低窪地區前往避難收容處所
- 地震:前往開放空間或公園避難

## 避難收容處所

1. 安平國小  
地址：怡平路392號  
電話：(06)2996735
2. 華平里活動中心  
地址：育平九街195號  
電話：0932714227

臺南市政府108年02月製作



圖例	道路		標示		設施																												
	省道	鄉道	行政區域界線	里界線	疏散避難方向	適用地震災害	適用水災災害	適用海嘯災害	適用土石流災害	備有無障礙設施	廟宇	國小	地標	地震室內避難收容處所	地震戶外避難收容處所	水災避難收容處所	複合型室內避難收容處所	複合型戶外避難收容處所	消防單位	警察單位	醫療院所	身心障礙福利機構	老人福利機構	物資儲備點	取水點	直升機起降點	指揮中心	救援器材放置點	通訊設備放置點	車輛及人員轉運集結點	垃圾集結點	砂包放置點位	海嘯避難收容處所

# 臺南市安平區漁光里防災地圖

## 防災資訊表 行政區位圖



## 災情通報單位

- 臺南市災害應變中心  
民治專線:06-6569119  
永華專線:06-2989119
- 安平區災害應變中心  
電話:06-2951915
- 消防局報案電話:119
- 警察局報案電話:110
- 市民服務熱線:1999

## 緊急聯絡人

里長 林寧峰  
電話:06-2647447  
手機: 0931956126

## 防災資訊網站

- 內政部消防署  
<http://www.nfa.gov.tw>
- 臺南市政府消防局  
<http://119.tainan.gov.tw/>
- 臺南市安平區公所  
<http://www.tnanping.gov.tw/>
- 臺南市政府災害應變告示網  
<http://disaster.tainan.gov.tw>

## 避難原則

- 水災:就地避難或垂直避難；低窪地區前往避難收容處所
- 地震:前往開放空間或公園避難

## 避難收容處所

1. 漁光里活動中心 (水、風、海)  
地址：漁光路89巷39號之2  
電話：0931956126

臺南市政府108年02月製作



圖例	道路	標示	設施
省道	疏散避難方向	備有無障礙設施	地震室內避難收容處所
鄉道	適用地震災害	廟宇	地震戶外避難收容處所
行政區域界線	適用水災災害	國小	水災避難收容處所
里界線	適用海嘯災害	地標	複合室內型避難收容處所
	適用土石流災害		複合型戶外避難收容處所
			消防單位
			警察單位
			醫療院所
			身心障礙福利機構
			老人福利機構
			物資儲備點
			取水點
			直升機起降點
			指揮中心
			救援器材放置點
			通訊設備放置點
			車輛及人員轉運集結點
			垃圾集結點
			砂包放置點位
			海嘯避難收容處所



# 臺南市安平區億載里防災地圖

## 防災資訊表 行政區位圖



## 災情通報單位

- 臺南市災害應變中心  
民治專線:06-6569119  
永華專線:06-2989119
- 安平區災害應變中心  
電話:06-2951915
- 消防局報案電話:119
- 警察局報案電話:110
- 市民服務熱線:1999

## 緊急聯絡人

里長 鄭聰維  
電話:06-2989660  
手機:0935426402

## 防災資訊網站

- 內政部消防署  
<http://www.nfa.gov.tw>
- 臺南市政府消防局  
<http://119.tainan.gov.tw/>
- 臺南市安平區公所  
<http://www.tnanping.gov.tw/>
- 臺南市政府災害應變告示網  
<http://disaster.tainan.gov.tw>

## 避難原則

- 水災:就地避難或垂直避難；低窪地區前往避難收容處所
- 地震:前往開放空間或公園避難

## 避難收容處所

- 1.億載里活動中心  
地址：光州一街29號  
電話：0935426402
- 2.億載國小-操場  
地址：郡平路310號  
電話：(06)2932371

臺南市政府108年02月製作



圖例	道路	標示	設施
省道	疏散避難方向	備有無障礙設施	地震室內避難收容處所
鄉道	適用地震災害	廟宇	地震戶外避難收容處所
行政區域界線	適用水災災害	國小	水災避難收容處所
里界線	適用海嘯災害	地標	複合型室內避難收容處所
	適用土石流災害		複合型室外避難收容處所
			消防單位
			警察單位
			醫療院所
			身心障礙福利機構
			老人福利機構
			物資儲備點
			取水點
			直升機起降點
			指揮中心
			救援器材放置點
			通訊設備放置點
			車輛及人員轉運集結點
			垃圾集結點
			砂包放置點位
			海嘯避難收容處所

# 臺南市安平區文平里防災地圖

## 防災資訊表 行政區位圖



### 災情通報單位

- 臺南市災害應變中心  
民治專線:06-6569119  
永華專線:06-2989119
- 安平區災害應變中心  
電話:06-2951915
- 消防局報案電話:119
- 警察局報案電話:110
- 市民服務熱線:1999

### 緊急聯絡人

里長 李瑞福  
電話:06-2998311  
手機:0938886679

### 防災資訊網站

- 內政部消防署  
<http://www.nfa.gov.tw>
- 臺南市政府消防局  
<http://119.tainan.gov.tw/>
- 臺南市安平區公所  
<http://www.tnanping.gov.tw/>
- 臺南市政府災害應變告示網  
<http://disaster.tainan.gov.tw>

### 避難原則

- 水災:就地避難或垂直避難；低窪地區前往避難收容處所
- 地震:前往開放空間或公園避難

### 避難收容處所

1. 文平里活動中心 (水災) (地震)  
地址: 中華西路二段1巷1號  
電話: 0938886679
2. 國平里活動中心 (水災) (地震)  
地址: 建平七街409號  
電話: (06)2987652

臺南市政府108年02月製作



圖例	道路	標示	設施				
17	省道	疏散避難方向	備有無障礙設施	地震室內避難收容處所	消防單位	物資儲備點	通訊設備放置點
18	鄉道	適用地震災害	廟宇	地震戶外避難收容處所	警察單位	取水點	車輛及人員轉運集結點
	行政區域界線	適用水災災害	國小	水災避難收容處所	醫療院所	直升機起降點	垃圾集結點
	里界線	適用海嘯災害	地標	複合型室內避難收容處所	身心障礙福利機構	指揮中心	砂包放置點位
		適用土石流災害		複合型戶外避難收容處所	老人福利機構	救援器材放置點	海嘯避難收容處所



# 臺南市安平區金城里的防災地圖

## The Disaster Evacuation Map Of Jincheng Village, Anping District, Tainan City

**防災資訊表 Information Table**

**行政區位圖 The Location Of district**



**災情通報單位 The Notifying Party**

- 臺南市災害應變中心 Tainan city Disaster Reduction Center  
民治專線:06-6569119  
永華專線:06-2989119
- 安平區災害應變中心 Anping District Disaster Reduction Center  
TEL: 06-2951915
- 消防局 (Fire Dept.) TEL: 119
- 警察局 (Police Dept.) TEL: 110
- 市民服務熱線  
Public Service Hotline : 1999

**緊急聯絡人 Emergency Contact Person**

里長 (The Village Head) :  
黃俊策 (Huang, Chun-Tse)  
電話 TEL : 06-2218729  
手機 Mobile : 0910795227

**防災資訊網站 Website Of Disaster Evacuation**

- 內政部消防署 (National Fire Agency)  
<http://www.nfa.gov.tw>
- 臺南市政府消防局 (Tainan City Government Fire Bureau)  
<http://119.tainan.gov.tw/>
- 臺南市安平區公所 (Anping District Office, Tainan City)  
<http://www.tnanning.gov.tw/>
- 臺南市政府災害應變告示網  
<http://disaster.tainan.gov.tw>

**避難原則 The Rule Of Disaster Evacuation**

• 水災: 就地避難或垂直避難; 低窪地區前往避難收容處所或高處; 前往高樓、空間或公園避難  
When Flood, take refuge on field or vertical. When in low-lying lands forward to shelter. When Earthquake, forward to open space or park.

**避難收容處所 Shelter**

- 沙灘忠誠社區活動中心 Shatan Zhangcheng Community Activity Center  
地址: No. 69 Shiping Rd. 世平路69號  
TEL : (06) 3914920
- 西門國小  
Simen Experimental Elementary School  
地址: No. 180 Anbai Rd. 安北路180號  
TEL : (06) 3914141

臺南市政府 108年2月製作  
To Make by Tainan City Government On February, 2019



道路 Way	標示 Label		設施 Facilities			
省道 Provincial Highway	疏散避難方向 Evacuation Route	備有無障礙設施 Barrier-free Facilities	地震室內避難收容處所 Earthquake Shelter in Buildings	消防單位 Fire Department	物資儲備點 Material Reserve Location	通訊設備放置點 Communication Equipment Location
鄉道 Village Road	適用地震災情 Apply to Earthquake	廟宇 Temple	地震戶外避難收容處所 Earthquake Shelter in Outer Space	警察單位 Police Department	取水點 Water Intaking Location	車輛及人員轉運集結點 Vehicle and people's transfer post
行政區域界線 The Boundary Line	適用水災災情 Apply to Flood	國小 Elementary School	水災避難收容處所 Flood Shelter	醫療院所 Hospital	直升機起降點 Helistops	垃圾集結點 Garbage Collection Location
里界線 Village dividing line	適用海嘯災情 Apply to Tsunami	地標 Landmark	複合型室內避難收容處所 Multi-function Shelter in Buildings	身心障礙福利機構 Welfare Institution Of Defective	指揮中心 Control Center	沙包放置點位 Sandbag placing Location
	適用土石流災情 Apply to Mudflows & landslides		複合型戶外避難收容處所 Multi-function Shelter in Open Space	老人福利機構 Welfare Institution Of The Aged	救援器材放置點 Rescuing Equipment Location	海嘯避難收容處所 Tsunami Shelter



# 臺南市安平區天妃里防災地圖

## The Disaster Evacuation Map Of Tianfei Village, Anping District, Tainan City

**防災資訊表 Information Table**

**行政區位圖 The Location Of district**



**災情通報單位 The Notifying Party**

- 臺南市災害應變中心 Tainan city Disaster Reduction Center  
民治專線:06-6569119  
永華專線:06-2989119
- 安平區災害應變中心 Anping District Disaster Reduction Center  
TEL: 06-2951915
- 消防局(Fire Dept):TEL: 119
- 警察局(Police Dept):TEL: 110
- 市民服務熱線  
Public Service Hotline : 1999

**緊急聯絡人 Emergency Contact Person**

里長(The Village Head) :  
周明財(Chou, Ming-Tsai)  
電話 TEL : 06-2232925  
手機 Mobile : 0939179793

**防災資訊網站 Website Of Disaster Evacuation**

- 內政部消防署 (National Fire Agency)  
<http://www.nfa.gov.tw>
- 臺南市政府消防局 (Tainan City Government Fire Bureau)  
<http://119.tainan.gov.tw/>
- 臺南市安平區公所 (Anping District Office, Tainan City)  
<http://www.tnanning.gov.tw/>
- 臺南市政府災害應變告示網  
<http://disaster.tainan.gov.tw>

**避難原則 The Rule Of Disaster Evacuation**

• 水災就地避難或垂直避：低窪地高前住避難收容處所，地震前住開放空間或公園避難  
• When flood, take refuge on field or vertical. When in low-lying lands forward to shelter.  
• When Earthquake, forward to open space or park.

**避難收容處所 Shelter**

1. 石門國小-操場  
Shihmen Elementary School  
Add.: No. 700 Anping Rd., 安平路700號  
TEL.: (06)2223332

臺南市政府108年2月製作  
To Make by Tainan City  
Government On February, 2019



道路 Way	標示 Label	設施 Facilities			
省道 Provincial Highway	疏散避難方向 Evacuation Route	備有無障礙設施 Barrier-free Facilities	地震室內避難收容處所 Earthquake Shelter in Buildings	消防單位 Fire Department	物資儲備點 Material Reserve Location
鄉道 Village Road	適用地震災情 Apply to Earthquake	廟宇 Temple	地震戶外避難收容處所 Earthquake Shelter in Open Space	警察單位 Police Department	取水點 Water Intaking Location
行政區域界線 The Boundary Line	適用水災災情 Apply to Flood	國小 Elementary School	水災避難收容處所 Flood Shelter	醫療院所 Hospital	直升機起降點 Helistops
里界線 Village dividing line	適用海嘯災情 Apply to Tsunami	地標 Landmark	複合型室內避難收容處所 Multi-function Shelter in Buildings	身心障礙福利機構 Welfare Institution Of Defective	指揮中心 Control Center
	適用土石流災情 Apply to Mudflows & landslides		複合型戶外避難收容處所 Multi-function Shelter in Open Space	老人福利機構 Welfare Institution Of The Aged	救援器材放置點 Rescuing Equipment Location
					通訊設備放置點 Communication Equipment Location
					車輛及人員轉運集結點 Vehicle and people's transfer post
					垃圾集結點 Garbage Collection Location
					沙包放置點位 Sandbag placing Location
					海嘯避難收容處所 Tsunami Shelter

# 臺南市安平區王城里防災地圖

## The Disaster Evacuation Map Of Wang cheng Village, Anping District, Tainan City

**防災資訊表 Information Table**

**行政區位圖 The Location Of district**



**災情通報單位 The Notifying Party**

- 臺南市災害應變中心 Tainan city Disaster Reduction Center  
民治專線:06-6569119  
永華專線:06-2989119
- 安平區災害應變中心 Anping District Disaster Reduction Center  
TEL: 06-2951915
- 消防局 (Fire Dept.): TEL: 119
- 警察局 (Police Dept.): TEL: 110
- 市民服務熱線  
Public Service Hotline : 1999

**緊急聯絡人 Emergency Contact Person**

里長 (The Village Head) :  
黃景星 (Huang, jing-xin)  
電話 TEL :  
手機 Mobile : 0958516836

**防災資訊網站 Website Of Disaster Evacuation**

- 內政部消防署 (National Fire Agency) <http://www.nfa.gov.tw>
- 臺南市政府消防局 (Tainan City Government Fire Bureau) <http://119.tainan.gov.tw/>
- 臺南市安平區公所 (Anping District Office, Tainan City) <http://www.tnanning.gov.tw/>
- 臺南市政府災害應變告示網 <http://disaster.tainan.gov.tw>

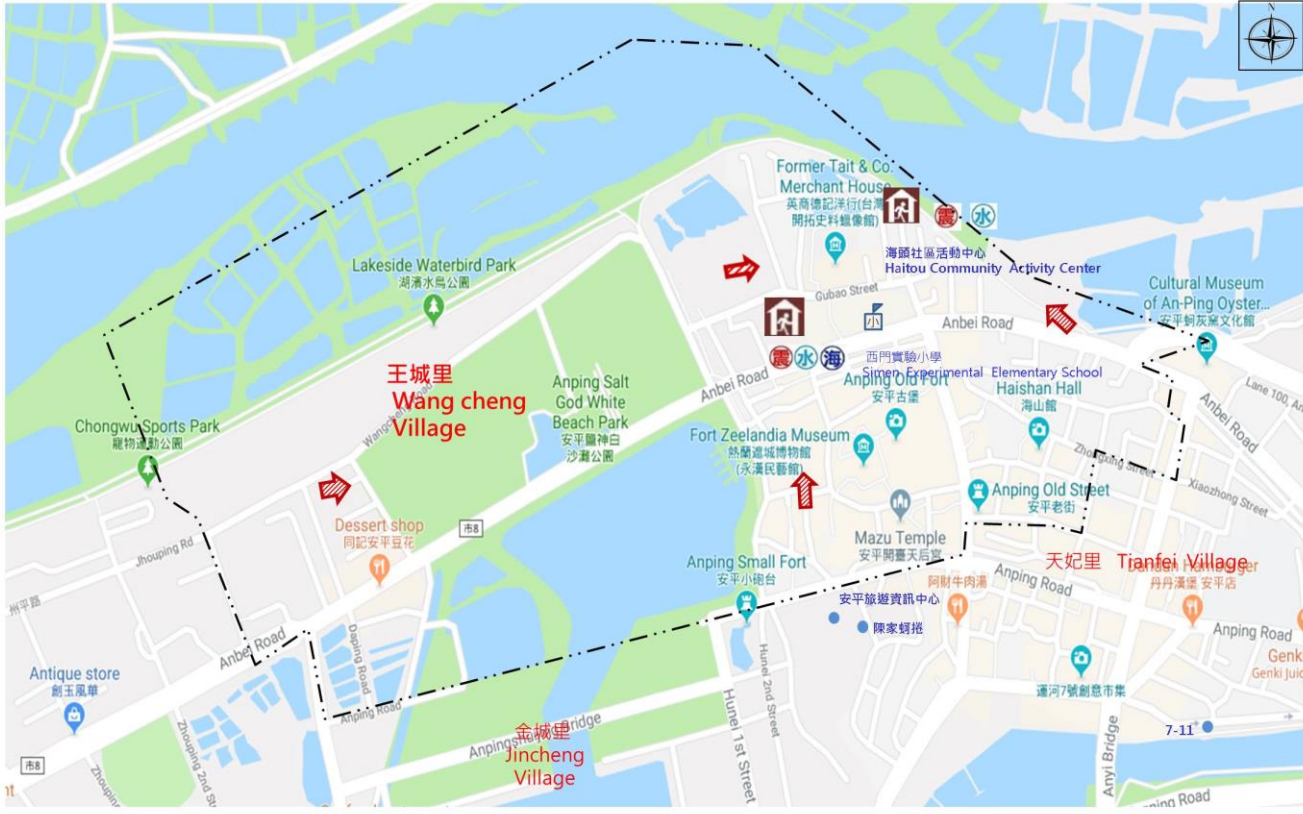
**避難原則 The Rule Of Disaster Evacuation**

- 水災就地避難或暫避：低窪地區前往避難收容處所，地震前往開放空間或公園避難
- When flood, take refuge on field or vertical. When in low-lying lands forward to shelter. When Earthquake, forward to open space or park.

**避難收容處所 Shelter**

- 西門實驗小學  
Simen Experimental Elementary School  
Add.: No. 180 Anbei Rd. 安北路180號  
TEL : (06)3914141-2
- 海頭社區活動中心  
Haitou Community Activity Center  
Add. No.33 Lane 90 Gubao St  
古堡街90巷33號 - TEL : (06) 3915863

臺南市政府108年2月製作  
To Make by Tainan City Government On February, 2019



道路 Way	標示 Label	設施 Facilities				
省道 Provincial Highway	疏散避難方向 Evacuation Route	備有無障礙設施 Barrier-free Facilities	地震室內避難收容處所 Earthquake Shelter in Building	消防單位 Fire Department	物資儲備點 Material Reserve Location	通訊設備放置點 Communication Equipment Location
鄉道 Village Road	適用地震災情 Apply to Earthquake	廟宇 Temple	地震戶外避難收容處所 Earthquake Shelter in Open Space	警察單位 Police Department	取水點 Water Intaking Location	車輛及人員轉運集結點 Vehicle and people's transfer post
行政區域界線 The Boundary Line	適用水災災情 Apply to Flood	國小 Elementary School	水災避難收容處所 Flood Shelter	醫療院所 Hospital	直升機起降點 Helistops	垃圾集結點 Garbage Collection Location
里界線 Village dividing line	適用海嘯災情 Apply to Tsunami	地標 Landmark	複合型室內避難收容處所 Multi-function Shelter in Buildings	身心障礙福利機構 Welfare Institution Of Defective	指揮中心 Control Center	沙包放置點位 Sandbag placing Location
	適用土石流災情 Apply to Mudflows & landslides		複合型戶外避難收容處所 Multi-function Shelter in Open Space	老人福利機構 Welfare Institution Of The Aged	救援器材放置點 Rescuing Equipment Location	海嘯避難收容處所 Tsunami Shelter



# 臺南市安平區平安里防災地圖

## The Disaster Evacuation Map Of Ping-An Village, Anping District, Tainan City

**防災資訊表 Information Table**

**行政區位圖 The Location Of district**



**災情通報單位 The Notifying Party**

- 臺南市災害應變中心 Tainan city Disaster Reduction Center  
民治專線:06-6569119  
永華專線:06-2989119
- 安平區災害應變中心 Anping District Disaster Reduction Center  
TEL: 06-2951915
- 消防局(Fire Dept.)TEL: 119
- 警察局(Police Dept.)TEL: 110
- 市民服務熱線  
Public Service Hotline : 1999

**緊急聯絡人 Emergency Contact Person**

里長(The Village Head) : 蔡陳阿麗(Tasi Chen, A-Li)  
電話 TEL : 06-2258366  
手機 Mobile : 0937495611

**防災資訊網站 Website Of Disaster Evacuation**

- 內政部消防署 (National Fire Agency) <http://www.nfa.gov.tw>
- 臺南市政府消防局 (Tainan City Government Fire Bureau) <http://119.tainan.gov.tw/>
- 臺南市安平區公所 (Anping District Office, Tainan City) <http://www.tnanning.gov.tw/>
- 臺南市政府災害應變告示網 <http://disaster.tainan.gov.tw>

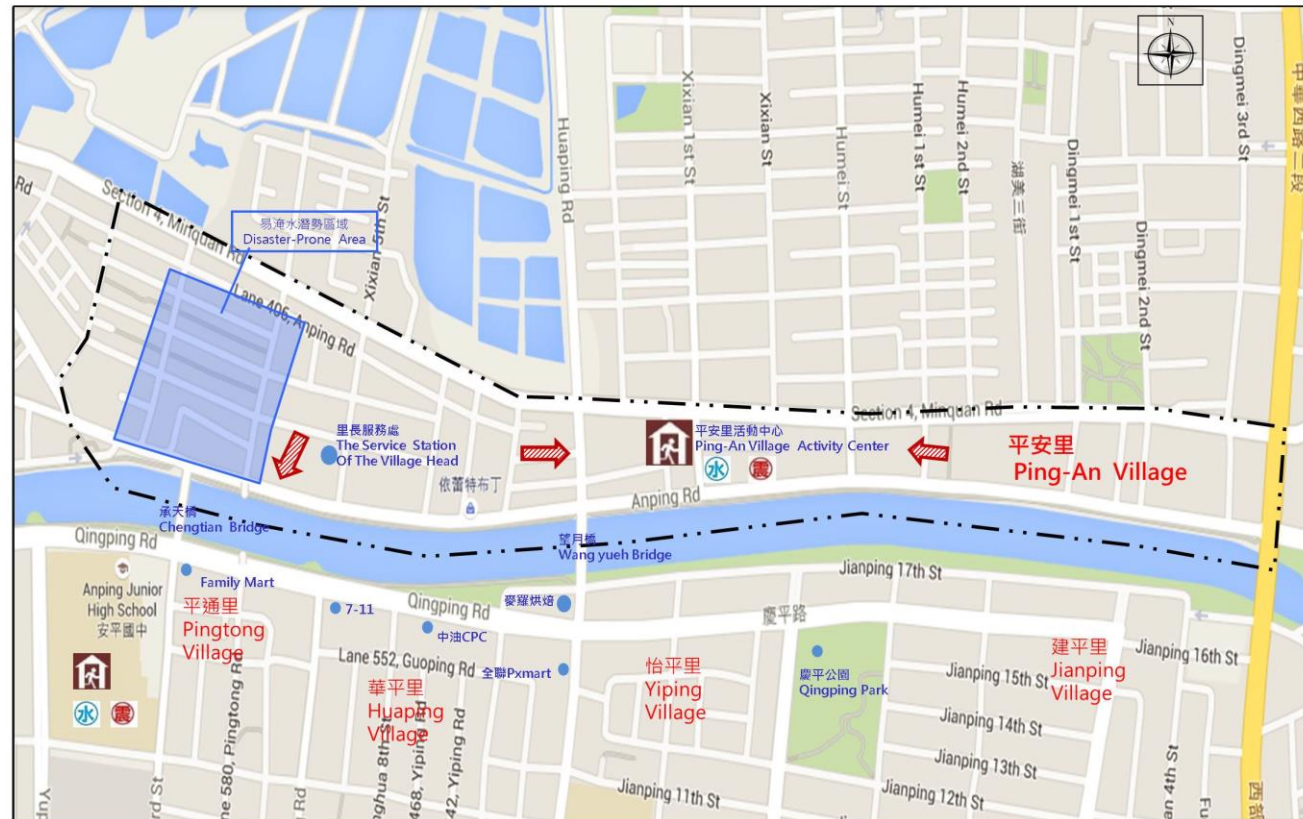
**避難原則 The Rule Of Disaster Evacuation**

• 水災就地避難或暫避：低窪地高往避難收容處所，地震前在開放空間或公園避難  
• When flood, take refuge on field or vertical. When in low-lying lands forward to shelter. When Earthquake, forward to open space or park.

**避難收容處所 Shelter**

- 安平國中-安平館  
Anping Junior High School  
Add.: No. 687 Qingping Rd. 慶平路687號  
TEL : (06)2990461-2
- 平安里活動中心  
Ping-An Village Activity Center  
Add. No.325 4th Sect. Mingquan Rd  
民權路四段325號 - TEL : 0937495611

臺南市政府108年2月製作  
To Make by Tainan City Government On February ,2019



道路 Way	標示 Label	設施 Facilities					
省道 Provincial Highway	疏散避難方向 Evacuation Route	備有無障礙設施 Barrier-free Facilities	地震室內避難收容處所 Earthquake Shelter in Buildings	消防單位 Fire Department	物資儲備點 Material Reserve Location	通訊設備放置點 Communication Equipment Location	
鄉道 Village Road	適用地震災情 Apply to Earthquake	廟宇 Temple	地震戶外避難收容處所 Earthquake Shelter in Open Space	警察單位 Police Department	取水點 Water Intaking Location	車輛及人員轉運集結點 Vehicle and people's transfer post	
行政區域界線 The Boundary Line	適用水災災情 Apply to Flood	國小 Elementary School	水災避難收容處所 Flood Shelter	醫療院所 Hospital	直升機起降點 Helistops	垃圾集結點 Garbage Collection Location	
里界線 Village dividing line	適用水嘍災情 Apply to Tsunami	地標 Landmark	複合型室內避難收容處所 Multi-function Shelter in Buildings	身心障礙福利機構 Welfare Institution Of Defective	指揮中心 Control Center	沙包放置點位 Sandbag placing Location	
	適用土石流災情 Apply to Mudflows & landslides		複合型戶外避難收容處所 Multi-function Shelter in Open Space	老人福利機構 Welfare Institution Of The Aged	救援器材放置點 Rescuing Equipment Location	海嘯避難收容處所 Tsunami Shelter	

# 臺南市安平區平通里防災地圖

## The Disaster Evacuation Map Of Pingtong Village, Anping District, Tainan City

**防災資訊表 Information Table**

**行政區位圖 The Location Of district**

**災情通報單位 The Notifying Party**

- 臺南市災害應變中心 Tainan city Disaster Reduction Center  
民治專線:06-6569119  
永華專線:06-2989119
- 安平區災害應變中心 Anping District Disaster Reduction Center  
TEL: 06-2951915
- 消防局 (Fire Dept.) TEL: 119
- 警察局 (Police Dept.) TEL: 110
- 市民服務熱線  
Public Service Hotline : 1999

**緊急聯絡人 Emergency Contact Person**

里長 (The Village Head) :  
李秀珀 (Li, Hsiu-Po)  
電話 TEL : 06-2936812  
手機 Mobile : 0913126565

**防災資訊網站 Website Of Disaster Evacuation**

- 內政部消防署 (National Fire Agency)  
<http://www.nfa.gov.tw>
- 臺南市政府消防局 (Tainan City Government Fire Bureau)  
<http://119.tainan.gov.tw/>
- 臺南市安平區公所 (Anping District Office, Tainan City)  
<http://www.tnanning.gov.tw/>
- 臺南市政府災害應變告示網  
<http://disaster.tainan.gov.tw>

**避難原則 The Rule Of Disaster Evacuation**

- 水災就地避難或暫避：低窪地高前住避難收容處所，地震前住開放空間或公園避難
- When flood, take refuge on field or vertical. When in low-lying lands forward to shelter. When Earthquake, forward to open space or park.

**避難收容處所 Shelter**

- 安平國中-安平館  
Anping Junior High School  
Add.: No. 687 Qingping Rd. 慶平路687號  
TEL : (06)2990461-2
- 平通里活動中心  
Pingtong Village Activity Center  
Add. No.102 Lane580 Pingtong Rd.  
平通路580巷102號 TEL : 0913126565

臺南市政府108年2月製作  
To Make by Tainan City Government On February, 2019



圖例	道路 Way	標示 Label	設施 Facilities
圖例	省道 Provincial Highway	疏散避難方向 Evacuation Route	地震室內避難收容處所 Earthquake Shelter in Buildings
	鄉道 Village Road	適用地震災情 Apply to Earthquake	消防單位 Fire Department
	行政區域界線 The Boundary Line	適用水災災情 Apply to Flood	警察單位 Police Department
	里界線 Village dividing line	適用水災災情 Apply to Flood	醫療院所 Hospital
		適用水災災情 Apply to Flood	物資儲備點 Material Reserve Location
		適用水災災情 Apply to Flood	取水點 Water Intaking Location
		適用水災災情 Apply to Flood	車輛及人員轉運集結點 Vehicle and people's transfer post
		適用水災災情 Apply to Flood	垃圾集結點 Garbage Collection Location
		適用水災災情 Apply to Flood	直升機起降點 Helistops
		適用水災災情 Apply to Flood	指揮中心 Control Center
	適用土石流災情 Apply to Mudflows & landslides	複合型室內避難收容處所 Multi-function Shelter in Buildings	身心障礙福利機構 Welfare Institution Of Defective
		複合型戶外避難收容處所 Multi-function Shelter in Open Space	老人福利機構 Welfare Institution Of The Aged
			救援器材放置點 Rescuing Equipment Location
			海嘯避難收容處所 Tsunami Shelter



# 臺南市安平區育平里防災地圖

## The Disaster Evacuation Map Of Yuping Village, Anping District, Tainan City

**防災資訊表 Information Table**

**行政區位圖 The Location Of district**

**災情通報單位 The Notifying Party**

- 臺南市災害應變中心 Tainan city Disaster Reduction Center  
民治專線:06-6569119  
永華專線:06-2989119
- 安平區災害應變中心 Anping District Disaster Reduction Center  
TEL: 06-2951915
- 消防局(Fire Dept.)TEL: 119
- 警察局(Police Dept.)TEL: 110
- 市民服務熱線  
Public Service Hotline : 1999

**緊急聯絡人 Emergency Contact Person**

里長(The Village Head) :  
王國信(Wang , kuo-Hsin)  
電話 TEL : 06-2937503  
手機 Mobile : 0956589975

**防災資訊網站 Website Of Disaster Evacuation**

- 內政部消防署 (National Fire Agency)  
<http://www.nfa.gov.tw>
- 臺南市政府消防局 (Tainan City Government Fire Bureau)  
<http://119.tainan.gov.tw/>
- 臺南市安平區公所 (Anping District Office, Tainan City)  
<http://www.tnanning.gov.tw/>
- 臺南市政府災害應變告示網  
<http://disaster.tainan.gov.tw>

**避難原則 The Rule Of Disaster Evacuation**

•水災就地避難或垂直避：低窪地區前往避難收容處所，地震前在開放空間或公園避難  
•When flood, take refuge on field or vertical. When in low-lying lands forward to shelter. When Earthquake, forward to open space or park.

**避難收容處所 Shelter**

- 億載國小-操場  
Yizai Elementary School  
Add.: No. 310 Junping Rd. 郡平路310號  
TEL : (06)2932371
- 育平里活動中心  
Yuping Village Activity Center  
Add. No.376 Fuping Rd. 府平路376號  
TEL : 0956589975

臺南市政府108年2月製作  
To Make by Tainan City Government On February, 2019



道路 Way	標示 Label	設施 Facilities					
省道 Provincial Highway	疏散避難方向 Evacuation Route	備有無障礙設施 Barrier-free Facilities	地震室內避難收容處所 Earthquake Shelter in Buildings	消防單位 Fire Department	物資儲備點 Material Reserve Location	通訊設備放置點 Communication Equipment Location	
鄉道 Village Road	適用地震災情 Apply to Earthquake	廟宇 Temple	地震戶外避難收容處所 Earthquake Shelter in Open Space	警察單位 Police Department	取水點 Water Intaking Location	車輛及人員轉運集結點 Vehicle and people's transfer post	
行政區域界線 The Boundary Line	適用水災災情 Apply to Flood	國小 Elementary School	水災避難收容處所 Flood Shelter	醫療院所 Hospital	直升機起降點 Helistops	垃圾集結點 Garbage Collection Location	
里界線 Village dividing line	適用海嘯災情 Apply to Tsunami	地標 Landmark	複合型室內避難收容 Multi-function Shelter in Buildings	身心障礙福利機構 Welfare Institution Of Defective	指揮中心 Control Center	沙包放置點位 Sandbag placing Location	
	適用土石流災情 Apply to Mudflows & landslides		複合型戶外避難收容處 Multi-function Shelter in Open Space	老人福利機構 Welfare Institution Of The Aged	救援器材放置點 Rescuing Equipment Location	海嘯避難收容處所 Tsunami Shelter	

# 臺南市安平區怡平里防災地圖

## The Disaster Evacuation Map Of Yiping Village, Anping District, Tainan City

**防災資訊表 Information Table**

**行政區位圖 The Location Of district**



**災情通報單位 The Notifying Party**

- 臺南市災害應變中心 Tainan city Disaster Reduction Center  
民治專線:06-6569119  
永華專線:06-2989119
- 安平區災害應變中心 Anping District Disaster Reduction Center  
TEL: 06-2951915
- 消防局(Fire Dept.)TEL: 119
- 警察局(Police Dept.)TEL: 110
- 市民服務熱線  
Public Service Hotline : 1999

**緊急聯絡人 Emergency Contact Person**

里長(The Village Head) :  
蔡錦庭(Tsai, Chin-Ting)  
電話 TEL : 06-2997140  
手機 Mobile : 0932704111

**防災資訊網站 Website Of Disaster Evacuation**

- 內政部消防署 (National Fire Agency)  
<http://www.nfa.gov.tw>
- 臺南市政府消防局 (Tainan City Government Fire Bureau)  
<http://119.tainan.gov.tw/>
- 臺南市安平區公所 (Anping District Office, Tainan City)  
<http://www.tnanping.gov.tw/>
- 臺南市政府災害應變告示網  
<http://disaster.tainan.gov.tw>

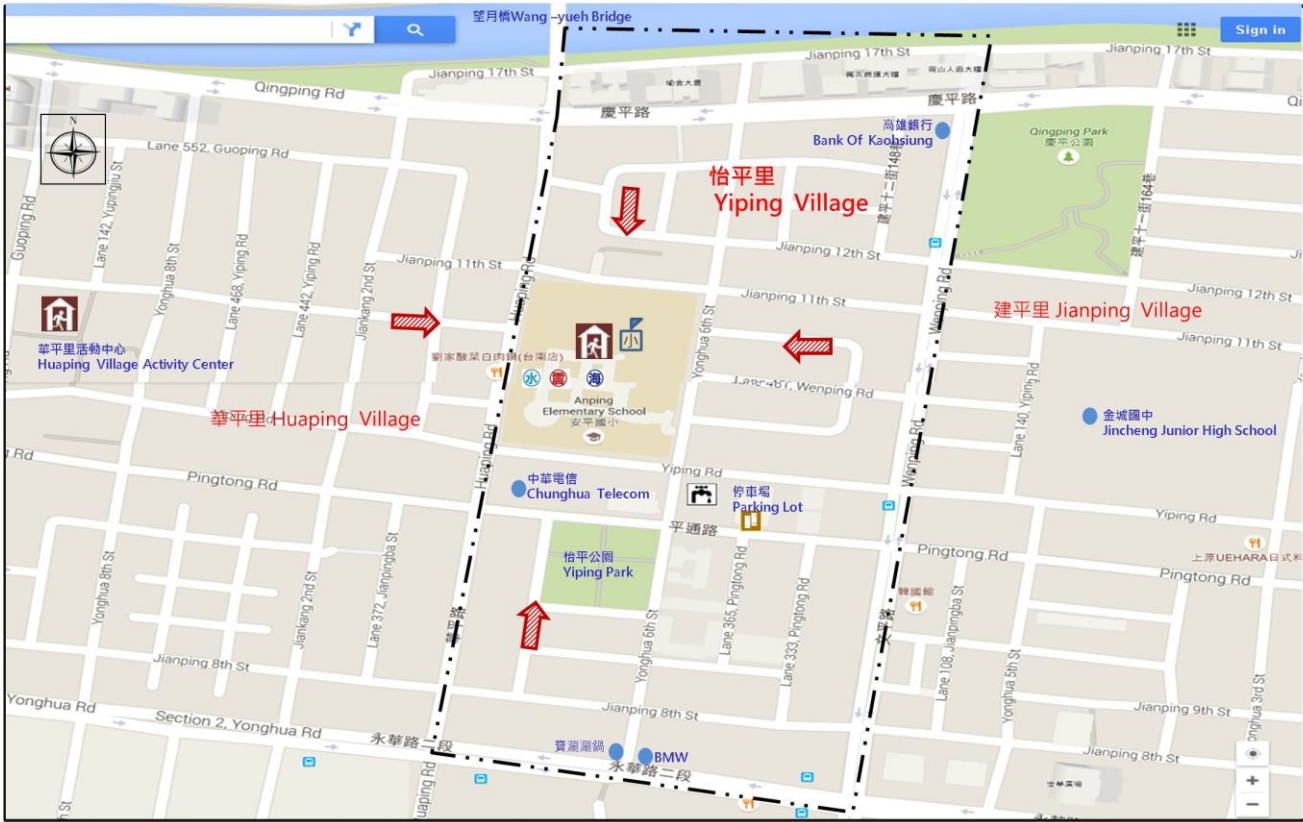
**避難原則 The Rule Of Disaster Evacuation**

• 水火就地避難或垂直避難：在當地區前往避難收容處所時應注意開放空間或公園避難  
When Flood, take refuge on field or vertical. When in low-lying lands forward to shelter. When Earthquake, forward to open space or park.

**避難收容處所 Shelter**

1. 安平國小  
Anping Elementary School  
Add.: No. 392 Yiping Rd. 怡平路392號  
TEL.: (06)2996735

臺南市政府108年2月製作  
To Make by Tainan City  
Government On February, 2019



道路 Way	標示 Label	設施 Facilities
省道 Provincial Highway	疏散避難方向 Evacuation Route	地震室內避難收容處所 Earthquake Shelter in Buildings
鄉道 Village Road	適用地震災情 Apply to Earthquake	地震戶外避難收容處所 Earthquake Shelter in Open Space
行政區域界線 The Boundary Line	適用水災災情 Apply to Flood	水災避難收容處所 Flood Shelter
里界線 Village dividing line	適用海嘯災情 Apply to Tsunami	複合型室內避難收容處所 Multi-function Shelter in Buildings
	備有無障礙設施 Barrier-free Facilities	複合型戶外避難收容處所 Multi-function Shelter in Open Space
	廟宇 Temple	消防單位 Fire Department
	國小 Elementary School	警察單位 Police Department
	地標 Landmark	醫院所 Hospital
		身心障礙福利機構 Welfare Institution Of Defective
		老人福利機構 Welfare Institution Of The Aged
		物資儲備點 Material Reserve Location
		取水點 Water Intaking Location
		通訊設備放置點 Communication Equipment Location
		車輛及人員轉運集結點 Vehicle and people's transfer post
		直升機起降點 Helistops
		指揮中心 Control Center
		救護器材放置點 Rescuing Equipment Location
		沙包放置點位 Sandbag placing Location
		海嘯避難收容處所 Tsunami Shelter
		垃圾集結點 Garbage Collection Location



# 臺南市安平區建平里防災地圖

## The Disaster Evacuation Map Of Jianping Village, Anping District, Tainan City

**防災資訊表 Information Table**

行政區位圖 The Location Of district



災情通報單位 The Notifying Party

- 臺南市災害應變中心 Tainan city Disaster Reduction Center  
民治專線:06-6569119  
永華專線:06-2989119
- 安平區災害應變中心 Anping District Disaster Reduction Center  
TEL: 06-2951915
- 消防局(Fire Dept.)TEL: 119
- 警察局(Police Dept.)TEL: 110
- 市民服務熱線  
Public Service Hotline : 1999

緊急聯絡人  
Emergency Contact Person

里長(The Village Head) :  
傅建峰 (Fu, Chien-Feng)  
電話 TEL : 06-2988787  
手機 Mobile : 092008049

防災資訊網站  
Website Of Disaster Evacuation

- 內政部消防署 (National Fire Agency)  
<http://www.nfa.gov.tw>
- 臺南市政府消防局 (Tainan City Government Fire Bureau)  
<http://119.tainan.gov.tw/>
- 臺南市安平區公所 (Anping District Office, Tainan City)  
<http://www.tnanning.gov.tw/>
- 臺南市政府災害應變告示網  
<http://disaster.tainan.gov.tw>

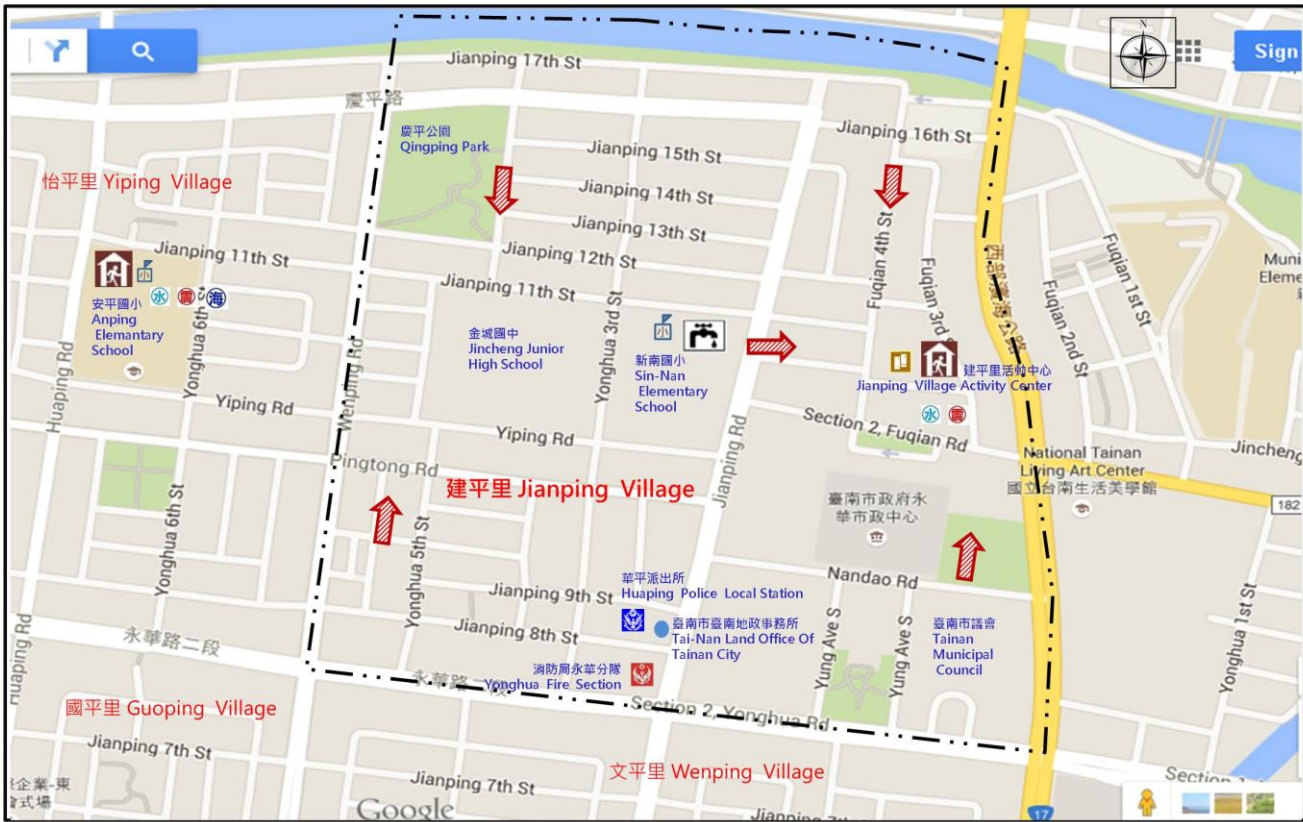
避難原則  
The Rule Of Disaster Evacuation

• 水火兩地避難或垂直避難：低窪地區前在避難收容處所地震前正副防空空間或公園避難  
When Flood, take refuge on field or vertical. When in low-lying lands forward to shelter. When Earthquake, forward to open space or park.

避難收容處所 Shelter

1. 建平里活動中心  
Jianping Village Activity Center  
Add.: No. 27 Fuqian 3rd St. 府前三街27號  
TEL : (06)2988787

臺南市政府108年2月製作  
To Make by Tainan City  
Government On February, 2019



圖例	道路 Way	標示 Label	設施 Facilities
圖例	省道 Provincial Highway	疏散避難方向 Evacuation Route	地震室內避難收容處所 Earthquake Shelter in Buildings
	鄉道 Village Road	適用地震災情 Apply to Earthquake	地震戶外避難收容處所 Earthquake Shelter in Open Space
	行政區域界線 The Boundary Line	適用水災災情 Apply to Flood	水災避難收容處所 Flood Shelter
	里界線 Village dividing line	適用水災災情 Apply to Flood	複合型室內避難收容處所 Multi-function Shelter in Buildings
		適用水災災情 Apply to Flood	複合型戶外避難收容處所 Multi-function Shelter in Open Space
		適用海嘯災情 Apply to Tsunami	消防單位 Fire Department
		適用土石流災情 Apply to Mudflows & landslides	警察單位 Police Department
			醫院所 Hospital
			身心障礙福利機構 Welfare Institution Of Defective
			老人福利機構 Welfare Institution Of The Aged
		物資儲備點 Material Reserve Location	
		通訊設備放置點 Communication Equipment Location	
		取水點 Water Intaking Location	
		車輛及人員轉運集結點 Vehicle and people's transfer post	
		直升機起降點 Helistops	
		指揮中心 Control Center	
		沙包放置點位 Sandbag placing Location	
		海嘯避難收容處所 Tsunami Shelter f	



臺南市安平區國平里防災地圖  
The Disaster Evacuation Map Of Guoping Village, Anping District, Tainan City

**防災資訊表 Information Table**

**行政區位圖 The Location Of district**



**災情通報單位 The Notifying Party**

- 臺南市災害應變中心 Tainan city Disaster Reduction Center  
災情專線:06-6569119  
水保專線:06-2989119
- 安平區災害應變中心 Anping District Disaster Reduction Center  
TEL:06-2951915
- 消防局(Fire Dept.)TEL: 119
- 警察局(Police Dept.)TEL:110
- 市民服務熱線  
Public Service Hotline : 1999

**緊急聯絡人 Emergency Contact Person**

里長(The Village Head) :  
蔡明宏(Tsai, Ming-Hong)  
電話 TEL :  
手機 Mobile :0917939195

**防災資訊網站 Website Of Disaster Evacuation**

- 內政部消防署 (National Fire Agency)  
<http://www.nfa.gov.tw>
- 臺南市政府消防局 (Tainan City Government Fire Bureau)  
<http://119.tainan.gov.tw/>
- 臺南市安平區公所(Anping District Office, Tainan City)  
<http://www.tnanning.gov.tw/>
- 臺南市政府災害應變告示網  
<https://disaster.tainan.gov.tw>

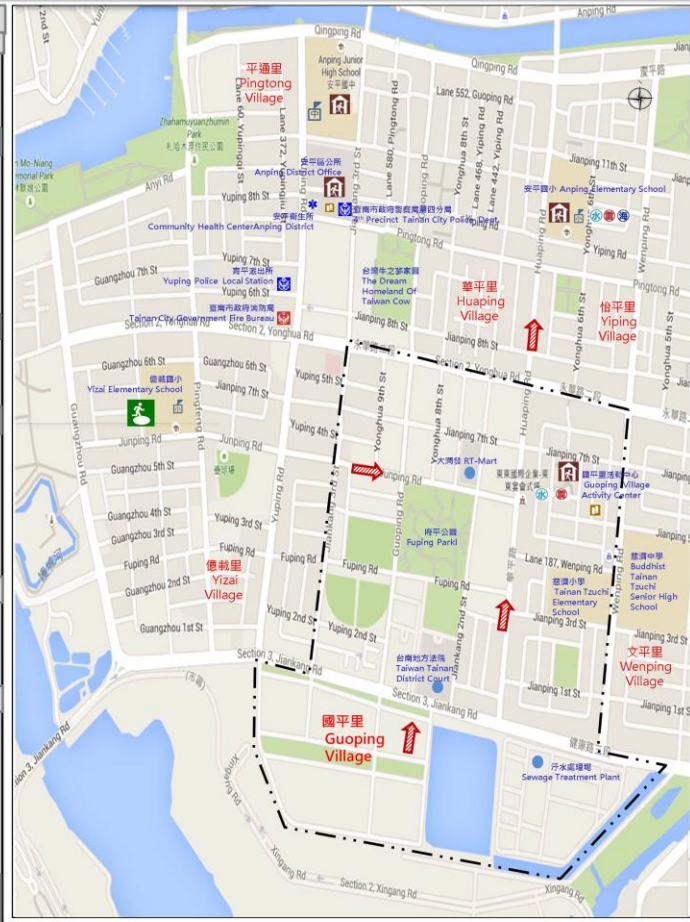
**避難原則 The Rule Of Disaster Evacuation**

• 水災:就地避難或垂直避難，儘量向高地或高樓避難。地震:向開闊地或公園避難。  
• When Flood, take refuge on field or vertical. When in low-lying lands forward to shelter. When Earthquake, forward to open space or park.

**避難收容處所 Shelter**

- 安平國小  
Anping Elementary School  
Add.: No. 392 Yiping Rd.  
安平路392號  
TEL : (06)2996735
- 國平里活動中心  
Guoping Village Activity Center  
Add. No.409 Jiansong 7th st.  
建平七路409號  
TEL : (06)2987652

臺南市政府108年2月製作  
To Make by Tainan City Government On February ,2019



圖例	道路Way	標示標示 Label	設施 Facilities
圖例	省道 Provincial Highway	疏散避難方向 Evacuation Route	消防單位 Fire Department
	鄉道 Village Road	適用地震災情 Apply to Earthquake	警察單位 Police Department
	行政界線	適用水災災情 Apply to Flood	物資儲備點 Material Reserve Location
	界線 Village dividing line	適用海嘯災情 Apply to Tsunami	通訊設備放置點 Communication Equipment Location
	適用土石流災情 Apply to Mudflows & landslides	廟宇 Temple	取水點 Water Intaking Location
		國小 Elementary School	車輛及人員轉運集結點 Vehicle and people's transfer post
		國中 Junior High School	垃圾集結點 Garbage Collection Location
		地標 Landmark	沙包放置點 Sandbag placing Location
		無障礙設施 Barrier-free Facilities	海邊避難收容處所 Tsunami Shelter
		地震室內避難收容處所 Earthquake Shelter in Buildings	
		地震戶外避難收容處所 Earthquake Shelter in Open Space	
		水災避難收容處所 Flood Shelter	
		適合室內避難收容處所 Multi-function Shelter in Buildings	
		適合戶外避難收容處所 Multi-function Shelter in Open Space	
		身心障礙福利機構 Welfare Institution Of Defective	
		老人福利機構 Welfare Institution Of The Aged	
		救護器材放置點 Rescuing Equipment Location	

# 臺南市安平區華平里防災地圖

## The Disaster Evacuation Map Of Huaping Village, Anping District, Tainan City

**防災資訊表 Information Table**

**行政區位圖 The Location Of district**



**災情通報單位 The Notifying Party**

- 臺南市災害應變中心 Tainan city Disaster Reduction Center  
民治專線:06-6569119  
永華專線:06-2989119
- 安平區災害應變中心 Anping District Disaster Reduction Center  
TEL: 06-2951915
- 消防局 (Fire Dept.) TEL: 119
- 警察局 (Police Dept.) TEL: 110
- 市民服務熱線  
Public Service Hotline : 1999

**緊急聯絡人 Emergency Contact Person**

里長 (The Village Head) :  
李文江 (Li Wen-Chiang)  
電話 TEL : 06-2999759  
手機 Mobile : 0932714227

**防災資訊網站 Website Of Disaster Evacuation**

- 內政部消防署 (National Fire Agency) <http://www.nfa.gov.tw>
- 臺南市政府消防局 (Tainan City Government Fire Bureau) <http://119.tainan.gov.tw/>
- 臺南市安平區公所 (Anping District Office, Tainan City) <http://www.tnanning.gov.tw/>
- 臺南市政府災害應變告示網 <http://disaster.tainan.gov.tw>

**避難原則 The Rule Of Disaster Evacuation**

• 水災就地避難或暫避：低窪地區前往避難收容處所，地震前往前開放空間或公園避難  
• When flood, take refuge on field or vertical. When in low-lying lands forward to shelter. When Earthquake, forward to open space or park.

**避難收容處所 Shelter**

- 安平國小  
Anping Elementary School  
Add.: No. 392 Yiping Rd. 怡平路392號  
TEL.: (06)2996735
- 華平里活動中心  
Huaping Village Activity Center  
Add. No.195 Yuping 9th St. 育平九街195號  
TEL.: 0932714227

臺南市政府108年2月製作  
To Make by Tainan City Government On February, 2019



道路 Way	標示 Label	設施 Facilities			
省道 Provincial Highway	疏散避難方向 Evacuation Route	地震室內避難收容處所 Earthquake Shelter in Buildings	消防單位 Fire Department	物資儲備點 Material Reserve Location	通訊設備放置點 Communication Equipment Location
鄉道 Village Road	適用地震災情 Apply to Earthquake	備有無障礙設施 Barrier-free Facilities	警察單位 Police Department	取水點 Water Intaking Location	車輛及人員轉運集結點 Vehicle and people's transfer post
行政區域界線 The Boundary Line	適用水災災情 Apply to Flood	廟宇 Temple	醫療院所 Hospital	直升機起降點 Helistops	垃圾集結點 Garbage Collection Location
里界線 Village dividing line	適用水災災情 Apply to Tsunami	國小 Elementary School	身心障礙福利機構 Welfare Institution Of Defective	指揮中心 Control Center	沙包放置點位 Sandbag placing Location
	適用土石流災情 Apply to Mudflows & landslides	地標 Landmark	老人福利機構 Welfare Institution Of The Aged	救援器材放置點 Rescuing Equipment Location	海嘯避難收容處所 Tsunami Shelter
		地震戶外避難收容處所 Earthquake Shelter in Open Space			
		水災避難收容處所 Flood Shelter			
		複合型室內避難收容處所 Multi-function Shelter in Buildings			
		複合型戶外避難收容處所 Multi-function Shelter in Open Space			



# 臺南市安平區漁光里防災地圖

## The Disaster Evacuation Map Of Yuguang Village, Anping District, Tainan City

**防災資訊表 Information Table**

**行政區位圖 The Location Of district**



**災情通報單位 The Notifying Party**

- 臺南市災害應變中心 Tainan city Disaster Reduction Center  
民治專線:06-6569119  
永華專線:06-2989119
- 安平區災害應變中心 Anping District Disaster Reduction Center  
TEL: 06-2951915
- 消防局(Fire Dept.)TEL: 119
- 警察局(Police Dept.)TEL: 110
- 市民服務熱線  
Public Service Hotline : 1999

**緊急聯絡人 Emergency Contact Person**

里長(The Village Head) :  
林寧峰(Lin, Ning-Feng)  
電話 TEL : 06-2647447  
手機 Mobile : 0931956126

**防災資訊網站 Website Of Disaster Evacuation**

- 內政部消防署 (National Fire Agency)  
<http://www.nfa.gov.tw>
- 臺南市政府消防局 (Tainan City Government Fire Bureau)  
<http://119.tainan.gov.tw/>
- 臺南市安平區公所 (Anping District Office, Tainan City)  
<http://www.tnanping.gov.tw/>
- 臺南市政府災害應變告示網  
<http://disaster.tainan.gov.tw>

**避難原則 The Rule Of Disaster Evacuation**

• 水災:就地避難或垂直避難; 在空地或前庭避難  
When Flood, take refuge on field or vertical. When in low-lying lands forward to shelter. When Earthquake, forward to open space or park.

**避難收容處所 Shelter**

1. 漁光里活動中心  
Yuguang Village Activity Center  
Add.: No. 39-2 Lane 89 Yuguang Rd., 漁光路89巷39之2號  
TEL : 0931956126

臺南市政府108年2月製作  
To Make by Tainan City Government On February, 2019



圖例	道路 Way	標示 Label	設施 Facilities
圖例	省道 Provincial Highway	疏散避難方向 Evacuation Route	地震室內避難收容處所 Earthquake Shelter in Buildings
	鄉道 Village Road	適用地震災情 Apply to Earthquake	消防單位 Fire Department
	行政區域界線 The Boundary Line	適用水災災情 Apply to Flood	警察單位 Police Department
	里界線 Village dividing line	適用水災災情 Apply to Flood	醫療院所 Hospital
		適用水災災情 Apply to Flood	物資儲備點 Material Reserve Location
		適用水災災情 Apply to Flood	取水點 Water Intaking Location
		適用水災災情 Apply to Flood	車輛及人員轉運集結點 Vehicle and people's transfer post
		適用水災災情 Apply to Flood	直升機起降點 Helistops
		適用水災災情 Apply to Flood	指揮中心 Control Center
		適用水災災情 Apply to Flood	沙包放置點位 Sandbag placing Location
	適用土石流災情 Apply to Mudflows & landslides	複合型室內避難收容處所 Multi-function Shelter in Buildings	老人福利機構 Welfare Institution Of Defective
		複合型室內避難收容處所 Multi-function Shelter in Buildings	老人福利機構 Welfare Institution Of The Aged
		複合型室內避難收容處所 Multi-function Shelter in Buildings	救援器材放置點 Rescuing Equipment Location
		複合型室內避難收容處所 Multi-function Shelter in Buildings	海嘯避難收容處所 Tsunami Shelter

# 臺南市安平區億載里防災地圖

## The Disaster Evacuation Map Of Yizai Village, Anping District, Tainan City

<b>防災資訊表 Information Table</b>
<b>行政區位圖 The Location Of district</b>

<b>災情通報單位 The Notifying Party</b>
<ul style="list-style-type: none"> <li>• 臺南市災害應變中心 Tainan city Disaster Reduction Center 民治專線: 06-6569119 永華專線: 06-2989119</li> <li>• 安平區災害應變中心 Anping District Disaster Reduction Center TEL: 06-2951915</li> <li>• 消防局 (Fire Dept.) TEL: 119</li> <li>• 警察局 (Police Dept.) TEL: 110</li> <li>• 市民服務熱線 Public Service Hotline : 1999</li> </ul>
<b>緊急聯絡人 Emergency Contact Person</b>
<p>里長 (The Village Head) : 鄭聰維 (Cheng, Tsung-Wei) 電話 TEL : 06-2989660 手機 Mobile : 0935426402</p>
<b>防災資訊網站 Website Of Disaster Evacuation</b>
<ul style="list-style-type: none"> <li>• 內政部消防署 (National Fire Agency) <a href="http://www.nfa.gov.tw">http://www.nfa.gov.tw</a></li> <li>• 臺南市政府消防局 (Tainan City Government Fire Bureau) <a href="http://119.tainan.gov.tw/">http://119.tainan.gov.tw/</a></li> <li>• 臺南市安平區公所 (Anping District Office, Tainan City) <a href="http://www.tnanning.gov.tw/">http://www.tnanning.gov.tw/</a></li> <li>• 臺南市政府災害應變告示網 <a href="http://disaster.tainan.gov.tw">http://disaster.tainan.gov.tw</a></li> </ul>
<b>避難原則 The Rule Of Disaster Evacuation</b>
<p>• 水災就地避難或垂直避：低窪地處前往避難收容處所，地震前在開放空間或公園避難 • When flood, take refuge on field or vertical. When in low-lying lands forward to shelter. When Earthquake, forward to open space or park.</p>
<b>避難收容處所 Shelter</b>
<p>1. 億載國小-操場 Yizai Elementary School Add.: No. 310 Junping Rd., 郵平路310號 TEL.: (06)2932371</p> <p>2. 億載里活動中心 Yizai Village Activity Center Add. No.29 Guangzhou 1st St 光州一街29號, TEL.: 0935426402</p> <p style="text-align: center;">臺南市政府108年2月製作 To Make by Tainan City Government On February, 2019</p>



道路 Way	標示 Label	設施 Facilities					
省道 Provincial Highway  鄉道 Village Road  行政區域界線 The Boundary Line  里界線 Village dividing line	疏散避難方向 Evacuation Route  適用地震災情 Apply to Earthquake  適用水災災情 Apply to Flood  適用海嘯災情 Apply to Tsunami  適用土石流災情 Apply to Mudflows & landslides	備有無障礙設施 Barrier-free Facilities  廟宇 Temple  國小 Elementary School  地標 Landmark	地震室內避難收容處所 Earthquake Shelter in Buildings  地震室內避難收容處所 Earthquake Shelter in Open Space  水災避難收容處所 Flood Shelter  複合型室內避難收容處所 Multi-function Shelter in Buildings  複合型室內避難收容處所 Multi-function Shelter in Open Space	消防單位 Fire Department  警察單位 Police Department  醫療院所 Hospital  身心障礙福利機構 Welfare Institution Of Defective  老人福利機構 Welfare Institution Of The Aged	物資儲備點 Material Reserve Location  取水點 Water Intaking Location  直升機起降點 Helistops  指揮中心 Control Center  救援器材放置點 Rescuing Equipment Location	通訊設備放置點 Communication Equipment Location  車輛及人員轉運集結點 Vehicle and people's transfer post  垃圾集結點 Garbage Collection Location  沙包放置點位 Sandbag placing Location  海嘯避難收容處所 Tsunami Shelter	



# 臺南市安平區文平里防災地圖

## The Disaster Evacuation Map Of Wenping Village, Anping District, Tainan City

<b>防災資訊表 Information Table</b>
<b>行政區位圖 The Location Of district</b>

<b>災情通報單位 The Notifying Party</b>
<ul style="list-style-type: none"> <li>• 臺南市災害應變中心 Tainan city Disaster Reduction Center 民治專線:06-6569119 永華專線:06-2989119</li> <li>• 安平區災害應變中心 Anping District Disaster Reduction Center TEL: 06-2951915</li> <li>• 消防局 (Fire Dept.) TEL: 119</li> <li>• 警察局 (Police Dept.) TEL: 110</li> <li>• 市民服務熱線 Public Service Hotline : 1999</li> </ul>
<b>緊急聯絡人 Emergency Contact Person</b>
<p>里長 (The Village Head) : 李瑞福 (Li, Jui-Fu) 電話 TEL : 06-2998311 手機 Mobile : 0938886679</p>
<b>防災資訊網站 Website Of Disaster Evacuation</b>
<ul style="list-style-type: none"> <li>• 內政部消防署 (National Fire Agency) <a href="http://www.nfa.gov.tw">http://www.nfa.gov.tw</a></li> <li>• 臺南市政府消防局 (Tainan City Government Fire Bureau) <a href="http://119.tainan.gov.tw/">http://119.tainan.gov.tw/</a></li> <li>• 臺南市安平區公所 (Anping District Office, Tainan City) <a href="http://www.tnanning.gov.tw/">http://www.tnanning.gov.tw/</a></li> <li>• 臺南市政府災害應變告示網 <a href="http://disaster.tainan.gov.tw">http://disaster.tainan.gov.tw</a></li> </ul>
<b>避難原則 The Rule Of Disaster Evacuation</b>
<ul style="list-style-type: none"> <li>• 水災就地避難或暫避：低窪地區前往避難收容處所，地震前往開放空間或公園避難</li> <li>• When flood, take refuge on field or vertical. When in low-lying lands forward to shelter. When Earthquake, forward to open space or park.</li> </ul>
<b>避難收容處所 Shelter</b>
<ol style="list-style-type: none"> <li>1. 文平里活動中心 Wenping Village Activity Center Add : No. 1 Lane 1, 2nd Sect. Chunghua West Rd, 中華西路二段1巷1號 TEL : 0938886679</li> <li>2. 國平里活動中心 Guoping Village Activity Center Add. No.409 Jianping 7th St, 建平七街409號 TEL : 062987652</li> </ol> <p style="font-size: small;">臺南市政府108年2月製作 To Make by Tainan City Government On February, 2019</p>



道路 Way	標示 Label	設施 Facilities			
省道 Provincial Highway 里道 Village Road 行政區域界線 The Boundary Line 里界線 Village dividing line	疏散避難方向 Evacuation Route 備有無障礙設施 Barrier-free Facilities 廟宇 Temple 國小 Elementary School 地標 Landmark 適用土石流災情 Apply to Mudflows & landslides	地震室內避難收容處所 Earthquake Shelter in Buildings 地震戶外避難收容處所 Earthquake Shelter in Open Space 水災避難收容處所 Flood Shelter 複合型室內避難收容處所 Multi-function Shelter in Buildings 複合型戶外避難收容處所 Multi-function Shelter in Open Space	消防單位 Fire Department 警察單位 Police Department 醫療院所 Hospital 身心障礙福利機構 Welfare Institution Of Defective 老人福利機構 Welfare Institution Of The Aged	物資儲備點 Material Reserve Location 取水點 Water Intaking Location 直升機起降點 Helistops 指揮中心 Control Center 救援器材放置點 Rescuing Equipment Location	通訊設備放置點 Communication Equipment Location 車輛及人員轉運集結點 Vehicle and people's transfer post 垃圾集結點 Garbage Collection Location 沙包放置點位 Sandbag placing Location 海嘯避難收容處所 Tsunami Shelter

### 第三節、整備計畫

本計畫將整備計畫之災害防救對策分為災害應變資源整備、災害防救人員之整備編組、災害防救知識宣導、演習訓練、各類設施設備之管理與維護、避難場所與設施之管理與維護、災害應變中心之設置規劃、災情查報與通報系統之建置與支援協議之訂定等工作，本節將其內容具體分述如下：

#### 一、災害應變資源整備

##### (一)加強防汛期前防救災器材整備(3-3-1-1)

【重要等級】B

【辦理單位】經建課協調消防分隊

【辦理期程】每年3-5月

- 1.各編組單位應針對所管理之車輛及救災裝備器材，加強檢修與整備工作。
  - 2.督促各救災單位加強車輛、器材等搶救機具保養與操作能力。
  - 3.要求救災單位將應急之車輛及裝備器材取出擺放於出勤救災取用位置，並事先加以檢測該功能可正常使用，同時充滿需用之油、水、電等。
  - 4.聯繫民間可資調度之救災團體預先整備器材，隨時配合因應準備救災。
  - 5.開口合約廠商名冊整備及通報聯絡機制模擬操作，以利災時對口機制之正常運作。
  - 6.防汛期前補充整理災害應變中心作業用具、通訊器材、照明設備、圖表簿冊，每月定期測試相關器材及設備之功能。
  - 7.逐年充實消防設施、設備及人命救助設施設備之整備。
  - 8.逐年充實災害警戒搶救用裝備、器材之整備。
  - 9.建立警察、消防與民政單位有線電與無線電之緊急聯絡名冊。
- (二)規劃災時各項救濟、救急物資儲備、運用與供給(3-3-1-2)

【重要等級】B

【辦理單位】社會課、經建課

【辦理期程】每年 3-5 月

1. 建立民生物資儲備處所一覽表，並依避難人數推估其物資需求量，加以分配管理。
  2. 救濟與救急物資包含寢具、被服、生活必需品、飲用水、急救用醫療器材、藥品、糧食與農作物復耕種子等之儲備、運用與供給。
  3. 救濟與救急物資整備，應考量儲藏地點、數量適當性、儲備方式完善性及儲備建築物安全性等因素。
  4. 勘查救濟物資儲備地點，確保耐災考量，以避免救災物資受損。
- (三) 災害應變資源整備需求量

依安平區淹水潛勢評估結果與歷史災害紀錄，本區遭遇大型淹水災害時可能受災戶數約為 100 戶，依此數據評估本區上述需整備之器材與物資需求量分別如表 3-3-1 與 3-3-2 所示。

表 3-3-1、防救災物資整備需求表

項目	罐頭食物 (份)	乾糧(份)	飲水 (公升)	嬰兒食物 (份)	尿片 (片)	外衣褲 (套)
數量	1,800	900	3,600	54	36	300
項目	內衣褲 (套)	女性生理 用品(份)	毛巾(份)	睡墊及睡 袋(組)	盥洗用具 (套)	奶瓶(瓶)
數量	600	1,800	600	300	300	3
項目	開罐器 (個)	防蚊液 (罐)	手電筒 (支)	電池(組)	收音機 (台)	殘障座椅 (台)
數量	依收容所 數量而定	依收容所 數量而定	100	1,200	依收容所 數量而定	依弱勢名 單而定

表 3-3-2、防救災資源整備需求表

	整備項目	現有資源 及支援量	建議整備量	建議補強量
大 型	大型抽水機	-	1	1
	橡皮艇	1	1	1



	整備項目	現有資源 及支援量	建議整備量	建議補強量
機 具	大卡車	0	1	1
	消防水箱車	13	4	
	水上摩托車	-	-	-
	挖土機	2	1	-
	警戒索 (m)	-	1000	1000
	救生衣	7	7	7
	手提擴音機	1	5	4
	鏟土機	1	1	-
醫 療 資 源	救護車	4	1	-
	救護車駕駛	4	1	-
	醫師	1	2	2
	護士	5	2	2
	醫檢師	1	-	-
小 型 機 具	電鋸	1	2	1
	移動式抽水機	5	5	-
	手持式衛星電話	1	1	-
	民政體系無線電	2	2	-
設 備	砂包袋	4800	2000	-
	傳真機	1	1	-

## 二、災害防救人員之整備編組

### (一)建立災害緊急應變人員之動員計畫(3-3-2-1)

【重要等級】B

【辦理單位】民政課

【辦理期程】每年 1-3 月檢討修訂

明訂應變人員緊急聯絡方法、集合方式、集中地點、任務分配、作業流程及注意事項等。

### (二)建立動員民間組織與志工之整備編組之機制(3-3-2-2)

【重要等級】B

【辦理單位】民政課、社會課

【辦理期程】每年 1-3 月檢討修訂

聯繫民間組織、志工等工作團體，確立可配合人員、團體及可協助之災害防救工作項目，建立相關資源及聯繫名冊。

### (三)災害防救人員之整備編組現況

本區災害應變作業人員與編組情形詳如本計畫 2-2 節，應變人員緊急聯絡方法、集合方式、集中地點、任務分配、作業流程等已於災害應變作業程序與手冊中明訂。民間組織與志工則已建立可支援團體與配合項目如表 3-3-3 所示。

表 3-3-3、可支援本區之民間組織與志工團體一覽表

團體	連絡人	連絡電話	可支援項目	備註
紅十字會台南支會	總幹事洪西川	06-2133396 0932826055	人力 1 名	
慈濟功德會臺南分會	楊師姊	06-2792999	人力 1 名	
臺南市安平區後備輔導中心	蔡宏裕	0932988972	人力 1 名	
菩薩社區康乃馨志工隊	林進南	06-29807061	人力 30 名	
國平社區志工隊	林志忠	0911-168-943	人力 40 名	
金城里守望相助隊	黃俊策	0910-795-227	人力 39 名	
建平里守望相助隊	傅建峰	0920-008-049	人力 15 名	
億載里守望相助隊	鄭聰益	0927-069-131	人力 31 名	
石門社區守望相助隊	陳啟文	0937-571-266	人力 41 名	
平安里守望相助隊	蔡陳阿麗	0937-495-611	人力 33 名	
華平里守望相助隊	吳森源	0929-127-097	人力 16 名	

團體	連絡人	連絡電話	可支援項目	備註
怡平社區守望相助隊	李振枝	0932-778-170	人力 50 名	
海頭社區守望相助隊	丁義勇	0913-260-909	人力 42 名	
文平社區守望相助隊	李瑞福	0938-886-679	人力 23 名	
平通里守望相助隊	李秀珀	0913-126-565	人力 18 名	

### 三、災前防災宣導

#### (一)加強民眾災害防救知識(3-3-3-1)

【重要等級】 C

【辦理單位】 民政課、經建課

【辦理期程】 不限

- 1.加強社區民眾、組織及企業團體相關災害防救意識與機具操作。
- 2.災前透過傳播媒體之協助，將災害相關應變知識利用統一窗口發布，使民眾確實了解災害來臨前準備及注意事項。
- 3.汛期前利用媒體宣導民眾應準備之簡易救災器材，包括臨時擋水設施、移動式抽水機、簡易挖掘工具等。

#### (二)建立居家安全防護宣導對策(3-3-3-2)

【重要等級】 C

【辦理單位】 民政課

【辦理期程】 不限

- 1.協調電視台、廣播電台加強宣導，並協調電腦看板廣告業者於電子顯示板宣導。
- 2.建立區公所、里辦公處聯絡處緊急廣播系統。
- 3.督促所屬人員或協調警察分局(派出所)、消防分隊等，運用巡邏車、各里廣播系統加強防颱宣導。內容如下：
  - (1)隨時注意颱風消息。
  - (2)檢修房舍及清理水溝。
  - (3)牢固易被吹毀或吹落之物件。
  - (4)儲備如手電筒、收音機、糧食、飲水等生活必需品。
  - (5)修剪樹木及保護農作物。

- (6)颱風侵襲期間應避免外出。
- (7)注意電路及爐火。
- (8)車輛駛人應注意道路附近狀況。
- (9)低窪民眾應遷移至安全之處。

#### 四、演習訓練

##### (一)防災演習(3-3-4-1)

【重要等級】 C

【辦理單位】 民政課主辦、其他課室協辦、並協調其他單位

【辦理期程】 不限

- 1.區公所於每年於汛期前，選定一天辦理救生隊、工程搶修隊演訓，協調各單位救災資源、裝備與人力。
- 2.利用消防救助隊訓練時，施以湍流舟、急流救援、涉水橫渡等水患援救演練。
- 3.有關防災演習得由區公所內之任務編組相互配合實施。

##### (二)防汛演習(3-3-4-2)

【重要等級】 C

【辦理單位】 經建課主辦、其他課室協辦、並協調其他單位

【辦理期程】 不限

- 1.擇期舉辦防汛演習(演訓重點：演習整備及裝備、災害防救模擬演練、災情回報、人員編組、地下室淹水之擋水演練)與演練災時之動員人力。
- 2.建立緊急通報系統平時演練、使災害發生後災情能立即向上通報，包含建築物、公共設施之損毀、道路、橋樑、河川堤防、溝渠等受災情形。

##### (三)水利建造物(3-3-4-3)

【重要等級】 C

【辦理單位】 經建課

【辦理期程】 不限

- 1.召集相關課室人員及里長辦理水利建造物安全鑑定講習。

2.成立諮詢專線、提供民眾建築物安全相關資訊。

## 五、救災裝備之管理與維護

### (一)救災裝備保持機動堪用(3-3-5-1)

【重要等級】D

【辦理單位】民政課協調消防分隊

【辦理期程】不限

- 1.平時各消防分隊利用勘災教育訓練、義消訓練及車輛定期保養等工作事宜，加強對消防車輛、救生器材裝備的維護與訓練操作。
- 2.颱風災害來臨前消防隊立即將災害發生可能因應之器材先加保養並充滿油、水、電，必要時先啟動測試並予保溫，將可能因應之器材擺放於易使用之位置。

## 六、避難場所與設施之管理與維護

### (一)定期檢測及整備避難場所之各類設備、設施及器材(3-3-6-1)

【重要等級】B

【辦理單位】社會課、行政課

【辦理期程】3年內分年辦理

- 1.避難場所設施之管理與維護，平時即應指定專人或專屬單位負責管理與維護；災時由開設避難所之學校或單位代為負責檢測、管理。
- 2.避難設施開設時，應將開設日期、場所、收容人數、聯絡電話、管理負責人等資料，依規定格式通報社會局。

### (二)規劃災民登記、接待、統計、查報、遣散及管理事項(3-3-6-2)

【重要等級】A

【辦理單位】社會課

【辦理期程】每年擇期辦理

- 1.避難設施開設後，避難人員應造冊管理，且需佩帶臨時識別證以資辨識，並請警察機關負責避難所安全警戒、秩序維護及進出管制等事項。

- 2.經指定為避難設施之學校校長及教職員工，應參與部分工作分擔協議及啟動體制計畫的策定。並將收容者基本資料及災情通報區災害應變中心及教育局緊急應變處理小組。
- 3.避難收容場所之設備統由區公所、學校、託管單位負責購置、保管及維護。

## 七、災害應變中心之維護與管理

### (一)訂定災害應變中心與前進指揮所之整備事項(3-3-7-1)

【重要等級】A

【辦理單位】民政課

【辦理期程】每年擇期辦理

- 1.訂定災害應變中心成立條件、動員、編組與撤除時機之規定，並事先指定災害應變中心與市府各局處間之聯繫人員，以確保機關間聯繫之暢通。
- 2.參加本區災害應變中心、執行小組、安置所等工作人員，應參加必要之演練講習，並重新編組造冊，如有異動，應即時通知市府民政局。

### (二)規劃災害應變中心設置須具備之軟、硬體設施(3-3-7-2)

【重要等級】A

【辦理單位】民政課、行政課

【辦理期程】每年擇期辦理

- 1.進行相關資訊蒐集與傳遞之硬體設施的補強。
- 2.定期測試維修應變中心內之通訊設備。

### (三)災害應變中心設置現況

本區災害應變中心設置現況詳如本計畫 2-2 節，應變中心設置於三樓中型會議室，軟硬體如表 3-3-4 所示，開設機制與人員名冊、物資清單等已於災害應變作業程序與手冊中明訂。

表 3-3-4、災害應變中心既有軟硬體設施一覽表

圖表看板	資通訊硬體設備	軟體設備
物資分佈圖、水災潛勢分析圖、收容所分佈圖、應變中	手持式衛星電話、筆記型電腦、市內電話、傳真機、	文書處理軟體



心管制表、防災地圖	民政體系無線電	
-----------	---------	--

## 八、災情查報與通報系統之強化與更新

### (一)災情查報體系之強化與更新(3-3-8-1)

【重要等級】 A

【辦理單位】 民政課

【辦理期程】 每年擇期辦理

- 1.強化災情查報之消防、警察與民政體系。
- 2.配合市府與中央需求之資訊，統一制訂本區災害應變中心之各項災情查報與彙整表單，加速災時資訊傳遞及掌控災情處理狀況。
- 3.將災害查報人員依責任分區之概念予以編組，並建立災情查報人員聯絡名冊。
- 4.擬訂災情查報作業手冊、規範或標準作業流程，並明訂災情查報之查報與通報重點，供各災情查報人參考與應用。

(二)災情通報用資訊通訊設備之整備(3-3-8-2)

【重要等級】A

【辦理單位】民政課

【辦理期程】每年每月定期辦理

- 1.持續強化與購置災情查報作業所需之資訊與通訊設備。
- 2.定期檢修災情查報用之資訊與通訊設備。
- 3.規劃建置通訊設備斷訊時之備援通訊機制或設備。

(三)災情查報與通報系統現況

本區災情查報與通報系統已整合警察、消防與民政等三大系統，相關機制與人員名冊等已於災害應變作業程序與手冊中明訂，警察、消防與民政等三大系統災情查報作業規範可概略表示如表 3-3-5 所示。

表 3-3-5、災情查報作業規範

執行單位	作業流程
消防單位	<p>一、消防分隊：</p> <p>(一)負責統籌義消災情查報人員所傳之災情查報資料，並與警政及其他相關單位所蒐集之災情資料相互查證。</p> <p>(二)督導所屬災情查報人員執行現地災情查報及災情救助相關工作。</p> <p>(三)督導義消災情查報人員遇有災害發生主動至各里進行查報，並立即動員投入救災，循消防體系逐級向上或災害應變中心陳報。</p> <p>二、義消災情查報人員：遇有災害發生主動進行查報，並立即動員投入救災，循消防體系逐級向上陳報。</p>
警察單位	<p>分駐（派出）所：</p> <p>(一)所屬分駐（派出）員警所傳之災情查報資料，並與消防、民政及其他相關單位所傳遞之災情資料相互查證。</p> <p>(一)執行災情查報工作，並將災情通報消防分隊、警察分局、里長或里幹事。</p> <p>(二)災害來臨前主動前往轄區加強防災宣導，提醒民眾提高警覺，並通知里長或里幹事注意災情查報。</p>

執行單位	作業流程
民政單位	<p><b>一、區公所民政課</b></p> <p>(一)督導所屬各里幹事執行災情查報相關工作。</p> <p>(二)辦理災害應變中心及各里災情查報相關事宜。</p> <p><b>二、里長及里幹事：</b></p> <p>(一)當有災害發生或有發生之虞時，應主動前往各里加強防災宣導，提醒民眾提高警覺，若發現災害應將災害訊息通知消防、員警單位或區公所，並作適當之處置。</p> <p>(二)如遇有電話中斷時，則透過消防或員警無線電進行通報。</p> <p>(三)各里受災居民可經里長及里幹事通報或自行以電話通知警察局、119 勤務中心、安平區災害應變中心或臺南市災害應變中心。</p>

#### 九、支援協議之訂定

##### (一)與其他區簽訂相互支援協定(3-3-9-1)

【重要等級】B

【辦理單位】民政課、社會課

【辦理期程】3 年內分年辦理

協議訂定對象各依需求彼此相互簽訂支援協議(包含物力、人力、物資、機械)，支援項目視援助提供者及受援者需求差異選定，支援辦法依支援項目提供方式訂定。

##### (二)與民間團體簽訂相互支援協定(3-3-9-2)

【重要等級】B

【辦理單位】民政課、社會課

【辦理期程】3 年內分年辦理

政府機關與民間團體簽訂之相互援助協定，內容包含請求民間團體必要時提供支援，以及政府機關提供災害防救教育、組訓、活動獎勵等。

## 第四節、災害應變計畫

本計畫將應變計畫之災害防救對策分為災害應變中心之設立與運作、災區管理與管制、災情蒐集、通報與通信之確保、避難疏散及緊急收容安置、緊急醫療救護、物資調度供應、提供民眾災情訊息、罹難者處置與災情勘查與緊急處理，本節將其內容具體分述如下：

### 一、災害應變中心之成立與運作

#### (一)災害應變中心成立前置作業(3-4-1-1)

【重要等級】 A

【辦理單位】 民政課

【辦理期程】 不限

- 1.應擬定災害應變中心作業要點，並於災時依此要點執行災害防救與應變工作。
- 2.應擬定災害應變中心作業手冊，將災中應變可能運用之人員名冊、機具清冊、各類作業程序等資訊彙整其中。
- 3 應擬定災害應變時之各類作業程序，並於災時依各程序所述方式執行災害防救與應變工作。
- 4.災害應變中心開設前應先測試相關資訊、通訊設備與軟體是否正常運作，故障時聯繫相關廠商將問題排除。

#### (二)災害應變中心成立(3-4-1-2)

【重要等級】 A

【辦理單位】 民政課

【辦理期程】 不限

- 1.中央氣象局發佈海上颱風警報，本區已列入警戒區，或上級指示成立時，立即成立災害應變中心並回報市府，立即通知相關人員進駐。
- 2.成立災害應變中心時，由區長擔任召集人，主任秘書擔任副召集人，立即由本區各相關課室、課員及相關單位人員進駐。
- 3.任務編組人員應與警消單位作業人員互相配合，並加強業務上的聯繫與通報。

4.視情況需要，開口合約對象、國軍、民間團體、義工、企業組織依相關規定辦理召集徵調。

5.優先進駐應變中心人員應隨時留意新聞、廣播，向值班人員查詢確認情況後主動報到。

(三)成立災區現場指揮所(3-4-1-3)

【重要等級】B

【辦理單位】民政課協調消防分隊

【辦理期程】不限

現場指揮所成立時，由區長擔任現場指揮官，統一指揮災害現場搶救事宜。

(四)第二備援中心(3-4-1-4)

【重要等級】A

【辦理單位】民政課

【辦理期程】不限

應有第二備援中心之設置與規劃，以備於災害來臨時區公所本身因受災無法運作執行相關災害防救業務之需。

(五)災害應變中心成立與運作現況

本區災害應變中心成立與運作詳如本計畫 2-2 節，應變中心設置於三樓中型會議室，開設機制與運作方式等已於災害應變作業程序與手冊中明訂。



## 二、災區管理與管制

### (一)警戒區域劃設與安全維護(3-4-2-1)

【重要等級】D

【辦理單位】民政課協調警察局第四分局或派出所

【辦理期程】不限

- 1.劃定災區周圍相關地理位置，實施管理以擴大管制空間與幅度，並依任務需求分置警戒、管制、檢查、監視哨，防範治安事故。
- 2.執行災區管制，警戒員警應強制勸離災區周邊圍觀之民眾，並嚴禁閒雜人等進入封鎖線內，防止歹徒趁機偷竊其他不法情事。
- 3.由各地警察機關執行受災區域之警戒治安維護與秩序維持等相關事項。
- 4.規劃小區域巡邏區，針對災區周邊實施巡邏。

### (二)交通管制(3-4-2-2)

【重要等級】D

【辦理單位】民政課協調警察局第四分局或派出所

【辦理期程】不限

- 1.受災區域交通管制除疏導交通禁止非救災車輛進入受災區域，並劃設警戒區及記者採訪區。
- 2.於接獲災害訊息時，各執行交通管制疏導單位，應立即派員到達現場實施管制。
- 3.絕對禁止災害區外圍有人車進入，但搶救災害之工程車輛、特種車輛及救災、消防車等應優先進入受災區域，並注意疏散滯留受災區域及救災運輸路線之人車，排除疏散幹道障礙。
- 4.重大災害發生後，應設定人車疏散指示牌於各重要路口。

### (三)障礙物處置對策(3-4-2-3)

【重要等級】 B

【辦理單位】 環境保護局中西安平區隊

【辦理期程】 不限

- 1.去除道路上的障礙物，以協助受災民眾疏散及搶救災車輛、機具進入受災區域。
- 2.去除河川中的垃圾。
- 3.災害應變中心應配備小山貓、挖土機等機具。
- 4.當災害發生時應立即使用開口合約立即進行救災。
- 5.進行災區垃圾、廢棄物之清除等工作事宜。

## 三、災情查通報及通訊之確保

### (一)災情蒐集與查報(3-4-3-1)

【重要等級】 A

【辦理單位】 民政課

【辦理期程】 不限

- 1.災害來臨前應主動聯繫里長、鄰長、里幹事注意災情查報。
- 2.建立民政人員緊急聯絡名冊，為便災害發生時能迅速聯繫各查報人員實施災情查報。
- 3.公所應隨時保持橫向聯繫，以避免漏失災情，並將災情逐級呈報市府。

### (二)強化災情聯繫處理作業(3-4-3-2)

【重要等級】 A

【辦理單位】 民政課

【辦理期程】 不限

- 1.防災編組單位輪值人員進駐後應先行與各相關單位聯繫、通報、確認等工作。
- 2.各組單位輪值人員接獲災害後立即聯絡緊急應變小組人員、派員搶救。

- 3.對重大災情之處置，編組單位應調度相關配合搶救人員至現場協助處理，處理情形隨時向指揮官報告。

(三)災情通報(3-4-3-3)

【重要等級】A

【辦理單位】民政課

【辦理期程】不限

- 1.立即性災害部分應即時通報市級災害應變中心。
- 2.災情彙整後通報市級災害應變中心。
- 3.災害應變中心或災救指揮中心直接受理民眾報案。

(四)通訊之確保(3-4-3-4)

【重要等級】A

【辦理單位】經建課

【辦理期程】不限

- 1.正常通訊：依現有通訊方式傳遞。
- 2.斷訊時：災害應變中心與現場指揮所備援通訊設備之架設。
  - (1)協調中華電信公司臺南營運處架設緊急通訊設備。
  - (2)協調消防分隊提供衛星電話。
  - (3)協調警政單位提供警政無線電網。

四、災害搶救

(一)執行災害現場人命搶救及到院前緊急救護有關事宜(3-4-4-1)

【重要等級】D

【辦理單位】民政課協調消防分隊

【辦理期程】不限

- 1.執行災害現場人命搶救及到院前緊急救護有關事宜。

## 五、避難疏散及緊急收容安置

### (一)避難疏散通知、引導(3-4-5-1)

【重要等級】A

【辦理單位】民政課

【辦理期程】不限

- 1.於區公所適當之公務車輛上加裝移動式緊急廣播、警報及強力擴音器等設備，以利災害現場訊息傳遞。
- 2.災前即開放警察、消防與民政系統之無線電專用頻道及電話專線，以利執行避難疏散作業。
- 3.加強災害警報網或里鄰廣播系統之架設，藉由警報訊息之發布，使民眾於災前即作出避難疏散之動作。
- 4.通知里長與里幹事加強里鄰廣播之防災宣導，並告知民眾避難需要注意事項。
- 5.動員各里長及里幹事，進行民眾避難疏散勸導工作，並協調警察、消防單位協助進行避難疏散作業。

### (二)民眾與機具之運輸(3-4-5-2)

【重要等級】C

【辦理單位】行政課

【辦理期程】不限

- 1.調用車輛配合災民疏散接運、救災人員、器材、物資之運輸事項。
- 2.協調客運業者，於災時動員人車前往災區接運民眾至避難收容場所。
- 3.依實際救災所需，通知各公車業者所需之人車數量、用車時間及救災地點，即時前往接運災區民眾。本區災害應變中心得請求市府災害應變中心協調大眾運輸工具支援，進行避難疏散地區民眾之優先調度車輛支援計畫。
- 4.有關器材、物資之運輸則依已訂定開口合約支應，遇有非常災害緊急需要，經檢討本身能量不足，可經由市府災害應變中心循災害防救體系，下達指示徵調所需車輛支援。

5.避難者原則上以統一之交通工具接運，避免因私人交通運輸工具阻斷道路或影響交通。

(三)緊急收容安置(3-4-5-3)

【重要等級】A

【辦理單位】社會課

【辦理期程】不限

- 1.加強執行緊急收容所內災民登記、收容、編管(男女災民分別安置、傷患災民集中、分配床位與分發寢具等)、服務、救濟、慰問與遣散等事宜。
- 2.加強及增設各緊急安置所之通訊軟硬體設施及設備，以隨時掌控災情傳遞及運輸路線之通順，並與第二、第三緊急臨時安置地點保持機動性聯絡，預作隨時開設之準備。
- 3.輔導人員應引導災民至收容所報到。
- 4.請求民間團體及社區災害防救團體等志工之協助，協助受災居民心理輔導、慰問事宜。
- 5.緊急安置場所之設置及管理
  - (1)指揮官視實際情形，就臨近學校或寺廟進行災區民眾安置。
  - (2)安置場所除應考量熱食、盥洗、禦寒衣物等物資供應及存放地點，並增購通訊軟硬體設施及設備，隨時掌控災情傳遞及運輸路線之通順，以確保收容安置場所之安全。
  - (3)各業務執行單位應隨時統計查報災民人數，並將收容所人數通知災害應變中心救濟組辦理救濟事宜。



## 六、緊急醫療救護

### (一)傷患救護(3-4-6-1)

【重要等級】D

【辦理單位】民政課協調衛生所

【辦理期程】不限

- 1.協調責任醫院派人協助衛生所人員參與緊急醫療工作。
- 2.規劃、設立與運作災區救護站，進行緊急醫療作業。
- 3.執行檢傷分類，並依大量傷患處理原則，於緊急處理時將傷患就近送醫急救。
- 4.受傷名單確認，調查及填寫事故傷病患就醫情形資料表。

### (二)後續醫療(3-4-6-2)

【重要等級】D

【辦理單位】民政課協調社會課、衛生所及轄內派出所

【辦理期程】不限

- 1.隨時記錄、彙整傷患人數、傷病情形、傷患緊急醫療救護處置及癒後情形等資料，並將傷亡名冊送至現場指揮所。
- 2.對於送醫後無家可歸者安排至本區緊急收容所。
- 3.災害中死亡或受傷者於送往醫院後立即由轄區派出所員警確認其身份、並通報家屬處理。
- 4.執行災區巡迴保健服務，持續辦理災時之醫療服務，使民眾獲得方便有效的醫療服務。
- 5.積極輔導及重建災區民眾心理，提供免費醫療諮詢服務。

## 七、物資調度供應

### (一)救濟物資供應(3-4-7-1)

【重要等級】 A

【辦理單位】 社會課、衛生所

【辦理期程】 不限

- 1.救濟物資及水源、日常必需品之供給，應考量災區人口數量及地區特性，優先儲備，以避免災時物資供應的短缺。
- 2.災害應變中心應辦理食物、飲用水、醫療器材及生活必需品調度、供應之存放等事宜。
- 3.進行救濟物資發放的規劃，並調查日用品需求量、分配物資及提供茶水。
- 4.呈報災民人數請求發放救濟物資。

### (二)物資調度供應(3-4-7-2)

【重要等級】 A

【辦理單位】 行政課

【辦理期程】 不限

- 1.依事前已擬定之供應物資處理原則，必要時各區需啟動跨區合作之機制，提供受災民眾救濟物資。
- 2.聯繫市級災害應變中心，確認各災區災民迫切需要物資之種類、數量與指定送達地區、集中地點等資訊，協調各物品捐贈單位進行援助。
- 3.聯繫行政院農業委員會農糧署南區分署供應調節救災糧食。

## 八、提供民眾災情訊息

### (一)提供民眾災情訊息(3-4-8-1)

【重要等級】C

【辦理單位】民政課等相關權責單位

【辦理期程】不限

- 1.本區為提供民眾有關災情之訊息，得於災時設置專用電話與單一窗口提供民眾災情之諮詢。
- 2.於收容、避難收容場所設置災情諮詢與發佈窗口。
- 3.加強民眾災情資訊之通訊設備，以保持通訊之暢通。

## 九、緊急動員

### (一)緊急動員(3-4-9-1)

【重要等級】B

【辦理單位】經建課、行政課

【辦理期程】不限

- 1.災時動員各類專家技術人員及營繕機械等協助救災有關事宜。
- 2.對本區各單位所擁有可供救災之人力、機具、車輛等所有資源，統一動員、指揮、調派。
- 3.接獲緊急徵用命令後，應依據救災機具表，緊急調派車輛支援。
- 4.依相關單位需求，向國軍部隊提出支援災害搶救申請。
- 5.填具「區級災害應變中心申請國軍支援救災需求表」告知國軍支援單位災害性質、災害地點、災害情形、需要支援兵力、機具數量及應向何人報到等事項。

## 十、罹難者處置

### (一)罹難者處理(3-4-10-1)

【重要等級】C

【辦理單位】民政課協調警察局第四分局或派出所及殯葬管理所

【辦理期程】不限

- 1.協助罹難者家屬辦理喪葬善後事宜。
- 2.建立民間可用罹難者遺體接運車輛及人員資料庫。
- 3.進行罹難者遺體處理時，應指派鑑識、法醫人員捺印死者指紋，詳細檢查紀錄死者身體特徵、衣著飾物、攜帶物品、文件等編號裝入證物袋中，並填列明細表，迅速通知死者親屬或家屬，配合相驗屍體及遺物發交。
- 4.現場處理時應就現場跡證採取及物品保留、罹難者身材特徵紀錄及攝影等事項詳加記錄，另遺體接運及冷藏工作由殯儀館負責，必要時並得徵用民間接屍車輛及人員
- 5.協調殯葬業者，設置臨時安置場所，緊急安置罹難者屍體。

### (二)罹難者相驗(3-4-10-2)

【重要等級】D

【辦理單位】民政課協調警察局第四分局或派出所

【辦理期程】不限

- 1.進行罹難者相驗工作時，應保持現場完整，先通報警察機關調查死者身份、死亡原因，報請地方檢查機關相驗，並由警察局通知死者家屬及民、社政單位到達處理屍體安置及遺族服務救助事宜，不得將屍體送往醫院。
- 2.轄區警察機關對於災害現場應實施必要之封鎖警戒、保存現場，嚴禁非勘驗、鑑識及搶救人員進入，以防止趁機竊取財物及破壞屍體、現場等不法行為。
- 3.轄區警察機關發現傷亡屍體應指派鑑識人員支援，就發現地點、死亡狀況逐一編號照相(攝影)與紀錄，並迅速通報檢察官相驗。

4.檢驗屍體應報檢察官率法醫或檢驗員為之，並請法醫作鑑別屍體需要之處置與記錄，非相關人員不得隨意碰觸及翻動屍體。

5.警察局提供相驗結果，以查證罹難者名冊。

## 十一、建物及公共設施之災情勘查與緊急處理

### (一)建物及公共設施災情勘查與回報(3-4-11-1)

【重要等級】 A

【辦理單位】 經建課

【辦理期程】 不限

- 1.接獲災害應變中心通知及民眾報案後，依「災害後危險建築物緊急評估辦法」召集里長、里幹事勘查填報「震災後危險建築物緊急通報表」，且立即聯絡相關專業公會指派專業建築師、技師趕赴現場勘查受災建物進行緊急鑑定作業，經建築師、專業技師勘查、鑑定無安全疑慮且產權屬私有之建築物災害，請民眾自行修復。如受損建築物經緊急鑑定，有危險堪虞者，立即設施警告標誌，提醒民眾注意，並通知建築物相關權責單位負責搶修及緊急補強，並辦理建築物修繕補強或拆除重建。
- 2.防洪、水利及抽水設施(如堤防、擋水牆、抽水站、水門等)、道路、橋樑及其他公共性設施之災情勘查，由經建課等各相關災害業務機關及專業技師共同進行災情勘查。
- 3.區內道路、橋樑、堤防、建築物、營建工程及其他工程設施搶修搶險復救及災情查報彙整。
- 4.督導公民營事業有關公用氣體、油料管線與輸電線路、礦災等防災措施搶修維護及災情查報統計彙整傳遞聯繫等事項。



(二)建物及公共設施災情緊急處理(3-4-11-2)

【重要等級】 D

【辦理單位】 經建課協調各搶修單位

【辦理期程】 不限

- 1.聯繫電力公司處理電力輸配、災害緊急搶修、截斷電源與災後迅速恢復供電等事宜。
- 2.聯繫自來水公司處理自來水輸配水管線緊急搶修等事宜。
- 3.聯繫欣南天然氣(股)有限公司處理天然氣輸配管線緊急搶修等事宜。
- 4.公共設施工程(含施工中)災害搶險與搶修協調、聯繫(含所需機具、人員調配)等事宜。

## 第五節、復原重建計畫

本計畫將復建計畫之災害防救對策分為災民慰助及補助、災害受損地區調查、災後環境復原、設施設備之復原、受災民眾生活復建與地方產業振興，本節將其內容具體分述如下：

### 一、災民慰助及補助

#### (一)協助與輔導受災申請(3-5-1-1)

【重要等級】A

【辦理單位】社會課、經建課

【辦理期程】不限

- 1.於災後設立受災民眾綜合性單一諮詢窗口，提供受災民眾政府相關補助資訊，協助受災民眾申請。
- 2.於緊急安置所設服務處，以電話或面談方式提供受災民眾資訊，聽取受災民眾意見，協助辦理相關事宜。

#### (二)受災證明書及災害救助金之核發(3-5-1-2)

【重要等級】B

【辦理單位】社會課、會計室、經建課

【辦理期程】不限

地震受災證明書:可逕向各地區公所提出申請。

##### 1.發放名單確認

- (1)社會課公佈救助發放對象。
- (2)戶政事務所提供災民戶籍資料。
- (3)地政事務所提供災區地籍資料。

##### 2.籌措經費來源

- (1)請會計室協助救助金的調度。
- (2)倘災民救助金預算經費不足時、擬向市府申請補助。

##### 3.救助金發放

- (1)由社會課發放死亡、失蹤、重傷、安遷救助救助金、或因災致生活陷困之救助金。
- (2)會計室支援。

(三)衛生保健及心理輔導(3-5-1-3)

【重要等級】D

【辦理單位】社會課協調衛生所

【辦理期程】不限

- 1.視需要由醫生、護士及志、義工組成服務隊，進行社區巡迴健檢諮詢活動。
- 2.針對災區民眾心理創傷之預防與輔導，啟動本所災難心理關懷服務機制。
- 3.開設精神醫療門診、心理諮詢、社區家訪等，提供災區民眾醫療服務。

二、災後紓困服務

(一)代收賑災物資及發放(3-5-2-1)

【重要等級】B

【辦理單位】社會課

【辦理期程】不限

- 1.調查受賑地區收容救濟站之需求。
- 2.選擇適當地點作為集中賑災物資的地點，並代為分送災民。

(二)稅捐減免或緩繳(3-5-2-2)

【重要等級】B

【辦理單位】經建課

【辦理期程】不限

- 1.依據財政部頒布及相關稅法規定協助辦理災害稅捐減免。
- 2.對需經鑑定之受災部分，經相關單位鑑定結果確定後再核定減免稅額。

(三)協調提供紓困貸款(3-5-2-3)

【重要等級】C

【辦理單位】經建課、會計室

【辦理期程】不限

- 1.依受災單位可籌財源核定市府補助額度及補助方式。

2.召開災害勘查核定補助經費會議，必要時陳請區長主持再予核撥補助款。

(四)就業輔導及心理輔導(3-5-2-4)

【重要等級】 C

【辦理單位】 社會課、安平衛生所

【辦理期程】 不限

- 1.對於災區失業勞工有意接受職業訓練者，安排開辦職業訓練或參加職訓。
- 2.了解災民各項需求與災民建立良好互動關係。
- 3.了解災民各項需求與災民建立良好互動關係。
- 4.協助災民成立自救會。
- 5.針對災區民眾心理創傷之預防與輔導，啟動本所災難心理關懷服務機制。
- 6.開設精神醫療門診、心理諮詢、社區家訪等，提供災區民眾醫療服務。

(五)設置災變救助專戶(3-5-2-5)

【重要等級】 C

【辦理單位】 會計室

【辦理期程】 不限

- 1.指定災變捐款銀行，並儘速開立救助專戶。
- 2.發布新聞稿宣導捐款專戶銀行帳號。
- 3.訂定災變救助專戶管理。

三、災害受損地區調查

(一)交通號誌設施(3-5-3-1)

【重要等級】 C

【辦理單位】 經建課

【辦理期程】 不限

- 1.全面檢修號誌控制系統，供電、通訊恢復至常態運作。
- 2.設備受損時，立即通知相關維護商，並通報警分局。

3.全面恢復路口設備檢修工作。

4.發現重大交通事故、道路損毀時，應即通報交通隊及警分局。

(二)民生管線(3-5-3-2)

【重要等級】 C

【辦理單位】 經建課

【辦理期程】 不限

1.調查自來水、電力、電信及瓦斯受損情形，成立處理小組。

2.協調電力、電信、自來水營業處及欣南天然氣前往處理。

(三)公共建設 (3-5-3-3)

【重要等級】 C

【辦理單位】 經建課

【辦理期程】 不限

1.經建課會勘受損害之公共建設。

2.若相關金費不足以支應修繕，提報災後復建工程。

(四)復耕計畫(3-5-3-4)

【重要等級】 C

【辦理單位】 經建課

【辦理期程】 不限

對受災之農作物、畜牧、漁業、養蜂、林業及農業設施依據「農業天然災害救助辦法」辦理現金救助及低利貸款;對農田、魚塭、漁船(筏)、舢舨之損失依據「水災災害救助種類及標準」相關規定辦理救助工作。

(五)復學計畫(3-5-3-5)

【重要等級】 C

【辦理單位】 社會課、經建課

【辦理期程】 不限

1.依據市府有關停課、上課之宣佈。

2.學校派人了解有無學生受災，並妥善安置輔導受災學生。

3.學校如受颱風影響，部份教室無法上課，應安排就讀教室。



4.視災情受損狀況提供學用品、書本及午餐。

5.學校校舍、設備修復。

6.災情修復及補助經費彙整。

(六)房屋鑑定(3-5-3-6)

【重要等級】C

【辦理單位】經建課

【辦理期程】不限

1.成立專責單位，並統籌災區建物鑑定。

2.召集相關課室人員及里長辦理建物安全鑑定講習。

3.成立諮詢專線、提供民眾建築物安全相關資訊。

四、災後環境復原

(一)環境汙染防治(3-5-4-1)

【重要等級】B

【辦理單位】環境保護局中西安平區隊

【辦理期程】不限

1.各里於颱風過境後每日彙整受災地區清理消毒工作調查資料通報環保局及災害應變中心。

2.緊急應變小組協調各支援人力、機具至災區進行清理轉運消毒等工作。

3.環境清理

(1)路面清理。

(2)水溝淤泥、垃圾清理。

(3)公私場所廢棄物清理。

4.環境消毒

(1)淹水地區。

(2)其他環境衛生較差之地區。

(3)分配消毒藥品至各里。

(4)進行災害後嚴重污染區之環境消毒噴藥及污染防治工作；若災害規模甚大時，應於災區垃圾清運完畢後，展開第二次環境全面消毒。

5.災區飲用水水質檢驗、並將結果公布。

(二)災區防疫(3-5-4-2)

【重要等級】D

【辦理單位】環境保護局權責辦理單位協調衛生所

【辦理期程】不限

- 1.飲水環境、衛生設施、病媒蚊指數等調查。
- 2.疑似病例調查及追蹤。
- 3.必要時災區消毒劑之發放及其使用方法之指導。
- 4.災區民眾傳染病防治衛生教育。
- 5.進行疫病監視、病媒監測、家戶衛生調查、發放消毒藥品及教導民眾環境消毒方法。

(三)廢棄物清運(3-5-4-3)

【重要等級】B

【辦理單位】環境保護局中西安平區隊

【辦理期程】不限

- 1.應特別注意淹水造成重大損失地區之廢棄物處理問題。
- 2.設置臨時放置場（由里規劃設置）、轉運站及最終處理場所，循序進行蒐集、搬運及處置。
- 3.對於災後廢棄物、垃圾、瓦礫等立即展開災後環境清理及消毒工作。
- 4.廢棄物臨時放置場應注意環境衛生及安全，避免造成二次公害。

五、受災民眾生活復建

(一)災民短期安置(3-5-5-1)

【重要等級】B

【辦理單位】社會課

【辦理期程】不限

- 1.擬定與評估短期安置方案。
  - 2.提供短期安置場所。
  - 3.調查災民接受短期安置意願。
  - 4.確定短期收容所管理體系、災民異動統計。
  - 5.改善安置場所設施。
  - 6.提供媒體發言單位有關救災資訊相關規定。
  - 7.協議軍方提供可收容營區。
  - 8.提供安置場地會勘車輛。
- (二)災民長期安置(3-5-5-2)

【重要等級】B

【辦理單位】社會課、行政課、經建課

【辦理期程】不限

- 1.完成長期安置方案的擬定。
- 2.各種可能替選方案時評估。
- 3.提供長期安置場所的資訊。
- 4.長期安置作業：
  - (1)確定安置時間、評估各種可能替選方案。
  - (2)各安置方案容量調查、場地會勘。
  - (3)蒐集各災區災民組合屋需求量，並速辦理採購、興建。
  - (4)協助安置無謀生能力災民。

## 六、地方產業振興

### (一)地方產業振興(3-5-6-1)

【重要等級】C

【辦理單位】會計室、經建課

【辦理期程】不限

- 1.嚴密監控物價波動及市場活動，對於哄抬物價行為者通報相關單位依法處理。
- 2.依市府訂定各項受災企業減稅計畫，協助依損失大小給予租稅減免，既有貸款得以延後償還本息以降低資金週轉困難。
- 3.辦理工商災害損失調查，並協助復原工作事宜。

## 第四章、地震災害防救對策

### 第一節、地震災害潛勢特性

#### 一、災害規模設定

有關災害潛勢與境況模擬定義敘述如下：

##### (一)、災害潛勢

依各地之自然環境所具有潛在致災條件，所作之災害可能性評估，如評估最大地表加速度、土壤液化潛能等。

##### (二)、境況模擬

根據歷史性地震、活動斷層的分佈等資料，擬定可能發生的震央位置、規模和深度，並進行災害潛勢分析和危險度評估。

台灣地區平均約每 11 年即發生一次傷亡超過百人的災害性地震，其中約有 3/4 是發生在台灣西部地區，而 1736 年迄今就有八次地震對台灣西南地區造成嚴重災害，這八次地震之平均發生間隔約為 40 年。自從 1964 年臺南白河地震至今，本地區未曾發生過災害較大的地震。圖 4-1-1 的地震活動分布圖很清楚顯示，臺南地區過去一百多年來的地震活動相當頻繁，為防範地震災害於未然，地震防災的工作應徹底執行。

##### (三)、海嘯模擬

一旦馬尼拉海溝發生規模 8.0 的地震時，破裂有可能於地震發生後 60 分鐘到達台灣南部七股以南地區，溢淹範圍為七股以南之沿岸地帶，七股以北海嘯波則尚未到達。最大溢淹地區為臺南市南區臨海處，其最大可能溢淹範圍可達距離岸邊約 450 公尺，而最大可能溢淹高程約為 1.2 公尺。七股沿海溢淹地區為沿岸沙洲，其最大可能溢淹範圍可達距離岸邊約 250 公尺，而最大可能溢淹高程約為 0.8 公尺，而較內陸初步以海嘯朔上高度(南區、安平、安南皆 1.2 公尺；七股 0.8 公尺)搭配沿海高程設定一朔上高程，並設定朔上行為延續 20 分鐘。在此條件下進行淹水模擬可得海嘯向內陸朔上後之溢淹範圍與深度如圖



4-5-17 所示。由圖可看出，由於南區沿海有較高的道路系統保護，海嘯並未影響到內陸地區；安平區及安南區則有沿海數個地區受到海嘯溢淹影響。

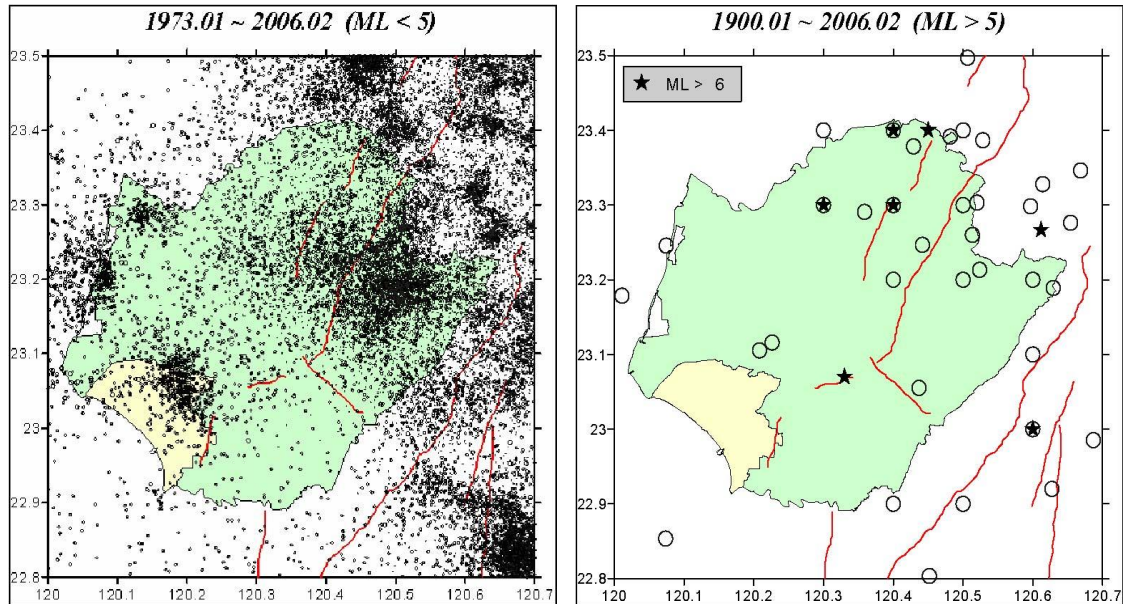


圖 4-1-1、臺南地區的地震活動與斷層分佈

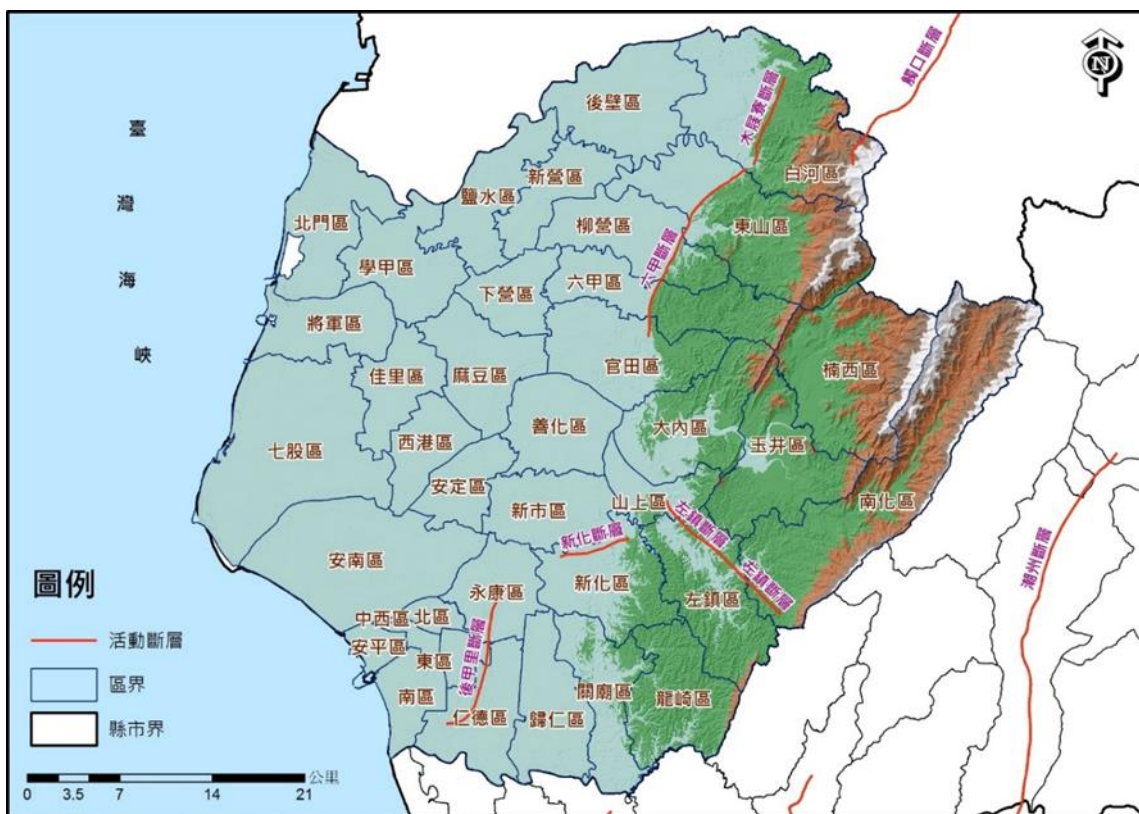


圖 4-1-2、臺南地區鄰近斷層分佈



圖 4-1-3、海嘯分析搭配淹水模式估算之溢淹範圍(安平、安南)

## 二、後甲里斷層地震事件(地震規模 6.0)災損境況模擬

臺南市安平區最大地表加速度 (PGA) 的分佈情形，其中最大 PGA 出現於文平里，達 0.3109g，而最小 PGA 則出現於金城裡，達 0.2453g，全區除金城裡在我國氣象局訂定之地震震度分級表的五級強震上限外，其餘各里均在我國氣象局訂定之地震震度分級表的 6 級烈震等級。

顯示後甲里斷層地震事件影響臺南市安平區之地震潛勢頗大，後續應詳細評估該潛勢所造成之災損與危險度的分級，以為各行政區進行防救災計畫之審慎因應。

### 1. 建物樓地板面積損害評估

表 4-1-1 為安平區後甲里斷層地震事件下各種構造型態損害之不同損害程度樓地板面積表，由表中可知，以最嚴重為國平里與建平里受損最為嚴重。

此外，綜合不同構造型態於四種損害等級發現，嚴重損害之構造別

為高層鋼筋混凝土造(C1H)、中層鋼筋混凝土造(C1M)、輕鋼構造(S3)、未加勁磚石造(URML)等。

表 4-1-1、後甲里斷層地震事件安平區各里不同損害程度樓地板面積表(m<sup>2</sup>)

村里名	不同損害程度之樓地板面積(m <sup>2</sup> )						
	至少輕度(ED2)	至少中度(ED3)	至少嚴重(ED4)	D5	D4	D3	D2
王城里	15,216	3,023	363	27	338	2,658	12,194
金城里	29,462	5,245	528	31	498	4,716	24,217
天妃里	27,415	5,509	652	45	607	4,858	21,905
漁光里	2,219	411	47	3	44	364	1,808
<b>建平里</b>	<b>147,959</b>	<b>30,565</b>	<b>3,167</b>	<b>155</b>	<b>3,009</b>	<b>27,399</b>	<b>117,400</b>
怡平里	82,185	16,192	1,610	78	1,533	14,580	65,993
華平里	54,635	10,100	965	46	919	9,135	44,535
平通里	121,069	23,301	2,199	97	2,104	21,100	97,771
文平里	89,846	16,380	1,523	71	1,453	14,857	73,468
<b>國平里</b>	<b>184,261</b>	<b>35,777</b>	<b>3,389</b>	<b>148</b>	<b>3,238</b>	<b>32,386</b>	<b>148,486</b>
育平里	125,837	25,497	2,535	117	2,418	22,963	100,340
億載里	34,617	5,392	431	18	415	4,961	29,225
平安里	39,487	7,753	871	56	815	6,882	31,734
<b>總計</b>	<b>954,208</b>	<b>185,145</b>	<b>18,281</b>	<b>891</b>	<b>17,388</b>	<b>166,859</b>	<b>769,076</b>

## 2. 建物棟數損害評估

表 4-1-2 為後甲里斷層地震事件下各種構造型態不同損害程度棟數表，整體而言，最嚴重為建平里與文平里，國平里、平安里與天妃里亦屬損害較為嚴重的里別。

此外，綜合不同構造型態於四種損害等級發現，最嚴重損害之構造型別為中層鋼筋混凝土造(C1M)，其次為輕鋼構造(S3)，再其次嚴重者為磚石造(URML)。

表 4-1-2、安平區後甲里斷層地震事件各里不同損害程度棟數表

村里名	不同損害程度之棟數						
	至少輕度(ED2)	至少中度(ED3)	至少嚴重(ED4)	D5	D4	D3	D2
王城里	77.5	16	2	0.2	1.9	14	61.5
金城里	82.8	14.9	1.6	0.1	1.5	13.3	67.9
天妃里	118.2	24.3	3	0.2	2.8	21.3	93.8
漁光里	11.5	2.2	0.3	0.0	0.2	2.0	9.3
<b>建平里</b>	<b>188.1</b>	<b>33.7</b>	<b>3.2</b>	<b>0.2</b>	<b>3.0</b>	<b>30.5</b>	<b>154.4</b>
怡平里	131.8	23.1	2.1	0.1	2.0	21.0	108.8
華平里	121.4	20.1	1.8	0.1	1.7	18.4	101.4
平通里	121.6	20.1	1.7	0.1	1.7	18.4	101.5
<b>文平里</b>	<b>202.3</b>	<b>35.9</b>	<b>3.3</b>	<b>0.1</b>	<b>3.2</b>	<b>32.6</b>	<b>166.4</b>
<b>國平里</b>	<b>169.1</b>	<b>29.1</b>	<b>2.6</b>	<b>0.1</b>	<b>2.5</b>	<b>26.5</b>	<b>140.1</b>
育平里	91.9	15.1	1.3	0.1	1.3	13.8	76.8
億載里	91.4	13.5	1.0	0.0	1.0	12.4	77.9
<b>平安里</b>	<b>139.5</b>	<b>27.6</b>	<b>3.2</b>	<b>0.2</b>	<b>3.0</b>	<b>24.5</b>	<b>111.8</b>
<b>總計</b>	<b>1547</b>	<b>276</b>	<b>27</b>	<b>1</b>	<b>26</b>	<b>249</b>	<b>1271</b>

### 3.人員傷亡評估

本計畫透過「TELES」進行地震境況模擬，並以結果來推估出不同傷亡等級的人數，進而提供規劃區域醫院的醫療人力、專長、病床數等之參考。

表 4-1-3 為後甲里斷層地震事件下臺南市安平區之各時段人員傷亡狀態評估表，表中人員傷亡的等級分四級：S1 為需基本治療，不需住院；S2 為需較多的醫療手續且需住院，但無生命危險；S3 為若無適當且迅速的醫療將有立即的生命危險；S4 為立即死亡。表 4-1-4 為後甲里斷層地震事件下臺南市安平區各里於各時段人員傷亡狀態表，總合日間人口、夜間人口與假日及通勤人口傷亡，顯示以建平里及國平里最為嚴重，其傷亡狀態之空間分佈顯示，如圖 4-1-3、4-1-4、4-1-5 所示。

表 4-1-3、後甲里斷層地震事件安平區各時段人員傷亡狀態表(單位：人)

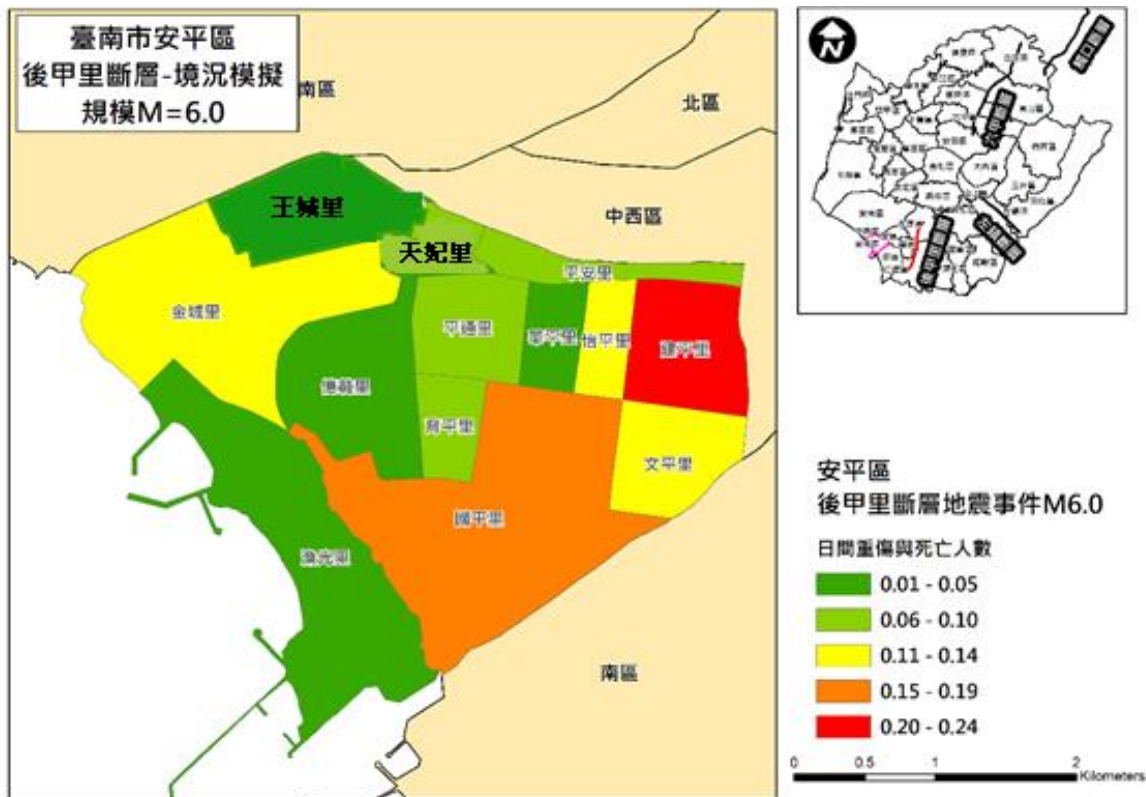
傷亡等級	S1	S2	S3	S4	S3+S4
時段					
日間	8.8208	1.6814	0.7157	0.4821	1.20



夜間	8.4833	1.6021	0.6739	0.4551	1.13
假日及通勤	8.1123	1.5367	0.6482	0.4387	1.09

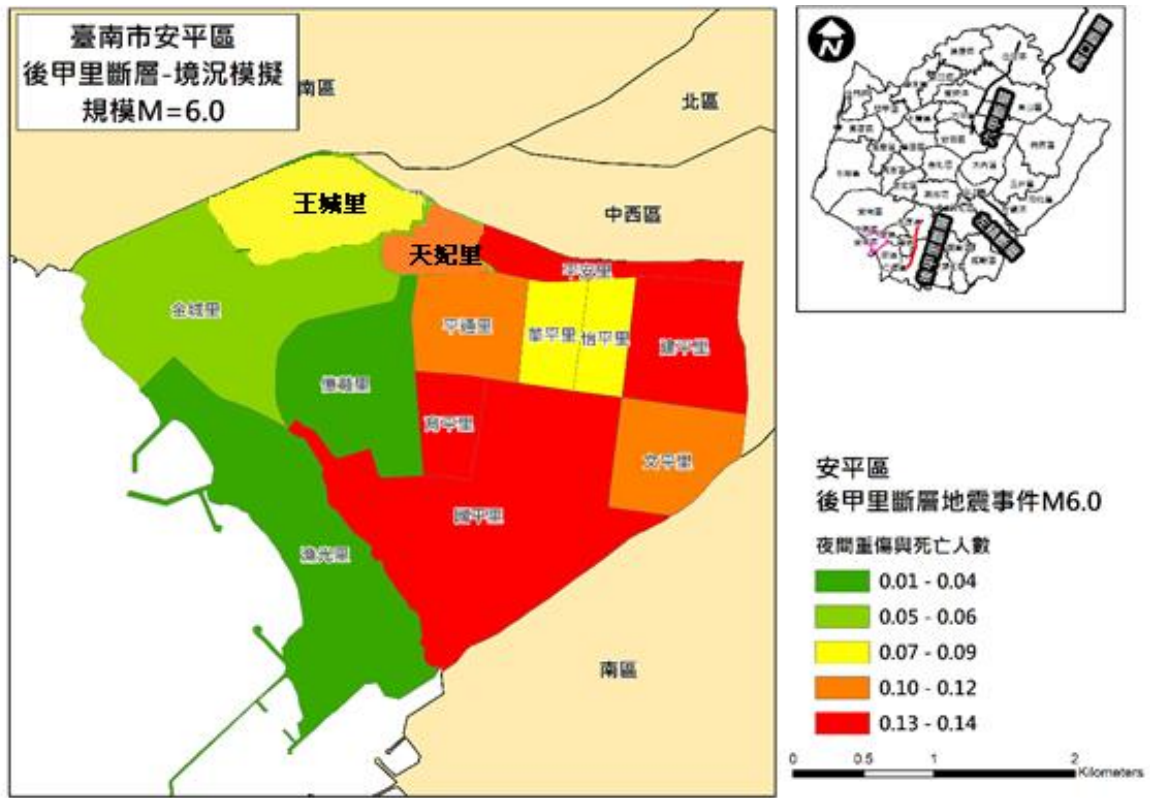
表 4-1-4、後甲里斷層地震事件安平區各里各時段人員傷亡狀態表(單位：人)

村里名稱	日間(S3+S4)	夜間(S3+S4)	通勤(S3+S4)
王城里	0.05	0.07	0.06
金城里	0.14	0.04	0.04
天妃里	0.09	0.10	0.10
漁光里	0.01	0.01	0.01
建平里	0.24	0.13	0.16
怡平里	0.11	0.09	0.09
華平里	0.04	0.07	0.06
平通里	0.08	0.11	0.09
文平里	0.11	0.10	0.10
國平里	0.16	0.14	0.14
育平里	0.06	0.12	0.10
億載里	0.03	0.03	0.03
平安里	0.08	0.12	0.11
總計	1.20	1.13	1.09

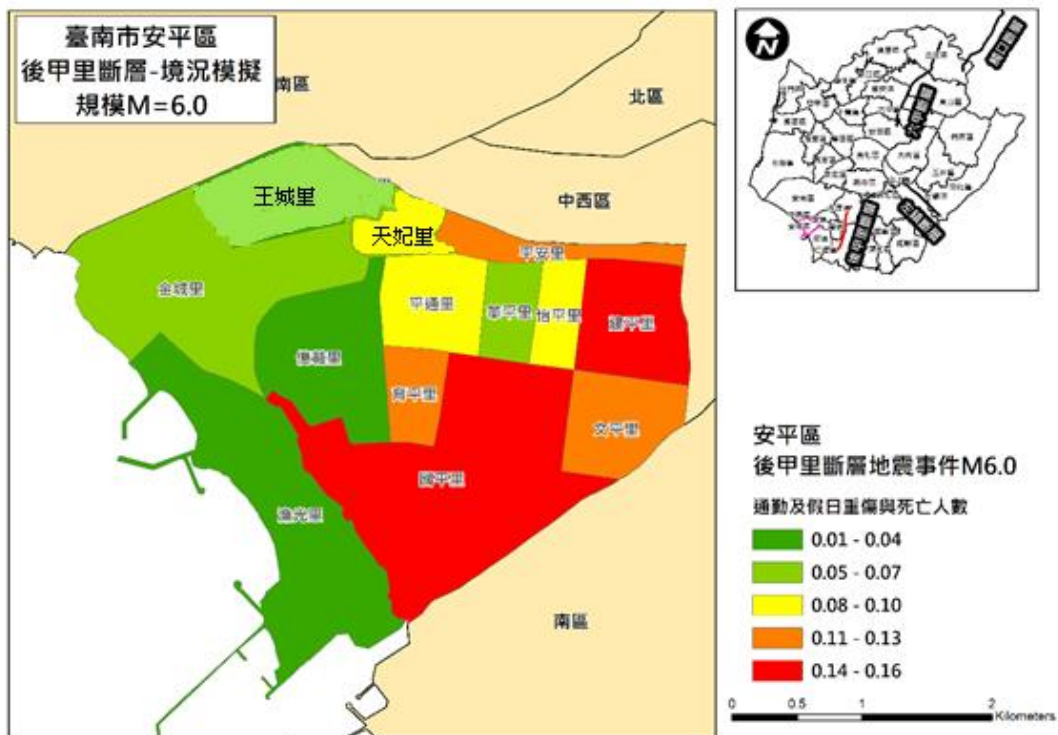


附圖 4-1-4、後甲里斷層地震事件安平區日間時段重傷與死亡人數分佈圖





附圖 4-1-5、後甲里斷層地震事件安平區夜間時段重傷與死亡人數分佈圖



附圖 4-1-6、後甲里斷層地震事件安平區通勤與假日時段重傷與死亡人數分佈圖

## 第二節、減災計畫

本計畫將減災計畫之災害防救對策分為公共設施防災對策、維生管線防災對策、地震防災教育宣導、二次災害之防止、自主性社區防災、避難據點與路線規劃，本節將其內容具體分述如下。

### 一、公共建築物之減災與補強對策

#### (一)公共工程結構物須具有耐災之考量(4-2-1-1)

【重要等級】:A

【辦理單位】:經建課

【辦理期程】:不限

- 1.供公眾使用之重要建築物，包含區公所辦公廳舍、里活動中心、避難收容所、物資存放處，橋樑、道路等公共工程結構物，應列冊追蹤現有耐災需求與後續改善對策。

#### (二)設施定期檢修(4-2-1-2)

【重要等級】:B

【辦理單位】:經建課

【辦理期程】:不限

- 1.供公眾使用之重要建築物，包含區公所辦公廳舍、里活動中心、避難收容所、物資存放處，橋樑、道路等公共工程結構物，須於平時定期督導其相關設備之檢修與維護，並定期填寫檢修項目檢查表，列冊管理。
- 2.加強道路公共設施(路燈、行道樹等)防災檢查。
- 3.加強臨時建築物(工寮、圍籬與鷹架等)之防災檢查。

### 二、維生管線防災對策

#### (一)通報維生管線毀損機制建立(4-2-2-1)

【重要等級】:C

【辦理單位】:各維生管線事業單位

【辦理期程】:不限

- (1)、各維生管線事業單位定期辦理維生管線之檢修與維護，如指定

專人巡管，定期辦理管線之陰極防蝕電位檢測，視需要實施管線內部檢測。

- (2)、各維生管線事業單位依發生地震災害模擬結果及考慮各項維生管線所在位置，協請相關單位擬定檢測、補強計畫。
- (3)、建設課通報各維生管線事業單位之針對維生管線相關設施毀損現象，提供各維生管線事業單位儘速改善。

#### (二)、災時應協調電力供應單位加強災時緊急供電能力(4-2-2-2)

**【重要等級】:D**

**【辦理單位】:維生管線事業單位**

**【辦理期程】:不限**

- (1)、建立迅速可靠的災情通報系統。
- (2)、建立妥善之震災應變體系與標準作業程序。
- (3)、建立員工連絡簿，俾於災變時，緊急動員人力參與救災作業。

#### (三)、災時應協調自來水供應單位加強災時緊急供水能力(4-2-2-3)

**【重要等級】:B**

**【辦理單位】:各維生管線事業單位**

**【辦理期程】:不限**

- (1)、建立可臨時取水站之位置與數量。
- (2)、建立迅速可靠的災情通報系統。
- (3)、建立妥善之震災應變體系與標準作業程序。
- (4)、建立員工連絡簿，俾於災變時，緊急動員人力參與救災作業。

### 三、地震防災教育宣導

#### (一)、災害防救意識之提升(4-2-3-1)

**【重要等級】:B**

**【辦理單位】:民政課**

**【辦理期程】:不限**

- (1)、加強各機關、學校及各公共場所之教育宣導。
- (2)、結合民間與企業團體推廣防災觀念。

(3)、利用學校教育、傳播媒體、社會教育等加強地震災害宣導教育、提升國民防災意識。

(4)、區公所人員、鄰、里長與其他相關人員應有定期的防救災教育訓練。

(5)、加強鄰、里民眾之防災觀念，並實施鄰、里互助訓練。

(6)、建立民眾防災組織，如志工團體、自主性防災社區等。

(7)、依各地區災害特性及運用災害潛勢模擬等資料，選擇適當地區做示範及演練地區，藉由實地教材，教導民眾災害防救知識及觀念。

(8)、應運用大眾媒體加強防災宣導，並編印防災宣導資料及手冊。

#### (二)、緊急應變小組人員災害防救觀念之提升(4-2-3-2)

【重要等級】:B

【辦理單位】: 民政課、行政課

【辦理期程】:3 年內分年辦理

(1)、區內之各任務編組為於災時能順利完成所屬之任務，應定期舉辦地震講習，以溝通其觀念。

(2)、講習內容應包含建立緊急災害防救體系、介紹災害防救方案、重大災害現場搶救處理程序、區級防災會報之編組運作、防災準備工作及應變措施及災害查報與通報系統等相關事宜。

### 四、二次災害之防止

#### (一)、落實都市防災空間規劃(4-2-4-1)

【重要等級】:C

【辦理單位】: 民政課、社會課

【辦理期程】:不限

(1)、防災避難疏散路線規劃。

(2)、避難收容所據點規劃。

(3)、防災據點規劃(警消單位、醫療單位、警察單位及物資存放點)。

#### (二)、充實各項消防設備與設施(4-2-4-2)

【重要等級】:D

【辦理單位】:消防分隊

【辦理期程】:不限

- (1)、加強義消及社區災害防救組織編組與訓練
- (2)、充實消防機關之消防車輛、裝備及器材。
- (3)、加強消防栓、蓄水池及灌溉埤圳、河川等水源之運用。

(三)、檢視各緊急取水點位設備與設施(4-2-4-3)

【重要等級】:B

【辦理單位】:自來水公司

【辦理期程】:不限

- (1)、加強各里對緊急取水點位配置認知。
- (2)、檢視並定期檢討各緊急取水點位適切性。
- (3)、充實緊急取水點位設施。

(四)、疫災之防治(4-2-4-4)

【重要等級】:D

【辦理單位】:衛生所、中西安平區清潔隊

【辦理期程】:不限

- (1)、依市府所擬定之防疫相關作業要點及傳染病情通報作業要點進行疫災之通報。
- (2)、衛生所於災前應依市府所擬定相關之消毒防疫計畫，備妥足量之消毒藥品及疫苗。
- (3)、對於病媒蚊指數較高之區域，應加強孳生源清除及複查等措施。

(五)、廢棄物之處理(4-2-4-5)

【重要等級】:C

【辦理單位】:中西安平區清潔隊、經建課

【辦理期程】:不限

- (1)、建立以里鄰為單位之作業方式，以加速災區環境之復原。
- (2)、廢棄物臨時轉運站應有單位管理及照明、不透水設施、污水導排或收集等設備設置。



(3)、協助危險地區牧場應變暨動物屍體處理作業

## 五、自主性社區防災

(一)加強社區防災意識與機具整備(4-2-5-1)

【重要等級】C

【辦理單位】民政課、經建課

【辦理期程】不限

- 1.宣導居民瞭解所居住地點及附近環境狀況，並選擇示範區域，實際教導民眾有關各類災害防救災知識及觀念。
- 2.加強社區民眾、組織、及企業團體相關災害防救意識與機具操作。
- 3.教導社區居民於災時日常用品、設備、簡易救災器材之準備。
- 4.社區平時應準備簡易救災器材，包括臨時擋水設施、移動式抽水機、簡易挖掘工具等。

(二)促進社區民眾災害防救組織的建立(4-2-5-2)

【重要等級】C

【辦理單位】民政課、社會課

【辦理期程】不限

- 1.社區居民應積極參與公所及市府相關局處、社區災害防救組織、企業團體所舉辦的災害防救訓練及演習。
- 2.社區災害防救組織應加強社區民眾、里鄰防災觀念，並協助實施里鄰互助訓練。
- 3.社區災害防救組織應掌握地區內獨居老人、重大疾病者或醫療院所患者名冊，於災時優先進行救援及協助。
- 4.社區災害防救組織平時應針對地區災害特性加強初期災害的防止、人員救助及避難等各種訓練及實施演習，並邀請當地居民參與。

## 六、避難據點與路線規劃

災害發生時，為了減少民眾生命財產的損失，必須針對避難路線與據點進行規劃，以確保災時民眾能於短時間內進行疏散避難至安全的場所。

(一)避難據點規劃(4-2-6-1)

【重要等級】 A

【辦理單位】 民政課、社會課

【辦理期程】 每年 1-3 月

- 1.掌握並更新轄內國小、活動中心等可用作避難用途之處所之各項硬體相關資訊，包含建物規模、可用面積、設施設備狀況等。
- 2.以颱風災害規模設定對象範圍內之人口狀況推估可能避難人數。
- 3.參照颱風災害規模設定範圍與可能避難人數，選定適當國小或活動中心作為颱風災害之避難處所。
- 4.避難據點之規劃成果應每年檢討並宣導民眾週知。

#### (二)防災路線規劃(4-2-6-2)

【重要等級】 A

【辦理單位】 民政課、經建課

【辦理期程】 每年 1-3 月

- 1.參照颱風災害規模設定範圍與選定之避難處所，完成下述三種防災路線規劃。

#### 2.救災道路

救災道路為指定路寬 15 米以上之主要聯外道路，為第一層級之防救災道路，為使救災工作順利進行應對緊急通道之人員及車輛實施通行管制，讓實施救災物資運送及支援救災之人力、物資，能在最短時間內抵達災區或避難據點。

#### 3.避難道路

避難道路為指定路寬 8 米以上道路，其規劃即以人可以行走原則，以救災主要道路為主軸，將未劃分之道路，劃分為更細緻之路網，盡量避免與主要道路重疊。

#### 4.替代道路

替代道路即指當災害發生後，救災道路與避難道路皆因災害而造成阻斷時，替代道路即立即進行救災、避難與運輸之工作。

- 5.防災路線之規劃成果應每年檢討並宣導民眾週知。

- 6.每年如有新闢道路、橋樑等，需於防災路線規劃中重新納入檢討

### 第三節、整備計畫

#### 一、社區防救災能力之整合與強化

##### (一)、加強民眾災害防救知識(4-3-1-1)

【重要等級】:C

【辦理單位】:民政課

【辦理期程】:不限

- (1)、加強社區民眾、組織及企業團體相關災害防救意識。
- (2)、災前透過傳播媒體之協助，將災害相關應變知識利用統一窗口發布，使民眾確實了解災害來臨前準備及注意事項。
- (3)、利用媒體宣導民眾應準備緊急避難包，包括礦泉水、食物(餅乾、泡麵、巧克力、罐頭)、證件影本、急救用品、粗棉手套、手電筒、收音機等相關用品。

##### (二)、建立居家安全防護宣導對策(4-3-1-2)

【重要等級】:C

【辦理單位】:民政課

【辦理期程】:不限

- (1)、協調電視台、廣播電台加強宣導，並協調電腦看板廣告業者於電子顯示板宣導。
- (2)、建立區公所、里辦公室聯絡處緊急廣播系統。
- (3)、督促所屬人員或協調警察分局(派出所)、消防分隊等，運用巡邏車、各里廣播系統加強地震宣導。內容如下：
  - (A)、保持家中走廊通暢，維持逃生路線。
  - (B)、平時備妥急救工具及必要藥品。
  - (C)、關閉瓦斯和電源，打開大門出入口。
  - (D)、遠離大型家具避免砸傷。
  - (E)、遠離大片玻璃的門窗。
  - (F)、就近躲到堅固的桌下、床下或大柱子旁，並且用東西保護頭部。
  - (G)、不搭電梯，走樓梯才安全。

(H)、嚴禁使用蠟燭，火柴或其他火種，以免瓦斯洩漏時引發爆炸。

(I)、自主性準備約三日份的糧食衣物藥品。

(J)、打開收音機，收聽緊急情況指示及災情報導。

(三)、促進社區民眾災害防救組織的建立(4-3-1-3)

【重要等級】:C

【辦理單位】:民政課

【辦理期程】:不限

- (1)、社區居民應積極參與社區災害防救組織、企業團體所舉辦的災害防救訓練及演習。
- (2)、社區災害防救組織應掌握地區內獨居老人、重大疾病者或醫療院所患者名冊。
- (3)、社區災害防救組織平時應針對地區災害特性，加強初期災害的防止、人員救助及避難等各種訓練及實施演習，並邀請當地居民參與。
- (4)、與各社區民眾災害防救組織及志工團體維持良好的聯繫溝通管道，於災時可互相支援協助。

(四)、加強社區災害防救組織防災能力提昇(4-3-1-4)

【重要等級】:B

【辦理單位】:民政課

【辦理期程】:不限

- (1)、教導社區災害防救組織瞭解地震災害防救災知識及觀念，並實施鄰、里互助訓練。
- (2)、教導社區災害防救組織瞭解所居住地點及附近環境狀況與地震的關係。
- (3)、教導社區災害防救組織並熟知居住地之震災避難收容處所。
- (4)、定期震災防救講習，建立『隨時準備好，但不恐慌』的防救災觀念。

(五)、加強社區防災機具整備(4-3-1-5)

【重要等級】:C

【辦理單位】:民政課

【辦理期程】:不限

- (1)、建立社區防災機具可調用名冊項目與數量。
- (2)、加強社區民眾、組織、及企業團體相關災害防救機具整備、維護與操作。
- (3)、教導社區居民於災害發生後，完成日常用品、設備、簡易救災器材之準備作業。

## 二、演習訓練

### (一)、防災演習舉辦年度防震講習(4-3-2-1)

【重要等級】:C

【辦理單位】:民政課

【辦理期程】:不限

- (1)、協調消防分隊協助辦理地震災害事故處理教育訓練課程編排及授課講師安排。

### (二)、辦理年度防災業務及教育訓練講習(4-3-2-2)

【重要等級】:C

【辦理單位】:民政課

【辦理期程】:不限

- (1)、建立完整之地震災害緊急防救體系。
- (2)、協調消防分隊協助辦理重大地震災害現場搶救講習。
- (3)、協調消防分隊辦理地震防災準備及應變措施教育講習。



### 三、救災裝備之管理與維護

#### (一)救災裝備保持機動堪用(4-3-3-1)

【重要等級】D

【辦理單位】民政課協調消防分隊

【辦理期程】不限

- 1.平時各消防分隊利用勘災教育訓練、義消訓練及車輛定期保養等工作事宜，加強對消防車輛、救生器材裝備的維護與訓練操作。
- 2.颱風災害來臨前消防隊立即將災害發生可能因應之器材先加保養並充滿油、水、電，必要時先啟動測試並予保溫，將可能因應之器材擺放於易使用之位置。

### 四、避難場所與設施之管理與維護

#### (一)定期檢測及整備避難場所之各類設備、設施及器材(4-3-4-1)

【重要等級】B

【辦理單位】社會課、行政課

【辦理期程】3年內分年辦理

- 1.避難場所設施之管理與維護，平時即應指定專人或專屬單位負責管理與維護；災時由開設避難所之學校或單位代為負責檢測、管理。
- 2.避難設施開設時，應將開設日期、場所、收容人數、聯絡電話、管理負責人等資料，依規定格式通報社會局。

#### (二)規劃災民登記、接待、統計、查報、遣散及管理事項(4-3-4-2)

【重要等級】A

【辦理單位】社會課

【辦理期程】每年擇期辦理

- 1.避難設施開設後，避難人員應造冊管理，且需佩帶臨時識別證以資辨識，並請警察機關負責避難所安全警戒、秩序維護及進出管制等事項。

- 2.經指定為避難設施之學校校長及教職員工，應參與部分工作分擔協議及啟動體制計畫的策定。並將收容者基本資料及災情通報區災害應變中心及教育局緊急應變處理小組。
- 3.避難收容場所之設備統由區公所、學校、託管單位負責購置、保管及維護。

## 五、災害應變中心之維護與管理

### (一)訂定災害應變中心與前進指揮所之整備事項(4-3-5-1)

【重要等級】A

【辦理單位】民政課

【辦理期程】每年擇期辦理

- 1.訂定災害應變中心成立條件、動員、編組與撤除時機之規定，並事先指定災害應變中心與市府各局處間之聯繫人員，以確保機關間聯繫之暢通。
- 2.參加本區災害應變中心、執行小組、安置所等工作人員，應參加必要之演練講習，並重新編組造冊，如有異動，應即時通知市府民政局。

### (二)規劃災害應變中心設置須具備之軟、硬體設施(4-3-5-2)

【重要等級】A

【辦理單位】民政課、行政課

【辦理期程】每年擇期辦理

- 1.進行相關資訊蒐集與傳遞之硬體設施的補強。
- 2.定期測試維修應變中心內之通訊設備。

### (三)災害應變中心設置現況

本區災害應變中心設置現況詳如本計畫 2-2 節，應變中心設置於三樓中型會議室，軟硬體如表 4-3-1 所示，開設機制與人員名冊、物資清單等已於災害應變作業程序與手冊中明訂。

表 4-3-1、災害應變中心既有軟硬體設施一覽表

圖表看板	資通訊硬體設備	軟體設備
物資分佈圖、水災潛勢分析圖、收容所分佈圖、應變中	手持式衛星電話、筆記型電腦、市內電話、傳真機、	文書處理軟體

心管制表、防災地圖	民政體系無線電	
-----------	---------	--

## 六、災情查報與通報系統之強化與更新

### (一) 災情查報體系之強化與更新(4-3-6-1)

【重要等級】 A

【辦理單位】 民政課

【辦理期程】 每年擇期辦理

1. 強化災情查報之消防、警察與民政體系。
2. 配合市府與中央需求之資訊，統一制訂本區災害應變中心之各項災情查報與彙整表單，加速災時資訊傳遞及掌控災情處理狀況。
3. 將災害查報人員依責任分區之概念予以編組，並建立災情查報人員聯絡名冊。
4. 擬訂災情查報作業手冊、規範或標準作業流程，並明訂災情查報之查報與通報重點，供各災情查報人參考與應用。

### (二) 災情通報用資訊通訊設備之整備(4-3-6-2)

【重要等級】 A

【辦理單位】 民政課

【辦理期程】 每年每月定期辦理

1. 持續強化與購置災情查報作業所需之資訊與通訊設備。
2. 定期檢修災情查報用之資訊與通訊設備。
3. 規劃建置通訊設備斷訊時之備援通訊機制或設備。

### (三) 災情查報與通報系統現況

本區災情查報與通報系統已整合警察、消防與民政等三大系統，相關機制與人員名冊等已於災害應變作業程序與手冊中明訂，警察、消防與民政等三大系統災情查報作業規範可概略表示如表 4-3-2 所示。

表 4-3-2、災情查報作業規範

執行單位	作業流程
消防單位	<p><b>一、消防分隊：</b></p> <p>(一)負責統籌義消災情查報人員所傳之災情查報資料，並與警政及其他相關單位所蒐集之災情資料相互查證。</p> <p>(二)督導所屬災情查報人員執行現地災情查報及災情救助相關工作。</p> <p>(三)督導義消災情查報人員遇有災害發生主動至各里進行查報，並立即動員投入救災，循消防體系逐級向上或災害應變中心陳報。</p> <p><b>二、義消災情查報人員：</b>遇有災害發生主動進行查報，並立即動員投入救災，循消防體系逐級向上陳報。</p>
警察單位	<p><b>分駐（派出）所：</b></p> <p>(一)所屬分駐（派出）員警所傳之災情查報資料，並與消防、民政及其他相關單位所傳遞之災情資料相互查證。</p> <p>(一)執行災情查報工作，並將災情通報消防分隊、警察分局、里長或里幹事。</p> <p>(二)災害來臨前主動前往轄區加強防災宣導，提醒民眾提高警覺，並通知里長或里幹事注意災情查報。</p>
民政單位	<p><b>一、區公所民政課</b></p> <p>(一)督導所屬各里幹事執行災情查報相關工作。</p> <p>(二)辦理災害應變中心及各里災情查報相關事宜。</p> <p><b>二、里長及里幹事：</b></p> <p>(一)當有災害發生或有發生之虞時，應主動前往各里加強防災宣導，提醒民眾提高警覺，若發現災害應將災害訊息通知消防、員警單位或區公所，並作適當之處置。</p> <p>(二)如遇有電話中斷時，則透過消防或員警無線電進行通報。</p> <p>(三)各里受災居民可經里長及里幹事通報或自行以電話通知警察局、119 勤務中心、安平區災害應變中心或臺南市災害應變中心。</p>

## 七、支援協議之訂定

### (一)與其他區簽訂相互支援協定(4-3-7-1)

【重要等級】B

【辦理單位】民政課、社會課

【辦理期程】3年內分年辦理

協議訂定對象各依需求彼此相互簽訂支援協議(包含物力、人力、物資、機械)，支援項目視援助提供者及受援者需求差異選定，

支援辦法依支援項目提供方式訂定。

### (二)與民間團體簽訂相互支援協定(4-3-7-2)

【重要等級】B

【辦理單位】民政課、社會課

【辦理期程】3年內分年辦理

政府機關與民間團體簽訂之相互援助協定，內容包含請求民間團體必要時提供支援，以及政府機關提供災害防救教育、組訓、活動獎勵等。

## 第四節、災中應變計畫

### 一、災害應變中心運作

#### (一)、災害應變中心成立前之前置作業(4-4-1-1)

【重要等級】:A

【辦理單位】:民政課

【辦理期程】:不限

- (1)、確認應變中心編組名冊之正確性。
- (2)、準備災害應變中心銜牌。
- (3)、準備應變中心編組聯絡清冊及相關作業表件。
- (4)、制訂應變中心進駐輪值表，於成立災害應變中心時立即進駐輪值。
- (5)、檢測應變中心有線電話及衛星電話保持暢通。
- (6)、制訂應變中心進駐及值班人員簽到表。



## (二)、災害應變中心成立(4-4-1-2)

【重要等級】:A

【辦理單位】:民政課

【辦理期程】:不限

- (1)、經中央氣象局對本區發布震度 6 級以上地震或有 5 人傷亡或失蹤時，立即由民政課長陳報區長後成立災害應變中心，同時通報各任務編組單位人員進駐作業。
- (2)、成立災害應變中心時，由區長擔任召集人，警察分局副分局長或主任秘書擔任副召集人，立即由本所各相關課室人員及本區相關單位人員進駐。
- (3)、任務編組人員應與消防隊作業人員互相配合，並加強業務上的聯繫與通報。
- (4)、視情況需要，開口合約廠商、國軍、民間團體、義工、企業組織依相關規定辦理召集徵調。
- (5)、優先進駐應變中心人員應隨時留意新聞、廣播，各編組人員接獲通知後，應立即向災害應變中心報到。

## (三)、成立災區現場指揮所(4-4-1-3)

【重要等級】:B

【辦理單位】:民政課

【辦理期程】:不限

- (1)、指揮官由區長或其他適當人選擔任，負責統籌、調度及運用救災資源、指揮災害現場救災。並指定一人或二人擔任副指揮官襄助指揮官，但災害發生時尚未抵達現場暫由消防單位主管或當地警察局或派出所依權責協調處理。
- (2)、當其全市受災區域為本區單點發生時，本區配合市府成立指揮所，協助疏散收容、災情查通報及後勤補給等事宜；二為其全市大規模受災區域跨區發生時，本區將成立區級指揮所。

## 二、災區管理與管制

### (一)現場管制及交通疏散(4-4-2-1)

【重要等級】D

【辦理單位】民政課協調警察局第四分局或派出所

【辦理期程】不限

- 1.災區警戒管制之執行。
- 2.負責管制、警戒員警應將民眾確實勸離災區。
- 3.交通疏導管制。
- 4.對於救災路線及應變、路線應全線保持暢通。

### (二)災區治安維護(4-4-2-2)

【重要等級】D

【辦理單位】民政課協調警察局第四分局或派出所

【辦理期程】不限

- 1.劃定災區周圍相關地理位置實施縱深佈署。
- 2.規劃小區域巡邏區。
- 3.對重點地區有治安顧慮場所、派警實施全天候守望勤務。
- 4.對可疑人物應嚴密監視。

### (三)障礙物處置對策(4-4-2-3)

【重要等級】B

【辦理單位】環境保護局中西安平區隊

【辦理期程】不限

- 1.去除道路上的障礙物。
- 2.進行災區垃圾、廢棄物之清除等工作事宜。

## 三、災情查通報及通訊之確保

### (一)災情蒐集與查報(4-4-3-1)

【重要等級】A

【辦理單位】民政課

【辦理期程】不限

- 1.災害來臨前應主動聯繫里長、鄰長、里幹事注意災情查報。

2.建立民政人員緊急聯絡名冊，為便災害發生時能迅速聯繫各查報人員實施災情查報。

3.公所應隨時保持橫向聯繫，以避免漏失災情，並將災情逐級呈報市府。

(二)強化災情聯繫處理作業(4-4-3-2)

【重要等級】 A

【辦理單位】 民政課

【辦理期程】 不限

- 1.防災編組單位輪值人員進駐後應先行與各相關單位聯繫、通報、確認等工作。
- 2.各組單位輪值人員接獲災害後立即聯絡緊急應變小組人員、派員搶救。
- 3.對重大災情之處置，編組單位應調度相關配合搶救人員至現場協助處理，處理情形隨時向指揮官報告。

(三)災情通報(4-4-3-3)

【重要等級】 A

【辦理單位】 民政課

【辦理期程】 不限

- 1.立即性災害部分應即時通報市級災害應變中心。
- 2.災情彙整後通報市級災害應變中心。
- 3.災害應變中心或災救指揮中心直接受理民眾報案。

(四)通訊之確保(4-4-3-4)

【重要等級】 A

【辦理單位】 經建課

【辦理期程】 不限

- 1.正常通訊：依現有通訊方式傳遞。
- 2.斷訊時：災害應變中心與現場指揮所備援通訊設備之架設。
  - (1)協調中華電信公司臺南營運處架設緊急通訊設備。
  - (2)協調消防分隊提供衛星電話。

(3)協調警政單位提供警政無線電網。

#### 四、災害搶救

(一)執行災害現場人命搶救及到院前緊急救護有關事宜(4-4-4-1)

【重要等級】D

【辦理單位】民政課協調消防分隊

【辦理期程】不限

1. 執行災害現場人命搶救及到院前緊急救護有關事宜。

#### 五、避難疏散及緊急收容安置

(一)避難疏散通知、引導(4-4-5-1)

【重要等級】A

【辦理單位】民政課協調消防分隊、警察局第四分局或派出所

【辦理期程】不限

1.於消防局、警察局巡邏車緊急廣播及警報設備、強力擴音器等設備，以利災害現場訊息傳遞。

2.災前或災時開放警察、消防與民政專用頻道及電話專線。

3.加強各里廣播宣導與告知民眾避難需要注意事項之通知。

4.動員公所民政體系之里長及里幹事，進行民眾避難疏散勸導工作，並協調警察、消防單位協助進行避難疏散作業。

(二)民眾與機具之運輸(4-4-5-2)

【重要等級】C

【辦理單位】行政課、經建課

【辦理期程】不限

1.調用車輛配合災民疏散接運、救災人員、器材、物資之運輸事項。

2.協調客運業者，於災時動員人車前往災區接運民眾至避難收容場所。

3.依實際救災所需，通知各公車業者所需之人車數量、用車時間及救災地點，即時前往接運災區民眾。

4.災害應變中心得請求市級災害應變中心協調大眾運輸工具支援，進行避難疏散地區民眾之優先調度車輛支援計畫。

(三)緊急收容安置(4-4-5-3)

【重要等級】 A

【辦理單位】 社會課

【辦理期程】 不限

- 1.加強執行緊急收容所內災民登記、收容、編管(男女災民分別安置、傷患災民集中、分配床位與分發寢具等)、服務、救濟、慰問與遣散等事宜。
- 2.輔導人員應引導災民至收容所報到。
- 3.請求民間團體及社區災害防救團體等志工之協助，協助受災居民心理輔導、慰問事宜。
- 4.緊急安置場所之設置及管理

## 六、緊急醫療救護

### (一)傷患救護(4-4-6-1)

【重要等級】 D

【辦理單位】 民政課協調衛生所

【辦理期程】 不限

- 1.協調責任醫院派人協助衛生所人員參與緊急醫療工作。
- 2.規劃、設立與運作災區救護站，進行緊急醫療作業。
- 3.執行檢傷分類，並依大量傷患處理原則，於緊急處理時將傷患就近送醫急救。
- 4.受傷名單確認，調查及填寫事故傷病患就醫情形資料表。
- 5.若發生病原為人畜共通傳染病，對參與作業人員及高危險群之民眾進行健康檢查並實施預防性投藥。
- 6.與相關單位合作於災區設置洗手消毒站，提供救護人員及畜主進出災區洗手消毒用。

### (二)後續醫療(4-4-6-2)

【重要等級】 D

【辦理單位】 民政課協調衛生所、社會課及轄內派出所

【辦理期程】 不限

- 1.隨時記錄、彙整傷患人數、傷病情形、傷患緊急醫療救護處置及癒後情形等資料。
- 2.對於送醫後無家可歸者安排至緊急收容所。
- 3.災害中死亡或受傷者於送往醫院後立即由轄區派出所員警確認其身份、並通報家屬處理。
- 4.執行災區巡迴保健服務，持續辦理災時之醫療服務。
- 5.積極輔導及重建災區民眾心理，提供免費醫療諮詢服務。

## 七、物資調度供應

### (一)救濟物資供應(4-4-7-1)

【重要等級】A

【辦理單位】社會課、衛生所

【辦理期程】不限

- 1.救濟物資及水源、日常必需品之供給，應考量災區人口數量及地區特性，優先儲備，以避免災時物資供應的短缺。
- 2.災害應變中心應辦理食物、飲用水、藥醫器材及生活必需品調度、供應之存放等事宜，應以集中統一調度為原則。
- 3.進行救濟物資發放的規劃，並調查日用品需求量、分配物質及提供茶水。
- 4.呈報災民人數請求發放救濟物資。

### (二)物資調度供應(4-4-7-2)

【重要等級】A

【辦理單位】社會課、行政課

【辦理期程】不限

- 1.依事先規劃之救濟物資調度與供應計畫及開口契約，進行救濟物資調度與供應，另啟動跨區合作之機制，提供災民救濟物資。
- 2.依事前已擬定之供應物資處理原則，必要時需啟動跨區域合作之機制，提供受災民眾救濟物資。



3.聯繫市級災害應變中心，確認各災區災民迫切需要物資之種類、數量與指定送達地區、集中地點等資訊，協調各物品捐贈單位進行援助。

4.聯繫行政院農業委員會農糧署南區分署供應調節救災糧食。

#### 八、提供民眾災情訊息

##### (一)提供民眾災情訊息(4-4-8-1)

【重要等級】C

【辦理單位】民政課等相關權責單位

【辦理期程】不限

- 1.為提供民眾有關災情之訊息，得於災時設置專用電話與單一窗口提供民眾災情之諮詢。
- 2.於收容、避難場所設置災情諮詢與發佈窗口。
- 3.加強民眾災情資訊之通訊設備，以保持通訊之暢通。

#### 九、緊急動員

##### (一)緊急動員(4-4-9-1)

【重要等級】B

【辦理單位】經建課、行政課

【辦理期程】不限

- 1.災時動員各類專家技術人員及營繕機械等協助救災有關事宜。
- 2.對本區各單位所擁有可供救災之人力、機具、車輛等所有資源，統一動員、指揮、調派。
- 3.接獲緊急徵用命令後，應依據救災機具表，緊急調派車輛支援。
- 4.依相關單位需求，向國軍部隊提出支援災害搶救申請。
- 5.填具「區級災害應變中心申請國軍支援救災需求表」告知國軍支援單位災害性質、災害地點、災害情形、需要支援兵力、機具數量及應向何人報到等事項。

#### 十、罹難者處置

##### (一)罹難者處理(4-4-10-1)

【重要等級】C

【辦理單位】民政課協調協調警察局第四分局或派出所、殯葬管理所

【辦理期程】不限

- 1.協助罹難者家屬辦理喪葬善後事宜。
- 2.建立民間可用罹難者遺體接運車輛及人員資料庫，以備災時緊急狀況發生時之需要。
- 3.進行罹難者遺體處理時，應指派鑑識、法醫人員捺印死者，詳細檢查紀錄死者身體特徵、衣著飾物、攜帶物品、文件等編號裝入證物袋中，並填列明細表，迅速通知死者親屬或家屬，配合相驗屍體及遺物發交。
- 4.現場處理時應就現場跡證採取及物品保留、罹難者身材特徵紀錄及攝影等事項詳加記錄，另遺體接運及冷藏工作由殯儀館負責，必要時並得徵用民間接屍車輛及人員。
- 5.協調殯葬業者，設置臨時安置場所，緊急安置罹難者屍體。

(二)罹難者相驗(4-4-10-2)

【重要等級】D

【辦理單位】民政課協調警察局第四分局或派出所及殯葬管理所

【辦理期程】不限

- 1.進行罹難者相驗工作時，應保持現場完整，先通報警察機關調查死者身份、死亡原因，報請地方檢查機關相驗，並由警察局通知死者家屬及民、社政單位到達處理屍體安置及遺族服務救助事宜，不得將屍體送往醫院。
- 2.轄區警察機關對於災害現場應實施必要之封鎖警戒、保存現場，嚴禁非勘驗、鑑識及搶救人員進入，以防止趁機竊取財物及破壞屍體、現場等不法行為。
- 3.轄區警察機關發現傷亡屍體應指派鑑識人員支援，就發現地點、死亡狀況逐一編號照相(攝影)與紀錄，並迅速通報檢察官相驗。
- 4.檢驗屍體應報檢察官率法醫師或檢驗員為之，並請法醫作鑑別屍體需要之處置與記錄，非相關人員不得隨意碰觸及翻動屍體。
- 5.警察局提供相驗結果，以查證罹難者名冊。

## 十一、建物及公共設施之災情勘查與緊急處理

### (一)建物及公共設施災情勘查與回報(4-4-11-1)

【重要等級】A

【辦理單位】經建課

【辦理期程】不限

- 1.接獲災害應變中心通知及民眾報案後，依「災害後危險建築物緊急評估辦法」召集里長、里幹事勘查填報「震災後危險建築物緊急通報表」，且立即聯絡相關專業公會指派專業建築師、技師趕赴現場勘查受災建物進行緊急鑑定作業，經建築師、專業技師勘查、鑑定無安全疑慮且產權屬私有之建築物災害，請民眾自行修復。如受損建築物經緊急鑑定，有危險堪虞者，立即設施警告標誌，提醒民眾注意，並通知建築物相關權責單位負責搶修及緊急補強，並辦理建築物修繕補強或拆除重建。
- 2.防洪、水利及抽水設施(如堤防、擋水牆、抽水站、水門等)、道路、橋樑及其他公共性設施之災情勘查，由經建課等各相關災害業務機關及專業技師共同進行災情勘查。
- 3.區內道路、橋樑、堤防、建築物、營建工程及其他工程設施搶修搶險復救及災情查報彙整。
- 4.督導公民營事業有關公用氣體、油料管線與輸電線路、礦災等防災措施搶修維護及災情查報統計彙整傳遞聯繫等事項。

### (二)建物及公共設施災情緊急處理(4-4-11-2)

【重要等級】D

【辦理單位】經建課協調各搶修單位

【辦理期程】不限

- 1.聯繫電力公司處理電力輸配、災害緊急搶修、截斷電源與災後迅速恢復供電等事宜。
- 2.聯繫自來水公司處理自來水輸配水管線緊急搶修等事宜。
- 3.聯繫欣南天然氣(股)公司處理天然氣輸配管線緊急搶修等事宜

4.公共設施工程(含施工中)災害搶險與搶修協調、聯繫(含所需機  
具、人員調配)等事宜。

## 第五節、復原重建計畫

### 一、災民慰助及補助

#### (一)協助與輔導受災申請(4-5-1-1)

【重要等級】A

【辦理單位】社會課、經建課

【辦理期程】不限

1.於災後設立受災民眾綜合性單一諮詢窗口，提供受災民眾政府相關補助資訊，協助受災民眾申請。

2.於緊急安置所設服務處，以電話或面談方式提供受災民眾資訊。

#### (二)受災證明書及災害救助金之核發(4-5-1-2)

【重要等級】B

【辦理單位】社會課、經建課

【辦理期程】不限

地震受災證明書:可逕向各地區公所提出申請。

##### 1.發放名單確認

(1)社會課公佈救助發放對象。

(2)戶政事務所提供災民戶籍資料。

(3)地政事務所提供災區地籍資料。

##### 2.籌措經費來源

(1)上班時間，由社會課協調會計室調度現金。

(2)非上班時間、由會計室協調呈報市級預借現金。

(3)災害救助金預算經費不足時、擬向市府申請補助。

##### 3.救助金發放

(1)由社會課發放死亡、失蹤、重傷、安遷救助救助金、或因災致生活陷困之救助。。

(2)會計室支援。

#### (三)衛生保健及心理輔導(4-5-1-3)

【重要等級】D

【辦理單位】社會課協調衛生所

**【辦理期程】** 不限

- 1.視需要由醫生、護士及志、義工組成服務隊，進行社區巡迴健檢諮詢活動。
- 2.針對災區民眾心理創傷之預防與輔導，啟動本所災難心理關懷服務機制。
- 3.開設精神醫療門診、心理諮詢、社區家訪等，提供災區民眾醫療服務。

二、災後紓困服務

(一)代收賑災物資及發放(4-5-2-1)

**【重要等級】** B

**【辦理單位】** 社會課

**【辦理期程】** 不限

- 1.調查受賑地區收容救濟站之需求。
- 2.選擇適當地點作為集中賑災物資的地點，並代為分送災民。

(二)稅捐減免或緩繳(4-5-2-2)

**【重要等級】** B

**【辦理單位】** 會計室、經建課

**【辦理期程】** 不限

- 1.依據財政部頒布及相關稅法規定辦理災害稅捐減免。
- 2.針對需經鑑定之受災部分，經相關單位鑑定結果確定後再協助辦理減免稅額。

(三)協調提供紓困貸款(4-5-2-3)

**【重要等級】** C

**【辦理單位】** 會計室、經建課

**【辦理期程】** 不限

- 1.依受災單位可籌財源核定市府補助額度及補助方式。
- 2.召開災害勘查核定補助經費會議，必要時陳請區長主持再予核撥補助款。

(四)就業輔導及心理輔導(4-5-2-4)

**【重要等級】** C



【辦理單位】 社會課、安平衛生所

【辦理期程】 不限

- 1.對於災區失業勞工有意接受職業訓練者，安排開辦職業訓練或參加職訓。
- 2.接納災民各種情緒反應。
- 3.了解災民各項需求與災民建立良好互動關係。
- 4.協助災民成立自救會。
- 5.針對災區民眾心理創傷之預防與輔導，啟動本所災難心理關懷服務機制。
- 6.開設精神醫療門診、心理諮詢、社區家訪等，提供災區民眾醫療服務。

(五)設置災變救助專戶(4-5-2-5)

【重要等級】 C

【辦理單位】 會計室

【辦理期程】 不限

- 1.指定災變捐款銀行，並儘速開立救助專戶。
- 2.發布新聞稿宣導捐款專戶銀行帳號。
- 3.訂定災變救助專戶管理。

三、災害受損地區調查

(一)交通號誌設施(4-5-3-1)

【重要等級】 C

【辦理單位】 經建課

【辦理期程】 不限

- 1.工程維修小組
  - (1)全面協助檢修號誌控制系統、供電、通訊恢復至常態運作。
  - (2)設備受損時，立即通知相關維護商，並通報警分局。
- 2.全面恢復路口設備檢修工作。
- 3.發現重大交通事故、道路損毀時，應即通報交通隊及警分局。

(二)民生管線(4-5-3-2)

【重要等級】 C

【辦理單位】 經建課

【辦理期程】 不限

- 1.調查自來水、電力、電信受損情形，成立處理小組。
- 2.協調電力、電信、自來水營業處前往處理。

(三)公共建設 (4-5-3-3)

【重要等級】 C

【辦理單位】 經建課

【辦理期程】 不限

- 1.經建課會勘受損害之公共建設。
- 2.若相關金費不足以支應修繕，提報災後復建工程。

(四)房屋鑑定(4-5-3-4)

【重要等級】 C

【辦理單位】 經建課

【辦理期程】 不限

- 1.成立專責單位、並統籌災區建物鑑定。
- 2.召集相關課室人員及里里長辦理建物安全鑑定講習。
- 3.成立諮詢專線、提供民眾建築物安全相關資訊。

四、災後環境復原

(一)環境汙染防治(4-5-4-1)

【重要等級】 B

【辦理單位】 環境保護局中西安平區隊

【辦理期程】 不限

- 1.緊急應變小組協調各支援人力、機具至災區進行清理轉運消毒等工作。
- 2.環境清理
  - (1)路面清理。
  - (2)水溝淤泥、垃圾清理。
  - (3)公私場所廢棄物清理。

### 3.環境消毒

(1)其他環境衛生較差之地區。

(2)分配消毒藥品至各里。

(3)進行災害後嚴重污染區之環境消毒噴藥及污染防治工作，避免傳染病等疫情產生；若災害規模甚大時，應於災區垃圾清運完畢後，展開第二次環境全面消毒。

4.災區飲用水水質檢驗、並將結果公布。

#### (二)災區防疫(4-5-4-2)

**【重要等級】** D

**【辦理單位】** 環境保護局中西安平區隊協調衛生所

**【辦理期程】** 不限

1.飲水環境、衛生設施、病媒蚊指數等調查。

2.疑似病例調查與追蹤。

3.必要時災區消毒劑之發放及其使用方法之指導。

4.災區民眾傳染病防治衛生教育。

5.進行疫病監視、病媒監測、家戶衛生調查、發放消毒藥品及教導民眾環境消毒方法。

#### (三)廢棄物清運(4-5-4-3)

**【重要等級】** B

**【辦理單位】** 環境保護局中西安平區隊

**【辦理期程】** 不限

1.設置臨時放置場（由里規劃設置）、轉運站及最終處理場所，循序進行蒐集、搬運及處置。

2.對於災後廢棄物、垃圾、瓦礫等立即展開災後環境清理及消毒工作。

3.廢棄物臨時放置場應注意環境衛生及安全，避免造成二次公害。

### 五、受災民眾生活復建

#### (一)災民短期安置(4-5-5-1)

**【重要等級】** B

【辦理單位】社會課、行政課

【辦理期程】不限

- 1.擬定短期安置方案。
- 2.調查災民接受短期安置意願。
- 3.確定短期收容所管理體系、災民異動統計。
- 4.改善安置場所設施。
- 5.提供媒體發言單位有關救災資訊相關規定。
- 6.協議軍方提供可收容營區。
- 7.提供安置場地會勘車輛。

#### (二)災民長期安置(4-5-5-2)

【重要等級】B

【辦理單位】社會課、經建課、行政課

【辦理期程】不限

- 1.完成長期安置方案的擬定。
- 2.各種可能替選方案時評估。
- 3.提供長期安置場所的資訊。
- 4.長期安置作業：
  - (1)確定安置時間、評估各種可能替選方案。
  - (2)各安置方案容量調查、場地會勘。
  - (3)蒐集各災區災民組合屋需求量、並速辦理採購、興建。
  - (4)協助安置無謀生能力災民。

### 六、地方產業振興

#### (一)地方產業振興(4-5-6-1)

【重要等級】C

【辦理單位】會計室、經建課

【辦理期程】不限

- 1.嚴密監控物價波動及市場活動，對於哄抬物價行為者通報相關單位依法處理。

- 2.依各項受災企業減稅計畫，就損失大小協助辦理租稅減免，既有貸款得以延後償還本息以降低資金週轉困難。
- 3.辦理工商災害損失調查，並協助復原工作事宜。

## 第五章、其他類型災害防救共通對策

### 第一節、減災計畫

#### 一、掌握各類災害之潛勢與特性

##### (一)掌握各類災害之潛勢與特性(5-1-1-1)

【重要等級】B

【辦理單位】各災害權責單位

【辦理期程】不限

- 1.利用現場勘查、歷史災情調查等工作，掌握區內可能災害類型。
- 2.委託專業進行災害潛勢與特性分析作業或蒐集已有之相關成果，以掌握各類型災害所可能發生之規模與災損。

##### (二)建立防災資料庫(5-1-1-2)

【重要等級】C

【辦理單位】各災害權責單位

【辦理期程】不限

- 1.針對所蒐集之災害潛勢相關資料，進行防災資料庫之建立。
- 2.建立各類災害之災害特性資料庫。
- 3.建立各類災害防救或處置之相關資料庫。

#### 二、設施、設備之減災與補強

##### (一)公共設施之減災與補強(5-1-2-1)

【重要等級】C

【辦理單位】經建課

【辦理期程】不限

- 1.對於所管轄之區公所辦公場所、活動中心等公共建築物，擬定地震、重大火災與爆炸災害等補強對策。
- 2.興建交通運輸工程及設施時，應有耐災之考量。

##### (二)公用事業設施之減災與補強(5-1-2-2)

【重要等級】D

【辦理單位】經建課、民政課協調各事業單位

【辦理期程】不限



1.由經建課洽詢各單位下列事項辦理狀況：

- (1)選擇公用氣體、油料管線與輸電線路設施之適當設置廠址及路徑，並加強防災設計、定期檢驗及維護等工作事項。
- (2)對於輸公用氣體、油料管線與輸電線路等設施，應有系統多元化、緊急供應措施之規劃與建置。
- (3)擬訂相關檢查維修計畫，加強維護公用氣體與油料管線、輸電線路等管線與設施之安全，並定期針對埋設之公用氣體、油料管線及輸電線路實施檢查與更新。
- (4)建置公用氣體與油料管線、高壓電塔及電線迴路等圖資系統。
- (5)應加強公用氣體、油料管線及輸電線路操作維護人員之風險意識，指定專人巡管。
- (6)道路管理單位應建立施工協調及預防機制，於各項建設工程開挖道路前，應與管線單位先行聯繫、套繪、確認管線位置，防範道路施工挖損公用氣體、油料管線及輸電線路。

三、災害防救宣導

(一)民眾災害防救意識推廣(5-1-3-1)

【重要等級】B

【辦理單位】各災害權責單位

【辦理期程】不限

- 1.加強對民眾、社區、企業、公司及民間組織進行各類災害防災宣導，並邀請其積極參與各項災害防救演練，強化災害防救意識。
- 2.運用大眾媒體加強防災宣導，並編印防災宣導資料。
- 3.定期實施防災月、防災週之運動，以提升民眾防災觀念。
- 4.透過傳播媒體之協助，將災害相關應變知識利用統一窗口發布。

(二)加強全民防災體系(5-1-3-2)

【重要等級】C

【辦理單位】各災害權責單位

【辦理期程】不限

- 1.積極透過學校教育、社會教育、里民社團之各種活動，加強對民眾之各類防災教育與輔導。
- 2.建立社區、學校、團體、公司、行號、機關之災害防救體系，平日執行災害預防管理工作。
- 3.宣導民眾積極參與社區災害防救組織，並鼓勵企業團體自組相關之企業防災或社區防災組織。

(三)加強災害防救人員專業知識及能力(5-1-3-3)

【重要等級】B

【辦理單位】各災害權責單位

【辦理期程】不限

- 1.定期安排各類災害之災害防救課程、教育訓練與防災宣導講習。
- 2.定期安排各類災害之災害潛勢、災害特性與災例分析等課程，使各災害防救業務人員瞭解本區各類災害之災害潛勢與特性。
- 3.加強義消、義警及社區災害防救組織之編組與防救災訓練。
- 4.加強高層建築物內員工救災演練與消防安全講習。
- 5.針對各類災害辦理區域聯防等大型演練。

(四)演習訓練(5-1-3-4)

【重要等級】D

【辦理單位】不限

【辦理期程】不限

- 1.辦理毒性化學物質災害、生物病原災害...等各類災害之演習，協調各單位救災資源、裝備與人力。
- 2.辦理毒性化學物質運作廠場等危險場所之無預警電話測試、沙盤推演測試及現場實地測試。
- 3.各廠場應定期辦理自衛編組演習訓練。

## 第二節、整備計畫

### 一、災害應變資源整備

#### (一)災害搶救設備整備(5-2-1-1)

【重要等級】B

【辦理單位】各設備所有單位

【辦理期程】不限

- 1.各編組單位應加強整備單位內所管理之車輛及救災裝備器材。
- 2.督促各救災單位，加強車輛、器材等搶救機具保養與操作能力，以保持最佳堪用狀態。
- 3.要求救災單位將應急之車輛及裝備器材取出擺放於出勤救災取用位置，並事先加以檢測該功能可正常使用，同時充滿需用之油、水、電等。
- 4.聯繫民間可支援調度之救災團體，使其預先整備器材，隨時配合因應準備救災。
- 5.連繫各類開口合約廠商就所簽訂事項進行準備。
- 6.逐年充實消防設施、設備及人命救助設施設備之整備。
- 7.逐年充實災害警戒搶救用裝備、器材之整備。
- 8.逐年充實災害防救用之資訊與通訊設備之整備。
- 9.建立警察、消防與民政單位一般電話、行動電話、無線電話等緊急聯絡名冊。
- 10.依據可供緊急徵調之機具名單，確認實際可調動之機具與數量。
- 11.督導鐵路與公路之業務主管機關，整備各項防救災設備與裝備，例如沙包、抽水機等，並定期檢驗更新。
- 12.檢核鐵路與公路主管機關應充實有關耐高溫消防衣、長效型空呼吸器等長隧道救災專用裝備、器材及車輛等資源。

#### (二)規劃災時各項救濟、救急物資之儲備、運用與供給(5-2-1-2)

【重要等級】C

【辦理單位】社會課、衛生所、經建課

【辦理期程】不限

- 1.建立民生物資儲備處所一覽表，並依避難人數推估其物資需求量，加以分配管理。
- 2.救濟與救急物資包含寢具、被服、生活必需品、飲用水、急救用醫療器材、藥品、糧食與農作物復耕種子等之儲備、運用與供給。
- 3.救濟與救急物資整備，應考量儲藏地點、數量適當性、儲備方式完善性及儲備建築物安全性等因素。
- 4.勘查救濟物資儲備地點，確保耐災考量，以避免救災物資受損。

## 二、災害防救人員之整備編組

### (一)災害防救人員之整備編組(5-2-2-1)

【重要等級】C

【辦理單位】各災害權責單位

【辦理期程】不限

- 1.建立災害緊急應變人員之動員計畫
- 2.明訂災害應變人員緊急聯絡方法、集合方式、集中地點、任務分配、作業流程及注意事項等。
- 3.區公所為執行防災業務計畫，並配合市級災害應變中心之指示從事各項災害應變措施，平時應於內部成立緊急應變小組。
- 4.建立動員民間組織與志工之整備編組之機制。
- 5.聯繫民間組織、志工等工作團體，確立可配合人員、團體及可協助之災害防救工作項目，建立相關資源及聯繫名冊。

### 三、避難場所與設施之管理與維護

#### (一)定期檢測及整備避難收容場所之各類設備、設施及器材(5-2-3-1)

【重要等級】B

【辦理單位】社會課、行政課

【辦理期程】不限

- 1.避難收容場所設施之管理與維護，平時即應指定專人或專屬單位負責管理與維護；災時由開設避難所之學校或單位代為負責檢測、管理。
- 2.避難設施開設時，應將開設日期、場所、收容人數、聯絡電話、管理負責人及預定開設期間等資料，連絡社會局。

#### (二)規劃災民之登記、接待、統計、查報及管理事項(5-2-3-2)

【重要等級】B

【辦理單位】社會課

【辦理期程】不限

- 1.避難設施開設後，避難人員應造冊管理，並佩帶臨時識別證以資辨識，並請警察機關負責避難所安全警戒、秩序維護及進出管制等事項。
- 2.經指定為避難設施之學校校長及教職員工，應參與部分工作分擔協議及啟動體制計畫的策定
- 3.避難場所之設備統由區公所、學校、託管單位負責購置、保管及維護。

### 四、災害應變中心之維護與管理

#### (一)訂定災害應變中心與前進指揮所之整備事項(5-2-4-1)

【重要等級】A

【辦理單位】民政課

【辦理期程】不限

- 1.訂定災害應變中心成立條件、動員、編組與撤除時機之規定。
- 2.確立災害應變中心之編組，並事先指定災害應變中心與各單位間之聯繫人員，以確保機關間聯繫之暢通。



3.參加災害應變中心、執行小組、安置所等工作人員，應編組造冊，並參加必要之演練講習。

4.依據災害現況或可能造成相當規模之災害時，設置前進指揮所。

(二)規劃災害應變中心設置須具備之軟、硬體設施(5-2-4-2)

【重要等級】A

【辦理單位】民政課、行政課

【辦理期程】不限

1.進行相關資訊蒐集與傳遞之硬體設施的補強。

2.指派專人定期測試維修應變中心內之通訊設備。

五、災情查報與通報系統之強化與更新

(一)災情查報體系之強化與更新(5-2-5-1)

【重要等級】A

【辦理單位】民政課

【辦理期程】每年擇期辦理

1.強化災情查報之消防、警察與民政體系。

2.配合市府與中央需求之資訊，統一制訂本區災害應變中心之各項災情查報與彙整表單，加速災時資訊傳遞及掌控災情處理狀況。

3.將災害查報人員依責任分區之概念予以編組，並建立災情查報人員聯絡名冊。

4.擬訂災情查報作業手冊、規範或標準作業流程，並明訂災情查報之查報與通報重點，供各災情查報人參考與應用。

(二)災情通報用資訊通訊設備之整備(5-2-5-2)

【重要等級】 A

【辦理單位】 民政課

【辦理期程】 每年每月定期辦理

- 1.持續強化與購置災情查報作業所需之資訊與通訊設備。
- 2.定期檢修災情查報用之資訊與通訊設備。
- 3.規劃建置通訊設備斷訊時之備援通訊機制或設備。

六、支援協議之訂定

(一)支援協議之訂定(5-2-6-1)

【重要等級】 B

【辦理單位】 民政課、社會課、行政課

【辦理期程】 不限

- 1.與其他區簽訂相互支援協定
- 2.協議訂定對象各依需求彼此相互簽訂支援協議，支援項目視援助提供者及受援者需求差異選定，支援辦法依支援項目提供方式訂定。
- 3.與民間團體簽訂相互支援協定
- 4.與國軍部隊進行協商簽訂支援協定。

### 第三節、災害應變計畫

#### 一、災害應變中心之成立與運作

##### (一)災害應變中心成立前置作業(5-3-1-1)

【重要等級】 A

【辦理單位】 民政課

【辦理期程】 不限

- 1.應擬定災害應變中心作業要點，並於災時依此要點執行災害防救與應變工作。
- 2.應擬定災害應變中心作業手冊，將災中應變可能運用之人員名冊、機具清冊、各類作業程序等資訊彙整其中。
- 3 應擬定災害應變時之各類作業程序，並於災時依各程序所述方式執行災害防救與應變工作。
- 4.災害應變中心開設前應先測試相關資訊、通訊設備與軟體是否正常運作，故障時聯繫相關廠商將問題排除。

##### (二)災害應變中心成立(5-3-1-2)

【重要等級】 A

【辦理單位】 民政課

【辦理期程】 不限

- 1.災害應變中心成立後，立即通知相關人員進駐。
- 2.災害應變中心各編組組成單位依指揮官命令，提供人力、機具支援。
- 3.任務編組人員應與消防隊作業人員互相配合，並加強業務上的聯繫與通報。
- 4.視情況需要，開口合約對象、國軍、民間團體、義工、企業組織依相關規定辦理召集徵調。
- 5.優先進駐應變中心人員應隨時留意新聞、廣播，向值班人員查詢確認情況後主動報到。

6.成立災害應變中心時，由區長擔任召集人，警察分局副分局長、主任秘書擔任副召集人，立即由本區各相關課室、課員及相關單位人員進駐。

(三)成立災區現場指揮所(5-3-1-3)

【重要等級】B

【辦理單位】民政課協調消防分隊

【辦理期程】不限

1.現場指揮所成立時，由區長擔任現場指揮官，統一指揮災害現場搶救事宜。

二、災區管理與管制

(一)現場管制及交通疏散(5-3-2-1)

【重要等級】D

【辦理單位】民政課協調警察局第四分局或派出所

【辦理期程】不限

- 1.災區警戒管制之執行。
- 2.負責管制、警戒員警應將民眾確實勸離災區。
- 3.交通疏導管制。
- 4.對於救災路線及應變、路線應全線保持暢通。

(二)災區治安維護(5-3-2-2)

【重要等級】D

【辦理單位】民政課協調警察局第四分局或派出所

【辦理期程】不限

- 1.劃定災區周圍相關地理位置實施縱深佈署。
- 2.規劃小區域巡邏區。
- 3.對重點地區有治安顧慮場所、派警實施全天候守望勤務。
- 4.對可疑人物應嚴密監視。

(三)障礙物處置對策(5-3-2-3)

【重要等級】B

【辦理單位】環境保護局中西安平區隊

【辦理期程】不限

1. 去除道路上的障礙物。
2. 進行災區垃圾、廢棄物之清除等工作事宜。

### 三、災情查通報及通訊之確保

#### (一) 災情蒐集與查報(5-3-3-1)

【重要等級】 A

【辦理單位】 民政課

【辦理期程】 不限

1. 災害來臨前應主動聯繫里長、鄰長、里幹事注意災情查報。
2. 建立民政人員緊急聯絡名冊，為便災害發生時能迅速聯繫各查報人員實施災情查報。
3. 公所應隨時保持橫向聯繫，以避免漏失災情，並將災情逐級呈報市府。

#### (二) 強化災情聯繫處理作業(5-3-3-2)

【重要等級】 A

【辦理單位】 民政課

【辦理期程】 不限

1. 防災編組單位輪值人員進駐後應先行與各相關單位聯繫、通報、確認等工作。
2. 各組單位輪值人員接獲災害後立即聯絡緊急應變小組人員、派員搶救。
3. 對重大災情之處置，編組單位應調度相關配合搶救人員至現場協助處理，處理情形隨時向指揮官報告。

#### (三) 災情通報(5-3-3-3)

【重要等級】 A

【辦理單位】 民政課

【辦理期程】 不限

1. 立即性災害部分應即時通報市級災害應變中心。
2. 災情彙整後通報市級災害應變中心。
3. 災害應變中心或災救指揮中心直接受理民眾報案。

#### (四) 通訊之確保(5-3-3-4)

【重要等級】 A

【辦理單位】 經建課

【辦理期程】 不限

- 1.正常通訊：依現有通訊方式傳遞。
- 2.斷訊時：災害應變中心與現場指揮所備援通訊設備之架設。
  - (1)協調中華電信公司臺南營運處架設緊急通訊設備。
  - (2)協調消防分隊提供衛星電話。
  - (3)協調警政單位提供警政無線電網。

#### 四、災害搶救

(一)執行災害現場人命搶救及到院前緊急救護有關事宜(5-3-4-1)

【重要等級】 D

【辦理單位】 民政課協調消防分隊

【辦理期程】 不限

1. 執行災害現場人命搶救及到院前緊急救護有關事宜。



## 五、避難疏散及緊急收容安置

### (一)避難疏散通知、引導(5-3-5-1)

【重要等級】A

【辦理單位】民政課協調消防分隊、警察局第四分局或派出所

【辦理期程】不限

- 1.於消防局、警察局巡邏車緊急廣播及警報設備、強力擴音器等設備，以利災害現場訊息傳遞。
- 2.災前或災時開放警察、消防與民政專用頻道及電話專線。
- 3.加強各里廣播宣導與告知民眾避難需要注意事項之通知。
- 4.動員公所民政體系之里長及里幹事，進行民眾避難疏散勸導工作，並協調警察、消防單位協助進行避難疏散作業。

### (二)民眾與機具之運輸(5-3-5-2)

【重要等級】C

【辦理單位】行政課、經建課

【辦理期程】不限

- 1.調用車輛配合災民疏散接運、救災人員、器材、物資之運輸事項。
- 2.協調客運業者，於災時動員人車前往災區接運民眾至避難收容場所。
- 3.依實際救災所需，通知各公車業者所需之人車數量、用車時間及救災地點，即時前往接運災區民眾。
- 4.災害應變中心得請求市級災害應變中心協調大眾運輸工具支援，進行避難疏散地區民眾之優先調度車輛支援計畫。

### (三)緊急收容安置(5-3-5-3)

【重要等級】A

【辦理單位】社會課

【辦理期程】不限

- 1.加強執行緊急收容所內災民登記、收容、編管(男女災民分別安置、傷患災民集中、分配床位與分發寢具等)、服務、救濟、慰問與遣散等事宜。

- 2.輔導人員應引導災民至收容所報到。
- 3.請求民間團體及社區災害防救團體等志工之協助，協助受災居民心理輔導、慰問事宜。
- 4.緊急安置場所之設置及管理

## 六、緊急醫療救護

### (一)傷患救護(5-3-6-1)

【重要等級】D

【辦理單位】民政課協調衛生所

【辦理期程】不限

- 1.協調責任醫院派人協助衛生所人員參與緊急醫療工作。
- 2.規劃、設立與運作災區救護站，進行緊急醫療作業。
- 3.執行檢傷分類，並依大量傷患處理原則，於緊急處理時將傷患就近送醫急救。
- 4.受傷名單確認，調查及填寫事故傷病患就醫情形資料表。
- 5.若發生病原為人畜共通傳染病，對參與作業人員及高危險群之民眾進行健康檢查並實施預防性投藥。
- 6.與相關單位合作於災區設置洗手消毒站，提供救護人員及畜主進出災區洗手消毒用。

### (二)後續醫療(5-3-6-2)

【重要等級】D

【辦理單位】民政課協調衛生所、社會課及轄內派出所

【辦理期程】不限

- 1.隨時記錄、彙整傷患人數、傷病情形、傷患緊急醫療救護處置及癒後情形等資料。
- 2.對於送醫後無家可歸者安排至緊急收容所。
- 3.災害中死亡或受傷者於送往醫院後立即由轄區派出所員警確認其身份、並通報家屬處理。
- 4.執行災區巡迴保健服務，持續辦理災時之醫療服務。
- 5.積極輔導及重建災區民眾心理，提供免費醫療諮詢服務。

## 七、物資調度供應

### (一)救濟物資供應(5-3-7-1)

【重要等級】A

【辦理單位】社會課、衛生所

【辦理期程】不限

- 1.救濟物資及水源、日常必需品之供給，應考量災區人口數量及地區特性，優先儲備，以避免災時物資供應的短缺。
- 2.災害應變中心應辦理食物、飲用水、藥醫器材及生活必需品調度、供應之存放等事宜，應以集中統一調度為原則。
- 3.進行救濟物資發放的規劃，並調查日用品需求量、分配物質及提供茶水。
- 4.呈報災民人數請求發放救濟物資。

### (二)物資調度供應(5-3-7-2)

【重要等級】A

【辦理單位】社會課、行政課

【辦理期程】不限

- 1.依事先規劃之救濟物資調度與供應計畫及開口契約，進行救濟物資調度與供應，另啟動跨區合作之機制，提供災民救濟物資。
- 2.依事前已擬定之供應物資處理原則，必要時需啟動跨區域合作之機制，提供受災民眾救濟物資。
- 3.聯繫市級災害應變中心，確認各災區災民迫切需要物資之種類、數量與指定送達地區、集中地點等資訊，協調各物品捐贈單位進行援助。
- 4.聯繫行政院農業委員會農糧署南區分署供應調節救災糧食。

## 八、提供民眾災情訊息

### (一)提供民眾災情訊息(5-3-8-1)

【重要等級】C

【辦理單位】民政課等相關權責單位

【辦理期程】不限

- 1.為提供民眾有關災情之訊息，得於災時設置專用電話與單一窗口提供民眾災情之諮詢。
- 2.於收容、避難場所設置災情諮詢與發佈窗口。
- 3.加強民眾災情資訊之通訊設備，以保持通訊之暢通。

## 九、緊急動員

### (一)緊急動員(5-3-9-1)

【重要等級】 B

【辦理單位】 經建課、行政課

【辦理期程】 不限

- 1.災時動員各類專家技術人員及營繕機械等協助救災有關事宜。
- 2.對本區各單位所擁有可供救災之人力、機具、車輛等所有資源，統一動員、指揮、調派。
- 3.接獲緊急徵用命令後，應依據救災機具表，緊急調派車輛支援。
- 4.依相關單位需求，向國軍部隊提出支援災害搶救申請。
- 5.填具「區級災害應變中心申請國軍支援救災需求表」告知國軍支援單位災害性質、災害地點、災害情形、需要支援兵力、機具數量及應向何人報到等事項。

## 十、罹難者處置

### (一)罹難者處理(5-3-10-1)

【重要等級】 C

【辦理單位】 民政課協調協調警察局第四分局或派出所、殯葬管理所

【辦理期程】 不限

- 1.協助罹難者家屬辦理喪葬善後事宜。
- 2.建立民間可用罹難者遺體接運車輛及人員資料庫，以備災時緊急狀況發生時之需要。
- 3.進行罹難者遺體處理時，應指派鑑識、法醫人員捺印死者，詳細檢查紀錄死者身體特徵、衣著飾物、攜帶物品、文件等編號裝入證物袋中，並填列明細表，迅速通知死者親屬或家屬，配合相驗屍體及遺物發交。

4.現場處理時應就現場跡證採取及物品保留、罹難者身材特徵紀錄及攝影等事項詳加記錄，另遺體接運及冷藏工作由殯儀館負責，必要時並得徵用民間接屍車輛及人員。

5.協調殯葬業者，設置臨時安置場所，緊急安置罹難者屍體。

(二)罹難者相驗(5-3-10-2)

【重要等級】D

【辦理單位】民政課協調警察局第四分局或派出所及殯葬管理所

【辦理期程】不限

- 1.進行罹難者相驗工作時，應保持現場完整，先通報警察機關調查死者身份、死亡原因，報請地方檢查機關相驗，並由警察局通知死者家屬及民、社政單位到達處理屍體安置及遺族服務救助事宜，不得將屍體送往醫院。
- 2.轄區警察機關對於災害現場應實施必要之封鎖警戒、保存現場，嚴禁非勘驗、鑑識及搶救人員進入，以防止趁機竊取財物及破壞屍體、現場等不法行為。
- 3.轄區警察機關發現傷亡屍體應指派鑑識人員支援，就發現地點、死亡狀況逐一編號照相(攝影)與紀錄，並迅速通報檢察官相驗。
- 4.檢驗屍體應報檢察官率法醫師或檢驗員為之，並請法醫作鑑別屍體需要之處置與記錄，非相關人員不得隨意碰觸及翻動屍體。
- 5.警察局提供相驗結果，以查證罹難者名冊。

十一、建物及公共設施之災情勘查與緊急處理

(一)建物及公共設施災情勘查與回報(5-3-11-1)

【重要等級】A

【辦理單位】經建課

【辦理期程】不限

- 1.接獲災害應變中心通知及民眾報案後，依「災害後危險建築物緊急評估辦法」召集里長、里幹事勘查填報「震災後危險建築物緊急通報表」，且立即聯絡相關專業公會指派專業建築師、技師趕赴現場勘查受災建物進行緊急鑑定作業，經建築師、專業技師勘

查、鑑定無安全疑慮且產權屬私有之建築物災害，請民眾自行修復。如受損建築物經緊急鑑定，有危險堪虞者，立即設施警告標誌，提醒民眾注意，並通知建築物相關權責單位負責搶修及緊急補強，並辦理建築物修繕補強或拆除重建。

2. 防洪、水利及抽水設施(如堤防、擋水牆、抽水站、水門等)、道路、橋樑及其他公共性設施之災情勘查，由經建課等各相關災害業務機關及專業技師共同進行災情勘查。
3. 區內道路、橋樑、堤防、建築物、營建工程及其他工程設施搶修搶險復救及災情查報彙整。
4. 督導公民營事業有關公用氣體、油料管線與輸電線路、礦災等防災措施搶修維護及災情查報統計彙整傳遞聯繫等事項。



(二)建物及公共設施災情緊急處理(5-3-11-2)

【重要等級】D

【辦理單位】經建課協調各搶修單位

【辦理期程】不限

- 1.聯繫電力公司處理電力輸配、災害緊急搶修、截斷電源與災後迅速恢復供電等事宜。
- 2.聯繫自來水公司處理自來水輸配水管線緊急搶修等事宜。
- 3.聯繫欣南天然氣(股)公司處理天然氣輸配管線緊急搶修等事宜
- 4.公共設施工程(含施工中)災害搶險與搶修協調、聯繫(含所需機具、人員調配)等事宜。

## 第四節、復原重建計畫

### 一、災民慰助及補助

#### (一)協助與輔導受災申請(5-4-1-1)

【重要等級】A

【辦理單位】社會課、經建課

【辦理期程】不限

1.於災後設立受災民眾綜合性單一諮詢窗口，提供受災民眾政府相關補助資訊，協助受災民眾申請。

2.於緊急安置所設服務處，以電話或面談方式提供受災民眾資訊。

#### (二)受災證明書及災害救助金之核發(5-4-1-2)

【重要等級】B

【辦理單位】社會課、經建課

【辦理期程】不限

地震受災證明書:可逕向各地區公所提出申請。

#### 1.發放名單確認

(1)社會課公佈救助發放對象。

(2)戶政事務所提供災民戶籍資料。

(3)地政事務所提供災區地籍資料。

#### 2.籌措經費來源

(1)上班時間，由社會課協調會計室調度現金。

(2)非上班時間、由會計室協調呈報市級預借現金。

(3)災害救助金預算經費不足時、擬向市府申請補助。

#### 3.救助金發放

(1)由社會課發放死亡、失蹤、重傷、安遷救助救助金、或因災致生活陷困之救助。

(2)會計室支援。

(三)衛生保健及心理輔導(5-4-1-3)

【重要等級】D

【辦理單位】社會課協調衛生所

【辦理期程】不限

- 1.視需要由醫生、護士及志、義工組成服務隊，進行社區巡迴健檢諮詢活動。
- 2.針對災區民眾心理創傷之預防與輔導，啟動本所災難心理關懷服務機制。
- 3.開設精神醫療門診、心理諮詢、社區家訪等，提供災區民眾醫療服務。

二、災後紓困服務

(一)代收賑災物資及發放(5-4-2-1)

【重要等級】B

【辦理單位】社會課

【辦理期程】不限

- 1.調查受賑地區收容救濟站之需求。
- 2.選擇適當地點作為集中賑災物資的地點，並代為分送災民。

(二)稅捐減免或緩繳(5-4-2-2)

【重要等級】B

【辦理單位】會計室、經建課

【辦理期程】不限

- 1.依據財政部頒布及相關稅法規定辦理災害稅捐減免。
- 2.針對需經鑑定之受災部分，經相關單位鑑定結果確定後再協助辦理減免稅額。

(三)協調提供紓困貸款(5-4-2-3)

【重要等級】C

【辦理單位】會計室、經建課

【辦理期程】不限

- 1.依受災單位可籌財源核定市府補助額度及補助方式。

2.召開災害勘查核定補助經費會議，必要時陳請區長主持再予核撥補助款。

(四)就業輔導及心理輔導(5-4-2-4)

【重要等級】C

【辦理單位】社會課、安平衛生所

【辦理期程】不限

- 1.對於災區失業勞工有意接受職業訓練者，安排開辦職業訓練或參加職訓。
- 2.接納災民各種情緒反應。
- 3.了解災民各項需求與災民建立良好互動關係。
- 4.協助災民成立自救會。
- 5.針對災區民眾心理創傷之預防與輔導，啟動本所災難心理關懷服務機制。
- 6.開設精神醫療門診、心理諮詢、社區家訪等，提供災區民眾醫療服務。

(五)設置災變救助專戶(5-4-2-5)

【重要等級】C

【辦理單位】會計室

【辦理期程】不限

- 1.指定災變捐款銀行，並儘速開立救助專戶。
- 2.發布新聞稿宣導捐款專戶銀行帳號。
- 3.訂定災變救助專戶管理。

三、災害受損地區調查

(一)交通號誌設施(5-4-3-1)

【重要等級】C

【辦理單位】經建課

【辦理期程】不限

1.工程維修小組

- (1)全面協助檢修號誌控制系統、供電、通訊恢復至常態運作。

(2)設備受損時，立即通知相關維護商，並通報警分局。

2.全面恢復路口設備檢修工作。

3.發現重大交通事故、道路損毀時，應即通報交通隊及警分局。

(二)民生管線(5-4-3-2)

【重要等級】 C

【辦理單位】 經建課

【辦理期程】 不限

1.調查自來水、電力、電信受損情形，成立處理小組。

2.協調電力、電信、自來水營業處前往處理。

(三)公共建設 (5-4-3-3)

【重要等級】 C

【辦理單位】 經建課

【辦理期程】 不限

1.經建課會勘受損害之公共建設。

2.若相關經費不足以支應修繕，提報災後復建工程。

(四)房屋鑑定(5-4-3-4)

【重要等級】 C

【辦理單位】 經建課

【辦理期程】 不限

1.成立專責單位、並統籌災區建物鑑定。

2.召集相關課室人員及里里長辦理建物安全鑑定講習。

3.成立諮詢專線、提供民眾建築物安全相關資訊。

四、災後環境復原

(一)環境汙染防治(5-4-4-1)

【重要等級】 B

【辦理單位】 環境保護局中西安平區隊

【辦理期程】 不限

1.緊急應變小組協調各支援人力、機具至災區進行清理轉運消毒等工作。

## 2.環境清理

- (1)路面清理。
- (2)水溝淤泥、垃圾清理。
- (3)公私場所廢棄物清理。

## 3.環境消毒

- (1)其他環境衛生較差之地區。
- (2)分配消毒藥品至各里。
- (3)進行災害後嚴重污染區之環境消毒噴藥及污染防治工作，避免傳染病等疫情產生；若災害規模甚大時，應於災區垃圾清運完畢後，展開第二次環境全面消毒。

## 4.災區飲用水水質檢驗、並將結果公布。

### (二)災區防疫(5-4-4-2)

【重要等級】D

【辦理單位】環境保護局中西安平區隊協調衛生所

【辦理期程】不限

- 1.飲水環境、衛生設施、病媒蚊指數等調查。
- 2.疑似病例調查與追蹤。
- 3.必要時災區消毒劑之發放及其使用方法之指導。
- 4.災區民眾傳染病防治衛生教育。
- 5.進行疫病監視、病媒監測、家戶衛生調查、發放消毒藥品及教導民眾環境消毒方法。

### (三)廢棄物清運(5-4-4-3)

【重要等級】B

【辦理單位】環境保護局中西安平區隊

【辦理期程】不限

- 1.設置臨時放置場（由里規劃設置）、轉運站及最終處理場所，循序進行蒐集、搬運及處置。
- 2.對於災後廢棄物、垃圾、瓦礫等立即展開災後環境清理及消毒工作。



3.廢棄物臨時放置場應注意環境衛生及安全，避免造成二次公害。

## 五、受災民眾生活復建

### (一)災民短期安置(5-4-5-1)

【重要等級】B

【辦理單位】社會課、行政課

【辦理期程】不限

- 1.擬定短期安置方案。
- 2.調查災民接受短期安置意願。
- 3.確定短期收容所管理體系、災民異動統計。
- 4.改善安置場所設施。
- 5.提供媒體發言單位有關救災資訊相關規定。
- 6.協議軍方提供可收容營區。
- 7.提供安置場地會勘車輛。

### (二)災民長期安置(5-4-5-2)

【重要等級】B

【辦理單位】社會課、經建課、行政課

【辦理期程】不限

- 1.完成長期安置方案的擬定。
- 2.各種可能替選方案時評估。
- 3.提供長期安置場所的資訊。
- 4.長期安置作業：
  - (1)確定安置時間、評估各種可能替選方案。
  - (2)各安置方案容量調查、場地會勘。
  - (3)蒐集各災區災民組合屋需求量、並速辦理採購、興建。
  - (4)協助安置無謀生能力災民。

## 六、地方產業振興

### (一)地方產業振興(5-4-6-1)

【重要等級】C

【辦理單位】會計室、經建課

**【辦理期程】** 不限

- 1.嚴密監控物價波動及市場活動，對於哄抬物價行為者通報相關單位依法處理。
- 2.依各項受災企業減稅計畫，就損失大小協助辦理租稅減免，既有貸款得以延後償還本息以降低資金週轉困難。
- 3.辦理工商災害損失調查，並協助復原工作事宜。

## 第六章、未來工作重點與本年度預計執行項目

### 第一節、未來工作重點

依據前期計畫重現期距 100 年一日降雨事件之淹水潛勢模擬分析成果，以及本區歷年易淹水區之調查，可知安平區新社區(永華路一帶)受惠於土地重劃之工作，在地勢上已進一步填高，因此歷年來之淹水問題多以安平舊社區為主，且多屬小型淹水事件，歷年災害事件以民國 94 年 0612 豪雨為主，其他事件則較少有淹水災情傳出。曾有淹水問題之舊社區包括平安里、天妃里、王城里等地方，另有漁港區周圍聚落淹水問題。

針對上述情形，本區在工程措施方面之短期對策應以易淹水區之改善規劃為主，並保持搶險搶修機具之整備，中長期則應視易淹水區改善規劃成果於後續辦理相關治理工程。整體工程改善建議仍待後續訪談相關單位後釐清。在防災管理面上，短期仍應加強避難疏散之規劃與演練，以及避難弱勢族群之掌握；中長期應改善者則包括水災預警系統之建立、資通訊設備之強化等工作。此外，由於本區相對於其他區域屬颱風暴潮與海嘯較易影響區，因此相關問題之防災機制亦應進一步建立。

### 第二節、本年度計畫預計執行項目

本年度計畫預計完成工作項目如下：

#### 一、防汛設施定期檢修

##### 【三至五章相對應之項目】

3-2-1-3\*

(\*註：3-2-1-3 代表第三章-第二節-第一條-第三項)

##### 【計畫內容】

- 1.針對屬區公所管理或代管之水閘門、抽水機預佈場所與相關抽水機組等各類防汛設備設施之檢修作業。
- 2.屬其他單位管理權責之各類防汛設施，若經目視發現有異常之可能時，則協助舉報所管單位進行檢修。

**【預計辦理內容說明】**

辦理所管相關設備檢修工作-

**【所需人力與經費】**

1.人力：經建課既有業務。

2.經費：依檢修結果提報市府補助相關維修經費。

二、災情通報用資訊通訊設備之整備

**【三至五章相對應之項目】**

3-3-8-2、4-3-6-2、5-2-5-2

**【計畫內容】**

1.持續強化與購置災情查報作業所需之資訊與通訊設備。

2.定期檢修災情查報用之資訊與通訊設備。

3.規劃建置通訊設備斷訊時之備援通訊機制或設備。

**【預計辦理內容說明】**

藉由中央政府或市府補助經費購置通訊設備

**【所需人力與經費】**

依既有業務辦理，不額外增加人力與經費

三、災害應變中心成立前置作業

**【三至五章相對應之項目】**

3-4-1-1、4-4-1-1、5-3-1-1

**【計畫內容】**

1.應擬定災害應變中心作業要點，並於災時依此要點執行災害防救與應變工作。

2.應擬定災害應變中心作業手冊，將災中應變可能運用之人員名冊、機具清冊、各類作業程序等資訊彙整其中。

3 應擬定災害應變時之各類作業程序，並於災時依各程序所述方式執行災害防救與應變工作。

4.災害應變中心開設前應先測試相關資訊、通訊設備與軟體是否正常運作，故障時聯繫相關廠商將問題排除。

**【預計辦理內容說明】**

颱風及地震期間依擬定之相關手冊與程序進行操作，並檢討相關程序是否需進行修改

**【所需人力與經費】**

依既有業務辦理，不額外增加人力與經費

**四、災害應變中心成立**

**【三至五章相對應之項目】**

3-4-1-2、4-4-1-2、5-3-1-2

**【計畫內容】**

- 1.中央氣象局發佈海上颱風警報，本區已列入警戒區，及中央氣象局對本區發布震度6級以上地震或有5人傷亡或失蹤時或上級指示成立時，立即成立災害應變中心並回報市府，立即通知相關人員進駐。
- 2.成立災害應變中心時，由區長擔任召集人，主任秘書擔任副召集人，立即由本區各相關課室、課員及相關單位人員進駐。
- 3.任務編組人員應與消防隊作業人員互相配合，並加強業務上的聯繫與通報。

4.視情況需要，開口合約對象、國軍、民間團體、義工、企業組織依相關規定辦理召集徵調。

5.優先進駐應變中心人員應隨時留意新聞、廣播，向值班人員查詢確認情況後主動報到。

**【預計辦理內容說明】**

颱風及地震期間依擬定之相關手冊與程序進行操作，並檢討相關程序是否需進行修改

**【所需人力與經費】**

依既有業務辦理，不額外增加人力與經費

**五、災情蒐集與查報**

**【三至五章相對應之項目】**

3-4-3-1、4-4-3-1、5-3-3-1

**【計畫內容】**

- 1.災害來臨前應主動聯繫里長、鄰長、里幹事注意災情查報。
- 2.建立民政人員緊急聯絡名冊，為便災害發生時能迅速聯繫各查報人員實施災情查報。
- 3.公所應隨時保持橫向聯繫，以避免漏失災情，並將災情逐級呈報市府。

**【預計辦理內容說明】**

平時更新里長等災情查報人員通訊資料並作通聯測試與災情查報簡易演練，災時依上述說明積極辦理相關工作

**【所需人力與經費】**

依既有業務辦理，不額外增加人力與經費

**六、強化災情聯繫處理作業**

**【三至五章相對應之項目】**

3-4-3-2、4-4-3-2、5-3-3-2

**【計畫內容】**

- 1.防災編組單位輪值人員進駐後應先行與各相關單位聯繫、通報、確認等工作。
- 2.各組單位輪值人員接獲災害後立即聯絡緊急應變小組人員、派員搶救。
- 3.對重大災情之處置，編組單位應調度相關配合搶救人員至現場協助處理，處理情形隨時向指揮官報告。

**【預計辦理內容說明】**

依上述說明積極辦理相關工作

**【所需人力與經費】 ---**

依既有業務辦理，不額外增加人力與經費

**七、災情通報**

**【三至五章相對應之項目】**

3-4-3-3、4-3-3-3、5-3-3-3

**【計畫內容】**

- 1.立即性災害部分應即時通報市級災害應變中心。

- 2.災情彙整後通報市級災害應變中心。
- 3.災害應變中心或災救指揮中心直接受理民眾報案。

**【預計辦理內容說明】**

依上述說明積極辦理相關工作

**【所需人力與經費】 ---**

依既有業務辦理，不額外增加人力與經費

**八、通訊之確保**

**【三至五章相對應之項目】**

3-4-3-4、4-4-3-4、5-3-3-4

**【計畫內容】**

- 1.正常通訊：依現有通訊方式傳遞。
- 2.斷訊時：災害應變中心與現場指揮所備援通訊設備之架設。
  - (1)協調中華電信公司台南區營業處架設緊急通訊設備。
  - (2)協調消防分隊提供衛星電話。
  - (3)協調警政單位提供警政無線電網。

**【預計辦理內容說明】**

依上述說明辦理相關工作，積極與各單位協調斷訊時之協助事項

**【所需人力與經費】 ---**

依既有業務辦理，不額外增加人力與經費

**九、避難疏散通知、引導**

**【三至五章相對應之項目】**

3-4-5-1、4-4-5-1、5-3-5-1

**【計畫內容】**

- 1.於區公所適當之公務車輛上加裝移動式緊急廣播、警報及強力擴音器等設備，以利災害現場訊息傳遞。
- 2.災前即開放警察、消防與民政系統之無線電專用頻道及電話專線，以利執行避難疏散作業。
- 3.加強災害警報網或里鄰廣播系統之架設，藉由警報訊息之發布，使民眾於災前即作出避難疏散之動作。



4.通知里長與里幹事加強里鄰廣播之防災宣導，並告知民眾避難需要注意事項。

5.動員各里長及里幹事，進行民眾避難疏散勸導工作，並協調警察、消防單位協助進行避難疏散作業。

**【預計辦理內容說明】：**

除依上述說明辦理相關工作外，另外積極申請補助經費加強避難疏散處所告示牌、避難路線指引牌、防災地圖看板等設施之建置，加強民眾自主避難之能力

**【所需人力與經費】：**

依中央或市府提撥經費額度

## **十、緊急收容安置**

**【三至五章相對應之項目】**

3-4-5-3、4-4-5-3、5-3-5-3

**【計畫內容】**

1.加強執行緊急收容所內災民登記、收容、編管(男女災民分別安置、傷患災民集中、分配床位與分發寢具等)、服務、救濟、慰問與遣散等事宜。

2.加強及增設各緊急安置所之通訊軟硬體設施及設備，以隨時掌控災情傳遞及運輸路線之通順，並與第二、第三緊急臨時安置地點保持機動性聯絡，預作隨時開設之準備。

3.輔導人員應引導災民至收容所報到。

4.請求民間團體及社區災害防救團體等志工之協助，協助受災居民心理輔導、慰問事宜。

5.緊急安置場所之設置及管理

(1)指揮官視實際情形，就鄰近學校或寺廟進行災區民眾安置。

(2)安置場所除應考量熱食、盥洗、禦寒衣物等物資供應及存放地點，並增購通訊軟硬體設施及設備，隨時掌控災情傳遞及運輸路線之通順，以確保收容安置場所之安全。

(3)各業務執行單位應隨時統計查報災民人數，並將收容所人數通知災害應變中心救濟組辦理救濟事宜。

**【預計辦理內容說明】**

- 1.加強安置所相關設備需求評估，並依評估結果提撥經費或申請市府補助經費購置相關設備與物品
- 2.積極與民間團體聯繫完成志工協助等協議
- 3.依上述說明辦理相關工作

**【所需人力與經費】**

依設備需求評估結果

十一、救濟物資供應

**【三至五章相對應之項目】**

3-4-7-1、4-4-7-1、5-3-7-1

**【計畫內容】**

- 1.救濟物資及水源、日常必需品之供給，應考量災區人口數量及地區特性，優先儲備，以避免災時物資供應的短缺。
- 2.災害應變中心應辦理食物、飲用水、藥醫器材及生活必需品調度、供應之存放等事宜。
- 3.進行救濟物資發放的規劃，並調查日用品需求量、分配物資及提供茶水。
- 4.呈報災民人數請求發放救濟物資。

**【預計辦理內容說明】**

依上述說明積極辦理相關工作

**【所需人力與經費】 ---**

依既有業務辦理，不額外增加人力與經費

十二、物資調度供應

**【三至五章相對應之項目】**

3-4-7-2、4-4-7-2、5-3-7-2

**【計畫內容】**

- 1.依事前已擬定之供應物資處理原則，必要時各區需啟動跨區合作之機制，提供受災民眾救濟物資。
- 2.聯繫市級災害應變中心，確認各災區災民迫切需要物資之種類、數量與指定送達地區、集中地點等資訊，協調各物品捐贈單位進行援助。
- 3.聯繫行政院農業委員會農糧署南區分署供應調節救災糧食。

**【預計辦理內容說明】**

依上述說明積極辦理相關工作

**【所需人力與經費】 ---**

依既有業務辦理，不額外增加人力與經費

**十三、建物及公共設施災情勘查與回報**

**【三至五章相對應之項目】**

3-4-11-1、4-4-11-1、5-3-11-1

**【計畫內容】**

- 1.經建課在接獲災害應變中心通知及民眾報案後，立即聯絡相關專業公會並派專業技師趕赴現場勘查受災建物是否有安全疑慮，經專業技師勘查、鑑定認無安全疑慮且產權屬私有之建築物災害，請民眾自行修復。如有立即危險者，由相關權責單位負責搶修或補強。
- 2.防洪、水利及抽水設施(如堤防、擋水牆、抽水站、水門等)、道路、橋樑及其他公共性設施之災情勘查，由經建課等各相關災害業務機關及專業技師共同進行災情勘查。
- 3.區內道路、橋樑、堤防、建築物、營建工程及其他工程設施搶修搶險復救及災情查報彙整。
- 4.督導公民營事業有關公用氣體、油料管線與輸電線路、礦災等防災措施搶修維護及災情查報統計彙整傳遞聯繫等事項。

**【預計辦理內容說明】**

依上述說明辦理相關工作

**【所需人力與經費】 ---**

依既有業務辦理，不額外增加人力與經費

### 第三節、計畫整體完成度

綜觀本區近年災害防救已執行工作與今年預計辦理工作，符合本計畫各重要等級工作項目實施要求(A：每年辦理；B：3年分年辦理；CD：不限)之情形如表 6-3-1 所示。(註\*：◎表示已執行 註\*\*：3-2-1-3 代表第三章-第二節-第一條-第三項)

表 6-3-1、本計畫工作項目執行狀況一覽表

重要等級 A之項目	今年 已辦	重要等級 B之項目	3年內 已辦	重要等級 C之項目	曾辦理	重要等級 D之項目	曾辦理
3-2-1-3	◎*	3-2-1-1	◎	3-2-1-2	◎	3-2-2-1	◎
3-2-6-1	◎	3-2-3-1	◎	3-2-4-1	◎	3-2-2-2	◎
3-2-6-2	◎	3-2-3-2	◎	3-2-4-4	◎	3-2-2-3	◎
3-3-6-2	◎	3-3-1-1	◎	3-2-5-1	◎	3-2-4-2	◎
3-3-7-1	◎	3-3-1-2	◎	3-2-5-2	◎	3-2-4-3	◎
3-3-7-2	◎	3-3-2-1	◎	3-3-3-1	◎	3-3-5-1	◎
3-3-8-1	◎	3-3-2-2	◎	3-3-3-2	◎	3-4-2-1	◎
3-3-8-2	◎	3-3-6-1	◎	3-3-4-1	◎	3-4-2-2	◎
3-4-1-1	◎	3-3-9-1	◎	3-3-4-2	◎	3-4-4-1	◎
3-4-1-2	◎	3-3-9-2	◎	3-4-5-2	◎	3-4-6-1	◎
3-4-1-4	◎	3-4-1-3	◎	3-4-8-1	◎	3-4-6-2	◎
3-4-3-1	◎	3-4-2-3	◎	3-4-10-1	◎	3-4-10-2	◎
3-4-3-2	◎	3-4-9-1	◎	3-5-2-3	◎	3-4-11-2	◎
3-4-3-3	◎	3-5-1-2	◎	3-5-2-4	◎	3-5-1-3	◎
3-4-3-4	◎	3-5-2-1	◎	3-5-2-5	◎	3-5-4-2	◎
3-4-5-1	◎	3-5-2-2	◎	3-5-3-1	◎	4-2-2-2	◎
3-4-5-3	◎	3-5-4-1	◎	3-5-3-2	◎	4-2-4-2	◎
3-4-7-1	◎	3-5-4-3	◎	3-5-3-3	◎	4-2-4-4	◎
3-4-7-2	◎	3-5-5-1	◎	3-5-3-4	◎	4-3-3-1	◎
3-4-11-1	◎	3-5-5-2	◎	3-5-3-5	◎	4-4-2-1	◎

重要等級 A之項目	今年 已辦	重要等級 B之項目	3年內 已辦	重要等級 C之項目	曾辦理	重要等級 D之項目	曾辦理
3-5-1-1	◎	4-2-4-2	◎	3-5-3-6	◎	4-4-2-2	◎
4-2-1-1	◎	4-2-2-3	◎	3-5-6-1	◎	4-4-4-1	◎
4-2-6-1	◎	4-2-3-1	◎	4-2-2-4	◎	4-4-6-1	◎
4-2-6-2	◎	4-2-3-2	◎	4-2-4-1	◎	4-4-6-2	◎
4-3-4-2	◎	4-2-4-3	◎	4-2-4-5	◎	4-4-10-2	◎
4-3-5-1	◎	4-3-1-4	◎	4-2-5-1	◎	4-4-11-2	◎
4-3-5-2	◎	4-3-4-1	◎	4-2-5-2	◎	4-5-1-3	◎
4-3-6-1	◎	4-3-7-1	◎	4-3-1-1	◎	4-5-4-2	◎
4-3-6-2	◎	4-3-7-2	◎	4-3-1-2	◎	5-1-2-2	◎
4-4-1-1	◎	4-4-1-3	◎	4-3-1-3	◎	5-1-3-4	◎
4-4-1-2	◎	4-4-9-1	◎	4-3-1-5	◎	5-3-2-1	◎
4-4-3-1	◎	4-5-1-2	◎	4-3-2-1	◎	5-3-2-2	◎
4-4-3-2	◎	4-5-2-1	◎	4-3-2-2	◎	5-3-4-1	◎
4-4-3-3	◎	4-5-2-2	◎	4-4-5-2	◎	5-3-6-1	◎
4-4-3-4	◎	4-5-4-1	◎	4-4-8-1	◎	5-3-6-2	◎
4-4-5-1	◎	4-5-4-3	◎	4-4-10-1	◎	5-3-10-2	◎
4-4-5-3	◎	4-5-5-1	◎	4-5-2-3	◎	5-3-11-2	◎
4-4-7-1	◎	4-5-5-2	◎	4-5-2-4	◎	5-4-1-3	◎
4-4-7-2	◎	5-1-1-1	◎	4-5-2-5	◎	5-4-4-2	◎
4-4-11-1	◎	5-1-3-1	◎	4-5-3-1	◎		
4-5-1-1	◎	5-1-3-3	◎	4-5-3-2	◎		
5-2-4-1	◎	5-2-1-1	◎	4-5-3-3	◎		
5-2-4-2	◎	5-2-3-1	◎	4-5-3-4	◎		
5-2-5-1	◎	5-2-3-2	◎	4-5-6-1	◎		
5-2-5-2	◎	5-2-6-1	◎	5-1-1-2	◎		
5-3-1-1	◎	5-3-1-3	◎	5-1-2-1	◎		
5-3-1-2	◎	5-3-2-3	◎	5-1-3-2	◎		
5-3-3-1	◎	5-3-9-1	◎	5-2-1-2	◎		

重要等級 A之項目	今年 已辦	重要等級 B之項目	3年內 已辦	重要等級 C之項目	曾辦理	重要等級 D之項目	曾辦理
5-3-3-2	◎	5-4-1-2	◎	5-2-2-1	◎		
5-3-3-3	◎	5-4-2-1	◎	5-3-5-2	◎		
5-3-3-4	◎	5-4-2-2	◎	5-3-8-1	◎		
5-3-5-1	◎	5-4-4-1	◎	5-3-10-1	◎		
5-3-5-3	◎	5-4-4-3	◎	5-4-2-3	◎		
5-3-7-1	◎	5-4-5-1	◎	5-4-2-4	◎		
5-3-7-2	◎	5-4-5-2	◎	5-4-2-5	◎		
5-3-11-1	◎			5-4-3-1	◎		
5-4-1-1	◎			5-4-3-2	◎		
				5-4-3-3	◎		
				5-4-3-4	◎		
				5-4-6-1	◎		
完成度 57/57		完成度 55/55		完成度 60/60		完成度 26/26	

## 第四節、計畫評核

本計畫每年應由市府派員或本區公所主管依表 6-4-1 之項目與執行程度進行評核，以檢視本區災害防救工作較缺乏之項目與方向。

表 6-4-1、本計畫執行績效評核表

編號	災害別	工作項目	對應章節項次	重要等級	完成度與得分比	分數	備註
1	颱風災害	設施具有耐災之考量	3-2-1-1	B	<input type="checkbox"/> 10,100% <input type="checkbox"/> 6,80%~100% <input type="checkbox"/> 4,60%~80% <input type="checkbox"/> 2,40%~60% <input type="checkbox"/> 0,<40%		<ul style="list-style-type: none"> <li>▪ 經建課</li> </ul>
2	颱風災害	設施定期檢修	3-2-1-2	C	<input type="checkbox"/> 5,100% <input type="checkbox"/> 3,80%~100% <input type="checkbox"/> 2,60%~80% <input type="checkbox"/> 1,40%~60% <input type="checkbox"/> 0,<40%		<ul style="list-style-type: none"> <li>▪ 經建課</li> </ul>
3	颱風災害	防汛設施定期檢修	3-2-1-3	A	<input type="checkbox"/> 10,100% <input type="checkbox"/> 6,80%~100% <input type="checkbox"/> 4,60%~80% <input type="checkbox"/> 2,40%~60% <input type="checkbox"/> 0,<40%		<ul style="list-style-type: none"> <li>▪ 經建課</li> </ul>
4	颱風災害	檢討維生管線設立之區位	3-2-2-1	D	<input type="checkbox"/> 5,100% <input type="checkbox"/> 3,80%~100% <input type="checkbox"/> 2,60%~80% <input type="checkbox"/> 1,40%~60% <input type="checkbox"/> 0,<40%		<ul style="list-style-type: none"> <li>▪ 經建課</li> <li>▪ 各相關事業單位</li> </ul>
5	颱風災害	管線定期檢修	3-2-2-2	D	<input type="checkbox"/> 5,100% <input type="checkbox"/> 3,80%~100% <input type="checkbox"/> 2,60%~80% <input type="checkbox"/> 1,40%~60% <input type="checkbox"/> 0,<40%		<ul style="list-style-type: none"> <li>▪ 經建課</li> <li>▪ 各相關事業單位</li> </ul>
6	颱風災害	緊急供應計畫	3-2-2-3	D	<input type="checkbox"/> 5,100% <input type="checkbox"/> 3,80%~100% <input type="checkbox"/> 2,60%~80% <input type="checkbox"/> 1,40%~60% <input type="checkbox"/> 0,<40%		<ul style="list-style-type: none"> <li>▪ 經建課</li> <li>▪ 各相關事業單位</li> </ul>



編號	災害別	工作項目	對應章節項次	重要等級	完成度與得分比	分數	備註
7	颱風災害	災害防救意識之提升	3-2-3-1	B	<input type="checkbox"/> 10,100% <input type="checkbox"/> 6,80%~100% <input type="checkbox"/> 4,60%~80% <input type="checkbox"/> 2,40%~60% <input type="checkbox"/> 0,<40%		<ul style="list-style-type: none"> <li>▪ 民政課</li> </ul>
8	颱風災害	緊急應變小組人員災害防救觀念之提升	3-2-3-2	B	<input type="checkbox"/> 10,100% <input type="checkbox"/> 6,80%~100% <input type="checkbox"/> 4,60%~80% <input type="checkbox"/> 2,40%~60% <input type="checkbox"/> 0,<40%		<ul style="list-style-type: none"> <li>▪ 民政課</li> </ul>
9	颱風災害	協助都市防災空間規劃之落實	3-2-4-1	C	<input type="checkbox"/> 5,100% <input type="checkbox"/> 3,80%~100% <input type="checkbox"/> 2,60%~80% <input type="checkbox"/> 1,40%~60% <input type="checkbox"/> 0,<40%		<ul style="list-style-type: none"> <li>▪ 經建課</li> <li>▪ 社會課</li> </ul>
10	颱風災害	充實各項消防設備與器材	3-2-4-2	D	<input type="checkbox"/> 5,100% <input type="checkbox"/> 3,80%~100% <input type="checkbox"/> 2,60%~80% <input type="checkbox"/> 1,40%~60% <input type="checkbox"/> 0,<40%		<ul style="list-style-type: none"> <li>▪ 民政課</li> <li>▪ 永華、安平消防分隊</li> </ul>
11	颱風災害	疫災之防治	3-2-4-3	D	<input type="checkbox"/> 5,100% <input type="checkbox"/> 3,80%~100% <input type="checkbox"/> 2,60%~80% <input type="checkbox"/> 1,40%~60% <input type="checkbox"/> 0,<40%		<ul style="list-style-type: none"> <li>▪ 民政課</li> <li>▪ 衛生所</li> <li>▪ 中西安平區隊</li> </ul>
12	颱風災害	廢棄物之處理	3-2-4-4	C	<input type="checkbox"/> 5,100% <input type="checkbox"/> 3,80%~100% <input type="checkbox"/> 2,60%~80% <input type="checkbox"/> 1,40%~60% <input type="checkbox"/> 0,<40%		<ul style="list-style-type: none"> <li>▪ 中西安平區隊</li> </ul>
13	颱風災害	加強社區防災意識與機具整備	3-2-5-1	C	<input type="checkbox"/> 5,100% <input type="checkbox"/> 3,80%~100% <input type="checkbox"/> 2,60%~80% <input type="checkbox"/> 1,40%~60% <input type="checkbox"/> 0,<40%		<ul style="list-style-type: none"> <li>▪ 民政課</li> <li>▪ 經建課</li> </ul>
14	颱風災害	促進社區民眾災害防救組織的建立	3-2-5-2	C	<input type="checkbox"/> 5,100% <input type="checkbox"/> 3,80%~100% <input type="checkbox"/> 2,60%~80% <input type="checkbox"/> 1,40%~60% <input type="checkbox"/> 0,<40%		<ul style="list-style-type: none"> <li>▪ 民政課</li> <li>▪ 社會課</li> </ul>

編號	災害別	工作項目	對應章節項次	重要等級	完成度與得分比	分數	備註
15	颱風災害	避難據點規劃	3-2-6-1	A	<input type="checkbox"/> 10,100% <input type="checkbox"/> 6,80%~100% <input type="checkbox"/> 4,60%~80% <input type="checkbox"/> 2,40%~60% <input type="checkbox"/> 0,<40%		<ul style="list-style-type: none"> <li>▪ 民政課</li> <li>▪ 社會課</li> </ul>
16	颱風災害	防災路線規劃	3-2-6-2	A	<input type="checkbox"/> 10,100% <input type="checkbox"/> 6,80%~100% <input type="checkbox"/> 4,60%~80% <input type="checkbox"/> 2,40%~60% <input type="checkbox"/> 0,<40%		<ul style="list-style-type: none"> <li>▪ 民政課</li> <li>▪ 經建課</li> </ul>
17	颱風災害	加強防汛期前防救災器材整備	3-3-1-1	B	<input type="checkbox"/> 10,100% <input type="checkbox"/> 6,80%~100% <input type="checkbox"/> 4,60%~80% <input type="checkbox"/> 2,40%~60% <input type="checkbox"/> 0,<40%		<ul style="list-style-type: none"> <li>▪ 經建課</li> <li>▪ 永華、安平消防分隊</li> </ul>
18	颱風災害	規劃災時各項救濟、救急物資儲備、運用與供給	3-3-1-2	B	<input type="checkbox"/> 10,100% <input type="checkbox"/> 6,80%~100% <input type="checkbox"/> 4,60%~80% <input type="checkbox"/> 2,40%~60% <input type="checkbox"/> 0,<40%		<ul style="list-style-type: none"> <li>▪ 社會課</li> </ul>
19	颱風災害	建立災害緊急應變人員之動員計畫	3-3-2-1	B	<input type="checkbox"/> 10,100% <input type="checkbox"/> 6,80%~100% <input type="checkbox"/> 4,60%~80% <input type="checkbox"/> 2,40%~60% <input type="checkbox"/> 0,<40%		<ul style="list-style-type: none"> <li>▪ 民政課</li> </ul>
20	颱風災害	建立動員民間組織與志工之整備編組之機制	3-3-2-2	B	<input type="checkbox"/> 10,100% <input type="checkbox"/> 6,80%~100% <input type="checkbox"/> 4,60%~80% <input type="checkbox"/> 2,40%~60% <input type="checkbox"/> 0,<40%		<ul style="list-style-type: none"> <li>▪ 民政課</li> <li>▪ 社會課</li> </ul>
21	颱風災害	加強民眾災害防救知識	3-3-3-1	C	<input type="checkbox"/> 5,100% <input type="checkbox"/> 3,80%~100% <input type="checkbox"/> 2,60%~80% <input type="checkbox"/> 1,40%~60% <input type="checkbox"/> 0,<40%		<ul style="list-style-type: none"> <li>▪ 民政課</li> <li>▪ 經建課</li> </ul>
22	颱風災害	建立居家安全防護宣導對策	3-3-3-2	C	<input type="checkbox"/> 5,100% <input type="checkbox"/> 3,80%~100% <input type="checkbox"/> 2,60%~80% <input type="checkbox"/> 1,40%~60% <input type="checkbox"/> 0,<40%		<ul style="list-style-type: none"> <li>▪ 民政課</li> </ul>

編號	災害別	工作項目	對應章節項次	重要等級	完成度與得分比	分數	備註
23	颱風災害	防災演習	3-3-4-1	C	<input type="checkbox"/> 5,100% <input type="checkbox"/> 3,80%~100% <input type="checkbox"/> 2,60%~80% <input type="checkbox"/> 1,40%~60% <input type="checkbox"/> 0,<40%		<ul style="list-style-type: none"> <li>▪ 民政課</li> <li>▪ 各課室</li> <li>▪ 其他相關單位</li> </ul>
24	颱風災害	防汛演習	3-3-4-2	C	<input type="checkbox"/> 5,100% <input type="checkbox"/> 3,80%~100% <input type="checkbox"/> 2,60%~80% <input type="checkbox"/> 1,40%~60% <input type="checkbox"/> 0,<40%		<ul style="list-style-type: none"> <li>▪ 經建課</li> <li>▪ 各課室</li> <li>▪ 其他相關單位</li> </ul>
25	颱風災害	水利建造物	3-3-4-3	C	<input type="checkbox"/> 5,100% <input type="checkbox"/> 3,80%~100% <input type="checkbox"/> 2,60%~80% <input type="checkbox"/> 1,40%~60% <input type="checkbox"/> 0,<40%		<ul style="list-style-type: none"> <li>▪ 經建課</li> </ul>
26	颱風災害	救災裝備保持機動堪用	3-3-5-1	D	<input type="checkbox"/> 5,100% <input type="checkbox"/> 3,80%~100% <input type="checkbox"/> 2,60%~80% <input type="checkbox"/> 1,40%~60% <input type="checkbox"/> 0,<40%		<ul style="list-style-type: none"> <li>▪ 民政課</li> <li>▪ 永華、安平消防分隊</li> </ul>
27	颱風災害	定期檢測及整備避難場所之各類設備、設施及器材	3-3-6-1	B	<input type="checkbox"/> 10,100% <input type="checkbox"/> 6,80%~100% <input type="checkbox"/> 4,60%~80% <input type="checkbox"/> 2,40%~60% <input type="checkbox"/> 0,<40%		<ul style="list-style-type: none"> <li>▪ 社會課</li> <li>▪ 行政課</li> </ul>
28	颱風災害	規劃災民登記、接待、統計、查報、遣散及管理事項	3-3-6-2	A	<input type="checkbox"/> 10,100% <input type="checkbox"/> 6,80%~100% <input type="checkbox"/> 4,60%~80% <input type="checkbox"/> 2,40%~60% <input type="checkbox"/> 0,<40%		<ul style="list-style-type: none"> <li>▪ 社會課</li> </ul>
29	颱風災害	訂定災害應變中心與前進指揮所之整備事項	3-3-7-1	A	<input type="checkbox"/> 10,100% <input type="checkbox"/> 6,80%~100% <input type="checkbox"/> 4,60%~80% <input type="checkbox"/> 2,40%~60% <input type="checkbox"/> 0,<40%		<ul style="list-style-type: none"> <li>▪ 民政課</li> </ul>
30	颱風災害	規劃災害應變中心設置須具備之軟、硬體設施	3-3-7-2	A	<input type="checkbox"/> 10,100% <input type="checkbox"/> 6,80%~100% <input type="checkbox"/> 4,60%~80% <input type="checkbox"/> 2,40%~60% <input type="checkbox"/> 0,<40%		<ul style="list-style-type: none"> <li>▪ 民政課</li> <li>▪ 行政課</li> </ul>

編號	災害別	工作項目	對應章節項次	重要等級	完成度與得分比	分數	備註
31	颱風災害	災情查報體系之強化與更新	3-3-8-1	A	<input type="checkbox"/> 10,100% <input type="checkbox"/> 6,80%~100% <input type="checkbox"/> 4,60%~80% <input type="checkbox"/> 2,40%~60% <input type="checkbox"/> 0,<40%		<ul style="list-style-type: none"> <li>▪ 民政課</li> </ul>
32	颱風災害	災情通報用資訊通訊設備之整備	3-3-8-2	A	<input type="checkbox"/> 10,100% <input type="checkbox"/> 6,80%~100% <input type="checkbox"/> 4,60%~80% <input type="checkbox"/> 2,40%~60% <input type="checkbox"/> 0,<40%		<ul style="list-style-type: none"> <li>▪ 民政課</li> </ul>
33	颱風災害	與其他區簽訂相互支援協定	3-3-9-1	B	<input type="checkbox"/> 10,100% <input type="checkbox"/> 6,80%~100% <input type="checkbox"/> 4,60%~80% <input type="checkbox"/> 2,40%~60% <input type="checkbox"/> 0,<40%		<ul style="list-style-type: none"> <li>▪ 民政課</li> <li>▪ 社會課</li> </ul>
34	颱風災害	與民間團體簽訂相互支援協定	3-3-9-2	B	<input type="checkbox"/> 10,100% <input type="checkbox"/> 6,80%~100% <input type="checkbox"/> 4,60%~80% <input type="checkbox"/> 2,40%~60% <input type="checkbox"/> 0,<40%		<ul style="list-style-type: none"> <li>▪ 民政課</li> <li>▪ 社會課</li> </ul>
35	颱風災害	成立前之前置作業	3-4-1-1	A	<input type="checkbox"/> 10,100% <input type="checkbox"/> 6,80%~100% <input type="checkbox"/> 4,60%~80% <input type="checkbox"/> 2,40%~60% <input type="checkbox"/> 0,<40%		<ul style="list-style-type: none"> <li>▪ 民政課</li> </ul>
36	颱風災害	災害應變中心成立	3-4-1-2	A	<input type="checkbox"/> 10,100% <input type="checkbox"/> 6,80%~100% <input type="checkbox"/> 4,60%~80% <input type="checkbox"/> 2,40%~60% <input type="checkbox"/> 0,<40%		<ul style="list-style-type: none"> <li>▪ 民政課</li> </ul>
37	颱風災害	成立災區現場指揮所	3-4-1-3	B	<input type="checkbox"/> 10,100% <input type="checkbox"/> 6,80%~100% <input type="checkbox"/> 4,60%~80% <input type="checkbox"/> 2,40%~60% <input type="checkbox"/> 0,<40%		<ul style="list-style-type: none"> <li>▪ 民政課</li> <li>▪ 消防分隊</li> </ul>
38	颱風災害	第二備援中心	3-4-1-4	A	<input type="checkbox"/> 10,100% <input type="checkbox"/> 6,80%~100% <input type="checkbox"/> 4,60%~80% <input type="checkbox"/> 2,40%~60% <input type="checkbox"/> 0,<40%		<ul style="list-style-type: none"> <li>▪ 民政課</li> </ul>

編號	災害別	工作項目	對應章節項次	重要等級	完成度與得分比	分數	備註
39	颱風災害	警戒區域劃設與安全維護	3-4-2-1	D	<input type="checkbox"/> 5,100% <input type="checkbox"/> 3,80%~100% <input type="checkbox"/> 2,60%~80% <input type="checkbox"/> 1,40%~60% <input type="checkbox"/> 0,<40%		<ul style="list-style-type: none"> <li>▪ 民政課</li> <li>▪ 警察局第四分局或派出所</li> </ul>
40	颱風災害	交通管制	3-4-2-2	D	<input type="checkbox"/> 5,100% <input type="checkbox"/> 3,80%~100% <input type="checkbox"/> 2,60%~80% <input type="checkbox"/> 1,40%~60% <input type="checkbox"/> 0,<40%		<ul style="list-style-type: none"> <li>▪ 民政課</li> <li>▪ 警察局第四分局或派出所</li> </ul>
41	颱風災害	障礙物處置對策	3-4-2-3	B	<input type="checkbox"/> 10,100% <input type="checkbox"/> 6,80%~100% <input type="checkbox"/> 4,60%~80% <input type="checkbox"/> 2,40%~60% <input type="checkbox"/> 0,<40%		<ul style="list-style-type: none"> <li>▪ 中西安平區隊</li> </ul>
42	颱風災害	災情蒐集與查報	3-4-3-1	A	<input type="checkbox"/> 10,100% <input type="checkbox"/> 6,80%~100% <input type="checkbox"/> 4,60%~80% <input type="checkbox"/> 2,40%~60% <input type="checkbox"/> 0,<40%		<ul style="list-style-type: none"> <li>▪ 民政課</li> </ul>
43	颱風災害	強化災情聯繫處理作業	3-4-3-2	A	<input type="checkbox"/> 10,100% <input type="checkbox"/> 6,80%~100% <input type="checkbox"/> 4,60%~80% <input type="checkbox"/> 2,40%~60% <input type="checkbox"/> 0,<40%		<ul style="list-style-type: none"> <li>▪ 民政課</li> </ul>
44	颱風災害	災情通報	3-4-3-3	A	<input type="checkbox"/> 10,100% <input type="checkbox"/> 6,80%~100% <input type="checkbox"/> 4,60%~80% <input type="checkbox"/> 2,40%~60% <input type="checkbox"/> 0,<40%		<ul style="list-style-type: none"> <li>▪ 民政課</li> </ul>
45	颱風災害	通訊之確保	3-4-3-4	A	<input type="checkbox"/> 10,100% <input type="checkbox"/> 6,80%~100% <input type="checkbox"/> 4,60%~80% <input type="checkbox"/> 2,40%~60% <input type="checkbox"/> 0,<40%		<ul style="list-style-type: none"> <li>▪ 經建課</li> </ul>
46	颱風災害	執行災害現場人命搶救及到院前緊急救護有關事宜	3-4-4-1	D	<input type="checkbox"/> 5,100% <input type="checkbox"/> 3,80%~100% <input type="checkbox"/> 2,60%~80% <input type="checkbox"/> 1,40%~60% <input type="checkbox"/> 0,<40%		<ul style="list-style-type: none"> <li>▪ 民政課</li> <li>▪ 永華、安平消防分隊</li> </ul>

編號	災害別	工作項目	對應章節項次	重要等級	完成度與得分比	分數	備註
47	颱風災害	避難疏散通知、引導	3-4-5-1	A	<input type="checkbox"/> 10,100% <input type="checkbox"/> 6,80%~100% <input type="checkbox"/> 4,60%~80% <input type="checkbox"/> 2,40%~60% <input type="checkbox"/> 0,<40%		<ul style="list-style-type: none"> <li>▪ 民政課</li> </ul>
48	颱風災害	民眾與機具之運輸	3-4-5-2	C	<input type="checkbox"/> 5,100% <input type="checkbox"/> 3,80%~100% <input type="checkbox"/> 2,60%~80% <input type="checkbox"/> 1,40%~60% <input type="checkbox"/> 0,<40%		<ul style="list-style-type: none"> <li>▪ 行政課</li> </ul>
49	颱風災害	緊急收容安置	3-4-5-3	A	<input type="checkbox"/> 10,100% <input type="checkbox"/> 6,80%~100% <input type="checkbox"/> 4,60%~80% <input type="checkbox"/> 2,40%~60% <input type="checkbox"/> 0,<40%		<ul style="list-style-type: none"> <li>▪ 社會課</li> </ul>
50	颱風災害	傷患救護	3-4-6-1	D	<input type="checkbox"/> 5,100% <input type="checkbox"/> 3,80%~100% <input type="checkbox"/> 2,60%~80% <input type="checkbox"/> 1,40%~60% <input type="checkbox"/> 0,<40%		<ul style="list-style-type: none"> <li>▪ 民政課</li> <li>▪ 衛生所</li> </ul>
51	颱風災害	後續醫療	3-4-6-2	D	<input type="checkbox"/> 5,100% <input type="checkbox"/> 3,80%~100% <input type="checkbox"/> 2,60%~80% <input type="checkbox"/> 1,40%~60% <input type="checkbox"/> 0,<40%		<ul style="list-style-type: none"> <li>▪ 民政課</li> <li>▪ 社會課</li> <li>▪ 衛生所</li> <li>▪ 轄內派出所</li> </ul>
52	颱風災害	救濟物資供應	3-4-7-1	A	<input type="checkbox"/> 10,100% <input type="checkbox"/> 6,80%~100% <input type="checkbox"/> 4,60%~80% <input type="checkbox"/> 2,40%~60% <input type="checkbox"/> 0,<40%		<ul style="list-style-type: none"> <li>▪ 社會課</li> <li>▪ 衛生所</li> </ul>
53	颱風災害	物資調度供應	3-4-7-2	A	<input type="checkbox"/> 10,100% <input type="checkbox"/> 6,80%~100% <input type="checkbox"/> 4,60%~80% <input type="checkbox"/> 2,40%~60% <input type="checkbox"/> 0,<40%		<ul style="list-style-type: none"> <li>▪ 行政課</li> </ul>
54	颱風災害	提供民眾災情訊息	3-4-8-1	C	<input type="checkbox"/> 5,100% <input type="checkbox"/> 3,80%~100% <input type="checkbox"/> 2,60%~80% <input type="checkbox"/> 1,40%~60% <input type="checkbox"/> 0,<40%		<ul style="list-style-type: none"> <li>▪ 民政課</li> <li>▪ 各相關權責單位</li> </ul>

編號	災害別	工作項目	對應章節項次	重要等級	完成度與得分比	分數	備註
55	颱風災害	緊急動員	3-4-9-1	B	<input type="checkbox"/> 10,100% <input type="checkbox"/> 6,80%~100% <input type="checkbox"/> 4,60%~80% <input type="checkbox"/> 2,40%~60% <input type="checkbox"/> 0,<40%		<ul style="list-style-type: none"> <li>▪ 經建課</li> <li>▪ 行政課</li> </ul>
56	颱風災害	罹難者處理	3-4-10-1	C	<input type="checkbox"/> 5,100% <input type="checkbox"/> 3,80%~100% <input type="checkbox"/> 2,60%~80% <input type="checkbox"/> 1,40%~60% <input type="checkbox"/> 0,<40%		<ul style="list-style-type: none"> <li>▪ 民政課</li> <li>▪ 警察局第四分局或派出所及殯葬管理所</li> </ul>
57	颱風災害	罹難者相驗	3-4-10-2	D	<input type="checkbox"/> 5,100% <input type="checkbox"/> 3,80%~100% <input type="checkbox"/> 2,60%~80% <input type="checkbox"/> 1,40%~60% <input type="checkbox"/> 0,<40%		<ul style="list-style-type: none"> <li>▪ 民政課</li> <li>▪ 警察局第四分局或派出所</li> </ul>
58	颱風災害	建物及公共設施災情勘查與回報	3-4-11-1	A	<input type="checkbox"/> 10,100% <input type="checkbox"/> 6,80%~100% <input type="checkbox"/> 4,60%~80% <input type="checkbox"/> 2,40%~60% <input type="checkbox"/> 0,<40%		<ul style="list-style-type: none"> <li>▪ 經建課</li> </ul>
59	颱風災害	建物及公共設施災情緊急處理	3-4-11-2	D	<input type="checkbox"/> 5,100% <input type="checkbox"/> 3,80%~100% <input type="checkbox"/> 2,60%~80% <input type="checkbox"/> 1,40%~60% <input type="checkbox"/> 0,<40%		<ul style="list-style-type: none"> <li>▪ 經建課</li> <li>▪ 各搶修單位</li> </ul>
60	颱風災害	協助與輔導受災申請	3-5-1-1	A	<input type="checkbox"/> 10,100% <input type="checkbox"/> 6,80%~100% <input type="checkbox"/> 4,60%~80% <input type="checkbox"/> 2,40%~60% <input type="checkbox"/> 0,<40%		<ul style="list-style-type: none"> <li>▪ 社會課</li> <li>▪ 經建課</li> </ul>
61	颱風災害	受災證明書及災害救助金之核發	3-5-1-2	B	<input type="checkbox"/> 10,100% <input type="checkbox"/> 6,80%~100% <input type="checkbox"/> 4,60%~80% <input type="checkbox"/> 2,40%~60% <input type="checkbox"/> 0,<40%		<ul style="list-style-type: none"> <li>▪ 社會課</li> <li>▪ 會計室</li> <li>▪ 經建課</li> </ul>
62	颱風災害	衛生保健及心理輔導	3-5-1-3	D	<input type="checkbox"/> 5,100% <input type="checkbox"/> 3,80%~100% <input type="checkbox"/> 2,60%~80% <input type="checkbox"/> 1,40%~60% <input type="checkbox"/> 0,<40%		<ul style="list-style-type: none"> <li>▪ 社會課</li> <li>▪ 衛生所</li> </ul>



編號	災害別	工作項目	對應章節項次	重要等級	完成度與得分比	分數	備註
63	颱風災害	代收賑災物資及發放	3-5-2-1	B	<input type="checkbox"/> 10,100% <input type="checkbox"/> 6,80%~100% <input type="checkbox"/> 4,60%~80% <input type="checkbox"/> 2,40%~60% <input type="checkbox"/> 0,<40%		<ul style="list-style-type: none"> <li>▪ 社會課</li> </ul>
64	颱風災害	稅捐減免或緩繳	3-5-2-2	B	<input type="checkbox"/> 10,100% <input type="checkbox"/> 6,80%~100% <input type="checkbox"/> 4,60%~80% <input type="checkbox"/> 2,40%~60% <input type="checkbox"/> 0,<40%		<ul style="list-style-type: none"> <li>▪ 經建課</li> </ul>
65	颱風災害	協調提供紓困貸款	3-5-2-3	C	<input type="checkbox"/> 5,100% <input type="checkbox"/> 3,80%~100% <input type="checkbox"/> 2,60%~80% <input type="checkbox"/> 1,40%~60% <input type="checkbox"/> 0,<40%		<ul style="list-style-type: none"> <li>▪ 會計室</li> <li>▪ 經建課</li> </ul>
66	颱風災害	就業輔導及心理輔導	3-5-2-4	C	<input type="checkbox"/> 5,100% <input type="checkbox"/> 3,80%~100% <input type="checkbox"/> 2,60%~80% <input type="checkbox"/> 1,40%~60% <input type="checkbox"/> 0,<40%		<ul style="list-style-type: none"> <li>▪ 社會課</li> </ul>
67	颱風災害	設置災變救助專戶	3-5-2-5	C	<input type="checkbox"/> 5,100% <input type="checkbox"/> 3,80%~100% <input type="checkbox"/> 2,60%~80% <input type="checkbox"/> 1,40%~60% <input type="checkbox"/> 0,<40%		<ul style="list-style-type: none"> <li>▪ 會計室</li> </ul>
68	颱風災害	交通號誌設施	3-5-3-1	C	<input type="checkbox"/> 5,100% <input type="checkbox"/> 3,80%~100% <input type="checkbox"/> 2,60%~80% <input type="checkbox"/> 1,40%~60% <input type="checkbox"/> 0,<40%		<ul style="list-style-type: none"> <li>▪ 經建課</li> </ul>
69	颱風災害	民生管線	3-5-3-2	C	<input type="checkbox"/> 5,100% <input type="checkbox"/> 3,80%~100% <input type="checkbox"/> 2,60%~80% <input type="checkbox"/> 1,40%~60% <input type="checkbox"/> 0,<40%		<ul style="list-style-type: none"> <li>▪ 經建課</li> </ul>
70	颱風災害	各項公共建設	3-5-3-3	C	<input type="checkbox"/> 5,100% <input type="checkbox"/> 3,80%~100% <input type="checkbox"/> 2,60%~80% <input type="checkbox"/> 1,40%~60% <input type="checkbox"/> 0,<40%		<ul style="list-style-type: none"> <li>▪ 經建課</li> </ul>

編號	災害別	工作項目	對應章節項次	重要等級	完成度與得分比	分數	備註
71	颱風災害	復耕計畫	3-5-3-4	C	□5,100% □3,80%~100% □2,60%~80% □1,40%~60% □0,<40%		■ 經建課
72	颱風災害	復學計畫	3-5-3-5	C	□5,100% □3,80%~100% □2,60%~80% □1,40%~60% □0,<40%		■ 經建課 ■ 社會課
73	颱風災害	房屋鑑定	3-5-3-6	C	□5,100% □3,80%~100% □2,60%~80% □1,40%~60% □0,<40%		■ 經建課
74	颱風災害	水利建造物	3-3-4-3	C	□5,100% □3,80%~100% □2,60%~80% □1,40%~60% □0,<40%		■ 經建課
75	颱風災害	環境汙染防治	3-5-4-1	B	□10,100% □6,80%~100% □4,60%~80% □2,40%~60% □0,<40%		■ 中西安平區隊
76	颱風災害	災區防疫	3-5-4-2	D	□5,100% □3,80%~100% □2,60%~80% □1,40%~60% □0,<40%		■ 中西安平區隊 ■ 衛生所
77	颱風災害	廢棄物清運	3-5-4-3	B	□10,100% □6,80%~100% □4,60%~80% □2,40%~60% □0,<40%		■ 中西安平區隊
78	颱風災害	災民短期安置	3-5-5-1	B	□10,100% □6,80%~100% □4,60%~80% □2,40%~60% □0,<40%		■ 社會課

編號	災害別	工作項目	對應章節項次	重要等級	完成度與得分比	分數	備註
79	颱風災害	災民長期安置	3-5-5-2	B	<input type="checkbox"/> 10,100% <input type="checkbox"/> 6,80%~100% <input type="checkbox"/> 4,60%~80% <input type="checkbox"/> 2,40%~60% <input type="checkbox"/> 0,<40%		<ul style="list-style-type: none"> <li>▪ 社會課</li> <li>▪ 行政課</li> <li>▪ 經建課</li> </ul>
80	颱風災害	地方產業振興	3-5-6-1	C	<input type="checkbox"/> 5,100% <input type="checkbox"/> 3,80%~100% <input type="checkbox"/> 2,60%~80% <input type="checkbox"/> 1,40%~60% <input type="checkbox"/> 0,<40%		<ul style="list-style-type: none"> <li>▪ 會計室</li> <li>▪ 經建課</li> </ul>
81	地震災害	設施具有耐災之考量	4-2-1-1	A	<input type="checkbox"/> 10,100% <input type="checkbox"/> 6,80%~100% <input type="checkbox"/> 4,60%~80% <input type="checkbox"/> 2,40%~60% <input type="checkbox"/> 0,<40%		<ul style="list-style-type: none"> <li>▪ 經建課</li> </ul>
82	地震災害	設施定期檢修	4-2-1-2	B	<input type="checkbox"/> 5,100% <input type="checkbox"/> 3,80%~100% <input type="checkbox"/> 2,60%~80% <input type="checkbox"/> 1,40%~60% <input type="checkbox"/> 0,<40%		<ul style="list-style-type: none"> <li>▪ 經建課</li> </ul>
83	地震災害	通報維生管線損毀機制建立	4-2-2-1	C	<input type="checkbox"/> 5,100% <input type="checkbox"/> 3,80%~100% <input type="checkbox"/> 2,60%~80% <input type="checkbox"/> 1,40%~60% <input type="checkbox"/> 0,<40%		<ul style="list-style-type: none"> <li>▪ 各災害權責單位</li> </ul>
84	地震災害	緊急供電能力	4-2-2-2	D	<input type="checkbox"/> 5,100% <input type="checkbox"/> 3,80%~100% <input type="checkbox"/> 2,60%~80% <input type="checkbox"/> 1,40%~60% <input type="checkbox"/> 0,<40%		<ul style="list-style-type: none"> <li>▪ 各災害權責單位</li> </ul>
85	地震災害	緊急供水能力	4-2-2-3	B	<input type="checkbox"/> 10,100% <input type="checkbox"/> 6,80%~100% <input type="checkbox"/> 4,60%~80% <input type="checkbox"/> 2,40%~60% <input type="checkbox"/> 0,<40%		<ul style="list-style-type: none"> <li>▪ 各災害權責單位</li> </ul>
86	地震災害	災害防救意識提升	4-2-3-1	B	<input type="checkbox"/> 5,100% <input type="checkbox"/> 3,80%~100% <input type="checkbox"/> 2,60%~80% <input type="checkbox"/> 1,40%~60% <input type="checkbox"/> 0,<40%		<ul style="list-style-type: none"> <li>▪ 民政課</li> </ul>

編號	災害別	工作項目	對應章節項次	重要等級	完成度與得分比	分數	備註
87	地震災害	緊急應變小組人員 災害防救觀念提升	4-2-3-2	B	<input type="checkbox"/> 5,100% <input type="checkbox"/> 3,80%~100% <input type="checkbox"/> 2,60%~80% <input type="checkbox"/> 1,40%~60% <input type="checkbox"/> 0,<40%		<ul style="list-style-type: none"> <li>▪ 民政課</li> <li>▪ 行政課</li> </ul>
88	地震災害	落實都市防災空間 規劃	4-2-4-1	C	<input type="checkbox"/> 5,100% <input type="checkbox"/> 3,80%~100% <input type="checkbox"/> 2,60%~80% <input type="checkbox"/> 1,40%~60% <input type="checkbox"/> 0,<40%		<ul style="list-style-type: none"> <li>▪ 民政課</li> <li>▪ 社會課</li> </ul>
89	地震災害	充實各項消防設備 與設施	4-2-4-2	D	<input type="checkbox"/> 10,100% <input type="checkbox"/> 6,80%~100% <input type="checkbox"/> 4,60%~80% <input type="checkbox"/> 2,40%~60% <input type="checkbox"/> 0,<40%		<ul style="list-style-type: none"> <li>▪ 消防分隊</li> </ul>
90	地震災害	緊急取水點位設備 與設施	4-2-4-3	B	<input type="checkbox"/> 10,100% <input type="checkbox"/> 6,80%~100% <input type="checkbox"/> 4,60%~80% <input type="checkbox"/> 2,40%~60% <input type="checkbox"/> 0,<40%		<ul style="list-style-type: none"> <li>▪ 自來水公司</li> </ul>
91	地震災害	疫災之防治	4-2-4-4	D	<input type="checkbox"/> 5,100% <input type="checkbox"/> 3,80%~100% <input type="checkbox"/> 2,60%~80% <input type="checkbox"/> 1,40%~60% <input type="checkbox"/> 0,<40%		<ul style="list-style-type: none"> <li>▪ 衛生所</li> <li>▪ 中西安平區隊</li> </ul>
92	地震災害	廢棄物之處理	4-2-4-5	C	<input type="checkbox"/> 5,100% <input type="checkbox"/> 3,80%~100% <input type="checkbox"/> 2,60%~80% <input type="checkbox"/> 1,40%~60% <input type="checkbox"/> 0,<40%		<ul style="list-style-type: none"> <li>▪ 中西安平區隊</li> </ul>
93	地震災害	加強社區防災意識 與機具整備	4-2-5-1	C	<input type="checkbox"/> 5,100% <input type="checkbox"/> 3,80%~100% <input type="checkbox"/> 2,60%~80% <input type="checkbox"/> 1,40%~60% <input type="checkbox"/> 0,<40%		<ul style="list-style-type: none"> <li>▪ 民政課</li> <li>▪ 經建課</li> </ul>
94	地震災害	促進社區民眾災害 防救組織的建立	4-2-5-2	C	<input type="checkbox"/> 5,100% <input type="checkbox"/> 3,80%~100% <input type="checkbox"/> 2,60%~80% <input type="checkbox"/> 1,40%~60% <input type="checkbox"/> 0,<40%		<ul style="list-style-type: none"> <li>▪ 民政課</li> <li>▪ 社會課</li> </ul>

編號	災害別	工作項目	對應章節項次	重要等級	完成度與得分比	分數	備註
95	地震災害	避難據點規劃	4-2-6-1	A	<input type="checkbox"/> 10,100% <input type="checkbox"/> 6,80%~100% <input type="checkbox"/> 4,60%~80% <input type="checkbox"/> 2,40%~60% <input type="checkbox"/> 0,<40%		<ul style="list-style-type: none"> <li>▪ 民政課</li> <li>▪ 社會課</li> </ul>
96	地震災害	防災路線規劃	4-2-6-2	A	<input type="checkbox"/> 10,100% <input type="checkbox"/> 6,80%~100% <input type="checkbox"/> 4,60%~80% <input type="checkbox"/> 2,40%~60% <input type="checkbox"/> 0,<40%		<ul style="list-style-type: none"> <li>▪ 民政課</li> <li>▪ 經建課</li> </ul>
97	地震災害	加強民眾災害防救知識	4-3-1-1	C	<input type="checkbox"/> 10,100% <input type="checkbox"/> 6,80%~100% <input type="checkbox"/> 4,60%~80% <input type="checkbox"/> 2,40%~60% <input type="checkbox"/> 0,<40%		<ul style="list-style-type: none"> <li>▪ 民政課</li> </ul>
98	地震災害	建立居家安全防護宣導對策	4-3-1-2	C	<input type="checkbox"/> 10,100% <input type="checkbox"/> 6,80%~100% <input type="checkbox"/> 4,60%~80% <input type="checkbox"/> 2,40%~60% <input type="checkbox"/> 0,<40%		<ul style="list-style-type: none"> <li>▪ 民政課</li> </ul>
99	地震災害	促進社區民眾災害防救組織的建立	4-3-1-3	C	<input type="checkbox"/> 10,100% <input type="checkbox"/> 6,80%~100% <input type="checkbox"/> 4,60%~80% <input type="checkbox"/> 2,40%~60% <input type="checkbox"/> 0,<40%		<ul style="list-style-type: none"> <li>▪ 民政課</li> </ul>
100	地震災害	加強民眾災害防救知識	4-3-1-4	B	<input type="checkbox"/> 10,100% <input type="checkbox"/> 6,80%~100% <input type="checkbox"/> 4,60%~80% <input type="checkbox"/> 2,40%~60% <input type="checkbox"/> 0,<40%		<ul style="list-style-type: none"> <li>▪ 民政課</li> </ul>
101	地震災害	防災演習舉辦年度防震講習	4-3-2-1	C	<input type="checkbox"/> 5,100% <input type="checkbox"/> 3,80%~100% <input type="checkbox"/> 2,60%~80% <input type="checkbox"/> 1,40%~60% <input type="checkbox"/> 0,<40%		<ul style="list-style-type: none"> <li>▪ 民政課</li> <li>▪ 經建課</li> </ul>
102	地震災害	救災裝備之管理與維護	4-3-3-1	D	<input type="checkbox"/> 5,100% <input type="checkbox"/> 3,80%~100% <input type="checkbox"/> 2,60%~80% <input type="checkbox"/> 1,40%~60% <input type="checkbox"/> 0,<40%		<ul style="list-style-type: none"> <li>▪ 消防分隊</li> </ul>

編號	災害別	工作項目	對應章節項次	重要等級	完成度與得分比	分數	備註
103	地震災害	定期檢測及整備避難收容場所之各類設備、設施及器材	4-3-4-1	B	<input type="checkbox"/> 10,100% <input type="checkbox"/> 6,80%~100% <input type="checkbox"/> 4,60%~80% <input type="checkbox"/> 2,40%~60% <input type="checkbox"/> 0,<40%		<ul style="list-style-type: none"> <li>▪ 社會課</li> <li>▪ 行政課</li> </ul>
104	地震災害	規劃災民之登記、接待、統計、查報及管理事項	4-3-4-2	B	<input type="checkbox"/> 10,100% <input type="checkbox"/> 6,80%~100% <input type="checkbox"/> 4,60%~80% <input type="checkbox"/> 2,40%~60% <input type="checkbox"/> 0,<40%		<ul style="list-style-type: none"> <li>▪ 社會課</li> </ul>
105	地震災害	訂定災害應變中心與前進指揮所之整備事項	4-3-5-1	A	<input type="checkbox"/> 10,100% <input type="checkbox"/> 6,80%~100% <input type="checkbox"/> 4,60%~80% <input type="checkbox"/> 2,40%~60% <input type="checkbox"/> 0,<40%		<ul style="list-style-type: none"> <li>▪ 民政課</li> </ul>
106	地震災害	災情查報體系之強化與更新	4-3-6-1	A	<input type="checkbox"/> 10,100% <input type="checkbox"/> 6,80%~100% <input type="checkbox"/> 4,60%~80% <input type="checkbox"/> 2,40%~60% <input type="checkbox"/> 0,<40%		<ul style="list-style-type: none"> <li>▪ 民政課</li> </ul>
107	地震災害	災情通報用資訊通訊設備之整備	4-3-6-2	A	<input type="checkbox"/> 10,100% <input type="checkbox"/> 6,80%~100% <input type="checkbox"/> 4,60%~80% <input type="checkbox"/> 2,40%~60% <input type="checkbox"/> 0,<40%		<ul style="list-style-type: none"> <li>▪ 民政課</li> </ul>
108	地震災害	支援協議之訂定	4-3-7-1	B	<input type="checkbox"/> 10,100% <input type="checkbox"/> 6,80%~100% <input type="checkbox"/> 4,60%~80% <input type="checkbox"/> 2,40%~60% <input type="checkbox"/> 0,<40%		<ul style="list-style-type: none"> <li>▪ 民政課</li> <li>▪ 社會課</li> </ul>
109	地震災害	災害應變中心成立前置作業	4-4-1-1	A	<input type="checkbox"/> 10,100% <input type="checkbox"/> 6,80%~100% <input type="checkbox"/> 4,60%~80% <input type="checkbox"/> 2,40%~60% <input type="checkbox"/> 0,<40%		<ul style="list-style-type: none"> <li>▪ 民政課</li> </ul>
110	地震災害	災害應變中心成立	4-4-1-2	A	<input type="checkbox"/> 10,100% <input type="checkbox"/> 6,80%~100% <input type="checkbox"/> 4,60%~80% <input type="checkbox"/> 2,40%~60% <input type="checkbox"/> 0,<40%		<ul style="list-style-type: none"> <li>▪ 民政課</li> </ul>

編號	災害別	工作項目	對應章節項次	重要等級	完成度與得分比	分數	備註
111	地震災害	成立災區現場指揮所	4-4-1-3	B	□10,100% □6,80%~100% □4,60%~80% □2,40%~60% □0,<40%		▪ 民政課
112	地震災害	現場管制及交通疏散	4-4-2-1	D	□5,100% □3,80%~100% □2,60%~80% □1,40%~60% □0,<40%		▪ 民政課 ▪ 警察局第四分局或派出所
113	地震災害	災區治安維護	4-4-2-2	D	□5,100% □3,80%~100% □2,60%~80% □1,40%~60% □0,<40%		▪ 民政課 ▪ 警察局第四分局或派出所
114	地震災害	障礙物處置對策	4-4-2-3	B	□10,100% □6,80%~100% □4,60%~80% □2,40%~60% □0,<40%		▪ 中西安平區隊
115	地震災害	災情蒐集與查報	4-4-3-1	A	□10,100% □6,80%~100% □4,60%~80% □2,40%~60% □0,<40%		▪ 民政課
116	地震災害	通訊之確保	4-4-3-4	A	□10,100% □6,80%~100% □4,60%~80% □2,40%~60% □0,<40%		▪ 經建課
117	地震災害	執行災害現場人命搶救及到院前緊急救護有關事宜	4-4-4-1	D	□5,100% □3,80%~100% □2,60%~80% □1,40%~60% □0,<40%		▪ 民政課 ▪ 永華、安平消防分隊
118	地震災害	避難疏散通知、引導	4-4-5-1	A	□10,100% □6,80%~100% □4,60%~80% □2,40%~60% □0,<40%		▪ 民政課 ▪ 永華、安平消防分隊 ▪ 警察局第四分局或派出所



編號	災害別	工作項目	對應章節項次	重要等級	完成度與得分比	分數	備註
119	地震災害	民眾與機具之運輸	4-4-5-2	C	<input type="checkbox"/> 5,100% <input type="checkbox"/> 3,80%~100% <input type="checkbox"/> 2,60%~80% <input type="checkbox"/> 1,40%~60% <input type="checkbox"/> 0,<40%		<ul style="list-style-type: none"> <li>▪ 行政課</li> <li>▪ 經建課</li> </ul>
120	地震災害	緊急收容安置	4-4-5-3	A	<input type="checkbox"/> 10,100% <input type="checkbox"/> 6,80%~100% <input type="checkbox"/> 4,60%~80% <input type="checkbox"/> 2,40%~60% <input type="checkbox"/> 0,<40%		<ul style="list-style-type: none"> <li>▪ 社會課</li> </ul>
121	地震災害	傷患救護	4-4-6-1	D	<input type="checkbox"/> 5,100% <input type="checkbox"/> 3,80%~100% <input type="checkbox"/> 2,60%~80% <input type="checkbox"/> 1,40%~60% <input type="checkbox"/> 0,<40%		<ul style="list-style-type: none"> <li>▪ 民政課</li> <li>▪ 衛生所</li> </ul>
122	地震災害	後續醫療	4-4-6-2	D	<input type="checkbox"/> 5,100% <input type="checkbox"/> 3,80%~100% <input type="checkbox"/> 2,60%~80% <input type="checkbox"/> 1,40%~60% <input type="checkbox"/> 0,<40%		<ul style="list-style-type: none"> <li>▪ 民政課</li> <li>▪ 衛生所</li> <li>▪ 社會課</li> <li>▪ 轄內派出所</li> </ul>
123	地震災害	救濟物資供應	4-4-7-1	A	<input type="checkbox"/> 10,100% <input type="checkbox"/> 6,80%~100% <input type="checkbox"/> 4,60%~80% <input type="checkbox"/> 2,40%~60% <input type="checkbox"/> 0,<40%		<ul style="list-style-type: none"> <li>▪ 社會課</li> <li>▪ 衛生所</li> </ul>
124	地震災害	物資調度供應	4-4-7-2	A	<input type="checkbox"/> 10,100% <input type="checkbox"/> 6,80%~100% <input type="checkbox"/> 4,60%~80% <input type="checkbox"/> 2,40%~60% <input type="checkbox"/> 0,<40%		<ul style="list-style-type: none"> <li>▪ 社會課</li> <li>▪ 行政課</li> </ul>
125	地震災害	提供民眾災情訊息	4-4-8-1	C	<input type="checkbox"/> 5,100% <input type="checkbox"/> 3,80%~100% <input type="checkbox"/> 2,60%~80% <input type="checkbox"/> 1,40%~60% <input type="checkbox"/> 0,<40%		<ul style="list-style-type: none"> <li>▪ 民政課</li> <li>▪ 各權責單位</li> </ul>
126	地震災害	緊急動員	4-4-9-1	B	<input type="checkbox"/> 10,100% <input type="checkbox"/> 6,80%~100% <input type="checkbox"/> 4,60%~80% <input type="checkbox"/> 2,40%~60% <input type="checkbox"/> 0,<40%		<ul style="list-style-type: none"> <li>▪ 經建課</li> <li>▪ 行政課</li> </ul>

編號	災害別	工作項目	對應章節項次	重要等級	完成度與得分比	分數	備註
127	地震災害	罹難者處理	4-4-10-1	C	□5,100% □3,80%~100% □2,60%~80% □1,40%~60% □0,<40%		<ul style="list-style-type: none"> <li>▪ 民政課</li> <li>▪ 警察局第四分局或派出所及殯葬管理所</li> </ul>
128	地震災害	罹難者相驗	4-4-10-2	D	□5,100% □3,80%~100% □2,60%~80% □1,40%~60% □0,<40%		<ul style="list-style-type: none"> <li>▪ 民政課</li> <li>▪ 警察局第四分局或派出所</li> </ul>
129	地震災害	建物及公共設施災情勘查與回報	4-4-11-1	A	□10,100% □6,80%~100% □4,60%~80% □2,40%~60% □0,<40%		<ul style="list-style-type: none"> <li>▪ 經建課</li> </ul>
130	地震災害	建物及公共設施災情緊急處理	4-4-11-2	D	□5,100% □3,80%~100% □2,60%~80% □1,40%~60% □0,<40%		<ul style="list-style-type: none"> <li>▪ 經建課</li> <li>▪ 各搶修單位</li> </ul>
131	地震災害	協助與輔導受災申請	4-5-1-1	A	□10,100% □6,80%~100% □4,60%~80% □2,40%~60% □0,<40%		<ul style="list-style-type: none"> <li>▪ 社會課</li> <li>▪ 經建課</li> </ul>
132	地震災害	受災證明書及災害救助金之核發	4-5-1-2	B	□10,100% □6,80%~100% □4,60%~80% □2,40%~60% □0,<40%		<ul style="list-style-type: none"> <li>▪ 社會課</li> <li>▪ 經建課</li> </ul>
133	地震災害	衛生保健及心理輔導	4-5-1-3	D	□5,100% □3,80%~100% □2,60%~80% □1,40%~60% □0,<40%		<ul style="list-style-type: none"> <li>▪ 社會課</li> <li>▪ 衛生所</li> </ul>
134	地震災害	代收賑災物資及發放	4-5-2-1	B	□10,100% □6,80%~100% □4,60%~80% □2,40%~60% □0,<40%		<ul style="list-style-type: none"> <li>▪ 社會課</li> </ul>

編號	災害別	工作項目	對應章節項次	重要等級	完成度與得分比	分數	備註
135	地震災害	稅捐減免或緩繳	4-5-2-2	B	<input type="checkbox"/> 10,100% <input type="checkbox"/> 6,80%~100% <input type="checkbox"/> 4,60%~80% <input type="checkbox"/> 2,40%~60% <input type="checkbox"/> 0,<40%		<ul style="list-style-type: none"> <li>▪ 經建課</li> <li>▪ 會計室</li> </ul>
136	地震災害	協調提供紓困貸款	4-5-2-3	C	<input type="checkbox"/> 5,100% <input type="checkbox"/> 3,80%~100% <input type="checkbox"/> 2,60%~80% <input type="checkbox"/> 1,40%~60% <input type="checkbox"/> 0,<40%		<ul style="list-style-type: none"> <li>▪ 會計室</li> <li>▪ 經建課</li> </ul>
137	地震災害	就業輔導及心理輔導	4-5-2-4	C	<input type="checkbox"/> 5,100% <input type="checkbox"/> 3,80%~100% <input type="checkbox"/> 2,60%~80% <input type="checkbox"/> 1,40%~60% <input type="checkbox"/> 0,<40%		<ul style="list-style-type: none"> <li>▪ 社會課</li> </ul>
138	地震災害	設置災變救助專戶	4-5-2-5	C	<input type="checkbox"/> 5,100% <input type="checkbox"/> 3,80%~100% <input type="checkbox"/> 2,60%~80% <input type="checkbox"/> 1,40%~60% <input type="checkbox"/> 0,<40%		<ul style="list-style-type: none"> <li>▪ 會計室</li> </ul>
139	地震災害	交通號誌設施	4-5-3-1	C	<input type="checkbox"/> 5,100% <input type="checkbox"/> 3,80%~100% <input type="checkbox"/> 2,60%~80% <input type="checkbox"/> 1,40%~60% <input type="checkbox"/> 0,<40%		<ul style="list-style-type: none"> <li>▪ 經建課</li> </ul>
140	地震災害	民生管線	4-5-3-2	C	<input type="checkbox"/> 5,100% <input type="checkbox"/> 3,80%~100% <input type="checkbox"/> 2,60%~80% <input type="checkbox"/> 1,40%~60% <input type="checkbox"/> 0,<40%		<ul style="list-style-type: none"> <li>▪ 經建課</li> </ul>
141	地震災害	各項公共建設	4-5-3-3	C	<input type="checkbox"/> 5,100% <input type="checkbox"/> 3,80%~100% <input type="checkbox"/> 2,60%~80% <input type="checkbox"/> 1,40%~60% <input type="checkbox"/> 0,<40%		<ul style="list-style-type: none"> <li>▪ 經建課</li> </ul>
142	地震災害	房屋鑑定	4-5-3-4	C	<input type="checkbox"/> 5,100% <input type="checkbox"/> 3,80%~100% <input type="checkbox"/> 2,60%~80% <input type="checkbox"/> 1,40%~60% <input type="checkbox"/> 0,<40%		<ul style="list-style-type: none"> <li>▪ 經建課</li> </ul>

編號	災害別	工作項目	對應章節項次	重要等級	完成度與得分比	分數	備註
143	地震災害	環境汙染防治	5-4-4-1	B	□10,100% □6,80%~100% □4,60%~80% □2,40%~60% □0,<40%		▪ 中西安平區隊
144	地震災害	災區防疫	5-4-4-2	D	□5,100% □3,80%~100% □2,60%~80% □1,40%~60% □0,<40%		▪ 中西安平區隊 ▪ 衛生所
145	地震災害	廢棄物清運	5-4-4-3	B	□10,100% □6,80%~100% □4,60%~80% □2,40%~60% □0,<40%		▪ 中西安平區隊
146	地震災害	災民短期安置	4-5-5-1	B	□10,100% □6,80%~100% □4,60%~80% □2,40%~60% □0,<40%		▪ 社會課 ▪ 行政課
147	地震災害	災民長期安置	4-5-5-2	B	□5,100% □3,80%~100% □2,60%~80% □1,40%~60% □0,<40%		▪ 社會課 ▪ 經建課 ▪ 行政課
148	地震災害	地方產業振興	5-4-4-3	C	□10,100% □6,80%~100% □4,60%~80% □2,40%~60% □0,<40%		▪ 會計室 ▪ 經建課
149	其他類別災害	掌握各類災害之潛勢與特性	5-1-1-1	B	□10,100% □6,80%~100% □4,60%~80% □2,40%~60% □0,<40%		▪ 各災害權責單位
150	其他類別災害	建立防災資料庫	5-1-1-2	C	□5,100% □3,80%~100% □2,60%~80% □1,40%~60% □0,<40%		▪ 各災害權責單位

編號	災害別	工作項目	對應章節項次	重要等級	完成度與得分比	分數	備註
151	其他類別災害	公共設施之減災與補強	5-1-2-1	C	<input type="checkbox"/> 5,100% <input type="checkbox"/> 3,80%~100% <input type="checkbox"/> 2,60%~80% <input type="checkbox"/> 1,40%~60% <input type="checkbox"/> 0,<40%		<ul style="list-style-type: none"> <li>▪ 經建課</li> </ul>
152	其他類別災害	公用事業設施之減災與補強	5-1-2-2	D	<input type="checkbox"/> 5,100% <input type="checkbox"/> 3,80%~100% <input type="checkbox"/> 2,60%~80% <input type="checkbox"/> 1,40%~60% <input type="checkbox"/> 0,<40%		<ul style="list-style-type: none"> <li>▪ 經建課</li> <li>▪ 民政課</li> <li>▪ 各相關權責單位</li> </ul>
153	其他類別災害	民眾災害防救意識推廣	5-1-3-1	B	<input type="checkbox"/> 10,100% <input type="checkbox"/> 6,80%~100% <input type="checkbox"/> 4,60%~80% <input type="checkbox"/> 2,40%~60% <input type="checkbox"/> 0,<40%		<ul style="list-style-type: none"> <li>▪ 各災害權責單位</li> </ul>
154	其他類別災害	加強全民防災體系	5-1-3-2	C	<input type="checkbox"/> 5,100% <input type="checkbox"/> 3,80%~100% <input type="checkbox"/> 2,60%~80% <input type="checkbox"/> 1,40%~60% <input type="checkbox"/> 0,<40%		<ul style="list-style-type: none"> <li>▪ 各災害權責單位</li> </ul>
155	其他類別災害	加強災害防救人員專業知識及能力	5-1-3-3	B	<input type="checkbox"/> 10,100% <input type="checkbox"/> 6,80%~100% <input type="checkbox"/> 4,60%~80% <input type="checkbox"/> 2,40%~60% <input type="checkbox"/> 0,<40%		<ul style="list-style-type: none"> <li>▪ 各災害權責單位</li> </ul>
156	其他類別災害	演習訓練	5-1-3-4	D	<input type="checkbox"/> 5,100% <input type="checkbox"/> 3,80%~100% <input type="checkbox"/> 2,60%~80% <input type="checkbox"/> 1,40%~60% <input type="checkbox"/> 0,<40%		<ul style="list-style-type: none"> <li>▪ 不限</li> </ul>
157	其他類別災害	災害搶救設備整備	5-2-1-1	B	<input type="checkbox"/> 10,100% <input type="checkbox"/> 6,80%~100% <input type="checkbox"/> 4,60%~80% <input type="checkbox"/> 2,40%~60% <input type="checkbox"/> 0,<40%		<ul style="list-style-type: none"> <li>▪ 各設備所有單位</li> </ul>

編號	災害別	工作項目	對應章節項次	重要等級	完成度與得分比	分數	備註
158	其他類別災害	規劃災時各項救濟、救急物資之儲備、運用與供給	5-2-1-2	C	<input type="checkbox"/> 5,100% <input type="checkbox"/> 3,80%~100% <input type="checkbox"/> 2,60%~80% <input type="checkbox"/> 1,40%~60% <input type="checkbox"/> 0,<40%		<ul style="list-style-type: none"> <li>▪ 社會課</li> <li>▪ 衛生所</li> </ul>
159	其他類別災害	災害防救人員之整備編組	5-2-2-1	C	<input type="checkbox"/> 5,100% <input type="checkbox"/> 3,80%~100% <input type="checkbox"/> 2,60%~80% <input type="checkbox"/> 1,40%~60% <input type="checkbox"/> 0,<40%		<ul style="list-style-type: none"> <li>▪ 各災害權責單位</li> </ul>
160	其他類別災害	定期檢測及整備避難收容場所之各類設備、設施及器材	5-2-3-1	B	<input type="checkbox"/> 10,100% <input type="checkbox"/> 6,80%~100% <input type="checkbox"/> 4,60%~80% <input type="checkbox"/> 2,40%~60% <input type="checkbox"/> 0,<40%		<ul style="list-style-type: none"> <li>▪ 社會課</li> <li>▪ 行政課</li> </ul>
161	其他類別災害	規劃災民之登記、接待、統計、查報及管理事項	5-2-3-2	B	<input type="checkbox"/> 10,100% <input type="checkbox"/> 6,80%~100% <input type="checkbox"/> 4,60%~80% <input type="checkbox"/> 2,40%~60% <input type="checkbox"/> 0,<40%		<ul style="list-style-type: none"> <li>▪ 社會課</li> </ul>
162	其他類別災害	訂定災害應變中心與前進指揮所之整備事項	5-2-4-1	A	<input type="checkbox"/> 10,100% <input type="checkbox"/> 6,80%~100% <input type="checkbox"/> 4,60%~80% <input type="checkbox"/> 2,40%~60% <input type="checkbox"/> 0,<40%		<ul style="list-style-type: none"> <li>▪ 民政課</li> </ul>
163	其他類別災害	規劃災害應變中心設置須具備之軟、硬體設施	5-2-4-2	A	<input type="checkbox"/> 10,100% <input type="checkbox"/> 6,80%~100% <input type="checkbox"/> 4,60%~80% <input type="checkbox"/> 2,40%~60% <input type="checkbox"/> 0,<40%		<ul style="list-style-type: none"> <li>▪ 民政課</li> <li>▪ 行政課</li> </ul>
164	其他類別災害	災情查報體系之強化與更新	5-2-5-1	A	<input type="checkbox"/> 10,100% <input type="checkbox"/> 6,80%~100% <input type="checkbox"/> 4,60%~80% <input type="checkbox"/> 2,40%~60% <input type="checkbox"/> 0,<40%		<ul style="list-style-type: none"> <li>▪ 民政課</li> </ul>

編號	災害別	工作項目	對應章節項次	重要等級	完成度與得分比	分數	備註
165	其他類別災害	災情通報用資訊通訊設備之整備	5-2-5-2	A	<input type="checkbox"/> 10,100% <input type="checkbox"/> 6,80%~100% <input type="checkbox"/> 4,60%~80% <input type="checkbox"/> 2,40%~60% <input type="checkbox"/> 0,<40%		<ul style="list-style-type: none"> <li>▪ 民政課</li> </ul>
166	其他類別災害	支援協議之訂定	5-2-6-1	B	<input type="checkbox"/> 10,100% <input type="checkbox"/> 6,80%~100% <input type="checkbox"/> 4,60%~80% <input type="checkbox"/> 2,40%~60% <input type="checkbox"/> 0,<40%		<ul style="list-style-type: none"> <li>▪ 民政課</li> <li>▪ 行政課</li> <li>▪ 社會課</li> </ul>
167	其他類別災害	災害應變中心成立前置作業	5-3-1-1	A	<input type="checkbox"/> 10,100% <input type="checkbox"/> 6,80%~100% <input type="checkbox"/> 4,60%~80% <input type="checkbox"/> 2,40%~60% <input type="checkbox"/> 0,<40%		<ul style="list-style-type: none"> <li>▪ 民政課</li> </ul>
168	其他類別災害	災害應變中心成立	5-3-1-2	A	<input type="checkbox"/> 10,100% <input type="checkbox"/> 6,80%~100% <input type="checkbox"/> 4,60%~80% <input type="checkbox"/> 2,40%~60% <input type="checkbox"/> 0,<40%		<ul style="list-style-type: none"> <li>▪ 民政課</li> </ul>
169	其他類別災害	成立災區現場指揮所	5-3-1-3	B	<input type="checkbox"/> 10,100% <input type="checkbox"/> 6,80%~100% <input type="checkbox"/> 4,60%~80% <input type="checkbox"/> 2,40%~60% <input type="checkbox"/> 0,<40%		<ul style="list-style-type: none"> <li>▪ 民政課</li> <li>▪ 永華、安平消防分隊</li> </ul>
170	其他類別災害	現場管制及交通疏散	5-3-2-1	D	<input type="checkbox"/> 5,100% <input type="checkbox"/> 3,80%~100% <input type="checkbox"/> 2,60%~80% <input type="checkbox"/> 1,40%~60% <input type="checkbox"/> 0,<40%		<ul style="list-style-type: none"> <li>▪ 民政課</li> <li>▪ 警察局第四分局或派出所</li> </ul>
171	其他類別災害	災區治安維護	5-3-2-2	D	<input type="checkbox"/> 5,100% <input type="checkbox"/> 3,80%~100% <input type="checkbox"/> 2,60%~80% <input type="checkbox"/> 1,40%~60% <input type="checkbox"/> 0,<40%		<ul style="list-style-type: none"> <li>▪ 民政課</li> <li>▪ 警察局第四分局或派出所</li> </ul>



編號	災害別	工作項目	對應章節項次	重要等級	完成度與得分比	分數	備註
172	其他類別災害	障礙物處置對策	5-3-2-3	B	□10,100% □6,80%~100% □4,60%~80% □2,40%~60% □0,<40%		▪ 中西安平區隊
173	其他類別災害	災情蒐集與查報	5-3-3-1	A	□10,100% □6,80%~100% □4,60%~80% □2,40%~60% □0,<40%		▪ 民政課
174	其他類別災害	強化災情聯繫處理作業	5-3-3-2	A	□10,100% □6,80%~100% □4,60%~80% □2,40%~60% □0,<40%		▪ 民政課
175	其他類別災害	災情通報	5-3-3-3	A	□10,100% □6,80%~100% □4,60%~80% □2,40%~60% □0,<40%		▪ 民政課
176	其他類別災害	通訊之確保	5-3-3-4	A	□10,100% □6,80%~100% □4,60%~80% □2,40%~60% □0,<40%		▪ 經建課
177	其他類別災害	執行災害現場人命搶救及到院前緊急救護有關事宜	5-3-4-1	D	□5,100% □3,80%~100% □2,60%~80% □1,40%~60% □0,<40%		▪ 民政課 ▪ 永華、安平消防分隊
178	其他類別災害	避難疏散通知、引導	5-3-5-1	A	□10,100% □6,80%~100% □4,60%~80% □2,40%~60% □0,<40%		▪ 民政課 ▪ 永華、安平消防分隊 ▪ 警察局第四分局或派出所

編號	災害別	工作項目	對應章節項次	重要等級	完成度與得分比	分數	備註
179	其他類別災害	民眾與機具之運輸	5-3-5-2	C	<input type="checkbox"/> 5,100% <input type="checkbox"/> 3,80%~100% <input type="checkbox"/> 2,60%~80% <input type="checkbox"/> 1,40%~60% <input type="checkbox"/> 0,<40%		<ul style="list-style-type: none"> <li>▪ 行政課</li> <li>▪ 經建課</li> </ul>
180	其他類別災害	緊急收容安置	5-3-5-3	A	<input type="checkbox"/> 10,100% <input type="checkbox"/> 6,80%~100% <input type="checkbox"/> 4,60%~80% <input type="checkbox"/> 2,40%~60% <input type="checkbox"/> 0,<40%		<ul style="list-style-type: none"> <li>▪ 社會課</li> </ul>
181	其他類別災害	傷患救護	5-3-6-1	D	<input type="checkbox"/> 5,100% <input type="checkbox"/> 3,80%~100% <input type="checkbox"/> 2,60%~80% <input type="checkbox"/> 1,40%~60% <input type="checkbox"/> 0,<40%		<ul style="list-style-type: none"> <li>▪ 民政課</li> <li>▪ 衛生所</li> </ul>
182	其他類別災害	後續醫療	5-3-6-2	D	<input type="checkbox"/> 5,100% <input type="checkbox"/> 3,80%~100% <input type="checkbox"/> 2,60%~80% <input type="checkbox"/> 1,40%~60% <input type="checkbox"/> 0,<40%		<ul style="list-style-type: none"> <li>▪ 民政課</li> <li>▪ 衛生所</li> <li>▪ 社會課</li> <li>▪ 轄內派出所</li> </ul>
183	其他類別災害	救濟物資供應	5-3-7-1	A	<input type="checkbox"/> 10,100% <input type="checkbox"/> 6,80%~100% <input type="checkbox"/> 4,60%~80% <input type="checkbox"/> 2,40%~60% <input type="checkbox"/> 0,<40%		<ul style="list-style-type: none"> <li>▪ 社會課</li> <li>▪ 衛生所</li> </ul>
184	其他類別災害	物資調度供應	5-3-7-2	A	<input type="checkbox"/> 10,100% <input type="checkbox"/> 6,80%~100% <input type="checkbox"/> 4,60%~80% <input type="checkbox"/> 2,40%~60% <input type="checkbox"/> 0,<40%		<ul style="list-style-type: none"> <li>▪ 社會課</li> <li>▪ 行政課</li> </ul>
185	其他類別災害	提供民眾災情訊息	5-3-8-1	C	<input type="checkbox"/> 5,100% <input type="checkbox"/> 3,80%~100% <input type="checkbox"/> 2,60%~80% <input type="checkbox"/> 1,40%~60% <input type="checkbox"/> 0,<40%		<ul style="list-style-type: none"> <li>▪ 民政課</li> <li>▪ 各權責單位</li> </ul>

編號	災害別	工作項目	對應章節項次	重要等級	完成度與得分比	分數	備註
186	其他類別災害	緊急動員	5-3-9-1	B	<input type="checkbox"/> 10,100% <input type="checkbox"/> 6,80%~100% <input type="checkbox"/> 4,60%~80% <input type="checkbox"/> 2,40%~60% <input type="checkbox"/> 0,<40%		<ul style="list-style-type: none"> <li>▪ 經建課</li> <li>▪ 行政課</li> </ul>
187	其他類別災害	罹難者處理	5-3-10-1	C	<input type="checkbox"/> 5,100% <input type="checkbox"/> 3,80%~100% <input type="checkbox"/> 2,60%~80% <input type="checkbox"/> 1,40%~60% <input type="checkbox"/> 0,<40%		<ul style="list-style-type: none"> <li>▪ 民政課</li> <li>▪ 警察局第四分局或派出所及殯葬管理所</li> </ul>
188	其他類別災害	罹難者相驗	5-3-10-2	D	<input type="checkbox"/> 5,100% <input type="checkbox"/> 3,80%~100% <input type="checkbox"/> 2,60%~80% <input type="checkbox"/> 1,40%~60% <input type="checkbox"/> 0,<40%		<ul style="list-style-type: none"> <li>▪ 民政課</li> <li>▪ 警察局第四分局或派出所</li> </ul>
189	其他類別災害	建物及公共設施災情勘查與回報	5-3-11-1	A	<input type="checkbox"/> 10,100% <input type="checkbox"/> 6,80%~100% <input type="checkbox"/> 4,60%~80% <input type="checkbox"/> 2,40%~60% <input type="checkbox"/> 0,<40%		<ul style="list-style-type: none"> <li>▪ 經建課</li> </ul>
190	其他類別災害	建物及公共設施災情緊急處理	5-3-11-2	D	<input type="checkbox"/> 5,100% <input type="checkbox"/> 3,80%~100% <input type="checkbox"/> 2,60%~80% <input type="checkbox"/> 1,40%~60% <input type="checkbox"/> 0,<40%		<ul style="list-style-type: none"> <li>▪ 經建課</li> <li>▪ 各搶修單位</li> </ul>
191	其他類別災害	協助與輔導受災申請	5-4-1-1	A	<input type="checkbox"/> 10,100% <input type="checkbox"/> 6,80%~100% <input type="checkbox"/> 4,60%~80% <input type="checkbox"/> 2,40%~60% <input type="checkbox"/> 0,<40%		<ul style="list-style-type: none"> <li>▪ 社會課</li> <li>▪ 經建課</li> </ul>
192	其他類別災害	受災證明書及災害救助金之核發	5-4-1-2	B	<input type="checkbox"/> 10,100% <input type="checkbox"/> 6,80%~100% <input type="checkbox"/> 4,60%~80% <input type="checkbox"/> 2,40%~60% <input type="checkbox"/> 0,<40%		<ul style="list-style-type: none"> <li>▪ 社會課</li> <li>▪ 經建課</li> </ul>

編號	災害別	工作項目	對應章節項次	重要等級	完成度與得分比	分數	備註
193	其他類別災害	衛生保健及心理輔導	5-4-1-3	D	□5,100% □3,80%~100% □2,60%~80% □1,40%~60% □0,<40%		<ul style="list-style-type: none"> <li>▪ 社會課</li> <li>▪ 衛生所</li> </ul>
194	其他類別災害	代收賑災物資及發放	5-4-2-1	B	□10,100% □6,80%~100% □4,60%~80% □2,40%~60% □0,<40%		<ul style="list-style-type: none"> <li>▪ 社會課</li> </ul>
195	其他類別災害	稅捐減免或緩繳	5-4-2-2	B	□10,100% □6,80%~100% □4,60%~80% □2,40%~60% □0,<40%		<ul style="list-style-type: none"> <li>▪ 經建課</li> <li>▪ 會計室</li> </ul>
196	其他類別災害	協調提供紓困貸款	5-4-2-3	C	□5,100% □3,80%~100% □2,60%~80% □1,40%~60% □0,<40%		<ul style="list-style-type: none"> <li>▪ 會計室</li> <li>▪ 經建課</li> </ul>
197	其他類別災害	就業輔導及心理輔導	5-4-2-4	C	□5,100% □3,80%~100% □2,60%~80% □1,40%~60% □0,<40%		<ul style="list-style-type: none"> <li>▪ 社會課</li> </ul>
198	其他類別災害	設置災變救助專戶	5-4-2-5	C	□5,100% □3,80%~100% □2,60%~80% □1,40%~60% □0,<40%		<ul style="list-style-type: none"> <li>▪ 會計室</li> </ul>
199	其他類別災害	交通號誌設施	5-4-3-1	C	□5,100% □3,80%~100% □2,60%~80% □1,40%~60% □0,<40%		<ul style="list-style-type: none"> <li>▪ 經建課</li> </ul>

編號	災害別	工作項目	對應章節項次	重要等級	完成度與得分比	分數	備註
200	其他類別災害	民生管線	5-4-3-2	C	□5,100% □3,80%~100% □2,60%~80% □1,40%~60% □0,<40%		■ 經建課
201	其他類別災害	各項公共建設	5-4-3-3	C	□5,100% □3,80%~100% □2,60%~80% □1,40%~60% □0,<40%		■ 經建課
202	其他類別災害	房屋鑑定	5-4-3-4	C	□5,100% □3,80%~100% □2,60%~80% □1,40%~60% □0,<40%		■ 經建課
203	其他類別災害	環境汙染防治	5-4-4-1	B	□10,100% □6,80%~100% □4,60%~80% □2,40%~60% □0,<40%		■ 中西安平區隊
204	其他類別災害	災區防疫	5-4-4-2	D	□5,100% □3,80%~100% □2,60%~80% □1,40%~60% □0,<40%		■ 中西安平區隊 ■ 衛生所
205	其他類別災害	廢棄物清運	5-4-4-3	B	□10,100% □6,80%~100% □4,60%~80% □2,40%~60% □0,<40%		■ 中西安平區隊
206	其他類別災害	災民短期安置	5-4-5-1	B	□10,100% □6,80%~100% □4,60%~80% □2,40%~60% □0,<40%		■ 社會課 ■ 行政課

編號	災害別	工作項目	對應章節項次	重要等級	完成度與得分比	分數	備註
207	其他類別災害	災民長期安置	5-4-5-2	B	<input type="checkbox"/> 10,100% <input type="checkbox"/> 6,80%~100% <input type="checkbox"/> 4,60%~80% <input type="checkbox"/> 2,40%~60% <input type="checkbox"/> 0,<40%		<ul style="list-style-type: none"> <li>▪ 社會課</li> <li>▪ 經建課</li> <li>▪ 行政課</li> </ul>
208	其他類別災害	地方產業振興	5-4-6-1	C	<input type="checkbox"/> 5,100% <input type="checkbox"/> 3,80%~100% <input type="checkbox"/> 2,60%~80% <input type="checkbox"/> 1,40%~60% <input type="checkbox"/> 0,<40%		<ul style="list-style-type: none"> <li>▪ 會計室</li> <li>▪ 經建課</li> </ul>