

臺南市里鄰編組及調整

北門區

17



北門

保吉里 | 雙春里 | 北門里 | 錦湖里 | 三光里 | 玉港里 | 慈安里 | 永隆里 | 蚵寮里 | 文山里 |

目錄

一· 區簡介

• P17-1

二· 里鄰編組及調整大事紀

• P17-3

三· 里鄰編組及調整情形一覽表


• P17-5

四· 里鄰編組概況

• P17-6

五· 附錄

• P17-33

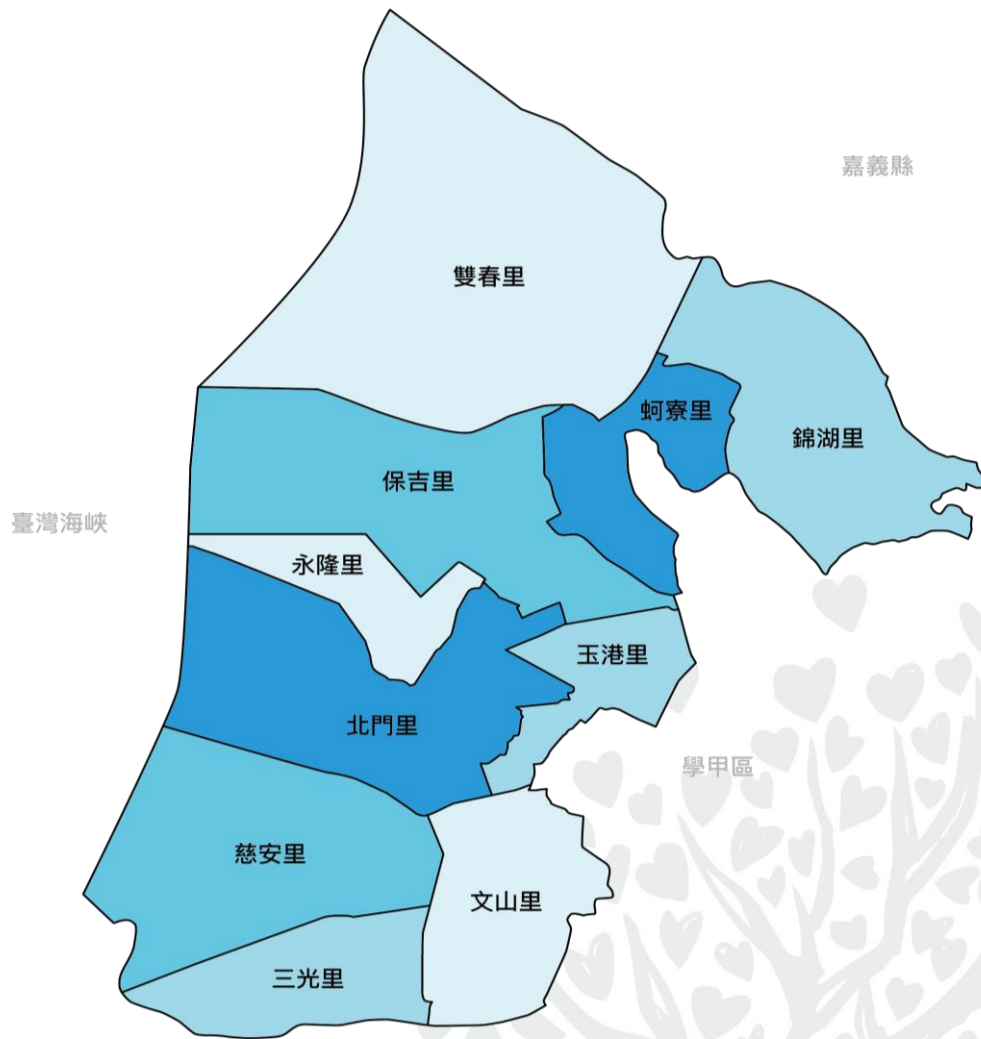


一．區簡介

北門區位於臺南市最西北之沿海區，東連學甲區，西臨臺灣海峽，南以將軍溪與將軍區為鄰，北挾八掌溪與嘉義縣義竹鄉、布袋鎮相接，面積約 44.1003 平方公里。原轄下共 13 里、206 鄰，於 106 年 04 月依據「臺南市里鄰編組及調整辦法」規範，進行里鄰編組之檢討。106 年 11 月 10 日經臺南市政府核定及公告，全區 13 里調整為 10 里、206 鄰調整為 85 鄰，並於 107 年 01 月 29 日及 04 月 30 日分兩階段實施。

北門區里整編之命名，係由區公所與地方研議後訂定。永華里、北門里進行整編，並另與永隆里進行里界調整，北門里及永華里其歷史淵源為北門地區且北門里係本區行政中心，經洽詢地方意見，保留原地名「北門里」為新里名。東壁里、鯤江里進行整編，東壁里及鯤江里其歷史地名為「蚵寮」，且二里生活型態及文化宗教信仰均相同，經洽詢地方意見，爰以傳統地名「蚵寮里」為新里名。中樞里、仁里里進行整編，中樞里及仁里里其歷史地名為「文山地區」，經洽詢地方意見，保留原地名「文山里」為新里名。永隆里與北門里僅進行里界調整，故仍維持原有名稱為永隆里。

一·區簡介 各里簡圖



二·里鄰編組及調整大事紀

單位	日期	摘要
區公所	106年04月10日	參加臺南市政府民政局召開「106年度區里鄰調整規劃第一次研商會議」
區公所	106年04月18日	臺南市北門區里鄰調整規劃第一次研商會議
區公所	106年05月02日	參加臺南市政府民政局召開「106年度區里鄰調整規劃說明會議」
區公所	106年05月04日	參加臺南市政府民政局召開「106年度區里鄰調整規劃第二次研商會議」
區公所	106年05月08日	臺南市北門區里鄰調整規劃第二次研商會議
區公所	106年05月15日	參加臺南市政府民政局召開「里鄰編組及調整製圖教育訓練」
區公所	106年05月19日	該日起區公所與各里討論並聽取地方相關建議研擬里鄰調整方案規劃
各里	106年05月19日	臺南市北門區里鄰調整規劃第三次研商會議
區公所	106年05月24日	參加臺南市政府民政局召開「里鄰編組及調整製圖教育訓練」
區公所	106年06月06日	參加臺南市政府民政局召開「106年度區里鄰調整規劃第三次研商會議」
民政局 區公所	106年06月07日	北門區里鄰調整研商會議
民政局 區公所 各里	106年06月12日	臺南市北門區里鄰調整規劃第四次研商會議
區公所	106年07月06日	參加臺南市政府民政局召開「106年度區里鄰調整規劃第四次研商會議」
區公所	106年07月13日	參加臺南市政府民政局召開「本市37區里鄰整編各區調整方案報告」

二·里鄰編組及調整大事紀

單位	日期	摘要
區公所	106年08月22日	參加臺南市政府民政局召開「106年度區里鄰調整規劃第五次研商會議」
區公所	106年10月05日	參加臺南市政府民政局召開「106年度區里鄰整編分階段生效日會議」
區公所	106年10月06日	臺南市北門區里鄰調整分階段生效日會議里數協調會議
區公所	106年10月17日	參加臺南市政府民政局向臺南市議會簡報「臺南市里鄰編組及調整報告」
市政府	106年11月10日	里鄰編組及調整案公告
區公所	106年11月20日	參加臺南市政府民政局召開「研商『里長團體傷害保險辦理方式暨里鄰整編後續作業』會議」
區公所	106年11月21日	該日起至106年11月30日各區逐戶發放市民須知
區公所	107年01月24日	參加臺南市政府民政局召開「里鄰整編公告實施後辦理身分證註記研商會議」
市政府	107年01月29日	里鄰編組及調整案第一階段實施
區公所 戶政事務所	107年01月29日	該日起標註身分證及戶口名簿
區公所	107年04月19日	參加臺南市政府民政局召開「里名稱變更作業研商會議」
市政府	107年04月30日	里鄰編組及調整案第二階段實施
區公所 戶政事務所	107年04月30日	該日起標註身分證及戶口名簿

三·里鄰編組及調整情形一覽表

調整後里別	調整前里別	實施日期	頁碼
保吉里	保吉里	107年01月29日	17-6
雙春里	雙春里	107年01月29日	17-9
北門里	北門里、永華里；另與永隆里進行里界調整	107年01月29日	17-12
錦湖里	錦湖里	107年01月29日	17-15
三光里	三光里	107年01月29日	17-18
玉港里	玉港里	107年01月29日	17-20
慈安里	慈安里	107年01月29日	17-23
永隆里	永隆里；另與北門里進行里界調整	107年01月29日	17-25
蚵寮里	東壁里、鯤江里	107年04月30日	17-27
文山里	中樞里、仁里里	107年04月30日	17-30

四·里鄰編組概況

保吉里 (Baoji Village)

依據 106 年 03 月人口統計資料，保吉里共 542 戶，門牌數共 576 個，屬於交通便利人口分散地區，戶數過少，未符合「臺南市里鄰編組及調整辦法」規範，考量位於急水溪出海口，里內有遼闊北門海埔新生地養殖區，如再與鄰近里整編，服務能量恐不足，里未予調整。鄰調整部分，調整前保吉里共 25 鄰，調整後保吉里共 8 鄰，於 107 年 01 月 29 日實施。

保吉里為傳統農漁村，東鄰蚵寮里，距二級古蹟南鯤鯓代天府約 2 公里，西鄰臺灣海峽，南隔 84 線快速道路與永隆里為鄰，北邊以急水溪相隔以雙春里為鄰，本社區有保吉（保吉村）、神港（神港村）兩部落，為原保吉村與神港村，民國 67 年實施大村制後，神港村併入保吉村。

保吉里之名由保安宮而來，因轄域含小蚵寮，帶有大、小蚵寮同在保安宮境內，祈求結庄永保吉祥之意。保吉村為蚵寮三村之一村，保安宮前部分屬之，原分保吉、神港二村，保吉在路東，神港在路西，民國 99 年 12 月 25 日臺南縣市合併升格為直轄市，故今稱保吉里。

正成府本庄眾信徒鑑及遊巡七府大王威風凜凜，感念神恩廣被，護國佑民，普救眾生，於民國 77 年 3 月由眾信徒發起重建本廟，熱心捐款，於 78 年 6 月 1 日成立正成府重建委員會，在此興建期間，神恩昭彰，各委員熱心參與，同心協力分工合作，終於民國 79 年 12 月工程全部順利完成，使本廟建築外貌雄偉莊嚴，美輪美奐兼具古色古香，以供後人瞻仰，香火高達九霄，眾受沐恩，行善樂施，造福人群，順祈國泰民安，風調雨順，是眾所祈禱。

保吉里 (Baoji Village)

王船閣，早期中國大陸華南沿海一帶，是一個高溫多濕、充滿瘟疫的地方，因此從古時候就有所謂的祭瘟、送瘟的習俗，王船最早就是用來送走瘟神的交通工具。由於風向和海流的關係，大陸東南沿海地區所送出的王船，最後不是漂流到澎湖群島，就是漂流到臺灣，於是王船信仰也因此傳到了臺灣。隨著時間的流轉，民智逐漸開化，環境衛生也逐漸改善，臺灣民間對於瘟神和王船有了新的看法和見解，瘟神的地位和身分也越來越受到提升和肯定，進而結合歷史小說、民間故事，轉變成忠貞愛國的英雄人物，最後進化成神通廣大、無所不能的代天巡府或王爺公，王船也從當年的「瘟王船」轉身變成「王爺船」，從當年的「閉戶避送」，變成了今日的「舉城迎送」，造成今日在臺灣西南沿海地區非常盛行的王船祭典。

蚵寮社區長壽俱樂部：蚵寮長壽會館興建於民國 88 年，其經費由原臺南縣政府補助，此土地為保安宮所有，佔地 50 坪一樓平房，為保吉里、蚵寮里（東壁里、鯤江里）二里里民共同活動的場所。區公所爭取中央及市政府經費補助，預定於會館前設立此二里聯合活動中心。

保安公園：保安宮附近的一處公園；原本土壤含鹽極高，難以耕種而變成荒地；後經保安宮出資，居民提供人力，經專家勘察，指導土壤改善，設置下水道，以蚵殼填充、再鋪清網仔，同時預留井口抽出排水；經過處理讓土壤含鹽度下降，適宜種植，呈現如今綠意盎然、花木扶疏的園區。（資料來源：北門區志）

保吉里照片集錦



正成府



王船閣



蚵寮社區長壽俱樂部



保安公園



王爺港



北門區農會蚵寮分部

雙春里 (Shuangchun Village)

依據 106 年 03 月人口統計資料，雙春里共 203 戶，門牌數共 184 個，屬於交通便利人口分散地區，戶數過少，未符合「臺南市里鄰編組及調整辦法」規範，但因地緣關係，服務能量恐不足，里未予調整。鄰調整部分，調整前雙春里共 11 鄰，調整後雙春里共 4 鄰，於 107 年 01 月 29 日實施。

雙春里位於北門區西北，東以台 61 線與錦湖里為界，西臨臺灣海峽，南以急水溪與蚵寮里、保吉里為界，北隔八掌溪與嘉義縣布袋鎮好美里、復興里相望。

雙春里為八掌溪與急水溪兩溪與海沙沖積之沙汕，多闢魚塢養殖為業，地名的由來即與魚塢有關。此地因溪流分佈縱橫，引水方便，以李、吳姓為主的閩漢先民，乃遷墾魚塢，各自闢建完成後，為區分地盤，遂各取魚塢名字，其中有名永春魚塢者，取其「永遠有剩」之意（「春」tshun 和「賸」tshun 同音，有「剩下」之意），後因魚塢範圍廣大，又分內外，分別為內永春魚塢和外永春魚塢，即為「雙春」，並以里內「漁民活動中心」為里辦公處所在。

雙春以吳府千歲為庄神，《永安宮略誌》載其為中國「隋代名臣名將吳三桂」，奉旨入臺招降原住民後並在此成神，原由庄人以「跋爐主」方式輪祀，至大正 6 年始創建公厝奉祀，民國 49 年重建，定稱為「永安宮」。雙春庄南「吳姓角」擁有角頭廟性質的「龍佛宮」，主祀龍府千歲，原為角頭「跋爐主」輪祀，至民國 84 年始建廟奉祀。里內「雙春國民小學」臨近雙春濱海遊憩區，生態豐富，自然景觀得天獨厚。自民國 43 年設校以來，學校與庄村共同經歷了超過一甲子的歲月。里內成立社區發展協會，並興建「雙春社區活動中心」，且於民國 106 年組成社區環保義工隊。里內所擁有的「雙春濱海遊憩區」界於八掌溪、急水溪

雙春里 (Shuangchun Village)

之間，是臺南市最北端的海濱生態濕地區，園區內自然景觀與生態豐富，現今改名為 VANAHEIM 愛莊園。（資料來源：北門區志）

雙春里照片集錦



漁民活動中心



永安宮



龍佛宮



雙春國民小學



社區活動中心



VANAHEIM 愛莊園

北門里 (Beimen Village)

依據 106 年 03 月人口統計資料，北門里共 359 戶，門牌數共 401 個；永華里共 161 戶，門牌共 180 個。北門里、永華里皆屬交通便利人口分散地區，戶數過少，未符合「臺南市里鄰編組及調整辦法」規範，與鄰近之永華里整編為一里，同時進行里界調整。兩里的共同學區為北門國民小學，且生活圈與習慣相似，整編為北門里。原北門里（部分）189 戶與永華里整編為永隆里，同時與永隆里（部分）22 戶進行里界調整，調整後共計 372 戶。鄰調整部分，調整前北門里（部分）共 12 鄰、永隆里（部分）共 2 鄰、永華里共 11 鄰，調整後北門里共 7 鄰，於 107 年 04 月 30 日實施。

北門里北邊與永隆里接壤，東邊與玉港里接壤，南邊與文山里、慈安里接壤，西邊為臺灣海峽。

北門里由北門里及永華里整編而成，同時又與永隆里進行里界調整。

原北門里為北門區中心地點，舊稱北門嶼而稱，北門村原指永隆宮廟前之聚落，民國67年實施大村制後，與舊埤村合而為一村。舊埤區為北門最早建庄之地，以區公所以東及北門國民小學以北的區域為主要的聚居地，舊埤之庄廟則為位於聚落中心的福安宮。

永華里舊稱井仔腳，為瀨東場鹽民遷墾之庄。因庄內四處皆有水井而成庄名，戰後以臺灣鹽業始創於明鄭陳永華教民曬鹽，乃名之為永華村。大庄為井仔腳舊庄頭，以泰安宮為庄廟。蚵寮寮（蚵寮仔）位於大庄之南，蚵寮二房洪遷聚曬鹽之聚落，以興安宮為庄廟。管東（館東仔）為昔鹽館東邊之聚落，鹽業最盛時，



北門里 (Beimen Village)

被建設為鹽民示範村—廣東新村，庄北有廢棄之鹽場事務所，昔稱館內。溪仔寮（永華）為濱三寮灣塭寮之聚落。

西山為沙洲陸浮之地，原稱獅子山，因自山西望，宛如獅頭而稱之。里內居民大多從事農、漁業。北門里內有許多行政機關及觀光景點，包含北門區公所、郵局、北門戶政事務所、北門分駐所、雲嘉南風景管理處、北門遊客中心、北門農會、北門國民小學、北門國民中學、錢來也雜貨店、王金河故居、水晶教堂及井子腳瓦盤鹽田等，假日遊客往來十分熱鬧。（資料來源：北門區志）






北門里照片集錦



北門區公所



北門國民小學



北門遊客中心



福安宮



井仔腳瓦盤鹽田



水晶教堂

錦湖里 (Jinhu Village)

依據 106 年 03 月人口統計資料，錦湖里共 479 戶，門牌數共 371 個，屬於交通便利人口分散地區，戶數過少，未符合「臺南市里鄰編組及調整辦法」規範，但因位於淹水淺勢區，災害時遇雨即淹水，服務能量恐不足，里未予調整。鄰調整部分，調整前錦湖里共 16 鄰，調整後錦湖里共 9 鄰，於 107 年 01 月 29 日實施。

錦湖里位於北門區東北角，介於八掌溪與急水溪之間，北隔八掌溪與嘉義縣布袋鎮復興里、義竹鄉官順村、義竹鄉官和村相望，南隔急水溪與學甲區光華里接壤，東鄰學甲區三慶里，西南鄰蚵寮里，西隔台 61 線與雙春里為鄰。

錦湖里分為北馬、新渡仔頭、舊渡仔頭、大白米、小白米、珠蘆塢 6 聚落，原為郭姓先民開墾之庄、南岸的渡頭，用竹筏可與對岸嘉義縣庄頭往來，是故沿舊稱「渡仔頭」。光復後大北馬大門內士紳郭山藻先生回大陸漳州龍溪縣石保村錦湖社，為緬懷祖籍居住地，故以「錦湖」作為村名。大北馬在早期此地區原是一片濱海廣闊的荒野草埔，據說地主曾在此放養馬匹，後來外地佃農移入開墾耕種討生活逐漸形成部落庄頭因而得此名，又稱舊北馬，後因八掌溪河流逐漸南向改道以致村莊分散搬遷到自己耕種區附近的渡仔頭北馬、新渡仔頭、竿仔寮、頂（溪）洲…，渡仔頭早期佃農或親朋好友來往大北馬，必須渡河（八掌溪），有專營撐划竹排仔服務旅客，此重要地點因而得名，後因河道改而聚成大莊，而錦湖里目前以吳保宮旁的中山堂為社區照顧關懷據點及里辦公處所在。渡仔頭以吳府千歲為庄神，原為郭姓私祀，「落公」後全庄「跋爐主」輪祀，直至民國 59 年始創建吳保宮供奉，今廟為 82 年重建至今。大白米「吳福宮」興建於民國 70 年，96 年增建拜亭，由主神吳府千歲起駕定名「吳福宮」。北馬仔以中壇元帥為庄神，

錦湖里 (Jinhu Village)

原為「大北馬」郭姓私祀，相傳同治年間，庄人武秀才郭山藻任職於今柳營區五軍營，耳聞柳營小腳腿的中壇元帥非常靈驗，乃分靈回庄，「落公」後由全庄輪祀，直至民國 72 年始興築太興宮奉祀。

錦湖里盛產洋香瓜及蒜頭，北門區因沿海，土質又富含鹽分，因此所產之洋香瓜具有口味甜、果肉質鬆的口感特性，種植的紅蔥頭味道辛辣，廣受歡迎。里內座落「錦湖國民小學」源自日治最後一年所設的蚵寮國校渡子頭分校（位於八掌溪南岸渡船頭，故名之），迄今已有逾 70 年的歷史。里內成立社區發展協會，以吳保宮旁的中山堂及北馬活動中心（民國 88 年設置於北馬太興宮旁）為活動據點，並組織環保義工隊、社區照顧關懷據點及自主防災社區。（資料來源：北門區志）

錦湖里照片集錦



吳保宮



錦湖國民小學



社區照顧關懷據點



吳福宮



太興宮



北馬活動中心

三光里 (Sanguang Village)

依據 106 年 03 月人口統計資料，三光里共 487 戶，門牌數共 388 個，屬於交通便利人口分散地區，戶數過少，未符合「臺南市里鄰編組及調整辦法」規範，位於易淹水區域，災害時服務能量不足，里未予調整。鄰調整部分，調整前三光里共 17 鄰，調整後三光里共 12 鄰，於 107 年 01 月 29 日實施。

三光里位於北門區最南邊，東鄰文山里，西鄰臺灣海峽，南隔將軍溪與將軍區廣山里、長沙里為鄰，北鄰慈安里；里內有東西向 174 線及台 61 線快速道路貫通。三光里以台 61 線快速道路分為兩部落，以東為三寮灣，以西為蘆竹溝。

三光村名亦因（今東隆宮）廟內有「三光普照」匾額，而取名為三光村；該匾是三寮灣人移墾於今七股鄉的庄民所敬獻。民國 98 年 12 月 25 日臺南縣市合併升格直轄市，故今稱三光里。三光里因濱海關係，土地中多含有鹽份，因此種植的紅蔥頭味道辛辣，十分受到食用者及飲食業者的歡迎。一年栽種 1 次，三光里為主要種植的地方，種植面積廣大。蘆竹溝部落是鮮蚶的盛產地，目前漁港功能大不如前，但岸邊仍然停靠很多機器膠筏漁船可出海垂釣及裝卸蚶仔。三光里角頭廟為三寮灣東隆宮，東隆宮內主祀神明有李、溫、吳、池府千歲及保生大帝。當初是先民隨鄭成功渡海來臺開墾時，迎請李府千歲神像至此，之後為感念神威乃建公厝奉祀。東隆宮原名「慈安宮」，1945 年與東港東隆宮結緣，從此維持與東港三年一科王船祭及刈香醮典儀式。三光里有環保義工隊及資源回收站，三慈社區發展協會為三光里及慈安里一同成立，於南山長壽會館運作，此場所亦是里辦公處及社區照顧關懷據點。（資料來源：北門區志）

三光里照片集錦



三寮灣東隆宮



東隆文化中心



三光里資源回收站



南山長壽會館



蘆竹溝漁港



蘆竹溝漁港漁貨銷售中心

玉港里 (Yugang Village)

依據 106 年 03 月人口統計資料，玉港里共 360 戶，門牌數共 358 個，屬於交通便利人口分散地區，戶數過少，未符合「臺南市里鄰編組及調整辦法」規範，但因災害時遇雨即淹水，服務能量恐不足，里未予調整。鄰調整部分，調整前玉港里共 23 鄰，調整後玉港里共 8 鄰，於 107 年 01 月 29 日實施。

玉港里為傳統農漁村，位於北門區東邊，東接學甲區光華里，北鄰本區保吉里，距二級古蹟南鯤鯓代天府約三、四公里，西與北門里相鄰，南邊與文山里及學甲區中洲里交界，本社區有灰磘港（玉港村）、西埔內（麗湖村）兩部落，為原玉港村與麗湖村。

玉港里在北門區之東，包含路北的西埔內和路南的灰磘港兩大庄頭，戰後灰磘港設村，時人吳德取占山，意為占山而居，世代興旺，亦有恢復名尖山之意；另陳興元取玉港，希望灰磘港變如玉，吳德則反對，以為此名不祥，港中有玉必分家，兩派爭論不下，乃迎請南鯤鯓舊三王前來坐鎮天封宮擲茭，結果玉港中選。之後灰磘港也果真分家，由庄廟即可略知一二：天封宮為南安陳姓所有，玉旨宮則為中洲陳姓（及雜姓）所屬。灰磘港部落舊稱「尖山」，部落中有本鄉最高天然沙丘，因山頭尖尖人稱為「尖山」，在日治時期庄人以建火磘燒製蚵殼成灰為建材，又有大排海溝直通北門海港而得名「灰磘港」；西埔內部落早期由林姓與學甲鎮頭港部落吳姓宗親共同開墾，學甲鎮「頭港」昔稱「東埔」，西邊昔為海埔，稱為「西埔」，部落位於西埔之內而定名「西埔內」，西埔內原處低窪如湖，光復後設村因美其名為「西湖村」，後以「西湖」之名各地皆有，為免重複而改為「麗湖村」，有「美麗西湖」之意。「天封宮」主祀李府千歲，於康熙 50 年間，由灰磘港陳姓先祖，自大陸福建省南安縣十八都打鐵巷口，飄洋過海，恭迎

玉港里 (Yugang Village)

來臺奉祀，並於民國 70 年興建天封宮，且為現在里辦公處所在。「玉旨宮」為灰磘港「中洲陳」及諸姓以李府千歲為主神，於民國 70 年創建玉旨宮奉祀。「西興宮」主祀吳府千歲，本庄住民早期由學甲頭港過來，搭寮成庄，最早可溯自清朝，吳府千歲自頭港鎮安宮分靈而來，後來增祀池府與李府千歲，西興宮為西埔內之庄廟，新廟於民國 97 年興建完成。

里內座落「北門國民小學玉湖分校」，民國 50 年獨立設校，初期全校設有 3 班，三百多位學生，學童主要來自玉港村與麗湖村（西埔內），各取其地名之一字，故校名為「玉湖」。里內擁有「蚵灰磘文化館」建於 171 道路旁農會廢置的原洋蔥檢驗場，利用廢置倉庫整修完成，期望重建遺忘的灰磘文化，讓磘燒製蚵殼產業文化風華往事再現及喚起居民的生活記憶。里內成立社區發展協會、環保義工隊、社區照顧關懷據點及資源回收站的設置。（資料來源：北門區志）

玉港里照片集錦



天封宮



北門國民小學玉湖分校



玉旨宮及社區照顧關懷據點



蚵灰礮文化館



西興宮



資源回收站

慈安里 (Cihan Village)

依據106年03月人口統計資料，慈安里共317戶，門牌數共254個，屬於交通便利人口分散地區，戶數過少，未符合「臺南市里鄰編組及調整辦法」規範，位於易淹水區域，災害時服務能量不足，里無須調整。鄰調整部分，調整前慈安里共14鄰，調整後慈安里共7鄰，於107年01月29日實施。

慈安里位於北門區南邊，東鄰文山里，西鄰臺灣海峽，南鄰174線與三光里為鄰，北鄰北門里。慈安里是174線以北部分。

慈安村早期為三寮灣之一村，三寮灣以174線縣道為分界，路南為三光村，路北則為慈安村。戰後三寮灣設村，路北因庄廟東隆宮舊稱慈安宮而定為村名。民國99年12月25日臺南縣市合併升格直轄市，故今稱慈安里。

慈安里因濱海關係，居民大多以一級產業農漁業為主，以種植蔥蒜及虱目魚養殖為大宗。土地中多含有鹽份，因此種植的紅蔥頭味道辛辣，虱目魚味道鮮美，十分受到食用者及飲食業者的歡迎。慈安里內廟宇多以姓氏為範圍成立各角頭廟，法安宮為三寮灣頂頭角黃姓角頭廟；三安宮為三寮灣頂頭角林姓角頭廟，文衡殿為三寮灣中頭角許姓角頭廟，皆為祠廟合一，這是三寮灣多數角頭廟的共有現象。慈安里有環保義工隊及資源回收站，三慈社區發展協會為慈安里及三光里一同成立，於南山長壽會館運作，此場所亦是里辦公處及社區照顧關懷據點。（資料來源：北門區志）

慈安里照片集錦



三慈國民小學



文衡殿



法安宮



三安宮



慈安里資源回收站



大榕樹地標

永隆里 (Yonglong Village)

依據 106 年 03 月人口統計資料，北門里共 359 戶，門牌數共 401 個；永隆里共 221 戶，門牌數共 216 個。北門里、永隆里皆屬交通便利人口分散地區，戶數過少，未符合「臺南市里鄰編組及調整辦法」規範，因兩里的共同學區為北門國民小學，且生活圈與習慣相似，進行永隆里與鄰近之北門里（部分）里界調整。原北門里（部分）170 戶與永隆里其中 199 戶整編為永隆里，共計 369 戶。鄰調整部分，調整前北門里（部分）共 10 鄰、永隆里（部分）共 15 鄰，調整後永隆里共 7 鄰，於 107 年 04 月 30 日實施。

永隆里北邊與保吉里接壤，東邊與南邊與北門里接壤，西邊為臺灣海峽。

永隆里由北門里及永隆里整編而成。原永隆里為永隆村之名取自庄廟永隆宮，過去在行政區域上，廟前為北門村，廟後及其西側則為永隆村，村名之設即由廟名而來，民國67年實施大村制後，與港北的龍門村合併為一村。港北指永隆溝之北的村庄，以永隆溝與主要聯外道路圍塑出的聚落，戰後設村，以港北係扼守河港進出之門戶而命名為「龍門村」。港北以永隆宮為大廟，位於聚落中心的則是角頭廟龍港宮。里內居民大多從事農、漁業。永隆里內有許多觀光景點，包含舊埕鹽田、永隆溝、永隆宮、北門嶼長老教會及台灣烏腳病醫療紀念館，假日遊客往來十分熱鬧。（資料來源：北門區志）

永隆里照片集錦



永隆宮



龍港宮



永隆溝



台灣烏腳病醫療紀念館



舊埕鹽田



北門嶼長老教會

蚵寮里 (Keliao Village)

依據 106 年 03 月人口統計資料，東壁里共 261 戶，門牌數共 223 個；鯤江里共 301 戶，門牌共 310 個。東壁里、鯤江里皆屬交通便利人口分散地區，戶數過少，未符合「臺南市里鄰編組及調整辦法」規範，東壁里、鯤江里的共同學區為蚵寮國民小學，且生活圈與習慣相似，進行調整，整編為蚵寮里。鄰調整部分，調整前東壁里共 15 鄰、鯤江里共 14 鄰，調整後蚵寮里共 9 鄰，於 107 年 04 月 30 日實施。

蚵寮里位於本區東北邊，北邊鄰急水溪及台 61 線與雙春里接壤，東南邊與學甲區光華里接壤，東北與錦湖里為鄰，南邊及西邊與保吉里接壤。

蚵寮里由東壁里、鯤江里整編而成，據北門區志記載，於日治時期便將兩里與保吉里視為一體稱「蚵寮」。

原東壁里舊名蠔寮或蚵寮，居民以養蚵（牡蠣）為業，搭建草寮聚居成庄而得名。戰後蚵寮地區設村，為蚵寮三村之一，以保安宮為庄廟。庄廟「蚵寮保安宮」有頭前廟之稱，創建於清朝嘉慶 9 年（1804），主祀池府千歲五府千歲（朱岳紀金伍）。廟內有許多作品，皆為當代精美藝術之作，如：壁堵及門神彩繪為潘麗水、潘岳雄之作；地板、壁堵等處之磨石彩繪呈現吉祥圖案裝飾藝術及葉鬚的剪粘、蘇水欽的鑿花等使整個保安宮的裝飾藝術可圈可點。五房王氏宗祠，渡臺祖王庭芳於乾隆年間渡海來臺傳有五子便稱此宗族為「五房王」。政經名人王榮周，曾任財政部國庫署署長、財政部臺北市國稅局局長、財政部常務次長、臺灣中小企業銀行董事長、兆豐金控暨銀行董事長，元大金融控股股份有限公司董事長。

蚵寮里 (Keliao Village)

原鯤江里戰後蚵寮地區設村，為蚵寮三村之一，蚵寮北邊的聚落屬之，此地因有南鯤鯓廟而以鯤江為村名。蚵寮國民小學始設於日治大正 9 年（1920），教學大樓命名為「蠔杙樓」，蠔杙為小蚵苗附著的基樁，「隱喻了蚵寮國民小學是教育棟樑之才的搖籃」。南鯤鯓代天府，民間俗稱南鯤鯓廟，是全臺灣最大的王爺廟，素有臺灣王爺總廟及王爺的故鄉之稱。新圍仔新寶宮，新圍仔為蚵寮蔡姓、「五房王」和「三民王」所移墾之地，以觀音佛祖、池府千歲和吳府千歲等為庄神。新圍仔，舊稱「威裏(里)」，新圍仔在南鯤鯓廟過急水溪之處，是蚵寮人與灰磘港人所移墾新建之庄，戰後設村為「新圍村」，民國 67 年併入鯤江村。新厝仔新安宮，新厝仔為蚵寮「二房洪」、「三房洪」和「三民王」所移墾之地，主祀觀音佛祖。

繪畫名人洪通，又名洪朱豆，當地鄉民又稱之「朱豆伯」。50 歲冬天，洪通突然瘋狂的作畫，其畫作如畫符一樣充滿童趣，漢寶德曾讚他的畫：「他既不屬於畫壇，也不屬於畫廊，又不屬於民間，屬於他自己的藝術」。（資料來源：北門區志）

蚵寮里照片集錦



蚵寮保安宮



五房王氏宗祠



蚵寮國民小學



南鯤鯓代天府



新園仔新寶宮



新厝仔新安宮

文山里 (Wunshan Village)

依據 106 年 03 月人口統計資料，中樞里共 296 戶，門牌數共 273 個；仁里里共 285 戶，門牌共 262 個。中樞里、仁里里皆屬交通便利人口分散地區，戶數過少，未符合「臺南市里鄰編組及調整辦法」規範，因中樞里、仁里里的共同學區為文山國民小學，且生活圈與習慣相似，轄域難明顯區隔，進行調整，整編為文山里。鄰調整部分，調整前中樞里共 11 鄰、仁里里共 11 鄰，調整後文山里共 14 鄰，於 107 年 04 月 30 日實施。

文山里位於本區東南邊，北邊以三寮灣線大排為界與北門里、玉港里接壤，東邊與學甲區中洲里接壤，南邊以將軍溪為界與將軍區將軍里、廣山里接壤，西邊以三寮灣線大排為界與三光里、慈安里接壤。

文山里由中樞里、仁里里整編而成，據北門區志記載，於日治時期便將兩里視為一體，稱「溪底寮字二重港」。

原中樞里舊稱溪底寮，以將軍溪與將軍鄉為界，昔為將軍溪知溪埔地，因有漁民在此搭寮設魚塭而得名。戰後因於溪底寮設派出所，管轄二重港、溪底寮、三寮灣和蘆竹溝，而溪底寮位置居中，乃稱中樞派出所，後溪底寮設村，則稱為中樞村。「東興宮」，主祀吳府千歲，今日廟貌係於 97 年修建完成。里內設有衛生福利部新營醫院北門分院，其前身是「烏腳病防治中心」；海巡署南部分署第一一海岸巡防總隊，職掌漁船安檢、查緝走私、偷渡及取締非法捕撈及緊急救援等業務；文山國民小學，其前身為始設於日治的溪底寮公學校，校史已逾 95 年；北門區農會溪底寮辦事處，內設虱目魚加工廠以及日治昭和年間建築的古厝，具木型山牆（左右兩側像山型牆壁）、檻牆（窗下牆）嵌有彩瓷等特色。

文山里 (Wunshan Village)

原仁里里舊稱二重港，戰後設村為仁里村，如今因縣市合併改稱仁里里。仁里之稱係當時庄人侯協義依庄廟仁安宮而設。取其仁愛庄里之意，公決於庄民，再於仁安宮擲筊，由主祀神明李府千歲允准始定稱。居民大多以一級產業農漁業為主，以種植蔥蒜為大宗，虱目魚養殖為少數。仁里里地勢較高，古來極少淹水，農作物收成為北門區之冠。近年來種植蔥蒜成功，收成良好，為本社區主要經濟農作物。仁里里角頭廟為仁安宮，仁安宮是完全打掉舊建再重新設計改建，由侯銘賢建築師融合了傳統與現代工藝美學將傳統廟宇設計得超凡脫俗，廟宇巍峨莊嚴，內殿明亮寬敞，相當現代化的一座廟宇。仁里里有成立環保義工隊、登革熱滅蚊志工隊、仁里里社區照顧關懷據點。（資料來源：北門區志）

文山里照片集錦



東興宮



衛生福利部新營醫院北門分院



文山國民小學



仁安宮



好望角



仁里里活動中心



五·附錄

第二屆里長名冊

區別	里別	里長姓名	區別	里別	里長姓名
北門區	保吉里	涂耀明	北門區	仁里里	侯淞山
北門區	雙春里	李連興	北門區	玉港里	林妙香
北門區	東壁里	洪松茂	北門區	中樞里	陳厚任
北門區	鯤江里	林妙文	北門區	慈安里	陳錦文
北門區	北門里	洪光敏	北門區	永華里	侯明順
北門區	錦湖里	郭添貴	北門區	永隆里	潘江益
北門區	三光里	曾進祥			

註：以上資料為里鄰整編期間在任之第二屆里長（未含辭職、去職或停職者）



五·附錄

<p>北門區</p>	<p>臺南市北門區里鄰調整規劃第四次研商會議</p>
<p>內容</p>	<p>(一)東壁里與鯤江里合併後暫定更名為蚵寮里。 (二)北門里與永華里合併後暫定更名為北門里。 (三)中樞里與仁里里合併後暫定更名為文山里。</p>
<p>照片</p>	

協助名錄



特別感謝／所有給予本區里鄰整編指導及關心的議員、里長、鄰長、地方賢達與
市民朋友

策劃召集／曾榮嘉

執行團隊／臺南市北門區公所、臺南市學甲戶政事務所（北門辦公處）

執行編輯／陳秀嫣、王慧中、李曉軍、涂清滿、蔡秋男

編審人員／林炳榮、李庭吉、廖淑真、楊惠閔、劉俊杰

照片提供／區公所（含里辦公處）

參考資料／臺南市北門區公所出版之「北門區志」、臺南市北門區公所全球資訊
網、文化資訊地理資訊系統及美美網等撰寫而成。

※參考資料引用如有不盡周延之處，望各方賢達不吝指正。