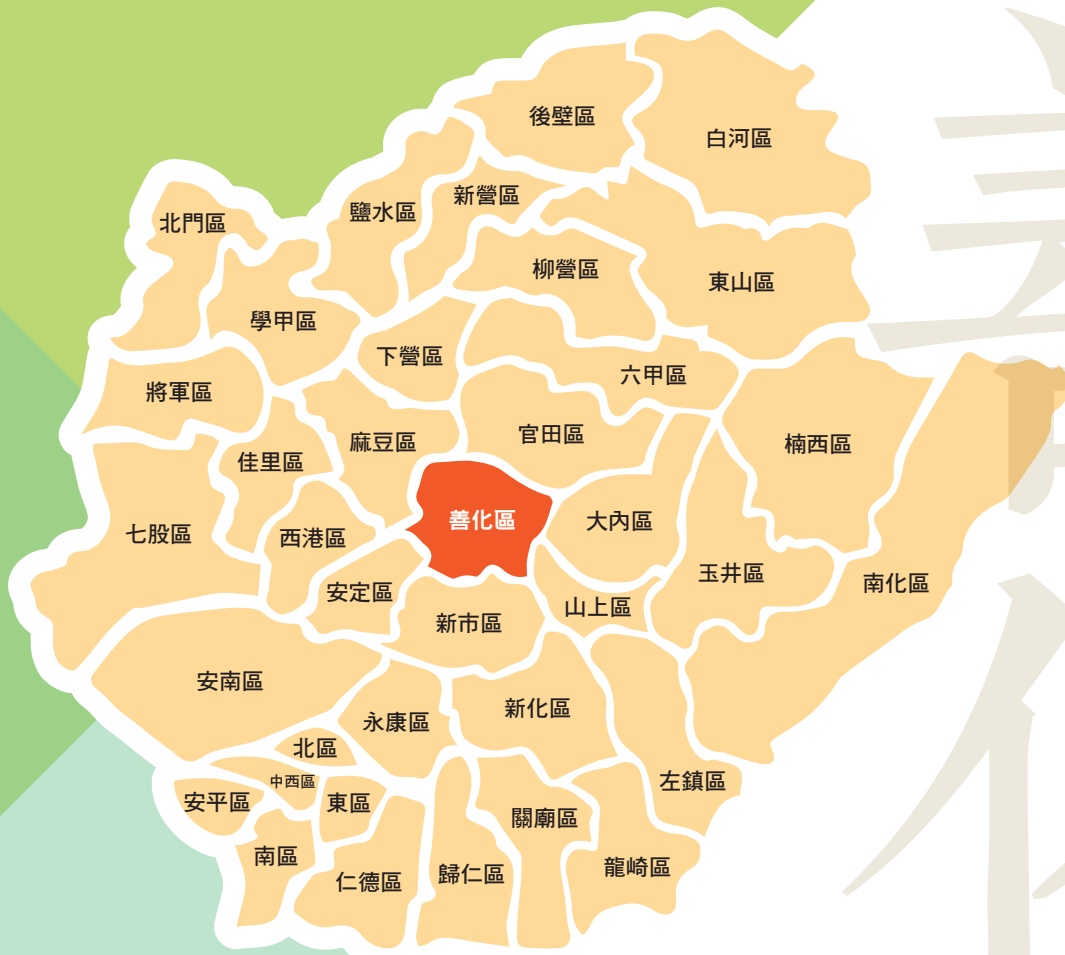


臺南市里鄰編組及調整

# 善化區

19



善化

東關里 | 坐駕里 | 光文里 | 文昌里 | 南關里 | 文正里 | 胡家里 | 胡厝里 |  
 什乃里 | 溪美里 | 六分里 | 六德里 | 田寮里 | 牛庄里 | 嘉北里 | 嘉南里 |  
 小新里 | 頂街里 | 昌隆里 | 蓮潭里 |

# 目錄

---

---

## 一· 區簡介

• P19-1

## 二· 里鄰編組及調整大事紀

• P19-3

## 三· 里鄰編組及調整情形一覽表


• P19-6

## 四· 里鄰編組概況

• P19-8

## 五· 附錄

• P19-62

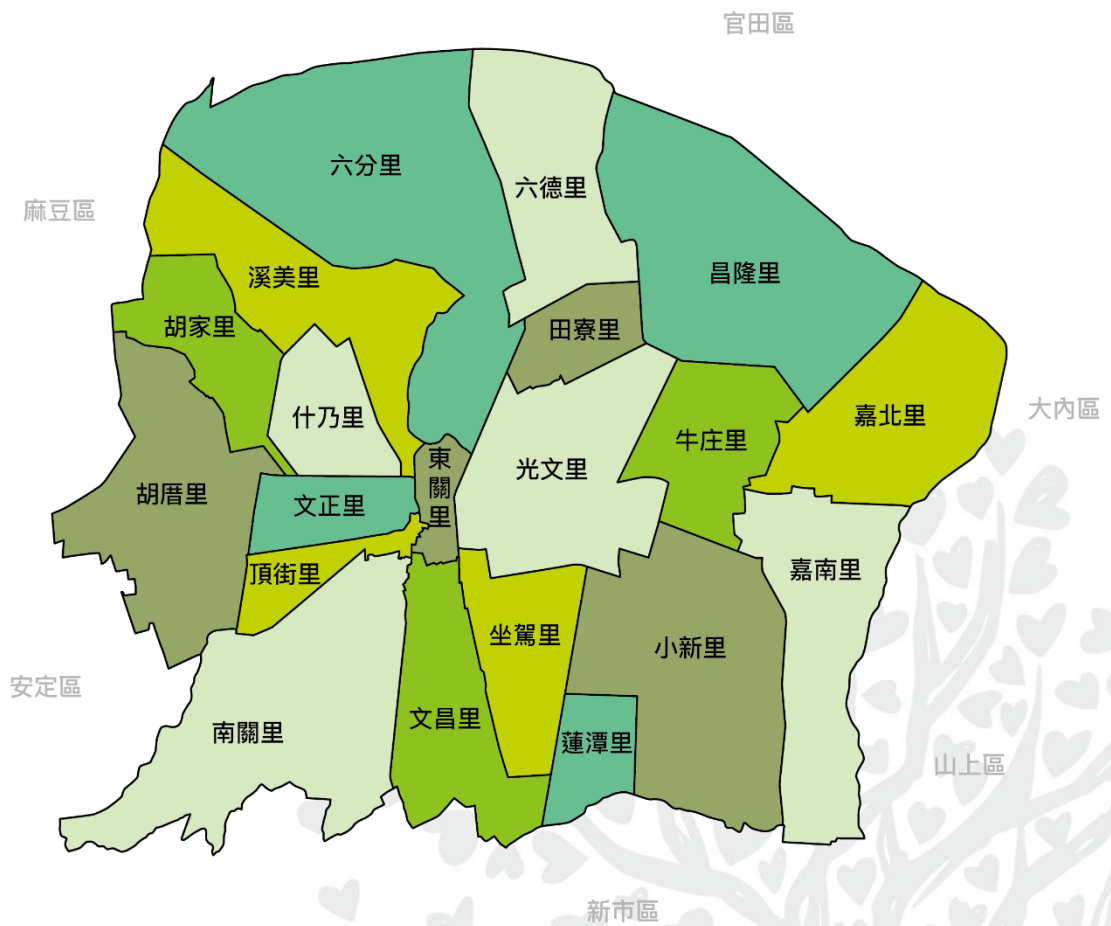


## 一·區簡介

善化區位於臺南市中部，東鄰山上區、大內區，西鄰安定區，北鄰官田區、麻豆區，南鄰新市區，面積約 55.3097 平方公里。原轄下共 21 里、351 鄰，於 106 年 04 月依據「臺南市里鄰編組及調整辦法」規定，進行里鄰編組之檢討。106 年 11 月 10 日經臺南市政府核定及公告，全區 21 里調整為 20 里、351 鄰調整為 243 鄰，並於 107 年 01 月 29 日及 04 月 30 日分兩階段實施。

善化區里整編之命名，係由區公所與地方研議，取得共識後訂定。西關里、北關里進行整編，早期此二里交界的路口（現在中山路及三民路口）叫頂街頭，爰與當地舊地名結合而命名頂街里為新里名。東昌里、東隆里進行整編，以各取一字，昌隆里為新里名，並象徵國運昌隆之意。小新里則因近來南科的發展，人口大量移入，導致里人口數大幅增加，故有將其分為兩里之必要，經研商後，將因南科而發展起來的 LM 區獨立擴編為一個里，又因該地早期此地下雨即積水成窪，居民即稱此窪為蓮潭。現在此窪為滯洪池，亦稱蓮潭，且附近新設道路已有路名命為蓮潭路。近期因大量住戶搬入此地，小新里依規定於此地增設一里，此里爰結合此淵源，命名為蓮潭里。小新里因僅辦理擴編，故仍維持原有名稱為小新里。嘉北里、牛庄里、文昌里、坐駕里僅進行邊界調整，故仍維持原有名稱。

一·區簡介  
各里簡圖





## 二·里鄰編組及調整大事紀

單位	日期	摘要
區公所	106年04月10日	參加臺南市政府民政局召開「106年度區里鄰調整規劃第一次研商會議」
各里	106年04月20日	106年度區里鄰調整規劃第一次研商會議
區公所	106年04月20日	該日起區公所與各里討論並聽取地方相關建議研擬里鄰調整方案規劃
區公所	106年05月02日	參加臺南市政府民政局召開「106年度區里鄰調整規劃說明會議」
區公所	106年05年04日	參加臺南市政府民政局召開「106年度區里鄰調整規劃第二次研商會議」
區公所	106年05月05日	106年度區里鄰調整規劃第一次內部研商會議
各里	106年05月09日	106年度區里鄰調整規劃第二次研商會議
區公所	106年05月15日	參加臺南市政府民政局召開「里鄰編組及調整製圖教育訓練」
各里	106年05年18日	106年度區里鄰調整規劃第三次研商會議
民政局 區公所 各里	106年05月24日	106年度區里鄰調整規劃第四次研商會議
區公所	106年05年24日	參加臺南市政府民政局召開「里鄰編組及調整製圖教育訓練」
區公所	106年06年06日	參加臺南市政府民政局召開「106年度區里鄰調整規劃第三次研商會議」
各里	106年06年12日	106年度里鄰調整規劃內部第二次研商會議
各里	106年06年20日	106年度區里鄰調整規劃第五次研商會議

## 二·里鄰編組及調整大事紀

單位	日期	摘要
民政局 區公所	106年06月27日	研議里鄰調整規劃
各里	106年06年28日	106年度區里鄰調整規劃第六次研商會議
區公所	106年07月06日	參加臺南市政府民政局召開「106年度區里鄰調整規劃第四次研商會議」
區公所	106年07月13日	參加臺南市政府民政局召開「本市37區里鄰整編各區調整方案報告」
區公所	106年08年22日	參加臺南市政府民政局召開「106年度區里鄰調整規劃第五次研商會議」
東昌里 文昌里	106年08月28日	106年度區里鄰調整規劃第七次研商會議
東隆里	106年08月30日	106年度區里鄰調整規劃第八次研商會議
區公所	106年10月05日	參加臺南市政府民政局召開「106年度區里鄰整編分階段生效日會議」
區公所	106年10月17日	參加臺南市政府民政局向臺南市議會簡報「臺南市里鄰編組及調整報告」
市政府	106年11月10日	里鄰編組及調整案公告
區公所	106年11月20日	參加臺南市政府民政局召開「研商『里長團體傷害保險辦理方式暨里鄰整編後續作業』會議」
區公所	106年11月21日	該日起至106年11月30日各區逐戶發放市民須知
區公所	107年01月24日	參加臺南市政府民政局召開「里鄰整編公告實施後辦理身分註記研商會議」
市政府	107年01月29日	里鄰編組及調整案第一階段實施

## 二·里鄰編組及調整大事紀

單位	日期	摘要
區公所	107年04月19日	參加臺南市政府民政局召開「里名稱變更作業研商會議」
市政府	107年04月30日	里鄰編組及調整案第二階段實施
區公所 戶政事務所	107年04月30日	該日起標註身分證及戶口名簿



## 三·里鄰編組及調整情形一覽表

調整後里別	調整前里別	實施日期	頁碼
東關里	東關里	107年1月29日	19-8
坐駕里	坐駕里；另與文昌里進行里界調整	107年4月30日	19-10
光文里	光文里	107年1月29日	19-13
文昌里	文昌里；另與坐駕里進行里界調整	107年4月30日	19-16
南關里	南關里	107年4月30日	19-19
文正里	文正里	107年4月30日	19-21
胡家里	胡家里	107年1月29日	19-24
胡厝里	胡厝里	107年1月29日	19-27
什乃里	什乃里	107年1月29日	19-30
溪美里	溪美里	107年1月29日	19-32
六分里	六分里	107年1月29日	19-35
六德里	六德里	107年1月29日	19-37
田寮里	田寮里	107年1月29日	19-40
牛庄里	牛庄里；另與嘉北里進行里界調整	107年1月29日	19-42
嘉北里	嘉北里；另與牛庄里進行里界調整	107年4月30日	19-45
嘉南里	嘉南里	107年4月30日	19-48
小新里	小新里（部分）	107年4月30日	19-51
頂街里	北關里、西關里	107年4月30日	19-54

### 三·里鄰編組及調整情形一覽表

善化區

調整後里別	調整前里別	實施日期	頁碼
昌隆里	東隆里、東昌里	107年4月30日	19-57
蓮潭里	小新里新設	107年4月30日	19-60



## 四·里鄰編組概況

### 東關里 (Dongguan Village)

依據 106 年 03 月人口統計資料，東關里共 581 戶，門牌數共 699 個，屬於交通便利人口分散地區，戶數過少，未符合「臺南市里鄰編組及調整辦法」規範，里無須調整。因中正路及建國路交叉口現有建案約 100 戶，建案完成後東關里戶數達 681 戶，即符合規範，故無須調整。另北關里共 0 戶，門牌數共 1 個，位於東關里內，進行門牌釐整，調整入東關里（未涉及里界調整）。鄰調整部分，調整前東關里共 20 鄰，調整後東關里共 5 鄰，於 107 年 01 月 29 日實施。

東關里位於區域中心略西之地，東以中正路與光文里接壤；西與溪美里、文正里、頂街里接壤；南以新興街、自由路與文昌里接壤；北與六分里接壤。

善化原來有城門，即東、西、南、北四門，其四門位置：北門設於今三民路與文正路交界北門橋以南處；南門則處於三民路南邊，即原牛墟之北，巡司衙門之南；東門築於進學路與中山路之交點；西門則建於中山路西陲，原鼎美澱粉工廠之旁，面積僅大於北關里。日治時期屬於善化街第一保的一部份，此里名由來與善化四城門有關。

東關里範圍包括繁榮的善化街面及善化第一市場。里內的慶安宮位於 178 線道進入善化街市中心路北，清初在此建立文昌閣，清同治大地震後改建為慶安宮，每年農曆 08 月舉行祭典，稱為「五文昌祭」，是原台南縣內唯一禮樂齊備，遵古禮來進行崇文奉聖，闡揚聖道之盛事，具有文教及歷史意義，現已是市定的三級古蹟。本里可謂是善化的商業文化重鎮，老街建築區原是木造的街屋，到日治時期改建成二層巴洛克風格的洋樓，立面有繁複浮雕裝飾，實施市區改正後，以洗石子為主的外牆立面，講究簡單線條對稱的現代主義風格，目前所見的老街風貌，大部分是這個時期留下的。

東關里照片集錦



慶安宮



善化公有零售市場



老街巴洛克式建築



裕德社區



荷蘭井



臺南市善化區第一公墓納骨堂

## 坐駕里 (Zuojia Village)

依據 106 年 03 月人口統計資料，坐駕里共 1,767 戶，門牌數共 1,970 個；文昌里共 1,196 戶，門牌數共 1,385 個，皆屬屬於交通便利人口集中地區，符合「臺南市里鄰編組及調整辦法」規範，然為使坐駕里街廓完整，里進行調整，本次計調整文昌里共 1 戶，門牌數共 10 個至坐駕里。另坐駕里共 2 戶，門牌數共 2 個因位於文昌里，門牌釐正至文昌里（未涉及里界調整）；坐駕里共 1 戶，門牌數共 3 個，位於小新里，門牌釐正至小新里（未涉及里界調整）。鄰調整部分，調整前坐駕里共 24 鄰，文昌里（部分）共 1 鄰，調整後坐駕里共 17 鄰，於 107 年 04 月 30 日實施。

坐駕里位於區境之南，幅員趨於狹長，其東界縱貫鐵路，分別與小新里、蓮潭里毗鄰；北界迄大成路、建國路和中山路接壤光文里；西側有文昌里及東關里相連；南側與光文里相鄰，里界大致延伸至中正路和亞洲蔬菜研究發展中心西側道路，可通新市區。

坐駕里係由坐駕里與文昌里(部分)整編而成。

地名由來一說因為鄭成功曾經到過這裡，以坐鎮駕到之意而名為坐駕，另一說則與鄭成功的部將劉國軒坐駕至此有關。

本里可謂是一個集合農業區、文教區、商業區的社區。里內有著名的瓦礫興安宮及佛祖廟，尤其是佛祖廟旁一棵已逾百年的大榕樹已是當地的休憩場所，每當秋收時夕陽西下的農作物展現其生命力，讓人沈靜在大自然的田園風光中。



## 坐駕里 (Zuojia Village)

---

大成國民小學周邊是著名的文教區，由於位於善化行政中心區，是學生就學首選，也是本區目前規模最大的小學教育機構，曾榮獲全臺營養午餐第 1 所學校，因而此地的發展一直保有濃厚的文風。

另善化高中也位於大成路上，日治時代臺南縣並無中等學校，臺南一中及臺南女中專供日人子弟升學之用，只有臺南二中可供臺人子弟就學，後在民國 44 年成立省立臺南一中、二中、女中聯合善化分部，民國 45 年將分部獨立為省立善化中學，及至民國 89 年改為國立善化高中，至今 60 年來該校培育無數人才，均有卓越之成就。



坐駕里照片集錦



善化高中



大成國民小學



瓦噠興安宮



坐駕佛祖廟及老榕樹



建國路



興華路

## 光文里 (Guangwen Village)

依據 106 年 03 月人口統計資料，光文里共 2,429 戶，門牌數共 2,830 個，屬於交通便利人口集中地區，符合「臺南市里鄰編組及調整辦法」規範，里無須調整。另小新里共 1 戶，門牌數共 2 個，位於光文里內，進行門牌釐正，調整入光文里（未涉及里界調整）。鄰調整部分，調整前光文里共 30 鄰，調整後光文里共 25 鄰，於 107 年 01 月 29 日實施。

光文里位於善化區的中心位置，為區公所的所在里。東邊與牛庄、小新二里為鄰；南有坐駕里；北為田寮里；西則與東關里、六分里接壤。

民國 71 年，因坐駕里戶數過多，04 月 14 日經縣府核准，分坐駕、光文二里。78 年 10 月公所再將牛庄里第 15 鄰中之 45 戶編入光文里，單獨成立第 30 鄰，並沿襲至今。

本里里名係援用明鄭文人沈光文之名以為紀念，沈光文字文開、號斯庵，被譽為臺灣文獻初祖、臺灣文學之父，晚年定居善化講學、行醫。里內另有「沈光文紀念碑園地」、「沈光文紀念亭及文學光廊」、「斯庵橋」、「光文路」等均屬之。

里內重要地名有「火車頭」、「北仔店」、「大竹圍」、「苓仔林」、「磚仔窯」。較具規模之共同信仰中心有「黃帝神宮」、「慈善寺」、「龍鳳宮」、「清水宮」、「龍文廟」、「文聖廟」、「苓興宮」、「無虛宮」等。

## 光文里 (Guangwen Village)

---

里內成立社區發展協會，於善化區光文里活動中心運作，善化區光文里活動中心前身為老人休閒會館，目前活動中心裡有社區志工輪值為里民量血壓，並提供健身器材給里民使用。



光文里照片集錦



善化火車站暨轉運站



沈光文紀念碑



沈光文紀念亭



北子店清水宮



善化區灣裡公園



黃帝神宮

## 文昌里 (Wunchang Village)

依據 106 年 03 月人口統計資料，文昌里共 1,196 戶，門牌數共 1,385 個；坐駕里共 1,767 戶，門牌數共 1,970 個，均屬於交通便利人口集中地區，符合「臺南市里鄰編組及調整辦法」規範，里無須調整。然為使里界完整，調整文昌里（部分）共 1 戶，門牌數共 10 個至坐駕里，里進行調整。另文昌里共 3 戶，門牌數共 6 個，位於南關里內，進行門牌釐正，調整入南關里（未涉及里界調整）；坐駕里共 1 戶，門牌數共 1 個，位於文昌里內，進行門牌釐正，調整至文昌里（未涉及里界調整）。鄰調整部分，調整前文昌里共 21 鄰，調整後文昌里共 14 鄰，於 107 年 04 月 30 日實施。

文昌里位於善化區西南方，里域形狀南北縱延，東面與坐駕里、蓮潭里接鄰；西面與南關里相鄰；南面至新市區三舍里相鄰；北面與東關里、頂街里為鄰。

文昌里係由文昌里(部分)整編而成。

「文昌」里內有文昌路，里名援引「文昌」二字而來，但實際由來未詳確，仍有待查考。隨著南科帶動，知名餐飲業先後進駐，街面商店林立，充滿商業氣息，屬比較都會型的生活型態，庄外益民寮村莊緊鄰亞洲蔬菜研究發展中心廣闊農田，充滿傳統田園風光。

本里宗教信仰呈現多元，有庄頭的傳統民間道教如福安宮、木柵內角北承宮；有佛教如佛光山慧慈寺；有乾坤活道如元母洞；有天主教如善化聖家堂；另有靈糧堂等寺廟宮宇教堂，提供信徒精神寄託、淨化心靈之活動及空間場所。

## 文昌里 (Wunchang Village)

---

本里發展快速之餘仍不忘參與公益，已成立有社區發展協會、環保義工隊等公益組織。



文昌里照片集錦



善化區戶政事務所




善化消防分隊



慧慈寺



善化郵局



永福路街景



文昌里辦公處及社區活動中心



## 南關里 (Nanguan Village)

依據 106 年 03 月人口統計資料，南關里共 750 戶，門牌數共 787 個，屬於交通便利人口分散地區，符合「臺南市里鄰編組及調整辦法」規範，里無須調整。原文昌里 17 鄰益民寮 50-3 號、50-6 號、50 號、51 號、50-2 號及文昌里 21 鄰中正路 223 巷 73 號共 3 戶 6 個門牌，位於南關里內，門牌釐正為南關里（未涉及里界調整）。鄰調整部分，調整前南關里共 13 鄰，調整後南關里共 9 鄰，於 107 年 04 月 30 日實施。

南關里西與安定區蘇林里及安定里接壤；南與新市區豐華里及三舍里接壤；東大致以文昌路 107 巷與文昌里為界；北與胡厝里、頂街里接壤。

南關里因地處清代所建之南門城關舊址一帶，因而命名為南關。南關里之「舊圖書館大樓」於民國 81 年開館啟用，民國 88 年第一市場大樓完工後，圖書館搬遷到該大樓，目前「舊圖書館大樓」則作為南關里活動中心。南關里永安路、永福路口，為清代至民國 70 年代，第 1 代牛墟所在地。牛墟遷移後，民國 77 年計畫將部分牛墟地開闢公園。其後陸續完成植木綠化、簡易兒童遊戲設施、健康步道、籃球場、座椅及涼亭。

民國 88 年，善化文教協會鑒於善化牛墟曾在經濟發展上有其重要的貢獻，特籌建善化牛墟遺址紀念碑於南關里公園旁。南部科學工業園區臺南園區範圍包括本區與新市、安定兩區，南關里部分區域位在科學園區之內，民國 92 年，南部科學工業園區管理局正式成立，園區內主要產業為光電、積體電路、精密機械、生技及綠能等產業。南關里內成立有社區發展協會、環保義工隊，並設有南關里社區照顧關懷據點。

南關里照片集錦



舊圖書館大樓



南關里公園



善化牛墟遺址紀念碑



百年老榕樹



南興廟



南部科學工業園區臺南園區



## 文正里 (Wunjheng Village)

依據 106 年 03 月人口統計資料，文正里共 687 戶，門牌數共 778 個，屬於交通便利人口分散地區，符合「臺南市里鄰編組及調整辦法」規範，里無須調整。另文正里第一鄰其中 0 戶，門牌數共 4 個，位於原北關里內，門牌釐正為整編後之頂街里（未涉及里界調整）。鄰調整部分，調整前文正里共 14 鄰，調整後文正里共 9 鄰，於 107 年 04 月 30 日實施。

文正里位於善化區西南方，東面為東關里；南面以興農路與頂街里相臨；北面以嘉南大圳分別與溪美里、胡家里及什乃里相臨；西面與胡厝里相連。

文正里內有文正路，里名援引「文正」二字而來，但實際由來未詳確，有待查考。里內有「陳厝」、「過溝」和「園頂」三大庄。「過溝」乃指目前善化國民小學後面一帶，早年因在「北城門」聚庄，由善化街面到此得跨過此溝，故名之；此溝尚在，現今三民路與文正路交接處的「北門橋」下之溝即是；以蘇、陳姓為多；大溝劃分為兩里，文正路路北屬文正里，文正路路南屬頂街里，「園頂」在「過溝仔」的西邊，係此地北端「九間厝」因「嘉南大圳」開鑿而被迫遷庄所新聚之地；當時因為位處耕地（園仔）的北（頂）端，故名之；今有 20 來戶，多為「九間厝」的莊姓。

文正里之庄廟有 3，一為庄西的「拯民宮」（王爺廟），主祀金、池府千歲，廟前有巨榕，位現今活動中心南邊；其二為庄東的「慈明寺」（佛祖廟）；其三在園頂的庄廟「普濟宮」，主祀保生大帝。社區居民室內活動空間，早年尚有善化國民小學舊禮堂供社區民眾使用，後因縣府於民國 87 年為配合區運需要，在校區內興建縣立棒球場以供練習。

## 文正里 (Wunjheng Village)

---

本里發展快速之餘仍不忘參與公益，已成立有社區發展協會、環保義工隊等公益組織。

文正里照片集錦



文正里社區活動中心



社區公園



善化國民小學棒球場



善化區文康育樂中心



拯民宮



慈明寺



## 胡家里 (Hujia Village)

依據 106 年 03 月人口統計資料，胡家里共 470 戶，門牌數共 459 個，屬於交通便利人口分散地區，戶數過少，未符合「臺南市里鄰編組及調整辦法」規範，如胡家里與胡厝里整編，考量胡厝里鄰近南科生活圈，建案陸續建設中，未來將超過 1,500 戶；胡家里與什乃里兩地村莊因宮廟祭祀理念不合多次械鬥，先人甚至立下不能通婚的規定，如兩里整編將產生文化傳統爭議，什乃里也因新建案逐年增加，可預期人口戶數增長；若胡家里與溪美里整編，因皆處曾文溪畔，導致防災界線過長，近年來強降雨型氣候難以掌控，考量救災及服務能量，故里未予調整。鄰調整部分，調整前胡家里共 20 鄰，調整後胡家里共 7 鄰，於 107 年 01 月 29 日實施。

胡家里北側為溪美里、麻豆區清水里；東側與什乃里、溪美里相鄰；西與麻豆區安業里接壤；南接胡厝里、文正里。

本里與其南之胡厝里清末時同屬「胡厝寮庄」的範圍，里名沿自舊時庄名，戰後因行政管理考量而劃分成 2 里，遂增一處詞義相近之里名為「胡家」。胡家里為「胡厝寮」本庄所在，胡厝寮其範圍大致上為陽明國民小學往北一帶，今屬胡家里和胡厝里之一部分。地名由來一說是此地為一血緣聚落，姓胡者為多，因有此稱。另一說係「胡厝寮」居民原居於昔日灣裡溪畔舊稱「芋仔寮」之地（今溪美里內），最早由福建省泉州府同安縣人胡楚於乾隆 30 年（1765）入墾，初期計建成 13 間草寮，時稱「十三塊虎尾寮」，以種芋仔為主。道光年間人口漸多，始稱「胡厝寮」。

## 胡家里 (Hujia Village)

---

里內主要廟宇為胡厝寮代天府，里內成立社區發展協會並設有社區照顧關懷據點，主動關懷老人、弱勢族群；陽明國民小學位於陽明路上，提供學童安心學習及民眾休憩運動場所；里內彩繪牆遍布，吸引遊客駐足欣賞。



胡家里照片集錦



代天府



陽明國民小學



胡家里牌樓



鄉堤公園



彩繪村一隅



胡家社區活動中心



## 胡厝里 (Hucuo Village)

依據 106 年 03 月人口統計資料，胡厝里共 664 戶，門牌數共 687 個，屬於交通便利人口分散地區，符合「臺南市里鄰編組及調整辦法」規範，里無須調整。鄰調整部分，調整前胡厝里共 27 鄰，調整後胡厝里共 16 鄰，於 107 年 01 月 29 日實施。

胡厝里北側為胡家里；東側自北而南分別與文正里、頂街里相鄰；西與安定區蘇林里、麻豆區安業里及謝厝寮里接壤；南接南關里。

日治時期屬於安定里東堡，原為安定鄉所管轄，戰後歸善化鎮所管，此一帶有姓胡者較多，胡家、胡厝之意思其實是差不多的，戰後行政管理考量而劃分為 2 里。里內主要廟宇有崁頭普安宮、百二甲天甲殿、西衛開元宮，里內各聚落由來如下，胡厝寮其範圍大致上為陽明國民小學往北一帶，今屬胡家里和胡厝里之一部分。地名由來一說是此地為一血緣聚落，姓胡者為多，因有此稱。另一說係「胡厝寮」居民原居於昔日灣裡溪畔舊稱「芋仔寮」之地（今溪美里內），最早由福建省泉州府同安縣人胡楚於乾隆 30 年（1765）入墾，初期計建成 13 間草寮，時稱「十三塊虎尾寮」，以種芋仔為主。道光年間人口漸多，始稱「胡厝寮」。

百二甲：位於胡厝里內，名稱由來可能與羅姓人士擁有 120 甲土地有關。百二甲之地以富著稱，故有「百二甲出好額人（富人）」之俗諺。西衛：位於善化區最西緣之聚落，近安定鄉「蘇厝」，屬胡厝里，居民主要來自福建漳州。「西衛」一解為明鄭營鎮最西的防衛之地；另一解為「侍衛」之意，後諧音稱為「西衛」。烏橋：位於胡厝里內，「百二甲」聚落之南。本地早期為「灣港水道」之上游，為一處小汊港，初名「中港」，之後溪道縮減變窄，遂於溪上鋪設橋樑便

## 胡厝里 (Hucuo Village)

---

於通行，是由西向東進入「灣裡街」（善化市街）主要通道，由於橋身係以烏黑的枕木為材料，故名「烏橋」。崁頭：位於胡厝里內，地名由來一說是指溪邊的高地，據載，此地居民原本與麻豆區安西「溪崁邊」的庄民居於同一聚落，後因洪水之故而遷至胡厝寮西邊的「下崁頭」，再次的洪水則使其再次遷移至今日的「崁頭」。里內成立社區發展協會，並有長壽俱樂部、環保義工隊。



胡厝里照片集錦



崁頭普安宮



百二甲天甲殿



西衛開元宮



烏橋中路



古碑-嚴禁佔耕百二甲埔地碑記



曾文堤防



## 什乃里 (Shihnai Village)

依據 106 年 03 月人口統計資料，什乃里共 500 戶，門牌數共 508 個，屬交通便利人口分散地區，戶數過少，未符合「臺南市里鄰編組及調整辦法」規範，因目前規劃中建案，預計建案完成後戶數將達 608 戶，故里無須調整。鄰調整部分，調整前什乃里共 10 鄰，調整後什乃里共 6 鄰，於 107 年 01 月 29 日實施。

什乃里位於善化區西北方，形狀近似三角形，東、北兩邊與溪美相鄰；西邊胡家里接鄰；南以嘉南水圳善化支線和文正里為界。

「什乃」地名由來，傳說是因為清朝時「社內」（位於今溪美里）內有五處糖廍，其中一廍為臺南巨商所經營，其將第十個姨太太安置在此，以利互相照料，故有「十奶」之名，但有學者考證認為「什乃」之名應來自平埔族語。清末「什乃」因故曾與西北邊的胡厝寮集體械鬥，傷亡慘重，兩庄自此互不嫁娶，戰後始趨緩和。本里里名沿自大正 9 年（1920 年）行政改制前「什乃庄」之庄名。

本里人口數未因時代的改變而減少，反而持續增加中，可謂是一個傳統、純樸、寧靜、和諧、百姓善良的社區。庄內共同信仰中心「代天宮」，於民國 58 年建造完成入廟安座，供奉「金府千歲」（王爺）、「法主聖君」（大法主公、小法主公）、「中壇元帥」，並於每年農曆 10 月 20 日「犒賞兵將」大拜拜。

里內另有牛墟市集，於每個月的 02、05、08 日，如適逢假日，來自各地的訪客更是絡繹不絕，儼然成為傳統市集的代表，里內熱衷公益，目前成立有社區發展協會、環保義工隊，並有社區照顧關懷據點。

什乃里照片集錦



逾 300 餘年之老榕樹



代天宮



什乃無毒樂活農場



觀音像



牛墟



廖江陣阿伯製作之木雕作品

## 溪美里 (Simei Village)

依據 106 年 03 月人口統計資料，溪美里共 759 戶，門牌數 912 個，屬於交通便利人口分散地區，符合「臺南市里鄰編組及調整辦法」規範，里無須調整。鄰調整部分，調整前溪美里共 22 鄰，調整後溪美里共 16 鄰，於 107 年 01 月 29 日實施。

溪美里位於本區西北側，北邊與六分里相鄰；東邊與六分里及東關里相鄰；南邊與什乃里及文正里相鄰；西邊與麻豆區清水里，里域大致呈西北－東南向帶狀延伸。

溪美里里名沿自清末建制之舊庄名「溪尾庄」，為求稱雅，取閩式臺語中發音較近「美」字替代「尾」，故得「溪美」之名。溪美里為溪尾、會社（含一、二、三村）、社內等 3 個聚落合成。里內主要庄廟為「隆安宮」，民國 60 年於現址（溪美里 196 號南）建廟，今廟貌為民國 75 年所建，是溪美里溪尾的庄廟，隆安宮主體建築及廂房目前整建中，竣工後，必有一番全新的風貌展現，令人期待。

本里有溪美社區森林公園、三合驛站公園、彩繪牆、溪美社區資源回收站、善化糖廠等特色景點，其中糖廠是臺糖公司碩果僅存唯二的製糖工廠之一，近年來在臺糖公司多角化經營的策略下，在門市部旁設立親水公園、臺糖小火車、善糖文物館等景點，更成為一座以觀光服務為導向的園區。

溪美里近年來，致力於社區營造，逐漸展現綠美化的成果，建案紛紛推出，吸引更多的人來有「幸福社區」美譽的溪美里居住。社區更極力推動資源回收的



## 溪美里 (Simei Village)

---

工作，在里長、社區理事長及里民、志工的共同努力之下，績效卓著，屢屢獲獎，堪稱本區之光。

里內成立有社區發展協會、環保義工隊、社區巡守隊、長壽會、歌友社、圓極舞社、土風舞社、太極拳社、小提琴社、太鼓社、國樂社、文史工作室、關懷志工隊、樂齡中心並有社區照顧關懷據點。

溪美里照片集錦



善化糖廠



溪美森林公園



溪美社區活動中心



三合驛站公園



臺 19 甲



溪美社區資源回收站



## 六分里 (Lioufen Village)

依據 106 年 03 月人口統計資料，六分里共 304 戶，門牌數 303 個，屬於交通便利人口分散地區，幅員遼闊、戶數過少，未符合「臺南市里鄰編組及調整辦法」規範，惟里幅員遼闊，面積約為 6.48 平方公里，如與相鄰里整編，將影響里長服務地方效能，且災害發生時，在人力、物力有限之情況下，恐降低救災之時效性，於多方考量下，里未予調整。鄰調整部分，調整前六分里共 10 鄰，調整後六分里共 5 鄰，於 107 年 01 月 29 日實施。

六分里位於本區西北方，地處麻善公路（臺 19 甲線）東北側，東邊與田寮里和六德里相鄰；西邊與麻豆區清水里相鄰；北邊與官田區東西庄里和麻豆區寮廊里相鄰；南邊與東關里、光文里及溪美里相鄰。

六分里名沿取清末「六分寮庄」之名，清末建制之「六分寮庄」在戰後設里時分 3 里，「六分」為里名之一。六分里是一個傳統、典型的農村社區，面積為區內各里之冠。

本里有興安宮，主祀三太子；保安堂，廟內供奉張、洪二聖公及石敢當公祖；長興宮，主祀李府千歲及媽祖娘娘，為胡姓宗族的主廟；泰安宮，主祀大道公及中壇元帥太子爺公，為東勢宅聚落的主廟。

六分里目前成立有社區發展協會、長壽會、環保義工隊，並有社區照顧關懷據點。在社區活動中心南邊有六分綠驛步道，是提供里民休憩消暑的好去處。

六分里照片集錦



六分社區活動中心



六分綠驛步道



保安堂



長興宮



興安宮



泰安宮

## 六德里 (Lioude Village)

依據 106 年 03 月人口統計資料，六德里共 425 戶，門牌數 373 個，屬於交通便利人口分散地區，戶數過少，未符合「臺南市里鄰編組及調整辦法」規範，因六德里辦理 106 年度農村社區土地重劃，後續發展性高；目前現有六分寮地區有建設公司推出建案，且本里位於曾文溪畔，屬易淹水的潛勢區，經考量救災及服務能量，里未予調整。鄰調整部分，調整前六德里共 16 鄰，調整後六德里共 7 鄰，於 107 年 01 月 29 日實施。

六德里位於本區北方，東鄰昌隆里；西鄰六分里；其北與官田區都西庄里為界；南側和田寮里以南 122 線為界。

六德里為「六分寮三里」之一，六德之名係各取「六分寮」庄名與其庄廟「德禪寺」寺名之首組合而成，六德里內有幾個重要地名，溝仔底北、溝仔底南、土地公崎及宅仔腳等。

溝仔底北（上寮）在德禪寺前有一大溝，挖出之泥土用以填高地面，得以讓德禪寺立基較高。溝北一帶，稱為「溝仔底北」，又稱為「上寮」；至於德禪寺前之大溝以南一帶，稱為「溝仔底南」，另有一稱為「下寮」。

土地公崎的地名源於福德堂土地公廟所在小高地，據傳福德堂中之土地公金身來自六甲區赤山龍湖巖，為洪水沖至此處，當地居民初在小高地上挖一小洞安奉神像，後建廟祀之。



## 六德里 (Lioude Village)

---

宅仔腳，應是大同國民小學北邊一帶的地區，至於「宅仔腳」在當地之意則尚待考查。

德禪寺為里內主要的信仰中心，其沿革由來已久，民國 73 年時，廟中石碑上記載，本寺係本地楊家祖先自大陸福建省漳州府龍溪縣朝陽社迎請金身卜居於此，奉祀為本社開基祖佛，至今 200 餘年矣。

里內熱衷公益成立有環保義工隊、社區發展協會。



六德里照片集錦



大同國民小學



工藝之家



土地公崎新建福德宮



土地公崎福德祠



德禪寺



六德里活動中心

## 田寮里 (Tianliao Village)

依據 106 年 03 月人口統計資料，田寮里共 689 戶，門牌數共 693 個，屬於交通便利人口分散地區，符合「臺南市里鄰編組及調整辦法」規範，里無須調整。鄰調整部分，調整前田寮里共 16 鄰，調整後田寮里共 10 鄰，於 107 年 01 月 29 日實施。

田寮里北以南 122 線道為界與六德里毗鄰；西以中正路為界與六分里相接；東邊與昌隆里相鄰；南邊與光文里相連。本里位於善化區中心偏北。

田寮里為「六分寮三里」之一，「田寮」之名係沿襲自日治時期大正九年行政區改制前「田寮仔庄」之庄名。「田寮仔」意為田地附近之農寮，其地處「六分寮」之南，今屬「田寮里」。故以田寮天后宮為基準，廟址附近為本庄，廟東庄域稱「東片田寮仔」，廟西庄域則稱「西片田寮仔」居民多務農，是一典型傳統的農村社區，宗教信仰是精神生活中心，庄廟有位於本里 167 號的東嶽殿，主祀神東嶽大帝，民國 46 年庄民有鑒於東嶽帝信仰漸興盛，便發起建廟，協議里民籌建廟宇；此外亦有田寮天后宮；奉祀廣澤尊王之一明堂，主祀隆府千歲的苓仔林龍鳳宮以及苓子林的宮廟－苓興宮，主神為苓府千歲。本里另有活動中心，可提供居民舒適之休閒聚會場所。

此外，本里空地綠美化處有田寮驛站等，提供里民休憩消暑的好去處。里內更成立有環保志工隊及社區發展協會。



田寮里照片集錦



東嶽殿



田寮天后宮



一明堂



田寮里活動中心



龍鳳宮



苓興宮

## 牛庄里 (Nioujhuang Village)

依據 106 年 03 月人口統計資料，牛庄里共 631 戶，門牌數共 678 個，屬於交通便利人口分散地區，符合「臺南市里鄰編組及調整辦法」規範。嘉北里共 659 戶，門牌數共 679 個，屬於交通便利人口分散地區，符合「臺南市里鄰編組及調整辦法」規範。然為使牛庄里街廓完整，區里服務轄區明顯，與嘉北里進行釐整里界，故里進行調整。嘉北里共 0 戶，門牌數共 0 個，位於牛庄里內，進行里界調整。光文里共 0 戶，門牌數共 1 個，位於牛庄里內，進行門牌釐整，調整入牛庄里，本案未涉及里界調整。鄰調整部分，調整前牛庄里共 15 鄰，調整後牛庄里共 7 鄰，於 107 年 01 月 29 日實施。

牛庄里北與昌隆里接壤；東大致以臺 1 線與嘉北里、嘉南里為界；西以南 127 線為界；南以嘉南大圳善化支線和北子店北側原臺糖鐵路與小新里為界。

牛庄里係牛庄里與嘉北里（部分）整編而成。

「牛庄」位於今牛庄里內，原稱為「虞庄」，因明末清初至此開墾者為虞姓之故，後感「虞」字書寫較繁，遂改為閩式臺語中發音相同之「牛」字，目前當地已無虞姓氏族。牛庄里里名沿自清末「牛庄社」。牛庄結社於明末清初，直至今日，都還是一個臺灣傳統的農村聚落，農作物以水稻、落花生、胡麻為主。民國 78 年，善化鎮公所調整牛庄里、光文里的管轄區域，將牛庄里第 15 鄰中的 45 戶編入光文里，單獨成立第 30 鄰。牛庄里的庄廟元興堂，創建於清乾隆 32 年（1768）。廟主神為中壇元帥、劉府千歲和觀音佛祖，明治 43 年（1910）在庄耆等倡議下發起廟宇重建，並舉行建醮科儀，民國 59 年因廟宇年久失修，再度進行廟宇重建工程，而今日所見廟貌則是民國 79 年興建完成。廟後方另有元興

## 牛庄里 (Nioujhuang Village)

堂文物館，內有廟中年代久遠之文物的保存。而廟埕外有牛庄親水公園，佔地約 2 公頃，是當地人休憩閒聊之地，也是居民休閒同樂的好所在。牛庄地區原本就有左右兩口水塘，西邊大堀在民國 88 年（1999）時運用其部分面積進行造水路與興建公園的工程，並規劃為親水公園，水池中有陸連島，池邊西南側有一聖蹟亭和石敢當。石敢當是由元興堂主神所指示設立，用於阻擋煞氣，保佑庄民平安，設立至今已有 100 多年的歷史。

牛庄里內成立有社區發展協會、環保義工隊，並設有牛庄里社區照顧關懷據點。





牛庄里照片集錦



牛庄親水公園



石敢當



元興堂牌樓



元興堂



元興堂文物館



牛庄活動中心

## 嘉北里 (Jiabei Village)

依據 106 年 03 月人口統計資料，嘉北里共 659 戶，門牌數共 679 個，屬於交通便利人口分散地區，符合「臺南市里鄰編組及調整辦法」規範。牛庄里共 631 戶，門牌數共 678 個，屬於交通便利人口分散地區，符合「臺南市里鄰編組及調整辦法」規範。然為使嘉北里街廓完整，區里服務轄區明顯，與牛庄里釐整里界，進行調整。另東昌里共 6 戶，門牌數共 9 個，位於嘉北里內，進行門牌釐正，調整至嘉北里（未涉及里界調整）；嘉北里共 24 戶，門牌數共 21 個，位於嘉南里內，進行門牌釐正，調整至嘉南里（未涉及里界調整）。鄰調整部分，調整前嘉北里共 13 鄰，調整後嘉北里共 9 鄰，於 107 年 04 月 30 日實施。

嘉北里北側與官田區渡拔里相鄰；東側與大內區石湖里、山上區明和里為鄰；西北以 1 號省道與昌隆里、牛庄里為界；南以南 127-1 號道路與嘉南里為界。

嘉北里係由嘉北里(部分)整編而成。

嘉北里名與清末「茄拔庄」名有關，里名中之「嘉」與「茄拔」的「茄」字在閩式臺語中發音相近，為求雅稱，由前者替代後者，又因里域屬茄拔北部，因而命名為「嘉北」，是一個傳統、純樸、寧靜、和諧的社區。

本里早年人口外移，人數減少，近年因南科的發展帶動，建案日益增多，人口有回流的趨勢。里內另有善化區老人文康活動中心，亦成立社區發展協會；老人文康活動中心內設置有社區照顧關懷據點及里辦公處，是里民洽公與休閒娛樂的最佳場所。位於本里 2 之 16 號之「池皇宮」，建於西元 2006 年，主祀池府千歲，是里內民眾共同信仰中心。

## 嘉北里 (Jiabei Village)

---

本里茄拔 162 號之沈家古厝為傳統三合院，有近百年的歷史。里內閒置空地、竄落空間經改造後成為茄拔懷舊花園、資源回收站、空氣品質淨化區、入口意象等等，皆提供里民休憩消暑的好去處。





嘉北里照片集錦



善化區老人文康活動中心



空氣品質淨化區



沈家古厝



嘉北里資源回收站



茄拔懷舊花園



嘉北入口意象

## 嘉南里 (Jianan Village)

依據 106 年 03 月人口統計資料，嘉南里共 405 戶，門牌數共 415 個，屬於交通便利人口分散地區，戶數過少，未符合「臺南市里鄰編組及調整辦法」規範，然因里內尚有建案進行中，里未予調整。另嘉北里（部份）共 24 戶，門牌數共 21 個，因位於嘉南里內，進行門牌釐正，調整入嘉南里（未涉及里界調整）。鄰調整部分，調整前嘉南里共 13 鄰，調整後嘉南里共 7 鄰，於 107 年 04 月 30 日實施。

嘉南里北以南 127-1 號道路與嘉北里為界；東以曾文溪之南北走向小支流為界與山上區明和里相望；西以嘉南大圳南幹線與小新里及牛庄里相連為界；南與新市區大社里接壤。

本里與嘉北里合稱「茄拔兩里」，簡稱南里。里名中「嘉」字來由與清末「茄拔庄」名有關，里名中之「嘉」與「茄拔」的「茄」字在閩式臺語中發音相近，為求雅稱，由前者替代後者，因里域屬茄拔南部，遂稱「嘉南」，里內有部分重要地名，例如過埤仔、王厝、社尾、大股、二份仔、三份仔、媽祖份、王爺份、土地公份、下五令仔、塹底等。

位於本里 80 號之「茄拔天后宮」，約建於西元 1670 年，主祀天上聖母，是里內民眾共同信仰中心，廟埕前之古井為明永曆年間興建，已登錄為歷史建築，磚材、砌磚頗為特殊，具稀少性及不易再現性，值得保存。

里內有環保義工隊、社區巡守隊及嘉南里活動中心，中心內設置有社區照顧關懷據點，是里民洽公與休閒娛樂的最佳場所；閒置空地經公所認養交由里辦公

## 嘉南里 (Jianan Village)

---

處維護管理的曾氏花園、省道牌樓旁花園及嘉南大圳幹線旁山海圳自行車步道，提供里民休憩消暑的好去處。



嘉南里照片集錦



茄拔天后宮



嘉南活動中心



牌樓旁花園



曾氏花園



山海圳自行車步道



茄拔派出所

## 小新里 (Siaosin Village)

依據 106 年 03 月人口統計資料，小新里共 3,099 戶，門牌數共 4,595 個。小新里屬交通便利人口集中地區，戶數過多，未符合「臺南市里鄰編組及調整辦法」規範，進行調整，將小新里 LM 特區 1,240 戶、門牌數 2,392 個單獨整編為蓮潭里。調整後小新里共 1,859 戶，門牌共 2,204 個。另坐駕里共 1 戶，門牌數共 3 個，位於小新里內，進行門牌釐正，調整至小新里（未涉及里界調整）；原小新里共 0 戶，門牌共 2 個，位於光文里內，進行門牌釐正，調整至光文里（未涉及里界調整）。鄰調整部分，調整前小新里(部分)共 22 鄰，調整後小新里共 26 鄰，於 107 年 04 月 30 日實施。

小新里位於善化區東南方，東邊以嘉南大圳南幹線為界與嘉南里接壤；西邊以縱貫線鐵路為界與坐駕里接壤；北邊至善化支線水圳和成功路，接壤牛庄里、光文里；南邊與蓮潭里及新市區大營里接壤。

小新里係由小新里(部分)整編而成。

小新里俗稱「小新營」，係一庄一里之地；庄內有小新社區和成功社區等兩大社區及廊堀舊地名，庄外有土宏新村、成功新村（500 戶）等。此外，另有崁頂、火攻潭社、大新營（油車地）、何庄（和庄）、蓮池潭社和半路店仔等 6 個廢庄。庄內以祖師廟為界，可分成小新社區與成功社區，小新社區沿小新營庄而命名；成功社區則因成功啤酒廠設於庄北而得名。庄外的成功新村，位於成功啤酒場對面，因有五百戶而得名；南側則有土宏新村，近年來，在成功新村北邊，尚有綠生活新建案之推出。

## 小新里 (Siaosin Village)

---

小新里的信仰中心為祖師廟，主祀三代祖師，創建於乾隆年間，今貌為民國73年所建。在臺1線兩旁有數間觀光草莓園開放民眾採果，且近年來公所定期舉辦草莓季活動，大力宣傳本里的草莓，遊客人數增加，逐漸打響名號，朝向「北大湖、南善化」之美名邁進。目前小新里內成立有社區發展協會、環保義工隊等熱心參與公益活動。





小新里照片集錦



祖師廟



小新社區活動中心



小新國民小學



善化啤酒廠



觀光草莓園



小新營苗圃

## 頂街里 (Dingjie Village)

依據 106 年 03 月人口統計資料，西關里共 309 戶，門牌數共 340 個；北關里共 228 戶，門牌數共 220 個。西關里與北關里皆屬於交通便利人口分散地區，戶數過少，未符合「臺南市里鄰編組及調整辦法」規範，進行調整。西關里與北關里共同學區為善化國民小學，生活圈與習慣相似，整編為頂街里。文正里（部分）共 0 戶，門牌數（部分）共 4 個，位於原北關里內，進行門牌釐正，調整入頂街里（未涉及里界調整）；原北關里共 0 戶，門牌數共 1 個，位於東關里內，進行門牌釐正，調整至東關里（未涉及里界調整）。鄰調整部分，調整前西關里共 13 鄰、北關里共 11 鄰，調整後頂街里共 9 鄰，於 107 年 04 月 30 日實施。

頂街里東邊與東關、文昌 2 里接壤；西邊與胡厝里相鄰；南邊與南關里緊鄰；北邊與文正里為鄰。

頂街里由西關里及北關里整編而成，取地頭名「頂街頭」而來。

原「西關」里名乃因里域地處清代所建 4 座城門之西城門關舊址一帶，故而得名。重要舊地名有中福戶、廟仔頭、廟仔後、巷仔口、魚仔市、後街仔。因南科帶入外來人口，造福里內旅宿業及街面營業之商店。

原「北關」里名之由來，相傳清乾隆 29 年（1764）臺灣知府蔣允焄巡府善化，見本地形勢扼要，基於保安之需，其乃頒令興築四座城門，日治時期，四座城門在市區改正時已遭到拆除。本里以里域位北門城關舊址（三民路與博愛路交叉口）而稱之。北關開發甚早，重要地名如：上福戶、油車內、學仔內、過溝仔等。學仔內即為私塾之謂，可知先民早年除了農業開墾，也重視教育，領文教風

## 頂街里 (Dingjie Village)

---

氣之先。

原西關里內有庄頭的傳統民間道教庄廟焄富宮 1 座，主神為清水祖師，民國 65 年完工，隔年正式入廟，信徒於每年農曆正月初 6 舉行聖誕祭典。

原北關里內建有「北關里宗畿府」及「福德宮」二座廟。「宗畿府」供奉「金府千歲」、「中壇元帥」、「福德正神」，於每年農曆 02 月、04 月、09 月各舉行聖誕慶典活動。「福德宮」供奉「土地公」為善化三福戶之一，「北福戶」每年農曆 02 月舉行慶祝聖誕盛典。





頂街里照片集錦



焜富宮



竹行



麵線



裕德社區



宗畿府



福德宮

## 昌隆里 (Changlong Village)

依據 106 年 03 月人口統計資料，東昌里共 436 戶，門牌數共 431 個；東隆里共 346 戶，門牌數共 352 個。東昌里與東隆里皆屬交通便利人口分散地區，戶數過少，未符合「臺南市里鄰編組及調整辦法規範」，里進行調整。二里因學區、生活圈和信仰文化習性相同，整編成昌隆里。鄰調整部分，調整前東昌里共 11 鄰、東隆里共 10 鄰，調整後昌隆里共 14 鄰，於 107 年 04 月 30 日實施。

昌隆里北側隔著曾文溪與官田區渡拔里相望；東側以臺 1 線為界與嘉北里相鄰；南側以嘉南大圳東勢寮支線為界與牛庄里、光文里和田寮里接壤；西側與六德里相接。

昌隆里位於善化區的東北側，由原東昌里的「三塊寮」、「東勢寮」，以及原東隆里的「東勢寮」、「腳面厝」、「土虱堀」等聚落整編而成。

而東昌、東隆里之劃分係自舊時之「東勢寮庄」，且東勢寮庄位於東昌里與東隆里交界。本里開墾初期所蓋之屋舍較為簡陋，遂得寮之名；又因位於六分寮東側，故稱東勢。

此庄先民來自於福建省泉州府同安縣鳳尾山貞岱（現為海滄區東孚鎮貞岱村），最早於明永曆 15 年（西元 1661 年）跟隨延平郡王來臺開墾、移居；隨著時光流轉，基本建設已有初步雛型，卻欠缺一個部落的信仰，遂於清乾隆 29 年（西元 1764 年）建立簡易草庵，信奉清水祖師和保生大帝，之後因破損而於西元 1904 年重建，此為現今慶濟宮之樣貌。在地方人士奔走下，於 2010 年創立臺南市蘇姓宗親會，此外另有定期參與蘇氏文化論壇等。現今二里轄內蘇姓人口將

## 昌隆里 (Changlong Village)


近 8 成，其他則是早期結婚受招贅，或外地人口遷移定居。

轄內信仰中心主要為慶濟宮，為居民休憩閒談之場所，主要祭祀清水祖師，其他包含保生大帝（農曆 03 月 15 日祭典）、註生娘娘、福德正神、中壇元帥、田都元帥；土虱堀聖興宮祭信奉天上聖母，其他有註生娘娘；保安宮主要祭祀保生大帝與洪張府聖公。而公共設施方面，里活動中心配備卡拉 OK、桌球設備、按摩椅與血壓計，是長者休閒的好去處。近來，臺鐵高架橋下及鄰旁私人土地等空間，在里長極力爭取與公所和議員的協助下，打造成一處老少咸宜的運動空間；一旁步道和行道樹在民國 105 年已建設完成。而另一處「穎川園」原為閒置空地、充滿廢棄物和異味，在居民齊力整頓後煥然一新，建置石桌椅及籃球場，促使綠美化環境升級。

昌隆里為一村庄生活型態之聚落，約 60~70%人口從事農作，主要種植稻米、胡麻、鳳梨與馬鈴薯等，並和本區農會以及食品加工業約定契作，作為生產原料之來源。而在分布上，北至曾文溪堤防、南至臺 1 線旁，位於村庄之兩側，佔了相當大之面積。因此生活步調相對比較慢活、怡然，吸引外來人口遷移居住；目前已有 3 處新建案完工且陸續交屋，戶數、人口數緩緩增加，形成一股新興活力。



昌隆里照片集錦



慶濟宮



親水公園一隅



臺鐵高架橋下福緣芯



東昌、東隆聯合里活動中心



穎川園



保安宮

## 蓮潭里 (Liantan Village)

依據 106 年 03 月人口統計資料，小新里共 3,099 戶，門牌數共 4,595 個。小新里屬交通便利人口集中地區，戶數過多，未符合「臺南市里鄰編組及調整辦法」規範，進行調整。將小新里 LM 特區 1,240 戶、門牌數 2,392 個單獨整編為蓮潭里。鄰調整部分，調整前小新里（部份）共 1 鄰，調整後蓮潭里共 25 鄰，於 107 年 04 月 30 日實施。

蓮潭里位於善化區南方，東邊以善新大道為界與小新里接壤；西邊以縱貫線鐵路為界與坐駕里、文昌里接壤；北邊以目加溜灣大道為界與小新里接壤；南邊與新市區大營里接壤。

蓮潭里係由小新里(部分)整編而成。

蓮潭里的命名是因為該處被當地人稱為蓮潭，至於此地名的由來可能與蓮池潭社有關，蓮池潭社是因在野生蓮花的水潭邊聚庄遂有此名，惟此說法仍待查考。蓮潭里在原臺南縣政府時期是以陽光電城為開發理念，田園城市為發展主軸，欲營造為全臺第一個太陽能示範社區，且在 2008 年成為臺灣燈會舉辦場地。因此，為符合陽光電城的理念，鄰近蓮潭里之臺鐵南科車站是全台首座太陽能車站。

蓮潭里因鄰近南科，推出的建案未曾中斷過，人口持續增加，是臺南市人口逆勢成長的地方，且不因少子化造成學童數的減少，市政府亦規劃在文 1 學校用地興建新的國民小學校舍，顯示此區域未來發展的不可限量。里內有滯洪池等公共設施，此處有環湖步道，景色優美、設備完善，是提供區民運動休閒的好去處。



蓮潭里照片集錦




滯洪池



追日型太陽能涼亭



兒北公園



善新西路人行步道



棒球場



目加溜灣大道



## 五·附錄

### 第二屆里長名冊

區別	里別	里長姓名	區別	里別	里長姓名
善化區	東關里	張芳睿	善化區	溪美里	施富卿
善化區	坐駕里	林怡珊	善化區	六分里	楊竹林
善化區	光文里	蔡振德	善化區	六德里	鄭宗枝
善化區	文昌里	李立先	善化區	田寮里	楊柳塘
善化區	南關里	許義方	善化區	東隆里	蘇桑梓
善化區	西關里	蘇坤欣	善化區	東昌里	蘇茂榕
善化區	北關里	洪秉鴻	善化區	牛庄里	蘇坤修
善化區	文正里	胡志賢	善化區	嘉北里	梁楊玉華
善化區	胡家里	丁水明	善化區	嘉南里	林儀伍
善化區	胡厝里	陳順隆	善化區	小新里	黃瑞芳
善化區	什乃里	李再明			

註：以上資料為里鄰整編期間在任之第二屆里長（未含辭職、去職或停職者）

## 五·附錄

善化區

善化區	1-106 年度區里鄰調整規劃第一次研商會議
內容	承辦人報告里鄰調整計畫
照片	

## 五·附錄

善化區

善化區	2-106 年度區里鄰調整規劃第四次研商會議
內容	陳文琪科長向里長說明里鄰調整方式
照片	 A photograph of a meeting in progress. Several people are seated around a large, dark conference table. In the foreground, a man in a grey shirt is seen from the back, looking towards the center of the table. To his right, a laptop is open, displaying a colorful map of a region. The room has wood-paneled walls, a clock, and whiteboards in the background. The overall atmosphere is professional and collaborative.



## 五·附錄

善化區

善化區	3-106 年度區里鄰調整規劃第七次研商會議
內容	與東昌里長討論東昌東隆里整併事宜
照片	

# 協助名錄

善化區

特別感謝／所有給予本區里鄰整編指導及關心的議員、里長、鄰長、地方賢達與  
市民朋友

策劃召集／方澤心

執行團隊／臺南市善化區公所、臺南市善化戶政事務所（善化辦公處）

執行編輯／胡勝陽、翁昭煦、李和紘、劉永竣

編審人員／王姿靜、林宛郁、鄭俊哲、蘇慧宜、楊美玲、梁智偉、黃稚傑、  
張雅蘭、魯國蓉、谷雲淑

照片提供／區公所（含里辦公處）

參考資料／前善化鎮公所出版之「善化鎮志」、里鄰長口述等撰寫而成。。

※參考資料引用如有不盡周延之處，望各方賢達不吝指正。