

## 金山公墓位置圖

禁葬墓區名稱:忠二區、忠三區、忠四區


孝一區、孝二區、孝三區、孝四區

仁一區、仁二區、仁三區、仁四區

愛一區、愛二區、愛三區、愛四區

信二區、信四區、信六區、信七區、信八區

義一區、義三區、義四區



地籍圖謄本

金登謄字第005252號

土地坐落：金門縣金寧鄉東洲段45-2, 45-1, 45, 46地號共4筆

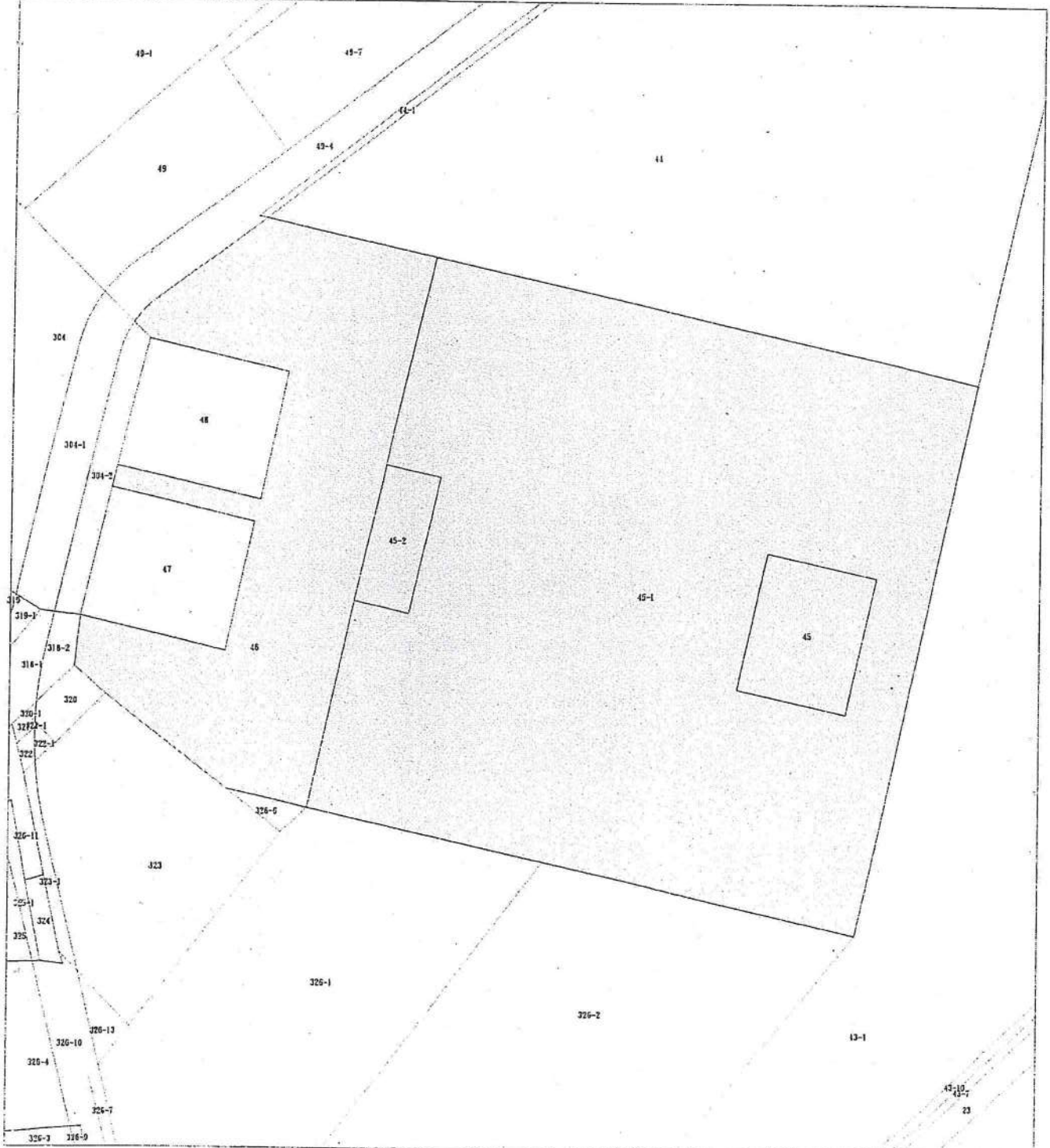
本謄本與地籍圖所載相符（實地界址以複丈鑑界結果為準）

北 資料管轄機關： 金門縣金門縣地政局

本謄本核發機關： 金門縣金門縣地政局 局長：魏志成

中華民國 113年07月01日

本案依分層負責規定授權承辦人員林仙仙核發



比例尺：1/2000

原比例尺：1/500

土地登記簿第一類謄本(地號全部)  
金寧鄉東洲段0045-0000地號

列印時間:民國113年07月01日14時55分

頁次:000001

金門縣地政局 局長:魏志成

本案係依照分層負責規定授權承辦人員核發

金登謄字第005252號

列印人員:林仙仙

資料管轄機關:金門縣金門縣地政局

謄本核發機關:金門縣金門縣地政局

\*\*\*\*\*

土地標示部

\*\*\*\*\*

登記日期:民國096年12月18日

登記原因:分割

面積:2,000.03平方公尺

使用分區:(空白)

使用地類別:(空白)

民國113年01月公告土地現值:1,900元/平方公尺

地上建物建號:共2棟

其他登記事項:重測前(案字)29907之2地號

(一般註記事項)建築基地地號:東洲段45號

因分割增加地號:45-1、45-2地號

權狀註記事項:建築基地地號:東洲段45-45-1、45-2、46

47、48、304-2地號

本謄本未申請列印地上建物建號,詳細地上建物建號以登記機關登記為主

\*\*\*\*\*

土地所有權部

\*\*\*\*\*

0001登記次序:0001

登記日期:民國051年07月31日

登記原因:第一次登記

原因發生日期:

所有權人:金門縣

統一編號:0000902000

住址:(空白)

管理:金門縣殯葬管理所

統一編號:83338681

住址:金門縣金寧鄉東洲68號

權利範圍:全部\*\*\*\*\*份\*\*\*\*\* 權狀字號:(空白)

當期申報地價:113年01月\*\*\*\*\*50.0元/平方公尺

前次移轉現值或原規定地價

053年07月\*\*\*\*\*0元/平方公尺

歷次取得權利範圍:全部\*\*\*\*\*份\*\*\*\*\*

其他登記事項:申請免繳發權利書狀,依土地登記規則第65條規定公有土地免繳狀

(本謄本列印完畢)

\*注意:一、本謄本之處理及利用,申請人應注意依個人資料保護法第5條、第19條、第

20條及第29條規定辦理

二、前次移轉現值資料,於課徵土地增值稅時,仍應以稅捐稽徵機關核實者為依據

土地登記簿第一類謄本(地號至冊)  
金寧鄉東洲段0045-0001地號

列印時間:民國113年07月01日14時55分

頁次:000001

金門縣地政局 局長:魏志成

本謄本係依照分層負責規定授權承辦人員核發

金登謄字第005252號

列印人員:林仙仙

資料管轄機關:金門縣金門縣地政局

謄本核發機關:金門縣金門縣地政局

\*\*\*\*\*

土地標示部

\*\*\*\*\*

登記日期:民國096年12月18日

登記原因:分割

面積:37,582.51平方公尺

使用分區:(空白)

使用地類別:(空白)

民國113年01月公告土地現值:\*\*\*1,900元/平方公尺

地上建物建號:共1棟

其他登記事項:(一般註記事項)建築基地地號:東洲段45號

分割自:45地號

權狀註記事項:建築基地地號:東洲段45-45-1、45-2、45-3、45-4、45-5、45-6、45-7、45-8、304-2地號

本謄本未申請列印地上建物建號,詳細地上建物建號以登記機關登記為主

\*\*\*\*\*

土地所有權部

\*\*\*\*\*

(0001)登記次序:0001

登記日期:民國051年07月31日

登記原因:第一次登記

原因發生日期:

所有權人:金門縣

統一編號:0000902000

住址:(空白)

管理處:金門縣殯葬管理所

統一編號:83338681

住址:金門縣金寧鄉東洲68號

權利範圍:全部\*\*\*\*\*1分之1\*\*\*\*\* 權狀字號:(空白)

當期申報地價:113年01月 \*\*\*\*\*50.0元/平方公尺

前次移轉現值或原規定地價

053年01月 \*\*\*\*\*0元/平方公尺

歷次取得權利範圍:全部\*\*\*\*\*1分之1\*\*\*\*\*

其他登記事項:申請免繕發權利書狀:依土地登記規則第65條規定公有土地免繕狀

※注意:一、本謄本之處理及利用,申請人應注意依個人資料保護法第5條、第19條、第

20條及第29條規定辦理

二、前次移轉現值資料,於課徵土地增值稅時,仍應以稅捐稽徵機關核算者為依據

金門縣地政局 (地政王司)  
金寧鄉東洲段0045-0002地號

列印時間: 民國113年07月01日14時55分

頁次: 000001

金門縣地政局 局長: 魏志成

本案係依照分層負責規定授權承辦人員核發

金登騰字第005252號

列印人員: 林仙仙

資料管轄機關: 金門縣金門縣地政局

騰本核發機關: 金門縣金門縣地政局

\*\*\*\*\*

土地標示部

\*\*\*\*\*

登記日期: 民國09年12月18日

登記原因: 分割

面積: \*\*1,002.54平方公尺

使用分區: (空白)

使用地類別: (空白)

民國113年01月公告土地現值: \*\*\*1,900元/平方公尺

地上建物建號: 共0棟

其他登記事項: (一般登記事項) 建築基地地號: 東洲段45號

分割自: 45地號

權狀註記事項: 建築基地地號: 東洲段45-1, 45-2, 45-3, 45-4, 45-5, 45-6, 45-7, 45-8, 30-4-1, 30-4-2地號

本騰本未申請列印地上建物建號, 詳細地上建物建號以登記機關登記為主

\*\*\*\*\*

土地所有權部

\*\*\*\*\*

(0001)登記次序: 0001

登記日期: 民國051年07月31日

登記原因: 第一次登記

原因發生日期:

所有權人: 金門縣

統一編號: 0000902000

住址: (空白)

管理處: 金門縣殯葬管理所

統一編號: 83338681

住址: 金門縣金寧鄉東洲68號

權利範圍: 全部 \*\*\*\*\* 1分之1 \*\*\*\*\*

權狀字號: (空白)

當期申報地價: 113年01月 \*\*\*\*\* 50.0元/平方公尺

前次移轉現值或原規定地價

053年07月 \*\*\*\*\* 0元/平方公尺

歷次取得權利範圍: 全部 \*\*\*\*\* 1分之1 \*\*\*\*\*

其他登記事項: 申請免繕發權利書狀: 依土地登記規則第65條規定公有土地免繕狀

※注意: 本騰本之處理及利用, 申請人應注意依個人資料保護法第5條、第19條、第

20條及第29條規定辦理

前次移轉現值資料, 於課徵土地增值稅時, 仍應以稅捐稽徵機關核實者為依據

土地登記簿第一類謄本(地號全部)  
金寧鄉東洲段0046-0000地號

列印時間:民國113年07月01日14時55分

頁次:000001

金門縣地政局 局長:魏志成

本案係依照分層負責規定授權承辦人真核發

金登謄字第005252號

列印人員:林仙仙

資料管轄機關:金門縣金門縣地政局

謄本核發機關:金門縣金門縣地政局

\*\*\*\*\*

土地標示部

\*\*\*\*\*

登記日期:民國097年01月15日

登記原因:合併

面積:12,416.02平方公尺

使用地類別(空白)

使用分區(空白)

民國113年01月公告土地現值:\*\*\*1,900元/平方公尺

地上建物建號:共4棟

其他登記事項:合併自東洲段49-35-3-2、6地號

權狀註記事項:建築基地地號:東洲段45-45-1、45-2、46、

47、48、304-2地號

本謄本未申請列印地上建物建號,詳細地上建物建號以登記機關登記為主

\*\*\*\*\*

土地所有權部

\*\*\*\*\*

(0001)登記次序:0001

登記日期:民國089年10月12日

登記原因:收歸國有

原因發生日期:民國089年07月10日

所有權人:中華民國

統一編號:0900000158

住址(空白)

管理者:金門縣殯葬管理所

統一編號:83338681

住址:金門縣金寧鄉東洲68號

權利範圍:全部\*\*\*\*\*份之\*\*\*\*\*

權狀字號(空白)

當期申報地價:113年01月 \*\*\*\*\*50.0元/平方公尺

前次移轉現值或原規定地價

089年07月 \*\*\*\*\*40.0元/平方公尺

歷次取得權利範圍:全部\*\*\*\*\*份之\*\*\*\*\*

其他登記事項:申請免繕發權利書狀(依土地登記規則第6.5條規定公有土地免繕狀)

\*\*\*\*\*

※注意:本謄本之處理及利用,申請人應注意依個人資料保護法第5條、第19條、第


20條及第29條規定辦理。

一、前次移轉現值資料,於課徵土地增值稅時,仍應以稅捐稽徵機關核算者為依據。

金湖公墓位置圖

禁葬墓區名稱:東A區、東一區、東二區、

西A區、西一區、西二區、西三區



地籍圖謄本

金登謄字第005252號

土地坐落：金門縣金湖鎮士校段495-6, 495, 495-2, 495-1, 495-7, 495-3, 495-4, 495-5, 499-2地號共9筆

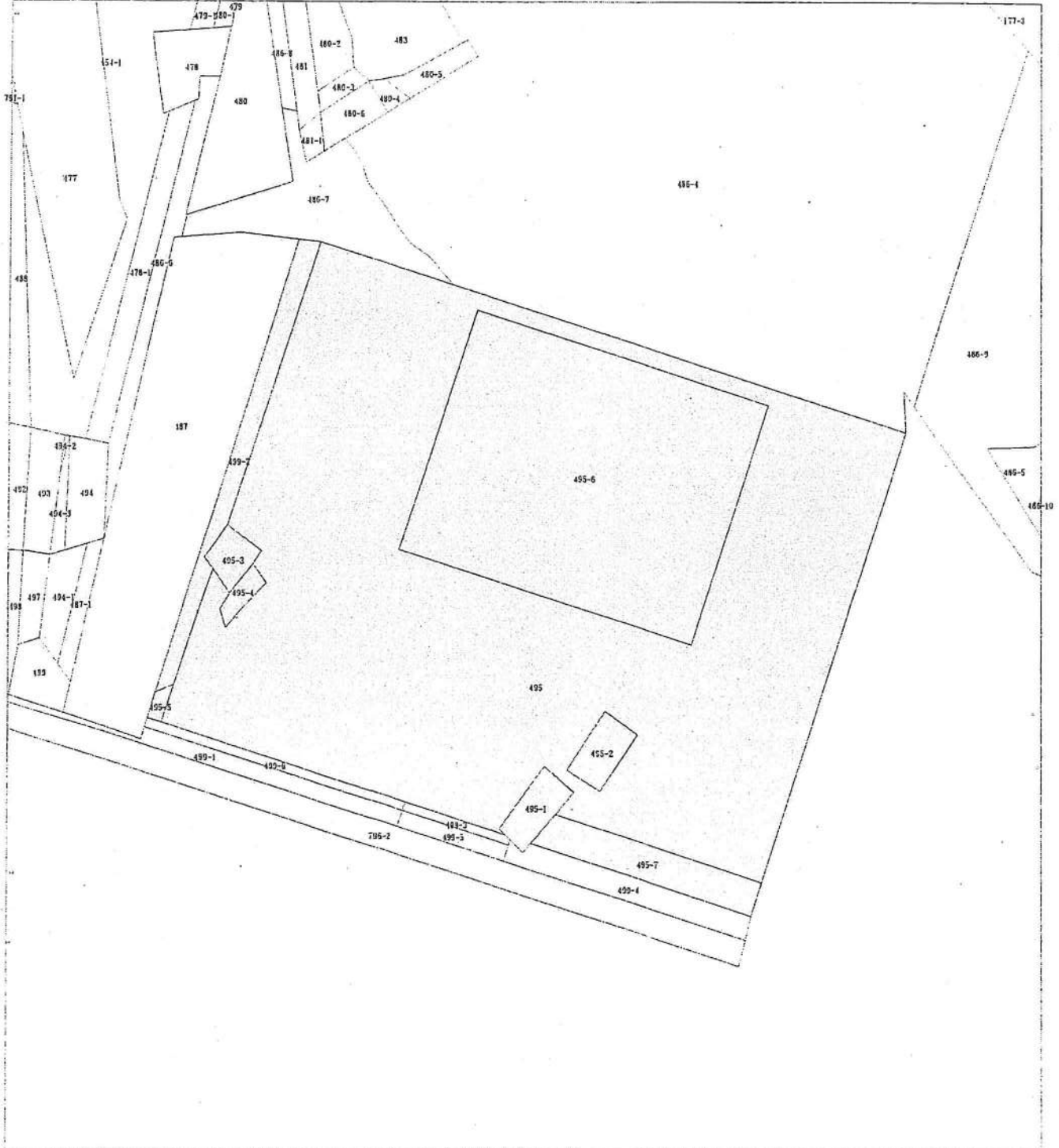
本謄本與地籍圖所載相符（實地界址以複丈鑑界結果為準）

北 資料管轄機關：金門縣金門縣地政局

本謄本核發機關：金門縣金門縣地政局 局長：魏志成

中華民國 113年07月01日

本案依分層負責規定授權承辦人員林仙仙核發



比例尺：1/2000

原比例尺：1/500



土地登記第三類謄本(地號全部)  
金湖鎮士校段0495-0000地號

列印時間:民國113年07月01日14時55分

頁次:000001

金門縣地政局 局長:魏志成

本案係依照分層負責規定授權承辦人員核發

金登謄字第005252號

列印人員:林仙仙

資料管轄機關:金門縣金門縣地政局

謄本核發機關:金門縣金門縣地政局

\*\*\*\*\*

土地標示部

\*\*\*\*\*

登記日期:民國99年06月22日

登記原因:分割

面積:27,900.74平方公尺

使用分區:(空白)

使用地類別:(空白)

民國113年01月,公告土地現值:\*\*\*1,200元/平方公尺

地上建物建號:共2棟

其他登記事項:因分割增加地號:495-6地號

權狀註記事項:建築基地地號:士校段495-499-3地號

因分割增加地號:0495-0007地號

權狀註記事項:建築基地地號:士校段495-495-6,495-7

499-3地號。

本謄本未申請列印地上建物建號,詳細地上建物建號以登記機關登記為主

\*\*\*\*\*

土地所有權部

\*\*\*\*\*

(0001)登記次序:000

登記日期:民國05年07月31日

登記原因:第一次登記

原因發生日期:—

所有權人:金門縣

統一編號:0000902000

住址:(空白)

管理:金門縣殯葬管理所

統一編號:83338681

住址:金門縣金寧鄉東洲68號

權利範圍:全部\*\*\*\*\*分之1\*\*\*\*\*

權狀字號:(空白)

當期申報地價:113年01月 \*\*\*\*\*100.0元/平方公尺

前次移轉現值或原規定地價

053年07月 \*\*\*\*\*1元/平方公尺

歷次取得權利範圍:全部\*\*\*\*\*分之1\*\*\*\*\*

其他登記事項:申請免繕發權利書狀(依土地登記規則第6.5條規定公有土地免繕狀)

(本謄本列印完畢)

\*注意 一、本謄本之處理及利用,申請人應注意依個人資料保護法第5條、第19條、第

20條及第29條規定辦理。

二、前次移轉現值資料,於課徵土地增值稅時,仍應以稅捐稽徵機關核算者為依據。

土地登記第三類謄本(地號全部)  
金湖鎮本校段0495-0003地號

列印時間:民國113年07月01日14時55分

頁次:000001

金門縣地政局 局長:魏志成

本案係依照分層負責規定授權承辦人員核發

金登謄字第005252號

列印人員:林仙仙

資料管轄機關:金門縣地政局

謄本核發機關:金門縣地政局

\*\*\*\*\*

土地標示部

\*\*\*\*\*

登記日期:民國085年07月09日

登記原因:地籍圖重測

面積:247.31平方公尺

使用分區:(空白)

使用地類別:(空白)

民國113年01月公告土地現值:1,200元/平方公尺

地上建物建號:共0棟

其他登記事項:(空白)

本謄本未申請列印地上建物建號,詳細地上建物建號以登記機關登記為主

\*\*\*\*\*

土地所有權部

\*\*\*\*\*

(0001)登記次序:0002

登記日期:民國095年04月20日

登記原因:繼承

原因發生日期:民國086年02月20日

所有權人:呂\*

統一編號:W100\*\*\*8

住址:金門縣金湖鎮蓮庵村子鄰三崙橋2號

權利範圍:全部1分之1

權狀字號:095金登地字第003909號

當期申報地價:113年01月 80.0元/平方公尺

前次移轉現值或原規定地價

086年02月 223.0元/平方公尺

歷次取得權利範圍:全部1分之1

其他登記事項:(空白)

\*注意:本謄本之處理及利用,申請人應注意依個人資料保護法第5條、第19條、第20條及第29條規定辦理。

前次移轉現值資料,於課徵土地增值稅時,仍應以稅捐稽徵機關核實者為依據。

土地登記第二類謄本(地號全部)

金湖鎮士校段0495-0004地號

列印時間:民國113年07月01日14時55分

頁次:000001

金門縣地政局 局長:魏志成

本案係依照分層負責規定授權承辦人員核發

金登謄字第005252號

列印人員:林仙仙

資料管轄機關:金門縣金門縣地政局

謄本核發機關:金門縣金門縣地政局

\*\*\*\*\*

土地標示部

\*\*\*\*\*

登記日期:民國85年07月09日

登記原因:地籍圖重測

面積:\*\*\*\*143.87平方公尺

使用分區:(空白)

使用地類別:(空白)

民國113年01月公告土地現值:\*\*\*\*1,200元/平方公尺

地上建物建號:共0棟

其他登記事項:(空白)

本謄本未申請列印地上建物建號,詳細地上建物建號以登記機關登記為主

\*\*\*\*\*

土地所有權部

\*\*\*\*\*

(0001)登記次序:0002

登記日期:民國095年04月20日

登記原因:繼承

原因發生日期:民國086年02月20日

所有權人:呂\*\*

統一編號:W100\*\*\*\*8

住址:金門縣金湖鎮蓮庵村7鄰三谿橋2號

權利範圍:全部\*\*\*\*1分之1\*\*\*\*\*

權狀字號:095金登地字第003910號

當期申報地價:113年01月\*\*\*\*80.0元/平方公尺

前次移轉現值或原規定地價

086年02月\*\*\*\*223.0元/平方公尺

歷次取得權利範圍:全部\*\*\*\*1分之1\*\*\*\*\*

其他登記事項:(空白)

※注意:本謄本之處理及利用,申請人應注意依個人資料保護法第5條、第19條、第20條及第29條規定辦理。

前次移轉現值資料,於課徵土地增值稅時,仍應以稅捐稽徵機關核實者為依據。

土地登記第三類謄本(地號全部)  
金湖鎮本校段0495-0006地號

列印時間:民國113年07月01日14時55分

頁次:000001

金門縣地政局 局長:魏志成

本案係依照分層負責規定授權承辦人負核發

金登謄字第005252號

列印人員:林仙仙

資料管轄機關:金門縣金門縣地政局

謄本核發機關:金門縣金門縣地政局

\*\*\*\*\*

土地標示部

\*\*\*\*\*

登記日期:民國93年06月14日

登記原因:分割

面積:\*\*9,900.01平方公尺

使用分區:(空白)

使用地類別:(空白)

民國113年01月公告土地現值:\*\*\*1,200元/平方公尺

地上建物建號:共1棟

其他登記事項:分割自495地號

權狀註記事項:建築基地地號 本校段495-6地號

權狀註記事項:建築基地地號 本校段495-495-6 495-7

499-3地號

本謄本未申請列印地上建物建號,詳細地上建物建號以登記機關登記為主

\*\*\*\*\*

土地所有權部

\*\*\*\*\*

(0001)登記次序:0001

登記日期:民國051年07月31日

登記原因:第一次登記

原因發生日期:

所有權人:金門縣

統一編號:0000902000

住址:(空白)

管理者:金門縣殯葬管理所

統一編號:83338681

住址:金門縣金寧鄉東洲68號

權利範圍:全部\*\*\*\*分之1\*\*\*\*

權狀字號:(空白)

當期申報地價:13年01月 \*\*\*\*100.0元/平方公尺

前次移轉現值或原規定地價

03年07月 \*\*\*\*1.5元/平方公尺

歷次取得權利範圍:全部\*\*\*\*分之1\*\*\*\*

其他登記事項:申請免繕發權利書狀 依土地登記規則第65條規定公有土地免繕狀

(本謄本列印完畢)

※注意:一、本謄本之處理及利用,申請人應注意依個人資料保護法第5條、第19條、第

20條及第29條規定辦理

前次移轉現值資料,於課徵土地增值稅時,仍應以稅捐稽徵機關核算者為依據

土地登記第三類謄本(地號全部)

金湖鎮士校段0499-0002地號

列印時間:民國113年07月01日14時55分

頁次:000001

金門縣地政局 局長:魏志威

本謄本係依照分層負責規定授權承辦人員核發

金登謄字第005252號

列印人員:林仙仙

資料管轄機關:金門縣金門縣地政局

謄本核發機關:金門縣金門縣地政局

\*\*\*\*\*

土地標示部

\*\*\*\*\*

登記日期:民國085年06月29日

登記原因:地籍圖重測

面積:\*\*1,070.22平方公尺

使用地類別:(空白)

民國113年01月公告土地現值:\*\*1,200元/平方公尺

地上建物建號:共0棟

其他登記事項:(空白)

本謄本未申請列印地上建物建號,詳細地上建物建號以登記機關登記為主

\*\*\*\*\*

土地所有權部

\*\*\*\*\*

(0001)登記次序:0001

登記日期:民國089年11月29日

登記原因:收歸國有

原因發生日期:民國089年09月28日

所有權人:中華民國

統一編號:0000000158

住址:(空白)

管理者:金門縣殯葬管理所

統一編號:83338681

住址:金門縣金寧鄉東洲6,8號

權利範圍:全部\*\*\*\*\*份\*\*\*\*\* 權狀字號:(空白)

當期申報地價:113年01月 \*\*\*\*\*100.0元/平方公尺

前次移轉現值或原規定地價

083年08月 \*\*\*\*\*26.0元/平方公尺

歷次取得權利範圍:全部\*\*\*\*\*份\*\*\*\*\*

其他登記事項:申請免繕發權利書狀,依土地登記規則第65條規定公有土地免繕狀。

(本謄本列印完畢)

※注意:本謄本之處理及利用,申請人應注意依個人資料保護法第5條、第19條、第20條及第29條規定辦理。

前次移轉現值資料,於課徵土地增值稅時,仍應以稅捐稽徵機關核算者為依據。

