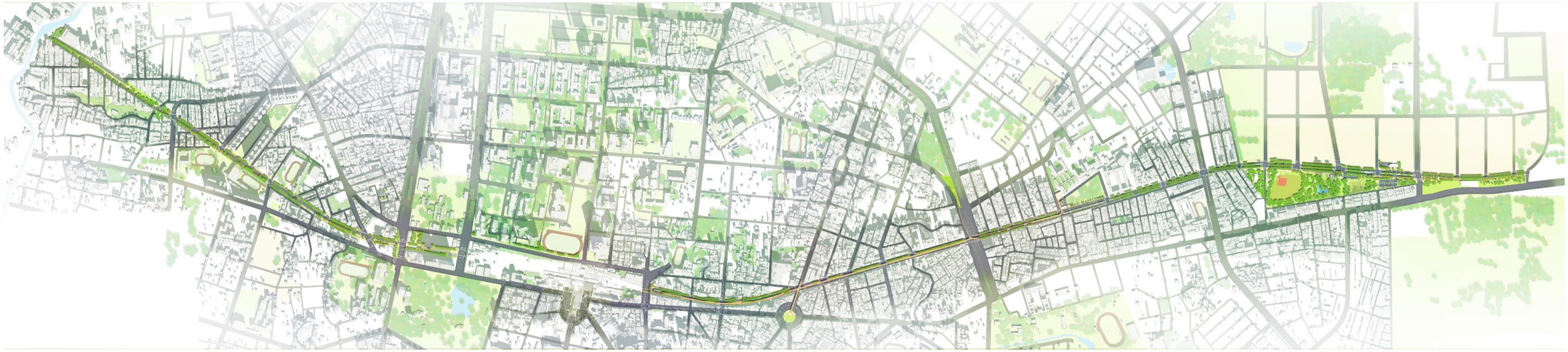

臺南市鐵路地下化園道開闢工程委託設計及監造

2026/11/23 - 園道南段〔泉南里、大德里及忠孝里〕 說明會

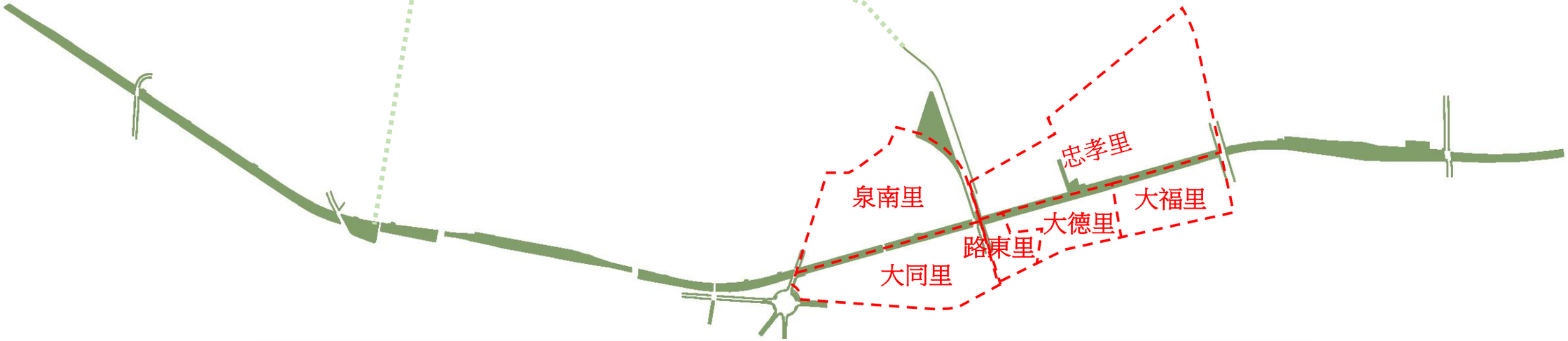

計畫緣起

鐵道局鐵路地下化工程軌道中心里程標示





臺南市鐵路地下化工程總長約8.23公里，

其中臺南火車站段非本工程範圍

- 鐵路下地後，依都市計畫劃設之園道範圍，本工程完成後將釋出**園道**面積約**18.82公頃**，及立體設施拆除填平後之**橫交道路景觀空間**4.55公頃**，總設計面積為23.37公頃**
- 本園道可消弭鐵軌兩側長年以來之環境隔閡，實現縫合都市紋理的冀望，提供市民煥然一新的景觀體驗
- 並結合鐵路地下化後之交通場站，串聯本市交通運輸動脈，帶動沿線都市發展，帶動商業、休閒、觀光產業，創造臺南市成為綠色宜居城市

台南綠園道南段設計範圍與設計理念

南段部分總長為：4.114公里
園道寬度為：24.5~33公尺



本次台南鐵路地下化工程南段範圍，蘊含著府城發展歷程中豐富的歷史遺構，亦承載著延伸台南重要歷史街區計畫的關鍵角色。南段不僅肩負延續歷史脈絡的重要使命，長期以來亦缺乏完善的人本廊道，無法充分回應當地居民長期以來的生活需求與空間期待。為此，本團隊提出以「台南里弄」為核心概念的園道設計，從人本尺度出發，打造立體綠廊，將歷史文化如同日常生活的一部分，自然地融入市民日用場域之中。藉由營造具台南巷弄意象的空間體驗，讓人們在步行與騎乘自行車的過程中，感受到城市歷史與生活氣息的交融。同時，該設計縫合東西側分離的都市肌理，為周邊居民帶來全新生活想像與共享綠色廊道的可能性。

台南古都都市公園道再現：城市綠色廊道百年計畫

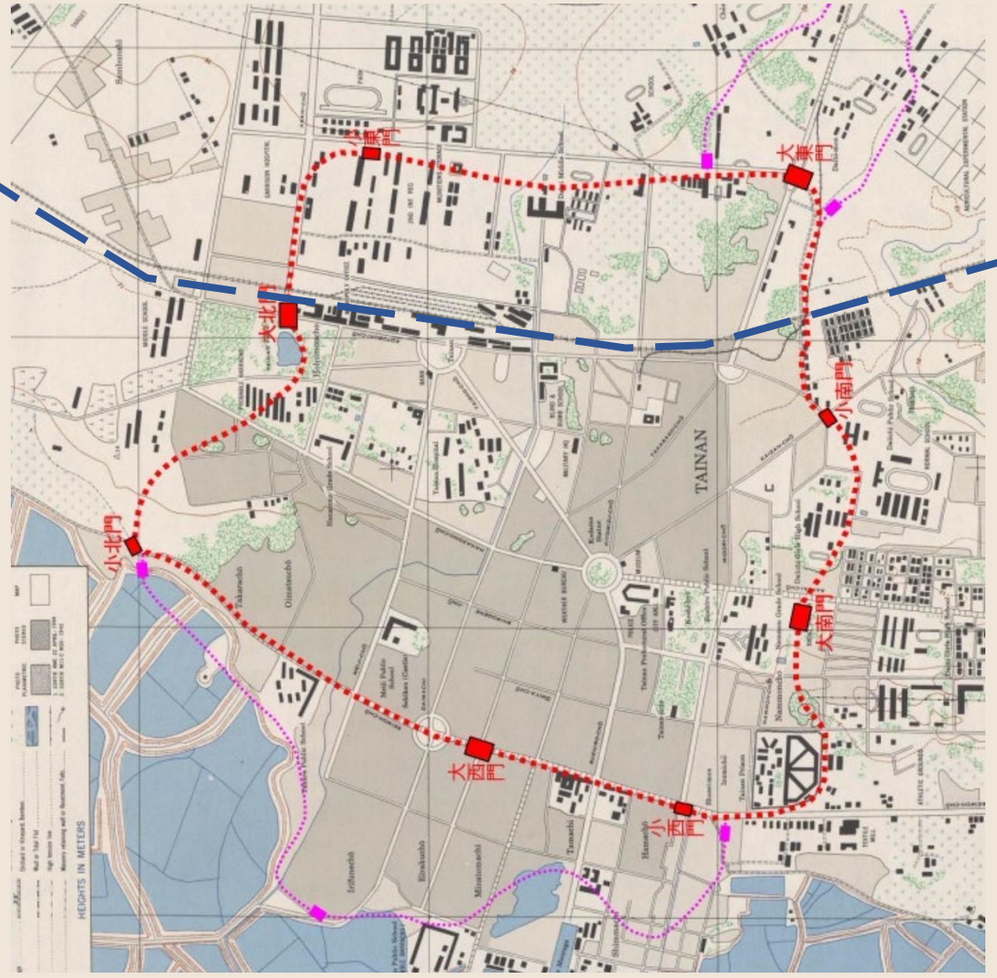

鐵道

底圖：1945年 美軍繪製台灣城市地圖

台南古都都市公園道再現：城市綠色廊道百年計畫

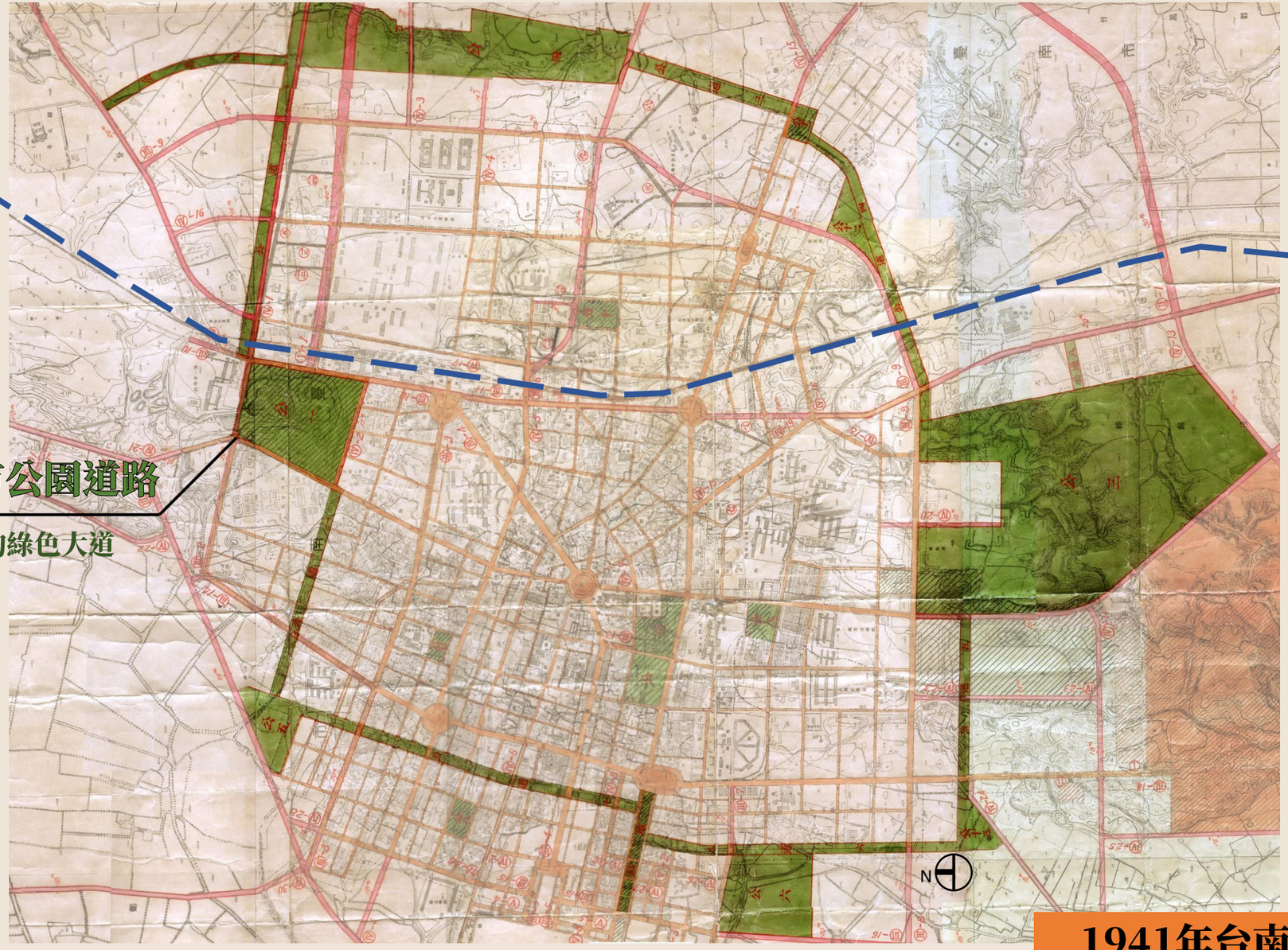

1941年台南都市計畫圖

「變更臺南市主要計畫（配合臺南市區鐵路地下化計畫）(部分鐵路用地、住宅區變更為公園道用地)

中華民國105年9月

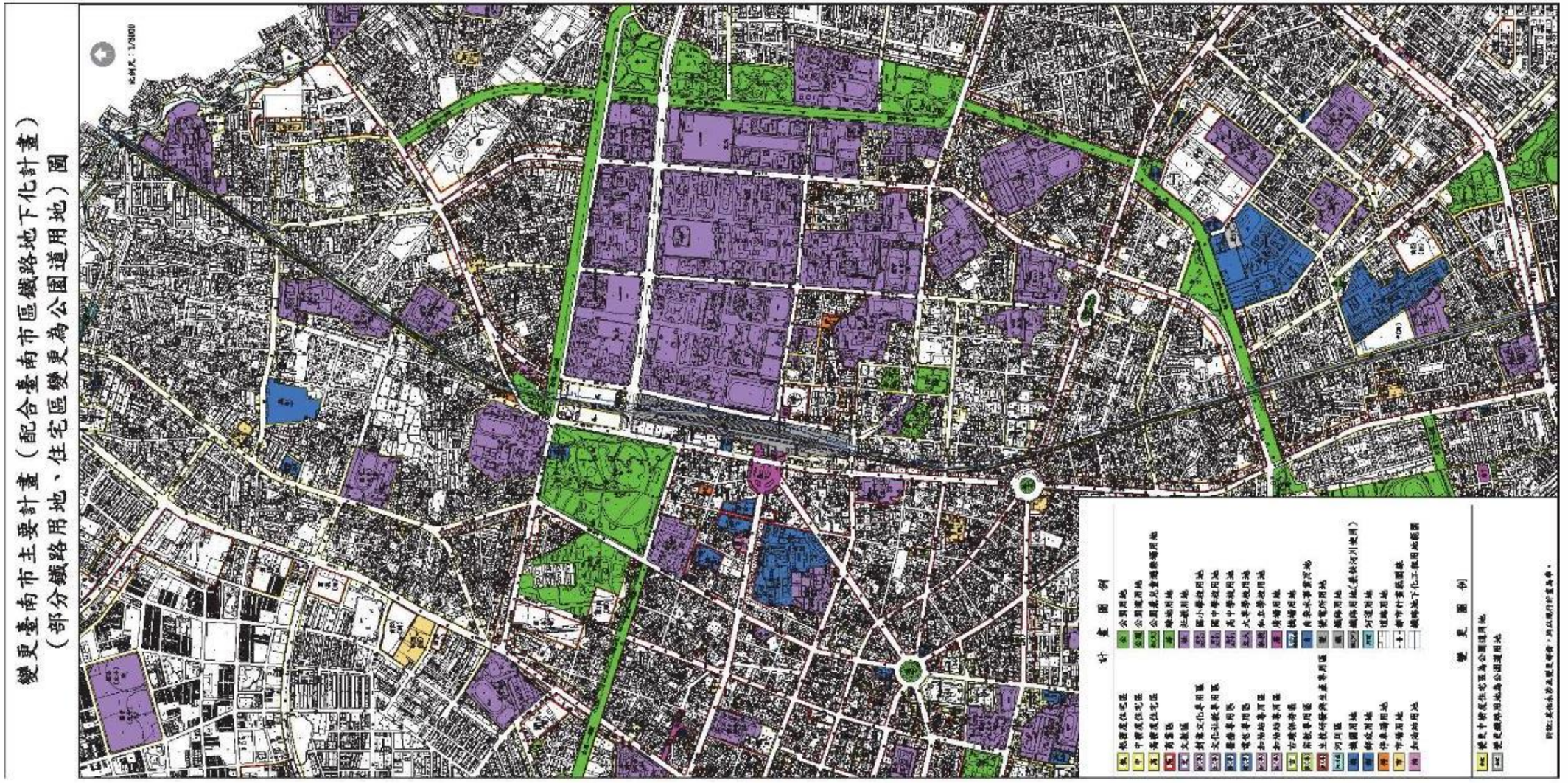

台南市都市空間(空照)

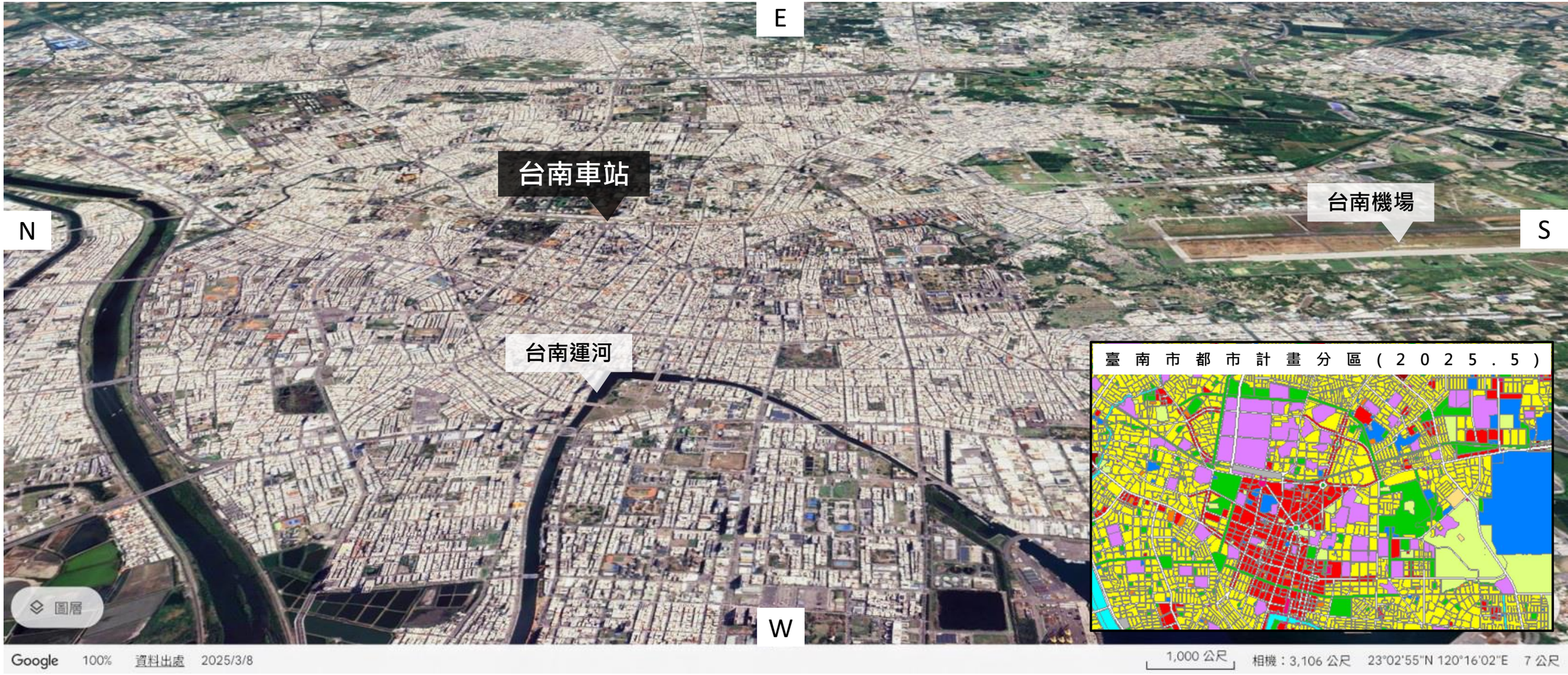
E
台南車站
台南機場
N
S
台南運河
W
圖層
臺南市都市計畫分區(2025.5)
Google
100%
資料出處
2025/3/8
1,000 公尺
相機：3,106 公尺
23°02'55"N 120°16'02"E
7 公尺

台南市都市空間：園道+主要公園系統

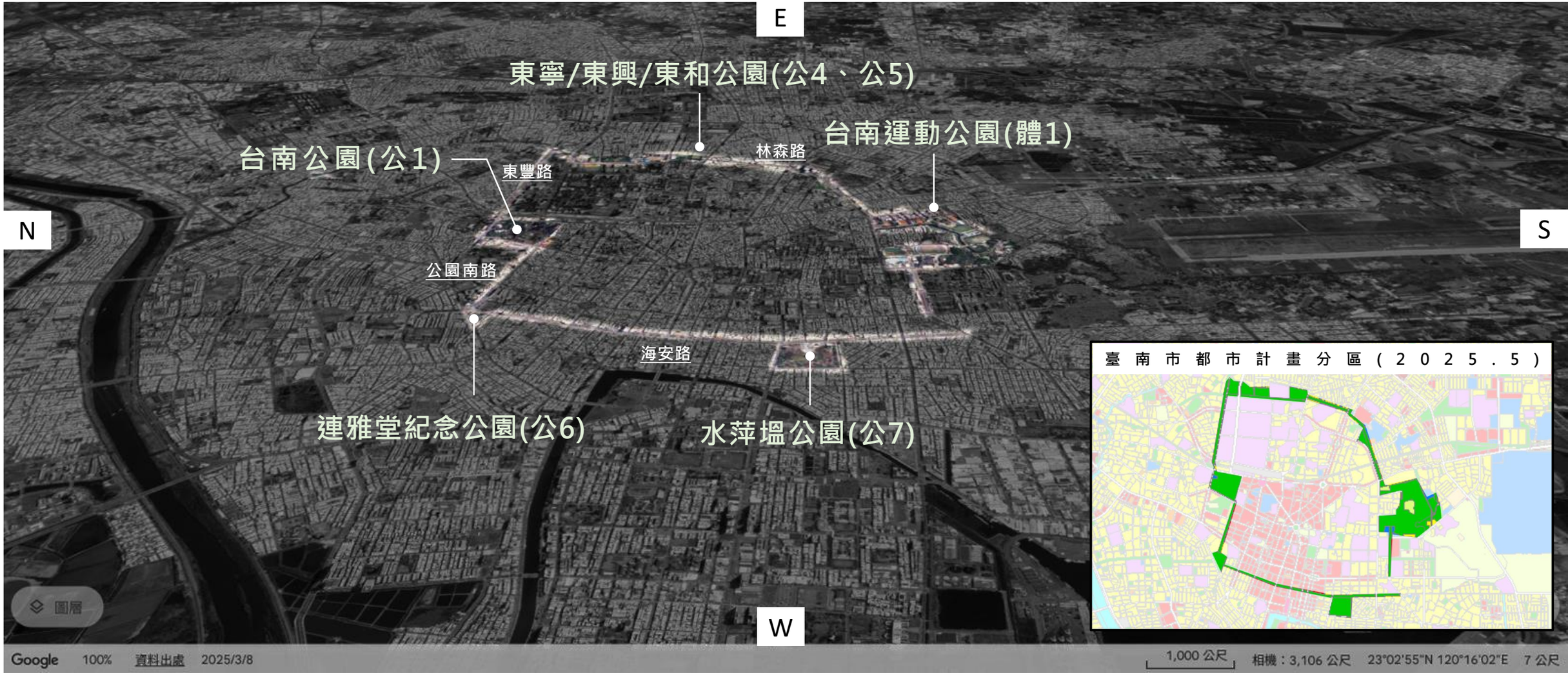

台南市都市空間：園道+主要公園系統

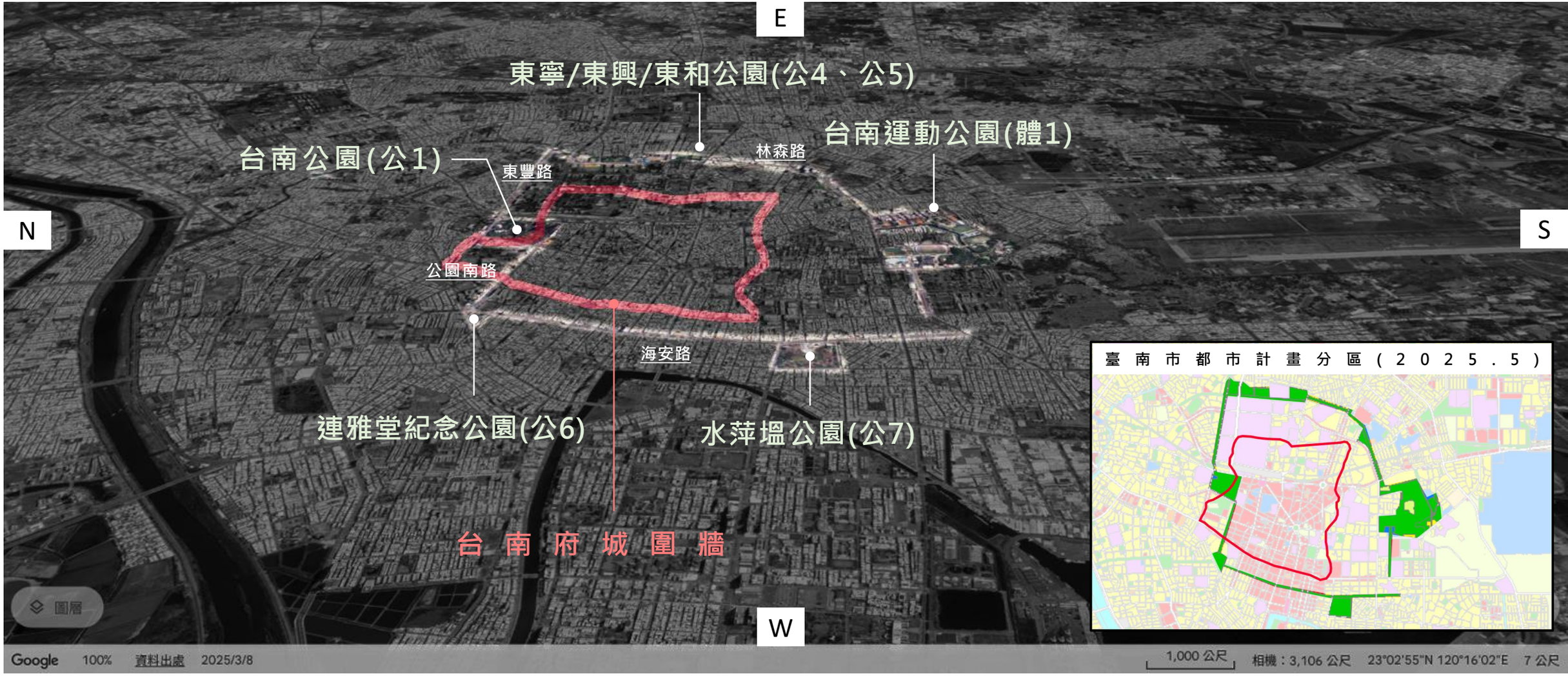

台南市都市空間：園道+主要公園系統+鐵路地下化園道空間

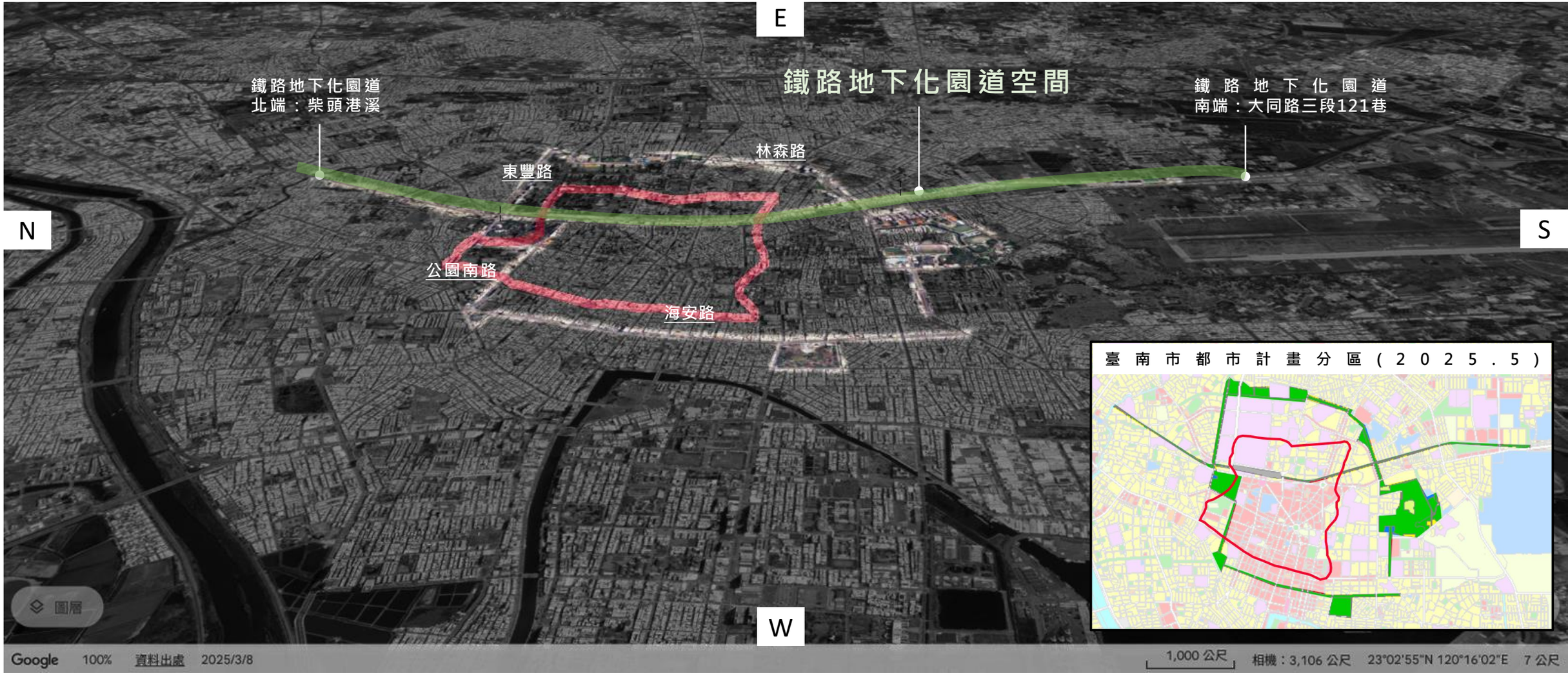

配合園道新闢自行車路線規劃共享單車站點

現況園道沿線兩側所設置Youbike站點，以東豐路至林森路區間較為稠密，服務量能較為充足。本計畫建議新設站點，主要以滿足園道沿線學區、大眾運輸站點通勤學需求功能為主要訴求，盤點園道鄰近於學區、交通轉運節點之路段中，滿足至少可設置20個租車柱位條件之腹地空間(寬≥2M，總長≥30M)，經檢討後共建議增設17處，點位分布如下：

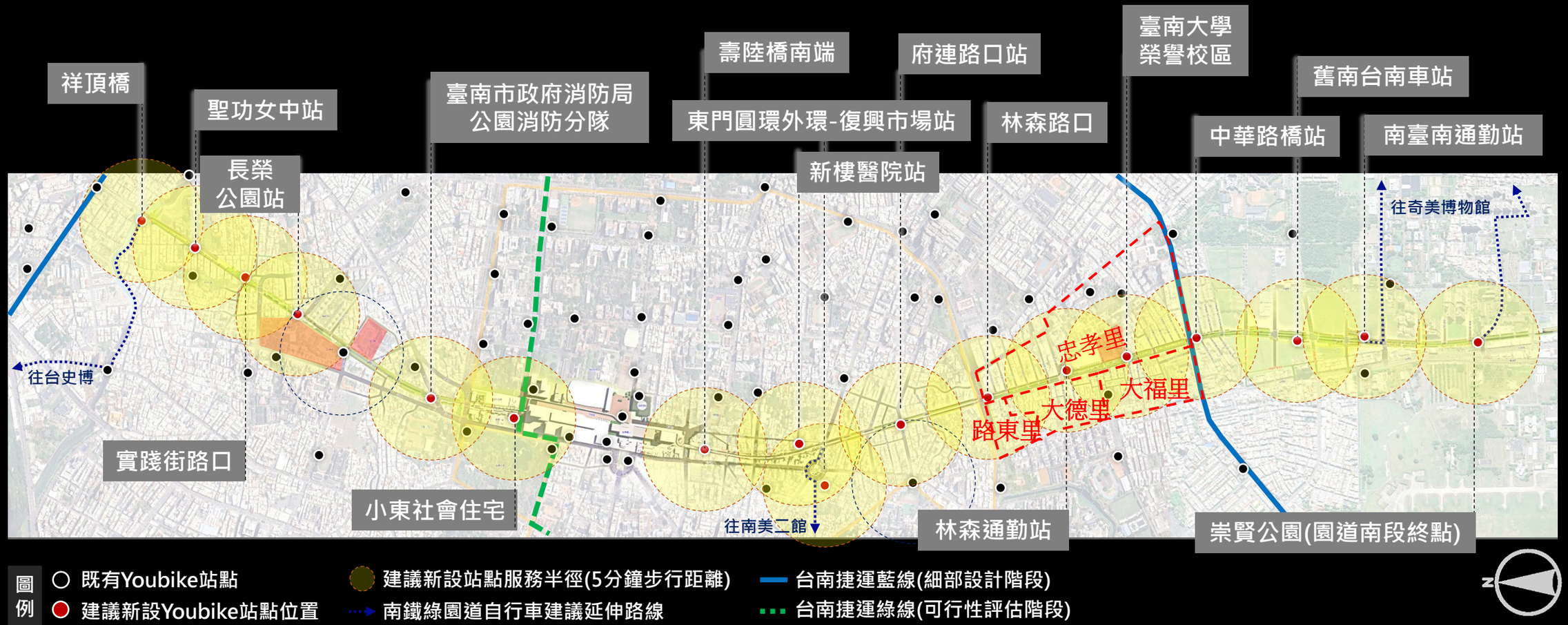

臺南未來城市願景·從綠園道開始



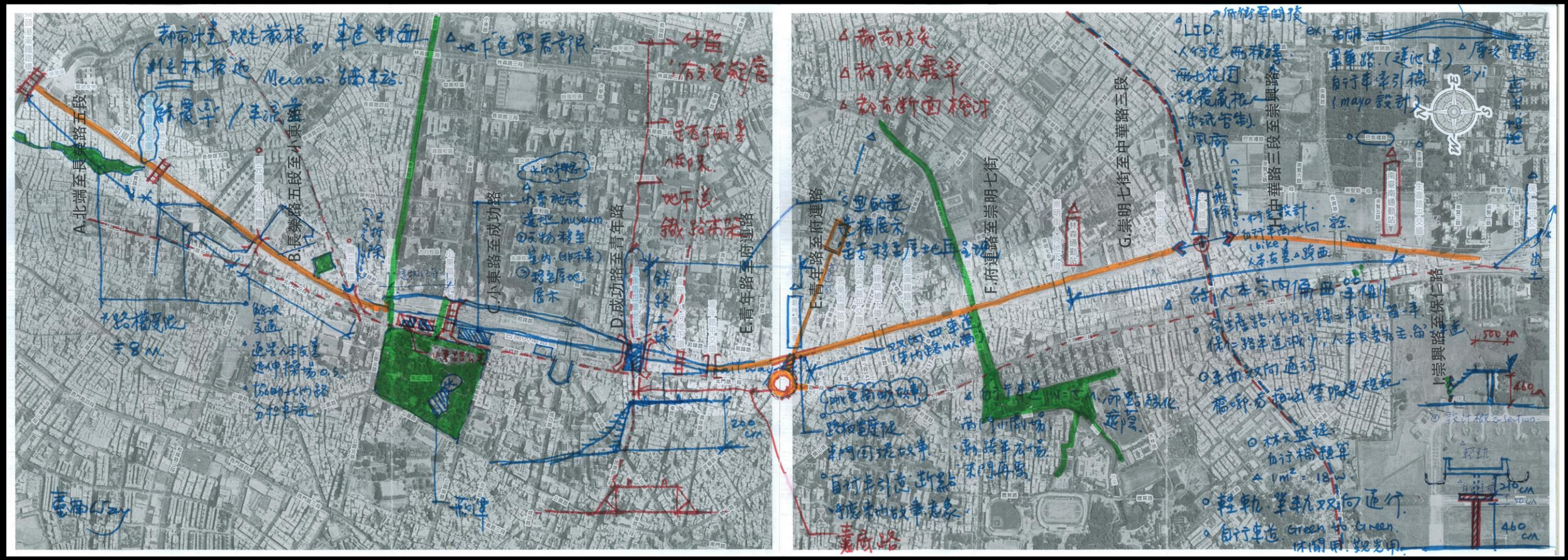

2024年11月~12月_設計討論 / 現勘筆記

台南都市縫合-微血管計畫

人本空間如同城市的微血管，雖無法承擔主要交通的連接功能，卻為都市各個角落注入活力與養分。台南綠園道是台南百年發展以來，難得一次轉型為人本城市的重要契機。本團隊提出四層次的都市縫合計畫，作為推動台南轉型為人本城市的關鍵策略，期望為城市帶來示範性的全新典範空間。



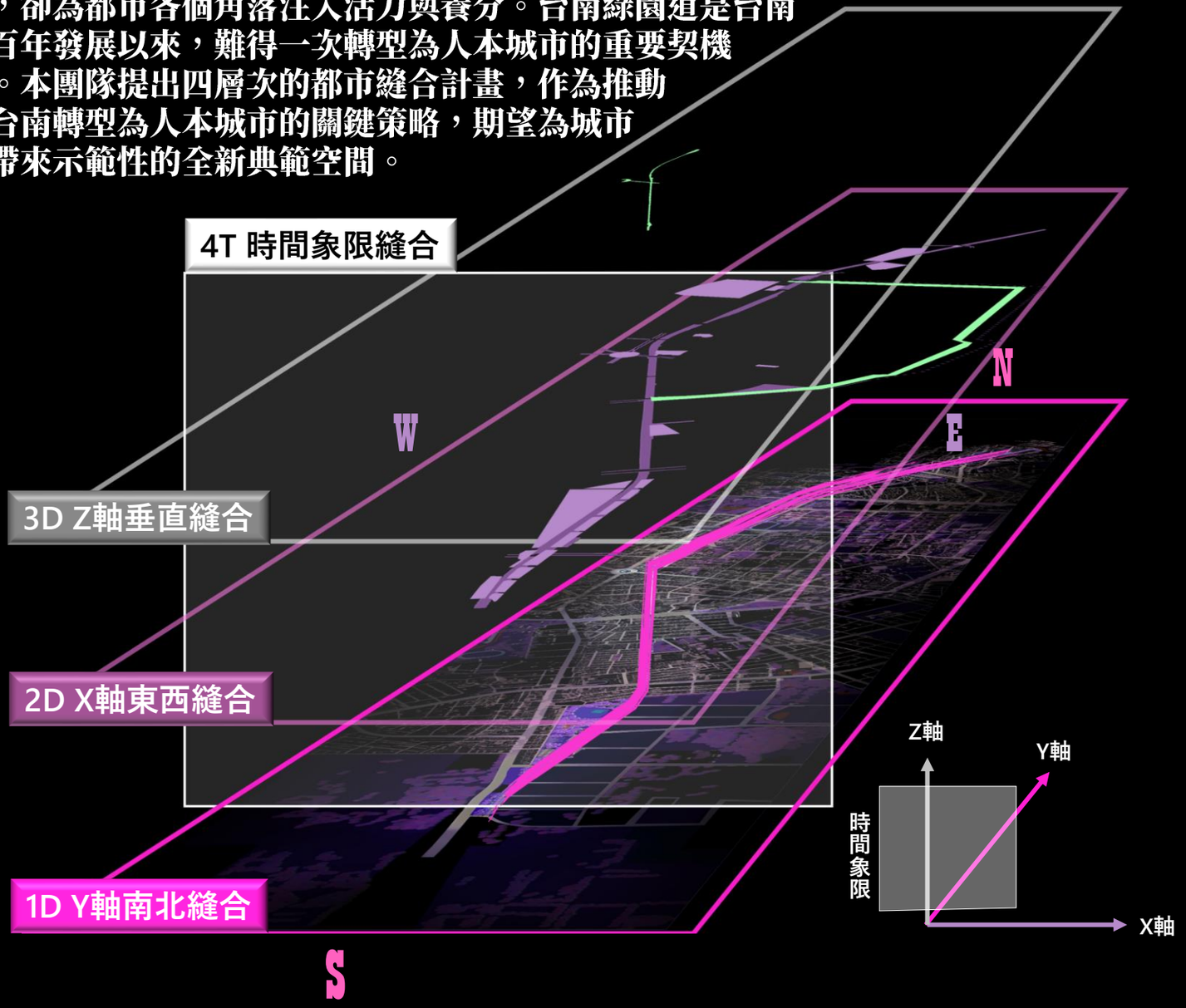

園道周遭都市地景

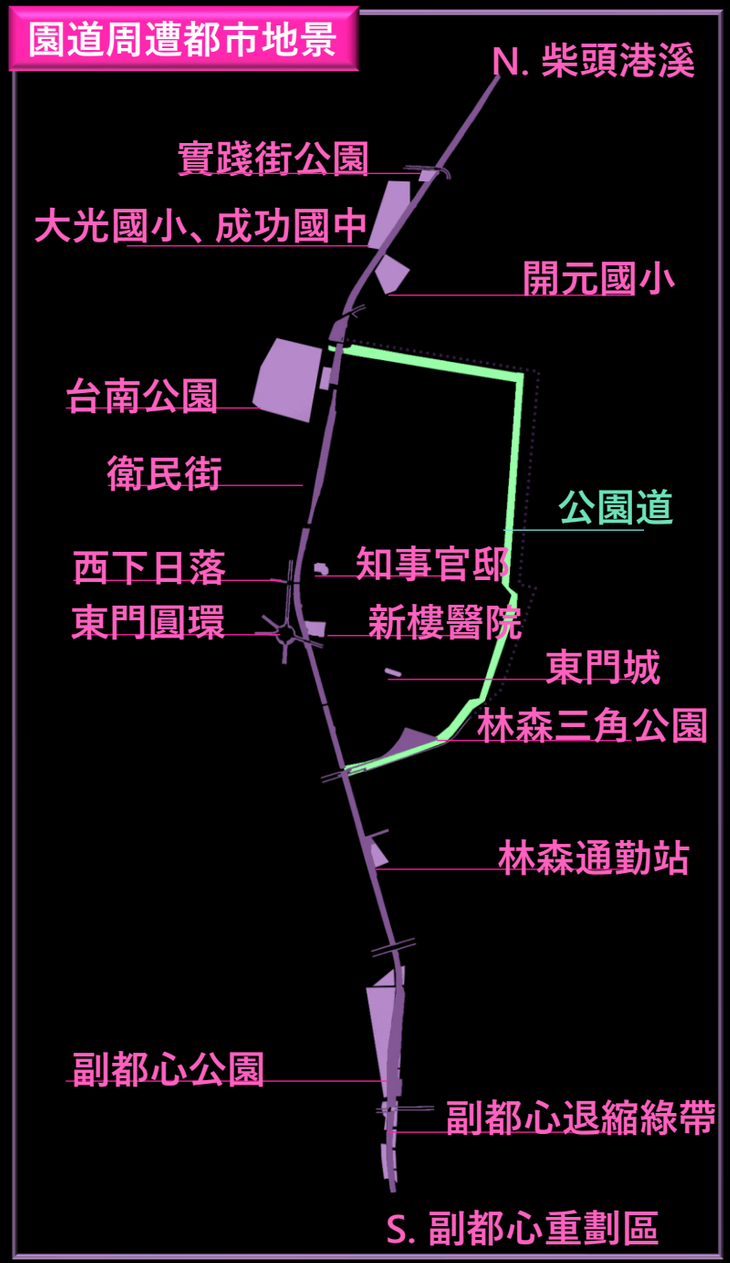

台南都市縫合-微血管計畫



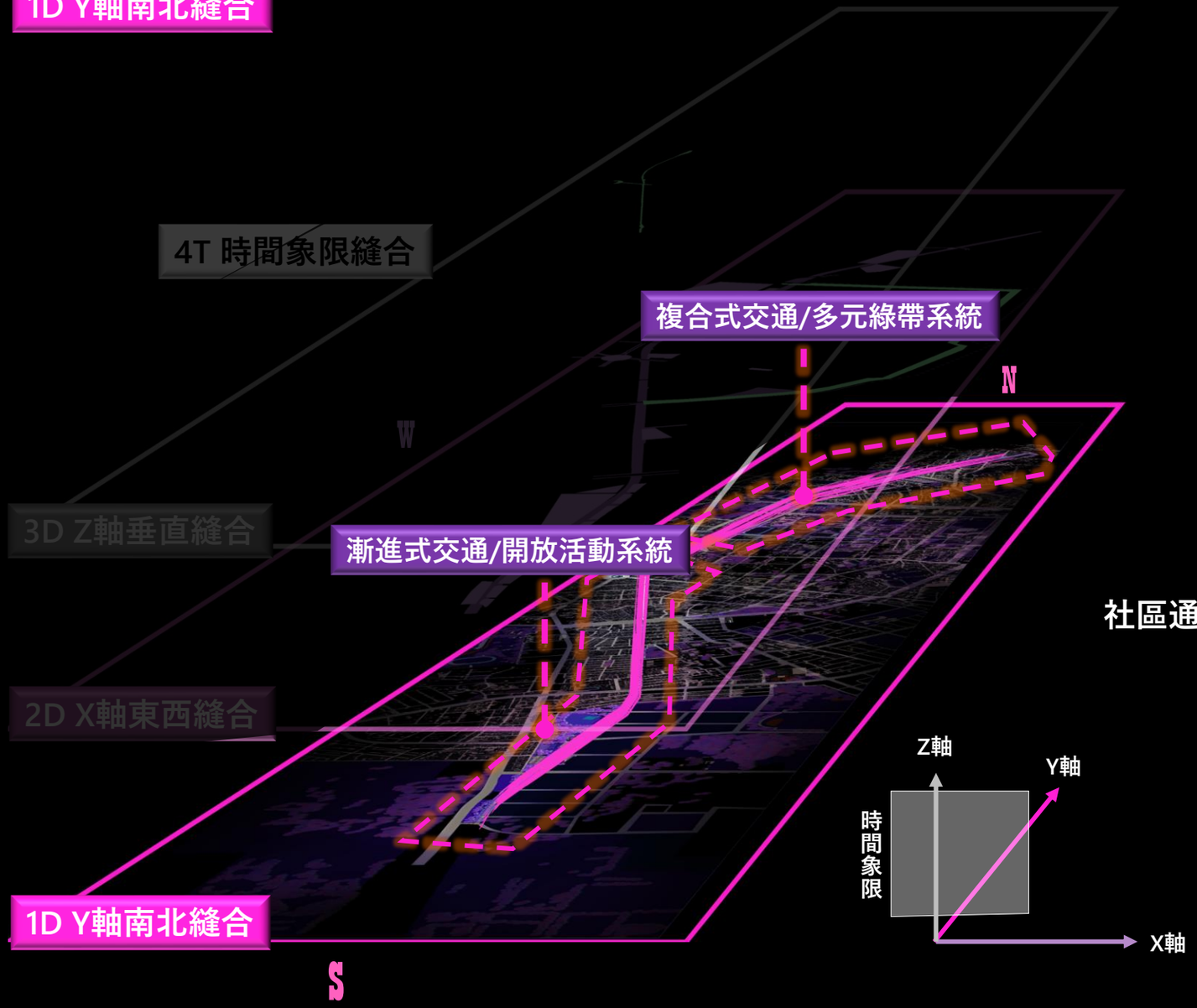

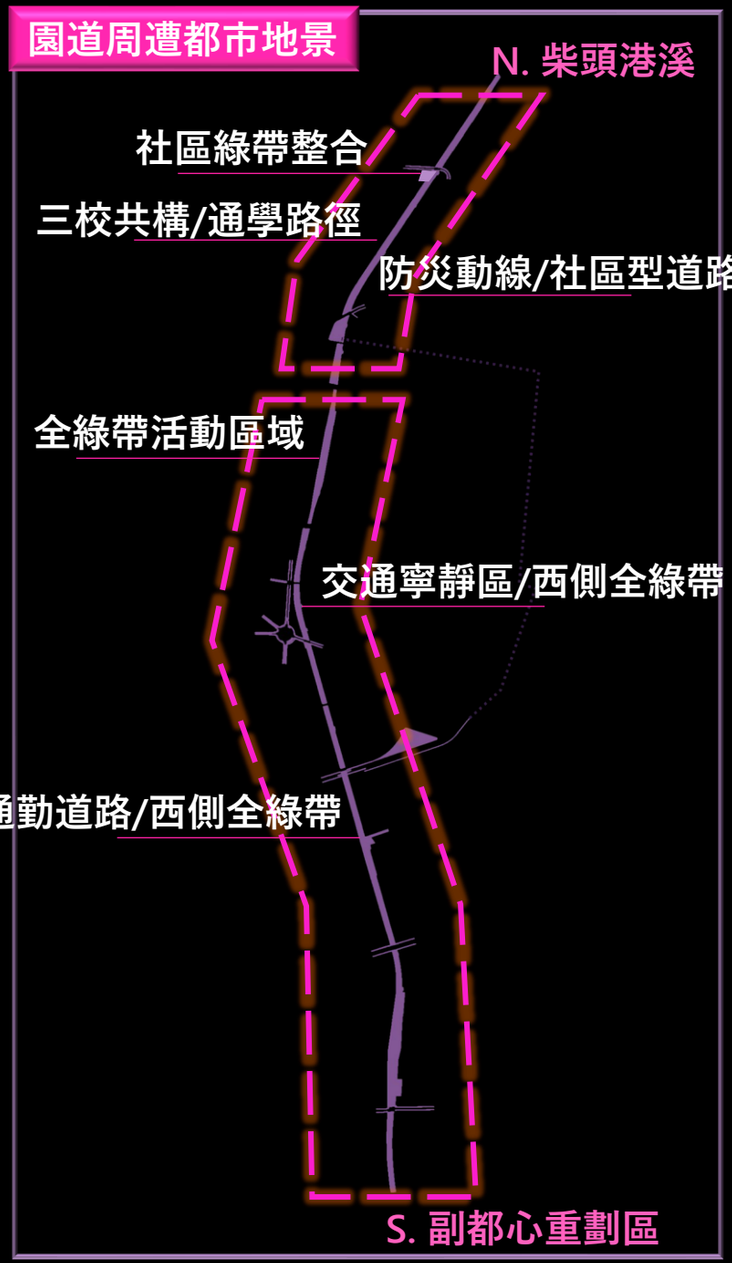

台南都市縫合-微血管計畫



1D Y軸南北縫合

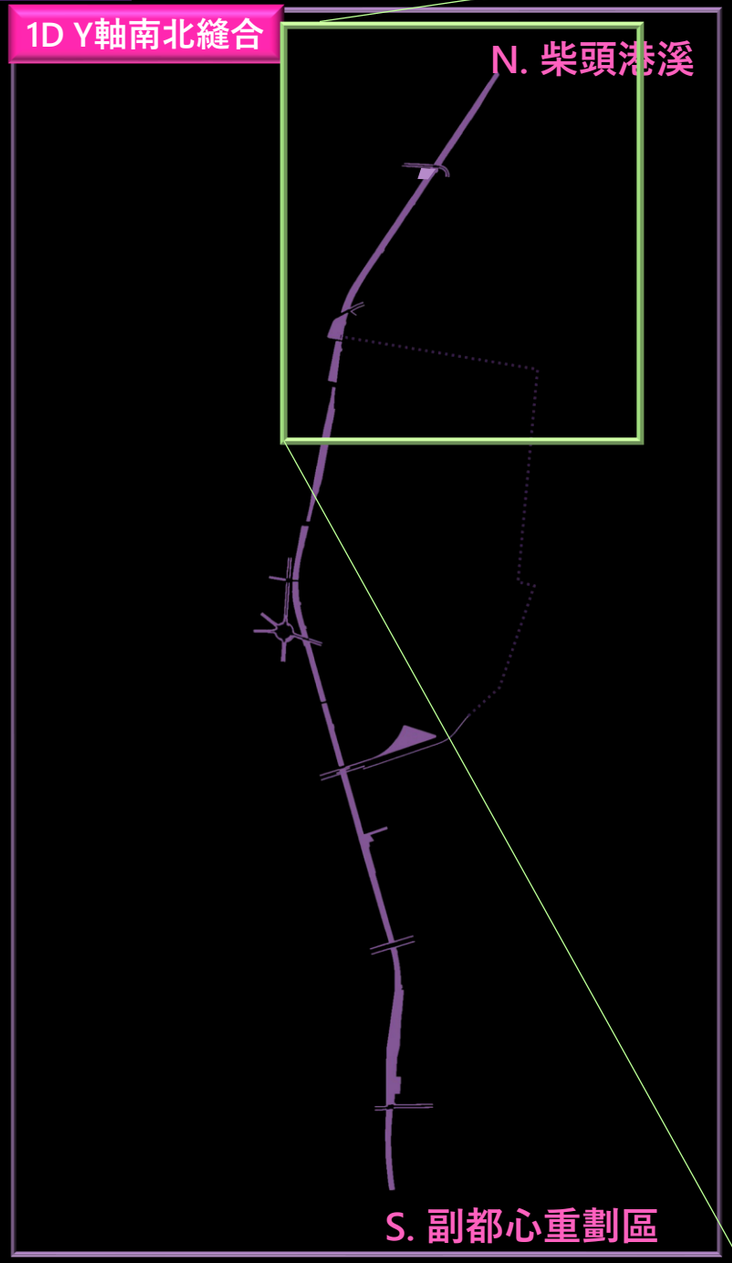

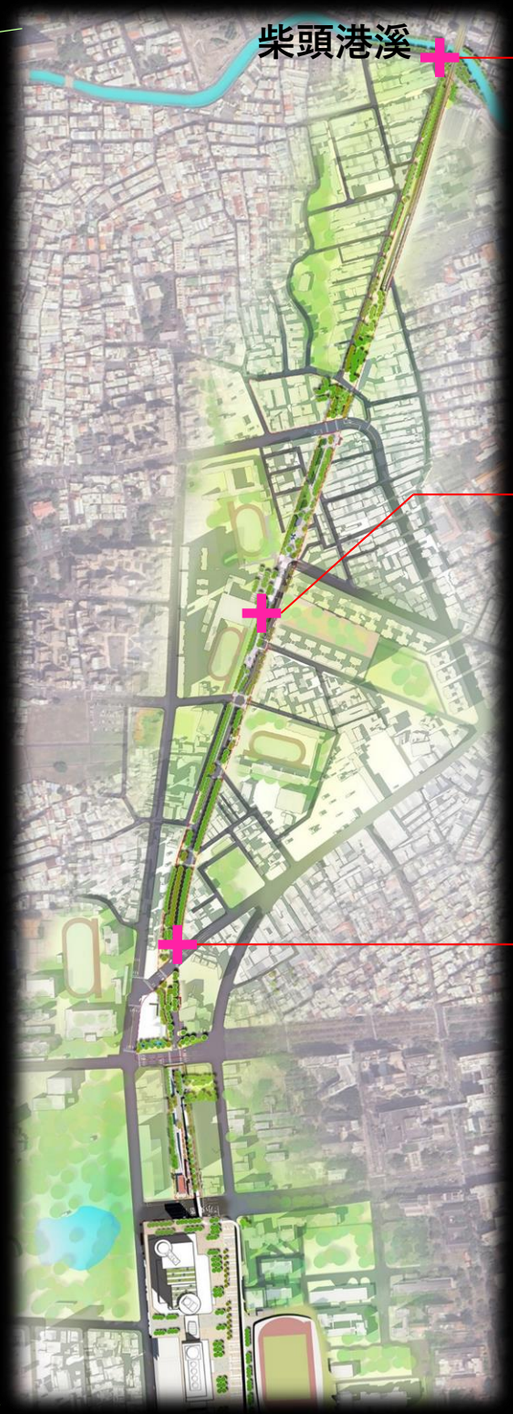

柴頭港溪溪綠谷



三校共構勤學之道



防災動線/社區型道路



台南都市縫合-微血管計畫

1D Y軸南北縫合

N. 柴頭港溪

S. 副都心重劃區

泉南里

大同里

路東里

大德里

忠孝里

大福里

西側全綠帶/交通寧靜區



西側全綠帶/社區型道路



台南都市縫合-微血管計畫



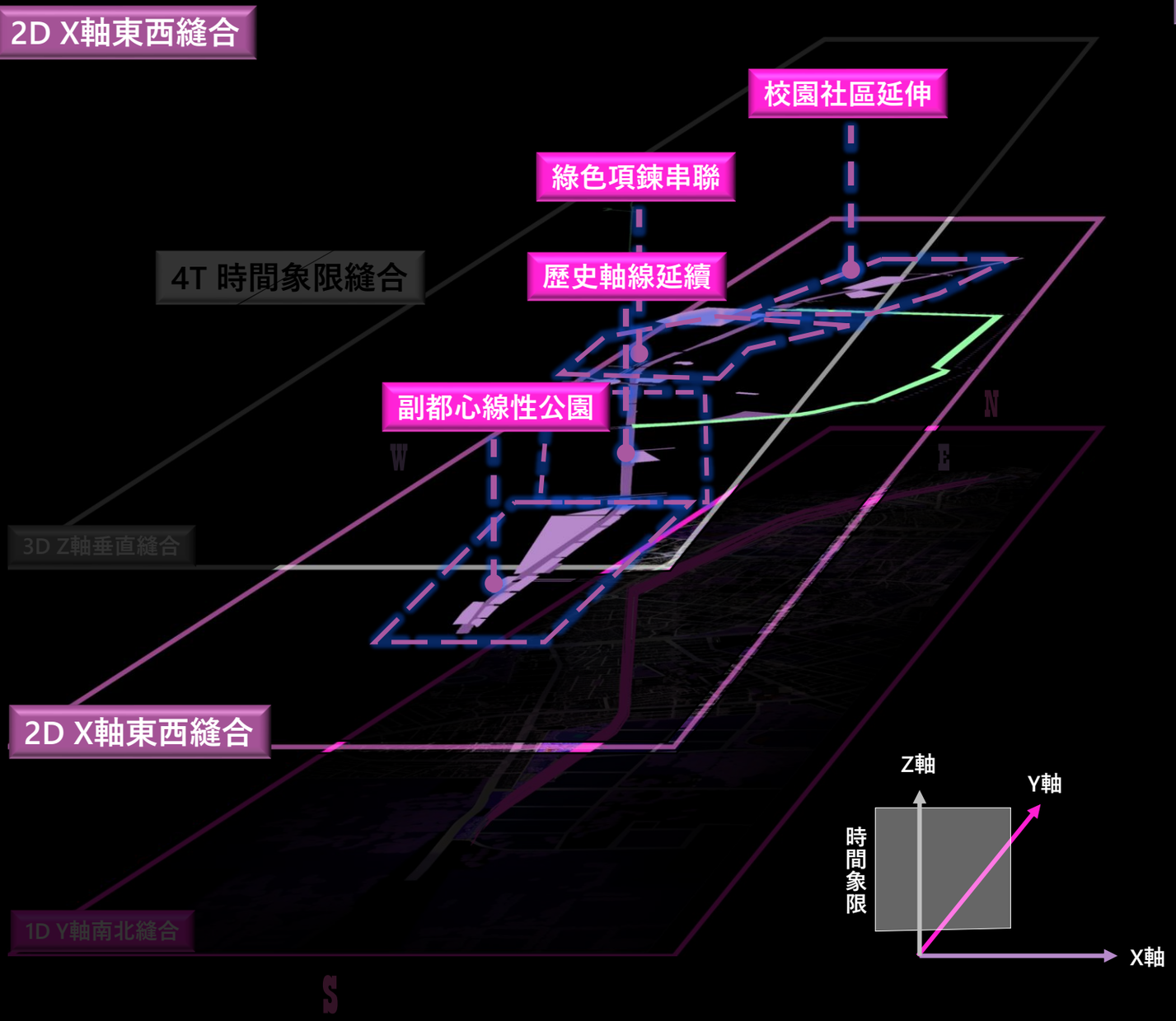

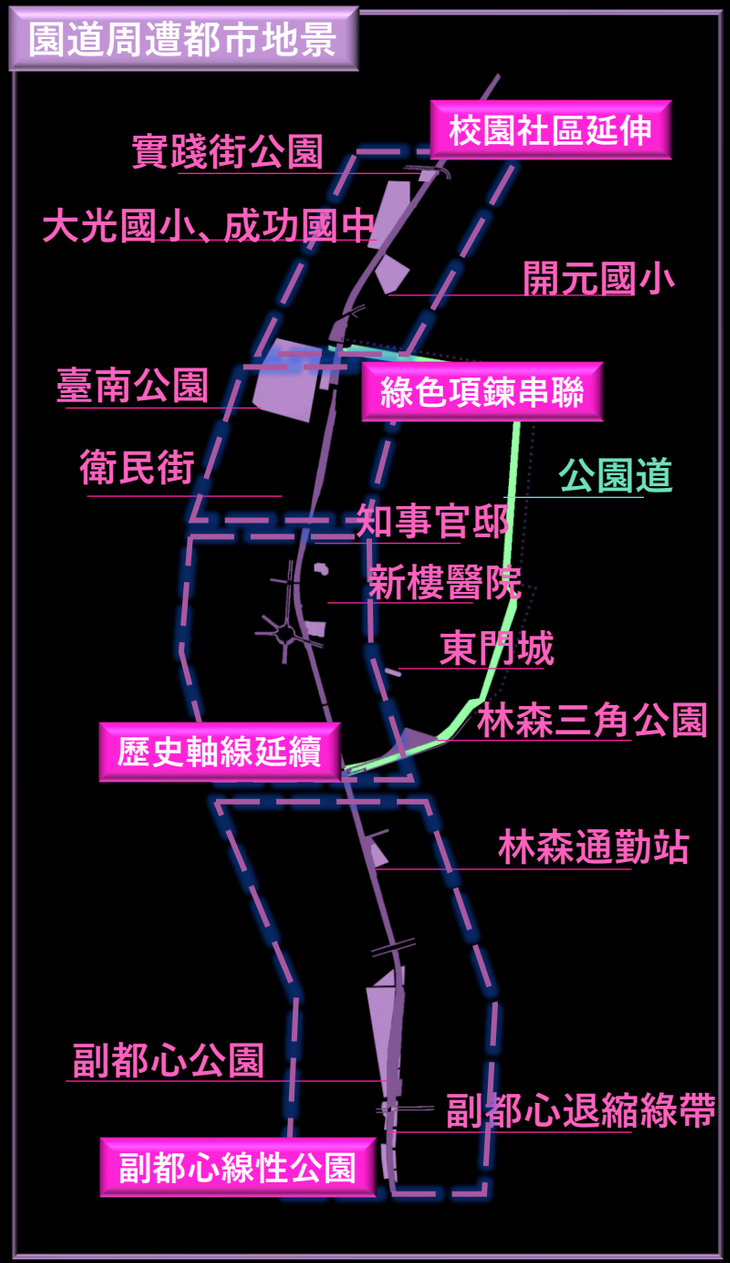

台南都市縫合-微血管計畫

2D X軸東西縫合

實踐街公園

大光國小、成功國中

開元國小

臺南公園

綠色項鍊串聯

衛民街

知事官邸

公園道

新樓醫院

東門城

林森三角公園

林森通勤站

副都心公園

副都心退縮綠帶



實踐街整合公園



三校共構城市花園



遺構蘊水宜居家園



台南都市縫合-微血管計畫



2D X軸東西縫合

實踐街公園
大光國小、成功國中
開元國小
臺南公園
歷史軸線延續
衛民街
公園道
知事官邸
新樓醫院
東門城
林森三角公園
林森通勤站
副都心公園
副都心退縮綠帶



府城歷史文人散策



青銀共好療癒花園



林蔭漫步廊帶



台南都市縫合-微血管計畫



2D X軸東西縫合

實踐街公園

大光國小、成功國中

開元國小

台南公園

衛民街

公園道

知事官邸

新樓醫院

副都心線性公園

林森三角公園

林森通勤站

副都心公園

副都心退縮綠帶



西側綠帶串聯城市綠帶



遺構展示互動水廣場



台南都市縫合-微血管計畫



2D X軸東西縫合

實踐街公園

大光國小、成功國中

開元國小

台南公園

衛民街

公園道

知事官邸

新樓醫院

副都心線性公園

林森三角公園

林森通勤站

副都心公園

副都心退縮綠帶

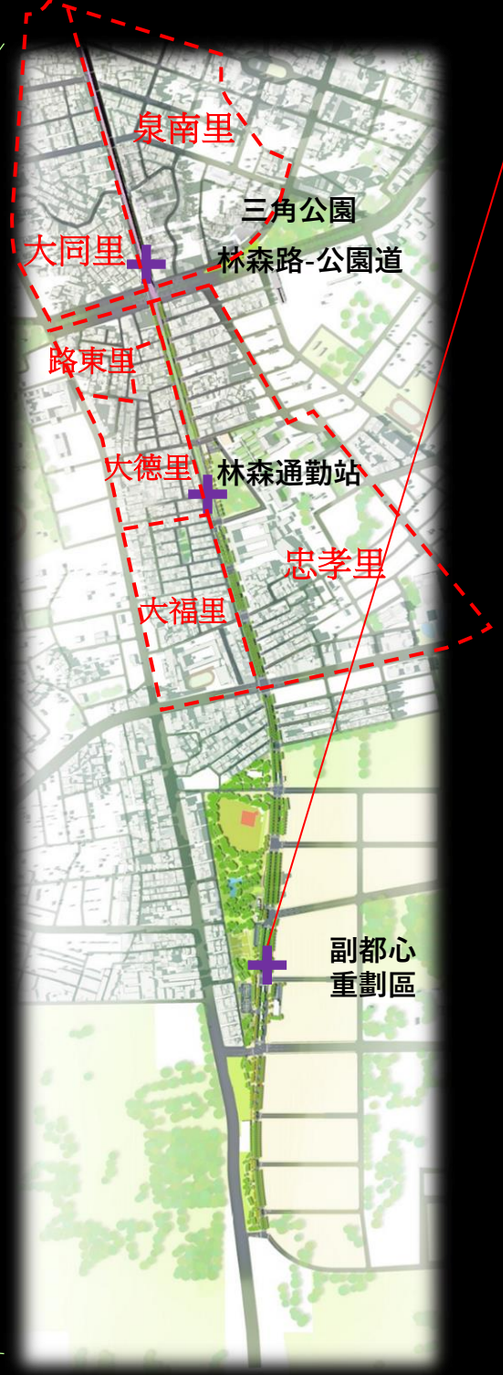

副都心退縮整合線性公園



台南都市縫合-微血管計畫



3D Z軸垂直縫合

園道斷裂再縫合

民族路

林森路

4T 時間象限縫合

3D Z軸垂直縫合

2D X軸東西縫合

1D Y軸南北縫合

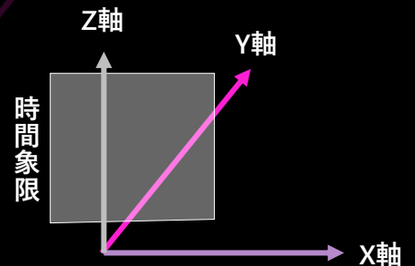

園道周遭都市地景

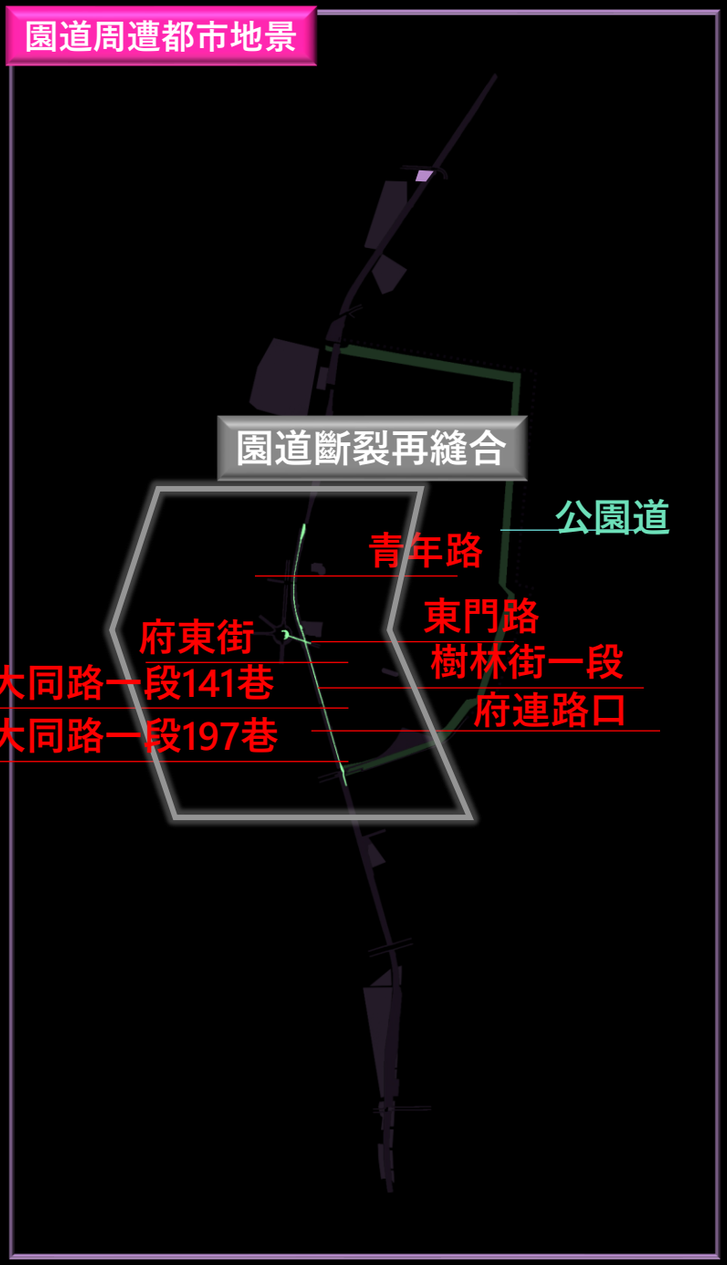

遺構展示連通設施：立體綠廊-舒適的行人步行

臺南熱季(4月~10月)
地表太陽輻射累計值

以近期氣候條件估算 (溫度33°C、相對溼度60%、地面風速1.5m/s)

空中廊道可使體感溫度(PET) 降低11.4°C

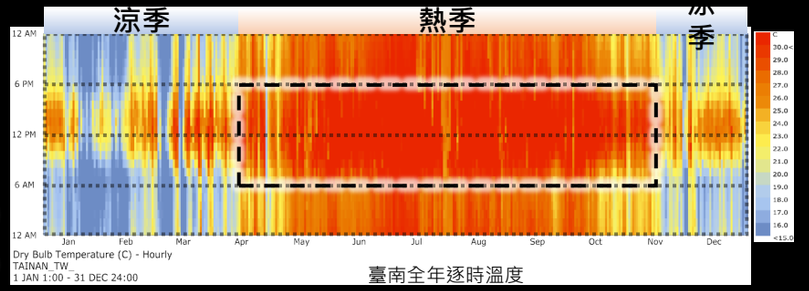

Solar Radiation (kWh/m²)

100 1000

無效點狀遮蔭
喬木與遺構展示空間屋頂，僅提供點狀遮蔭，路徑中途受陽光曝曬，降低使用者參觀意願。

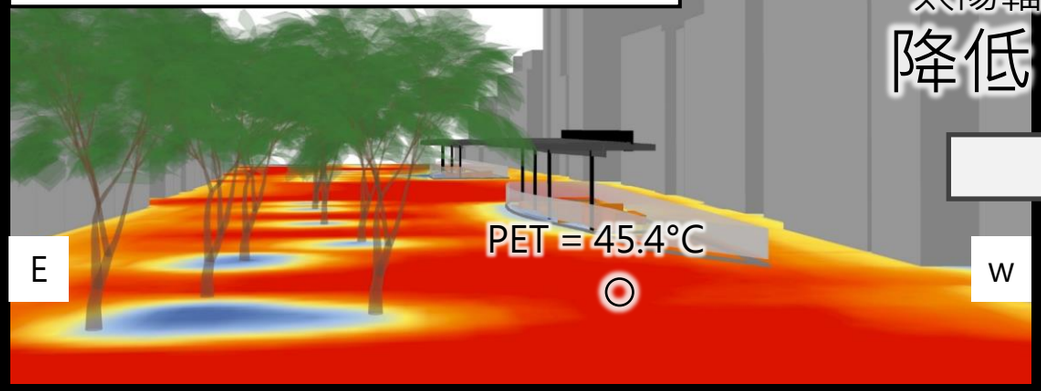

空中廊道下方
太陽輻射累計
降低 76%

創造舒適動線
空中廊道下方連續面狀遮蔭，可提升人體舒適度，增加市民及旅客活動頻率。

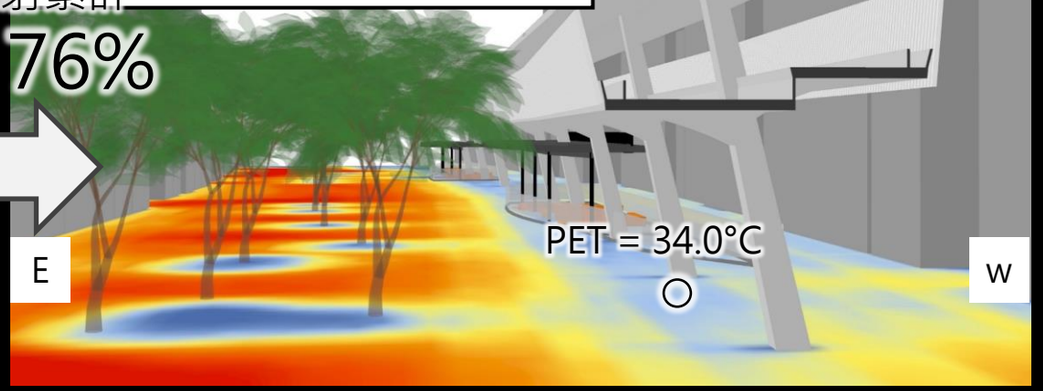

遮蔭設施廊道：台南高鐵站



遮蔭設施廊道：台南市政府



連續遮蔭設施：立體綠廊-舒適的行人步行

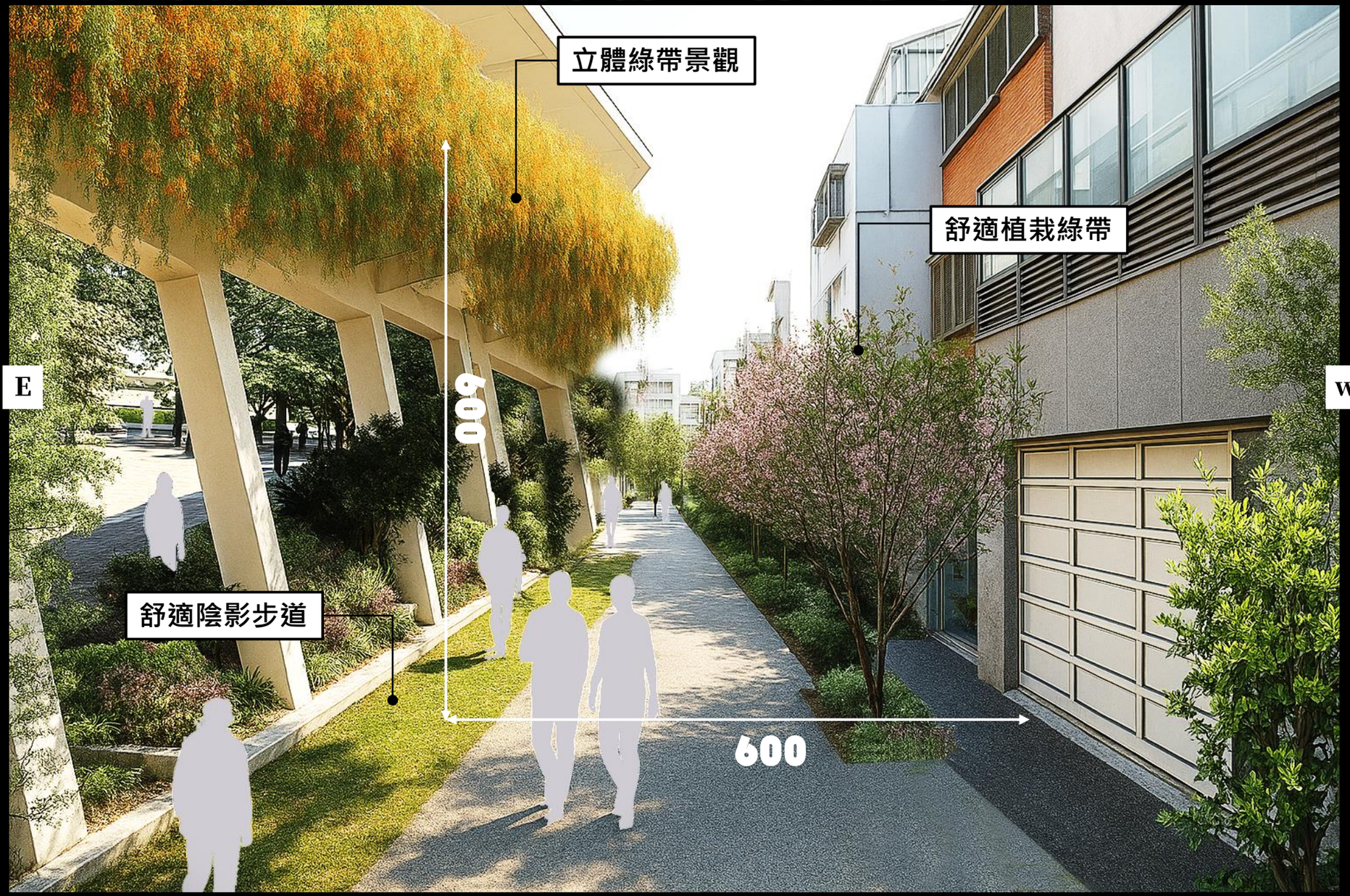



中華東路三段452巷8弄6米巷弄

鄰房間距至少6米巷弄距離示意圖

確保園道周遭住戶隱私，同時中間增加喬木植栽，提供周遭住戶良好的景觀視野，以及為人行與自行車增加遮蔭空間。

台南都市縫合-微血管計畫



3D Z軸垂直縫合

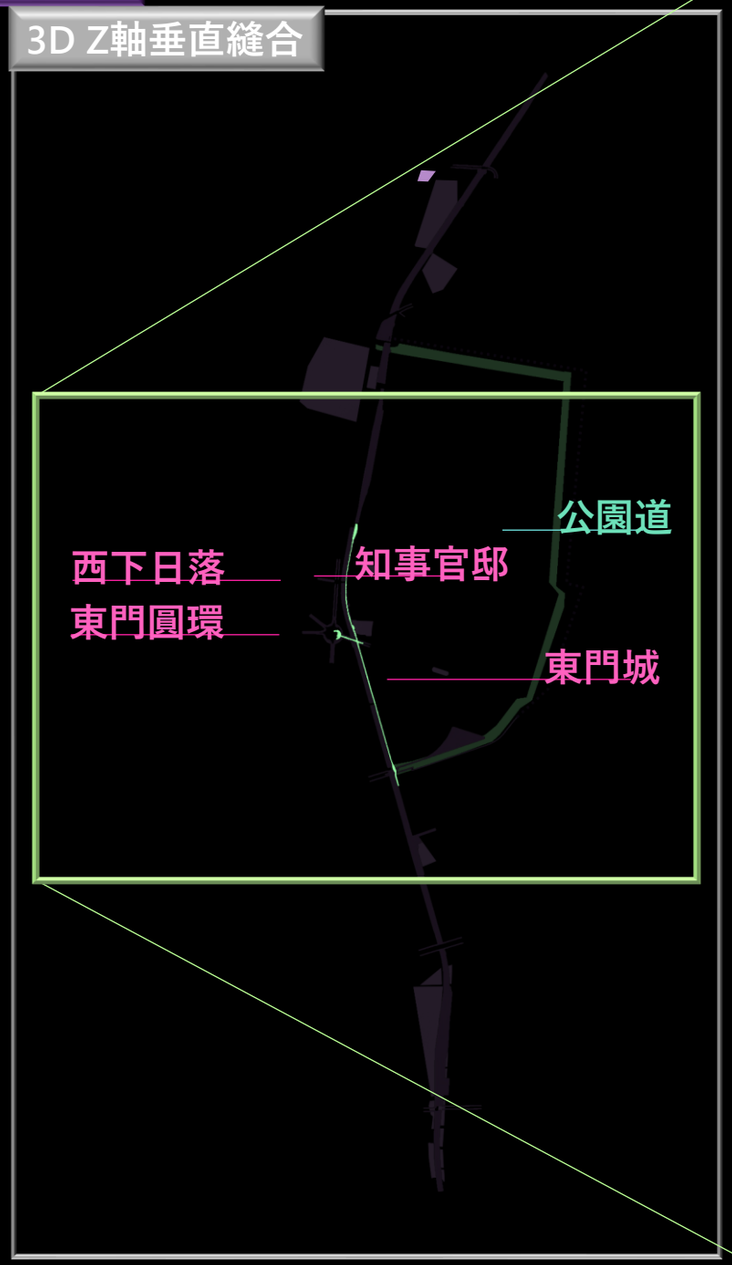











台南都市縫合-微血管計畫

3D Z軸垂直縫合

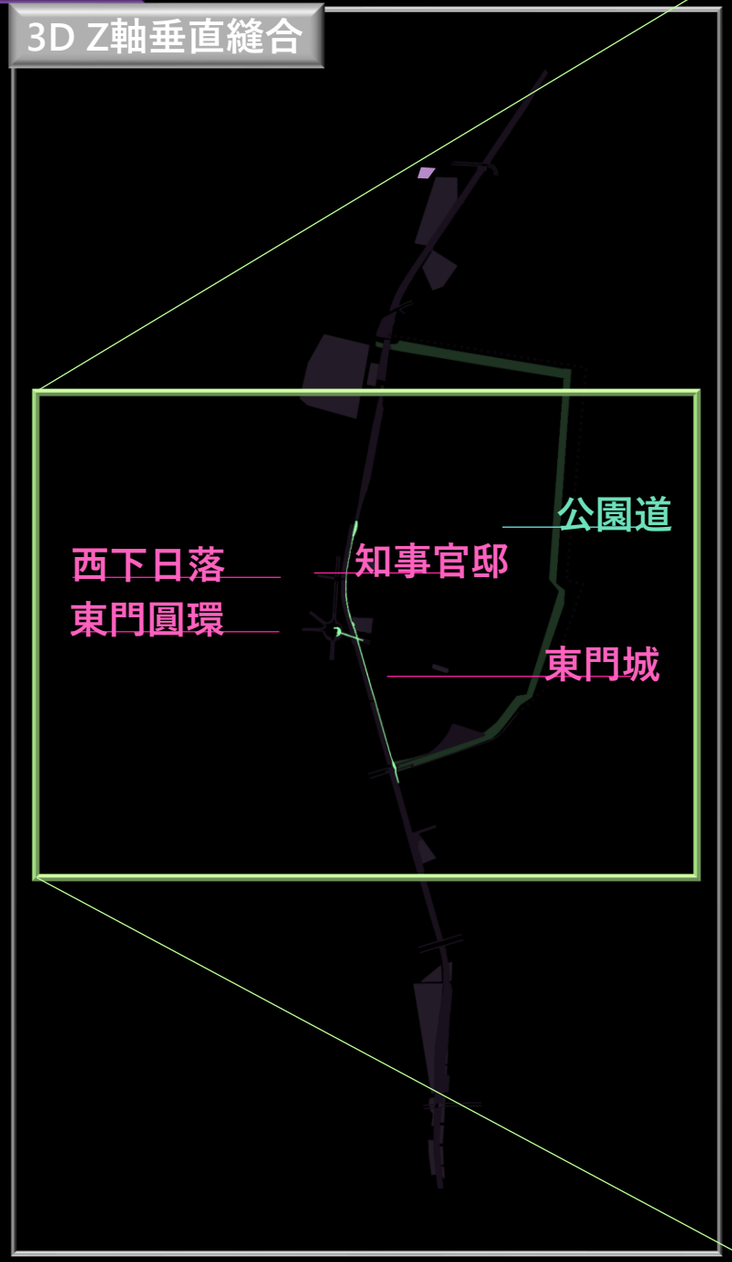



城市歷史軸線



台南都市縫合-微血管計畫



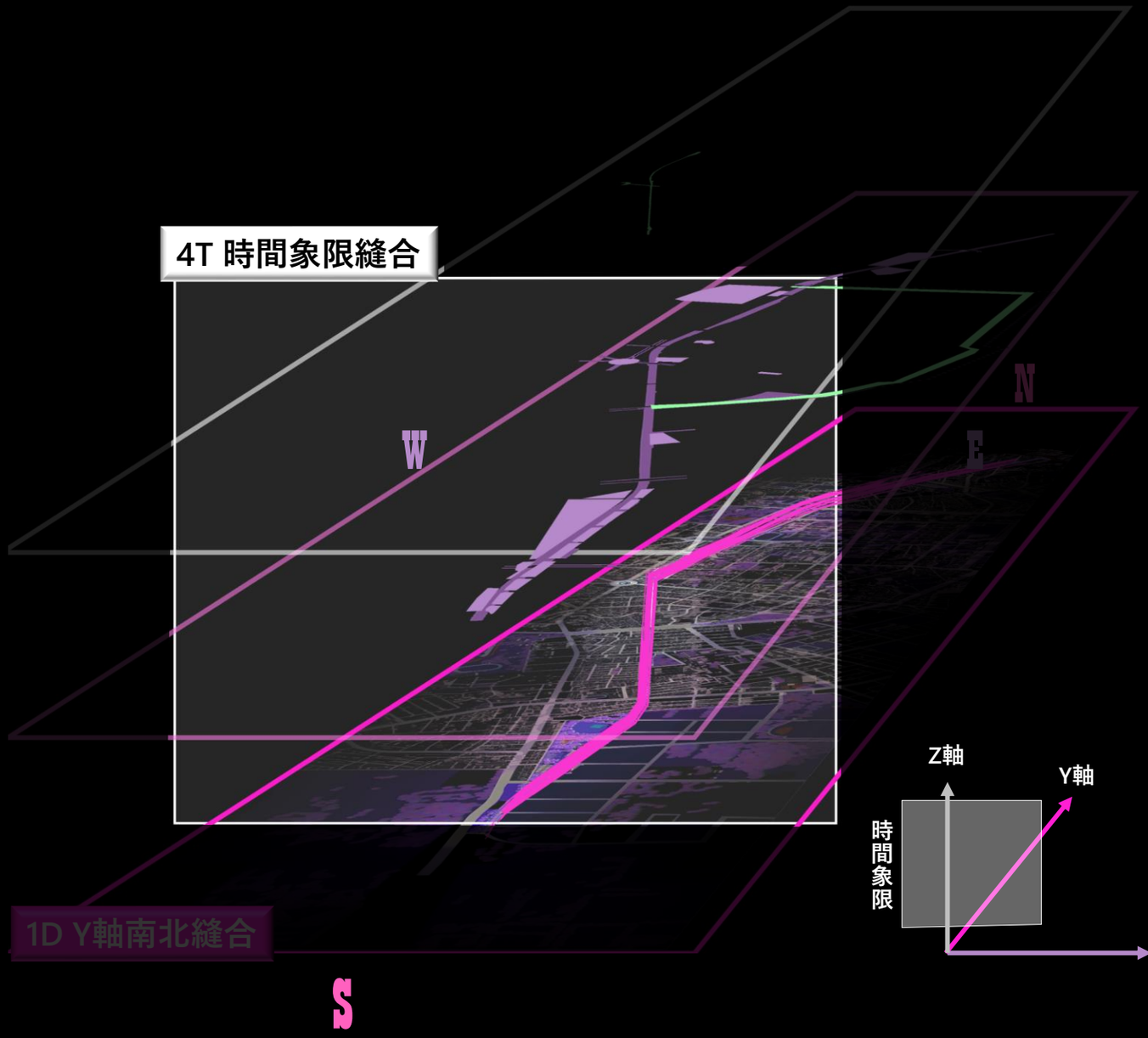



台南都市縫合-微血管計畫



過去結合-園道歷史地景



舊有鐵路軌道



#15磚造遺構



#02磚造遺構



歷史軸線：東門圓環-東門城



#13、14歷史遺留古井



#19 歷史涵洞



全段 / 城市綠廊百年計畫



城市綠色廊道百年計畫：整體路型概念

台南綠園道：綠色城市新生活

生活軸線/綠色廊道/歷史地景再現/綠色城市新生活



全 國 城 市 綠 帶 新 典 範 － 台 南 綠 園 道

城市綠色廊道百年計畫：整體路型概念

台南綠園道北段：三校共構全綠帶城市公園

融合校園、生活、人本城市的新台南願景縮影。

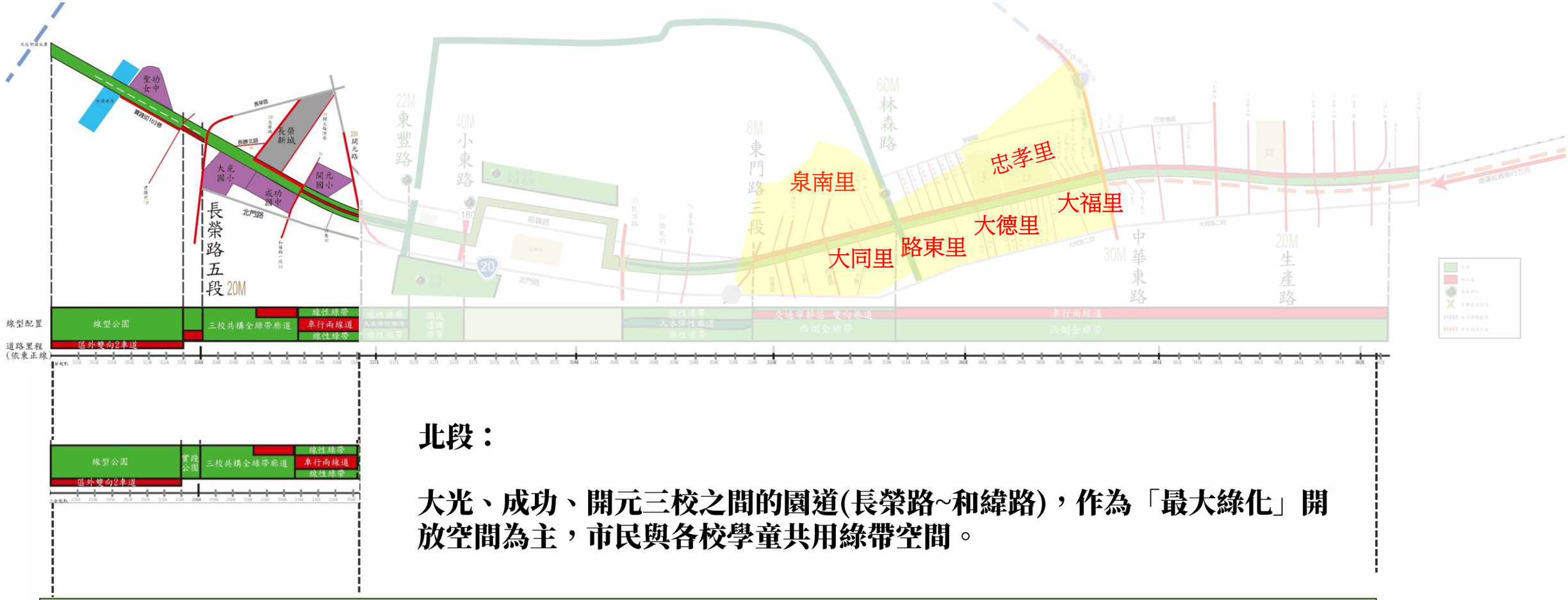

北段：

大光、成功、開元三校之間的園道(長榮路~和緯路)，作為「最大綠化」開放空間為主，市民與各校學童共用綠帶空間。

全 國 城 市 綠 帶 新 典 範 – 台 南 綠 園 道

城市綠色廊道百年計畫：整體路型概念

台南綠園道南段北：府城人文地景散策

古都歷史地景再現、全區綠帶步行者天堂。

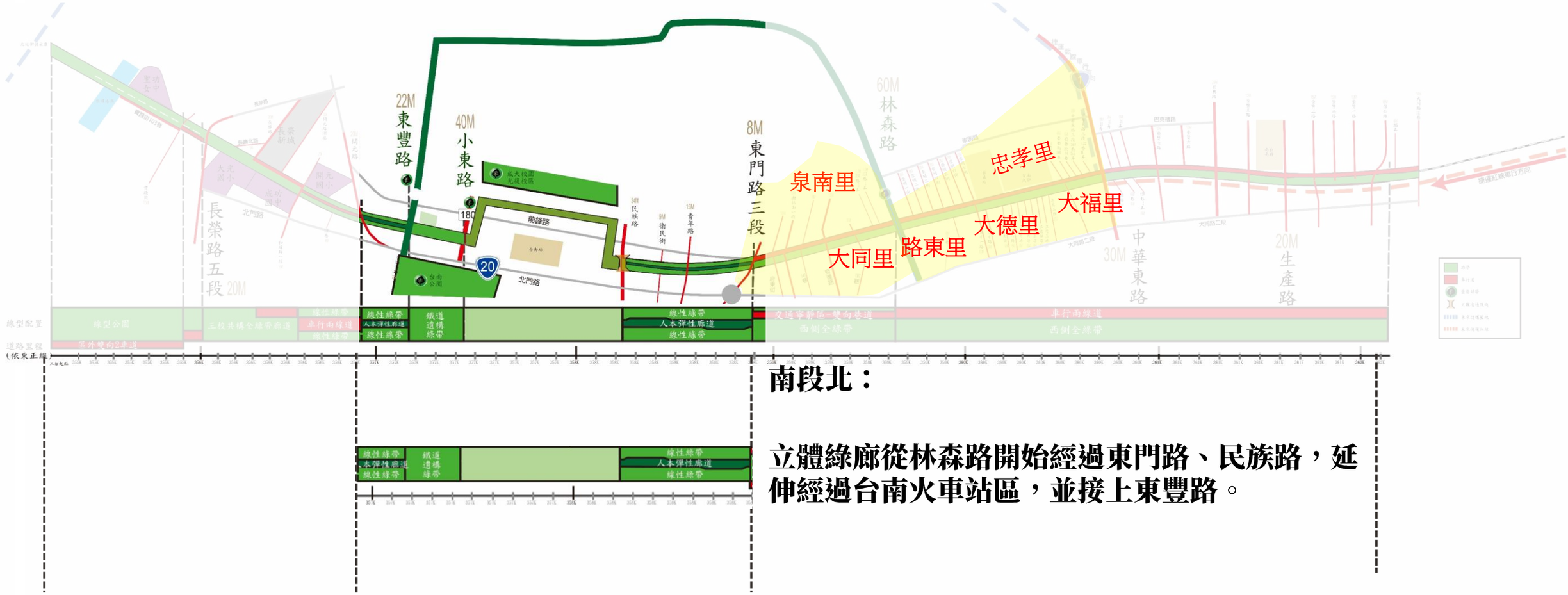

南段北：

立體綠廊從林森路開始經過東門路、民族路，延伸經過台南火車站區，並接上東豐路。

全 國 城 市 綠 帶 新 典 範 – 台 南 綠 園 道

城市綠色廊道百年計畫：整體路型概念

台南綠園道南段中：林蔭漫步廊帶

市民生活軸線/都市微型公園帶/交通寧靜區。

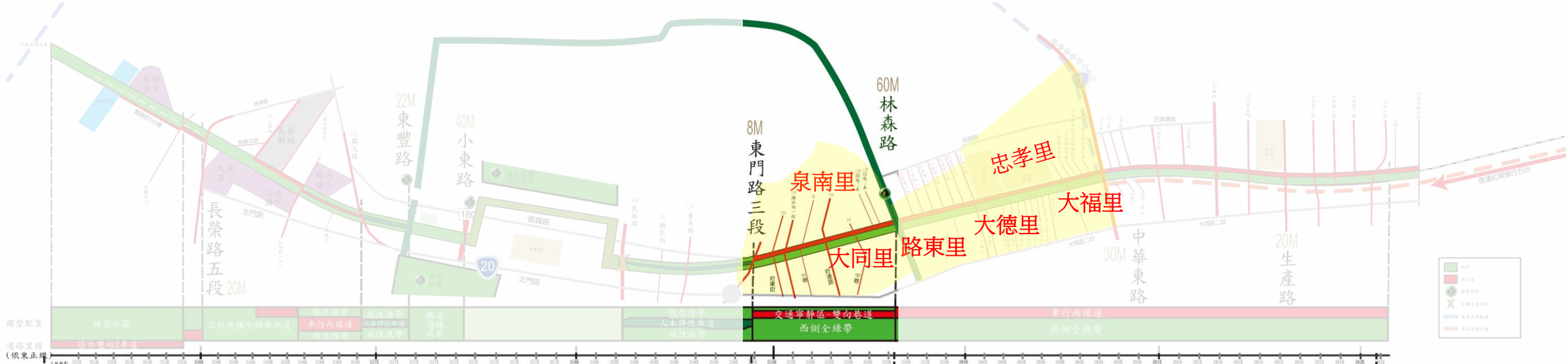

南段中：東門路-林森路(交通寧靜區)

將此段道路設計為交通寧靜區，滿足市民穿越道路需求，且還給居民寧靜的居住生活品質。

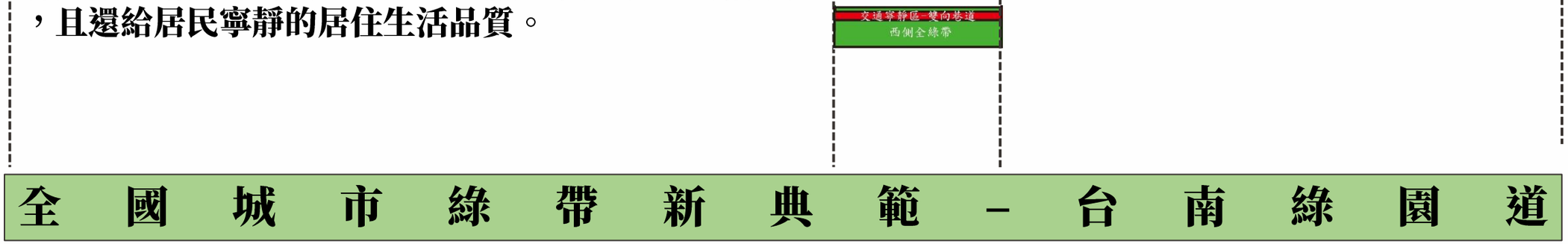

全 國 城 市 綠 帶 新 典 範 – 台 南 綠 園 道

臺南市鐵路地下化園道開闢工程委託設計及監造

城市綠色廊道百年計畫：整體路型概念

台南綠園道南段南：市民綠色大道

最小需求交通、最大生活綠帶，城市新生活展現。

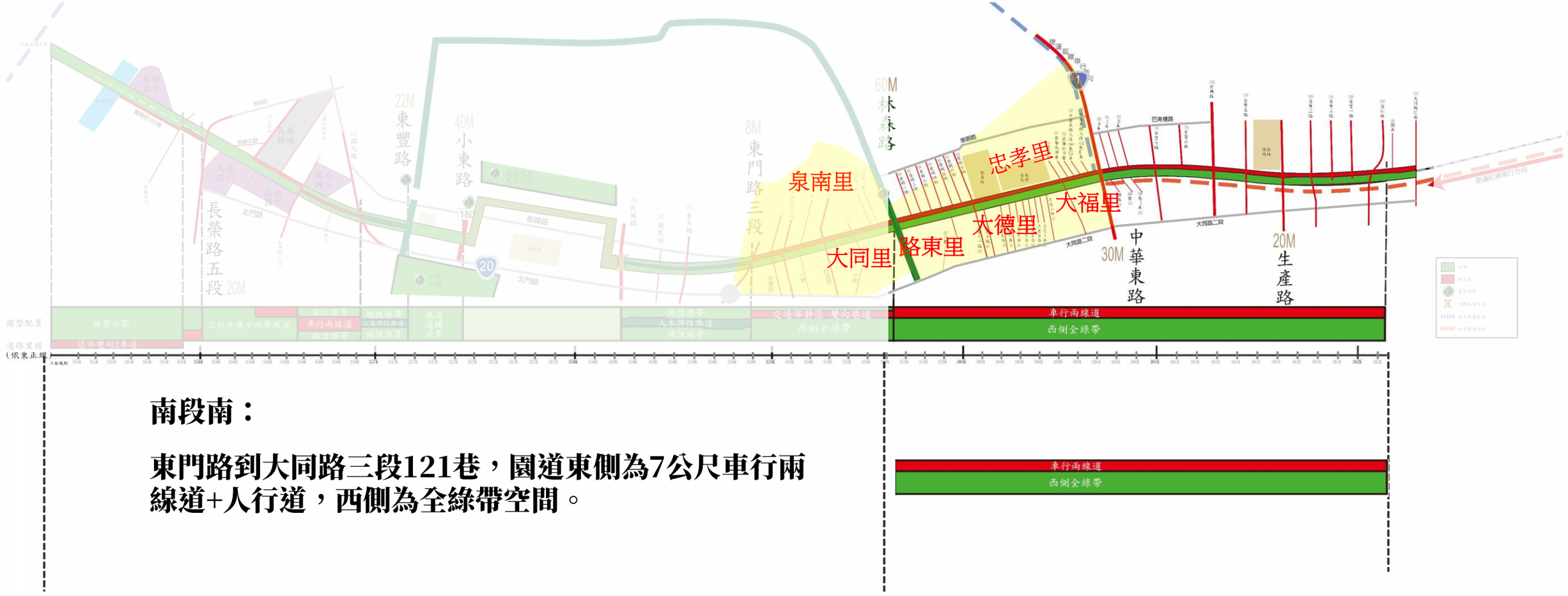

全國城市綠帶新典範－台南綠園道

臺南市鐵路地下化園道開闢工程委託設計及監造

台南城市最大綠化綠園道：綠色城市新典範核心原則

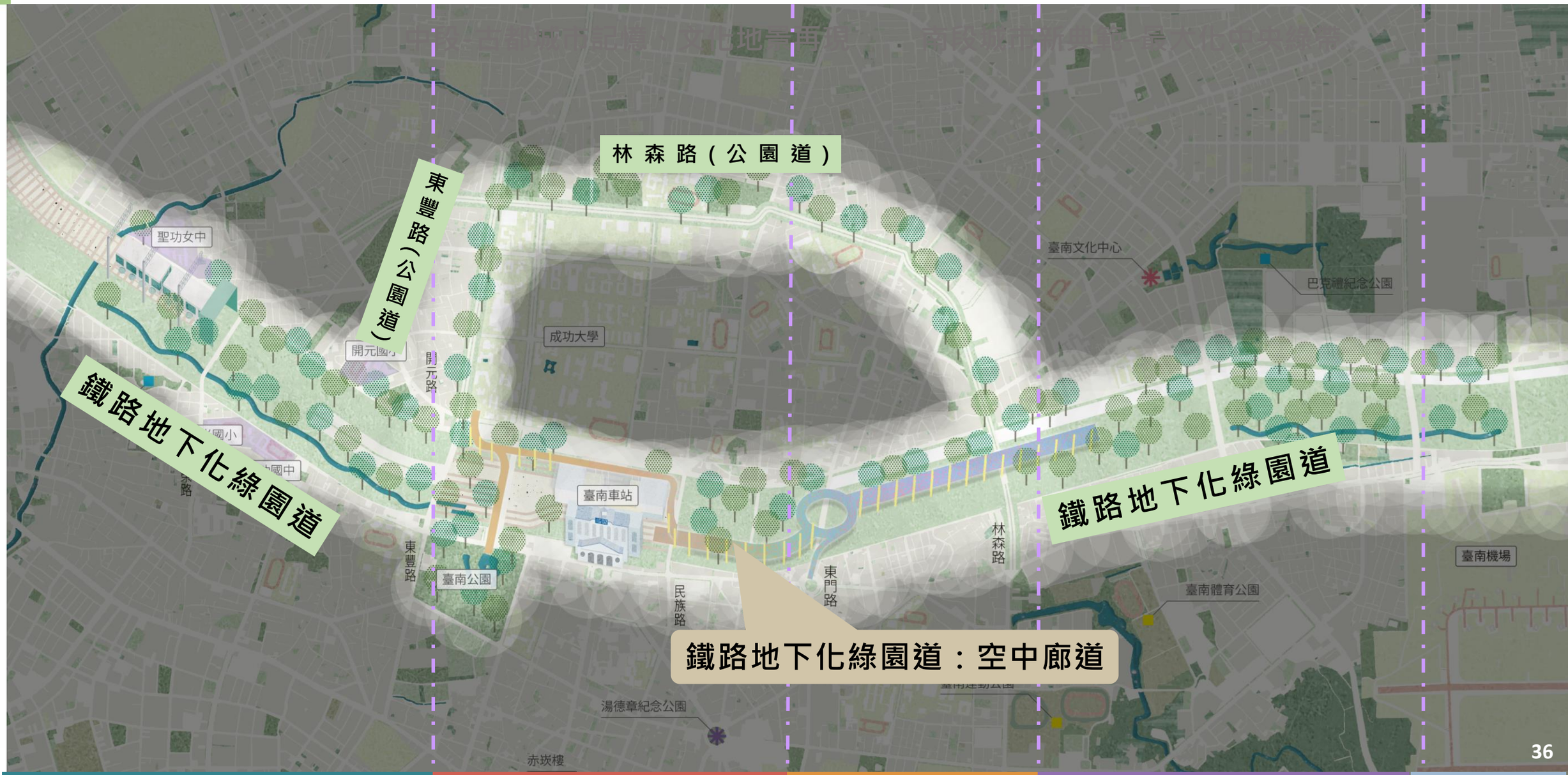

三校共構
全綠帶城市公園

府城人文
地景散策

林蔭漫步廊帶

城市新生活
市民綠色大道

南臺南水
漾副都心

台南綠園道特色綠帶空間設計-北段

柴頭港溪新綠谷



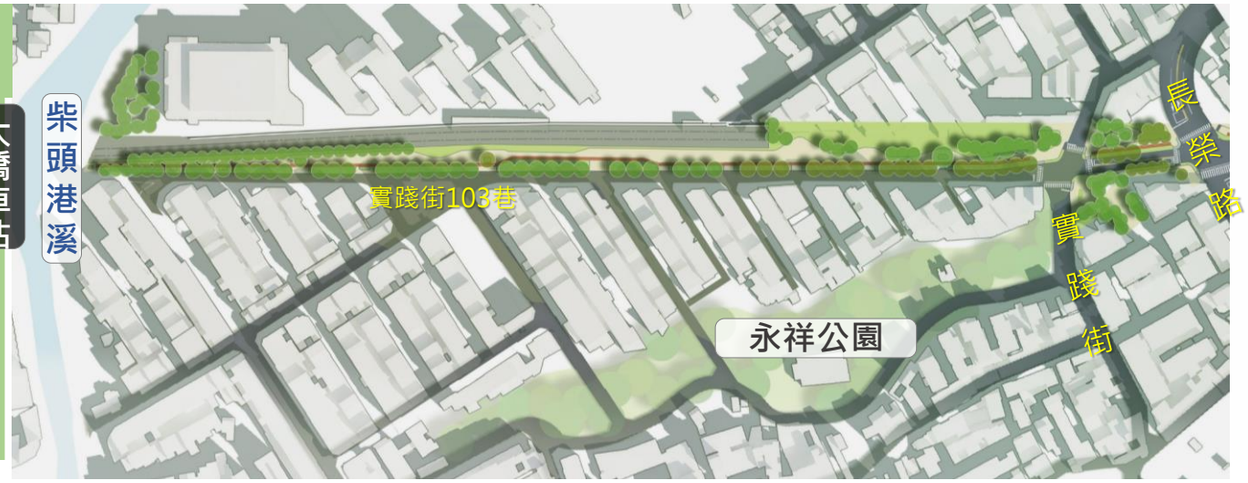

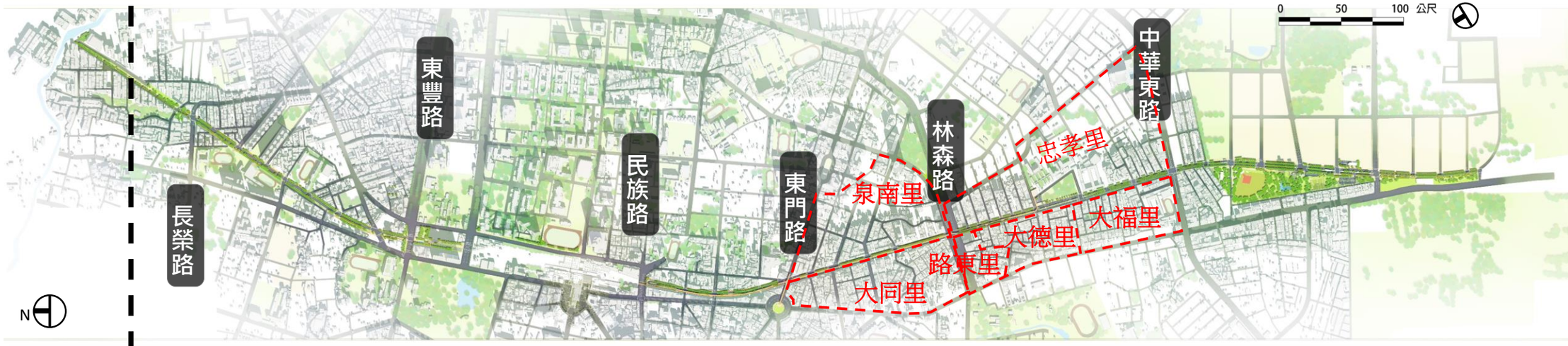



台南綠園道特色綠帶空間設計-北段

實踐街社區生活公園



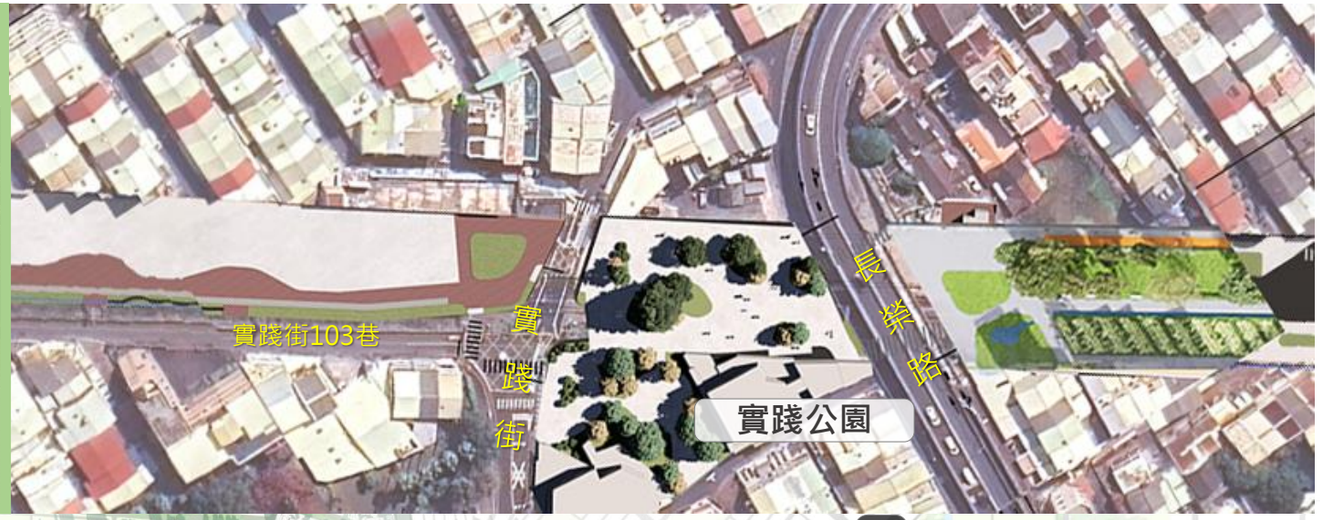

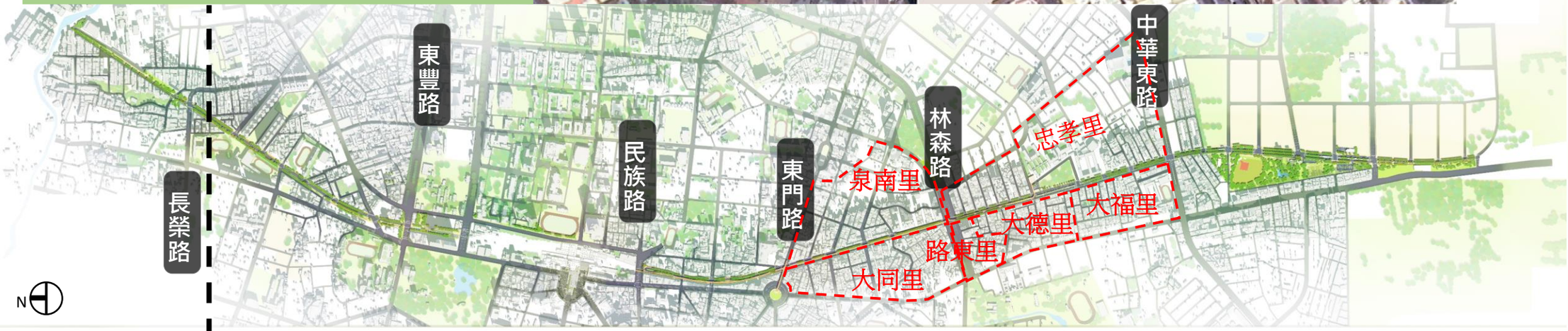



台南綠園道特色綠帶空間設計-北段

三校共構勤學之道









台南綠園道特色綠帶空間設計-北段



遺構蘊水宜居家園



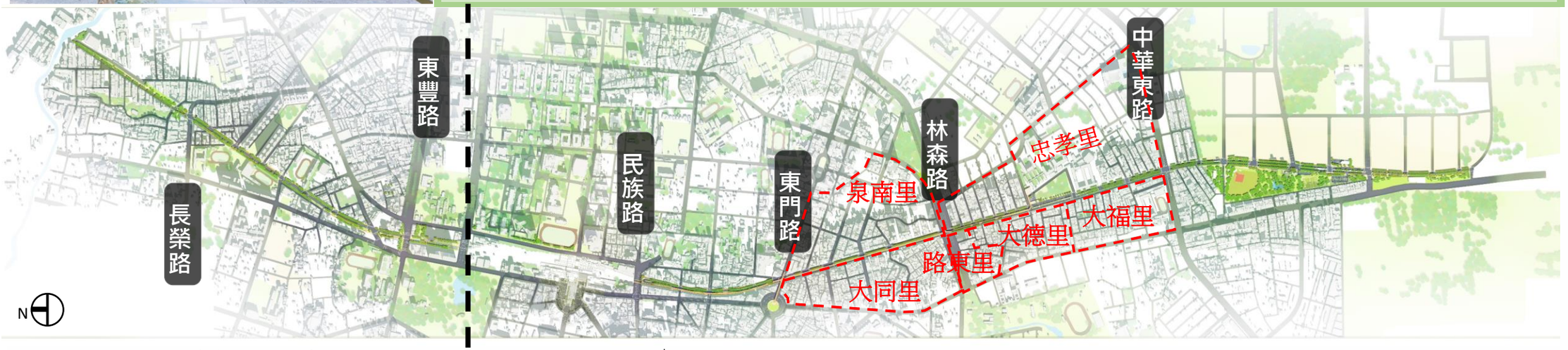



台南綠園道特色綠帶空間設計-南段北



府城人文地景公園





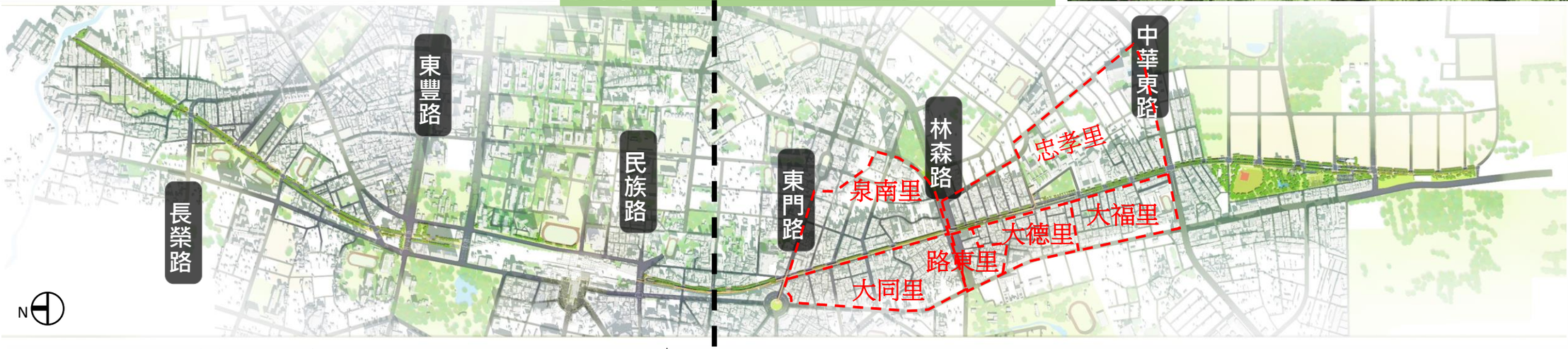



台南綠園道特色綠帶空間設計-南段中



西側全綠帶+交通寧靜區(人行道+5.5M雙向巷道)



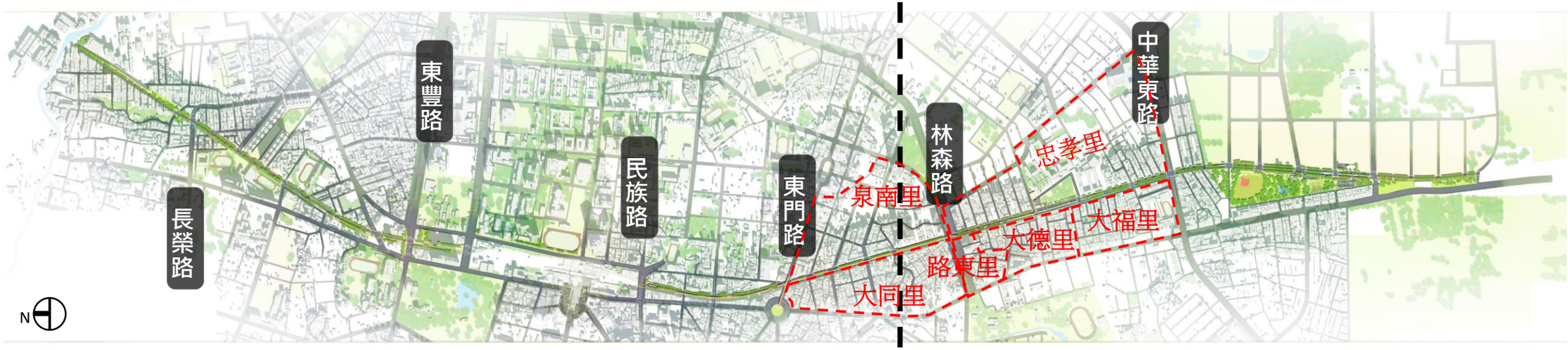



台南綠園道特色綠帶空間設計-南段南



西側全綠帶(人行道+3.5*2M車行兩線道)



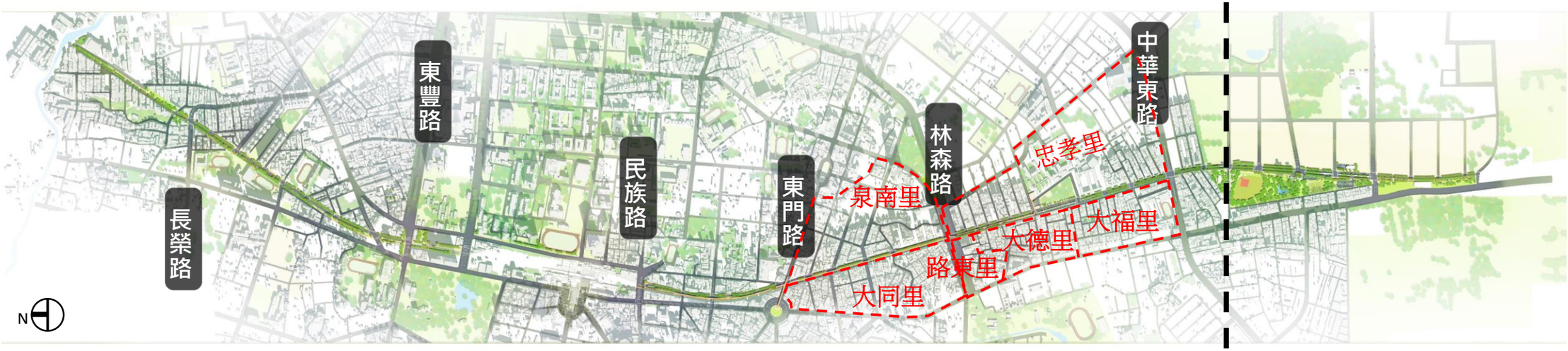



南鐵綠園道-南段景觀風貌主題規劃



1. 府城歷史人文散策



4. 林蔭漫步廊帶



6. 水綠交織副都心



2. 青銀共好療癒花園



3. 歷史軸線東門圓環



5. 林森站區通勤綠廊



南段 / 立體綠廊

立體綠廊

(民族路-青年路-東門路–林森路-生產路-大同路)

全綠帶

西側全綠帶

園道空間設計：連續遮陽設施-台南綠園道-立體綠廊設計概念

台南綠園道雖已提供良好的綠帶空間，

但面對南部城市**高溫炎熱**的氣候，

人本交通的推動仍是一大**挑戰**。

為改善步行環境，空中廊道應運而生，

具備連續遮蔭與避雨功能，

實測可降低體感溫度達**11.4度**，

大幅提升行走**舒適度**，

同時也為**沿線歷史遺構**提供遮風避雨的**保護**。

此設施不僅優化人行動線，

更是推動城市由汽機車導向轉型為**人本交通**的重要關鍵。

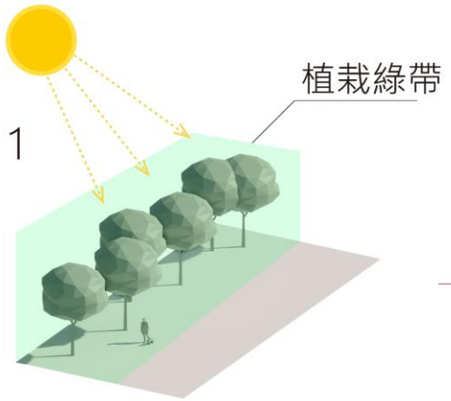

・綠化舒適動線

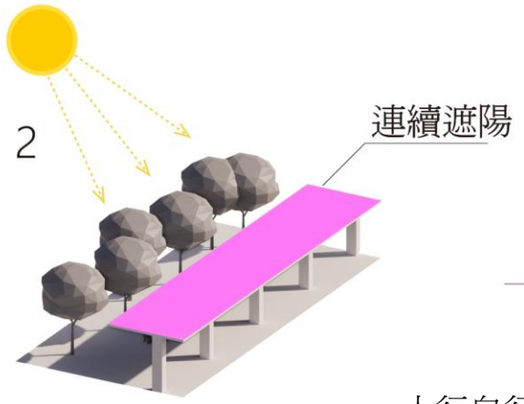

・連續遮陽規劃

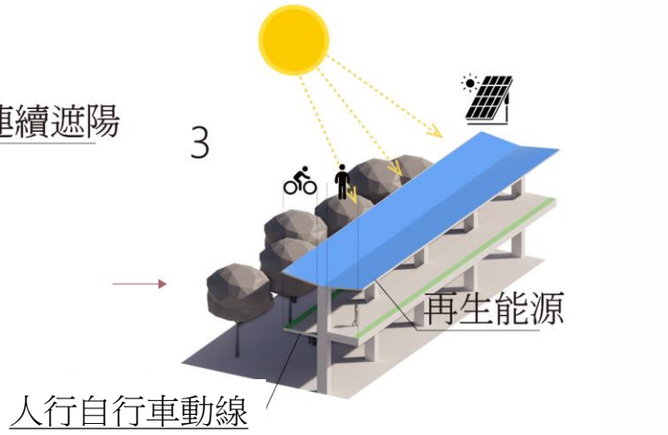

・平整化人行自行車動線

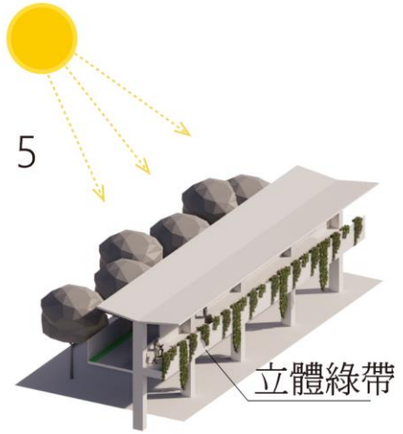

・垂直生態綠帶

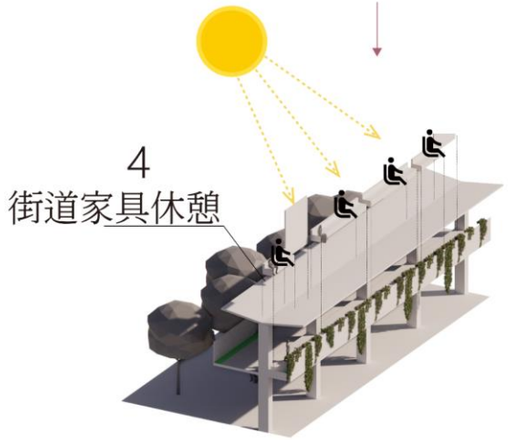

・人行休憩空間

園道空間設計：連續遮陽設施-台南綠園道-立體綠廊設計概念

台南綠園道雖已提供良好的綠帶空間，

但面對南部城市**高溫炎熱**的氣候，

人本交通的推動仍是一大**挑戰**。

為改善步行環境，空中廊道應運而生，

具備連續遮蔭與避雨功能，

實測可降低體感溫度達**11.4度**，

大幅提升行走**舒適度**，

同時也為**沿線歷史遺構**提供遮風避雨的**保護**。

此設施不僅優化人行動線，

更是推動城市由汽機車導向轉型為**人本交通**的重要關鍵。

2025年台南城市

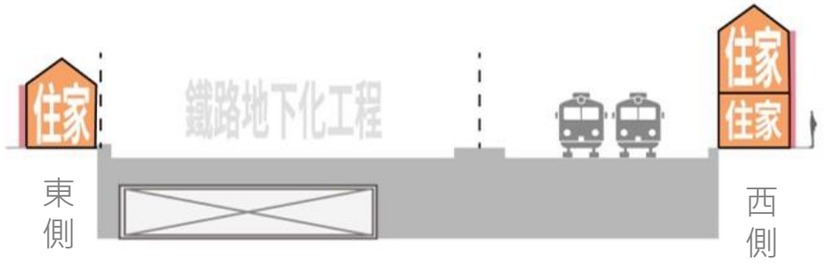

2030年台南城市

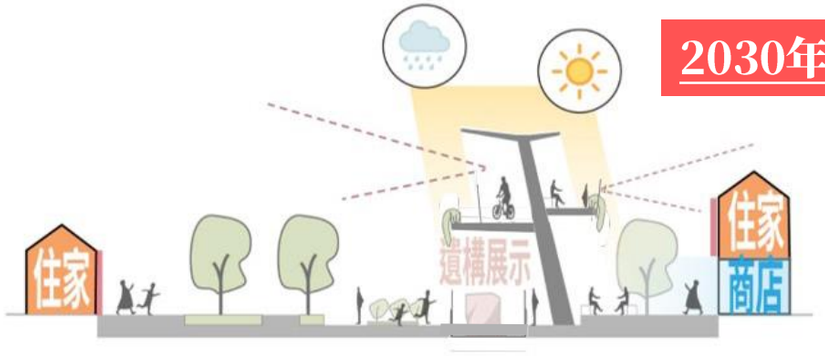

2050年台南城市

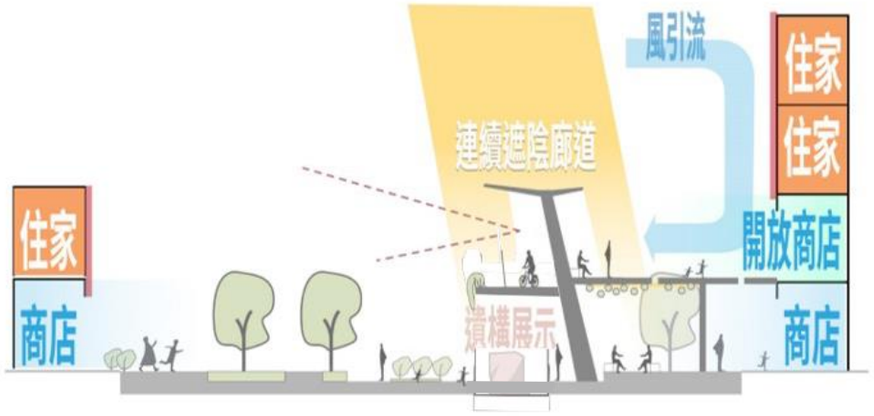

園道空間設計：連續遮陽設施-台南綠園道-立體綠廊設計概念



原月見堂溪

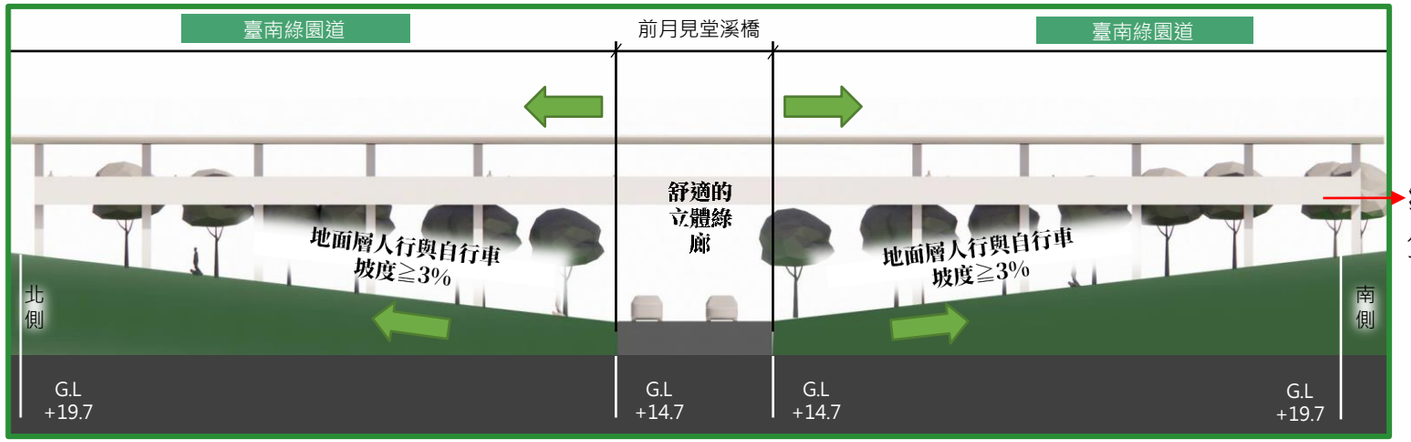

維持
等高

維持
等高





園道空間設計：立體化都市設計策略-台南綠園道-立體連通系統都市設計準則(建議)

臺南綠園道立體綠廊-都市設計準則

(二) 遺構連通設施各區段特性

1.台南火車站周邊核心段

•本段為臺南火車站立體連通系統之核心區塊，主要串連臺南綠園道、成功大學與車站周邊重大開發計畫間生活與轉運之人潮。
•立體設施規劃上，應適度放寬其人行空間尺度為原則，以提供行人舒適且方向感清晰之步行空間，並應於動線節點規劃廣場空間，提供市民停留與活動聚集之功能。
•為促進台南火車站與各節點便利、順暢的人潮流動，後續應協調成功大學與車站各棟開發案間一、二層東西向人行通道就開放時段、人行動線銜接進行檢討與改善，以實現本區步行系統之連通性與公共性。

2.府城歷史人文散策段

•本段立體連通系統目的為串聯車站區域與新東門圓環地景，同時提供園道上歷史遺構相應保護措施。
•本段立體設施為促進園道相關活動，應適度提供活動平台、街道家具與多方向垂直動線可能性，以實現全園道連續性與多元活動可能性。
•為保護本段歷史遺構，後續新增連接本段連通設施，必須提出遺構保護措施相關計畫，才得以施作。

3.林森站通勤綠廊段

•本段立體連通系統向南延伸至台南新副都心區域與服務周遭市民，以服務地區通勤、通學為目的。
•為提升公共服務效益，本段立體連通系統應於立體連通設施上至少規劃一處公共休憩空間為原則，作為居民日常休憩活動之使用。



園道空間設計：立體化都市設計策略-台南綠園道-立體連通系統都市設計準則(建議)

○ 臺南綠園道立體綠廊-都市設計準則

(一) 總則

1.為配合臺南綠園道重大都市建設，指定園道及周邊開發基地須同步規劃與遺構銜接之連通設施，設置相關通廊，攜手打造以台南火車站為核心、向南北延伸且不中斷的連續人本通廊系統。

2.各開發基地應配合都市計畫之規定，並依據各自開發需求，適度留設連通廊道，提供舒適且連續之人行動線。廊道設計應採有頂蓋形式，並維持24小時對外開放，以確保其公共性。同時，廊道應遵循無障礙環境設計及通用設計原則，營造友善、安全的通行空間。

3.為延續臺南綠園道之都市活動與歷史遺構的文化脈絡，立體連通系統之規劃應整合園道活動空間及歷史遺構位置，進行整體性的空間設計。該系統應作為園道地面層活動之延伸，強化歷史場域的再現性與都市公共空間的連續性，促進市民交流與文化體驗。

4.為促進臺南綠園道與周邊基地之連結性，所設立之連通廊道設施，得不計入建蔽率及容積率計算。其設施設計之量體與形式，應配合園道之遺構連通設施，進行整體性、一體化規劃，以確保空間連續性與視覺整合性。

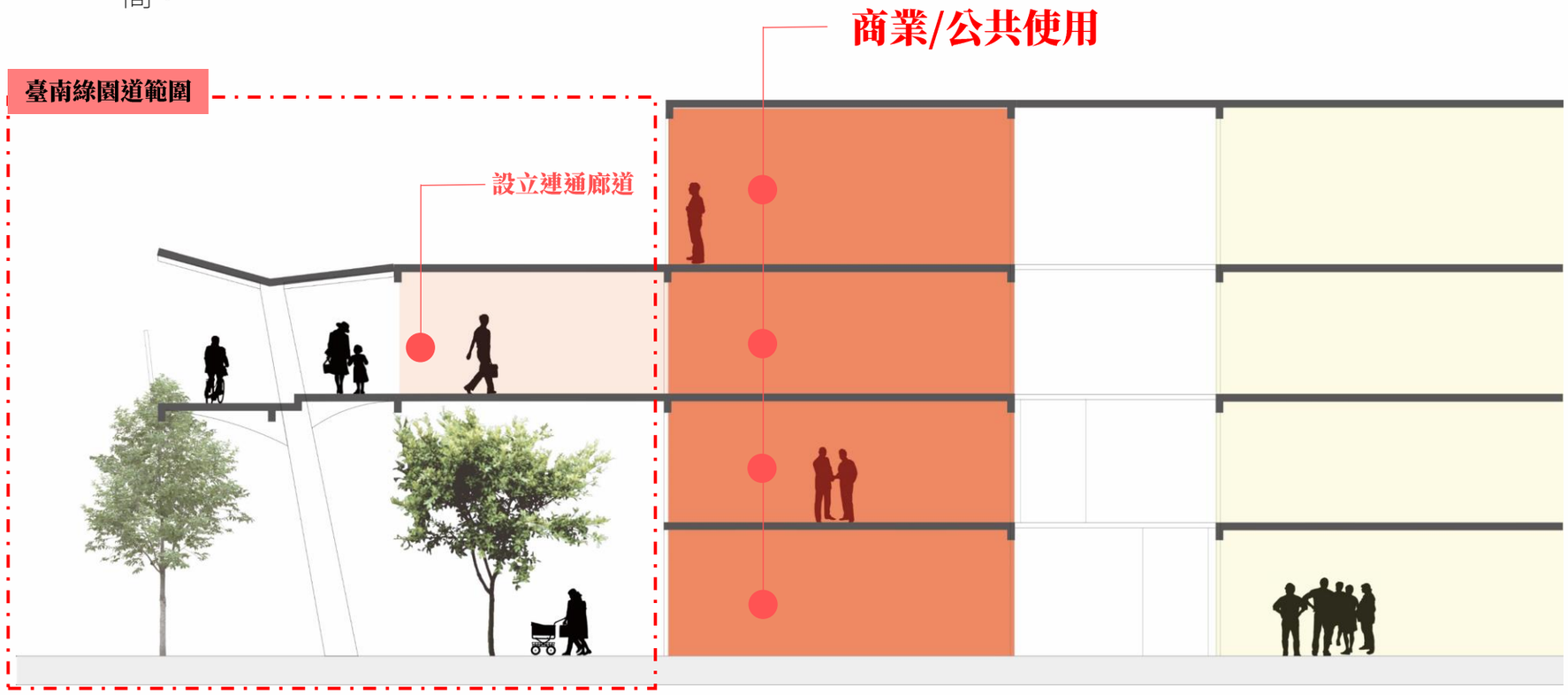

園道空間設計(立體綠廊：人行 / 自行車專用空中廊道)

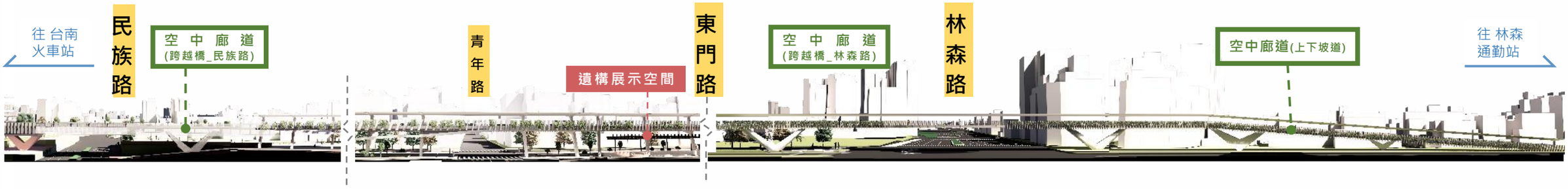



園道空間設計(立體綠廊：人行 / 自行車專用空中廊道)

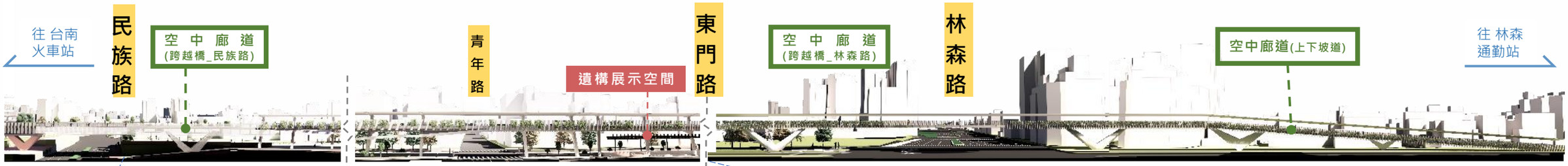



立體綠廊｜連續性遮蔭設施｜人行、自行車舒適動線

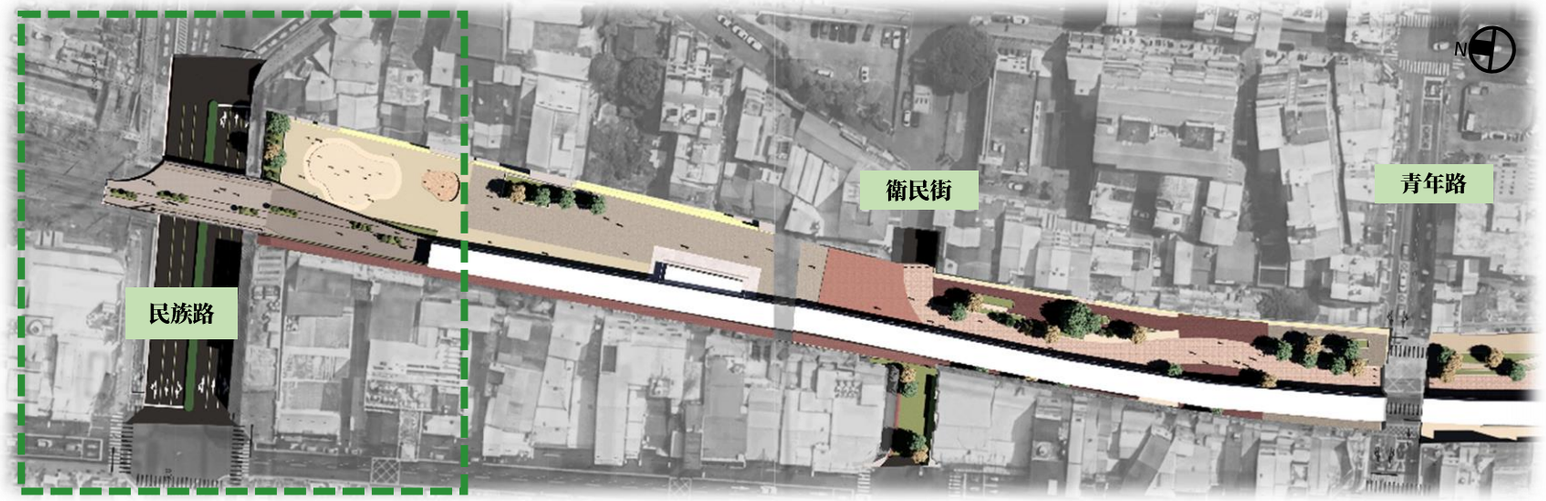



民族路到青年路立體綠化立面圖

立面攀藤植物設置
都市立體綠化，創造空橋遮陽系統，同時提供都市生態跳島的停泊點。



立體綠廊｜連續性遮蔭設施｜人行、自行車舒適動線



民族路到青年路立體綠化立面圖





連通橋上下無障礙坡道
串聯衛民街與民族路的市民與遊客，提供各種高度的城市空間體驗，同時串聯城市林森路公園道。

垂直動線與無障礙電梯
提供台南市民與遊客，方便上下空中廊道動線。



立體綠廊｜連續性遮蔭設施｜人行、自行車舒適動線

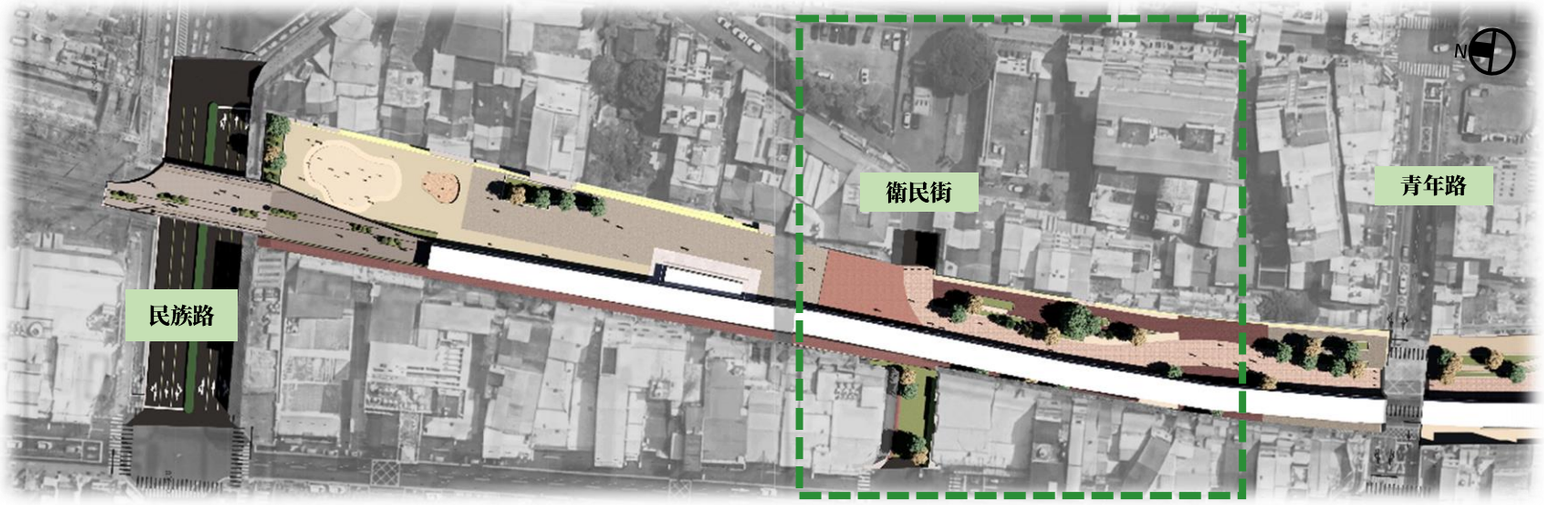





衛民街街口

民族路到青年路立體綠化立面圖

景觀植栽綠帶
創造更加綠化的綠帶空間之外，重要是提供鄰房與天橋間的視覺部分遮蔽，增加住宅隱密，同時創造良好視覺景觀。



立體綠廊｜連續性遮蔭設施｜人行、自行車舒適動線

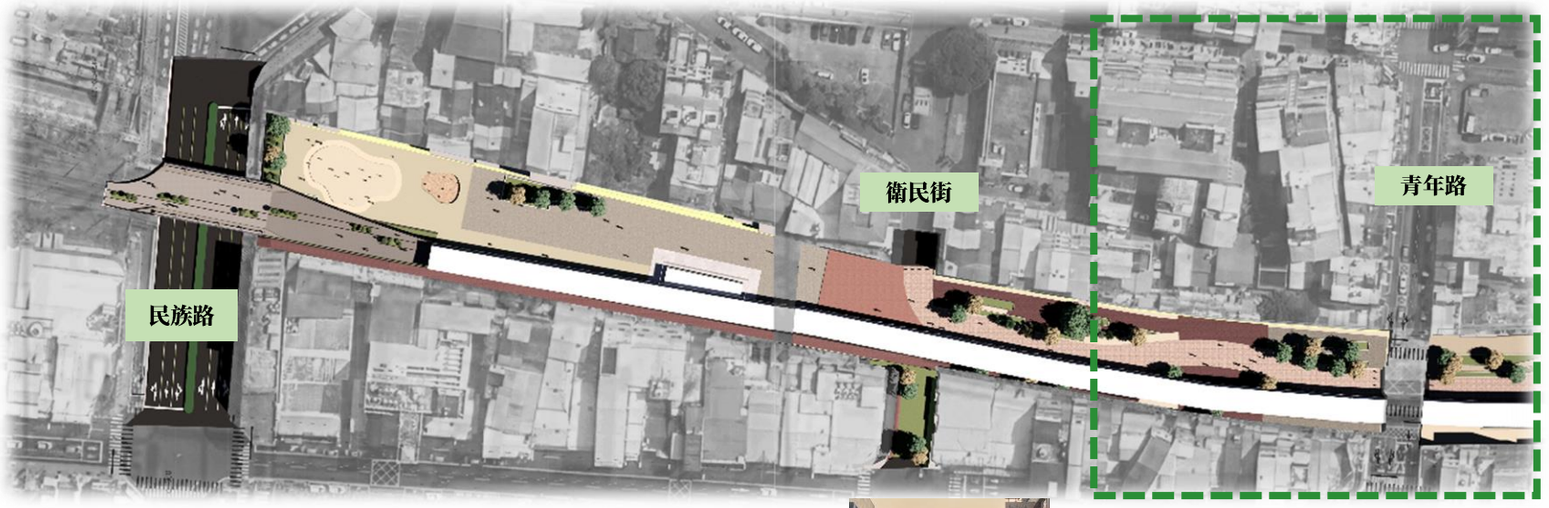





民族路到青年路立體綠化立面圖



2025/09/04 17:45 青年路_懸日即景

遺構展示設施

配合遺構需求與融合遺構歷史定位，創造出保護遺構展示設施，同時融入廊道設計，讓市民與遊客漫步在歷史地景之中。



立體綠廊｜連續性遮蔭設施｜遺構展示計畫

類型三：糖業文化 _ 與立體綠廊共構的恢復糖業記憶的展示策略

編號13 新樓醫院前歷史時期文化遺留與古井　**編號14**新樓醫院前三合土遺構與爐灶

編號15東門路南側磚造遺構　**編號16**府城南城垣磚造遺構　**編號18**五分車磚砌橋墩遺構

展示方式：原址展示，活化利用











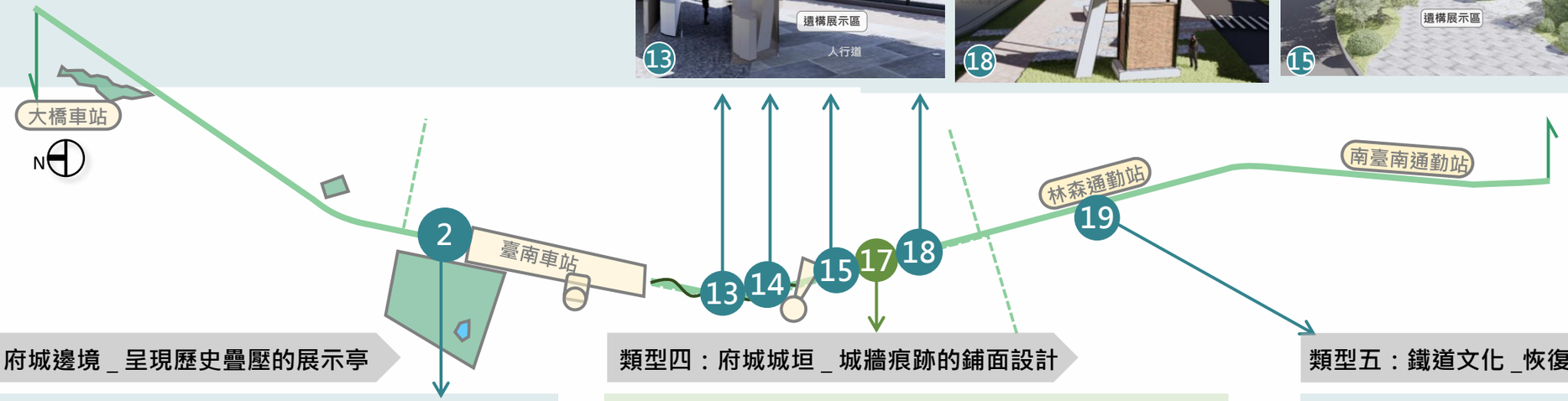

類型二：府城邊境 _ 呈現歷史疊壓的展示亭

編號02

小東路北側建築磚造遺構

展示方式：原址展示，活化利用





類型四：府城城垣 _ 城牆痕跡的鋪面設計

編號17

府城南城垣遺構

展示方式：原址回填，鋪面暗示





類型五：鐵道文化 _恢復涵洞記憶的展示裝置及景觀設計

編號19

磚砌涵洞遺構

展示方式：原址展示，活化利用





立體綠廊｜連續性遮蔭設施｜遺構展示計畫

以X、Y、Z、T多維軸向重構遺構場域：從「陳列展示」走向「生活融合」

【X、Y 軸：水平共融與鄰里串聯】

東西向 (X軸) 縫合
南北向 (Y軸) 延續
生活融合

【Z 軸：垂直整合與多功能遮蔭】

垂直界面
複合功能

【T 軸：時間層疊與歷史地景再現】

T 軸是本計畫的靈魂，強調「歷史地景與現代生活景象的融合」。

地景再現
時間疊合

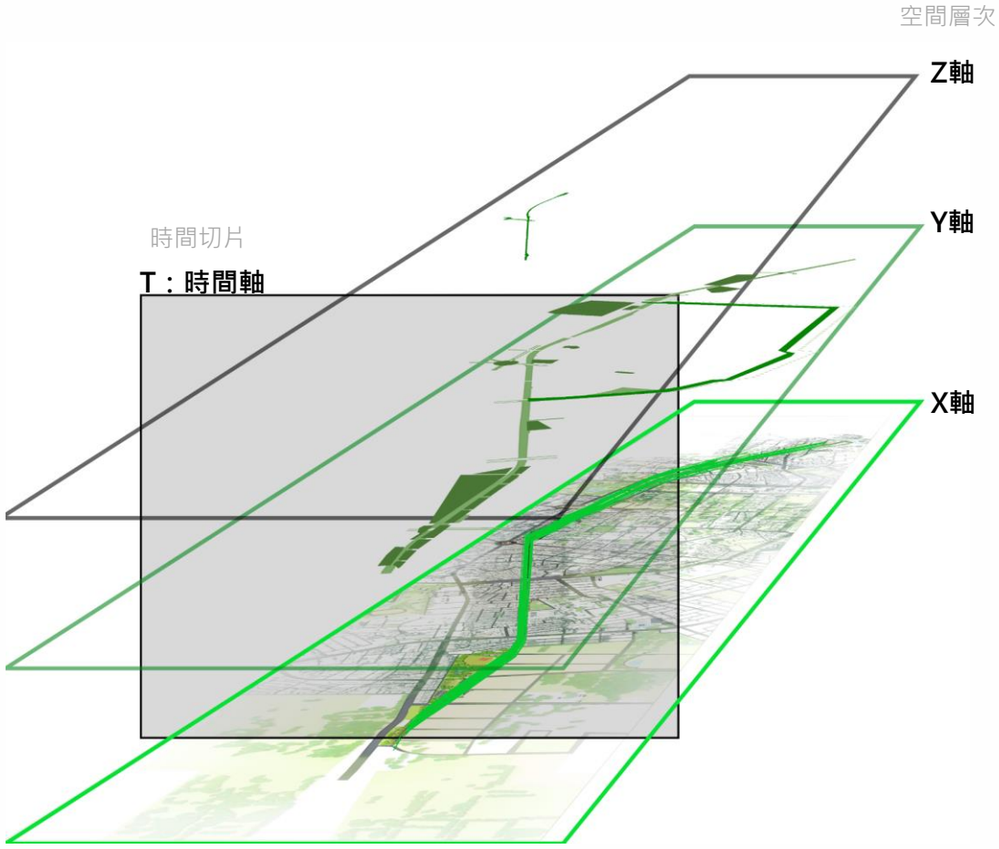

立體綠廊｜(連續性遮蔭設施)｜遺構展示計畫

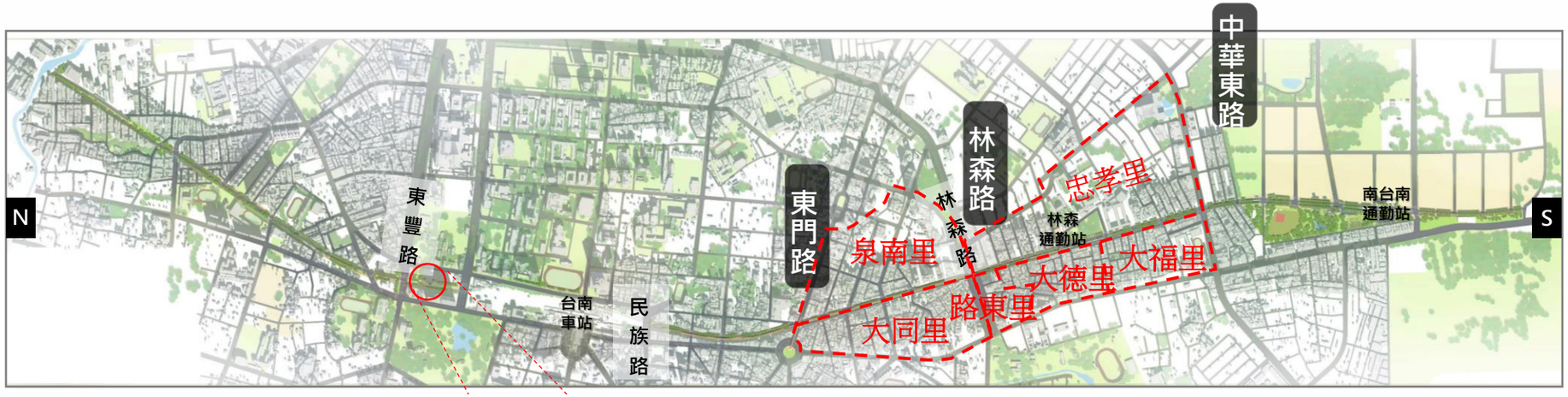

#2小東路北側建築磚造遺構_展示設計方式

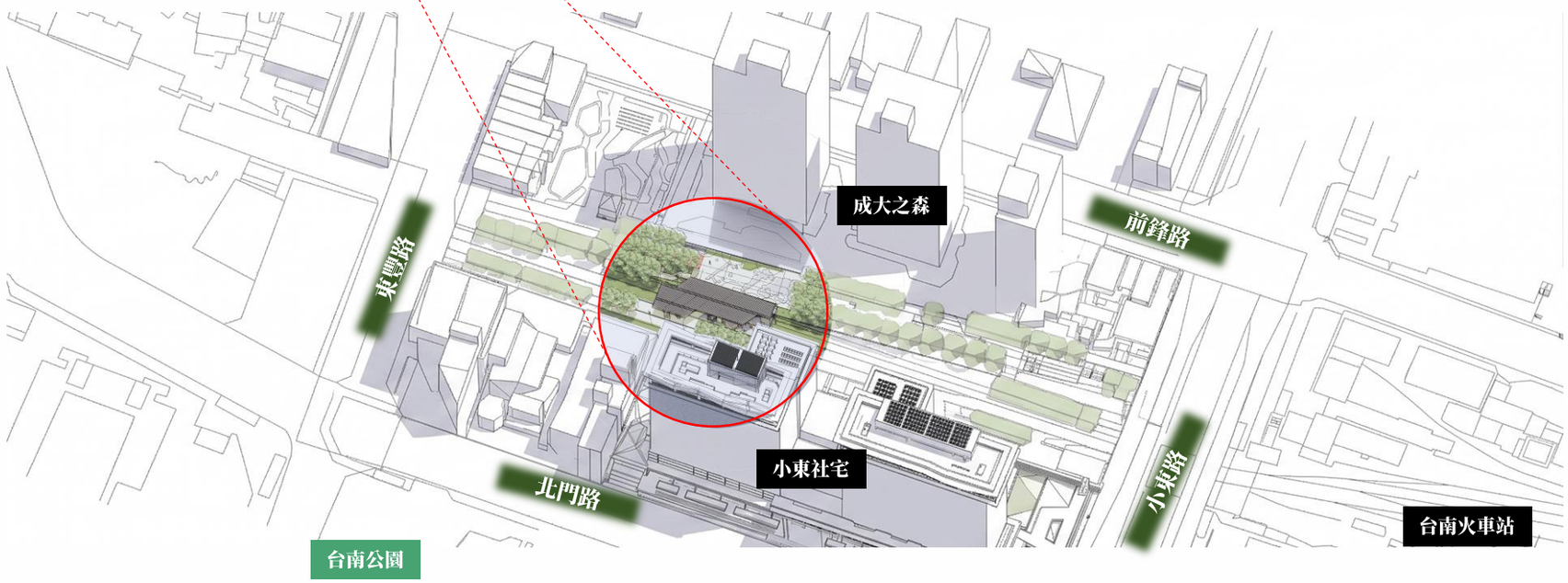

立體綠廊｜(連續性遮蔭設施)｜遺構展示計畫

#2小東路北側建築磚造遺構_展示設計模擬願景圖







立體綠廊｜連續性遮蔭設施｜遺構展示計畫

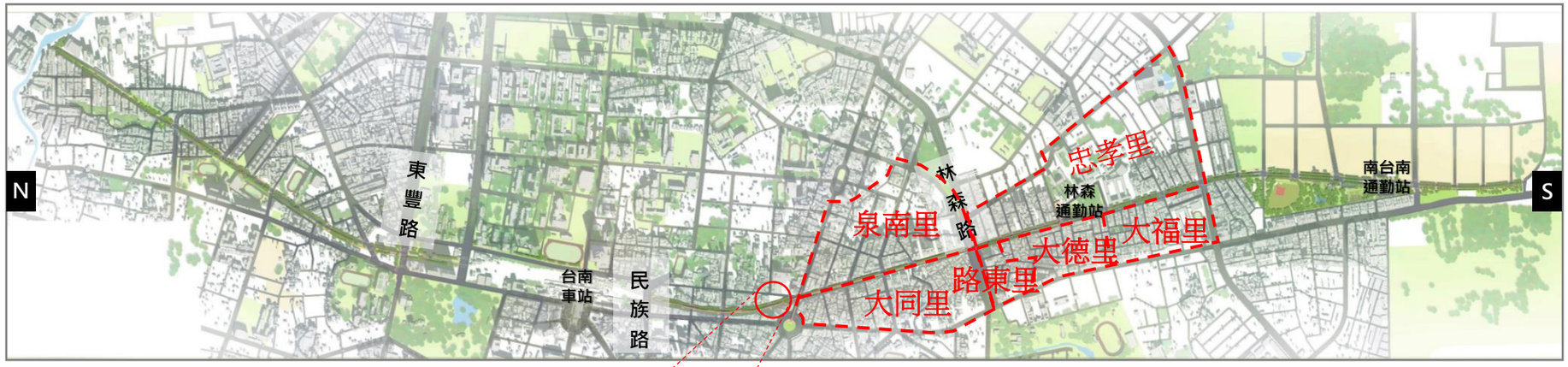

#13新樓醫院前歷史時期文化遺留_展示設計方式

#14新樓醫院前三合土遺構與爐灶_展示設計方式

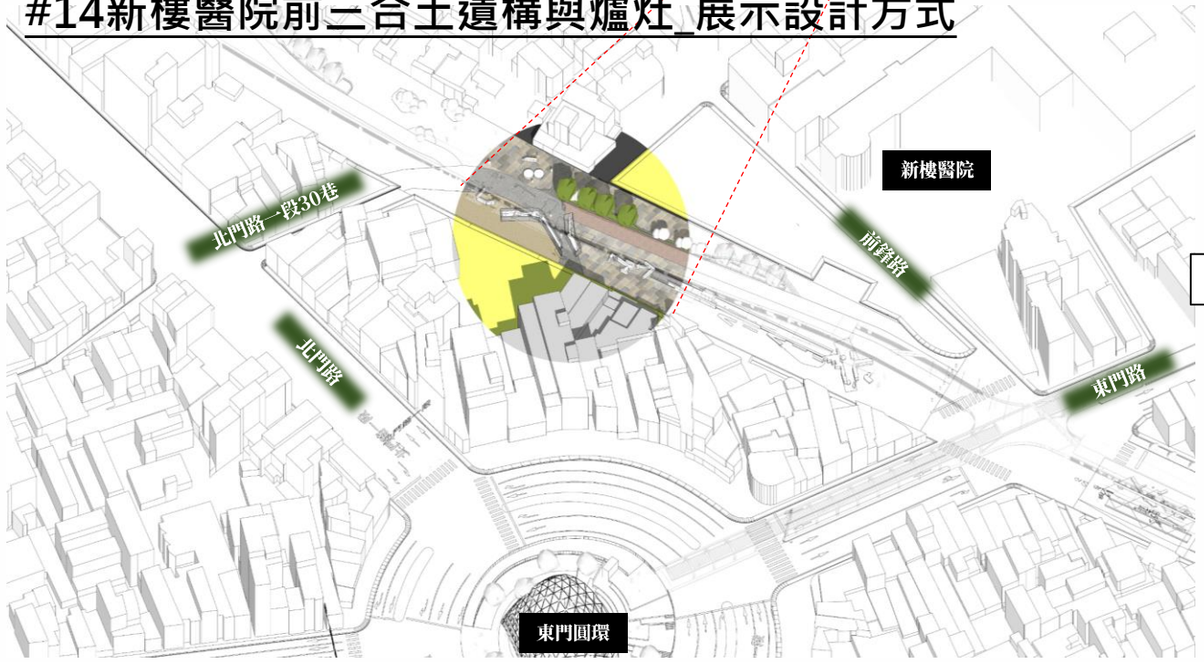



立體綠廊｜連續性遮蔭設施｜遺構展示計畫

#13新樓醫院前歷史時期文化遺留_展示設計方式

#14新樓醫院前三合土遺構與爐灶_展示設計方式

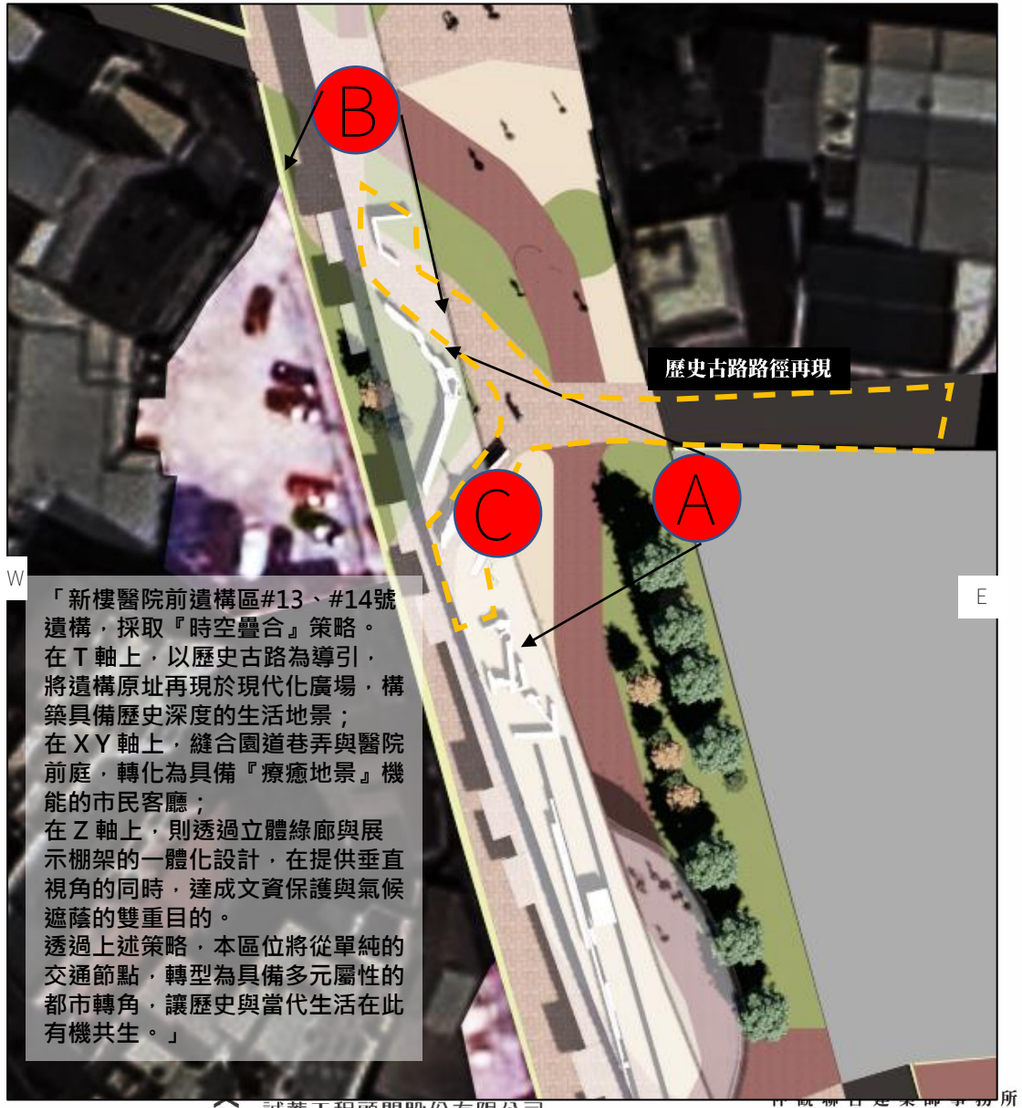

「新樓醫院前遺構區#13、#14號遺構，採取『時空疊合』策略。
在Ｔ軸上，以歷史古路為導引，將遺構原址再現於現代化廣場，構築具備歷史深度的生活地景；
在ＸＹ軸上，縫合園道巷弄與醫院前庭，轉化為具備『療癒地景』機能的市民客廳；
在Ｚ軸上，則透過立體綠廊與展示棚架的一體化設計，在提供垂直視角的同時，達成文資保護與氣候遮蔭的雙重目的。
透過上述策略，本區位將從單純的交通節點，轉型為具備多元屬性的都市轉角，讓歷史與當代生活在此有機共生。」

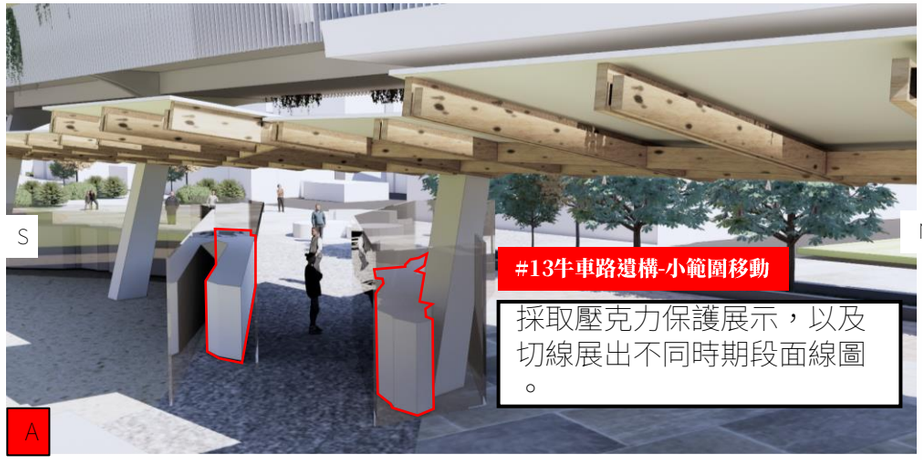

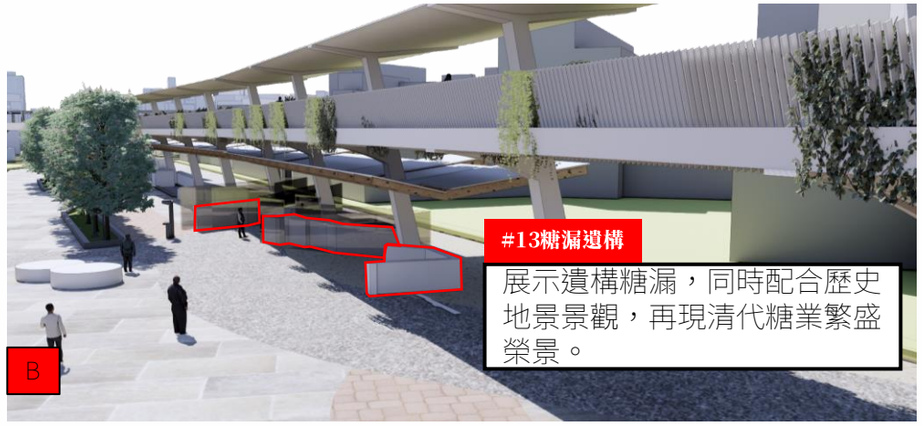



立體綠廊｜連續性遮蔭設施｜遺構展示計畫

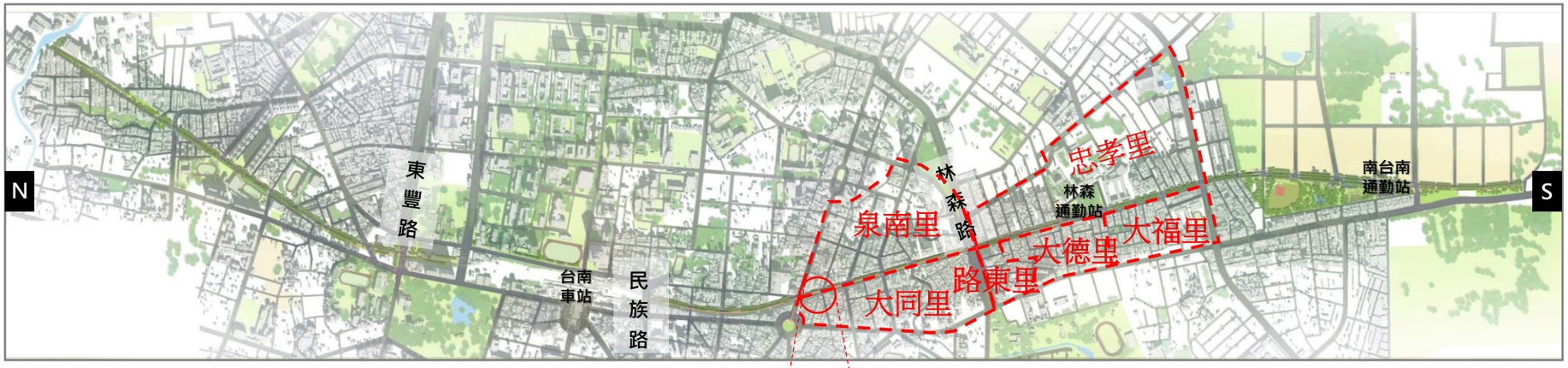

#15東門路南側磚造遺構_展示設計方式

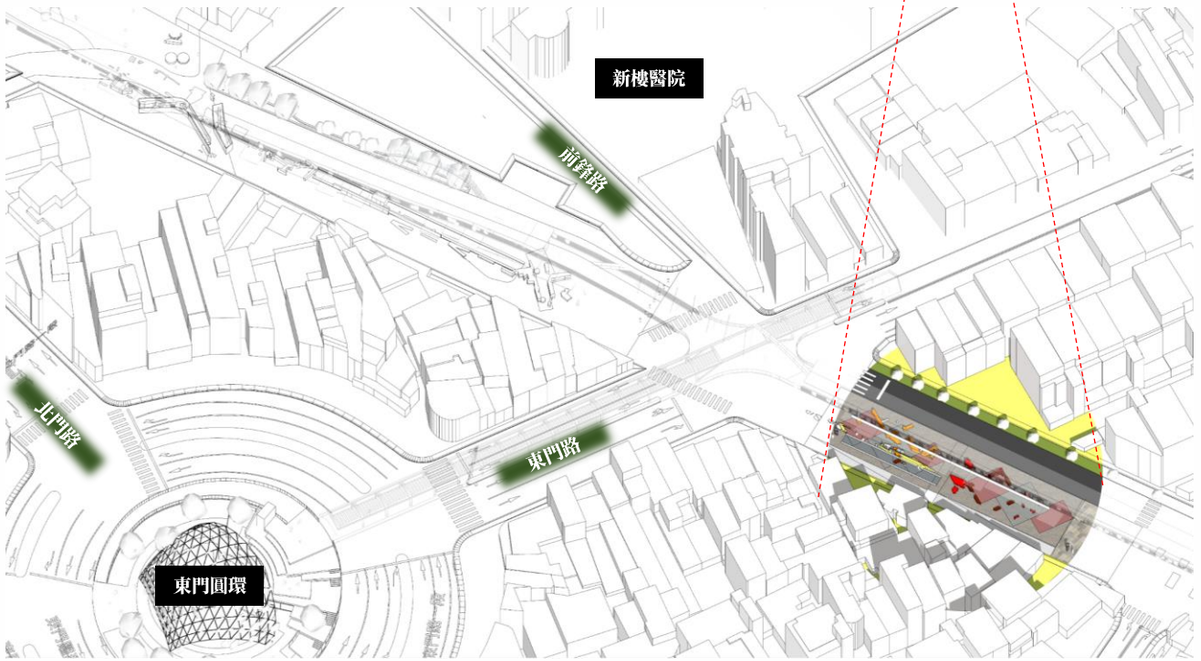

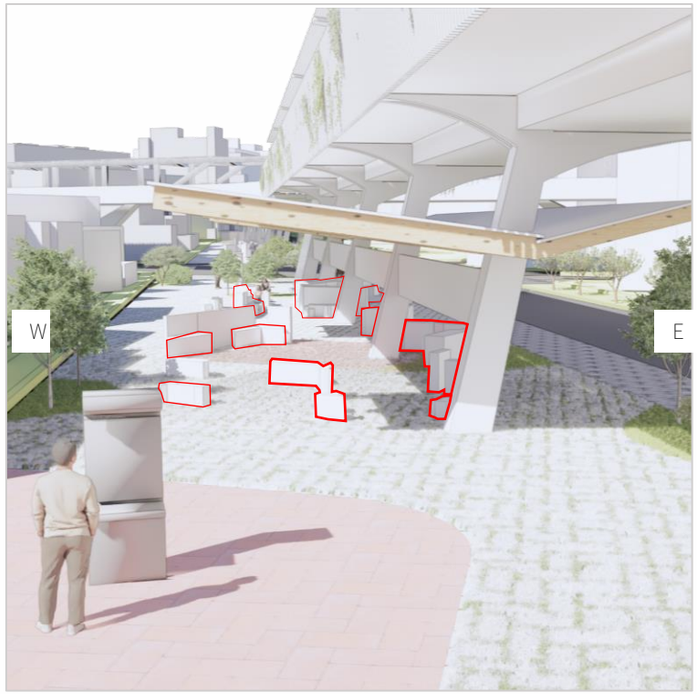

#15東門路南側磚造遺構_展示設計方式

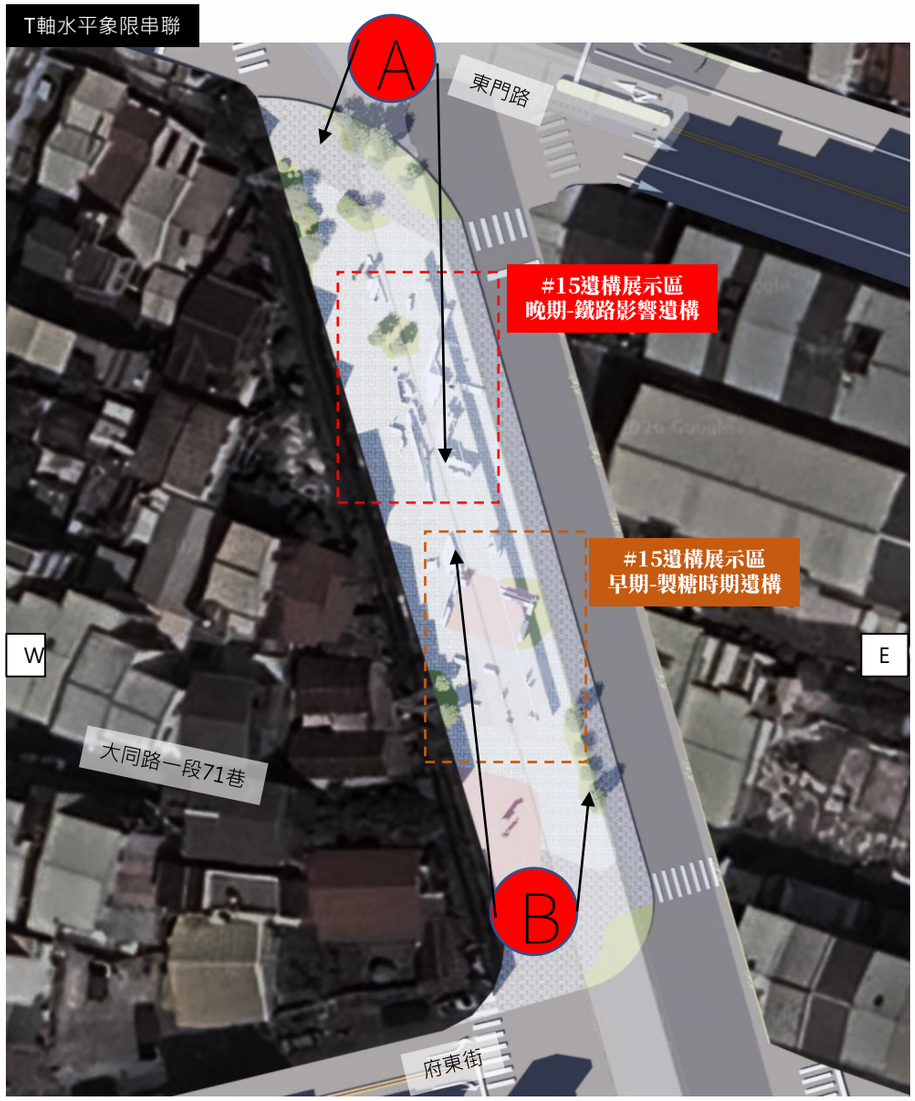

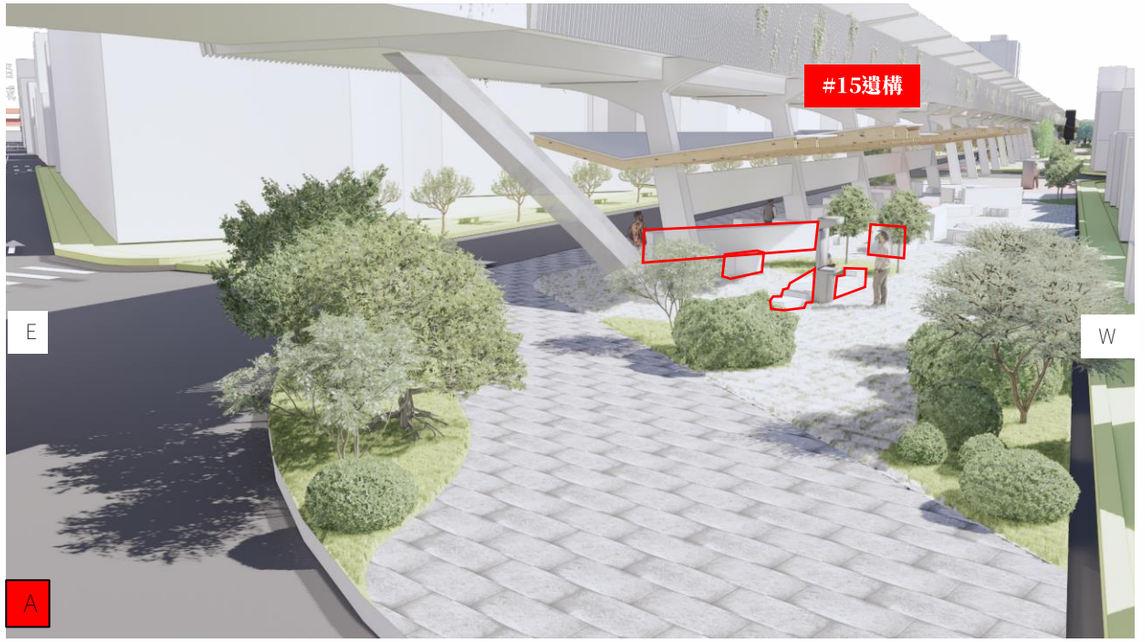

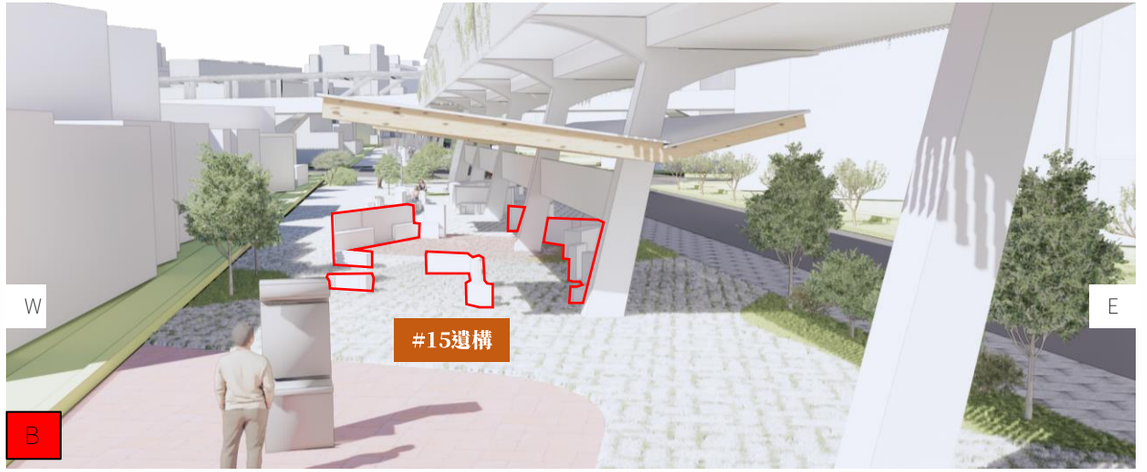

立體綠廊｜連續性遮蔭設施｜遺構展示計畫

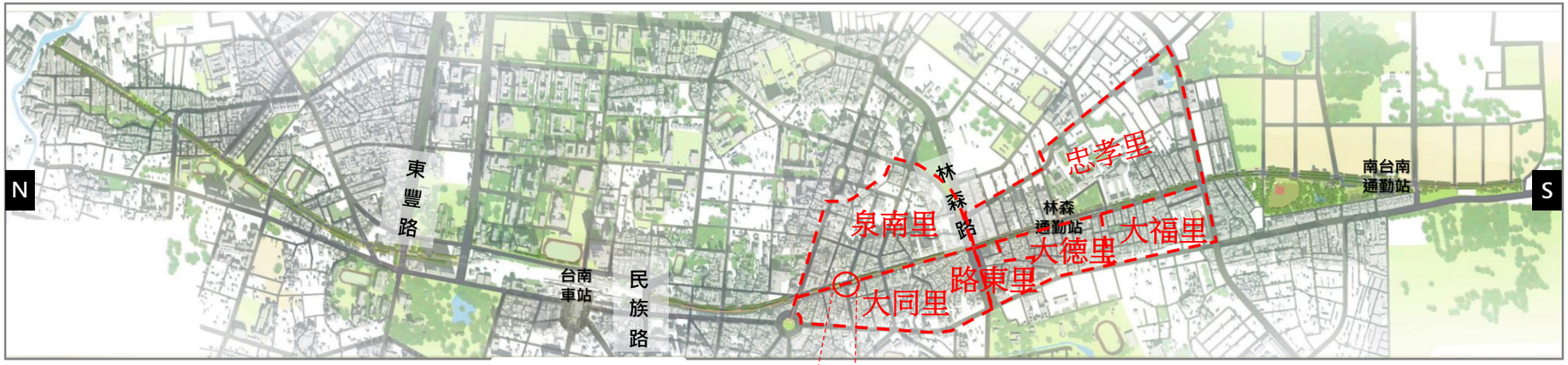

#17 府城南城垣遺構

#18 五分車磚砌橋墩遺構







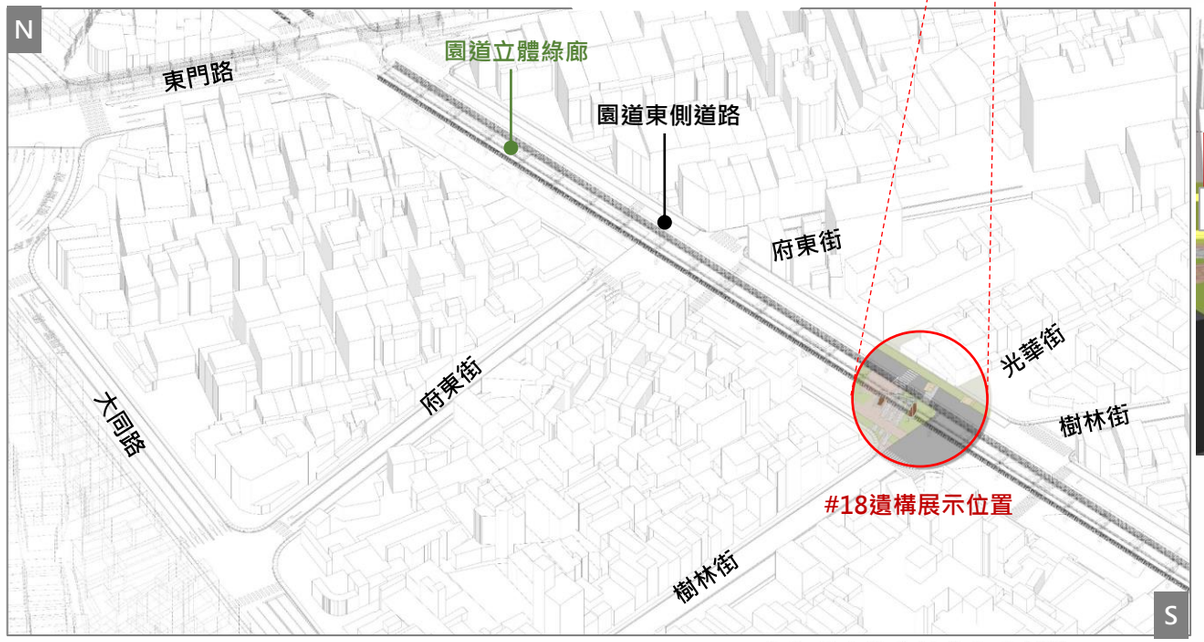

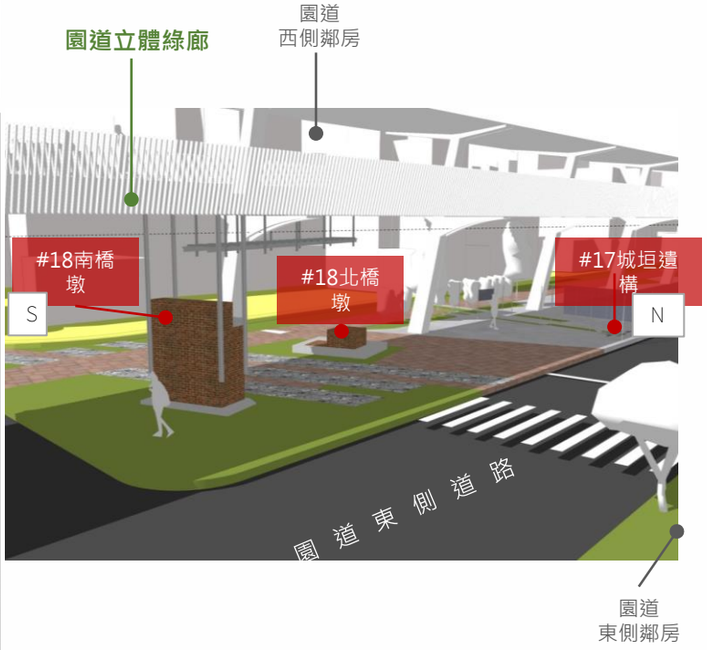

立體綠廊｜連續性遮蔭設施｜遺構展示計畫

#17府城南城垣遺構_展示設計方式

X、Y、T軸象限延伸串聯



「#17 號古城垣遺構，採取『隱性歷史顯影』之設計策略。雖遺構採原地回填保護，但透過 T 軸 之地景轉譯，將古城牆線融入園道鋪面，達成古地圖與當代空間的精準對位。
在 X Y 軸 規劃上，設計採取『水平延伸元素』突破基地邊界，暗示城垣與周邊街區遺構的連動關係；並配合『透明導覽展示系統』，讓歷史邊界在現代都市中獲得立體化的再現。此設計不僅縫合了園道兩側的活動機能，更賦予遺構區一種『穿透時空』的多元屬性，讓市民在日常漫步中體驗府城防禦地景的歷史厚度。」

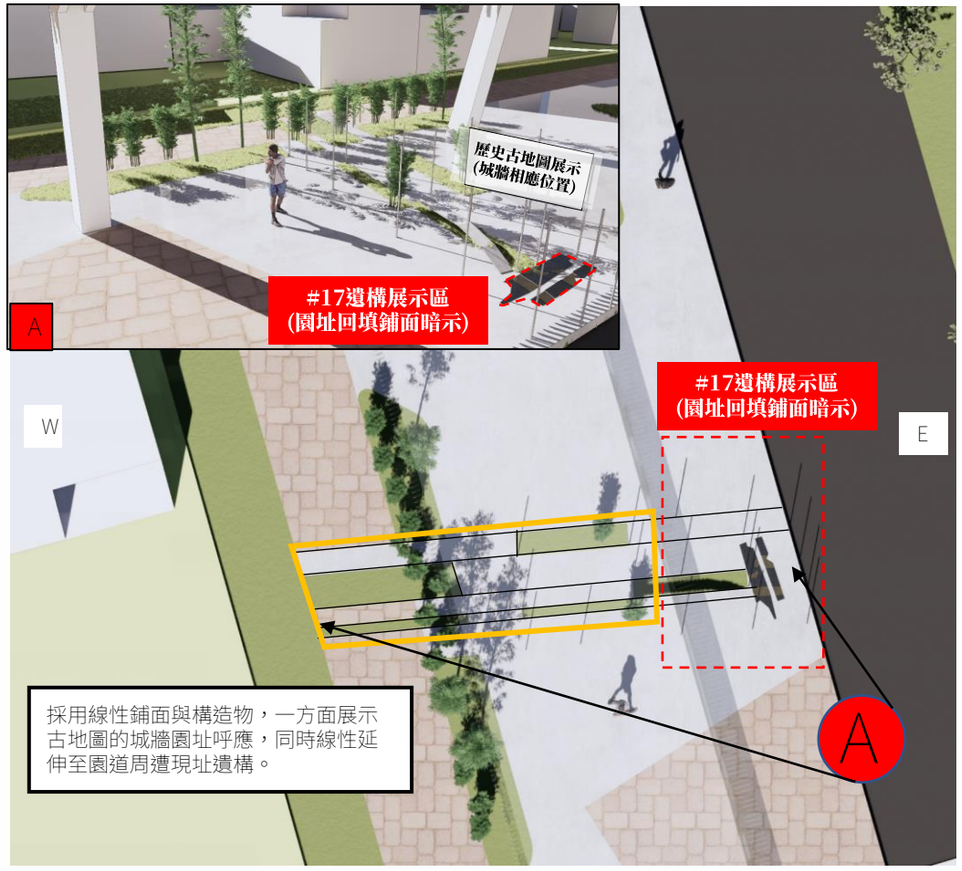



園道外城垣遺址

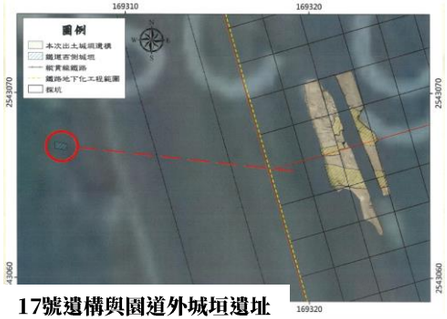

17號遺構與園道外城垣遺址

立體綠廊｜連續性遮蔭設施｜遺構展示計畫

#18 五分車磚砌橋墩遺構_展示設計方式

❶ 發掘原址小範圍移設(展示於園道綠帶空間)。

❷ 南橋墩懸吊加固支撐(原發掘現況為傾倒)。

❸ 增設糖鐵南關線軌道意象構造。

❹ 手押台車路線軌道意象鋪面。

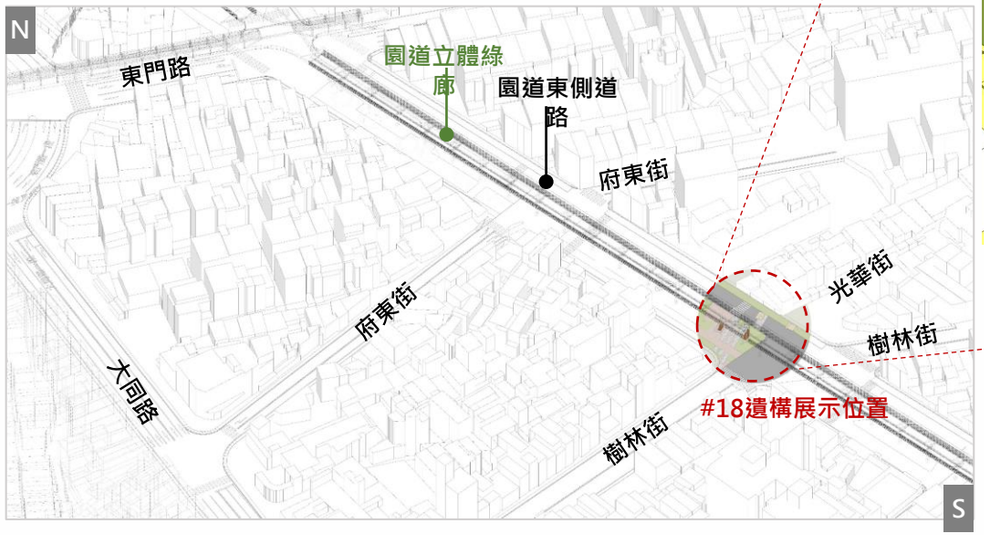

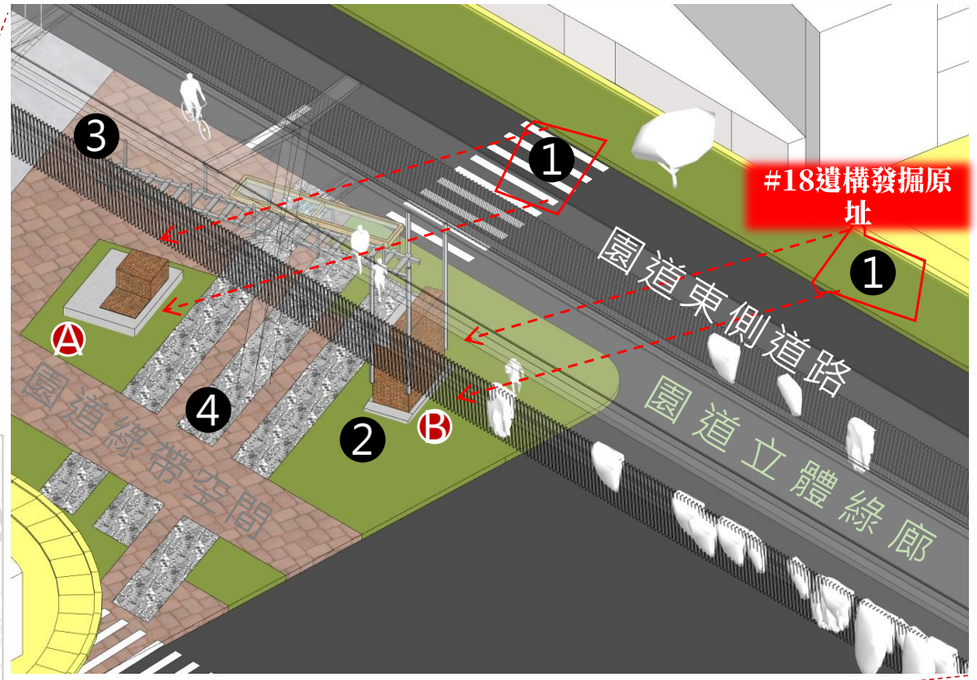

Ⓐ #18北橋墩



Ⓑ #18南橋墩



立體綠廊｜(連續性遮蔭設施)｜遺構展示計畫

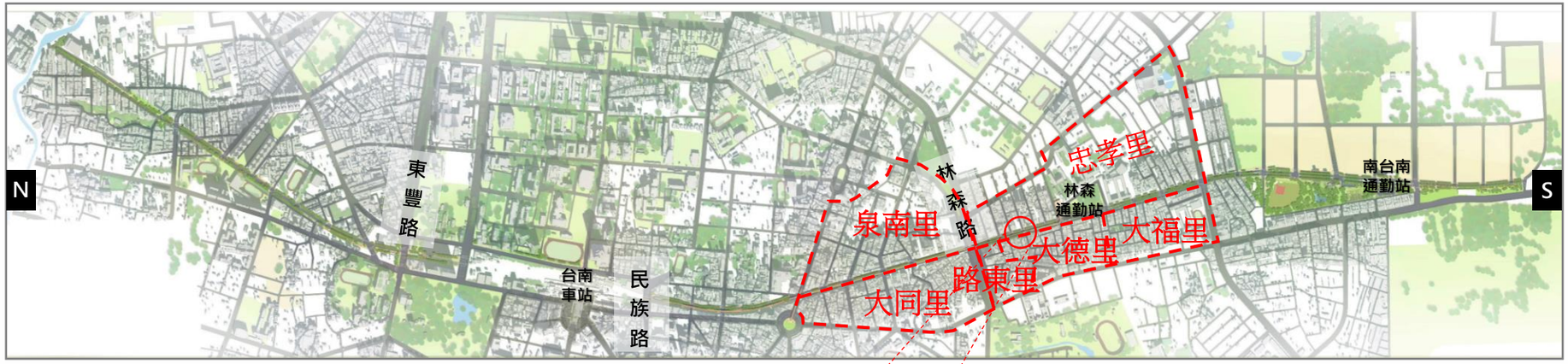

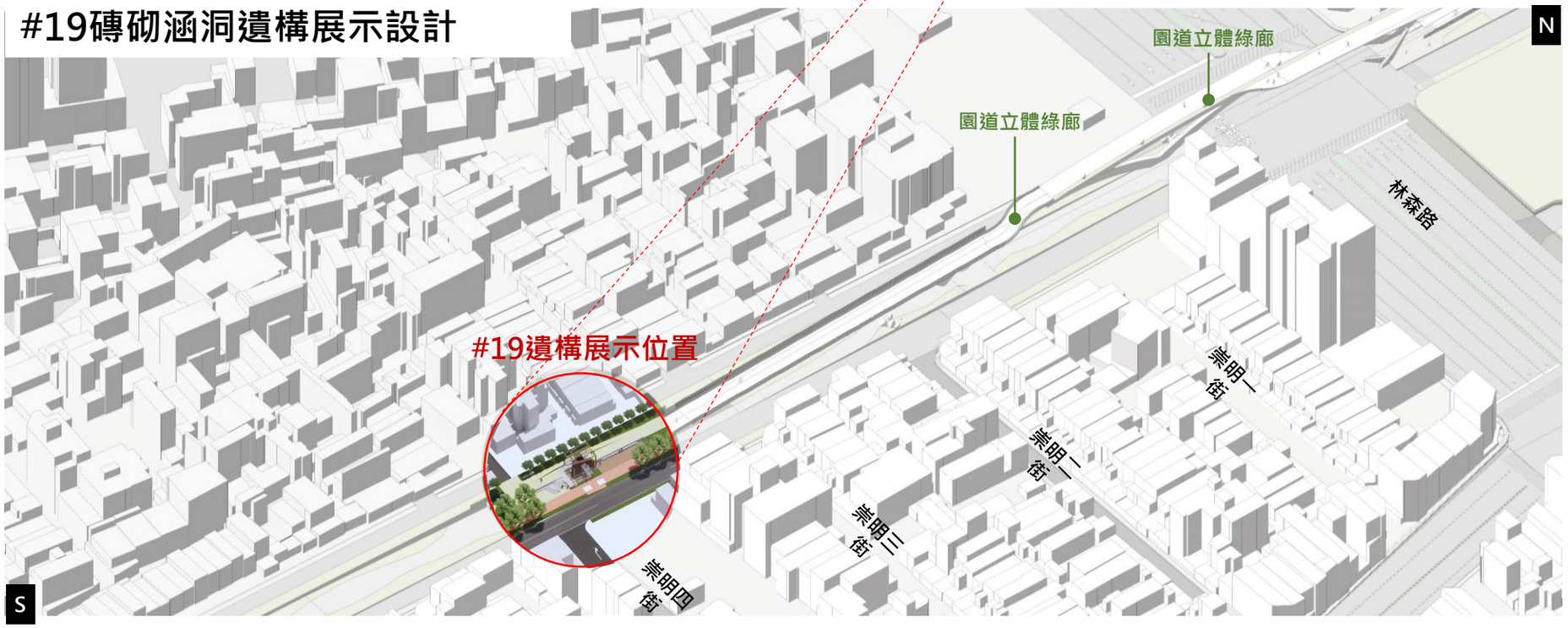

立體綠廊｜(連續性遮蔭設施)｜遺構展示計畫

#19砌磚涵洞遺構_透視圖說

#19遺構日景模擬圖



#19遺構夜景模擬圖



立體綠廊｜連續性遮蔭設施｜人行、自行車舒適動線

路型

府連路一帶車道往外擴張(綠帶19m)，其餘因既有道路被占用，車道須用到園道空間(綠帶剩12m)。

柱位

由12m跨距檢討，優先放置在建築線之間，以不擋到住家門口為原則。調整後跨距為6-12m，部分路口超過12m跨距，需再檢討。

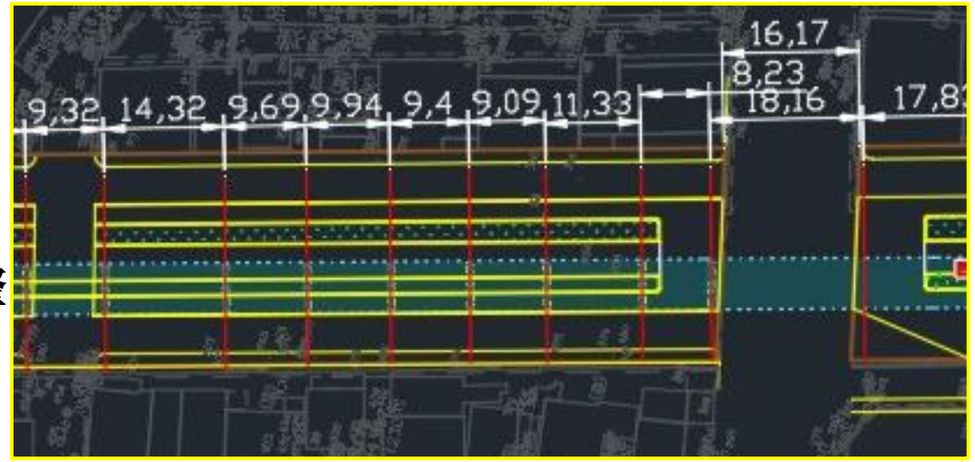

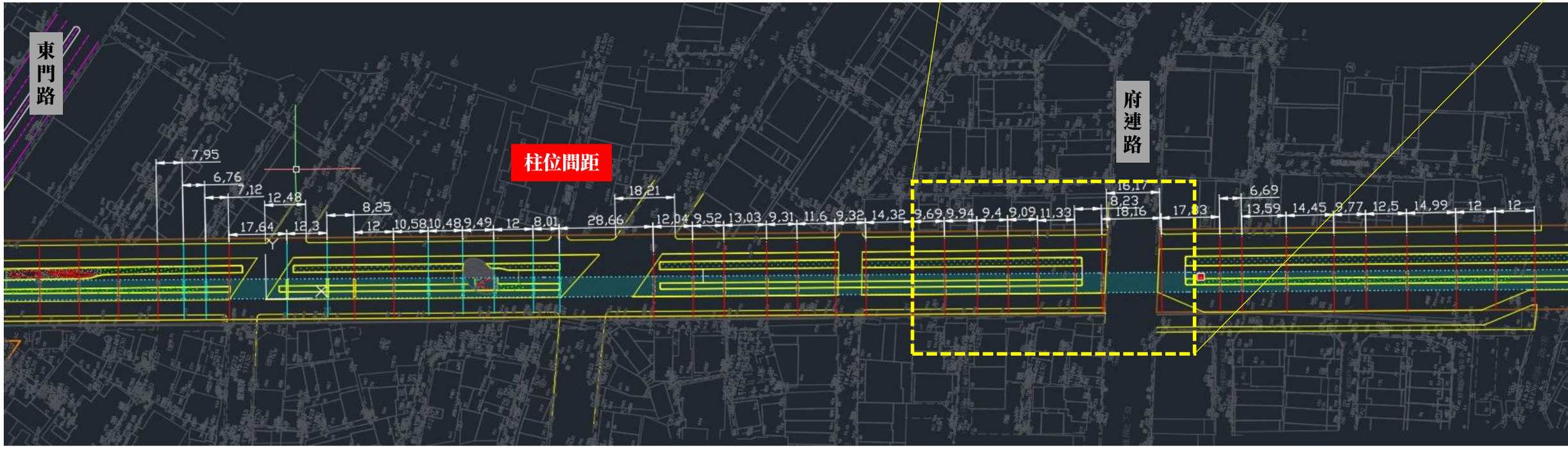

立體綠廊｜連續性遮蔭設施｜人行、自行車舒適動線

高架柱位檢討

高架落柱必須與連續壁體保持最少1m距離。

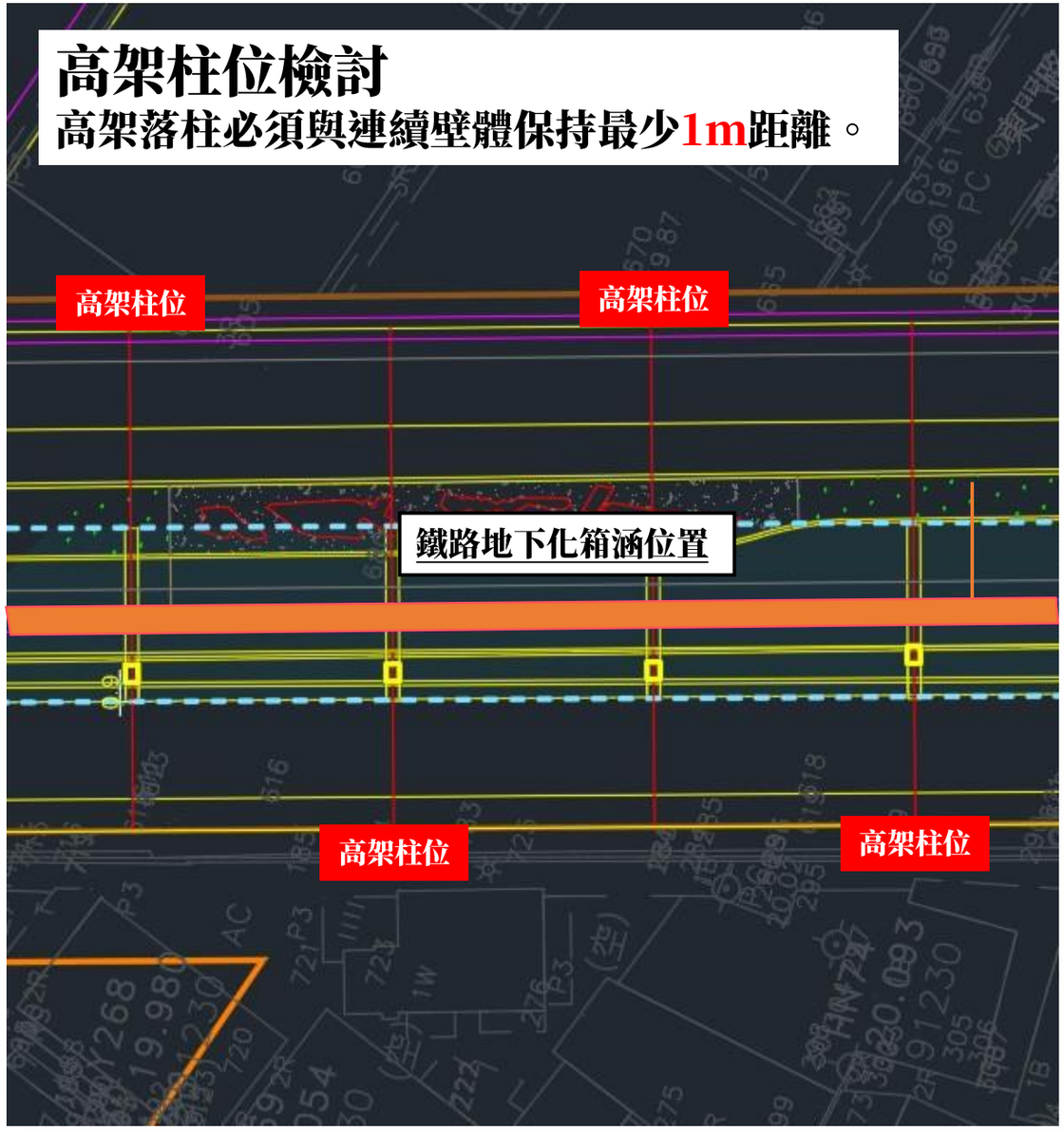

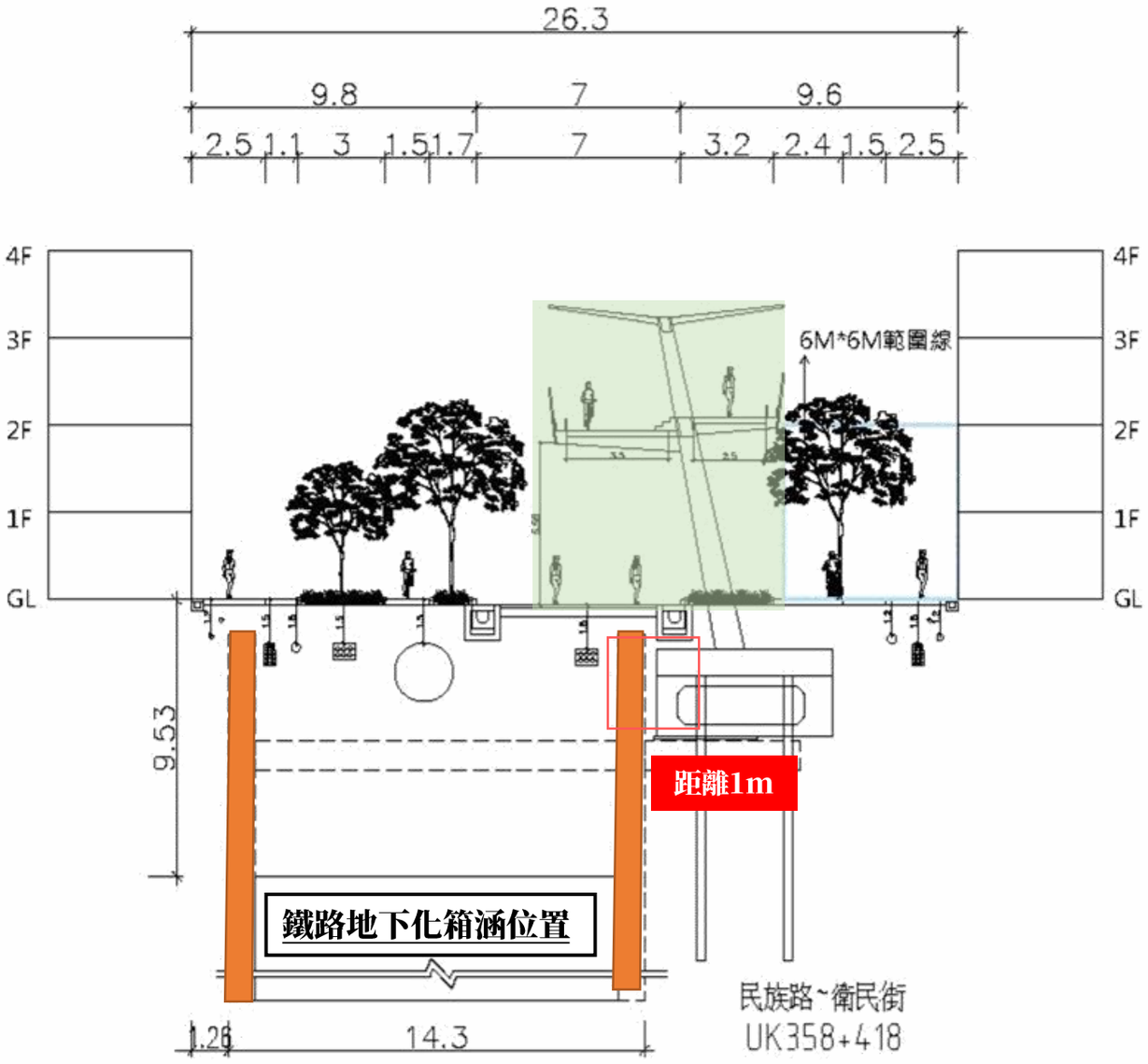

立體綠廊｜連續性遮蔭設施｜人行、自行車舒適動線

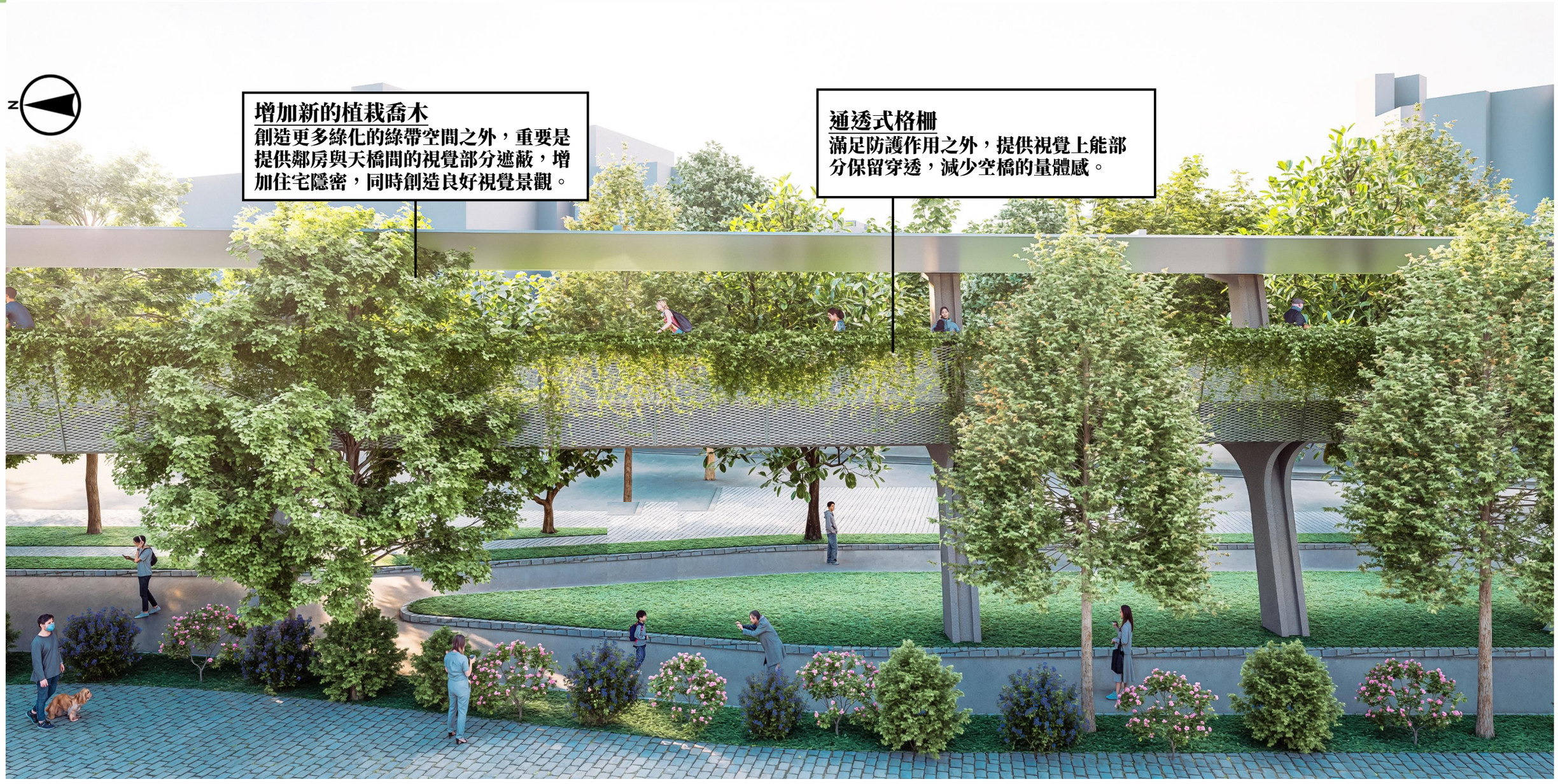

立體綠廊｜連續性遮蔭設施｜上下無障礙設施

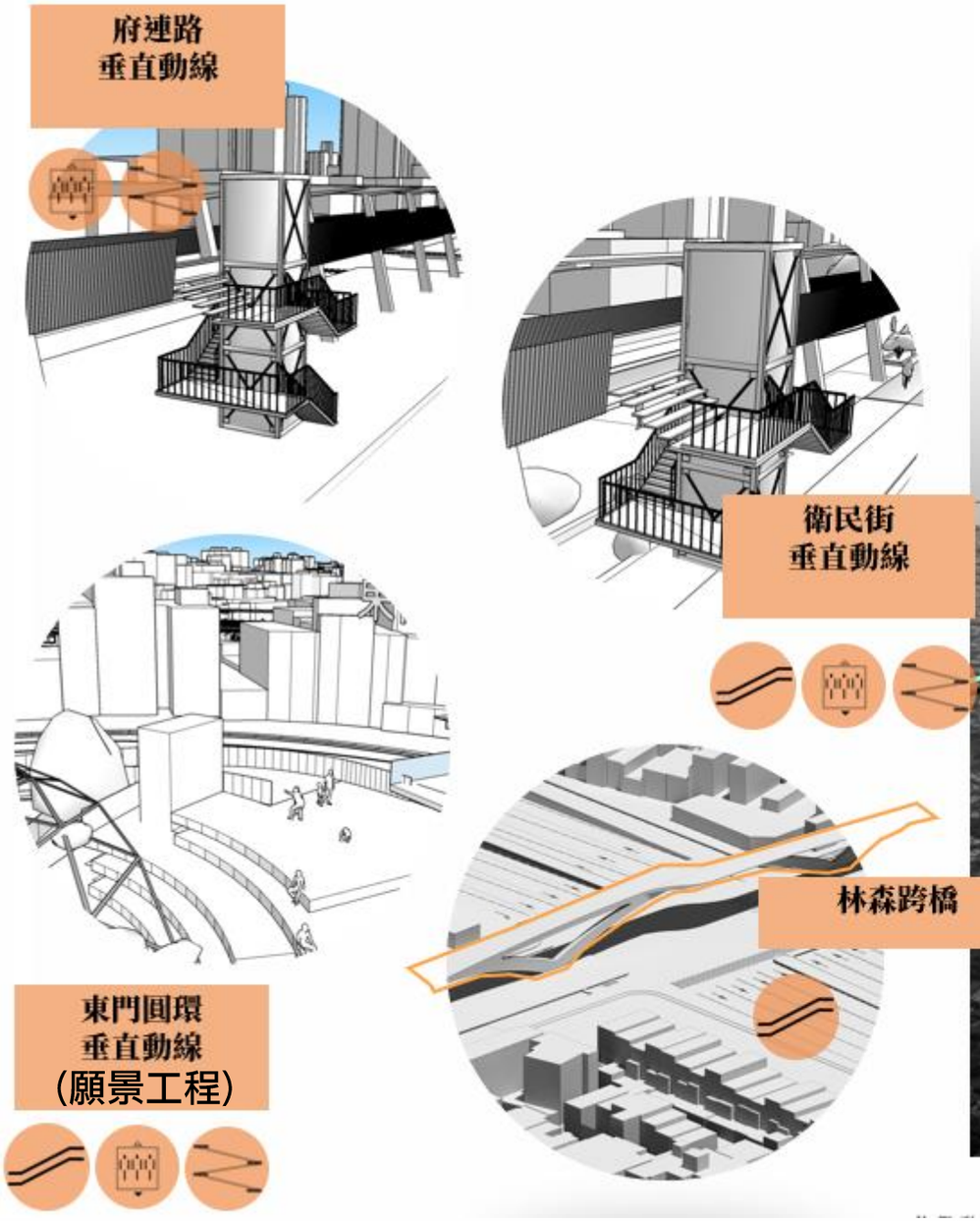

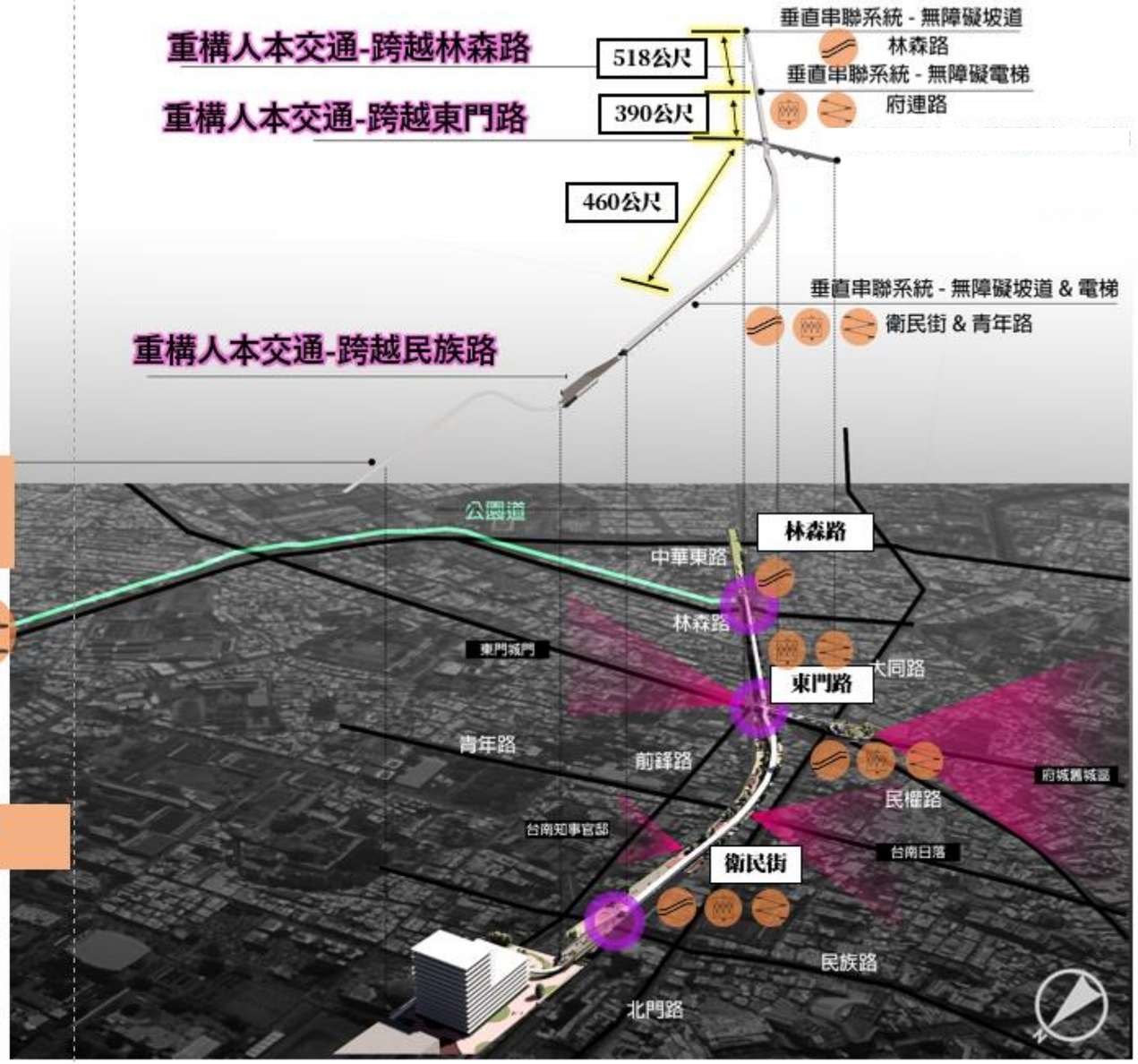

立體綠廊｜連續性遮蔭設施｜結構系統

標準橋結構系統概要：

1. 標準橋採單柱橋墩系統，以鋼結構進行設計，跨距約 12 m，橋面寬度 6.25 m。

2. 結構受力路徑為橋面板→懸臂梁→縱向主梁→箱型鋼柱→基礎。

3. 橫向懸臂梁以 3 m間距規劃，支撐鋼承鈑混凝土橋面版，並提供主梁橫向穩定，兼具剛性與使用舒適性。縱向主梁則採箱型封閉斷面，有利於抵抗懸臂梁受力時對其造成之扭轉。

4. 每48m設置伸縮縫以防止溫度變形影響結構性能。

5. 橋墩構造為單柱式鋼筋混凝土橋墩，高度依跨越道路淨空設計，基礎採獨立基礎+樁基礎，將荷載傳遞至地盤。

6. 抗側力設計：橫向力（風、地震）由橋墩剛度與基礎抗彎承擔。短跨距下，主梁與橋面構造剛性足以控制撓曲及振動。

7. 主體鋼構採 熱浸鍍鋅 + 防蝕塗裝確保耐候性。

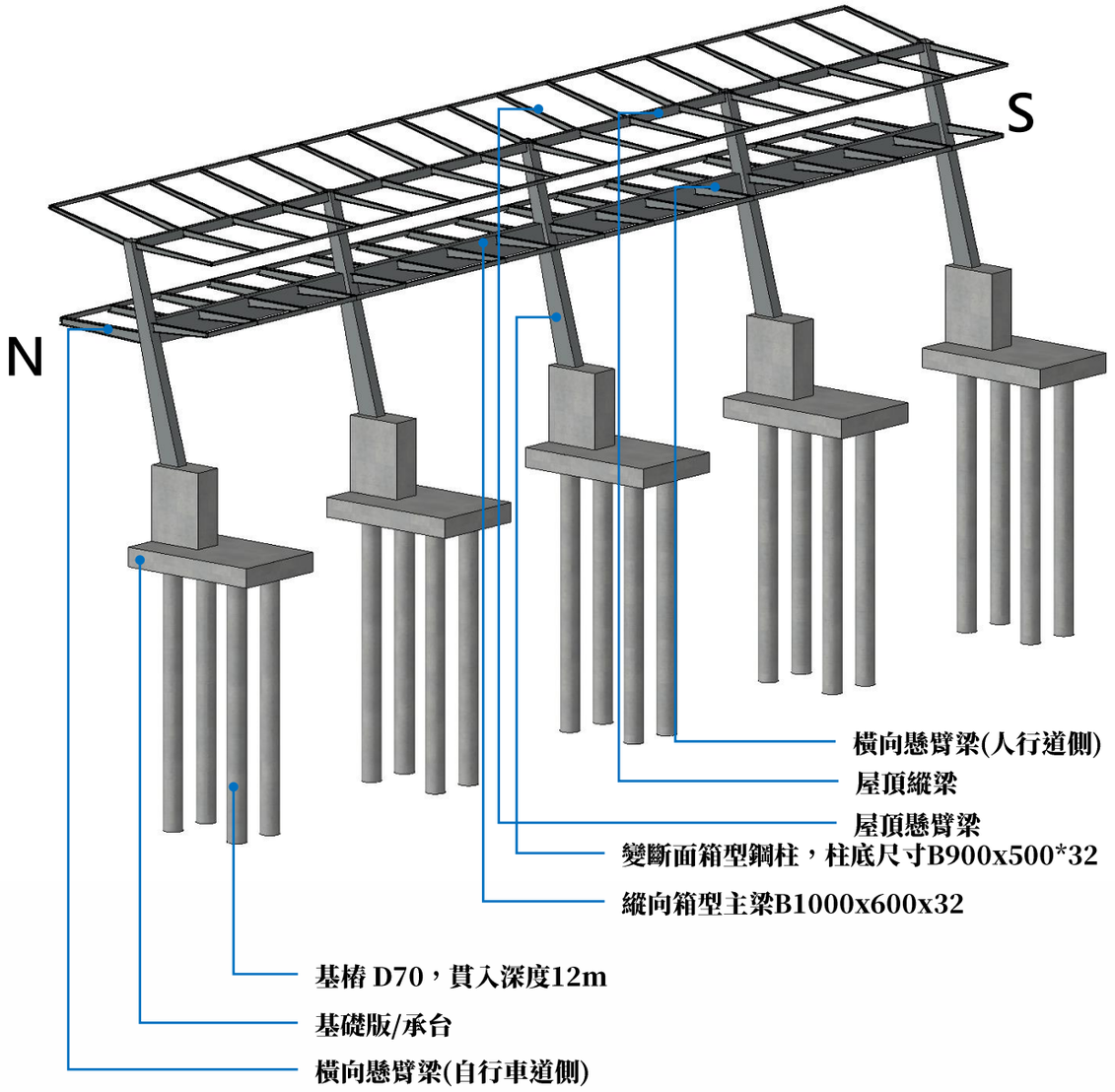

立體綠廊｜連續性遮蔭設施｜結構系統

結構平剖面

1. 結構平面圖

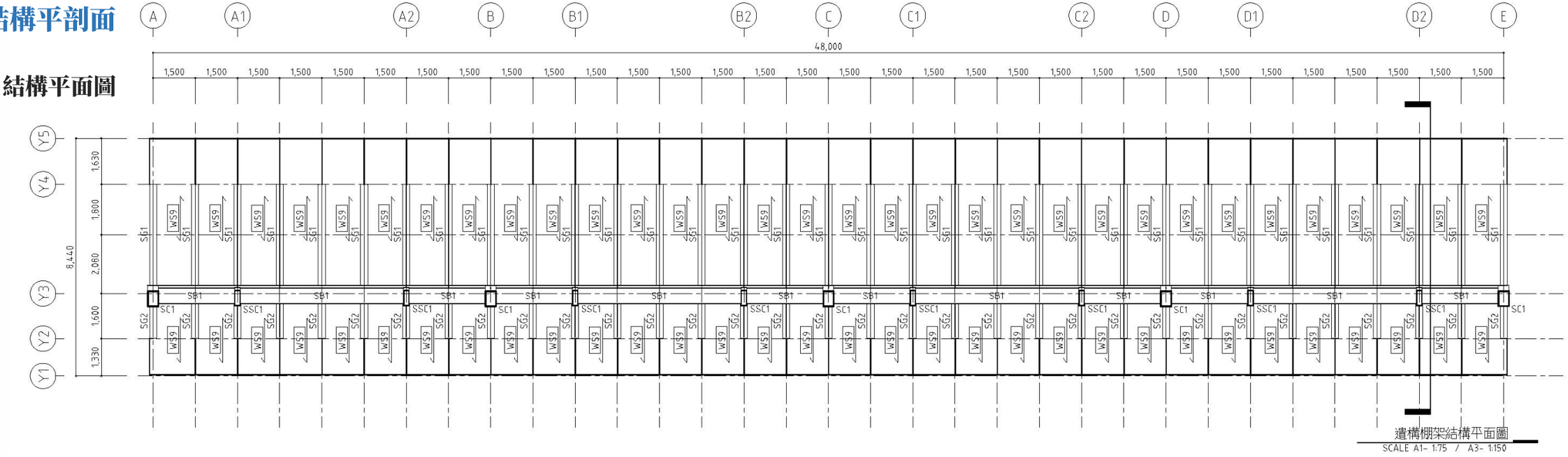

2. 結構說明

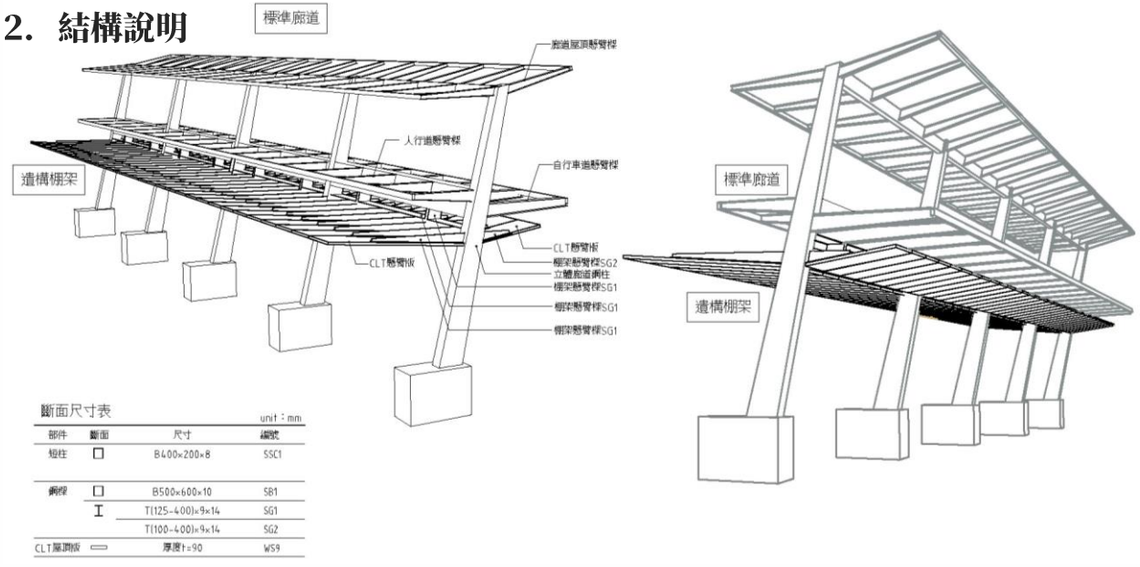

斷面尺寸表 unit：mm

部件	斷面	尺寸	編號
短柱	□	B400×200×8	SSC1
鋼樑	□	B500×600×10	SB1
	I	T(125~400)×9×14	SG1
		T(100~400)×9×14	SG2
CLT屋頂版	▭	厚度t=90	WS9

3. 短向剖面圖

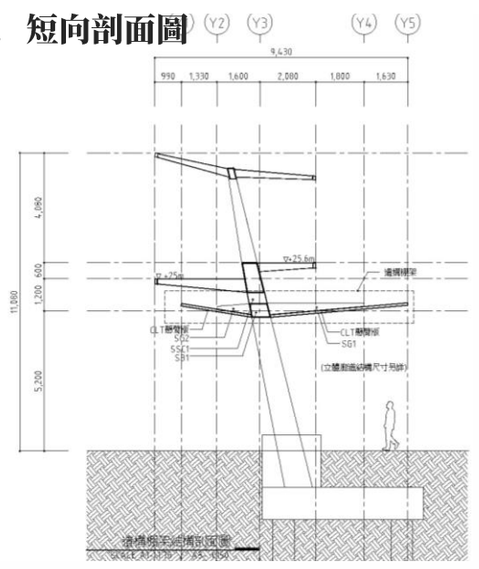

標準廊道結構規劃
—結構設計條件

標準廊道結構設計限制及需求：

- **限制1. 基礎與鐵路連續壁關係**
  → 立體廊道全線基礎均與鐵路連續壁保持最少1m淨距。

- **限制2. 立體廊道與鄰房關係**
  → 立體廊道上部結構與鄰房相距6m以上為原則。
  → 目前版本廊道全線下部結構均距離地界線1.5m以上。

- **限制3. 立體廊道基樁與排水箱涵關係**
  →大同路197巷口至廊道南端(月見堂溪橋以南)與排水箱涵共線，標準廊道共線長度約200公尺。
  →立體廊道基樁均與排水箱涵保留最少1m淨距。

- **限制4. 基礎版埋入深度**
  →以廊道偏心最大位置進行計算得基礎埋入深度>2m，並已檢討基礎版底不與排水箱涵衝突。

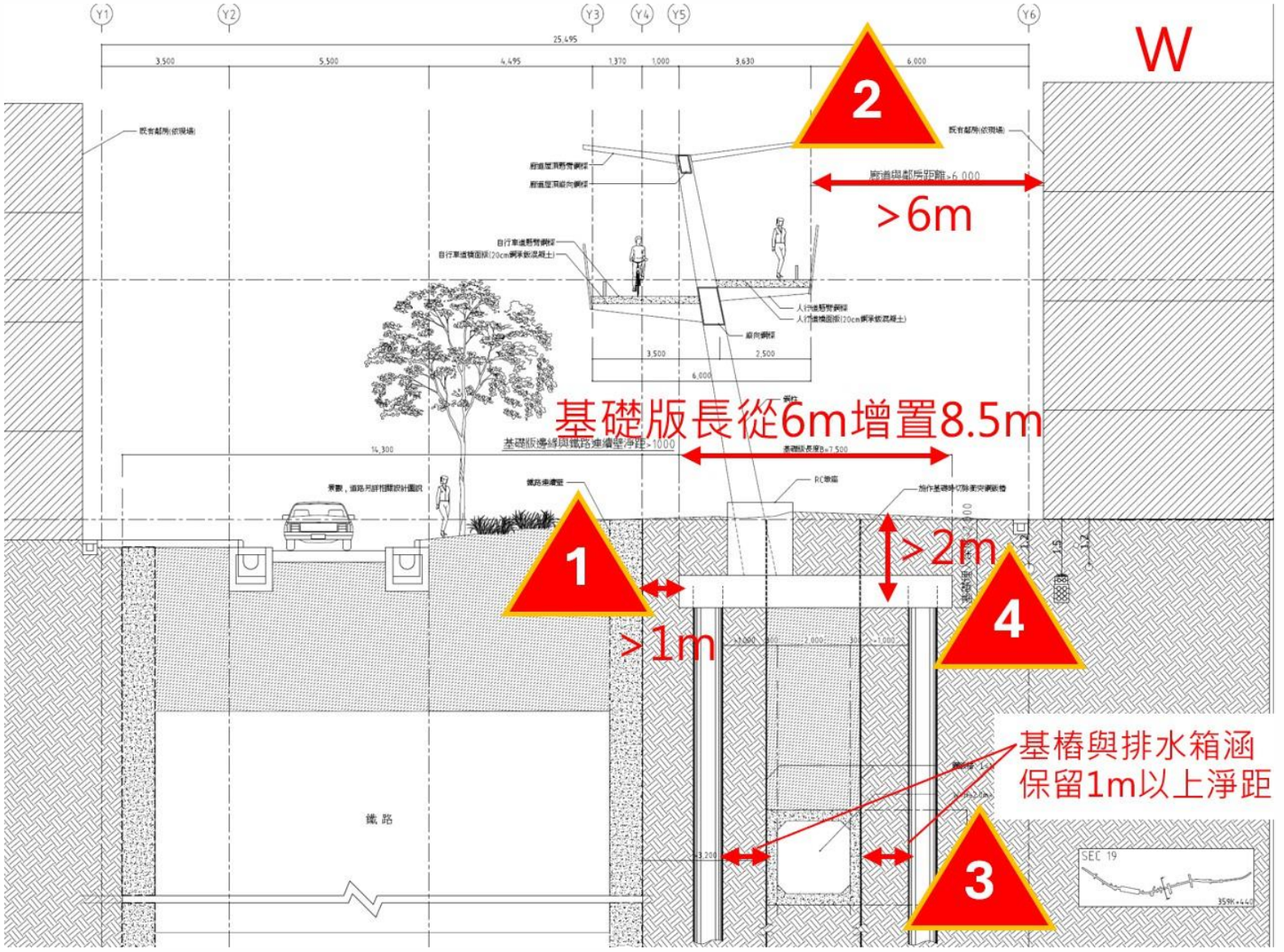

* 箱涵共線段剖面圖詳見結構設計圖說。
* 本案目前屬基本設計階段且尚未核定，詳細計算預計於細部設計階段提出。

立體綠廊｜連續性遮蔭設施｜結構系統

林森路跨越橋：





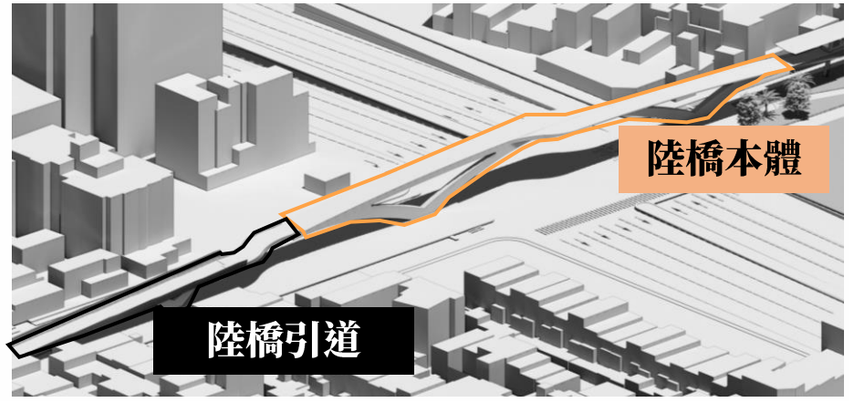

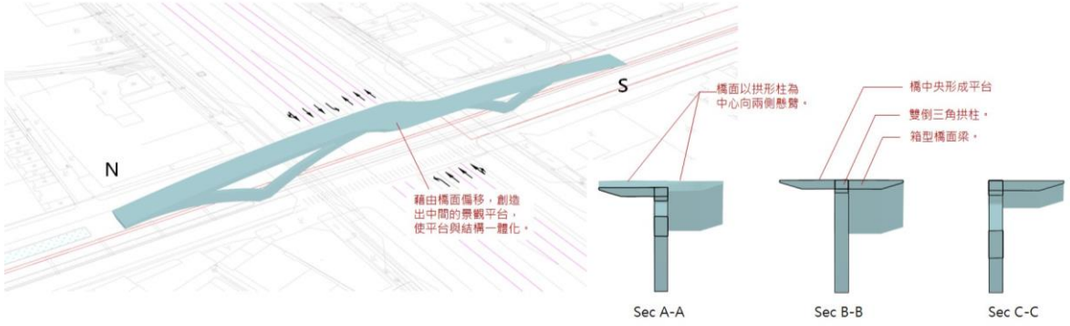

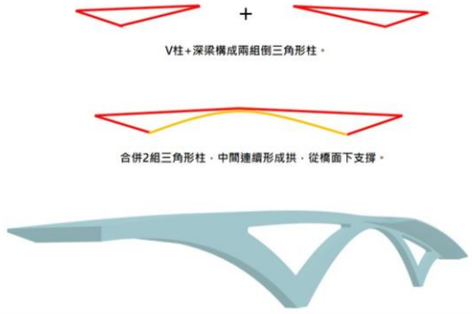

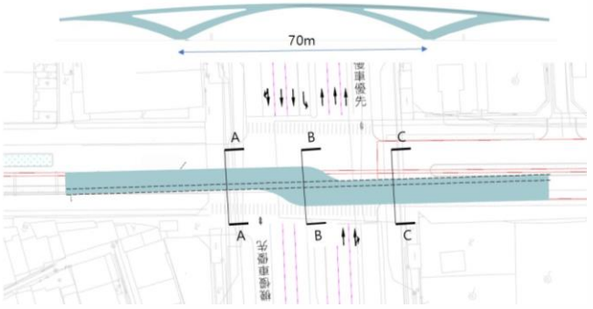

立體綠廊｜連續性遮蔭設施｜結構系統

林森路跨越橋-結構剖面圖

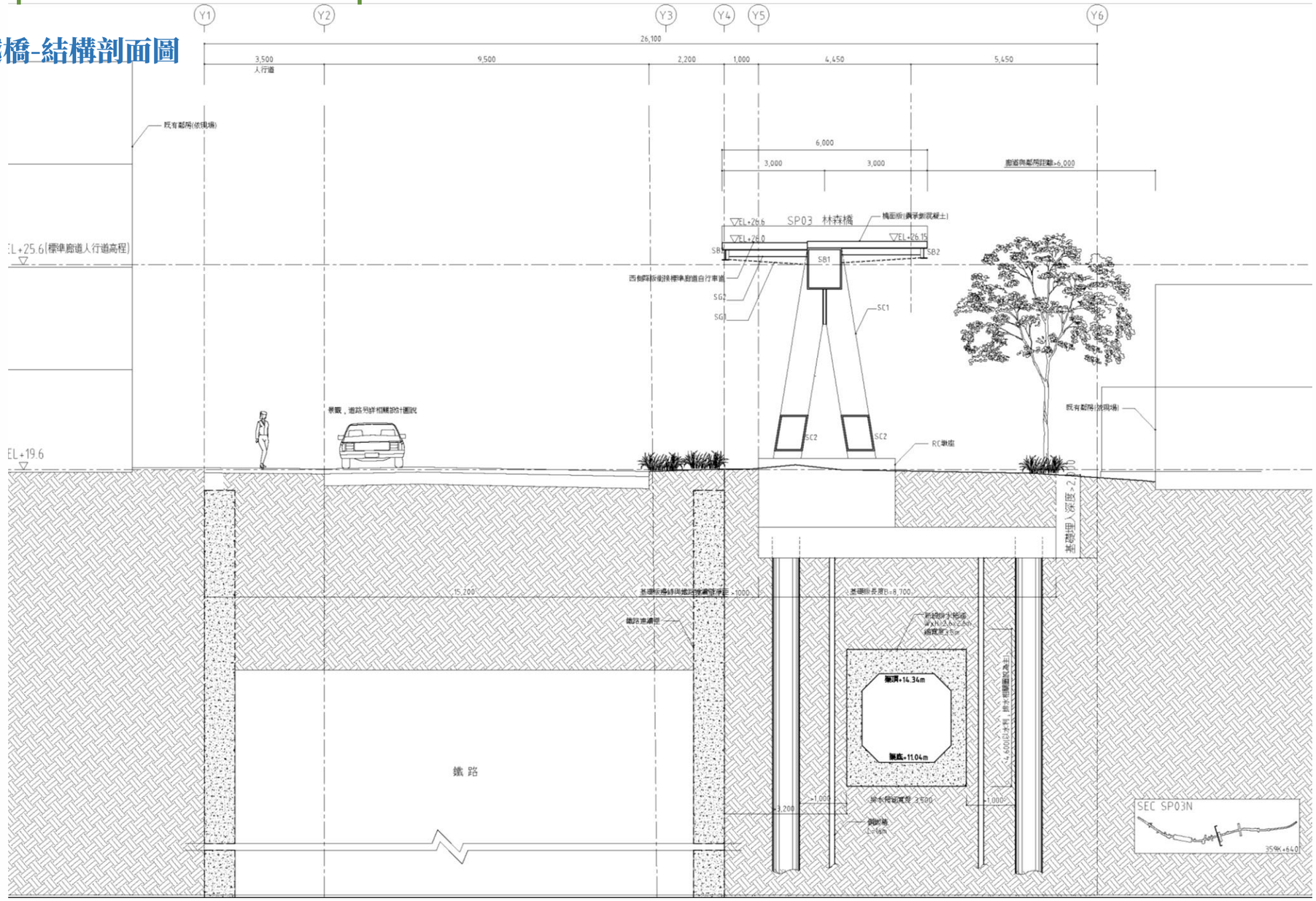

臺南市鐵路地下化園道開闢工程委託設計及監造

南段南 / 市民綠色大道

(民族路-青年路-東門路 –林森路-生產路-大同路)

西側全綠帶+7M雙向道路

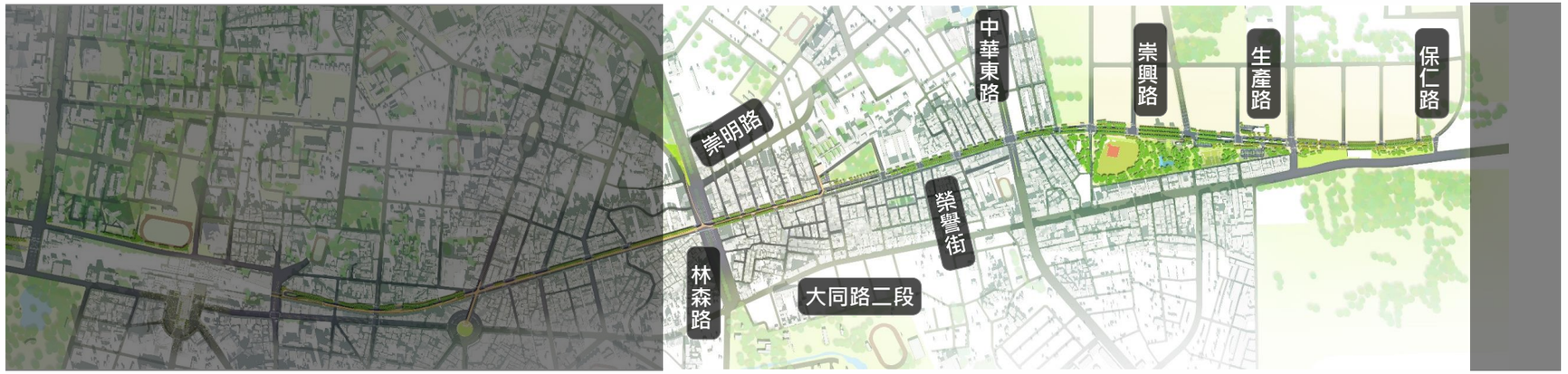

園道南段南：林森路-中華東路(市民綠色大道)

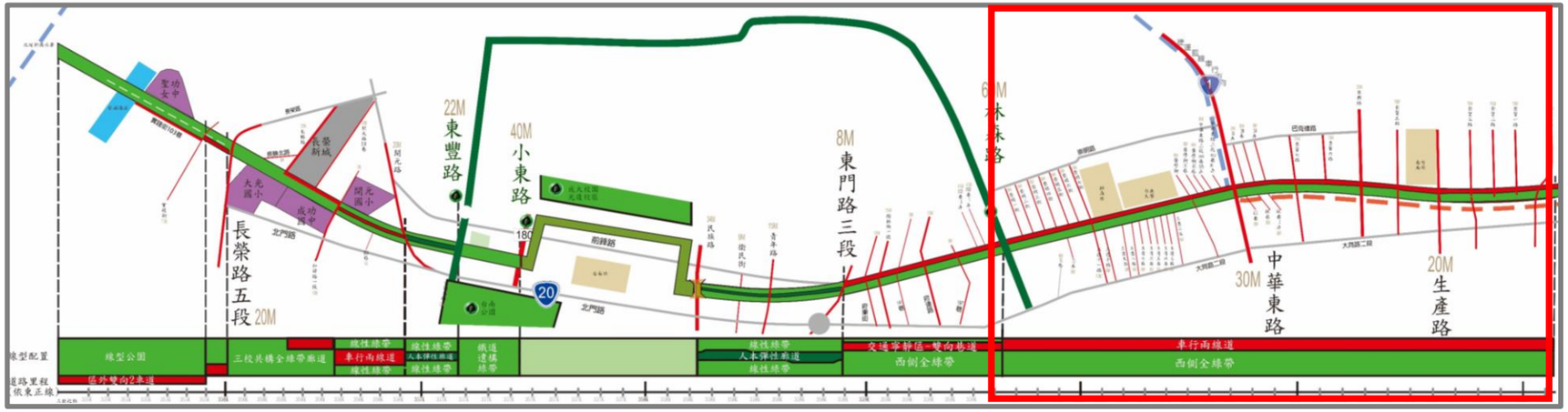

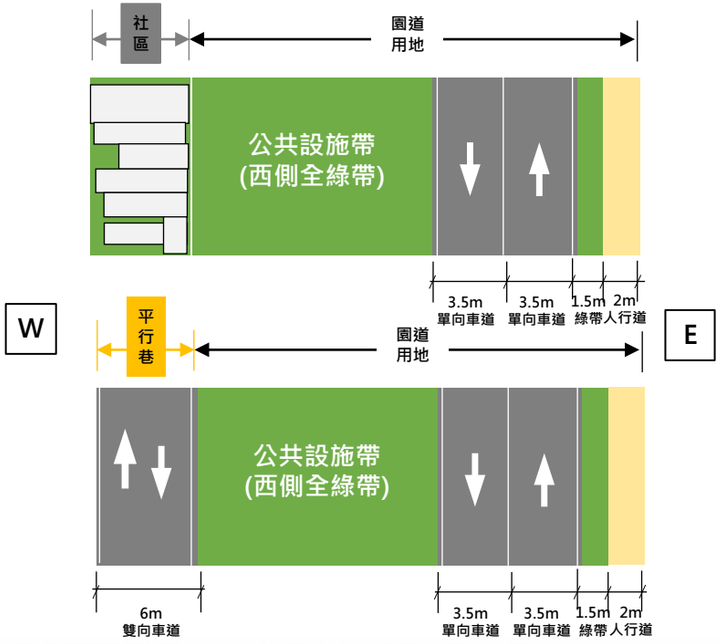

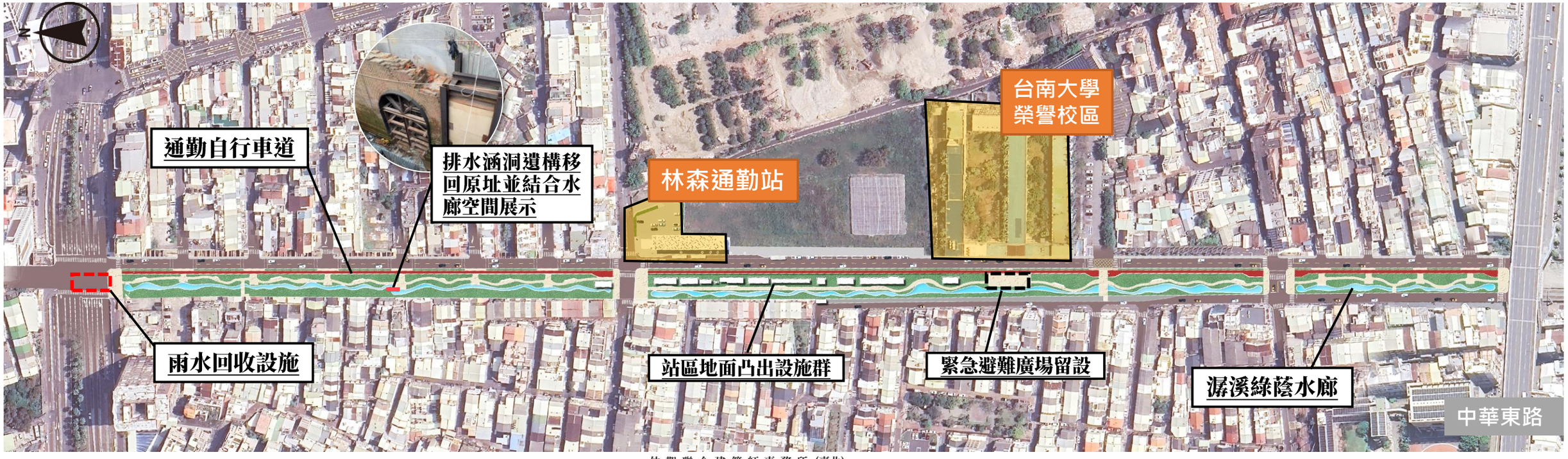

園道南段南：林森路-中華東路(市民綠色大道)

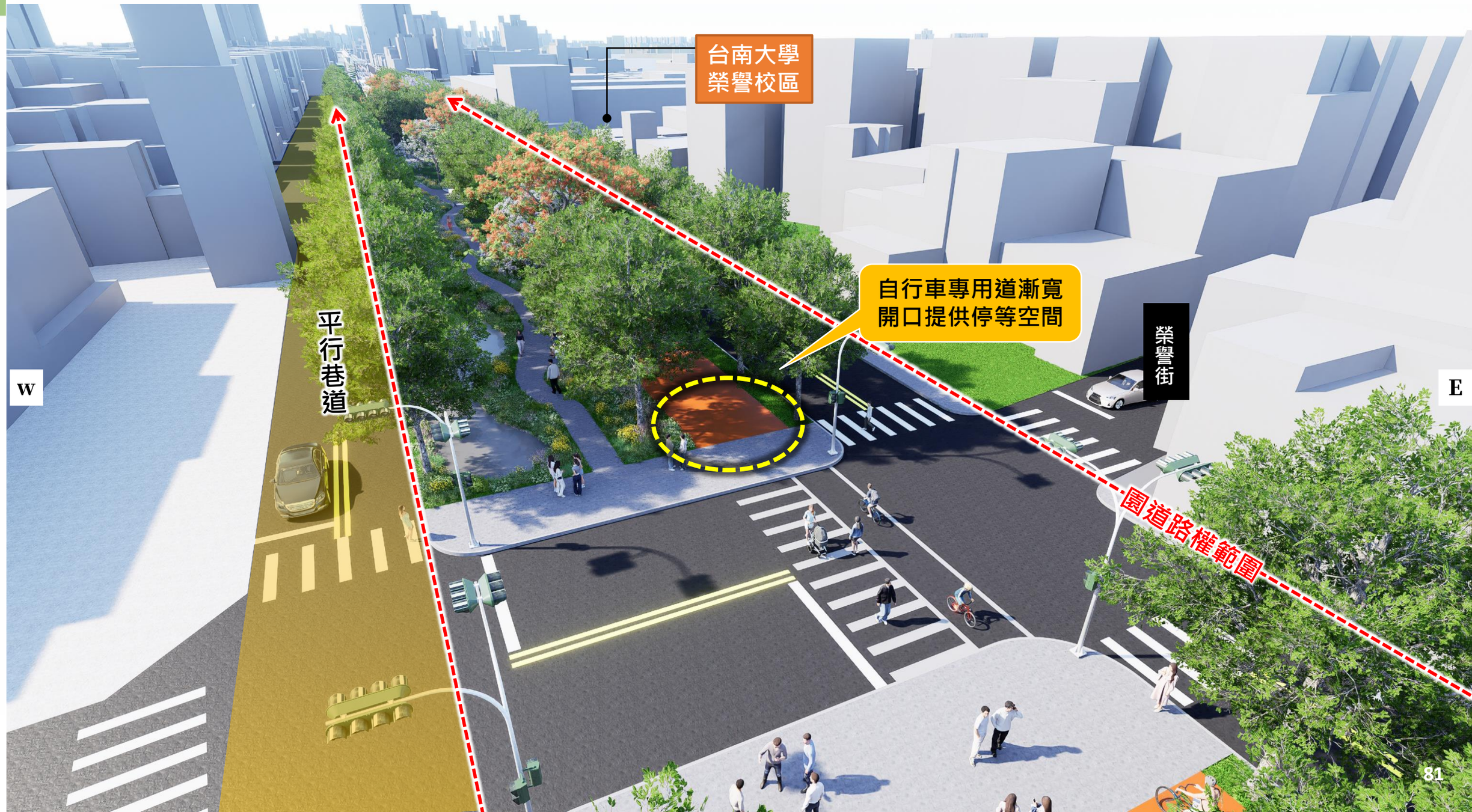

園道南段南：林森路-中華東路(市民綠色大道)

歷史遺構展示/通勤學廊道/社區生活場域




現況示意圖

W

E

願景示意圖

臺南市鐵路地下化園道開闢工程委託設計及監造

綠園道景觀基本設計圖 - 東門路~府連路

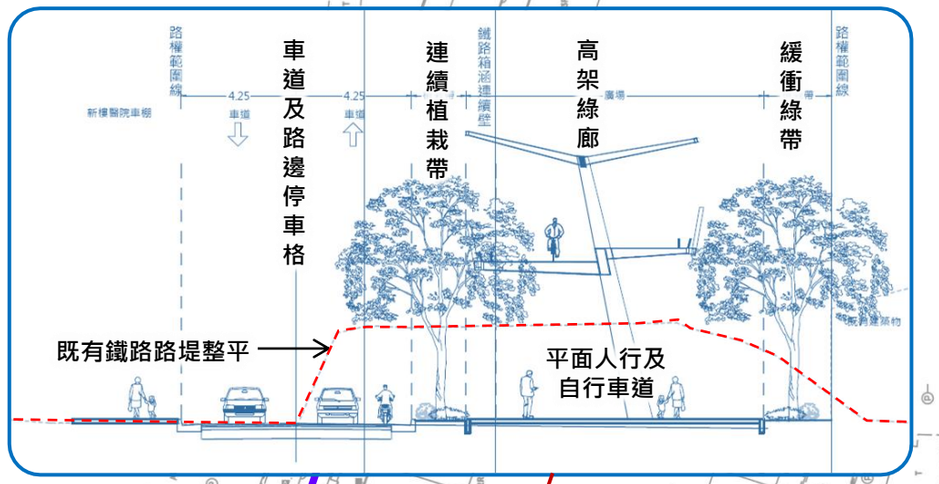

本段深入社區空間，園道提供多元的休憩、活動空間與運動設施，鼓勵民眾走向戶外彼此互動，使園道不僅連結街區，更具聯絡感情之效。





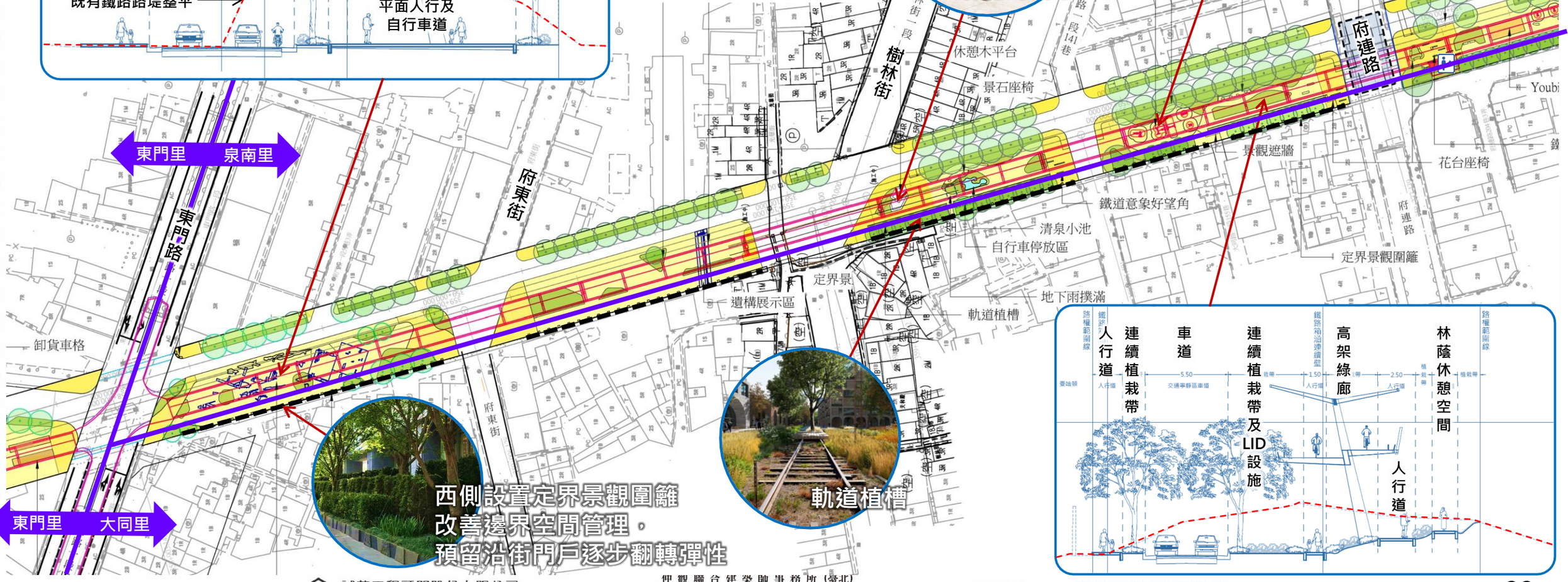

西側設置定界景觀圍籬
改善邊界空間管理。
預留沿街門戶逐步翻轉彈性

綠園道景觀基本設計圖 - 府連路~林森站



月見堂溪(竹溪)記憶廊道

特色鐵道地景/古水文環教空間/地景遊戲空間

西側設置定界景觀圍籬
改善邊界空間管理，
預留沿街門戶逐步翻轉彈性

#19遺構展示空間

軌跡水渠

水幕月池

濯足石坪

以特色水景結合環教解說設施，
詮譯百年鐵道、竹溪古河道交會而成的文化節點

林森站區通勤綠廊

歷史遺構展示/通勤學廊道/社區生活場域

綠園道景觀基本設計圖 - 林森站~中華東路

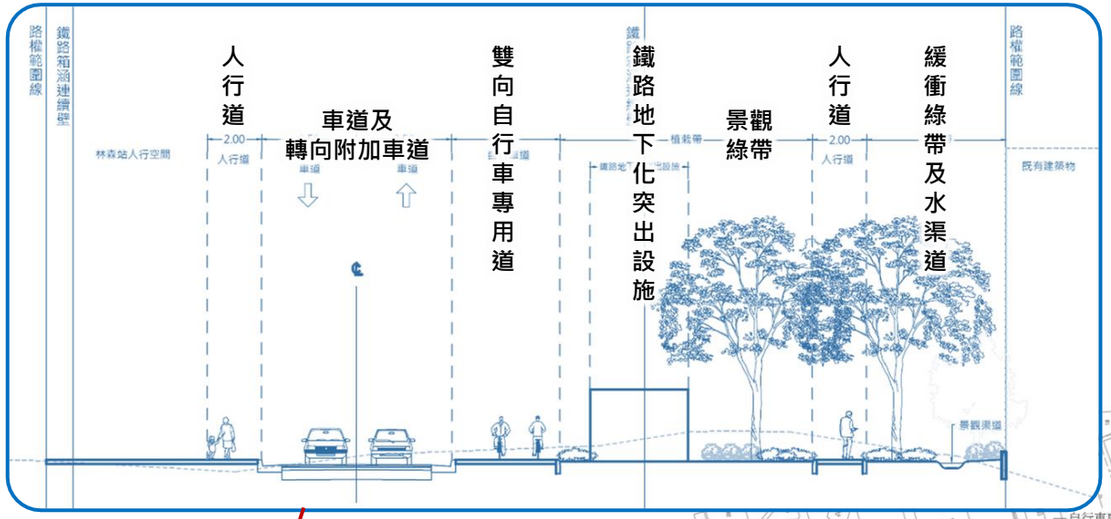





因站區地面突出設施集中於園道路幅東側，爰規劃活動空間與水環境營造亮點於西側，社區側可通過跨渠橋梯或無障礙坡道克服地勢條件到訪站區。

林森站區通勤綠廊

歷史遺構展示/通勤學廊道/社區生活場域

園道南段：東門路-林森路-生產路-大同路(景觀植栽)

■植栽設計原則

公園道原生林蔭綠廊提供全年觀賞性及樹棲型鳥種棲息機會。其中，具有臺南生活文化意義之市樹 - 鳳凰木，不作行道樹，而是配置於公園道以外腹地寬廣之綠地，如小東路遺構展示區，呈現新舊並蓄的在地文化景觀。





台南鐵路園道四季花曆構想圖



全線觀賞樹種分段規劃

園道南段：東門路-林森路-生產路-大同路(都市風環境與行人舒適)

- 台南**夏季盛行西風，園道東側較易形成高樓風下卷**，氣流穩定且風速較強 (如下圖紅色虛線處)。
- 此效應可**穩定排除柏油路面熱能**，提升園道整體空氣溫度分布均勻度，以及使用者熱舒適性。

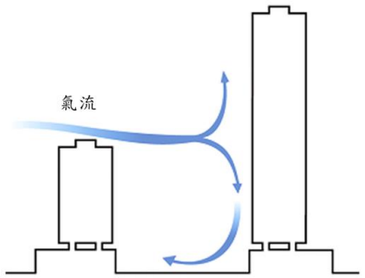

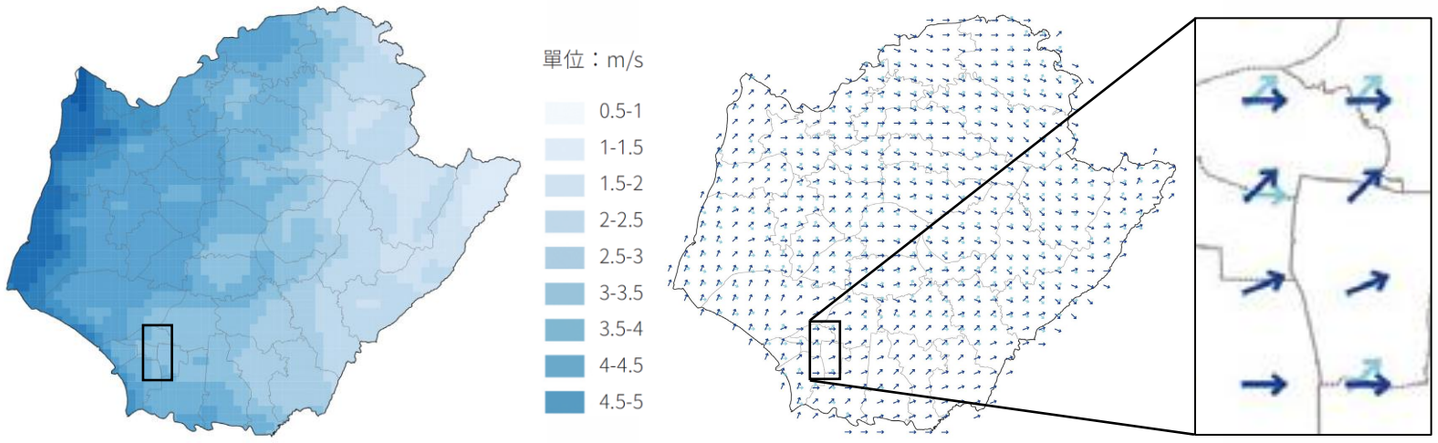

台南市夏季日間_風速風向圖（資料來源：林子平，《都市風場應用圖集》，2025）



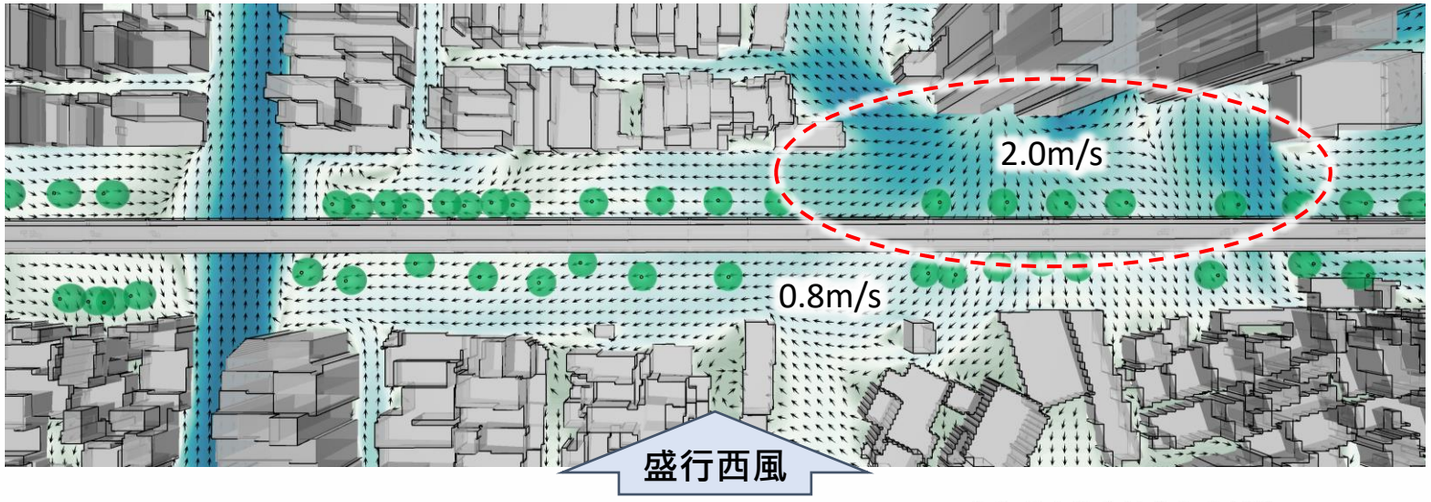

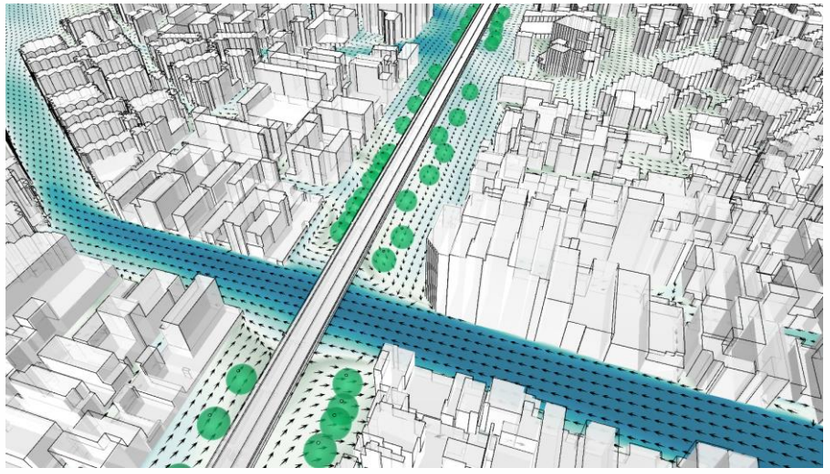

園道南段：東門路-林森路-生產路-大同路(再生能源與照明計畫)



屋頂太陽能板

中央花架：建議: 九重葛、炮仗花、蒜香藤、三星果藤

欄杆爬藤網：建議: 山素英、薛荔、絡石、海埔姜(蔓荊)

綠化植栽帶: 喬木、灌木花草 、草皮

空橋下方: 創造遮蔭空間

台南全年太陽輻射總量約1500kWh/m2 (TMY3氣象資料模擬數據)，本案設計太陽能板總量為1,500m*6m=9,000m2，**全年發電總量約2,291,400度電** (夏季約6,600度電/日；冬季約2,900度電/日)

太陽能板一年發電量能供 3487 盞LED路燈150W(657度/年)，台電以每盞1500元/年計費，高架太陽能板系統，能帶給市政府5,230,500萬/年收益。



綠園道景觀基本設計依據

依循園道綠帶最大化設計共識，將整體綠覆率由43%大幅提升至70%，創造兼具低碳交通、都市防災、園道景觀、海綿城市等多元功能的「人本綠園道」。

綠園道景觀設計參考依據:

- 市區道路及附屬工程設計規範
- 都市人本交通規劃設計手冊
- 生活圈道路交通系統建設計畫
- 台灣市區綠道路評估系統
- 人行道環境建置原則
- 自行車道系統規劃設計參考手冊
- 市區道路植栽設計參考手冊
- 市區道路透水性鋪面使用手冊
- 人行道路口導盲設施設計指南



原方案 - 道路簡易綠化
綠覆率43%

綠帶最大化
- 綠覆率
70%



三校共構勤學之道



遺構蘊水宜居家園



柴頭港溪新綠谷



林森站區通勤綠廊



共融生活綠園道



水綠交織副都心

台南古都都市公園道再現：城市綠色廊道百年計畫



2025台南綠園道

初步現代化的城市公園道路

串連城市主要公園綠帶的綠色大道

1941年台南都市計畫圖

交通工程/排水計畫



中華陸橋主橋拆除工程執行構想

共24跨、23柱、2橋台，民房間隔約3.5M，優先拆除人行陸橋再拆主橋，且使用機械切割工法拆除

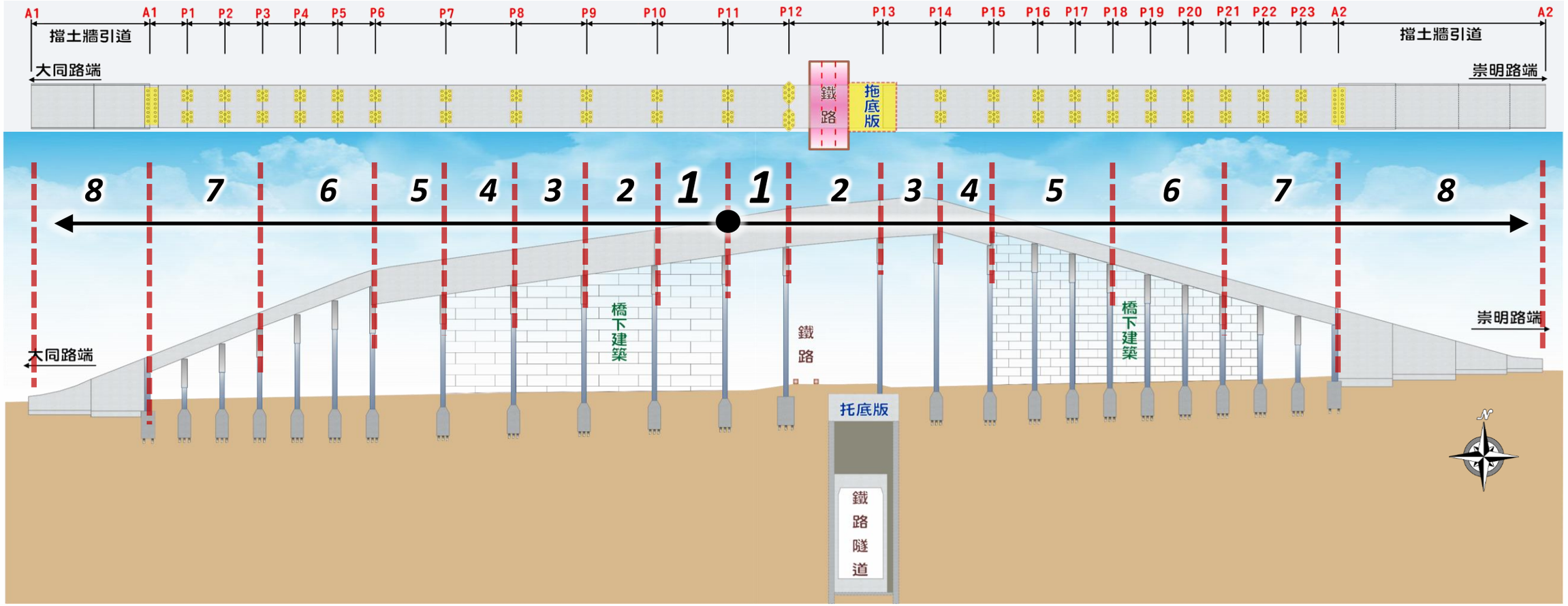

主要拆除工序

- 原則規劃日間進行橋梁鋸切拆除，由於機械切割功率有限，拆除作業宜採**分區同時進行**，以收時程之效
- **陸橋段**：安全支撐架設 → 上部結構盤鋸切 → 拆分運離破解 → 下部結構鏈鋸切 → 拆分運離破解
- **引道段**：安全防護設施 → 引道路基挖除 → 鑿除擋土牆 → 主梁拆除後鑿除橋台
- **P13墩柱拆除至隧道頂版並切齊**，以利後續鐵道局鋪設頂版防水膜，以維隧道防水通能

中華陸橋主橋拆除工程執行構想

取下橋面伸縮縫後依**單元剪切吊移**施工

橋梁上部結構拆除順序

主梁切割

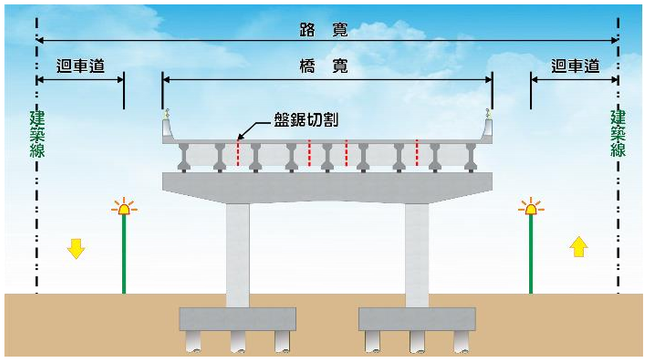

- 依放樣作記引下於地面進行安全支撐架設
- 橋面以盤鋸進行縱橫向切割，將主梁分離

第一跨主梁吊離

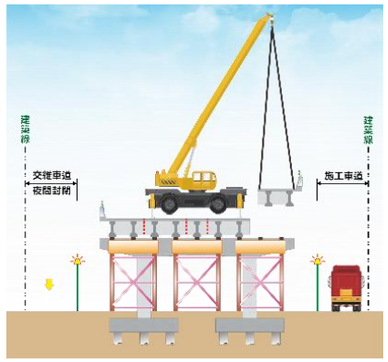

- 站鄰跨橋面吊離主梁
- 拆分可載運節塊運離

其他主梁吊離

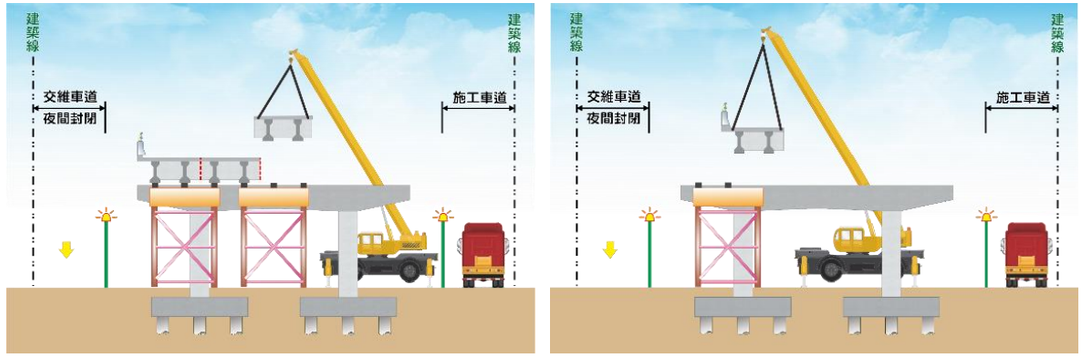

- 其他主梁吊離時，吊車站在已拆除主梁之空間吊離鄰跨主梁
- 拆除鄰跨橋面下安全支撐

再拆大梁及橋墩，直到基礎版全數拆除，搭架切割吊離

橋梁下部結構拆除順序

帽梁構件切割

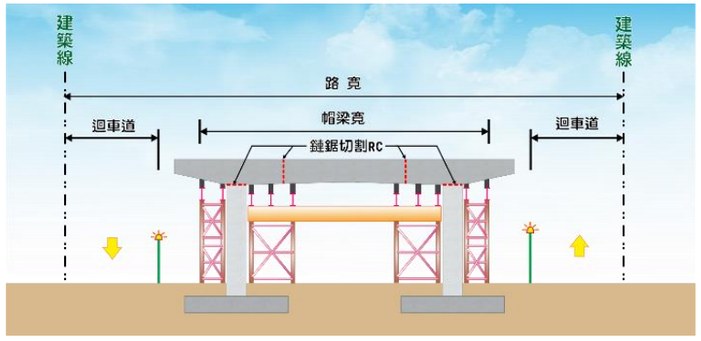

- 依放樣作記進行安全支撐架設
- 以鏈鋸切割方式切除帽梁結構

吊離帽梁構件

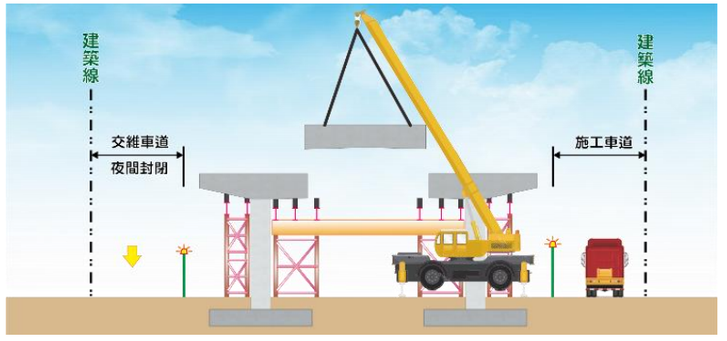

- 吊車吊離切除後之帽梁構件
- 拆分可載運節塊運離

橋墩構件切割及吊離

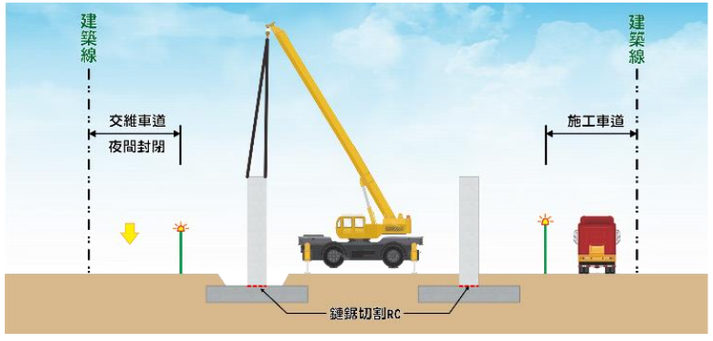

- 以吊車鋼索錨固保險
- 以鏈鋸切割方式切除柱頭並吊離

林森地下道拆除填平工程執行構想

本計畫預定拆除填平 **2座地下道**，先拆機車道再拆汽車道，施工期間維持**雙向 4 車道**供用路人行駛

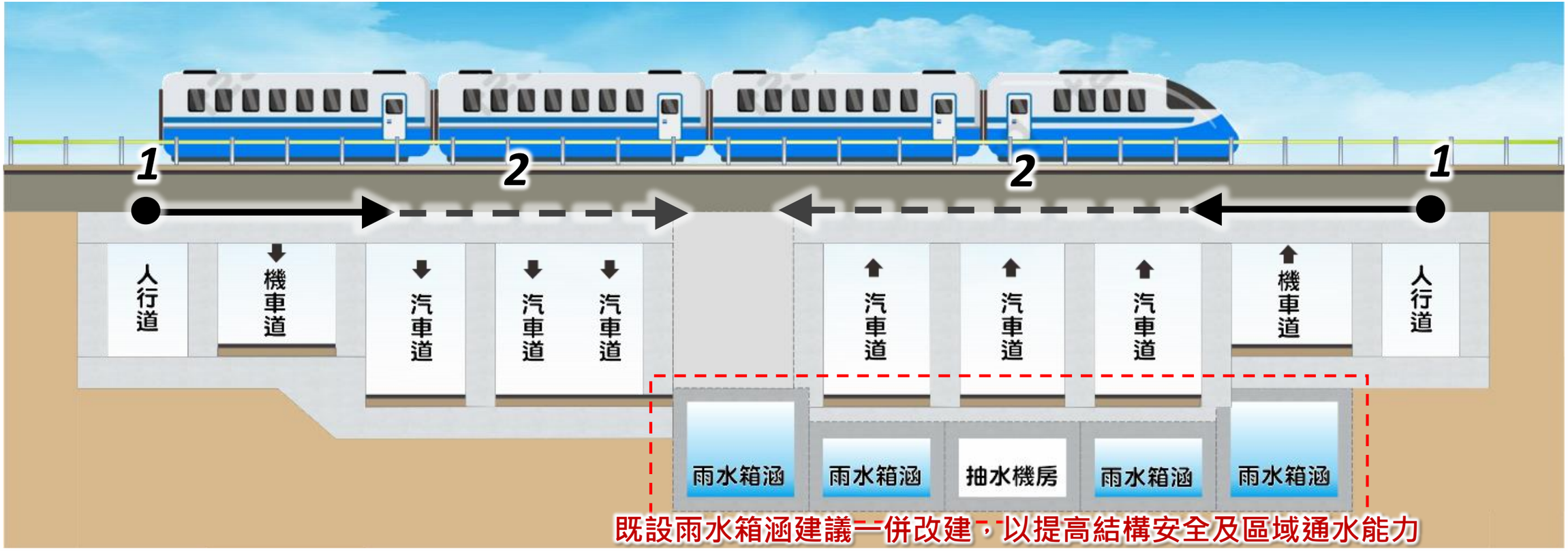

主要填平工序

- 地下道回填採半半單元性施工，利用**立體設施拆除碎解所得剩餘土石方**作為路基回填，有效消化剩餘土石方
- **拆除**：交維改道→既有擋土牆植筋加高 →安全防護設施 →依單元施做橋面縱橫鋸切→ 拆分運離破解
- **填平**：設計路面以下1.5M內之構造物拆除→第1單元車道路基分層填築→臨時AC鋪築開放通行

林森地下道拆除填平工程執行構想

第一階段:以汽車道就地交維

地下道涵洞結構 拆除填平順序

涵洞頂版設施拆除

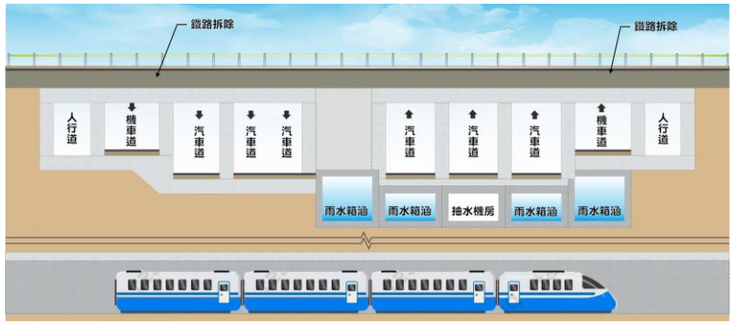

- 經交通主管機關核定之交維計畫調整車道
- 設置交維相關防護設施
- 涵洞頂版上方設施拆除離

機車道涵洞頂版切割拆除



- 既有護欄擋土牆植筋加高至設計路面高程
- 涵洞就切割位置放樣作記，以大型盤鋸進行切割
- 拆除範圍輔以油壓夾碎成小單元構件運離工區打碎

機車道路基填築

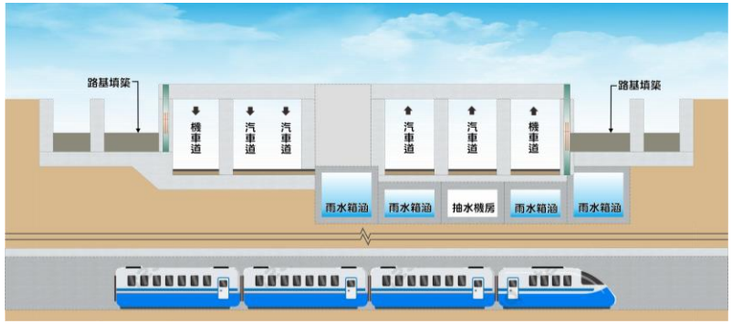

- 拆除涵洞牆身結構至設計路面下1.5公尺
- 車道路基分層填築
- 施工圍籬架設，臨時AC鋪築

第二階段:以回填機車道就地交維

南側快車道涵洞頂版拆除填平

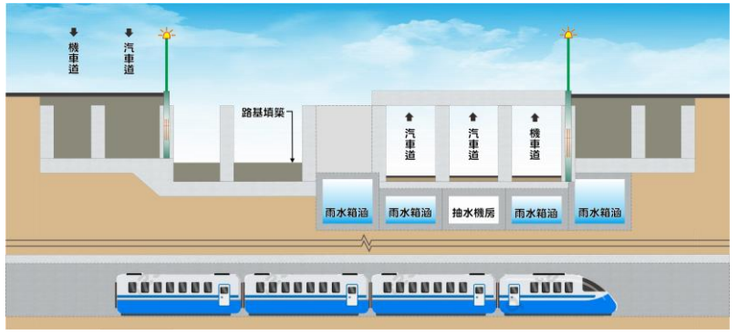

- 依核定之交維計畫調整車道
- 快車道涵洞拆除同機車道施工步驟
- 既設雨水箱涵位置開挖改建

北側快車道涵洞頂版拆除填平

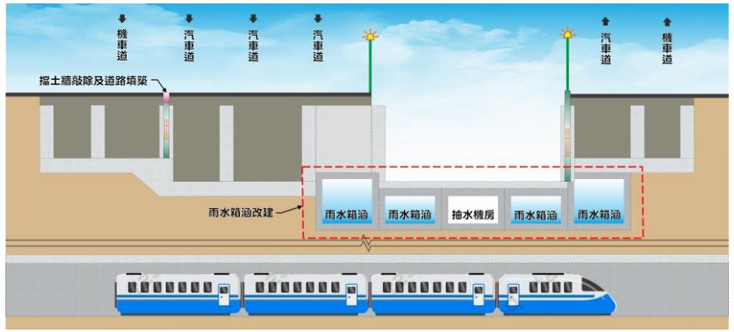

- 依核定之交維計畫調整車道
- 快車道涵洞拆除同機車道施工步驟
- 既設雨水箱涵位置開挖改建

擋土牆敲除填平



- 擋土牆加高路徑敲除至設計路面下1.5公尺
- 道路重新刨鋪

地下道拆除填平工程執行期程

標別	編號	交會道路	現況橫交立體設施	里程	設施類型	施工方式	開始日期	結束日期	開始日期	結束日期	施工天數	權責單位
C211	1	實踐街	實踐街平交道	UK355+980	平交道	全封閉(可供人行)	2027/1/16	2027/1/25	116/01/16	116/01/25	9	南鐵計畫
	2	長榮路五段	長榮路鋼便橋	UK356+045	陸橋(原地下道)	全封閉	2027/2/15	2027/10/30	116/02/15	116/10/30	257	南鐵計畫
	3	和緯路一段	開元路人行陸橋	UK356+550	人行陸橋	拆除人行陸橋 (配合市府綠園道期程)	配合綠園道時程需求		配合綠園道時程需求			南鐵計畫
	4	開元路	開元陸橋	UK357+015	陸橋	全封閉(現已封閉)	2026/10/17	2026/11/15	115/10/17	115/11/15	29	南鐵計畫
	5	東豐路	東豐路平交道	UK357+175	平交道	三階段施工	2026/11/16	2027/3/15	115/11/16	116/03/15	119	南鐵計畫
	6	小東路	★小東地下道	UK357+440	地下道	復舊後交付市府 (116/3/16~116/6/13)	2027/7/11	2028/1/26	116/07/11	117/01/26	199	園道標
C212	7		臺南車站地下道	UK357+800	人行地下道	已廢除	-	-	-	-		-
C213	8	民族路	四維地下道	UK358+235	地下道	維持原狀	-	-	-	-		園道標
	9	衛民街	衛民街人行地下道	UK358+249	人行地下道	已廢除	-	-	-	-		-
	10	青年路	青年路平交道	UK358+565	平交道	半半施工	2027/3/1	2027/7/20	116/03/01	116/07/20	141	南鐵計畫
	11	東門路三段	東門陸橋	UK358+900	陸橋	全封閉	2027/7/21	2028/2/14	116/07/21	117/02/14	208	南鐵計畫
	12	樹林街一段	光華街鐵路橋	UK359+096	鐵路橋涵	全封閉，覆工板拆除後交付 (116/5/16~116/6/14)	2028/5/19	2028/8/16	117/05/19	117/08/16	89	園道標
	13	大同路141巷	大同路141巷平交道	UK359+186	平交道	全封閉	2027/4/1	2027/5/15	116/04/01	116/05/15	44	南鐵計畫
	14	府連路	府連地下道	UK359+273	地下道	全封閉	2028/2/15	2028/5/12	117/02/15	117/05/12	87	南鐵計畫
	15	大同路197巷	月見堂溪鐵路橋	UK359+400	鐵路橋涵	拆除鐵路橋	2028/1/20	2028/5/18	117/01/20	117/05/18	119	園道標
	16	林森路一段	大同路地下道	UK359+670	地下道	填平地下道	2028/12/1	2030/5/24	117/12/01	119/05/24	539	園道標
	17	崇明七街	崇明七街街人行地下道	UK360+059	人行地下道	已廢除	-	-	-	-		-
C214	18	榮譽街	榮譽街平交道	UK360+510	平交道	全封閉(可供人行) 配合寒假調整	2027/1/16	2027/2/4	116/01/16	116/02/04	19	南鐵計畫
	19	中華東路三段	中華陸橋	UK360+692	陸橋	拆除陸橋	2027/12/1	2028/11/24	116/12/01	117/11/24	359	園道標
	20	生產路	生產路平交道	UK361+617	平交道	半半施工	2027/4/1	2027/9/30	116/04/01	116/09/30	182	南鐵計畫
	21	保仁路	龍保路平交道	UK362+085	平交道	全封閉	2027/2/15	2027/3/10	116/02/15	116/03/10	23	南鐵計畫
	22	大同路三段121巷	空勤平交道	UK362+325	平交道	半半施工	2027/3/11	2027/3/31	116/03/11	116/03/31	20	南鐵計畫
	23	大同路二段	大林平交道	UK362+930	平交道	已廢除	-	-	-	-	-	-

綠底為工務局提供園道標施工期程
藍底為南鐵計畫施工期程

完工時間:

大同路141巷平交道
—2027/05/15

府連地下道
—2028/05/12

光華街鐵路橋
—2028/08/16

林森路地下道
—2030/05/24

東門陸橋
—2028/02/14

月見堂溪鐵路橋
—2028/05/18

中華路橋
—2028/11/24

榮譽街平交道
—2027/02/04

交通寧靜區 東門路~林森路(1/2)

留設1.5公尺寬設施帶
2公尺寬人行道

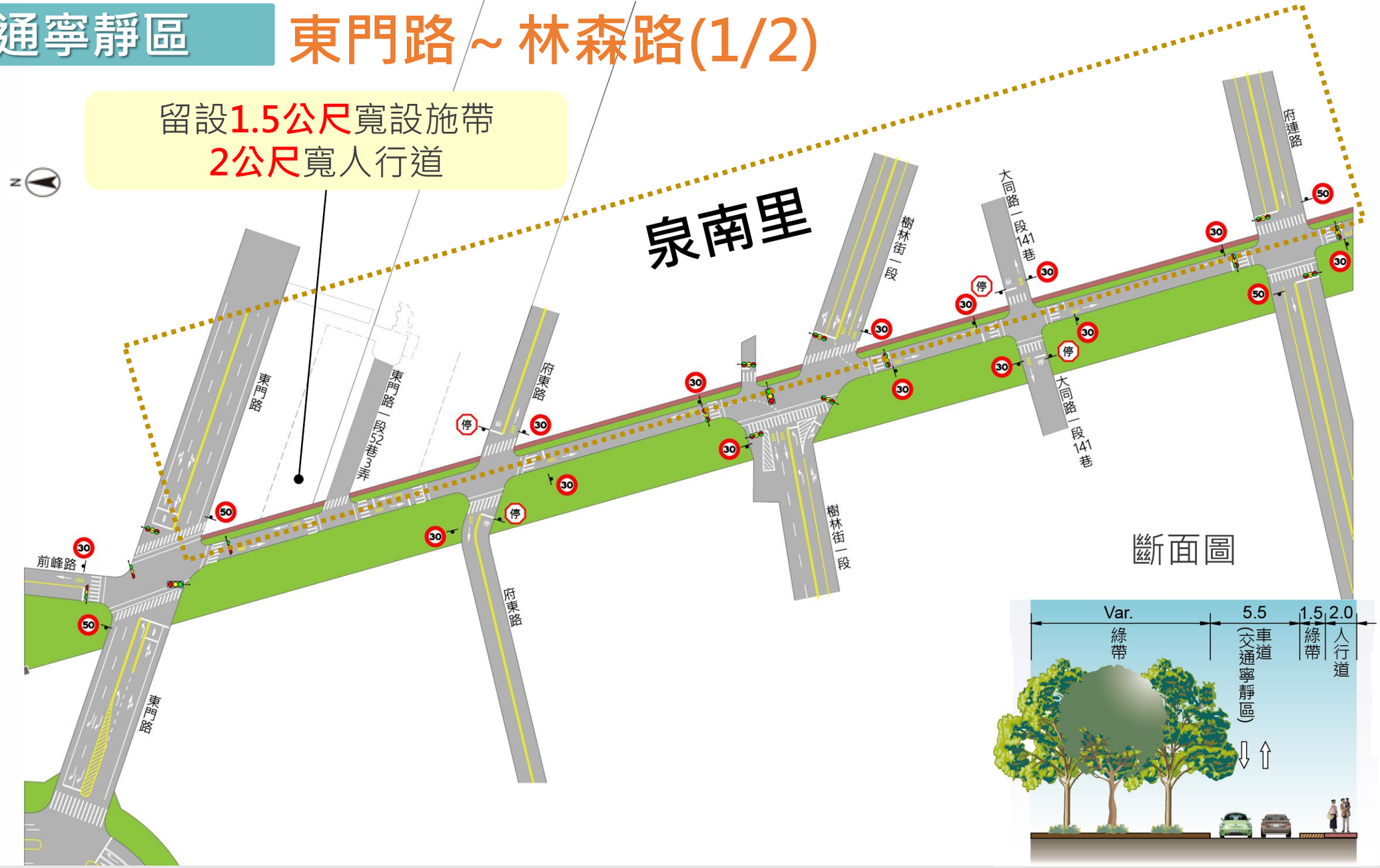

斷面圖

寬度標準：本段為交通寧靜區，**雙向共用一5.5公尺之車道**，且不設置轉向附加車道。

人行設計：園道留設1.5公尺寬設施帶，留設2公尺寬人行道

交通寧靜區 東門路～林森路(2/2)

留設1.5公尺寬設施帶
2公尺寬人行道

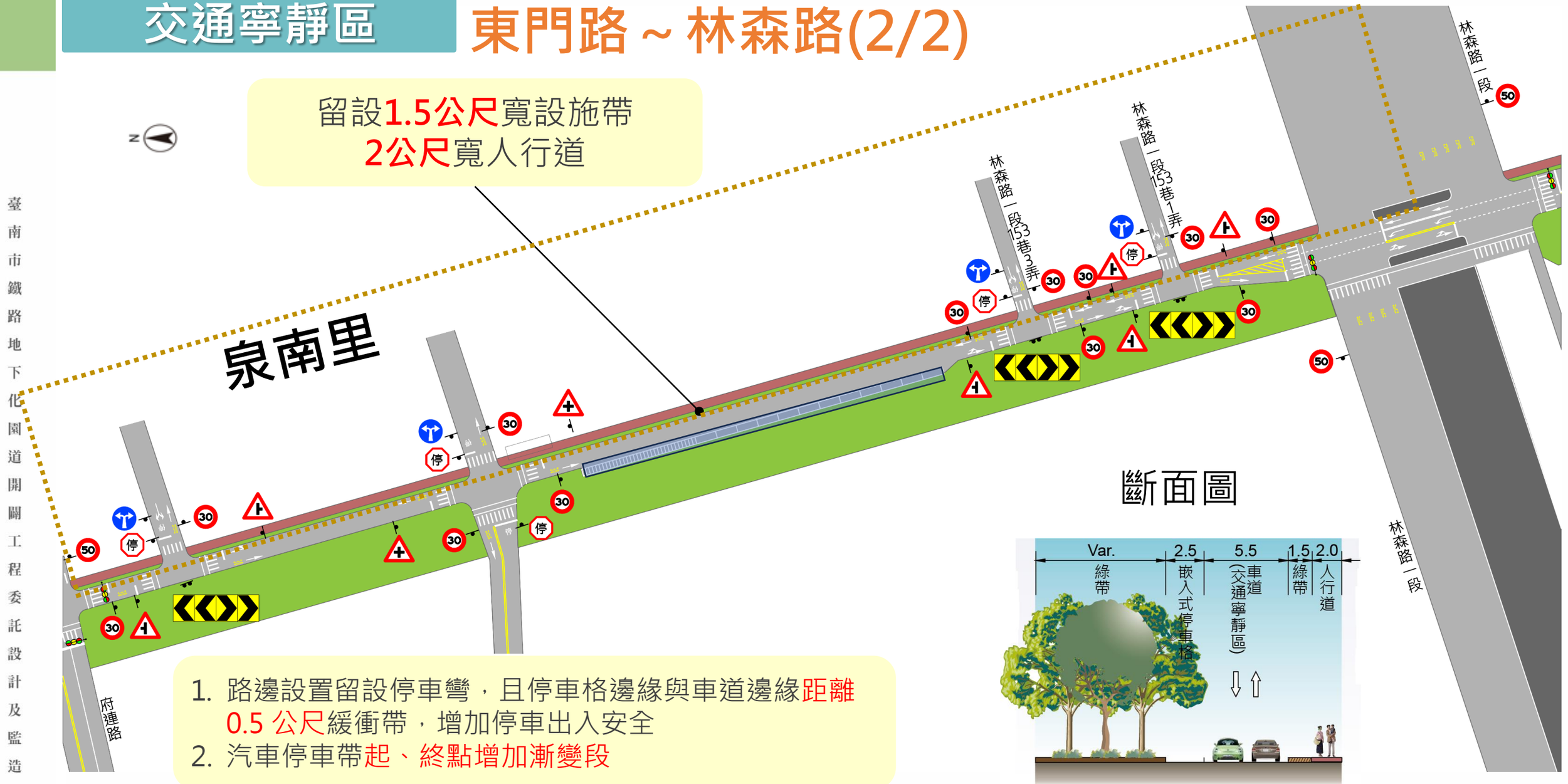

1. 路邊設置留設停車彎，且停車格邊緣與車道邊緣距離0.5 公尺緩衝帶，增加停車出入安全
2. 汽車停車帶起、終點增加漸變段

斷面圖

寬度標準：本段為交通寧靜區，**雙向共用一5.5公尺之車道**，且不設置轉向附加車道。

人行設計：園道留設1.5公尺寬設施帶，留設2公尺寬人行道

園道南段

林森路～中華東路三段(1/3)

1. 路邊設置留設停車彎，且停車格邊緣與車道邊緣**距離 0.5 公尺**緩衝帶，增加停車出入安全
2. 汽車停車帶**起、終點增加漸變段**
3. **崇明一街~崇明六街路寬為八米**
4. **崇明一街~崇明六街藉由崇明路銜接林森路與崇明七街**
5. **路東里與大德里藉由立德十路66巷銜接林森路與崇明七街**



左轉附加車道長度為40公尺

斷面圖

寬度標準：單向路寬 3.5 公尺，**有左轉需求，一律設置左轉附加車道**，寬度一律為 3 公尺

路口設計：於路口處削減兩側設施帶以空出附加車道空間，**但以維持人行道寬度不變為最高原則**

園道南段 林森路～中華東路三段(3/3)

1. 路邊設置留設停車彎，且停車格邊緣與車道邊緣**距離0.5 公尺**緩衝帶，增加停車出入安全
2. 汽車停車帶**起、終點增加漸變段**



左轉附加車道長度為40公尺

斷面圖

寬度標準：單向路寬 3.5 公尺，**有左轉需求，一律設置左轉附加車道**，寬度一律為 3 公尺

路口設計：於路口處削減兩側設施帶以空出附加車道空間，**但以維持人行道寬度不變為最高原則**

園道南段 林森路～中華東路三段(3/3)

1. 路邊設置留設停車彎，且停車格邊緣與車道邊緣**距離0.5 公尺**緩衝帶，增加停車出入安全
2. 汽車停車帶**起、終點增加漸變段**

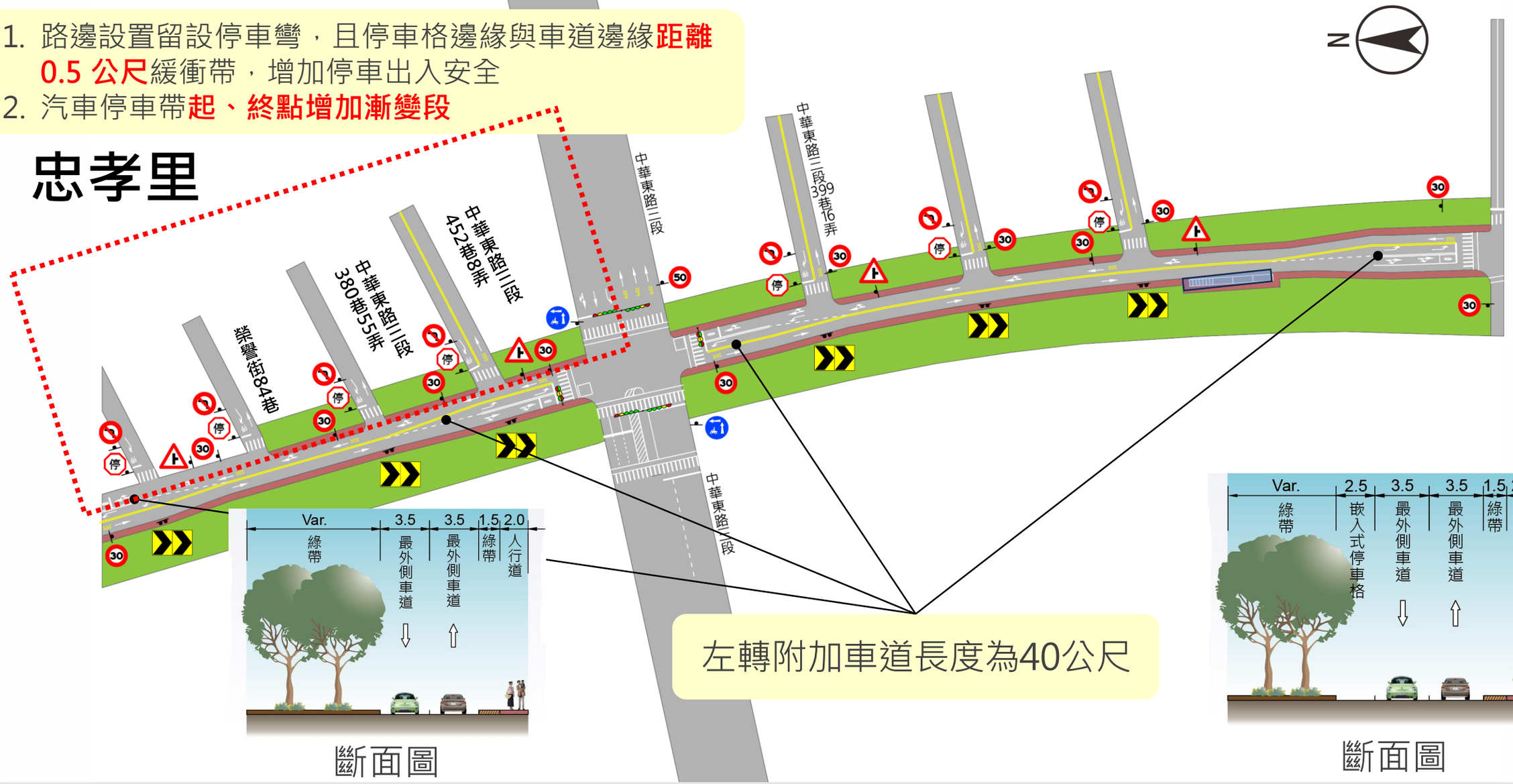

斷面圖　　斷面圖

寬度標準：單向路寬 3.5 公尺，**有左轉需求，一律設置左轉附加車道**，寬度一律為 3 公尺

路口設計：於路口處削減兩側設施帶以空出附加車道空間，**但以維持人行道寬度不變為最高原則**

園道路口設置與橫交立體設施彙整



	編號	交會道路名稱	原則	未來開口規劃	備註	間距
泉南里	9	東門路三段	A-1	改設號誌化四叉路口	東門陸橋	--
	10	府東街	D	新闢號誌化四叉路口	新增	113
	11	樹林街一段	A-1	改設號誌化五叉路口	光華街鐵路橋	105
	12	大同路141巷 / 光華街229巷28弄	A-1	改設無號誌四叉路口	大同路141巷平交道	82
	13	府連路	A-1	改設號誌化四叉路口	府連路地下道	86
	14	大同路197巷 / 林森路一段153巷	A-1	改設無號誌四叉路口	月見堂溪鐵路橋	126
大德里	15	林森路一段	A-1	改設號誌化四叉路口	大同地下道	281
	16	立德十一路 / 崇明七街	A-1	新闢號誌化四叉路口	崇明七街人行地下道	380
	17	EH-6-10M	D	新闢無號誌三叉路口	工務局請鐵道局辦理衝突設施遷移作業	464
忠孝里	18	EH-7-10M	D	新闢無號誌三叉路口	新增	75
	19	榮譽街	A-1	改設號誌化四叉路口	榮譽街平交道	137
	20	中華東路三段	A-1	改設號誌化四叉路口	中華陸橋	178

園道道路標準路口設計原則

泉南里

臺南市鐵路地下化園道開闢工程委託設計及監造

交通寧靜區

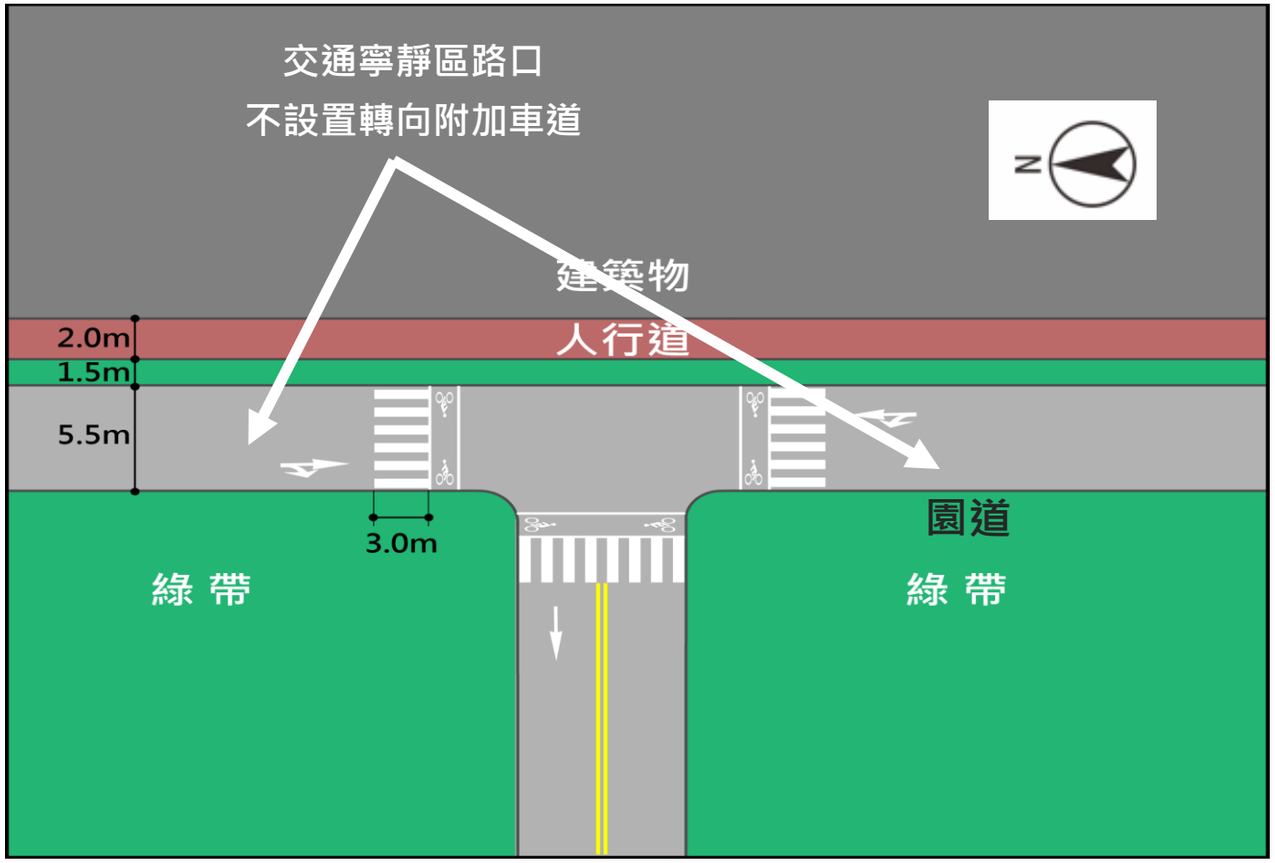

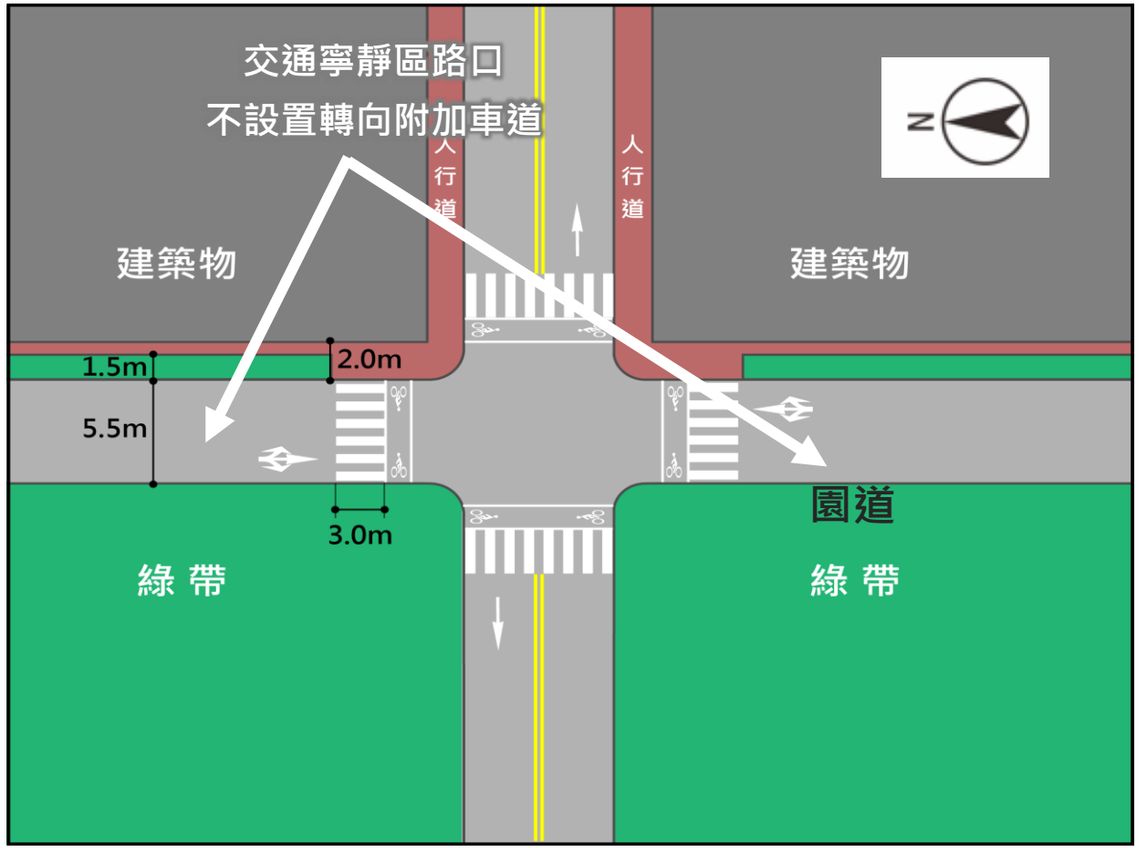

路口設計：於路口處削減兩側設施帶以空出附加車道空間，**但以維持人行道寬度不變為最高原則**

園道道路標準路口設計原則

大德里、忠孝里

園道南段

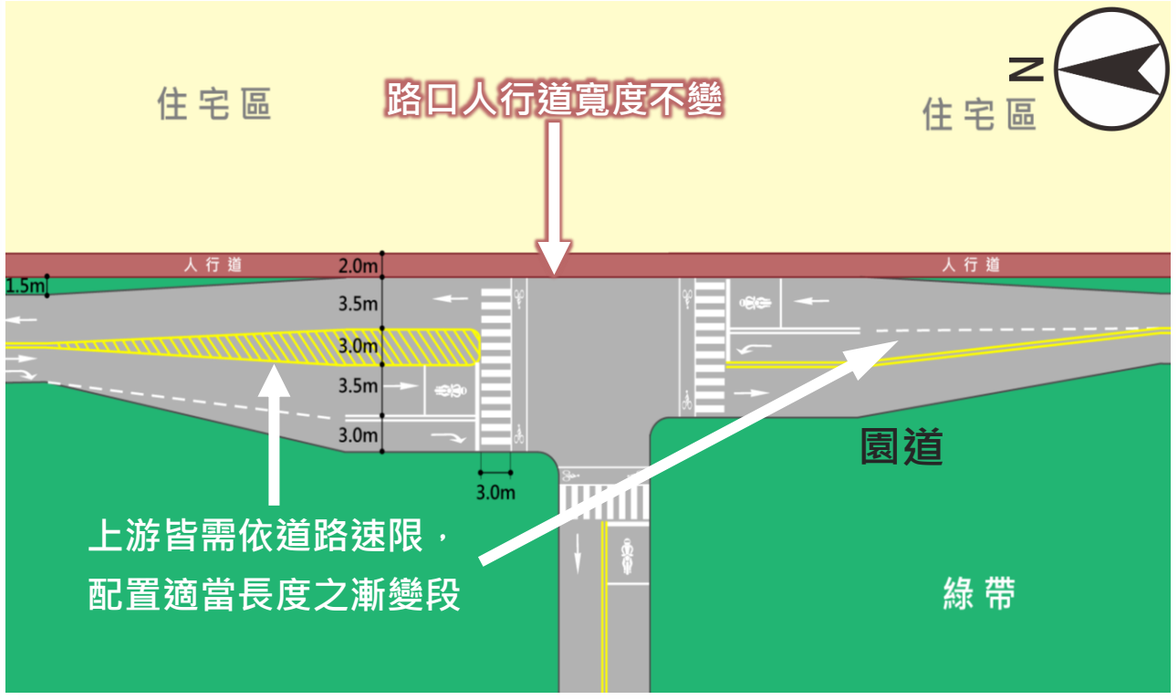

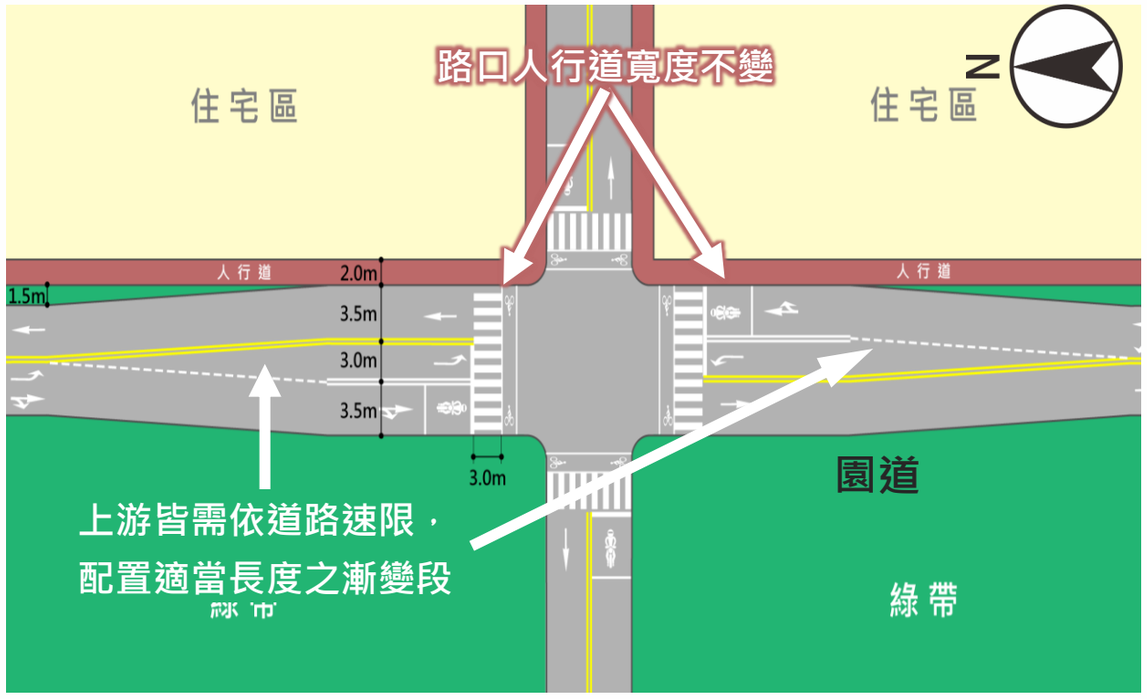

路口設計：於路口處削減兩側設施帶以空出附加車道空間，**但以維持人行道寬度不變為最高原則**

園道道路路段斷面設計原則

寬度標準：單向路寬 3.5 公尺，**有左轉需求，一律設置左轉附加車道**，寬度一律為 3 公尺；**交通寧靜區雙向單車道 5.5 公尺**

臺南市鐵路地下化園道開闢工程委託設計及監造

泉南里　大德里、忠孝里

分段	路段		車道數		中央分隔	路段中車行寬度 (m)				設施寬度 (m)						總道路寬度 (m)	備註
	起點	迄點	北向	南向	形式	汽車道	最外側車道	內路肩	總寬度	設施帶		設施帶合計	人行道		人行道合計		
										西側	東側		西側	東側			
南段	東門路	林森路	共用一車道		標線	-	單向雙向共用車道5.5	-	5.5	綠帶內	●	東側1.5	綠帶內	●	東側2	9	交通寧靜區偏東型路
	林森路	同大路二段121巷	1	1	標線	-	雙向各3.5	-	7	綠帶內	●	東側1.5	綠帶內	●	東側2	10.5	偏東型路

(南段)

東門路 ~ 林森路

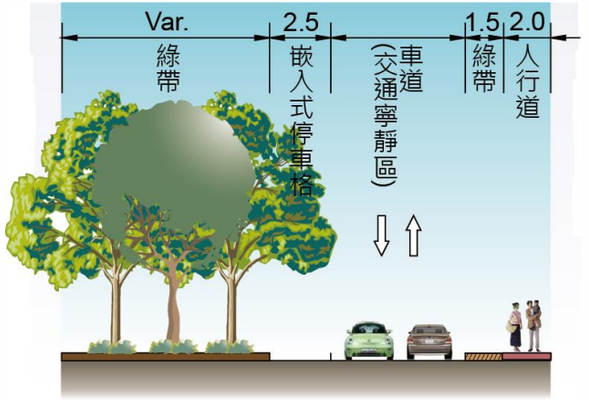

林森路 ~ 大同路三段121巷

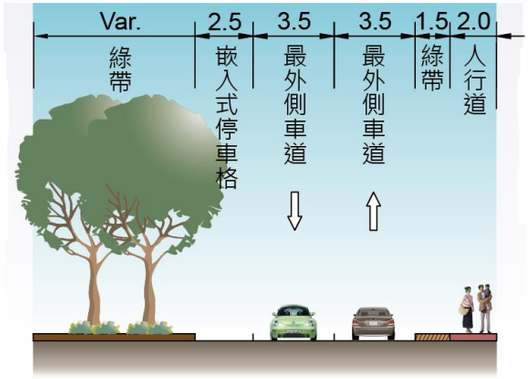

交通維持計畫設計原則

園道道路開闢 (縱向)

- 以鐵路既有軌及永久軌上方施工，不占用既有道路
- 將鐵路路廊實施全段封閉建構綠帶廊道
- 於橫交道路設置大門管制，並留設地下隧道逃生口

編號	工區	交會道路名稱	現況橫交立體設施	處理方式	立體設施拆除權責單位
南段部分(C213~C214)					
7		民族路	民族路四維地下道	維持現況	鐵道局
8		青年路	青年路平交道	平交道廢除	鐵道局
9		東門路三段	東門路陸橋	拆除陸橋	鐵道局
11		樹林街一段	光華街鐵路橋	拆除鐵路橋	工務局(本案處理)
12		大同路141巷	大同路141巷平交道	平交道廢除	鐵道局
13		府連路	府連路地下道	填平地下道	鐵道局
14		大同路197巷	月見堂溪鐵路橋	拆除鐵路橋	工務局(本案處理)
15	南段	林森路一段	林森路大同地下道	填平地下道	工務局(本案處理)
16		崇明七街	崇明七街人行地下道	填平人行地下道	鐵道局
17		榮譽街	榮譽街平交道	平交道廢除	鐵道局
18		中華東路三段	中華陸橋	拆除陸橋	工務局(本案處理)
23		生產路	生產路平交道	平交道廢除	鐵道局
27		保仁路	保仁路平交道	平交道廢除	鐵道局
28		大同路三段121巷	空軍指揮部前平交道	平交道廢除	鐵道局
其他		衛民街	衛民街人行地下道	填平人行地下道	鐵道局

橫交立體設施拆除 (南段)

- 維持區域交通，與鐵道局平交道錯開拆除工期
- 半半施工或全段封閉，視介面與交通量需求選擇方案，半半施工維持雙向四車道，臨時人行道 1 公尺
- 中華東路最後拆除，並規劃改道崇明路 / 生產路

中華東路中華陸橋 第一階段

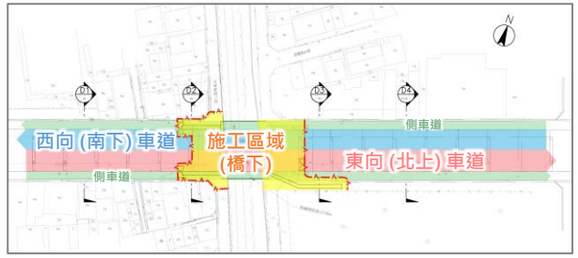

中華東路中華陸橋 第二階段

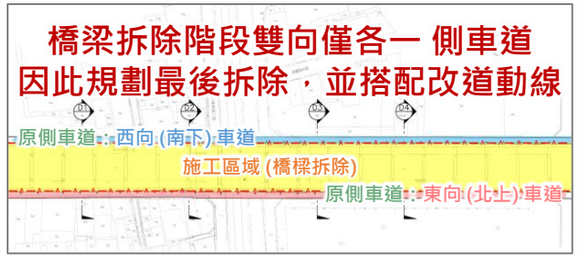

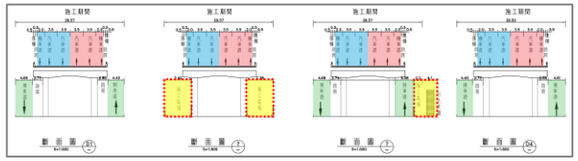

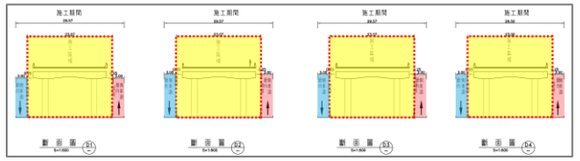

園道周邊排水路基本設計階段規劃說明-園道周邊排水現況情形

- **排水設施設計原則**

1. 需能收納園道內逕流量

2. 增加收納園道外逕流量

(解決鐵路以東區域積淹水問題及降低鐵路以西區域易淹水機率)

改善以下積淹水問題:

➢ 北段周邊易淹水範圍

1. 小東路地下道周邊
2. 民德國中周邊(公園北路-西門路)
3. 延平國中周邊(公園路-小北路)
4. 長榮新城周邊
5. 實踐街周邊

➢ 南段周邊易淹水範圍

1. 南台南副都心周邊
2. 東區文化中心周邊
3. 林森路地下道
4. 竹溪上游J幹線系統
5. 民族路地下道
6. H幹線(成功路-臨安路)至運河(往中西區)



園道周邊排水路基本設計階段規劃說明-南段(北側)排水改善對策

- **改善南段(北側)周邊易淹水範圍:**

1. **竹溪上游J幹線系統(林森路一段153巷)**

➢ **南段(北側)排水集水面積**
SM1共**14公頃**

其中
- 園道面積約4公頃
- 園道外面積約10公頃

➢ **園道下新設排水設施**

1. B0K+000~B0K+256
2.6mW*2.6mH箱涵，L=256m

➢ **下游流入林森路雨水下水道 J 幹線(竹溪)**



集水區範圍	累積集水面ha(A)	洪峰流量Q_p(cms)
SM1	14	4.81

園道周邊排水路基本設計階段規劃說明-南段(南側)排水改善對策

- **改善南段周邊易淹水範圍**

1. **南台南副都心及文化中心週遭區域**
2. **林森路地下道**

➢ **南段(南側)排水集水面積**
SS1~SS5**共114公頃**

其中
- 園道面積約8公頃
- 園道外面積約106公頃

➢ **園道新設排水設施**

1. D0K+000~D1K+595
   4mW*4mH箱涵，L=1595m

➢ **下游流入林森路雨水下水道J幹線(竹溪)**

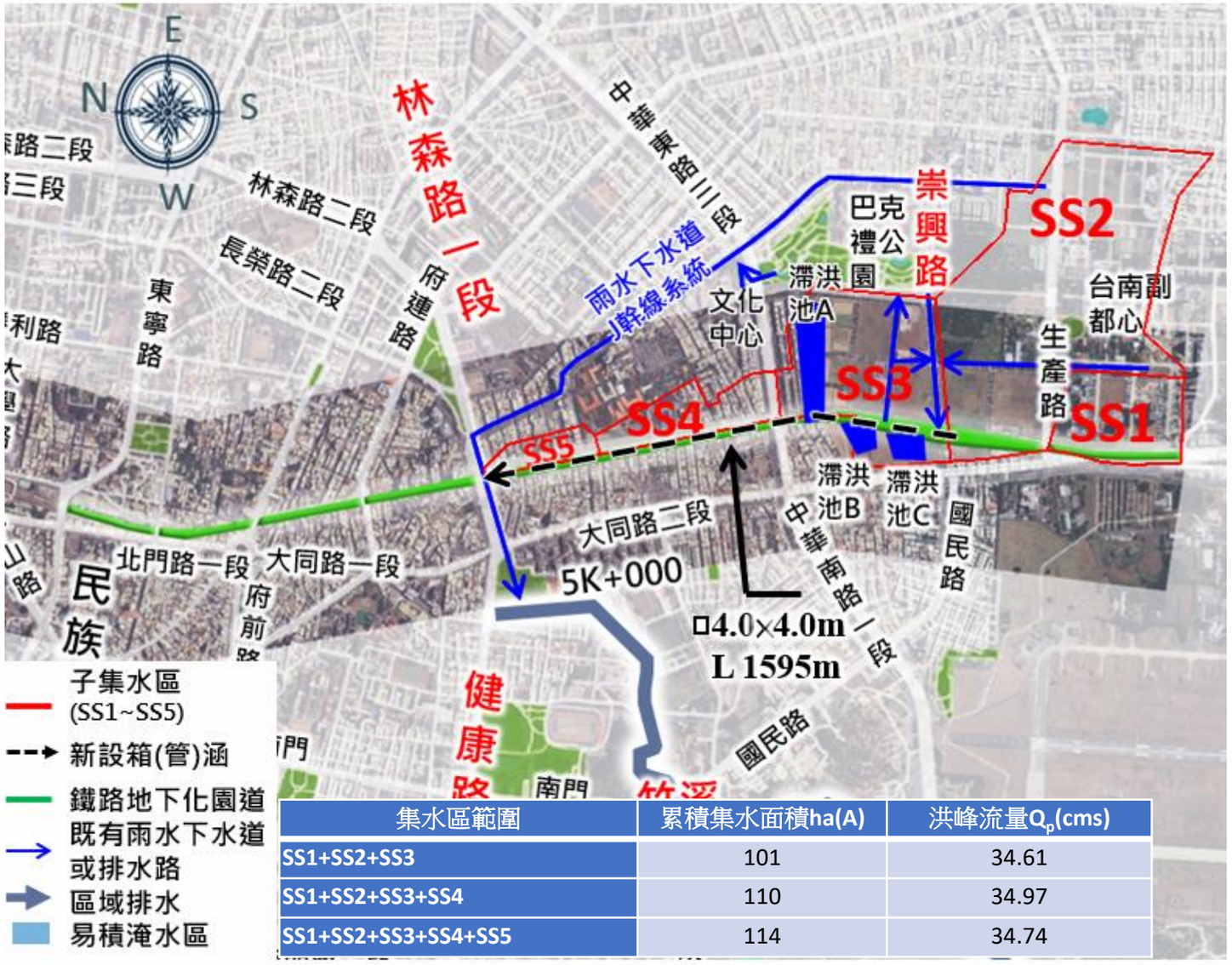

集水區範圍	累積集水面積ha(A)	洪峰流量Q_p(cms)
SS1+SS2+SS3	101	34.61
SS1+SS2+SS3+SS4	110	34.97
SS1+SS2+SS3+SS4+SS5	114	34.74

4mW*4mH箱涵，L= 1595m

林森路一段 ⟷ 崇興路

提升園道周邊排水改善效益

水廊道串聯及水資源永續構想

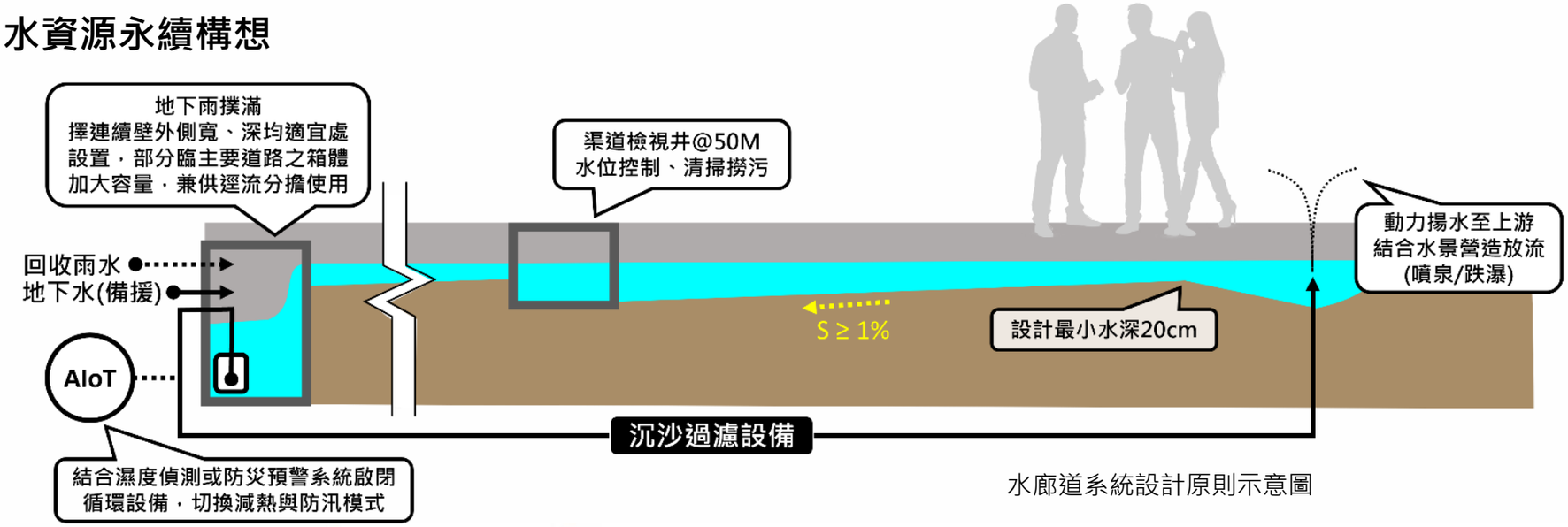

水廊道系統設計原則示意圖





水廊道系統構想-南段

預期效應

1. 提升園道鄰近之土地活化，帶動城市發展。
2. 提高鄰近商業活動之頻率，促進經濟發展。
3. 提供綠廊及自行車路網，增加市民休閒去處。
4. 改善都市區域之景觀，提升東西二側之居住品質。

臺南市政府工務局
Public Works Bureau of Tainan City Government

臺南市鐵路地下化園道開闢工程委託設計及監造

簡報完畢

誠蕃工程顧問股份有限公司
PRO-JECT Engineering Consultants Co., Ltd.

仲觀聯合建築師事務所(臺北)
林洲民建築師事務所(紐約)
J.M. Lin Architect / The Observer Design Group

LLA INTERNATIONAL 綠波國際環境設計