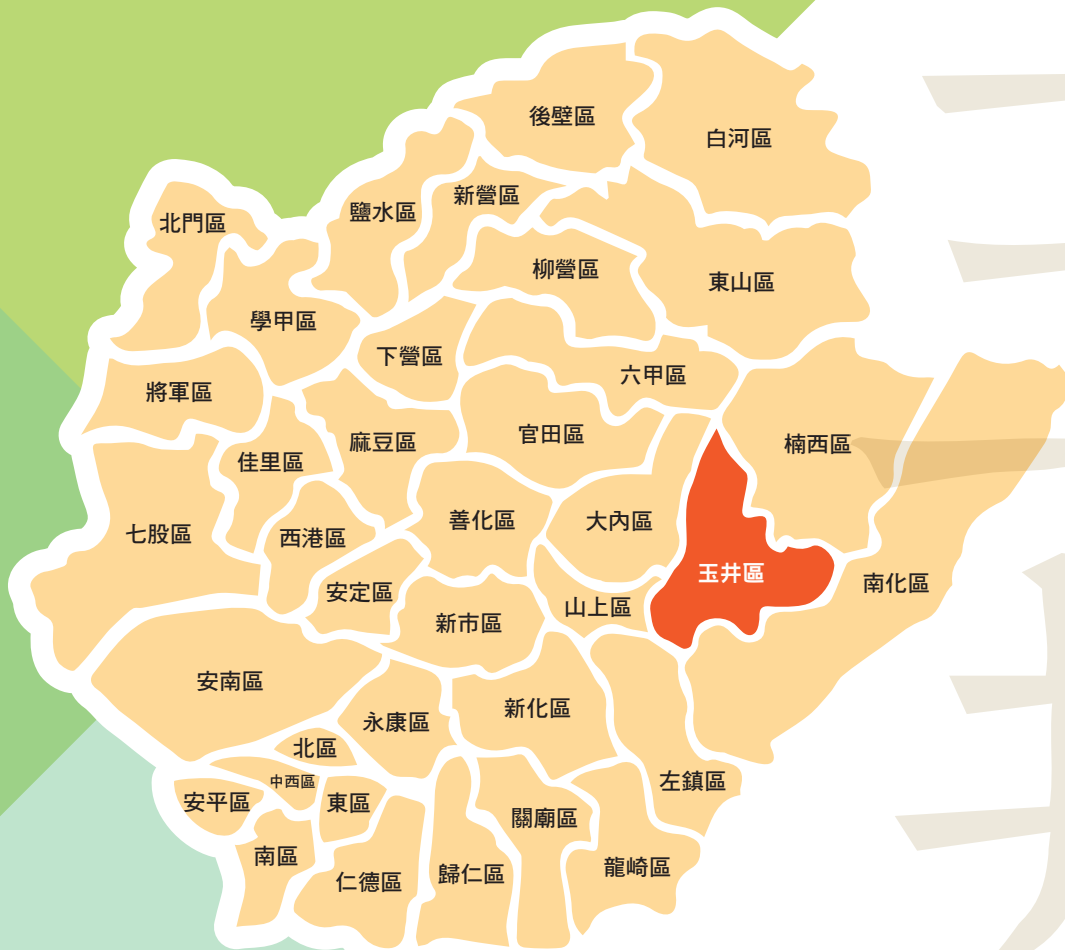


臺南市里鄰編組及調整

# 玉井區

23



# 玉井

玉井里 | 玉田里 | 中正里 | 竹園里 | 沙田里 | 三埔里 | 三和里 | 望明里 |  
層林里 | 豐里里 |

# 目錄

---

---

## 一· 區簡介

• P23-1

## 二· 里鄰編組及調整大事紀

• P23-3

## 三· 里鄰編組及調整情形一覽表


• P23-5

## 四· 里鄰編組概況

• P23-6

## 五· 附錄

• P23-26



## 一．區簡介

---

玉井區位於臺南市東方，北鄰楠西區、東接南化區，西與大內、山上兩區為鄰，南毗連左鎮區，面積約 76.3662 平方公里。原轄下共 10 里、175 鄰，於 106 年 04 月依據「臺南市里鄰編組及調整辦法」規定，進行里鄰編組之檢討。106 年 11 月 10 日經臺南市政府核定及公告，全區維持 10 里不變、175 鄰調整為 103 鄰，並於 107 年 01 月 29 日實施。

玉井里與玉田里僅進行邊界調整，故仍維持原有名稱為玉井里、玉田里。

# 一·區簡介 各里簡圖



## 二·里鄰編組及調整大事紀



玉井區

單位	日期	摘要
區公所	106年04月10日	參加臺南市政府民政局召開「106年度區里鄰調整規劃第一次研商會議」
區公所	106年05月02日	參加臺南市政府民政局召開「106年度區里鄰調整規劃說明會議」
區公所	106年05月04日	參加臺南市政府民政局召開「106年度區里鄰調整規劃第二次研商會議」
區公所	106年05月12日	該日起區公所與各里討論並聽取地方相關建議研擬里鄰調整方案規劃
各里	106年05月12日	參加本區106年度區里調整規劃工作小組研商會議
區公所	106年05月15日	參加臺南市政府民政局召開「里鄰編組及調整製圖教育訓練」
各里	106年05月18日	參加本區106年度區里調整規劃初步方案研商會議
區公所	106年05月24日	參加臺南市政府民政局召開「里鄰編組及調整製圖教育訓練」
區公所	106年05月25日	參加臺南市政府民政局召開「里鄰編組及調整製圖教育訓練」
區公所	106年06月06日	參加臺南市政府民政局召開「106年度區里鄰調整規劃第三次研商會議」
民政局 區公所	106年06月22日	玉井區106年度里鄰調整協商會議
區公所	106年07月06日	參加臺南市政府民政局召開「106年度區里鄰調整規劃第四次研商會議」
區公所	106年07月13日	參加臺南市政府民政局召開「本市37區里鄰整編各區調整方案報告」
區公所	106年08月22日	參加臺南市政府民政局召開「106年度區里鄰調整規劃第五次研商會議」

## 二·里鄰編組及調整大事紀

單位	日期	摘要
區公所	106年10月05日	參加臺南市政府民政局召開「106年度區里鄰整編分階段生效日會議」
區公所	106年10月17日	參加臺南市政府民政局向臺南市議會簡報「臺南市里鄰編組及調整報告」
市政府	106年11月10日	里鄰編組及調整案公告
區公所	106年11月20日	參加臺南市政府民政局召開「研商『里長團體傷害保險辦理方式暨里鄰整編後續作業』會議」
區公所	106年11月21日	該日起至106年11月30日各區逐戶發放市民須知
玉田里 玉井里	106年12月28日	參加本區106年度里鄰調整說明會
區公所	107年01月24日	參加臺南市政府民政局召開「里鄰整編公告實施後辦理身分註記研商會議」
市政府	107年01月29日	里鄰編組及調整案第一階段實施
區公所 戶政事務所	107年01月29日	該日起標註身分證及戶口名簿
區公所	107年04月19日	參加臺南市政府民政局召開「里名稱變更作業研商會議」

### 三·里鄰編組及調整情形一覽表

玉井區

調整後里別	調整前里別	實施日期	頁碼
玉井里	玉井里；另與玉田里進行里界調整	107年01月29日	23-6
玉田里	玉田里；另與玉井里進行里界調整	107年01月29日	23-8
中正里	中正里	107年01月29日	23-10
竹園里	竹園里	107年01月29日	23-12
沙田里	沙田里	107年01月29日	23-14
三埔里	三埔里	107年01月29日	23-16
三和里	三和里	107年01月29日	23-18
望明里	望明里	107年01月29日	23-20
層林里	層林里	107年01月29日	23-22
豐里里	豐里里	107年01月29日	23-24

## 四·里鄰編組概況

### 玉井里 (Yujing Village)

依據 106 年 03 月人口統計資料，玉井里共 352 戶，門牌數共 541 個；玉田里共 1,743 戶，門牌數共 2,063 個，皆屬於交通便利人口分散地區，但玉井里戶數過少，未符合「臺南市里鄰編組及調整辦法」規範，無須調整。為考量地方發展合理、分配資源，玉井里與玉田里進行里界調整，由玉田里移撥 5 鄰 212 戶編入玉井里：即原玉田里第 1 鄰調整後為玉井里第 8 鄰；原玉田里第 2 鄰調整後為玉井里第 9 鄰；原玉田里第 15 鄰、16 鄰中正路 19 號門牌合併調整後為玉井里第 10 鄰；原玉田里第 17 鄰調整後為玉井里第 11 鄰；原玉田里第 36 鄰調整後為玉井里第 7 鄰。調整後玉井里為 564 戶，雖未達 600 戶，但門牌數共 802 個，考量里長服務能量、地理環境及未來商圈發展不再作調整。鄰調整部分，調整前玉井里共 20 鄰，玉田里（部分）共 5 個鄰撥入玉井里，調整後玉井里共 11 鄰，並於 107 年 01 月 29 日實施。

玉井里南連望明里，東鄰玉田里，東北界竹圍里，北以後旦溪和中正里為界，西隔曾文溪接豐里里。

玉井里由原玉井里、玉田里（部分）整編而成。

玉井里位於都市計畫內轄內，位處本區中心，涵蓋各行政事業機關及市場，為行政中心與社區民眾結合，含括芒果街及香火鼎盛的北極殿及噍吧哞事件紀念園區，每逢芒果季遊客眾多。玉井里調整後轄區內目前有文化局、經濟發展局及工務局分別規劃老屋新立、玉井商圈再造、圓環暨警察宿舍改建，吸引人口回流，利用當地材料特色，參與空間改造。



玉井里照片集錦



玉井區青果集貨場



玉井糖廠



玉井區公所



噍吧哖紀念公園



噍吧哖事件紀念園區



北極殿

## 玉田里 (Yutian Village)

依據 106 年 03 月人口統計資料，玉田里共 1,743 戶，門牌數共 2,063 個；玉井里共 352 戶，門牌數共 541 個，皆屬於交通便利人口分散地區，但玉田里戶數過多，未符合「臺南市里鄰編組及調整辦法」規範，故須調整。考量地方發展、資源分配及服務能量，玉田里與玉井里進行里界調整，由玉田里撥出 5 個鄰 212 戶及第 16 鄰中正路 19 號門牌至玉井里，即原第 1 鄰調整後為玉井里第 8 鄰，原第 2 鄰調整後為玉井里第 9 鄰，原第 15 鄰、16 鄰中正路 19 號門牌合併調整後為玉井里第 10 鄰，原第 17 鄰調整後為玉井里第 11 鄰，原第 36 鄰調整後為玉井里第 7 鄰，調整後玉田里共 1,531 戶，門牌數共 1,802 個。鄰調整部分，調整前玉田里（部分）共 38 鄰，調整後玉田里共 26 鄰，並於 107 年 01 月 29 日實施。

玉田里西接玉井里，北鄰竹圍里，南以後堀溪和三和里為鄰，東接沙田里，全里呈東西狹長狀。

玉田里由原玉田里（部分）整編而成。

玉田里為本區最多人口聚居的地方，工商繁榮、文教興盛，里內宗教信仰多元化，有中壇元帥（哪吒三太子）的太子廟、聖母的天主教及耶穌的基督教，文教設施諸如運動公園、體育館及圖書館皆在其轄內，吸引學子前往活動及閱讀。

玉田里照片集錦



玉井天主教會



玉井基督教會



太子廟



運動公園



玉井區綜合體育館



玉井區圖書館

## 中正里 (Jhongheng Village)

依據 106 年 03 月人口統計資料，中正里共 490 戶，門牌數共 481 個，屬於交通便利人口分散地區，戶數過少，未符合「臺南市里鄰編組及調整辦法」規範，因幅員較大，考慮服務能量，故里未予調整。鄰調整部分，調整前中正里共 16 鄰，調整後中正里共 10 鄰，並於 107 年 01 月 29 日實施。

中正里位於本區北部，西界豐里里，東南鄰竹圍里，南連玉井里，東以曾文溪與楠西區為界，里內曾文溪流貫。

人口分布於斗六及後旦等兩聚落，中正里里域大半為山坡地，天筆山位於該里，位置於玉井區北郊，即斗六仔山南麓，相傳在很久以前，天筆山比現在高一些，有一年天雷打斷了山頭，共斷成三截，一截現保存於進入楠西區橋頭旁的天筆山傳奇園區，一截為民意代表所收藏，還有一截存放於玉井分局。居民以種植芒果、香蕉及芭樂為主。

中正里斗六內有臺灣第 1 棵愛文芒果樹，其樹乃是本區愛文芒果之父鄭罕池先生於 1962 年在這裡種下 100 棵從美國佛羅里達州引進，並由農業改良場改良過的愛文芒果品種，第一年不會種，受到蟲害、寒害，100 棵只剩下 4 棵，現存這 1 棵愛文芒果樹就是那剩下的 4 棵之一，也是早期成功種下僅存的芒果樹，這棵愛文芒果樹更是台美友誼的見證，每年夏季都有不少人來玉井吃芒果後，就來看這棵愛文芒果樹，雖然鄭老先生已仙逝，但老欖的愛文芒果樹仍然結實纍纍，矗立在鄭家古宅內。

中正里照片集錦




305 高地



中正橋



斗六仔山



斗六仔藍鳥山



清芳社區活動中心



臺灣第一棵愛文芒果老欖樹

## 竹圍里 (Jhuwei Village)

依據 106 年 03 月人口統計資料，竹圍里共 560 戶，門牌數共 607 個，屬於交通便利人口分散地區，戶數過少，未符合「臺南市里鄰編組及調整辦法」規範，因鄰近的中正里幅員較大，考量服務能量，故里未予調整。鄰調整部分，調整前竹圍里共 16 鄰，調整後竹圍里共 11 鄰，並於 107 年 01 月 29 日實施。

竹圍里位於本區東北部，北與東部份以竹圍溪和楠西區為界，南鄰沙田里、玉田里與玉井里，西以中正路和中正里相隔。境內後旦溪橫貫，台 3 線道路由西南而東北，穿越本里進入楠西區，人口主要分布在竹圍部落附近。

竹圍里內有竹圍、山下及鹿陶等 3 個部落，台 3 線經過本里，部份住戶散居於虎頭山上、部份散居於山下，居民栽植芒果、芭樂及香蕉為主，竹圍里為前往曾文水庫、梅嶺龜丹溫泉等觀光景點必經之路，轄內特有文化資產：江家土塊古厝、虎頭山為抗日英雄烈士余清芳起義發源地、虎頭山休閒園區咖啡廳等，虎頭山海拔 239 公尺，居高臨下鳥瞰玉井區暨楠西全景，實為知性之旅最佳地點。

竹圍里照片集錦



江家古厝



新天宮



盤古殿



竹圍青春夢



明泉寺



鹿陶開基北極殿

## 沙田里 (Shatian Village)

依據 106 年 03 月人口統計資料，沙田里共 215 戶，門牌數共 258 個，屬於交通不便或住戶分散地區，符合「臺南市里鄰編組及調整辦法」規範，里無須調整。鄰調整部分，調整前沙田里共 9 鄰，調整後沙田里共 5 鄰，並於 107 年 01 月 29 日實施。

沙田里為本區最東部的村落，亦是地勢最高所在。東部和北部以丘陵、山地和楠西區、南化區交界，南界三埔里，西接竹圍里、玉田里，西南以後堀溪和三和里為鄰。

沙田里東部與南化區交界處的糖子恩山，高 642 公尺，為本區最高點，坑內溝在此發源，蜿蜒溪流，注入後堀溪，人口主要分布在沙子田、番子埤。本里由眾多個聚落所形成，以新天王殿為範圍的沙子田、玉沙托兒所附近在地人稱瓦瑤、緊臨台 3 線的坑口及沙田活動中心附近的番子埤，再往內走天后宮的坑內、及沙田戶外教學附近的山後。

沙田里有一個香火鼎盛之廟宇—新天王殿，為社區居民信仰中心，里內有生態絲瓜園區、水土保持教室、天埔社區入口意象等，其中天埔社區把絲瓜絡做成既美麗又環保，同時具有經濟價值的創意農產品。



沙田里照片集錦



余清芳抗日紀念碑公園



沙田活動中心



水土保持戶外教室



新天王殿



天埔社區



天宮

## 三埔里 (Sanpu Village)

依據 106 年 03 月人口統計資料，三埔里共 209 戶，門牌數共 202 個，屬於交通不便或住戶分散地區，符合「臺南市里鄰編組及調整辦法」規範，里無須調整。鄰調整部分，調整前三埔里共 13 鄰，調整後三埔里共 6 鄰，並於 107 年 01 月 29 日實施。

三埔里南與沙田里為界，東與南接南化區，西以後堀溪和三和里為界。境內東部地勢較高，達 4、500 公尺，台 20 線道路在本里西部，由南向北穿越，人口主要分布於二埔、三埔等地。

三埔里由二埔、三埔、油礦及牛稠仔等部落組成，三埔里的加利利宣教中心在八八災後安置三百多位災民，之後又得到行政院農業委員會林務局屏東林區管理處支持認同，提供漂流木打造方舟教堂。加利利漂流方舟教堂前方是一大片綠意的草皮，擺設著成雙成對的動物以及耶穌放牧的雕塑品，為假日休閒的好去處。

三埔里照片集錦



加利利漂流木方舟教堂



三埔里多功能活動中心



神農廟



千峰巖



竹頭崎油礦開天宮



天后宮

## 三和里 (Sanhe Village)

依據 106 年 03 月人口統計資料，三和里共 298 戶，門牌數共 335 個，屬於交通不便或住戶分散地區，符合「臺南市里鄰編組及調整辦法」規範，里無須調整。鄰調整部分，調整前三和里共 10 鄰，調整後三和里共 6 鄰，並於 107 年 01 月 29 日實施。

三和里位於本區南部，東與北以後堀溪和三埔里、沙田里、玉田里為界，西經 185 線綠色隧道接望明里，南與南化區接壤。

三和里內分三個聚落分別為新庄、芒子芒及石牌仔，人口主要分布於芒子芒。里內「芒子芒埤」完成於日治時期，現屬嘉南農田水利會管轄為灌溉用水設備；另有「張家古墓」乃係清乾隆年間，豐里里「口宵里」的張姓人家之子張維祿搬遷至三和里，後科舉考中進士，張維祿為母親林淑仁修築的祖墳，距今超過 250 年，現張家無償提供土地開闢做公園綠地，希望成為當地新景觀，能夠庇蔭著當地的居民。

三和里照片集錦



芒子芒大埤



清水寺



張維祿進士母親墓地



百年古井



圓通宮



張家古宅群

## 望明里 (Wangming Village)

依據 106 年 03 月人口統計資料，望明里共 607 戶，門牌數共 599 個，屬於交通便利人口分散地區，符合「臺南市里鄰編組及調整辦法」規範，里無須調整。鄰調整部分，調整前望明里共 17 鄰，調整後望明里共 10 鄰，並於 107 年 01 月 29 日實施。

望明里東以三和里為界，北以曾文溪、後堀溪和豐里里、玉井里為界，南鄰層林里和南化區，西接大內區。

望明里主要由望明、公館、劉陳、倒松、貓兒干、密婆穴及松腳等七個部落組成，境內地勢西高東低，台 20 線道路經本里中部，由西南向東北進入本區中心地帶，人口主要分布於望明及台 20 線道路沿線一帶。由玉井橋前道路旁交叉口 185 線到望明里所經過的「綠色隧道」乃是由芒果樹所形塑出來的，也是光復初期的第一批行道樹。望明社區執行綠美化多年，里內有機藥草園區、廓下公園及紅磚內 A 豬邊故事社區公園等都是社區居民努力的成果，在台 20 線旁的「望明美樹館」乃是以該地區家戶早期均養豬維生做創意發想，打造紅磚內的豬邊系列故事，今年度選擇進入社區的主要出入口處為改造點，將原先意象延伸，並增加可供民眾、遊客休憩的空間，成為社區台 20 線的入口意象，榮獲「2018 年建築園冶獎」及「綠社區培力計畫」社區環境改造第 1 名的殊榮。

望明里照片集錦



望明綠色隧道



望明美樹館



有機藥草園區



紅磚內 A 豬邊故事社區公園



望明後花園



廓下公園

## 層林里 (Cenglin Village)

依據 106 年 03 月人口統計資料，層林里共 270 戶，門牌數共 272 個，屬於交通不便或住戶分散地區，符合「臺南市里鄰編組及調整辦法」規範，里無須調整。鄰調整部分，調整前層林里共 16 鄰，調整後層林里共 10 鄰，並於 107 年 01 月 29 日實施。

層林里位於本區最南端，東界南化區，南界左鎮區，西接山上區，北界望明里。

來自左鎮的台 20 線，穿越本里中部，人口主要分布於筍匏及內層林等地。層林里幅員遼闊有後坑、刺桐腳、下筍匏、筍匏、層林、鬼子坑、九層林及內層林等聚落，里內「筍匏公埤」是山中泉水匯集而形成，早期當地居民將其闢為水埤，做為飲用、灌溉及洗滌之用水，後由農牧局規劃設計為今日之樣貌。

「層林國民小學」創校於日大正 10 年（1921 年）時稱「玉井公學校九層林分離教室」，校址設在三官大帝廟旁，教室建材用竹管做樑立柱，竹篾編成牆壁，外敷泥土（編竹夾泥牆），屋頂則用茅草鋪蓋，是老一輩校友難忘的回憶；「龍聖宮」是層林地區的主要信仰中心，主祀神明為三官大帝。



層林里照片集錦



層林活動中心



層林國民小學



三官大帝廟



嚴家屋



筍匏公埤



龍聖宮

## 豐里里 (Fongli Village)

依據 106 年 03 月人口統計資料，豐里里共 384 戶，門牌數共 402 個，屬於交通不便或住戶分散地區，符合「臺南市里鄰編組及調整辦法」規範，里無須調整。鄰調整部分，調整前豐里里共 15 鄰，調整後豐里里共 8 鄰，並於 107 年 01 月 29 日實施。

豐里里位於本區北端，北接楠西區，東以曾文溪緊鄰中正里、玉井里，西以 3、400 公尺高的山地及曾文溪與大內區為界，南以曾文溪和望明里接壤。

豐里里幅員遼闊有豐里、井仔腳、厝尾與內豐里等聚落，地處偏遠，全里南北狹長狀，人口分布於豐里與內豐里等地。鄰近曾文溪有壺穴景觀，乃是在河流上游經常出現的一種地理特徵，由於雨水令河水流量增加，帶動上游的石塊向下游流動，當石塊遇上河床上的岩石凹處無法前進時，會被水流帶動而打轉，經歷長時間後其將障礙磨穿，形成一圓形孔洞，稱為壺穴。里民宗教信仰多元化，有信奉玄天上帝的上帝廟、北極殿、基督教及媽祖的天后宮。

豐里里照片集錦



豐里活動中心



豐里基督教堂



天后宮



北極殿



壺穴景觀



上帝廟

## 五·附錄 第二屆里長名冊

玉井區

區別	里別	里長姓名	區別	里別	里長姓名
玉井區	玉井里	葉俊甫	玉井區	三埔里	陳金敏
玉井區	玉田里	郭茂林	玉井區	三和里	陳海永
玉井區	中正里	鄭錦堂	玉井區	望明里	黃丁源
玉井區	竹圍里	劉木圍	玉井區	層林里	嚴福春
玉井區	沙田里	邱文化	玉井區	豐里里	陳耀哲

註：以上資料為里鄰整編期間在任之第二屆里長（未含辭職、去職或停職者）

## 協助名錄

玉井區

特別感謝／所有給予本區里鄰整編指導及關心的議員、里長、鄰長、地方賢達與  
市民朋友

策劃召集／張文榮

執行團隊／臺南市玉井區公所、臺南市玉井戶政事務所（玉井辦公處）

執行編輯／林坤益、張兼銘、許秀如

編審人員／曾友澤、林家漢、施雯齡、洪愷旂

照片提供／區公所（含里辦公處）

參考資料／前臺南縣玉井鄉公所出版之「玉井風華史 1987-1996」、臺南市玉井  
區全球資訊網及里鄰長口述等撰寫而成。

※參考資料引用如有不盡周延之處，望各方賢達不吝指正。