

宜蘭縣冬山鄉公所第四公墓廣興一段 515 地號土地(遷葬區)範圍內無主骨灰骸



遷葬區#780



遷葬區#781



遷葬區#782



遷葬區#783



遷葬區#784



遷葬區#785



遷葬區#786



遷葬區#787



遷葬區#788



遷葬區#789



遷葬區#790



遷葬區#791



遷葬區#792



遷葬區#793



遷葬區#794




遷葬區#795



遷葬區#796



遷葬區#797



遷葬區#798



遷葬區#799



遷葬區#800




遷葬區#801



遷葬區#802



遷葬區#803



遷葬區#804



遷葬區#805



遷葬區#806



遷葬區#807



遷葬區#808

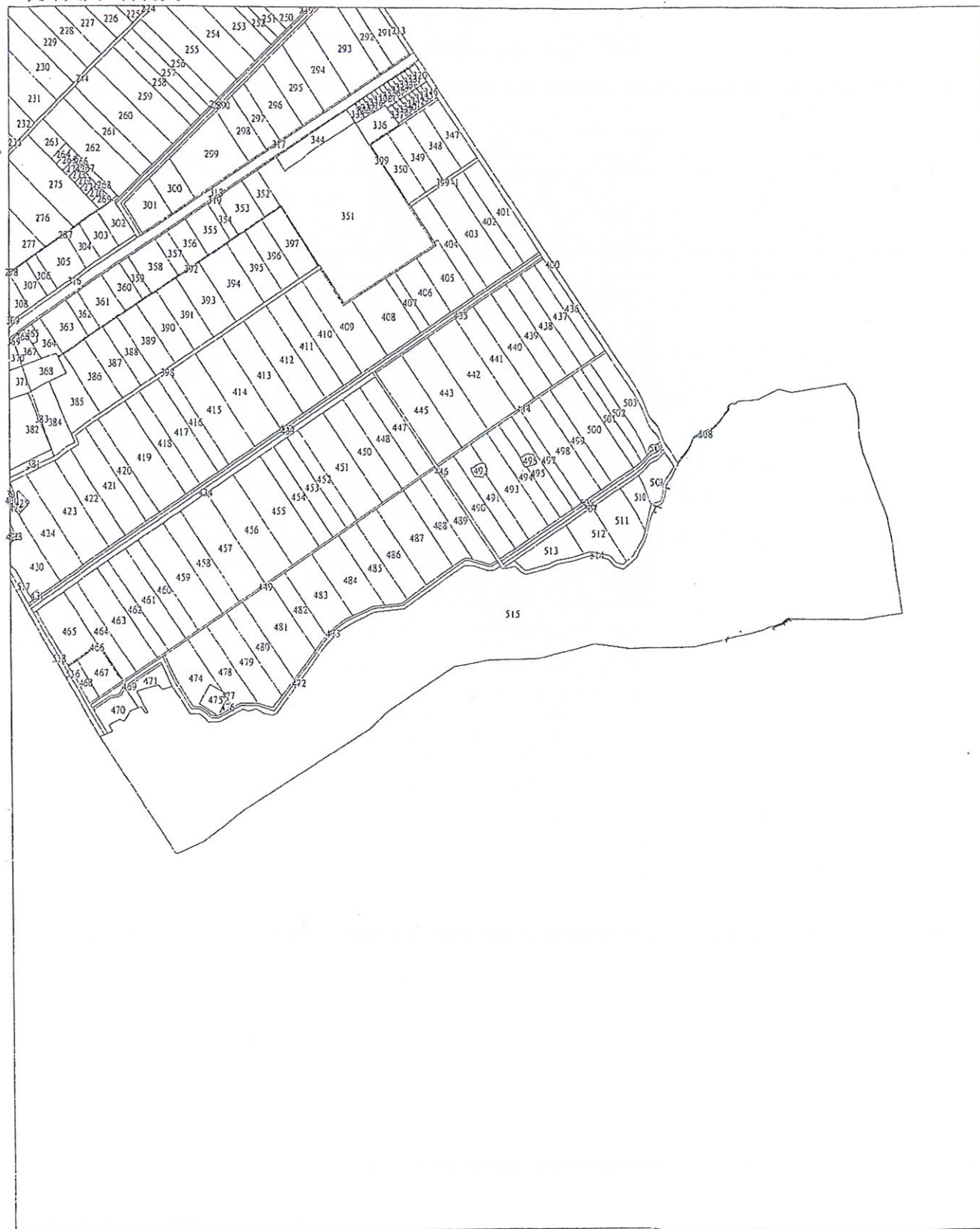
宜蘭縣冬山鄉地籍圖查詢資料

資料查詢時間：民國110年03月25日11時08分 收件號：110GA007827

土地坐落：宜蘭縣冬山鄉廣興一段515地號共1筆



列印人員：陳博文



比例尺：1/5000

原比例尺：1/500

查驗碼：110GA007827PIC15E66C541BC5A458EB4E65C3C4DC7

土地建物查詢資料

宜蘭縣冬山鄉廣興一段 0515-0000地號

資料查詢時間：民國111年06月16日15時33分

頁次：1

***** 土地標示部 *****

登記日期：民國108年11月01日 登記原因：地籍圖重測
地目：墓 等則：-- 面積：***87,916.02平方公尺
使用分區：特定農業區 使用地類別：殯葬用地
民國111年01月 公告土地現值：****1,300元/平方公尺
地上建物建號：共0棟
其他登記事項：重測前：梅林段0362-0000地號

***** 土地所有權部 *****

(0001) 登記次序：0001
登記日期：民國060年05月03日 登記原因：土地重劃
原因發生日期：民國059年12月31日
所有權人：冬山鄉
統一編號：0001000208
住址：(空白)
管理者：宜蘭縣冬山鄉公所
統一編號：42001500
住址：宜蘭縣冬山鄉冬山路100號
權利範圍：全部 *****1分之1*****
權狀字號：---(空白)字第-----號
當期申報地價：111年01月*****150.0元/平方公尺
前次移轉現值或原規定地價：
066年10月 *****5.0元/平方公尺
歷次取得權利範圍：全部*****1分之1*****
其他登記事項：申請免繕發權利書狀：

〈 資料顯示完畢 〉

列印人員：陳博文
收件號：111GA015815
查驗號碼：111GA015815REGFFC3F87B19BE452DB02852513F06B
本查詢資料結果之處理及利用應依個人資料保護法相關規定辦理。